



РЕСПУБЛИКА КРЫМ
МИНИСТЕРСТВО КУЛЬТУРЫ

ПРИКАЗ

от 14.01 2023 года

№ 16-ОМЦ

г. Симферополь

Об утверждении границ территории и режимов использования земель в границах территории объекта культурного наследия регионального значения «Братская могила бойцов 54-й батареи береговой обороны Черноморского флота, 1941 год», расположенного по адресу: Республика Крым, Симферопольский район, сельское поселение Николаевское, пгт Николаевка, у сельского кладбища

В соответствии со статьёй 3.1 Федерального закона от 25.06.2002 № 73-ФЗ «Об объектах культурного наследия (памятниках истории и культуры) народов Российской Федерации», «Проектом границ территории объекта культурного наследия регионального значения «Братская могила бойцов 54-й батареи береговой обороны Черноморского флота, 1941 год» расположенного по адресу: Республика Крым, Симферопольский район, сельское поселение Николаевское, пгт Николаевка, у сельского кладбища» (уч. № 1705), разработанным ИП Чудаев И.К.,

ПРИКАЗЫВАЮ:

1. Утвердить прилагаемые:

1.1 Границы территории объекта культурного наследия регионального значения «Братская могила бойцов 54-й батареи береговой обороны Черноморского флота, 1941 год» расположенного по адресу: Республика Крым, Симферопольский район, сельское поселение Николаевское, пгт Николаевка, у сельского кладбища (уч. № 1705) (приложение 1).

1.2 Режимы использования земель в границах территории объекта культурного наследия регионального значения «Братская могила бойцов 54-й батареи береговой обороны Черноморского флота, 1941 год» расположенного по адресу: Республика Крым, Симферопольский район, сельское поселение Николаевское, пгт Николаевка, у сельского кладбища (уч. № 1705) (приложение 2).

2. Департаменту государственной охраны культурного наследия Министерства культуры Республики Крым (Ростенко А.О.) обеспечить:

- размещение информации, утвержденной пунктом 1 настоящего приказа в федеральной государственной информационной системе территориального планирования;

- размещение информации, утвержденной пунктом 1 настоящего приказа, в едином государственном реестре объектов культурного наследия (памятников истории и культуры) народов Российской Федерации;


- направление информации в орган кадастрового учета для внесения сведений в Единый государственный реестр недвижимости;

- размещение настоящего приказа в информационно-телекоммуникационной сети «Интернет» и направление его копии в администрацию Симферопольского района Республики Крым для размещения в информационной системе обеспечения градостроительной деятельности.

3. Настоящий приказ вступает в силу с момента его опубликования на официальном сайте Министерства культуры Республики Крым в государственной информационной системе Республики Крым «Портал Правительства Республики Крым» в информационно-телекоммуникационной сети «Интернет».

4. Контроль за исполнением настоящего приказа возложить на заместителя министра - начальника департамента государственной охраны культурного наследия Министерства культуры Республики Крым Ростенко А.О.

Министр



Т.А. Манежина

Согласовано:


Заместитель министра-
начальник департамента
государственной охраны
культурного наследия

Заместитель начальника департамента

Начальник управления

Начальник управления

Заведующий отделом



А.О. Ростенко

А.В. Жаворонков

Е.С. Сурдукова

О.С. Павлов

Л.В. Сафонова

Приложение 1
к приказу Министерства культуры
Республики Крым
от «11» 01 2023 № 16-СКН

Границы

территории объекта культурного наследия регионального значения «Братская могила бойцов 54-й батареи береговой обороны Черноморского флота, 1941 год» расположенного по адресу: Республика Крым, Симферопольский район, сельское поселение Николаевское, пгт Николаевка, у сельского кладбища» (уч. № 1705)

Текстовое описание границ территории объекта культурного наследия

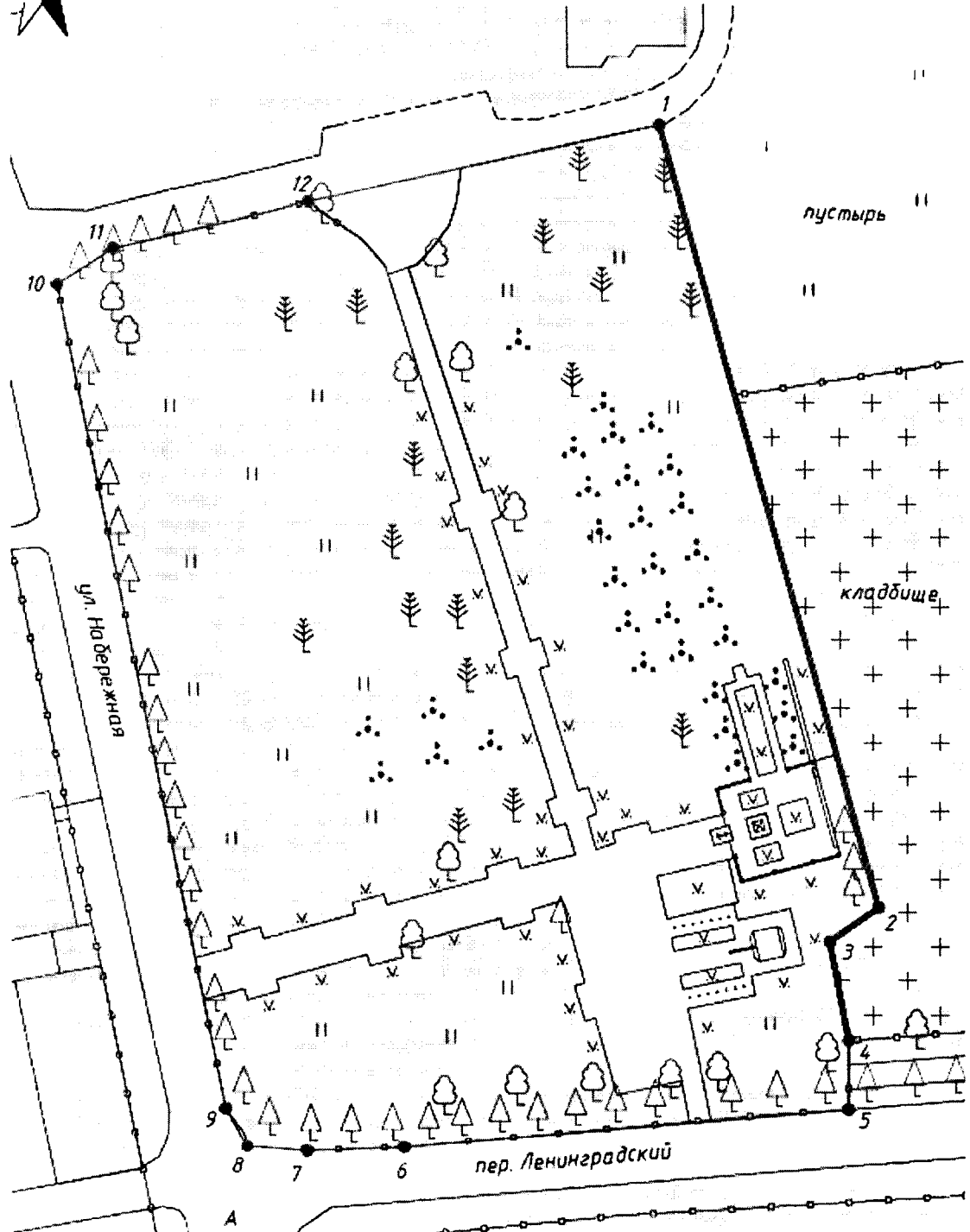
Начинается граница территории объекта культурного наследия в точке 1 и далее идет по часовой стрелке прямыми участками от точки к точке, возвращаясь к исходной:

- от точки 1, расположенной на северо-восточном углу наружного контура сквера у грунтовой дороги;
- до точки 2, расположенной на восточной стороне наружного контура сквера, в месте поворота ограждения кладбища на юго-запад;
 - до точки 3, расположенной на восточной стороне наружного контура сквера, в месте поворота ограждения кладбища на юго-юго-восток;
 - до точки 4, расположенной на восточной стороне наружного контура сквера, на юго-западном углу ограждения кладбища;
 - до точки 5, расположенной на юго-восточном углу наружного контура металлического ограждения сквера;
 - до точки 6, расположенной на южной стороне наружного контура металлического ограждения сквера, в месте его излома;
 - до точки 7, расположенной на южной стороне наружного контура металлического ограждения сквера, в месте его излома;
 - до точки 8, расположенной на юго-западном углу наружного контура металлического ограждения сквера, в месте его поворота на северо-запад;
 - до точки 9, расположенной на западной стороне наружного контура металлического ограждения сквера, в месте его поворота на северо-северо-запад;
 - до точки 10, расположенной на северо-западном углу наружного контура металлического ограждения сквера, в месте его поворота на северо-восток;
 - до точки 11, расположенной на северной стороне наружного контура металлического ограждения сквера, в месте его излома;
 - до точки 12, расположенной на северной стороне наружного контура металлического ограждения сквера, в месте его поворота на юго-восток возле северного входа в сквер;
 - до точки 1, расположенной на северо-восточном углу наружного контура сквера у грунтовой дороги.

**Перечень координат поворотных (характерных) точек границ территории объекта
культурного наследия**

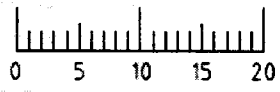
№ точки	СК-63, зона 5	
	X	Y
1	4974354.98	5150397.67
2	4974281.78	5150418.14
3	4974278.59	5150413.52
4	4974269.46	5150415.26
5	4974263.00	5150415.25
6	4974259.34	5150373.47
7	4974259.00	5150364.37
8	4974259.47	5150358.74
9	4974263.02	5150356.76
10	4974340.09	5150341.16
11	4974343.51	5150346.48
12	4974347.81	5150364.65

Схема границ территории объекта культурного наследия. М: 1:500.
("Братская могила бойцов 54-й батареи береговой обороны
Черноморского флота", 1941 год)



ловные обозначения:

- - поворотная точка границы территории объекта культурного наследия
- - граница территории объекта культурного наследия



недостр.

Приложение 2
к приказу Министерства культуры
Республики Крым
от «11» 01 2023 № 16-ОКМ

Режимы

использования земель в границах территории объекта культурного наследия регионального значения «Братская могила бойцов 54-й батареи береговой обороны Черноморского флота, 1941 год» расположенного по адресу: Республика Крым, Симферопольский район, сельское поселение Николаевское, пгт Николаевка, у сельского кладбища» (уч. № 1705)

В границах территории объекта культурного наследия разрешается:

- проведение работ по сохранению объекта культурного наследия и его территории;
- осуществление мероприятий по восстановлению утраченных исторических характеристик и элементов объёмно-композиционной структуры памятника в реставрационном режиме на основании результатов историко-культурных исследований и в соответствии с научно-проектной документацией, разработанной согласно требованиям действующего законодательства;
- осуществление мероприятий по сохранению (восстановлению) характеристик и элементов композиционно-планировочной структуры и исторического благоустройства территории памятника;
- проведение археологических изысканий согласно требованиям ГОСТ Р 55627-2013 «Археологические изыскания в составе работ по реставрации, консервации, ремонту и приспособлению объектов культурного наследия» в случае обнаружения наличия на территории объекта культурного наследия объектов, обладающих признаками объектов археологического наследия;
- проведение работ по озеленению и благоустройству территории памятника, направленных на сохранение и восстановление ценных элементов и характеристик по проекту, выполненному на основании историко-культурных исследований;
- осуществление мероприятий по обеспечению мер экологической безопасности объекта культурного наследия и его территории;
- осуществление мероприятий по обеспечению доступа к объекту культурного наследия, в том числе маломобильными группами населения;
- размещение информационных материалов, содержащих сведения об объекте культурного наследия в формах, не нарушающих требования к обеспечению сохранности объекта культурного наследия, его предмета охраны и не противоречащих характеристикам его историко-культурной среды.

В границах территории объекта культурного наследия запрещается:

- градостроительная, хозяйственная и иная деятельность, создающая угрозу повреждения, разрушения или уничтожения объекта культурного наследия, ценных характеристик и элементов его территории, в том числе: новое строительство (за исключением работ по воссозданию утраченных исторических элементов среды, производимых в режиме реставрации) и проведение иных мероприятий, нарушающих предмет охраны объекта культурного наследия и ценностную структуру его территории;
- создание разрушающих вибрационных нагрузок динамическим воздействием на грунты в зоне их взаимодействия с объектом культурного наследия;
- осуществление деятельности, приводящей к ослаблению экологической защищённости территории объекта культурного наследия;
- размещение рекламных конструкций и элементов наружной рекламы;
- устройство в границах территории объекта культурного наследия, а также в непосредственной близости с ними подземных и наземных инженерных коммуникаций.