



РЕСПУБЛИКА КРЫМ
МИНИСТЕРСТВО КУЛЬТУРЫ

ПРИКАЗ

от 11.01 2023 года

№ 14-ОКМ

г. Симферополь

Об утверждении границ территории, режимов использования земель в границах территории объекта культурного наследия регионального значения «Место ранения в 1774 году М.И. Кутузова «Кутузовский фонтан» (скульптор Л.С. Смерчинский, архитектор А.С. Бабицкий), 1957 год», расположенного по адресу: Республика Крым, городской округ Алушта, 35-й км шоссе Симферополь - Алушта

В соответствии со статьей 3.1 Регионального закона от 25.06.2002 № 73-ФЗ «Об объектах культурного наследия (памятниках истории и культуры) народов Российской Федерации», «Проектом границ территории объекта культурного наследия регионального значения «Место ранения в 1774 году М.И. Кутузова «Кутузовский фонтан» (скульптор Л.С. Смерчинский, архитектор А.С. Бабицкий), 1957 год», расположенного по адресу: Республика Крым, городской округ Алушта, 35-й км шоссе Симферополь - Алушта, разработанным ИП Кучинская Т.О.,

ПРИКАЗЫВАЮ:

1. Утвердить прилагаемые:

1.1 Границы территории объекта культурного наследия регионального значения «Место ранения в 1774 году М.И. Кутузова «Кутузовский фонтан» (скульптор Л.С. Смерчинский, архитектор А.С. Бабицкий), 1957 год», расположенного по адресу: Республика Крым, городской округ Алушта, 35-й км шоссе Симферополь - Алушта (приложение 1).

1.2 Режимы использования земель в границах территории объекта культурного наследия регионального значения «Место ранения в 1774 году М.И. Кутузова «Кутузовский фонтан» (скульптор Л.С. Смерчинский, архитектор А.С. Бабицкий), 1957 год», расположенного по адресу: Республика Крым, городской округ Алушта, 35-й км шоссе Симферополь - Алушта (приложение 2).


2. Департаменту государственной охраны культурного наследия Министерства культуры Республики Крым (Ростенко А.О.) обеспечить:

- размещение информации, утвержденной пунктом 1 настоящего приказа, в едином государственном реестре объектов культурного наследия (памятников истории и культуры) народов Российской Федерации;
- размещение информации, утвержденной пунктом 1 настоящего приказа, в федеральной государственной информационной системе территориального планирования;
- направление информации в орган кадастрового учета для внесения сведений в Единый государственный реестр недвижимости;
- размещение настоящего приказа в информационно-телекоммуникационной сети «Интернет» и направление его копии в администрацию г. Алушты Республики Крым для размещения в информационной системе обеспечения градостроительной деятельности.

3. Настоящий приказ вступает в силу с момента его опубликования на официальном сайте Министерства культуры Республики Крым в государственной информационной системе Республики Крым «Портал Правительства Республики Крым» в информационно-телекоммуникационной сети «Интернет».

4. Контроль за исполнением настоящего приказа возложить на заместителя министра - начальника департамента государственной охраны культурного наследия Министерства культуры Республики Крым Ростенко А.О.

Министр



Т.А. Манежина

Согласовано:

Заместитель министра –
начальник департамента
государственной охраны
культурного наследия


Заместитель начальника департамента

Начальник управления

Начальник управления

Заведующий отделом

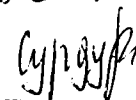
Главный специалист



А.О. Ростенко



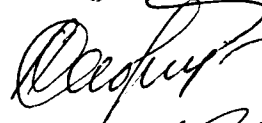
А.В. Жаворонков



Е.С. Сурдукова



О.С. Павлов



Л.В. Сафонова



П.М. Креков

Приложение 1
к приказу Министерства культуры
Республики Крым
от «11» 01 2023 № 14-ОКН

Границы

территории объекта культурного наследия регионального значения «Место ранения в 1774 году М.И. Кутузова «Кутузовский фонтан» (скульптор Л.С. Смерчинский, архитектор А.С. Бабицкий), 1957 год», расположенного по адресу: Республика Крым, городской округ Алушта, 35-й км шоссе Симферополь - Алушта

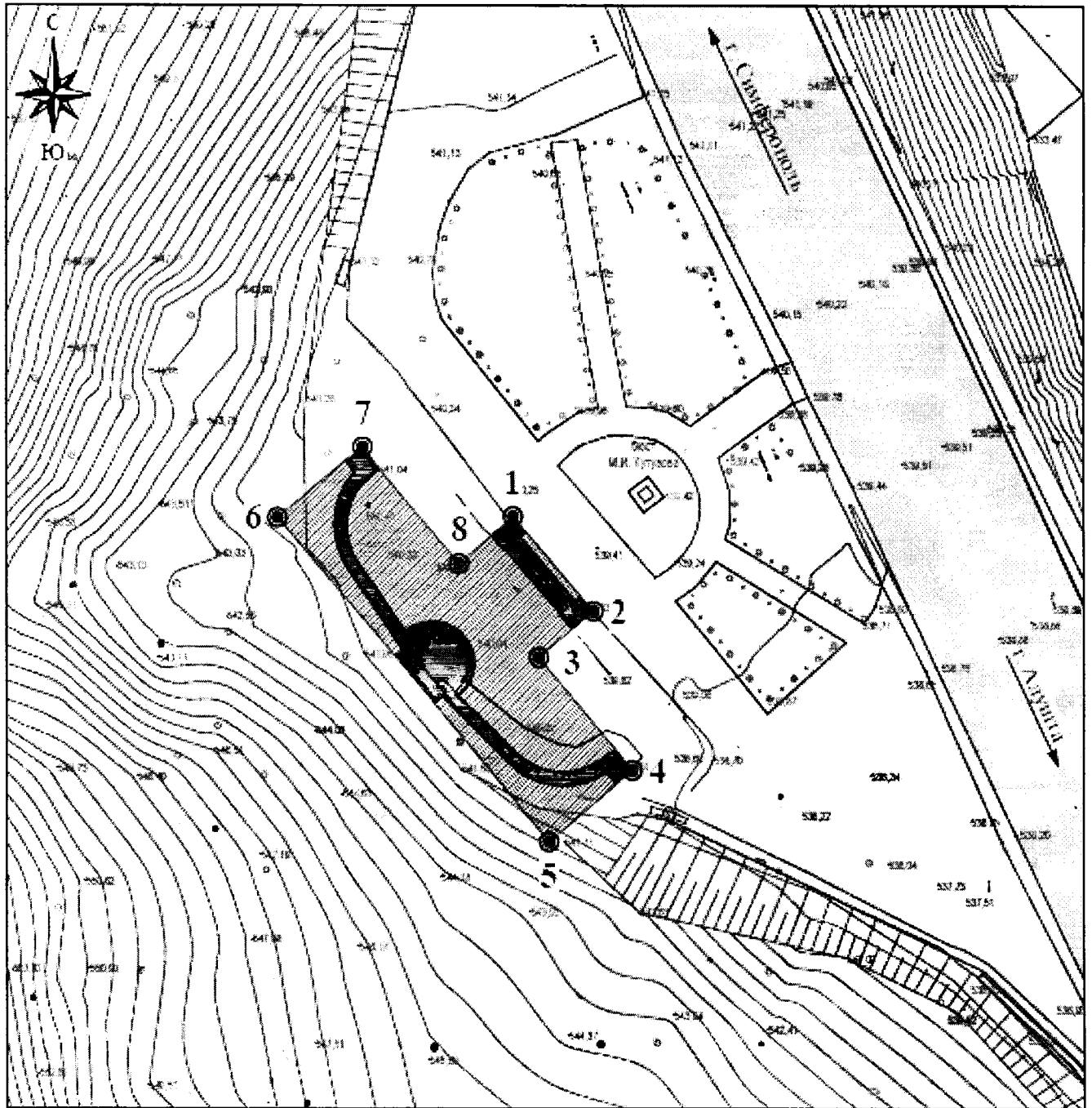
Текстовое описание границ территории

- 1-2 – от точки 1, расположенной на северном углу пьедестала лестницы, в юго-восточном направлении до точки 2, расположенной на восточном углу пьедестала лестницы;
- 2-3 – от точки 2 в юго-западном направлении вдоль южной границы пьедестала лестницы до пересечения с линией в точке 3, проходящей параллельно южного торца горизонтальной стелы;
- 3-4 – от точки 3 в юго-восточном направлении до точки 4, расположенной на восточном углу основного полукруглого объема памятника;
- 4-5 – от точки 4 с поворотом 90 градусов по часовой стрелке в юго-западном направлении до пересечения в точке 5 с линией, проходящей параллельно задней вертикальной грани центрального объема памятника;
- 5-6 – от точки 5 в северо-западном направлении по линии, проходящей параллельно задней вертикальной грани центрального объема памятника, до точки 6, расположенной на пересечении с линией, проходящей параллельно северной грани горизонтальной стелы памятника;
- 6-7 – от точки 6 в северо-восточном направлении параллельно линии, проходящей вдоль северного торца горизонтальной стелы, до точки 7, расположенной на северном углу горизонтальной стелы;
- 7-8-1 – от точки 7 в юго-восточном направлении по линии параллельной торца горизонтальной стелы до точки 8, расположенной на пересечении с линией, проходящей параллельно северной грани пьедестала лестницы, и далее до первоначальной точки 1.

Перечень координат характерных поворотных точек границ территории

Обозначение границ объекта культурного наследия: ТОКН			
Обозначение характерных точек границ	Координаты		Горизонтальное проложение (S), м
	X, м	Y, м	
1	4947854.70	5209982.20	10.00
2	4947847.20	5209988.60	5.00
3	4947843.67	5209984.58	12.00
4	4947834.38	5209992.01	9.00
5	4947828.12	5209985.10	34.00
6	4947854.66	5209963.08	9.00
7	4947860.22	5209970.11	12.00
8	4947851.11	5209977.60	6.00
1	4947854.70	5209982.20	

Схема границ территории
Схема границ территории объекта культурного наследия




0 100 м
М 1:500

УСЛОВНЫЕ ОБОЗНАЧЕНИЯ



исследуемый объект культурного наследия



границы территории объекта культурного наследия

● 1 характерная точка границы территории объекта культурного наследия и ее номер

Приложение 2
к приказу Министерства культуры
Республики Крым
от «11» 01 2023 № 14-СКМ

Режимы

использования земель в границах территории объекта культурного наследия регионального значения «Место ранения в 1774 году М.И. Кутузова «Кутузовский фонтан» (скульптор Л.С. Смерчинский, архитектор А.С. Бабицкий), 1957 год», расположенного по адресу: Республика Крым, городской округ Алушта, 35-й км шоссе Симферополь - Алушта

В границах территории запрещается:

- строительство новых объектов капитального строительства;
- размещение некапитальных сооружений;
- проведение землеустроительных, земляных, строительных, мелиоративных, хозяйственных и иных работ, не связанных с сохранением памятника и его территории;
- хозяйственная деятельность, ведущая к разрушению, искажению внешнего облика объекта культурного наследия, нарушающая его целостность и создающая угрозу его повреждения, разрушения или уничтожения;
- прокладка инженерных коммуникаций надземным или наземным способом;
- прокладка инженерных коммуникаций подземным способом, не связанных с обеспечением функционирования объекта культурного наследия;
- создание разрушающих вибрационных нагрузок динамическим воздействием на грунты в зоне их взаимодействия с объектом культурного наследия;
- засорение территории объекта культурного наследия бытовыми отходами любого вида и форм.

В границах территории разрешается:

- проведение работ по сохранению объекта культурного наследия и его территории (реставрация, ремонт, консервация, воссоздание (в случае утраты) в порядке, предусмотренном законодательством Российской Федерации, а также регенерации историко-градостроительной и природной среды объекта культурного наследия по согласованию с уполномоченным органом в области охраны объектов культурного наследия;
- проведение в установленном порядке археологических (полевых) работ;
- хозяйственная деятельность, осуществляемая при проведении работ по сохранению объекта культурного наследия и не создающая угрозы повреждения, разрушения или уничтожения памятника, не нарушающая целостности объекта культурного наследия и его территории по согласованию с уполномоченным органом в области охраны объектов культурного наследия;
- проведение работ по озеленению и благоустройству территории;
- обеспечение доступа к объекту культурного наследия;
- обеспечение мер пожарной безопасности.