



**РЕСПУБЛИКА КРЫМ
МИНИСТЕРСТВО КУЛЬТУРЫ**

ПРИКАЗ

от 12.01. 2023 года

№ 18-ОКМ

г. Симферополь

Об утверждении границ территории, режимов использования земель в границах территории объекта культурного наследия регионального значения «Христианский храм, XII - XV века», расположенного по адресу Республика Крым, городской округ Судак, в 4 км к северо-востоку от г.Судака, в 2 км к северо-западу от с.Богатовка

В соответствии со статьей 3.1 Регионального закона от 25.06.2002 № 73-ФЗ «Об объектах культурного наследия (памятниках истории и культуры) народов Российской Федерации», «Христианский храм, XII - XV века», расположенного по адресу Республика Крым, городской округ Судак, в 4 км к северо-востоку от г.Судака, в 2 км к северо-западу от с.Богатовка, разработанным ООО «КрымАрхеология»,

ПРИКАЗЫВАЮ:

1. Утвердить прилагаемые:

1.1 Границы территории объекта культурного наследия регионального значения «Христианский храм, XII - XV века», расположенного по адресу Республика Крым, городской округ Судак, в 4 км к северо-востоку от г.Судака, в 2 км к северо-западу от с.Богатовка (приложение 1).

1.2 Режимы использования земель в границах территории объекта культурного наследия регионального значения «Христианский храм, XII - XV века», расположенного по адресу Республика Крым, городской округ Судак, в 4 км к северо-востоку от г.Судака, в 2 км к северо-западу от с.Богатовка (приложение 2).

2. Департаменту государственной охраны культурного наследия Министерства культуры Республики Крым (Ростенко А.О.) обеспечить:

- размещение информации, утвержденной пунктом 1 настоящего приказа, в едином государственном реестре объектов культурного наследия (памятников истории и культуры) народов Российской Федерации;

- размещение информации, утвержденной пунктом 1 настоящего приказа, в федеральной государственной информационной системе территориального планирования;
- направление информации в орган кадастрового учета для внесения сведений в Единый государственный реестр недвижимости;
- размещение настоящего приказа в информационно-телекоммуникационной сети «Интернет» и направление его копии в администрацию г. Судака Республики Крым для размещения в информационной системе обеспечения градостроительной деятельности.

3. Настоящий приказ вступает в силу с момента его опубликования на официальном сайте Министерства культуры Республики Крым в государственной информационной системе Республики Крым «Портал Правительства Республики Крым» в информационно-телекоммуникационной сети «Интернет».

4. Контроль за исполнением настоящего приказа возложить на заместителя министра - начальника департамента государственной охраны культурного наследия Министерства культуры Республики Крым Ростенко А.О.

Министр



Т.А. Манежина

Согласовано:

Заместитель министра –
начальник департамента
государственной охраны
культурного наследия

Заместитель начальника департамента

Начальник управления

Начальник управления

Заведующий отделом


Главный специалист



А.О. Ростенко



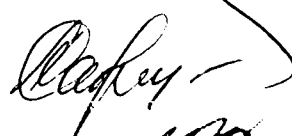
А.В. Жаворонков



Е.С. Сурдукова



О.С. Павлов



Л.В. Сафонова



П.М. Креков

Приложение 1
к приказу Министерства культуры
Республики Крым
от «12» 01 2023 № 18 СКМ

Границы

территории объекта культурного наследия регионального значения «Христианский храм, XII - XV века», расположенного по адресу Республика Крым, городской округ Судак, в 4 км к северо-востоку от г.Судака, в 2 км к северо-западу от с.Богатовка

Текстовое описание границ территории

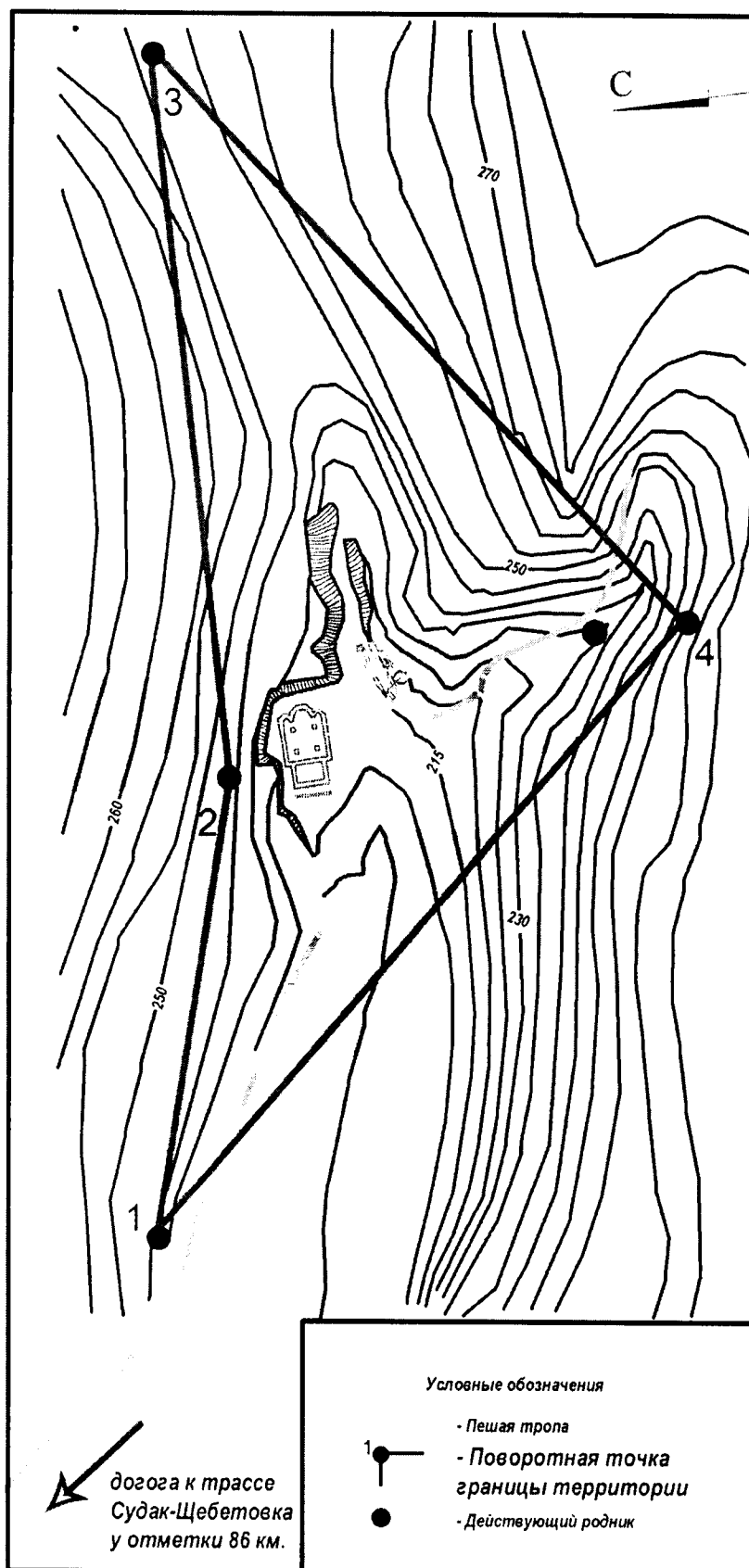
- от точки 1, расположенной на удалении в 103 м от южного угла храма в северо-западном направлении (расстояние 1-2 = 105,62 м (азимут 129,57°));
- от точки 2, расположенной на удалении в 4,10 м от северного угла храма в северо-восточном направлении (расстояние 2-3 = 163,64 м (азимут 113,78°));
- от точки 3, расположенной на удалении в 159 м от южного заплечика храма в северо-западном направлении (расстояние 3-4 = 174,52 м (азимут 256,19°));
- от точки 4, расположенной на удалении в 79 м от родника в южном направлении (расстояние 4-1 = 186 м (азимут 340,42°)).

Перечень координат характерных поворотных точек границ территории

Обозначение (номер) характерной точки	Координаты в системе СК-63 район X 5 зона	
	X	Y
Точка 1	4962967.30	5263615.94
Точка 2	4962899.54	5263697.86
Точка 3	4962832.63	5263847.27
Точка 4	4962791.30	5263615.94

Схема границ территории

Схема грани территории объекта культурного наследия
М 1:300



Приложение 2
к приказу Министерства культуры
Республики Крым
от «12» 01 2023 № 18 СКМ

Режимы

использования земель в границах территории объекта культурного наследия регионального значения «Христианский храм, XII - XV века», расположенного по адресу Республика Крым, городской округ Судак, в 4 км к северо-востоку от г.Судака, в 2 км к северо-западу от с.Богатовка

В границах территории запрещается:

- проведение земляных, строительных, мелиоративных и иных работ, без согласования с государственным органом охраны объектов культурного наследия;
- нарушение дернового слоя и выемку грунта на участках, ранее не подвергавшихся перекопке и повреждению, за исключением деятельности, связанной с археологическими исследованиями, а также деятельности, направленной на сохранение и научное изучение объекта археологического наследия.
- проведение археологических исследований на территории объекта археологического наследия без наличия у исследователя разрешения (открытого листа), выданного министерством культуры российской федерации;
- применение металлодетекторов, георадаров и других средств приборов поиска, направленных на выявление и сбор археологического материала;
- снос объекта культурного наследия;
- изменение объемно-пространственных характеристик и других особенностей объекта культурного наследия, послуживших основанием для включения его в единый государственный реестр объектов культурного наследия (памятников истории и культуры) народов российской федерации (предмет охраны);
- изменение характеристик здания, составляющих предмет охраны и влекущее за собой причинение вреда в виде реального ущерба и (или) умаление его историко-культурной ценности;
- возведение глухих заборов, препятствующих зрительному восприятию объекта культурного наследия;
- иные изменения, не согласованные с государственным органом охраны объектов культурного наследия.
- размещение рекламных конструкций, ограждений, шлагбаумов, препятствующих визуальному восприятию характеристик, составляющих предмет охраны объекта культурного наследия.

В границах территории разрешается:

- ведение хозяйственной деятельности, не противоречащей требованиям обеспечения сохранности объекта культурного наследия и позволяющей обеспечить функционирование объекта культурного наследия на современных условиях.
- проведение натуральных научно-исследовательских работ.
- проведение работ, направленных на сохранение объекта культурного наследия (ремонт, реставрация, консервация, музеефикация, приспособление памятника для современного использования) без изменений его особенностей, составляющих предмет охраны, на основании проектов, выполненных и утвержденных в установленном порядке;
- проведение земляных работ (при производстве работ по сохранению здания-памятника, при прокладке и ремонту инженерных сетей, обеспечивающих эксплуатацию объекта культурного наследия и других объектов на территории памятника);

- модернизация инженерных сетей (работы по ремонту и замене подводящих и транзитных сетей с учетом возможности замены их на подземные), не создающая угрозу объекту культурного наследия;
- установка светильников наружного освещения и подсветка фасадов зданий, в том числе и объекта культурного наследия.
- установка ограждений, шлагбаумов, информационных щитов, не препятствующих зрительному восприятию объекта культурного наследия.