



**РЕСПУБЛИКА КРЫМ
МИНИСТЕРСТВО КУЛЬТУРЫ**

ПРИКАЗ

от 17.05.2023 года

№ 141 - ОКН

г. Симферополь

Об утверждении границ территории, режимов использования земель в границах территории объекта культурного наследия регионального значения «Дом санитарного врача А.А. Дзевановского, начало XX века», расположенного по адресу: Республика Крым, г. Симферополь, ул. Тургенева, 4, литер «А»

В соответствии со статьей 3.1 Федерального закона от 25.06.2002 № 73-ФЗ «Об объектах культурного наследия (памятниках истории и культуры) народов Российской Федерации», «Проектом границ территории объекта культурного наследия регионального значения «Дом санитарного врача А.А. Дзевановского, начало XX века», расположенного по адресу: Республика Крым, г. Симферополь, ул. Тургенева, 4, литер «А», разработанным ГБУ РК «Научно-исследовательский центр крымоведения и охраны культурного наследия Республики Крым»,

ПРИКАЗЫВАЮ:

1. Утвердить прилагаемые:

1.1 Границы территории объекта культурного наследия регионального значения «Дом санитарного врача А.А. Дзевановского, начало XX века», расположенного по адресу: Республика Крым, г. Симферополь, ул. Тургенева, 4, литер «А» (приложение 1).

1.2 Режимы использования земель в границах территории объекта культурного наследия регионального значения «Дом санитарного врача А.А. Дзевановского, начало XX века», расположенного по адресу: Республика Крым, г. Симферополь, ул. Тургенева, 4, литер «А» (приложение 2).


2. Департаменту государственной охраны культурного наследия Министерства культуры Республики Крым (Ростенко А.О.) обеспечить:
- размещение информации, утвержденной пунктом 1 настоящего приказа, в едином государственном реестре объектов культурного наследия (памятников истории и культуры) народов Российской Федерации;

- размещение информации, утвержденной пунктом 1 настоящего приказа, в федеральной государственной информационной системе территориального планирования;
- направление информации в орган кадастрового учета для внесения сведений в Единый государственный реестр недвижимости;
- размещение настоящего приказа в информационно-телекоммуникационной сети «Интернет» и направление его копии в администрацию г. Симферополя Республики Крым для размещения в информационной системе обеспечения градостроительной деятельности.

3. Настоящий приказ вступает в силу с момента его опубликования на официальном сайте Министерства культуры Республики Крым в государственной информационной системе Республики Крым «Портал Правительства Республики Крым» в информационно-телекоммуникационной сети «Интернет».

4. Контроль за исполнением настоящего приказа возложить на заместителя министра - начальника департамента государственной охраны культурного наследия Министерства культуры Республики Крым Ростенко А.О.

Министр



Т.А. Манежина

Приложение 1

к приказу Министерства культуры

Республики Крым

от «17» 05 2023 № 141-ОКН

Границы

территории объекта культурного наследия регионального значения «Дом санитарного врача А.А. Дзевановского, начало XX века», расположенного по адресу: Республика Крым, г. Симферополь, ул. Тургенева, 4, литер «А»

Текстовое описание границ территории

Граница территории объекта культурного наследия регионального значения «Дом санитарного врача А.А. Дзевановского», начало XX века (адрес: Республика Крым, г. Симферополь, ул. Тургенева, 4, литер «А»), проходит по точкам 1-9-1. Базовой точкой границы территории объекта культурного наследия является точка 1.

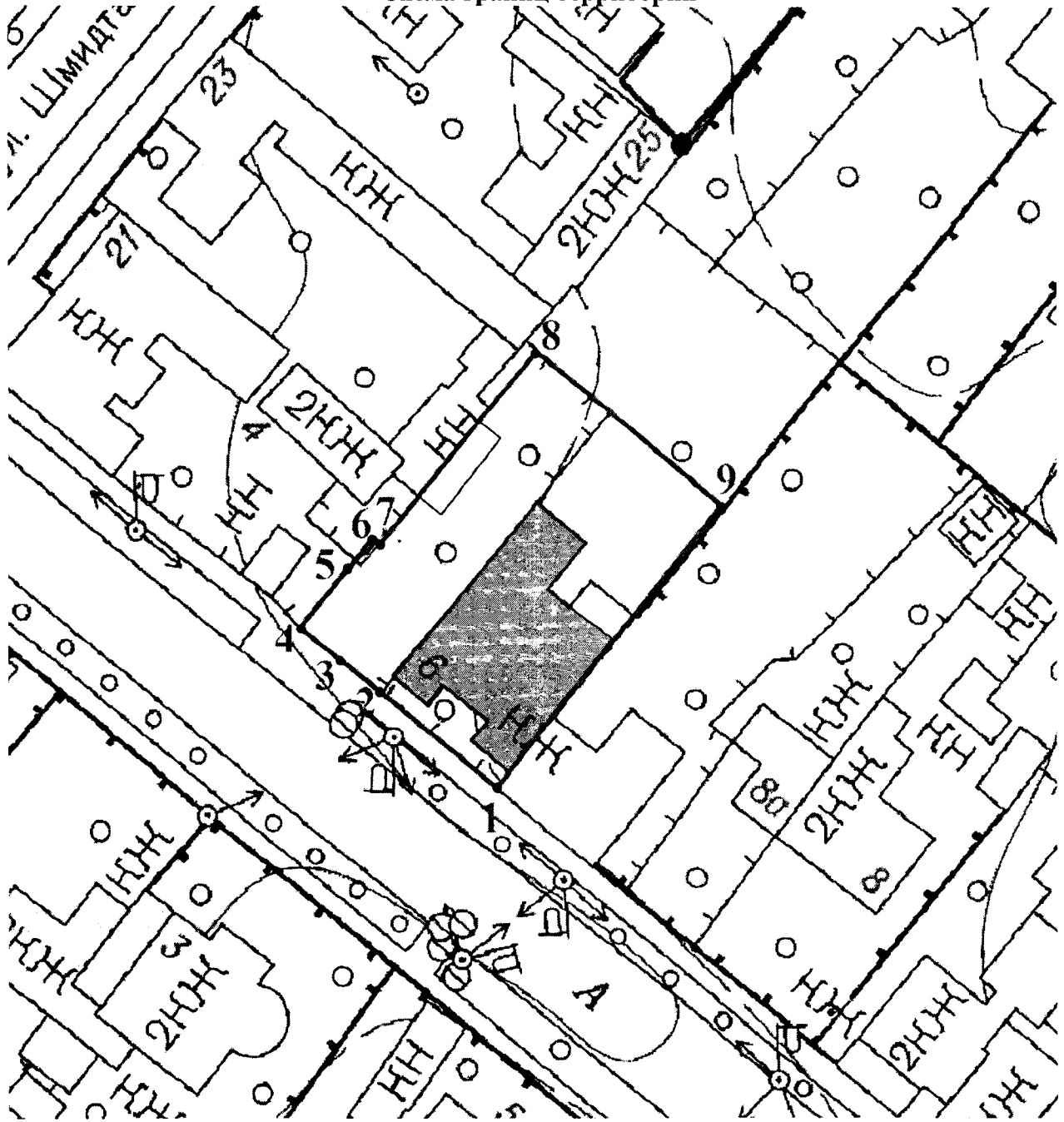
Площадь территории объекта культурного наследия, $m^2 = 999,84$.

Граница территории проходит по границе земельного участка с кадастровым номером 90:22:010218:643.

Перечень координат характерных поворотных точек границ территории


Обозначение (номер) характерной точки	Координаты характерных точек в системе СК-63	
	Координата X	Координата Y
Точка 1	4971693.78	5190590.92
Точка 2	4971703.66	5190579.92
Точка 3	4971707.18	5190575.97
Точка 4	4971710.74	5190572.00
Точка 5	4971716.45	5190576.76
Точка 6	4971719.84	5190579.92
Точка 7	4971719.45	5190580.55
Точка 8	4971740.35	5190598.08
Точка 9	4971723.66	5190617.26
Точка 1	4971693.78	5190590.92


Схема границ территории



Условные обозначения:

1,2,3... - поворотные точки

 Границы территории ОКН

 «Дом санитарного врача А.А. Дзевановского», начало XX века, по адресу: Республика Крым, г. Симферополь, ул. Тургенева, 4, литер «А»

Приложение 2
к приказу Министерства культуры
Республики Крым
от «17» 05 2023 № 141-ОКН

Режимы

использования земель в границах территории объекта культурного наследия регионального значения «Дом санитарного врача А.А. Дзевановского, начало XX века», расположенного по адресу: Республика Крым, г. Симферополь, ул. Тургенева, 4, литер «А»

В границах территории запрещается:

- снос объекта культурного наследия;
- строительство объектов капитального строительства и увеличение объемно-пространственных характеристик объектов капитального строительства, существующих на территории ОКН;
- изменение составляющих предмет охраны характеристик ОКН, влекущее за собой причинение вреда в виде реального ущерба и (или) умаление его историко-культурной ценности;
- прокладка транспортных коммуникаций, инженерных сетей, нарушающих подземные части памятника или гидрологический режим территории;
- проведение земляных, строительных, мелиоративных и иных работ, за исключением работ по сохранению объекта культурного наследия или его отдельных элементов, сохранению историко-градостроительной или природной среды ОКН;
- проектирование и проведение землеустроительных, земляных, строительных, хозяйственных и иных работ на территории ОКН без письменного разрешения соответствующего исполнительного органа государственной власти, уполномоченного в области охраны объектов культурного наследия;
- привлечение для работ на объекте культурного наследия организаций и лиц, не имеющих лицензию на осуществление деятельности по реставрации ОКН;
- использование оборудования с повышенными динамическими нагрузками;
- использование агрессивных химических веществ, взрывоопасных и пожароопасных технологий;
- возведение глухих заборов, препятствующих зрительному восприятию объекта культурного наследия;
- установка всех типов рекламных конструкций;
- иные изменения, не согласованные с государственным органом охраны объектов культурного наследия.

В границах территории разрешается:

- ведение хозяйственной деятельности, не противоречащей требованиям обеспечения сохранности объекта культурного наследия и позволяющей обеспечить функционирование ОКН в современных условиях;
- проведение работ, направленных на сохранение объекта культурного наследия (ремонт, реставрация, консервация, приспособление памятника для современного использования) без изменений его особенностей, составляющих предмет охраны, на основании проектов, выполненных, согласованных и утвержденных в установленном порядке;
- модернизация инженерных сетей (работы по ремонту и замене подводящих и транзитных сетей с учетом возможности замены их на подземные), не создающая угрозу для ОКН;
- проведение земляных работ (при производстве работ по сохранению здания-памятника, при прокладке и реконструкции инженерных сетей, обеспечивающих эксплуатацию объекта культурного наследия);