



**РЕСПУБЛИКА КРЫМ
МИНИСТЕРСТВО КУЛЬТУРЫ**

ПРИКАЗ

от 21.07. 2023 года

№ 233 -ОКН

г. Симферополь

Об утверждении границ территории, режимов использования земель в границах территории объекта культурного наследия регионального значения «Памятник Лесе Украинке, 1987 год», расположенного по адресу: Республика Крым, г. Саки, ул. Курортная, парк санатория «Саки»

В соответствии со статьей 3.1 Федерального закона от 25.06.2002 № 73-ФЗ «Об объектах культурного наследия (памятниках истории и культуры) народов Российской Федерации», п.п. 8, 9 «Требований к составлению проектов границ территорий объектов культурного наследия», утверждённых приказом Министерства культуры Российской Федерации от 04.06.2015 № 1745, «Проектом границ территории объекта культурного наследия регионального значения «Памятник Лесе Украинке, 1987 год», расположенного по адресу: Республика Крым, г. Саки, ул. Курортная, парк санатория «Саки» (№ 281), разработанным ООО «Киамет»,

ПРИКАЗЫВАЮ:

1. Утвердить прилагаемые:

1.1 Границы территории объекта культурного наследия регионального значения «Памятник Лесе Украинке, 1987 год», расположенного по адресу: Республика Крым, г. Саки, ул. Курортная, парк санатория «Саки» (№ 281) (приложение 1).

1.2 Режимы использования земель в границах территории объекта культурного наследия регионального значения «Памятник Лесе Украинке, 1987 год», расположенного по адресу: Республика Крым, г. Саки, ул. Курортная, парк санатория «Саки» (№ 281) (приложение 2).


2. Департаменту государственной охраны культурного наследия Министерства культуры Республики Крым (Ростенко А.О.) обеспечить:

- размещение информации, утвержденной пунктом 1 настоящего приказа, в едином государственном реестре объектов культурного наследия (памятников истории и культуры) народов Российской Федерации;
- размещение информации, утвержденной пунктом 1 настоящего приказа, в федеральной государственной информационной системе территориального планирования;
- направление информации в орган кадастрового учета для внесения сведений в Единый государственный реестр недвижимости;
- размещение настоящего приказа в информационно-телекоммуникационной сети «Интернет» и направление его копии в администрацию г. Саки Республики Крым для размещения в информационной системе обеспечения градостроительной деятельности.

3. Настоящий приказ вступает в силу с момента его опубликования на официальном сайте Министерства культуры Республики Крым в государственной информационной системе Республики Крым «Портал Правительства Республики Крым» в информационно-телекоммуникационной сети «Интернет».

4. Контроль за исполнением настоящего приказа возложить на заместителя министра - начальника департамента государственной охраны культурного наследия Министерства культуры Республики Крым Ростенко А.О.

Министр



Т.А. Манежина

Приложение 1
к приказу Министерства культуры
Республики Крым
от «21» 07 2023 № 233-ОКН

Границы

территории объекта культурного наследия регионального значения «Памятник Лесе Украинке, 1987 год», расположенного по адресу: Республика Крым, г. Саки, ул. Курортная, парк санатория «Саки» (№ 281)

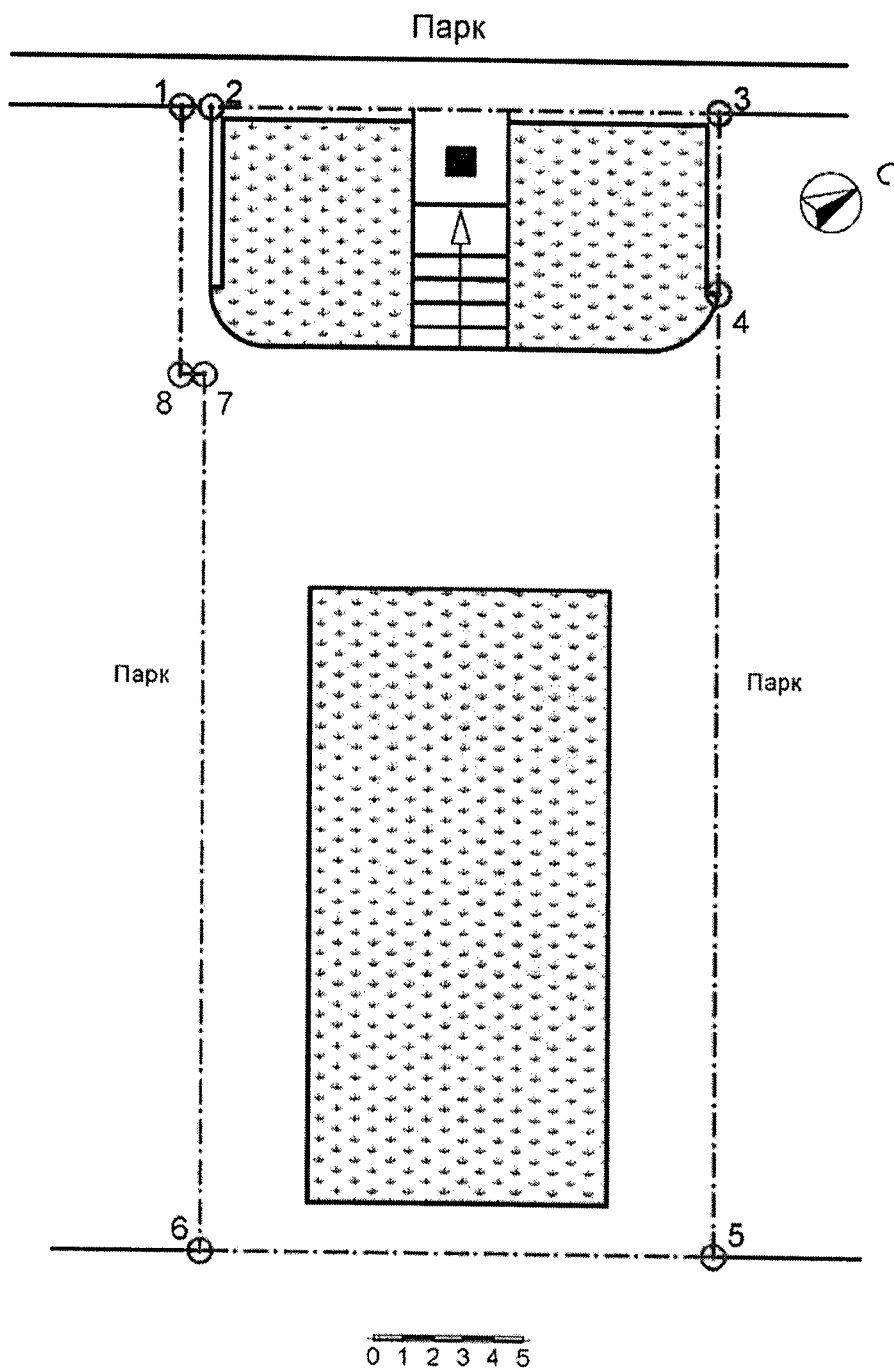
Текстовое описание границ территории

- 1-2 точка №1 расположена в 9 метрах к юго-западу от основания памятника на пересечении мощённой дорожки и тропинки, далее граница территории следует в северо-восточном направлении вдоль дорожки до подпорной стены;
- 2-3 в северо-восточном направлении вдоль подпорной стены;
- 3-4 в юго-восточном направлении вдоль подпорной стены до мощёной площадки;
- 4-5 в юго-восточном направлении вдоль бордюра мощёной площадки до тротуара центральной аллеи парка;
- 5-6 в юго-западном направлении вдоль тротуара центральной аллеи парка;
- 6-7 в северо-западном направлении вдоль бордюра мощёной площадки;
- 7-8 в юго-западном направлении вдоль бордюра мощёной площадки;
- 8-1 в северо-западном направлении вдоль бордюра мощёной площадки до исходной точки.


Перечень координат характерных поворотных точек границ территории

№	X	Y	Расстояние, м
1	4990535.67	4386503.29	1.61
2	4990537.24	4386503.65	18.11
3	4990555.07	4386506.84	5.36
4	4990554.02	4386512.10	37.09
5	4990547.18	4386548.55	17.51
6	4990529.97	4386545.32	35.24
7	4990536.14	4386510.62	1.41
8	4990534.75	4386510.38	7.15
1	4990535.67	4386503.29	


Схема границ территории объекта культурного наследия



Условные обозначения:

 - границы территории объекта культурного наследия регионального значения "Памятник Лесе Украинке, 1987 год";

⊙ 8 - характерные поворотные точки;

 - объект культурного наследия регионального значения "Памятник Лесе Украинке, 1987 год";

Режимы

использования земель в границах территории объекта культурного наследия регионального значения «Памятник Лесе Украинке, 1987 год», расположенного по адресу: Республика Крым, г. Саки, ул. Курортная, парк санатория «Саки» (№ 281)

В границах территории запрещается:

- снос объекта культурного наследия и его элементов;
- строительство новых объектов капитального строительства;
- размещение некапитальных сооружений;
- проведение землеустроительных, земляных, строительных, мелиоративных, хозяйственных и иных работ, не связанных с сохранением памятника и его территории;
- хозяйственная деятельность, ведущая к разрушению, искажению внешнего облика объекта культурного наследия, нарушающая его целостность и создающая угрозу его повреждения, разрушения или уничтожения;
- размещение рекламных конструкций и элементов наружной рекламы;
- прокладка инженерных коммуникаций надземным или наземным способом;
- прокладка инженерных коммуникаций подземным способом, не связанных с обеспечением функционирования объекта культурного наследия;
- создание разрушающих вибрационных нагрузок динамическим воздействием на грунты в зоне их взаимодействия с объектом культурного наследия;
- осуществление деятельности, приводящей к ослаблению экологической защищённости территории объекта культурного наследия;
- засорение территории объекта культурного наследия бытовыми отходами любого вида и форм.

В границах территории разрешается:

- проведение работ по сохранению объекта культурного наследия и его территории (реставрация, ремонт, консервация, воссоздание (в случае утраты) в порядке, предусмотренном законодательством Российской Федерации, а также регенерации историко-градостроительной и природной среды объекта культурного наследия по согласованию с уполномоченным органом в области охраны объектов культурного наследия;
- проведение в установленном порядке археологических (полевых) работ;
- хозяйственная деятельность, осуществляемая при проведении работ по сохранению объекта культурного наследия и не создающая угрозы повреждения, разрушения или уничтожения памятника, не нарушающая целостности объекта культурного наследия и его территории по согласованию с уполномоченным органом в области охраны объектов культурного наследия;
- осуществление мероприятий по восстановлению утраченных исторических характеристик и элементов объёмно-композиционной структуры памятника в реставрационном режиме на основании результатов историко-культурных исследований и в соответствии с научно-проектной документацией, разработанной согласно требованиям действующего законодательства;
- проведение работ по озеленению и благоустройству территории памятника;
- обеспечение доступа к объекту культурного наследия;
- обеспечение мер пожарной безопасности;

- размещение информационных материалов, содержащих сведения об объекте культурного наследия;
- осуществление иной деятельности, позволяющей обеспечить эффективное функционирование объекта культурного наследия в современных условиях без ущерба для его сохранности.