



**РЕСПУБЛИКА КРЫМ  
МИНИСТЕРСТВО КУЛЬТУРЫ**

---

**ПРИКАЗ**

от 21.07. 2023 года

№ 237 -ОКН

г. Симферополь

*Об утверждении границ территории, режимов использования земель в границах территории объекта культурного наследия регионального значения «Памятник Н.В. Гоголю (скульптор П.Ф. Мовчун), 1952 год», расположенного по адресу: Республика Крым, г. Саки, ул. Курортная, парк санатория «Саки»*

В соответствии со статьей 3.1 Федерального закона от 25.06.2002 № 73-ФЗ «Об объектах культурного наследия (памятниках истории и культуры) народов Российской Федерации», п.п. 8, 9 «Требований к составлению проектов границ территорий объектов культурного наследия», утверждённых приказом Министерства культуры Российской Федерации от 04.06.2015 № 1745, «Проектом границ территории объекта культурного наследия регионального значения «Памятник Н.В. Гоголю (скульптор П.Ф. Мовчун), 1952 год», расположенного по адресу: Республика Крым, г. Саки, ул. Курортная, парк санатория «Саки» (№ 282), разработанным ООО «Кирамет»,

**ПРИКАЗЫВАЮ:**

1. Утвердить прилагаемые:

1.1 Границы территории объекта культурного наследия регионального значения «Памятник Н.В. Гоголю (скульптор П.Ф. Мовчун), 1952 год», расположенного по адресу: Республика Крым, г. Саки, ул. Курортная, парк санатория «Саки» (№ 282) (приложение 1).

1.2 Режимы использования земель в границах территории объекта культурного наследия регионального значения «Памятник Н.В. Гоголю (скульптор П.Ф. Мовчун), 1952 год», расположенного по адресу: Республика Крым, г. Саки, ул. Курортная, парк санатория «Саки» (№ 282) (приложение 2).


2. Департаменту государственной охраны культурного наследия Министерства культуры Республики Крым (Ростенко А.О.) обеспечить:

- размещение информации, утвержденной пунктом 1 настоящего приказа, в едином государственном реестре объектов культурного наследия (памятников истории и культуры) народов Российской Федерации;
- размещение информации, утвержденной пунктом 1 настоящего приказа, в федеральной государственной информационной системе территориального планирования;
- направление информации в орган кадастрового учета для внесения сведений в Единый государственный реестр недвижимости;
- размещение настоящего приказа в информационно-телекоммуникационной сети «Интернет» и направление его копии в администрацию г. Саки Республики Крым для размещения в информационной системе обеспечения градостроительной деятельности.

3. Настоящий приказ вступает в силу с момента его опубликования на официальном сайте Министерства культуры Республики Крым в государственной информационной системе Республики Крым «Портал Правительства Республики Крым» в информационно-телекоммуникационной сети «Интернет».

4. Контроль за исполнением настоящего приказа возложить на заместителя министра - начальника департамента государственной охраны культурного наследия Министерства культуры Республики Крым Ростенко А.О.

**Министр**



**Т.А. Манежина**

### Границы

территории объекта культурного наследия регионального значения «Памятник Н.В. Гоголю (скульптор П.Ф. Мовчун), 1952 год», расположенного по адресу: Республика Крым, г. Саки, ул. Курортная, парк санатория «Саки» (№ 282)

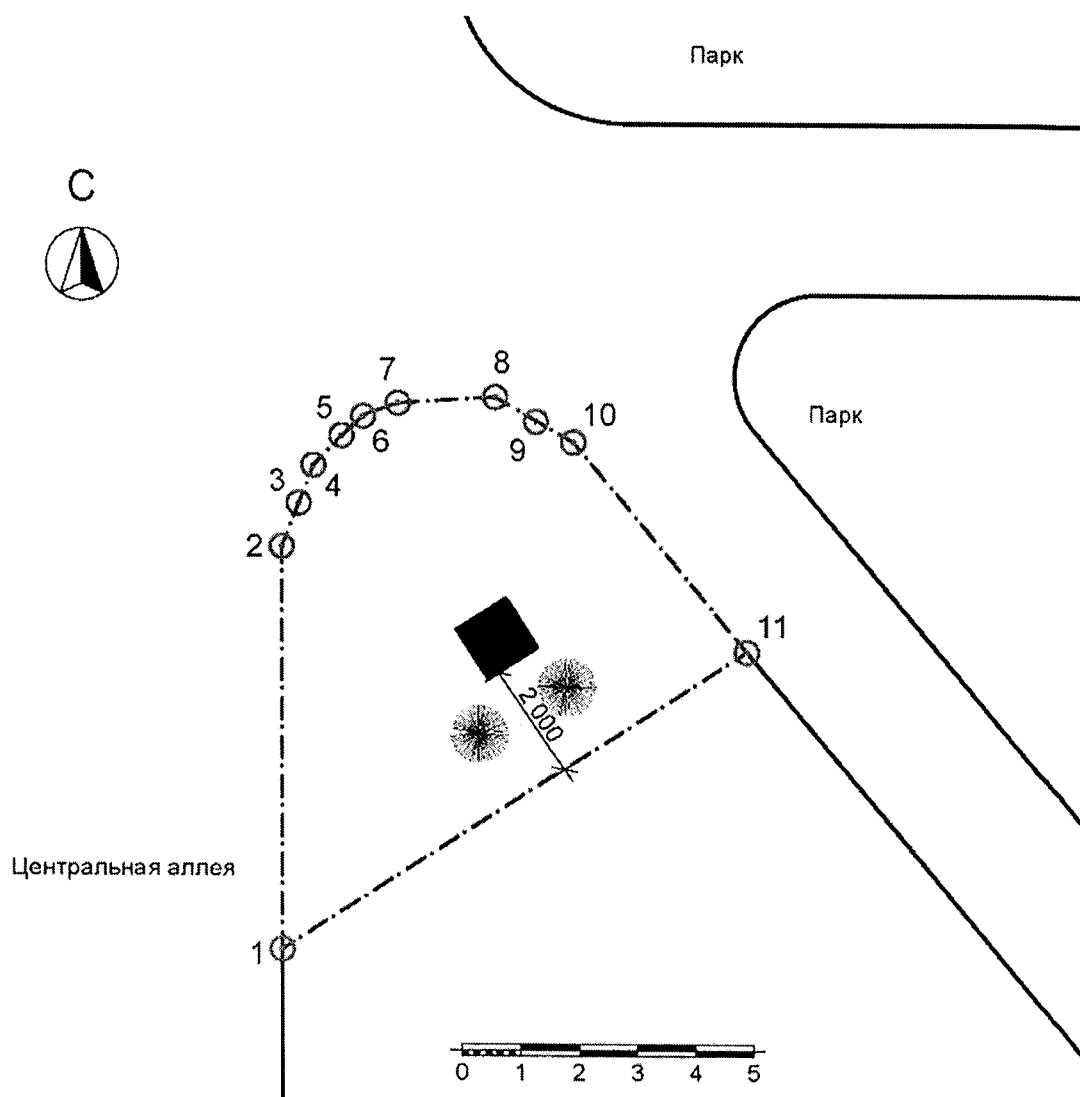
### Текстовое описание границ территории

- 1-2 точка №1 расположена в 5 м к юго-западу от основания памятника на бордюре газона, на котором расположен объект культурного наследия, далее граница территории следует в северном направлении вдоль бордюра центральной аллеи и газона, на котором расположен объект культурного наследия;
- 2-3 в северо-восточном направлении вдоль бордюра перекрестка и газона, на котором расположен объект культурного наследия;
- 3-4 в северо-восточном направлении вдоль бордюра перекрестка и газона, на котором расположен объект культурного наследия;
- 4-5 в северо-восточном направлении вдоль бордюра перекрестка и газона, на котором расположен объект культурного наследия;
- 5-6 в северо-восточном направлении вдоль бордюра перекрестка и газона, на котором расположен объект культурного наследия;
- 6-7 в северо-восточном направлении вдоль бордюра перекрестка и газона, на котором расположен объект культурного наследия;
- 7-8 в восточном направлении вдоль бордюра перекрестка и газона, на котором расположен объект культурного наследия;
- 8-9 в юго-восточном направлении вдоль бордюра перекрестка и газона, на котором расположен объект культурного наследия;
- 9-10 в юго-восточном направлении вдоль бордюра перекрестка и газона, на котором расположен объект культурного наследия;
- 10-11 в юго-восточном направлении вдоль бордюра пешеходной дорожки и газона, на котором расположен объект культурного наследия;
- 11-1 в юго-западном направлении по условной линии через газон до исходной точки.




### Перечень координат характерных поворотных точек границ территории

| №  | X          | Y          | Расстояние, м |
|----|------------|------------|---------------|
| 1  | 4990365.33 | 4386548.03 | 7.32          |
| 2  | 4990372.62 | 4386548.67 | 0.78          |
| 3  | 4990373.37 | 4386548.90 | 0.71          |
| 4  | 4990374.00 | 4386549.23 | 0.66          |
| 5  | 4990374.43 | 4386549.73 | 0.53          |
| 6  | 4990374.65 | 4386550.21 | 0.64          |
| 7  | 4990374.63 | 4386550.85 | 1.74          |
| 8  | 4990374.30 | 4386552.56 | 0.61          |
| 9  | 4990374.07 | 4386553.13 | 0.68          |
| 10 | 4990373.54 | 4386553.55 | 4.72          |
| 11 | 4990369.66 | 4386556.23 | 9.27          |
| 1  | 4990365.33 | 4386548.03 |               |

## Схема границ территории объекта культурного наследия



### Условные обозначения:

-  - границы территории объекта культурного наследия регионального значения "Памятник Н. В. Гоголю (скульптор П. Ф. Мовчун), 1952 год";
-  - характерные поворотные точки;
-  - объект культурного наследия регионального значения "Памятник Н. В. Гоголю (скульптор П. Ф. Мовчун), 1952 год";

### Режимы

использования земель в границах территории объекта культурного наследия регионального значения «Памятник Н.В. Гоголю (скульптор П.Ф. Мовчун), 1952 год», расположенного по адресу: Республика Крым, г. Саки, ул. Курортная, парк санатория «Саки» (№ 282)

#### **В границах территории запрещается:**

- снос объекта культурного наследия и его элементов;
- строительство новых объектов капитального строительства;
- размещение некапитальных сооружений;
- проведение землеустроительных, земляных, строительных, мелиоративных, хозяйственных и иных работ, не связанных с сохранением памятника и его территории;
- хозяйственная деятельность, ведущая к разрушению, искажению внешнего облика объекта культурного наследия, нарушающая его целостность и создающая угрозу его повреждения, разрушения или уничтожения;
- размещение рекламных конструкций и элементов наружной рекламы;
- прокладка инженерных коммуникаций надземным или наземным способом;
- прокладка инженерных коммуникаций подземным способом, не связанных с обеспечением функционирования объекта культурного наследия;
- создание разрушающих вибрационных нагрузок динамическим воздействием на грунты в зоне их взаимодействия с объектом культурного наследия;
- осуществление деятельности, приводящей к ослаблению экологической защищённости территории объекта культурного наследия;
- засорение территории объекта культурного наследия бытовыми отходами любого вида и форм.

#### **В границах территории разрешается:**

- проведение работ по сохранению объекта культурного наследия и его территории (реставрация, ремонт, консервация, воссоздание (в случае утраты) в порядке, предусмотренном законодательством Российской Федерации, а также регенерации историко-градостроительной и природной среды объекта культурного наследия по согласованию с уполномоченным органом в области охраны объектов культурного наследия;
- проведение в установленном порядке археологических (полевых) работ;
- хозяйственная деятельность, осуществляемая при проведении работ по сохранению объекта культурного наследия и не создающая угрозы повреждения, разрушения или уничтожения памятника, не нарушающая целостности объекта культурного наследия и его территории по согласованию с уполномоченным органом в области охраны объектов культурного наследия;
- осуществление мероприятий по восстановлению утраченных исторических характеристик и элементов объёмно-композиционной структуры памятника в реставрационном режиме на основании результатов историко-культурных исследований и в соответствии с научно-проектной документацией, разработанной согласно требованиям действующего законодательства;
- проведение работ по озеленению и благоустройству территории памятника;
- обеспечение доступа к объекту культурного наследия;
- обеспечение мер пожарной безопасности;

- размещение информационных материалов, содержащих сведения об объекте культурного наследия;
- осуществление иной деятельности, позволяющей обеспечить эффективное функционирование объекта культурного наследия в современных условиях без ущерба для его сохранности.