



РЕСПУБЛИКА КРЫМ
МИНИСТЕРСТВО КУЛЬТУРЫ

ПРИКАЗ

от 19.12.2023 года

№ 613-ОКН

г. Симферополь

Об утверждении границ территории, режимов использования земель в границах территории объекта культурного наследия регионального значения «Памятный знак в честь Леси Украинки (художники С.А. Кириченко, Н.Г. Клейн, Е.С. Кириченко)», 1971 год, расположенного по адресу: Республика Крым, г. Ялта, 4-й км обводной дороги

В соответствии со статьей 3.1 Федерального закона от 25.06.2002 № 73-ФЗ «Об объектах культурного наследия (памятниках истории и культуры) народов Российской Федерации», п.п. 8, 9 «Требований к составлению проектов границ территорий объектов культурного наследия», утверждённых приказом Министерства культуры Российской Федерации от 04.06.2015 № 1745, «Проектом границ территории объекта культурного наследия регионального значения «Памятный знак в честь Леси Украинки (художники С.А. Кириченко, Н.Г. Клейн, Е.С. Кириченко)», 1971 год, расположенного по адресу: Республика Крым, г. Ялта, 4-й км обводной дороги (№ п/п 835), разработанным ООО «Киамет»,

ПРИКАЗЫВАЮ:

1. Утвердить прилагаемые:

1.1 Границы территории объекта культурного наследия регионального значения «Памятный знак в честь Леси Украинки (художники С.А. Кириченко, Н.Г. Клейн, Е.С. Кириченко)», 1971 год, расположенного по адресу: Республика Крым, г. Ялта, 4-й км обводной дороги (№ п/п 835) (приложение 1).

1.2 Режимы использования земель в границах территории объекта культурного наследия регионального значения «Памятный знак в честь Леси Украинки (художники С.А. Кириченко, Н.Г. Клейн, Е.С. Кириченко)», 1971 год, расположенного по адресу: Республика Крым, г. Ялта, 4-й км обводной дороги (№ п/п 835) (приложение 2).


2. Департаменту государственной охраны культурного наследия Министерства культуры Республики Крым (Ростенко А.О.) обеспечить:

- размещение информации, утвержденной пунктом 1 настоящего приказа, в едином государственном реестре объектов культурного наследия (памятников истории и культуры) народов Российской Федерации;
- размещение информации, утвержденной пунктом 1 настоящего приказа, в федеральной государственной информационной системе территориального планирования;
- направление информации в орган кадастрового учета для внесения сведений в Единый государственный реестр недвижимости;
- размещение настоящего приказа в информационно-телекоммуникационной сети «Интернет» и направление его копии в администрацию г. Ялты Республики Крым для размещения в информационной системе обеспечения градостроительной деятельности.

3. Настоящий приказ вступает в силу с момента его опубликования на официальном сайте Министерства культуры Республики Крым в государственной информационной системе Республики Крым «Портал Правительства Республики Крым» в информационно-телекоммуникационной сети «Интернет».

4. Контроль за исполнением настоящего приказа возложить на заместителя министра - начальника департамента государственной охраны культурного наследия Министерства культуры Республики Крым Ростенко А.О.

Министр



Т.А. Манежина

Границы

территории объекта культурного наследия регионального значения «Памятный знак в честь Леси Украинки (художники С.А. Кириченко, Н.Г. Клейн, Е.С. Кириченко)», 1971 год, расположенного по адресу: Республика Крым, г. Ялта, 4-й км обводной дороги (№ п/п 835)

Текстовое описание границ территории

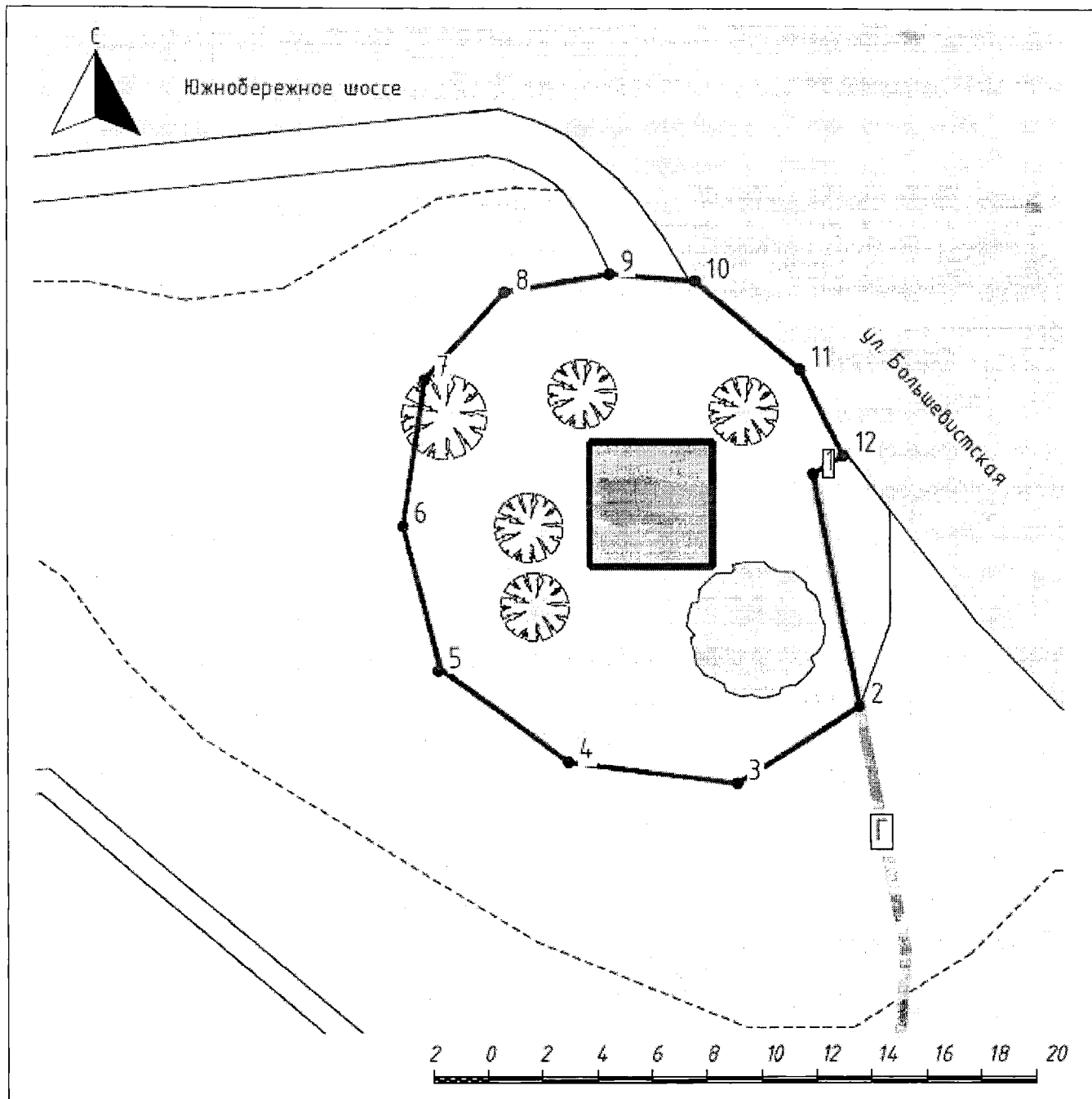
Точка №1 расположена к востоку от памятника, у выхода газовой трубы из-под земли, далее граница следует:

- тт. 1-2 – вдоль газовой трубы на юг 8,65 м;
- тт. 2-3 – вдоль озеленённой территории памятника на юго-запад около 5 м;
- тт. 3-4 – вдоль озеленённой территории памятника на запад около 6 м;
- тт. 4-5- вдоль озеленённой территории памятника на северо-запад около 6 м;
- тт. 5-6 – вдоль озеленённой территории памятника на север около 5 м;
- тт. 6-7 – вдоль озеленённой территории памятника на север около 5 м;
- тт. 7-8 – вдоль озеленённой территории памятника на северо-восток около 4 м;
- тт. 8-9 – вдоль озеленённой территории памятника до тротуара на восток около 4 м;
- тт. 9-10 – вдоль тротуара на восток около 3 м;
- тт. 10-11 – вдоль бордюра проезжей части на юго-восток около 5 м;
- тт. 11-12 – вдоль бордюра проезжей части на юго-восток около 3 м;
- тт. 12-1 – по условной линии на юго-запад до исходной точки около 1 м.



Перечень координат характерных поворотных точек границ территории

№	X	Y	Расстояние, м
1	4920547.73	5190906.84	8.65
2	4920539.24	5190908.51	5.24
3	4920536.47	5190904.06	6.21
4	4920537.25	5190897.90	5.76
5	4920540.62	5190893.23	5.4
6	4920545.85	5190891.88	5.38
7	4920551.17	5190892.67	4.33
8	4920554.38	5190895.58	3.9
9	4920555.03	5190899.43	3.14
10	4920554.78	5190902.56	5
11	4920551.53	5190906.36	3.5
12	4920548.40	5190907.92	1.27
1	4920547.73	5190906.84	

Схема границ территории



Условные обозначения:

-  Объект культурного наследия регионального значения "Памятный знак в честь Леси Украинки (художники С.А.Кириченко, Н.Г.Клейн, Е.С.Кириченко), 1971 год", расположенного по адресу: Республика Крым, г. Ялта, 4-й км обводной дороги
- 2 Характерные точки границ территории объекта культурного наследия
-  Граница территории объекта культурного наследия регионального значения "Памятный знак в честь Леси Украинки (художники С.А.Кириченко, Н.Г.Клейн, Е.С.Кириченко), 1971 год", расположенного по адресу: Республика Крым, г. Ялта, 4-й км обводной дороги

Режимы

использования земель в границах территории объекта культурного наследия регионального значения «Памятный знак в честь Леси Украинки (художники С.А. Кириченко, Н.Г. Клейн, Е.С. Кириченко)», 1971 год, расположенного по адресу: Республика Крым, г. Ялта, 4-й км обводной дороги (№ п/п 835)

В границах территории запрещается:

- строительство новых объектов капитального строительства;
- проведение землеустроительных, земляных, строительных, мелиоративных, хозяйственных и иных работ, не связанных с сохранением памятника и его территории;
- хозяйственная деятельность, ведущая к разрушению, искажению внешнего облика объекта культурного наследия, нарушающая его целостность и создающая угрозу его повреждения, разрушения или уничтожения;
- прокладка транспортных коммуникаций, инженерных сетей (теплотрасс, газопроводов, электрокабеля, линий телефонной связи и др.) надземным способом, по фасадам здания и нарушающих подземные части памятника или гидрологический режим территории, кроме временных, необходимых для проведения работ по сохранению объекта культурного наследия;
- размещение любых рекламных конструкций на объекте культурного наследия и на территории объекта культурного наследия;
- создание разрушающих вибрационных нагрузок динамическим воздействием на грунты в зоне их взаимодействия с объектом культурного наследия;
- засорение территории объекта культурного наследия бытовыми отходами любого вида и форм.

В границах территории разрешается:

- проведение работ по сохранению объекта культурного наследия и его территории (реставрация, ремонт, консервация, воссоздание (в случае утраты), приспособление памятника для современного использования) в порядке, предусмотренном законодательством Российской Федерации, а также регенерации историко-градостроительной и природной среды объекта культурного наследия по согласованию с уполномоченным органом в области охраны объектов культурного наследия;
- проведение в установленном порядке археологических (полевых) работ;
- хозяйственная деятельность (в том числе реконструкция дорожных и инженерных коммуникаций), осуществляемая при проведении работ по сохранению объекта культурного наследия и не создающая угрозы повреждения, разрушения или уничтожения памятника, не нарушающая целостности объекта культурного наследия и его территории по согласованию с уполномоченным органом в области охраны объектов культурного наследия;
- реконструкция, ремонт и устройство сетей и оборудования инженерно-технического обеспечения с целью обеспечения функционирования объекта культурного наследия и окружающей исторической градостроительной среды согласно современного функционального назначения, при условии отсутствия необратимых последствий от производимых работ на элементы и характеристики, составляющие предмет охраны объекта культурного наследия;
- прокладка, ремонт, реконструкция подземных инженерных коммуникаций с последующей рекультивацией нарушенных участков;

- проведение работ по озеленению и благоустройству территории, производимых, в том числе с применением методов реставрации, направленных на формирование наиболее близкого к историческому восприятию объекта культурного наследия;
- ремонт и реконструкция дорог, проездов, не нарушающих целостность объекта культурного наследия и не создающие угрозы его повреждения, разрушения или уничтожения.
- обеспечение доступа к объекту культурного наследия;
- обеспечение мер пожарной безопасности.