



РЕСПУБЛИКА КРЫМ  
МИНИСТЕРСТВО КУЛЬТУРЫ

---

ПРИКАЗ

от 18.12. 2023 года

№ 582-ОКН

г. Симферополь

*Об утверждении границ территории, режимов использования земель в границах территории объекта культурного наследия регионального значения «Бюст В.И. Даля (скульптор Н.В. Можаяев)», 2004 год, расположенного по адресу: Республика Крым, г. Евпатория, перекрёсток ул. Кирова/ ул. Шевченко*

В соответствии со статьей 3.1 Федерального закона от 25.06.2002 № 73-ФЗ «Об объектах культурного наследия (памятниках истории и культуры) народов Российской Федерации», п.п. 8, 9 «Требований к составлению проектов границ территорий объектов культурного наследия», утверждённых приказом Министерства культуры Российской Федерации от 04.06.2015 № 1745, «Проектом границ территории объекта культурного наследия регионального значения «Бюст В.И. Даля (скульптор Н.В. Можаяев)», 2004 год, расположенного по адресу: Республика Крым, г. Евпатория, перекрёсток ул. Кирова/ ул. Шевченко, разработанным ГБУ РК «Научно-исследовательский центр крымоведения и охраны культурного наследия Республики Крым»,

**ПРИКАЗЫВАЮ:**

1. Утвердить прилагаемые:

1.1 Границы территории объекта культурного наследия регионального значения «Бюст В.И. Даля (скульптор Н.В. Можаяев)», 2004 год, расположенного по адресу: Республика Крым, г. Евпатория, перекрёсток ул. Кирова/ ул. Шевченко (приложение 1).

1.2 Режимы использования земель в границах территории объекта культурного наследия регионального значения «Бюст В.И. Даля (скульптор Н.В. Можаяев)», 2004 год, расположенного по адресу: Республика Крым, г. Евпатория, перекрёсток ул. Кирова/ ул. Шевченко (приложение 2).


2. Департаменту государственной охраны культурного наследия Министерства культуры Республики Крым (Ростенко А.О.) обеспечить:

- размещение информации, утвержденной пунктом 1 настоящего приказа, в едином государственном реестре объектов культурного наследия (памятников истории и культуры) народов Российской Федерации;
- размещение информации, утвержденной пунктом 1 настоящего приказа, в федеральной государственной информационной системе территориального планирования;
- направление информации в орган кадастрового учета для внесения сведений в Единый государственный реестр недвижимости;
- размещение настоящего приказа в информационно-телекоммуникационной сети «Интернет» и направление его копии в администрацию г. Евпатории Республики Крым для размещения в информационной системе обеспечения градостроительной деятельности.

3. Настоящий приказ вступает в силу с момента его опубликования на официальном сайте Министерства культуры Республики Крым в государственной информационной системе Республики Крым «Портал Правительства Республики Крым» в информационно-телекоммуникационной сети «Интернет».

4. Контроль за исполнением настоящего приказа возложить на заместителя министра - начальника департамента государственной охраны культурного наследия Министерства культуры Республики Крым Ростенко А.О.

**Министр**



**Т.А. Манежина**

Приложение 1  
к приказу Министерства культуры  
Республики Крым  
от «18» 12 2023 № 582-ДКН

#### Границы

территории объекта культурного наследия регионального значения «Бюст В.И. Даля (скульптор Н.В. Можаяев)», 2004 год, расположенного по адресу: Республика Крым, г. Евпатория, перекрёсток ул. Кирова/ ул. Шевченко

#### Текстовое описание границ территории

Граница территории объекта культурного наследия регионального значения «Бюст В.И. Даля (скульптор Н.В. Можаяев)», 2004 год (адрес: Республика Крым, г. Евпатория, перекрёсток ул. Кирова/ул. Шевченко), проходит по точкам 1-5-1. Базовой точкой границы территории объекта культурного наследия является точка 1. Площадь территории объекта культурного наследия = 75,76 кв. м.

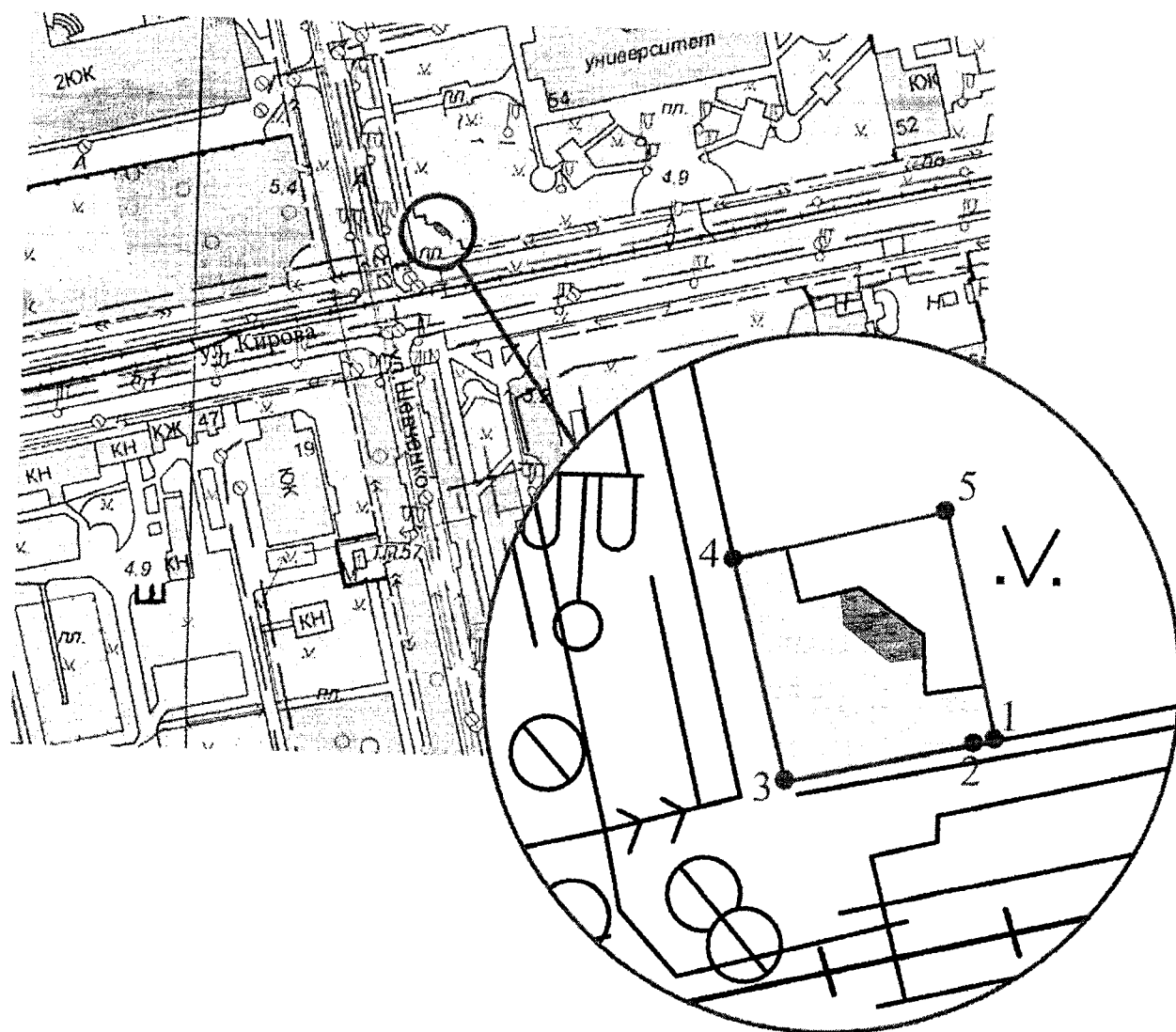
Далее граница проходит (по часовой стрелке):

- от точки **1** на запад (через точки **2, 3**) вдоль границы земельного участка с кадастровым номером 90:18:010111:130 до точки **4**;
- от точки **4** на восток до точки **5**;
- от точки **5** на юг в исходную точку **1**.

#### Перечень координат характерных поворотных точек границ территории


Обозначение (номер) характерной точки	Координаты характерных точек в системе СК-63	
	Координата X	Координата Y
Точка 1	4996709.70	4367349.47
Точка 2	4996709.57	4367348.90
Точка 3	4996707.56	4367340.81
Точка 4	4996715.87	4367338.84
Точка 5	4996717.93	4367347.52
Точка 1	4996709.70	4367349.47


### Схема границ территории



Условные обозначения:

1, 2, 3... Номера поворотных точек

 Границы территории ОКН

 «Бюст В.И. Даля (скульптор Н.В. Можяев)», 2004 год по адресу:  
Республика Крым, г. Евпатория, перекрёсток ул. Кирова / ул. Шевченко

Приложение 2  
к приказу Министерства культуры  
Республики Крым  
от «18» 12 2023 № 582-ОКН

Режимы

использования земель в границах территории объекта культурного наследия регионального значения «Бюст В.И. Даля (скульптор Н.В. Можаяв)», 2004 год, расположенного по адресу: Республика Крым, г. Евпатория, перекресток ул. Кирова/ ул. Шевченко

**В границах территории запрещается:**

- снос объекта культурного наследия;
- изменение составляющих предмет охраны характеристик ОКН, влекущее за собой причинение вреда в виде реального ущерба и (или) умаление его историко-культурной ценности;
- проектирование и проведение землеустроительных, земляных, строительных, хозяйственных и иных работ на территории ОКН без письменного разрешения соответствующего исполнительного органа государственной власти, уполномоченного в области охраны объектов культурного наследия;
- возведение глухих заборов, препятствующих зрительному восприятию объекта культурного наследия;
- установка всех типов рекламных конструкций;
- иные изменения, не согласованные с государственным органом охраны объектов культурного наследия.

**В границах территории разрешается:**

- проведение работ, направленных на сохранение объекта культурного наследия (ремонт, реставрация, консервация, приспособление памятника для современного использования) без изменений его особенностей, составляющих предмет охраны, на основании проектов, выполненных, согласованных и утвержденных в установленном порядке.