



**РЕСПУБЛИКА КРЫМ
МИНИСТЕРСТВО КУЛЬТУРЫ**

ПРИКАЗ

от *29.12.* 2023 года

№ *645-ОКН*

г. Симферополь

Об утверждении границ территории, режимов использования земель в границах территории объекта культурного наследия регионального значения «Братская могила советских воинов», 1942 год, Расположенного по адресу: Республика Крым, городской округ Судак, с. Лесное, на холме

В соответствии со статьей 3.1 Федерального закона от 25.06.2002 № 73-ФЗ «Об объектах культурного наследия (памятниках истории и культуры) народов Российской Федерации», пп. 8, 9 «Требований к составлению проектов границ территорий объектов культурного наследия» утверждённых приказом Министерства культуры Российской Федерации от 04.06.2015 № 1745, «Проектом границ территории объекта культурного наследия регионального значения «Братская могила советских воинов», 1942 год по адресу: Республика Крым, городской округ Судак, с. Лесное, на холме (№ п/п 574), разработанным ООО «РемМастер»,

ПРИКАЗЫВАЮ:

1. Утвердить прилагаемые:

1.1 Границы территории объекта культурного наследия регионального значения «Братская могила советских воинов», 1942 год, расположенного по адресу: Республика Крым, городской округ Судак, с. Лесное, на холме (№ п/п 574) (приложение 1).

1.2 Режимы использования земель в границах территории объекта культурного наследия регионального значения «Братская могила советских воинов», 1942 год, расположенного по адресу: Республика Крым, городской округ Судак, с. Лесное, на холме (№ п/п 574) (приложение 2).


2. Департаменту государственной охраны культурного наследия Министерства культуры Республики Крым (Ростенко А.О.) обеспечить:

- размещение информации, утвержденной пунктом 1 настоящего приказа, в едином государственном реестре объектов культурного наследия (памятников истории и культуры) народов Российской Федерации;
- размещение информации, утвержденной пунктом 1 настоящего приказа, в федеральной государственной информационной системе территориального планирования;
- направление информации в орган кадастрового учета для внесения сведений в Единый государственный реестр недвижимости;
- размещение настоящего приказа в информационно-телекоммуникационной сети «Интернет» и направление его копии в администрацию г. Судака Республики Крым для размещения в информационной системе обеспечения градостроительной деятельности.

3. Настоящий приказ вступает в силу с момента его опубликования на официальном сайте Министерства культуры Республики Крым в государственной информационной системе Республики Крым «Портал Правительства Республики Крым» в информационно-телекоммуникационной сети «Интернет».

4. Контроль за исполнением настоящего приказа возложить на заместителя министра - начальника департамента государственной охраны культурного наследия Министерства культуры Республики Крым Ростенко А.О.

Министр



Т.А. Манежина

Границы

территории объекта культурного наследия регионального значения «Братская могила советских воинов», 1942 год, расположенного по адресу: Республика Крым, городской округ Судак, с. Лесное, на холме (№ п/п 574)

Текстовое описание границ территории

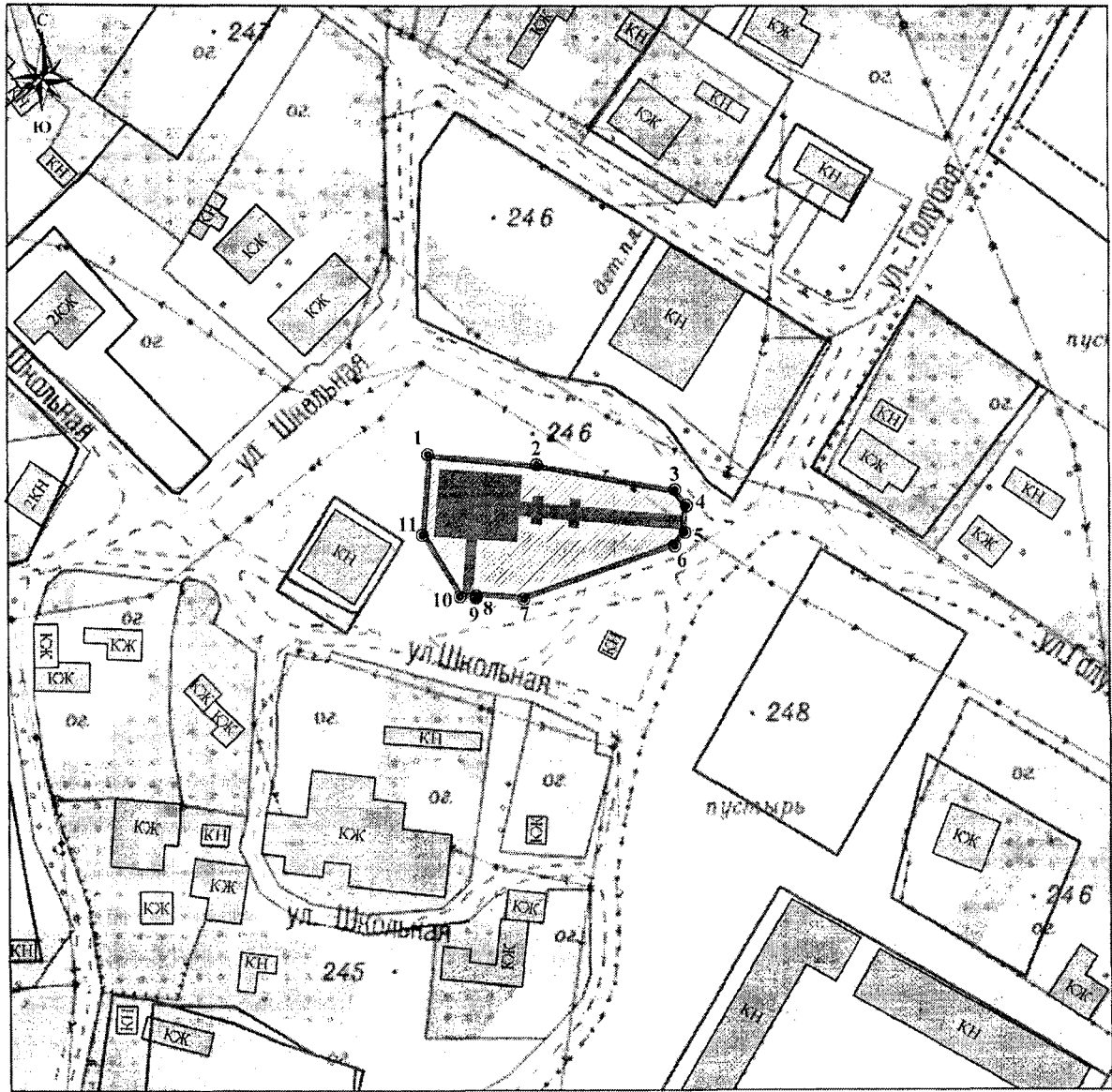
Границы территории объекта культурного наследия (ТОКН) проходят по часовой стрелке по границе земельного участка с кад. №90:23:050201:1263:

- от точки 1, расположенной на северо-западном углу земельного участка с кад. №90:23:050201:1263, в восточном направлении по границе участка на расстоянии 22,54 м до точки 2, расположенной на углу участка;
- от точки 2 в юго-восточном направлении по границе земельного участка, до точки 3, расположенной на углу участка на расстоянии 30,92 м;
- от точки 3 в юго-восточном направлении по границе земельного участка, огибая восточную лестницу памятника, с поворотами в точках 4, 5, расположенных на углах участка, до точки 6, расположенной на углу участка;
- от точки 6 в юго-западном направлении вдоль южной границы земельного участка на расстоянии 37,74 м до точки 7, расположенной на углу участка;
- от точки 7 в западном направлении по границе земельного участка на расстоянии 10,98 м до точки 8, расположенной на углу участка возле южной лестницы памятника;
- от точки 8 в южном направлении, огибая лестницу (с включением лестницы в границы ТОКН), на расстоянии 0,43 м до точки 9, и далее с поворотом в точке 9 до точки 10, расположенной на расстоянии 2,26 м;
- от точки 10 в северо-западном направлении по границе земельного участка на расстоянии 15,09 м до точки 11, расположенной на углу участка, и далее до первоначальной точки 1 на расстоянии 16,26 м.

Перечень координат характерных поворотных точек границ территории

Обозначение границ территории культурного наследия: ТОКН			
Обозначение характерных точек границ	Координаты		Горизонтальное проложение (S), м
	X, м	Y, м	
1	4969298.89	5257181.19	22,54
2	4969296.52	5257203.61	30,92
3	4969290.78	5257233.99	3,61
4	4969287.89	5257236.15	5,15
5	4969282.77	5257235.63	3,21
6	4969280.23	5257233.67	37,74
7	4969269.01	5257200.79	10,98
8	4969269.98	5257189.85	0,43
9	4969269.55	5257189.81	2,26
10	4969269.77	5257187.56	15,09
11	4969282.69	5257179.76	16,26
1	4969298.89	5257181.19	

Схема границ территории

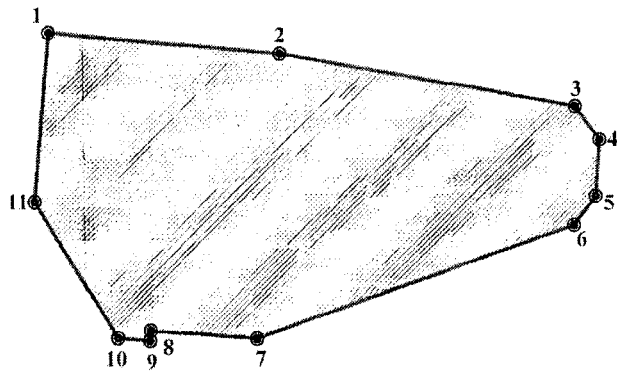


0 50 м
М 1:1000

Условные обозначения

- Объект культурного наследия регионального значения "Братская могила советских воинов"
- Границы земельного участка с кад. №90:23:050201:1263
- Границы земельных участков
- Здания и сооружения
- Границы предлагаемой ТОКН
- ⊙ 1 Характерная поворотная точка и ее номер
- Дороги и проезды
- Огороды
- Озелененные территории

Схема границ территории объекта культурного наследия (ТОКН)



Режимы

использования земель в границах территории объекта культурного наследия регионального значения «Братская могила советских воинов», 1942 год, расположенного по адресу: Республика Крым, городской округ Судак, с. Лесное, на холме (№ п/п 574)

В границах территории запрещается:

- снос объекта культурного наследия и его элементов;
- строительство новых объектов капитального строительства;
- размещение некапитальных сооружений;
- проведение землеустроительных, земляных, строительных, мелиоративных, хозяйственных и иных работ, не связанных с сохранением памятника и его территории;
- хозяйственная деятельность, ведущая к разрушению, искажению внешнего облика объекта культурного наследия, нарушающая его целостность и создающая угрозу его повреждения, разрушения или уничтожения;
- прокладка инженерных коммуникаций надземным или наземным способом;
- прокладка инженерных коммуникаций подземным способом, не связанных с обеспечением функционирования объекта культурного наследия;
- создание разрушающих вибрационных нагрузок динамическим воздействием на грунты в зоне их взаимодействия с объектом культурного наследия;
- засорение территории объекта культурного наследия бытовыми отходами любого вида и форм.

В границах территории разрешается:

- проведение работ по сохранению объекта культурного наследия и его территории (реставрация, ремонт, консервация, воссоздание (в случае утраты) в порядке, предусмотренном законодательством Российской Федерации, а также регенерации историко-градостроительной и природной среды объекта культурного наследия по согласованию с уполномоченным органом в области охраны объектов культурного наследия;
- проведение в установленном порядке археологических (полевых) работ;
- хозяйственная деятельность, осуществляемая при проведении работ по сохранению объекта культурного наследия и не создающая угрозы повреждения, разрушения или уничтожения памятника, не нарушающая целостности объекта культурного наследия и его территории по согласованию с уполномоченным органом в области охраны объектов культурного наследия;
- проведение работ по озеленению и благоустройству территории памятника;
- обеспечение доступа к объекту культурного наследия;
- обеспечение мер пожарной безопасности.