



**РЕСПУБЛИКА КРЫМ
МИНИСТЕРСТВО КУЛЬТУРЫ**

ПРИКАЗ

от 11.03.2024 года

№ 93-ОКН

г. Симферополь

Об утверждении границ территории, режимов использования земель в границах территории объекта культурного наследия регионального значения «Памятный знак на месте боев воинов Приморской армии в 1941 году», 1970-е годы, расположенного по адресу: Республика Крым, Симферопольский район, Перовское сельское поселение, восточнее СТ «Ветеран»

В соответствии со статьей 3.1 Федерального закона от 25.06.2002 № 73-ФЗ «Об объектах культурного наследия (памятниках истории и культуры) народов Российской Федерации», п.п. 8, 9 «Требований к составлению проектов границ территорий объектов культурного наследия», утвержденных приказом Министерства культуры Российской Федерации от 04.06.2015 № 1745, «Проектом границ территории объекта культурного наследия регионального значения «Памятный знак на месте боев воинов Приморской армии в 1941 году», 1970-е годы, расположенного по адресу: Республика Крым, Симферопольский район, Перовское сельское поселение, восточнее СТ «Ветеран» (№ п/п 1731-1), разработанным ГБУ РК «Научно-исследовательский центр крымоведения и охраны культурного наследия Республики Крым»,

ПРИКАЗЫВАЮ:

1. Утвердить прилагаемые:

1.1 Границы территории объекта культурного наследия регионального значения «Памятный знак на месте боев воинов Приморской армии в 1941 году», 1970-е годы, расположенного по адресу: Республика Крым, Симферопольский район, Перовское сельское поселение, восточнее СТ «Ветеран» (№ п/п 1731-1) (приложение 1).

1.2 Режимы использования земель в границах территории объекта культурного наследия регионального значения «Памятный знак на месте боев воинов Приморской армии в 1941 году», 1970-е годы, расположенного по адресу: Республика Крым, Симферопольский район, Перовское сельское поселение, восточнее СТ «Ветеран» (№ п/п 1731-1) (приложение 2).


2. Департаменту государственной охраны культурного наследия Министерства культуры Республики Крым (Ростенко А.О.) обеспечить:

- размещение информации, утвержденной пунктом 1 настоящего приказа, в едином государственном реестре объектов культурного наследия (памятников истории и культуры) народов Российской Федерации;
- размещение информации, утвержденной пунктом 1 настоящего приказа, в федеральной государственной информационной системе территориального планирования;
- направление информации в орган кадастрового учета для внесения сведений в Единый государственный реестр недвижимости;
- размещение настоящего приказа в информационно-телекоммуникационной сети «Интернет» и направление его копии в администрацию Симферопольского района Республики Крым для размещения в информационной системе обеспечения градостроительной деятельности.

3. Настоящий приказ вступает в силу с момента его опубликования на официальном сайте Министерства культуры Республики Крым в государственной информационной системе Республики Крым «Портал Правительства Республики Крым» в информационно-телекоммуникационной сети «Интернет».

4. Контроль за исполнением настоящего приказа возложить на заместителя министра - начальника департамента государственной охраны культурного наследия Министерства культуры Республики Крым Ростенко А.О.

Министр



Т.А. Манежина

Границы

территории объекта культурного наследия регионального значения «Памятный знак на месте боев воинов Приморской армии в 1941 году», 1970-е годы, расположенного по адресу: Республика Крым, Симферопольский район, Перовское сельское поселение, восточнее СТ «Ветеран» (№ п/п 1731-1)

Текстовое описание границ территории

Граница территории объекта культурного наследия регионального значения «Памятный знак на месте боев воинов Приморской армии в 1941 году», 1970-е гг. (адрес: Республика Крым, Симферопольский район, Перовское сельское поселение, восточнее СТ «Ветеран» проходит по точкам 1-4-1. Базовой точкой границы территории объекта культурного наследия является точка 1. Площадь территории объекта культурного наследия = 24,0 кв. м.

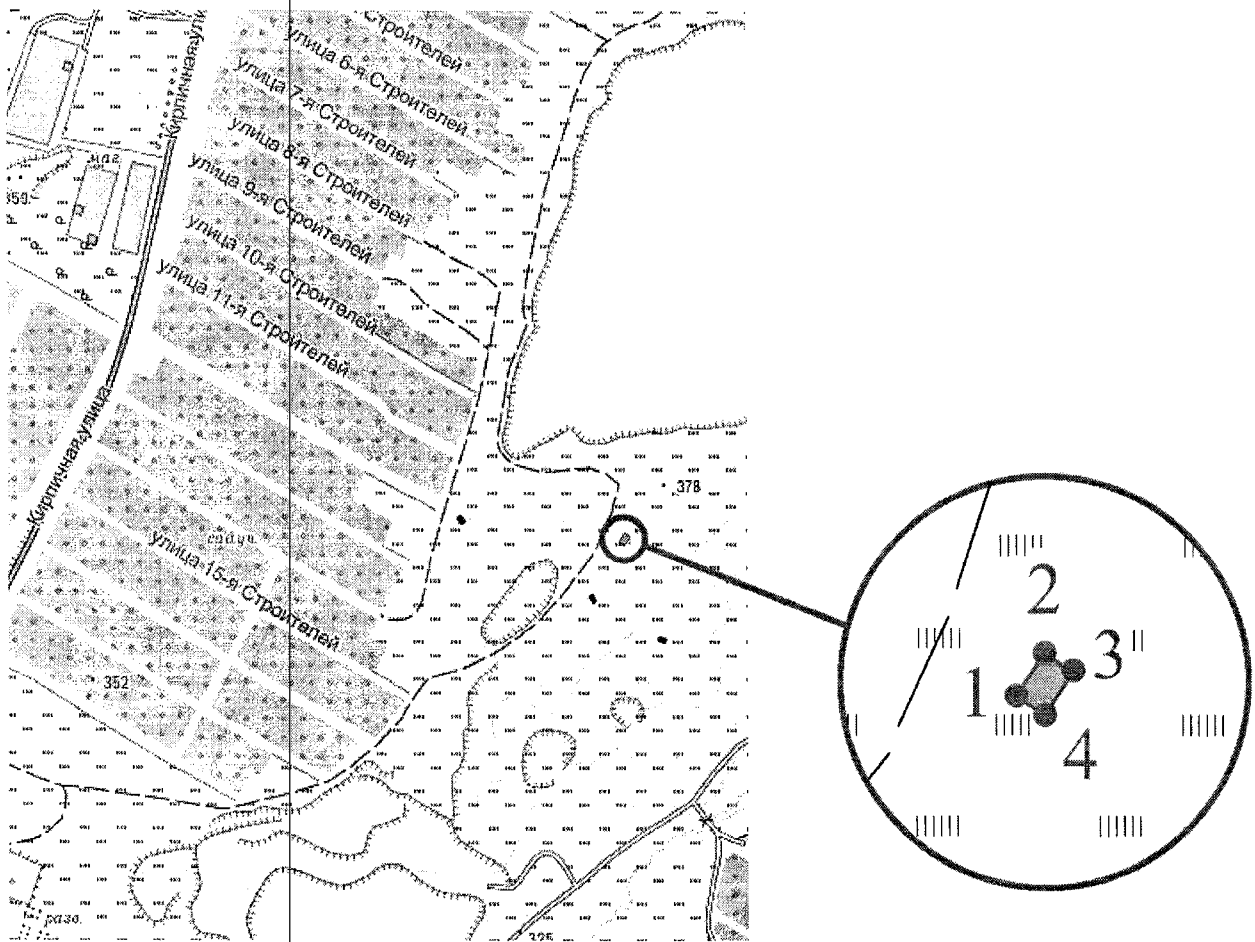
Далее граница проходит (по часовой стрелке):

- от точки **1** на северо-восток по контуру основания до точки **2**;
- от точки **2** на юго-восток по контуру основания до точки **3**;
- от точки **3** на юго-запад по контуру основания до точки **4**;
- от точки **4** на северо-запад по контуру основания в исходную точку **1**.

Перечень координат характерных поворотных точек границ территории


Обозначение (номер) характерной точки	Координаты характерных точек в системе СК-63	
	Координата X	Координата Y
Точка 1	4965152.86	5192740.87
Точка 2	4965158.05	5192743.88
Точка 3	4965156.05	5192747.34
Точка 4	4965150.85	5192744.33
Точка 1	4965152.86	5192740.87


Схема границ территории



Условные обозначения:

1, 2, 3... Номера поворотных точек

 Границы территории ОКН

 «Памятный знак на месте боев воинов Приморской армии в 1941 году»,
1970-е гг. по адресу: Республика Крым, Симферопольский район,
Перовское сельское поселение, восточнее СТ «Ветеран»

Приложение 2

к приказу Министерства культуры

Республики Крым

от «11» 03 2024 № 93-ОКН

Режимы

использования земель в границах территории объекта культурного наследия регионального значения «Памятный знак на месте боев воинов Приморской армии в 1941 году», 1970-е годы, расположенного по адресу: Республика Крым, Симферопольский район, Перовское сельское поселение, восточнее СТ «Ветеран» (№ п/п 1731-1)

В границах территории запрещается:

- снос объекта культурного наследия;
- изменение составляющих предмет охраны характеристик ОКН, влекущее за собой причинение вреда в виде реального ущерба и (или) умаление его историко-культурной ценности;
- проектирование и проведение землеустроительных, земляных, строительных, хозяйственных и иных работ на территории ОКН без письменного разрешения соответствующего исполнительного органа государственной власти, уполномоченного в области охраны объектов культурного наследия;
- возведение глухих заборов, препятствующих зрительному восприятию объекта культурного наследия;
- установка всех типов рекламных конструкций;
- иные изменения, не согласованные с государственным органом охраны объектов культурного наследия.

В границах территории разрешается:

- проведение работ, направленных на сохранение объекта культурного наследия (ремонт, реставрация, консервация, приспособление памятника для современного использования) без изменений его особенностей, составляющих предмет охраны, на основании проектов, выполненных, согласованных и утвержденных в установленном порядке.