



**РЕСПУБЛИКА КРЫМ
МИНИСТЕРСТВО КУЛЬТУРЫ**

ПРИКАЗ

от 26.07. 2024 года

№ 111 - ОКН

г. Симферополь

Об утверждении границ территории, режимов использования земель в границах территории объекта культурного наследия регионального значения «Братская могила участников Гражданской войны», 1920 год, расположенного по адресу: Республика Крым, г. Феодосия, ул. Назукина, 17, 1-е городское кладбище

В соответствии со статьей 3.1 Федерального закона от 25.06.2002 № 73-ФЗ «Об объектах культурного наследия (памятниках истории и культуры) народов Российской Федерации», п.п. 8, 9 «Требований к составлению проектов границ территорий объектов культурного наследия», утверждённых приказом Министерства культуры Российской Федерации от 04.06.2015 № 1745, «Проектом границ территории объекта культурного наследия регионального значения «Братская могила участников Гражданской войны», 1920 год, расположенного по адресу: Республика Крым, г. Феодосия, ул. Назукина, 17, 1-е городское кладбище, разработанным ГБУ РК «Научно-исследовательский центр крымоведения и охраны культурного наследия Республики Крым»,

ПРИКАЗЫВАЮ:

1. Утвердить прилагаемые:

1.1 Границы территории объекта культурного наследия регионального значения «Братская могила участников Гражданской войны», 1920 год, расположенного по адресу: Республика Крым, г. Феодосия, ул. Назукина, 17, 1-е городское кладбище (приложение 1).

1.2 Режимы использования земель в границах территории объекта культурного наследия регионального значения «Братская могила участников Гражданской войны», 1920 год, расположенного по адресу: Республика Крым, г. Феодосия, ул. Назукина, 17, 1-е городское кладбище (приложение 2).


2. Департаменту государственной охраны культурного наследия Министерства культуры Республики Крым (Ростенко А.О.) обеспечить:

- размещение информации, утвержденной пунктом 1 настоящего приказа, в едином государственном реестре объектов культурного наследия (памятников истории и культуры) народов Российской Федерации;
- размещение информации, утвержденной пунктом 1 настоящего приказа, в федеральной государственной информационной системе территориального планирования;
- направление информации в орган кадастрового учета для внесения сведений в Единый государственный реестр недвижимости;
- размещение настоящего приказа в информационно-телекоммуникационной сети «Интернет» и направление его копии в администрацию г. Феодосии Республики Крым для размещения в информационной системе обеспечения градостроительной деятельности.

3. Настоящий приказ вступает в силу с момента его опубликования на официальном сайте Министерства культуры Республики Крым в государственной информационной системе Республики Крым «Портал Правительства Республики Крым» в информационно-телекоммуникационной сети «Интернет».

4. Контроль за исполнением настоящего приказа возложить на заместителя министра - начальника департамента государственной охраны культурного наследия Министерства культуры Республики Крым Ростенко А.О.

Первый заместитель министра



О.В. Бурова

Приложение 1
к приказу Министерства культуры
Республики Крым
от «26» _____ 03 2024 № 111-ОКН

Границы

территории объекта культурного наследия регионального значения «Братская могила участников Гражданской войны», 1920 год, расположенного по адресу: Республика Крым, г. Феодосия, ул. Назукина, 17, 1-е городское кладбище

Текстовое описание границ территории

Граница территории объекта культурного наследия регионального значения «Братская могила участников Гражданской войны, 1920 год» (адрес: Республика Крым, г. Феодосия, ул. Назукина, 17, 1-е городское кладбище) проходит по точкам 1-4-1. Базовой точкой границы территории объекта культурного наследия является точка 1. Площадь территории объекта культурного наследия = 9,88 кв. м.

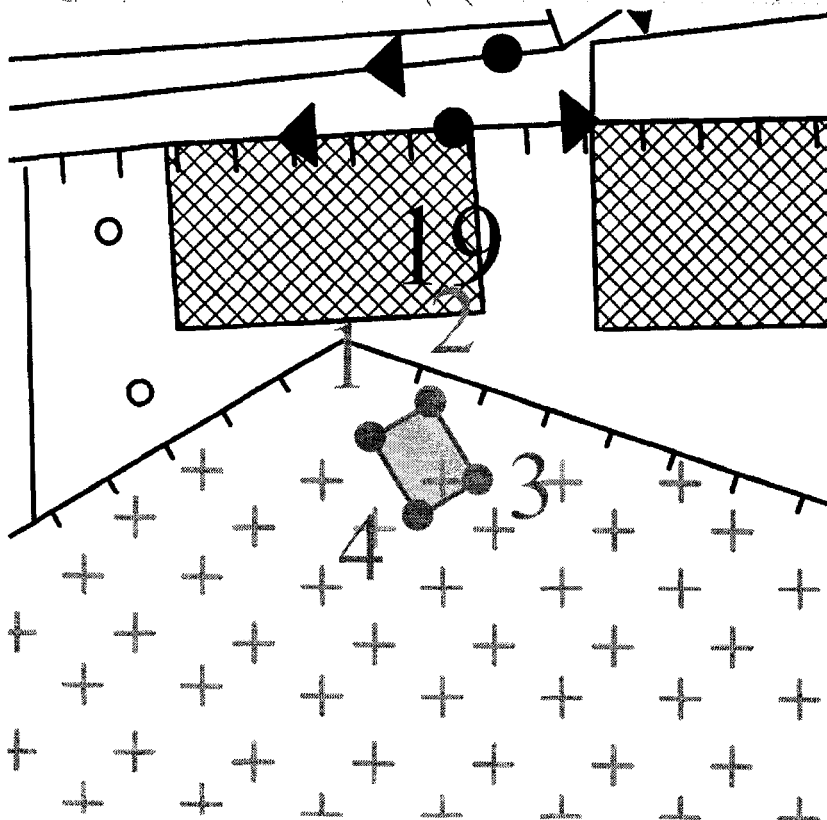
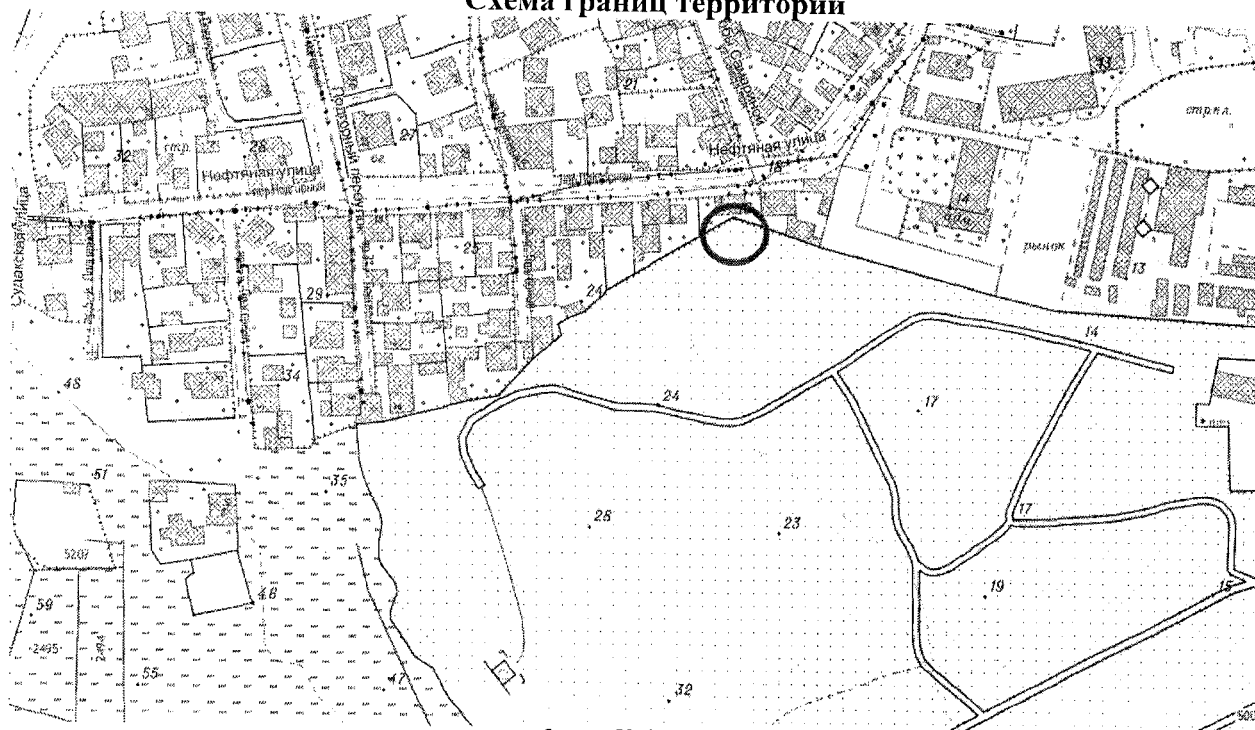
Далее граница проходит (по часовой стрелке):

- от точки 1 на северо-восток по контуру основания до точки 2;
- от точки 2 на юго-восток по контуру основания до точки 3;
- от точки 3 на юго-запад по контуру основания до точки 4;
- от точки 4 на северо-запад по контуру основания в исходную точку 1.

Перечень координат характерных поворотных точек границ территории

Обозначение (номер) характерной точки	Координаты характерных точек в системе СК-63	
	Координата X	Координата Y
Точка 1	64978956.25	5290211.46
Точка 2	64978957.57	5290213.69
Точка 3	64978954.34	5290215.57
Точка 4	64978953.01	5290213.18
Точка 1	64978956.25	5290211.46

Схема границ территории



Условные обозначения:

1, 2, 3... Номера поворотных точек



Границы территории ОКН



«Братская могила участников Гражданской войны, 1920 год» по адресу:
Республика Крым, г. Феодосия, ул. Назукина, 17, 1-е городское кладбище

Приложение 2
к приказу Министерства культуры
Республики Крым
от «26» 03 2024 № 111-ОКН

Режимы

использования земель в границах территории объекта культурного наследия регионального значения «Братская могила участников Гражданской войны», 1920 год, расположенного по адресу: Республика Крым, г. Феодосия, ул. Назукина, 17, 1-е городское кладбище

В границах территории запрещается:

- снос объекта культурного наследия;
- изменение составляющих предмет охраны характеристик ОКН, влекущее за собой причинение вреда в виде реального ущерба и (или) умаление его историко-культурной ценности;
- привлечение для работ на объекте культурного наследия организаций и лиц, не имеющих лицензию на осуществление деятельности по реставрации ОКН;
- установка всех типов рекламных конструкций;
- иные изменения, не согласованные с государственным органом охраны объектов культурного наследия.

В границах территории разрешается:

- проведение работ, направленных на сохранение объекта культурного наследия без изменений его особенностей, составляющих предмет охраны, на основании проектов, выполненных, согласованных и утвержденных в установленном порядке.