



**РЕСПУБЛИКА КРЫМ
МИНИСТЕРСТВО КУЛЬТУРЫ**

ПРИКАЗ

от 26.03. 2024 года

№ 112-ОКМ

г. Симферополь

Об утверждении границ территории, режимов использования земель в границах территории объекта культурного наследия регионального значения «Памятный знак в честь работников кожевенно-обувного комбината им. Ф.Э. Дзержинского, погибших в годы Великой Отечественной войны», 1975 год, расположенного по адресу: Республика Крым, г. Симферополь, ул. Объездная, 10

В соответствии со статьей 3.1 Федерального закона от 25.06.2002 № 73-ФЗ «Об объектах культурного наследия (памятниках истории и культуры) народов Российской Федерации», п.п. 8, 9 «Требований к составлению проектов границ территорий объектов культурного наследия», утверждённых приказом Министерства культуры Российской Федерации от 04.06.2015 № 1745, «Проектом границ территории объекта культурного наследия регионального значения «Памятный знак в честь работников кожевенно-обувного комбината им. Ф.Э. Дзержинского, погибших в годы Великой Отечественной войны», 1975 год, расположенного по адресу: Республика Крым, г. Симферополь, ул. Объездная, 10, разработанным ГБУ РК «Научно-исследовательский центр крымоведения и охраны культурного наследия Республики Крым»,

ПРИКАЗЫВАЮ:

1. Утвердить прилагаемые:

1.1 Границы территории объекта культурного наследия регионального значения «Памятный знак в честь работников кожевенно-обувного комбината им. Ф.Э. Дзержинского, погибших в годы Великой Отечественной войны», 1975 год, расположенного по адресу: Республика Крым, г. Симферополь, ул. Объездная, 10 (приложение 1).

1.2 Режимы использования земель в границах территории объекта культурного наследия регионального значения «Памятный знак в честь работников кожевенно-обувного комбината им. Ф.Э. Дзержинского, погибших в годы Великой Отечественной войны», 1975 год, расположенного по адресу: Республика Крым, г. Симферополь, ул. Объездная, 10 (приложение 2).

2. Департаменту государственной охраны культурного наследия Министерства культуры Республики Крым (Ростенко А.О.) обеспечить:

- размещение информации, утвержденной пунктом 1 настоящего приказа, в едином государственном реестре объектов культурного наследия (памятников истории и культуры) народов Российской Федерации;
- размещение информации, утвержденной пунктом 1 настоящего приказа, в федеральной государственной информационной системе территориального планирования;
- направление информации в орган кадастрового учета для внесения сведений в Единый государственный реестр недвижимости;
- размещение настоящего приказа в информационно-телекоммуникационной сети «Интернет» и направление его копии в администрацию г. Симферополя Республики Крым для размещения в информационной системе обеспечения градостроительной деятельности.

3. Настоящий приказ вступает в силу с момента его опубликования на официальном сайте Министерства культуры Республики Крым в государственной информационной системе Республики Крым «Портал Правительства Республики Крым» в информационно-телекоммуникационной сети «Интернет».

4. Контроль за исполнением настоящего приказа возложить на заместителя министра - начальника департамента государственной охраны культурного наследия Министерства культуры Республики Крым Ростенко А.О.

Первый заместитель министра



О.В. Бурова

Приложение 1
к приказу Министерства культуры
Республики Крым
от «26» 03 2024 № 112-ОКН

Границы

территории объекта культурного наследия регионального значения «Памятный знак в честь работников кожевенно-обувного комбината им. Ф.Э. Дзержинского, погибших в годы Великой Отечественной войны», 1975 год, расположенного по адресу: Республика Крым, г. Симферополь, ул. Объездная, 10

Текстовое описание границ территории

Граница территории объекта культурного наследия регионального значения «Памятный знак в честь работников кожевенно-обувного комбината им. Ф. Э. Дзержинского, погибших в годы Великой Отечественной войны», 1975 год (адрес: Республика Крым, г. Симферополь, ул. Объездная, 10), проходит по точкам 1-4-1. Базовой точкой границы территории объекта культурного наследия является точка 1. Площадь территории объекта культурного наследия = 579,10 кв. м.

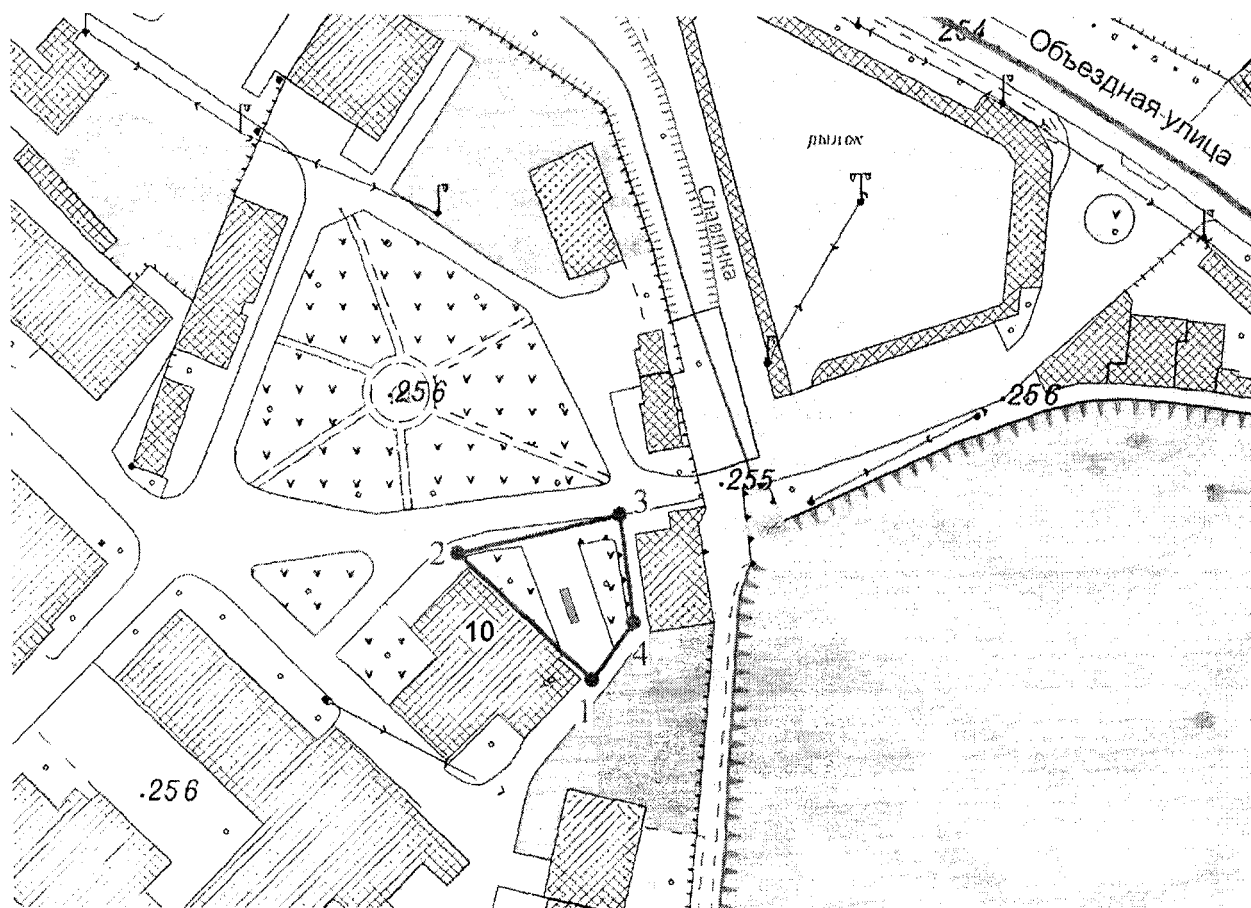
Далее граница проходит (по часовой стрелке):

- от точки **1** на северо-запад вдоль северо-восточного фасада здания с кадастровым номером 90:22:010302:3044 до точки **2**;
- от точки **2** на восток вдоль ступеней до точки **3**;
- от точки **3** на юг вдоль подпорной стенки до точки **4**;
- от точки **4** на юго-запад в исходную точку **1**.

Перечень координат характерных поворотных точек границ территории


Обозначение (номер) характерной точки	Координаты характерных точек в системе СК-63	
	Координата X	Координата Y
Точка 1	4970298.60	5188453.32
Точка 2	4970323.33	5188429.33
Точка 3	4970330.98	5188459.76
Точка 4	4970309.35	5188462.31
Точка 1	4970298.60	5188453.32


Схема границ территории



Условные обозначения:

1, 2, 3... Номера поворотных точек

 Границы территории ОКН

 «Памятный знак в честь работников кожевенно-обувного комбината им. Ф. Э. Дзержинского, погибших в годы Великой Отечественной войны», 1975 год, по адресу: Республика Крым, г.Симферополь, ул. Объездная, 10

Приложение 2
к приказу Министерства культуры
Республики Крым
от «26» 01 2024 № 112-ОКН

Режимы

использования земель в границах территории объекта культурного наследия регионального значения «Памятный знак в честь работников кожевенно-обувного комбината им. Ф.Э. Дзержинского, погибших в годы Великой Отечественной войны», 1975 год, расположенного по адресу: Республика Крым, г. Симферополь, ул. Объездная, 10

В границах территории запрещается:

- снос объекта культурного наследия;
- изменение составляющих предмет охраны характеристик ОКН, влекущее за собой причинение вреда в виде реального ущерба и (или) умаление его историко-культурной ценности;
- проведение земляных, строительных, мелиоративных и иных работ, за исключением работ по сохранению объекта культурного наследия или его отдельных элементов, сохранению историко-градостроительной или природной среды ОКН;
- проектирование и проведение землеустроительных, земляных, строительных, хозяйственных и иных работ на территории ОКН без письменного разрешения соответствующего исполнительного органа государственной власти, уполномоченного в области охраны объектов культурного наследия;
- привлечение для работ на объекте культурного наследия организаций и лиц, не имеющих лицензию на осуществление деятельности по реставрации ОКН;
- использование оборудования с повышенными динамическими нагрузками;
- использование агрессивных химических веществ, взрывоопасных и пожароопасных технологий;
- возведение глухих заборов, препятствующих зрительному восприятию объекта культурного наследия;
- установка всех типов рекламных конструкций;
- иные изменения, не согласованные с государственным органом охраны объектов культурного наследия.

В границах территории разрешается:

- ведение хозяйственной деятельности, не противоречащей требованиям обеспечения сохранности объекта культурного наследия и позволяющей обеспечить функционирование ОКН в современных условиях;
- проведение работ, направленных на сохранение объекта культурного наследия (ремонт, реставрация, консервация, приспособление памятника для современного использования) без изменений его особенностей, составляющих предмет охраны, на основании проектов, выполненных, согласованных и утвержденных в установленном порядке;
- модернизация инженерных сетей (работы по ремонту и замене подводящих и транзитных сетей с учетом возможности замены их на подземные), не создающая угрозу для ОКН;
- проведение земляных работ (при производстве работ по сохранению объекта культурного наследия, при прокладке и реконструкции инженерных сетей, обеспечивающих эксплуатацию объекта культурного наследия).