



**РЕСПУБЛИКА КРЫМ  
МИНИСТЕРСТВО КУЛЬТУРЫ**

---

**ПРИКАЗ**

от 29.05.2024 года

№ 239-оки

г. Симферополь

*Об утверждении границ территории, режимов использования земель в границах территории объекта культурного наследия регионального значения «Братская могила жертв фашистского террора», 1941 - 1944 годы, расположенного по адресу: Республика Крым, г. Евпатория, ул. 51-й Армии, 4*

В соответствии со статьей 3.1 Федерального закона от 25.06.2002 № 73-ФЗ «Об объектах культурного наследия (памятниках истории и культуры) народов Российской Федерации», пп. 8, 9 «Требований к составлению проектов границ территорий объектов культурного наследия» утверждённых приказом Министерства культуры Российской Федерации от 04.06.2015 № 1745, «Проектом границ территории и зон охраны объекта культурного наследия регионального значения «Братская могила жертв фашистского террора», 1941 - 1944 годы по адресу: Республика Крым, г. Евпатория, ул. 51-й Армии, 4» (№ п/п 203), разработанным ООО «Архитерра»,

**ПРИКАЗЫВАЮ:**

1. Утвердить прилагаемые:

1.1 Границы территории, режимы использования земель в границах территории объекта культурного наследия регионального значения «Братская могила жертв фашистского террора», 1941 - 1944 годы, расположенного по адресу: Республика Крым, г. Евпатория, ул. 51-й Армии, 4 (№ п/п 203) (приложение 1).

1.2 Режимы использования земель в границах территории объекта культурного наследия регионального значения «Братская могила жертв фашистского террора», 1941 - 1944 годы, расположенного по адресу: Республика Крым, г. Евпатория, ул. 51-й Армии, 4 (№ п/п 203) (приложение 2).


2. Департаменту государственной охраны культурного наследия Министерства культуры Республики Крым (Ростенко А.О.) обеспечить:

- размещение информации, утвержденной пунктом 1 настоящего приказа, в едином государственном реестре объектов культурного наследия (памятников истории и культуры) народов Российской Федерации;
- размещение информации, утвержденной пунктом 1 настоящего приказа, в федеральной государственной информационной системе территориального планирования;
- направление информации в орган кадастрового учета для внесения сведений в Единый государственный реестр недвижимости;
- размещение настоящего приказа в информационно-телекоммуникационной сети «Интернет» и направление его копии в администрацию г. Евпатории Республики Крым для размещения в информационной системе обеспечения градостроительной деятельности.

3. Настоящий приказ вступает в силу с момента его опубликования на официальном сайте Министерства культуры Республики Крым в государственной информационной системе Республики Крым «Портал Правительства Республики Крым» в информационно-телекоммуникационной сети «Интернет».

4. Контроль за исполнением настоящего приказа возложить на заместителя министра - начальника департамента государственной охраны культурного наследия Министерства культуры Республики Крым Ростенко А.О.

**Министр**



**Т.А. Манежина**

### Границы

территории, режимы использования земель в границах территории объекта культурного наследия регионального значения «Братская могила жертв фашистского террора», 1941 - 1944 годы, расположенного по адресу: Республика Крым, г. Евпатория, ул. 51-й Армии, 4 (№ п/п 203)

### Текстовое описание границ территории

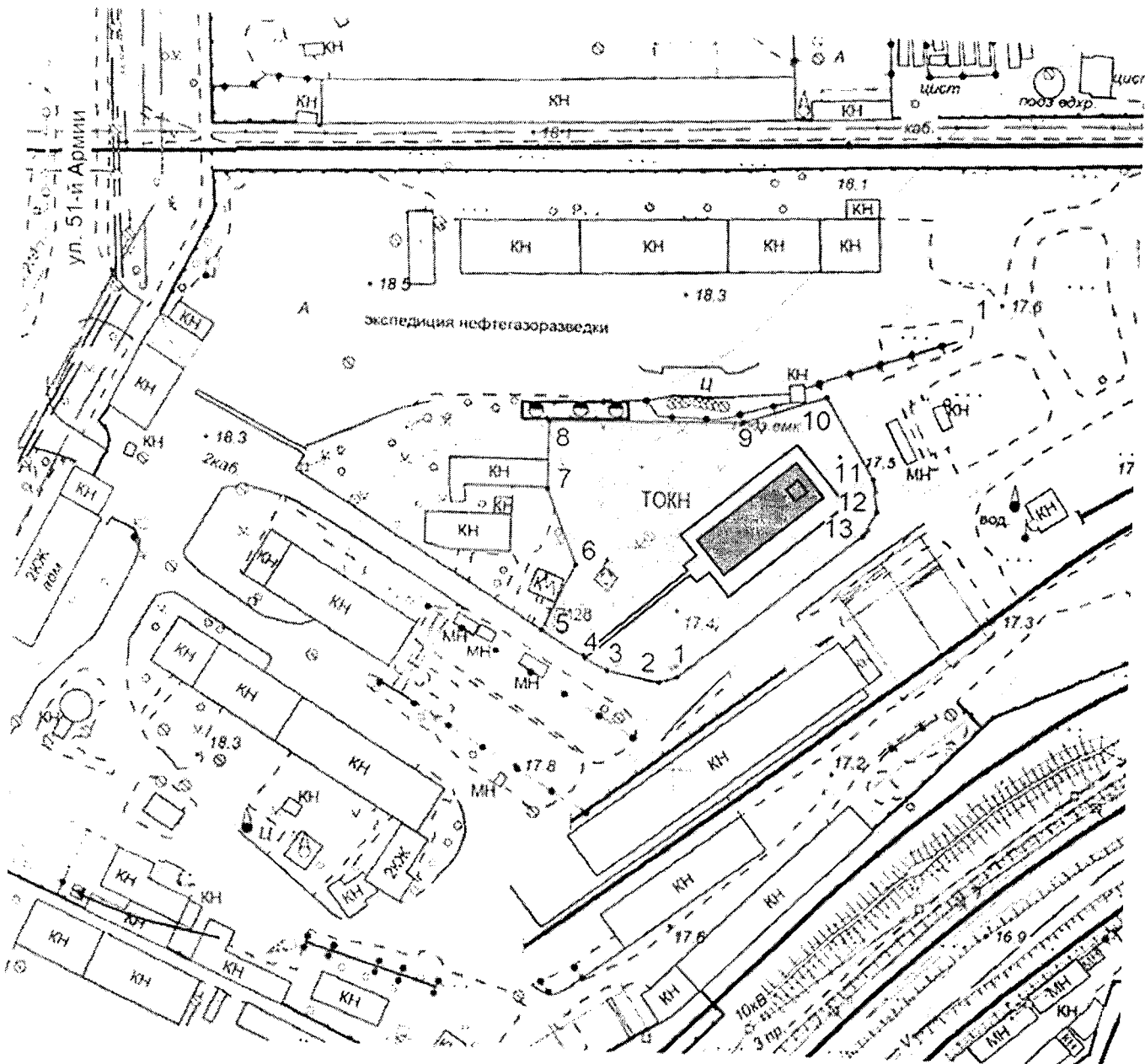
Граница территории объекта культурного наследия проходит частично по территории сквера до границ объектов капитального строительства, внесенных в ЕГРН.

1-2 от точки 1 с южной стороны ОКН до точки 2 на юго-запад по границе сквера;  
2-3 в точке 2 граница поворачивает и идет вдоль границ сквера до точки 3 на северо-запад;  
3-4 от точки 3 до точки 4 граница проходит вдоль границ сквера на северо-запад;  
4-5 от точки 4 до точки 5 граница проходит вдоль границ сквера на северо-запад;  
5-6 в точке 5 граница поворачивает и идет до точки 6 на северо-восток вглубь территории сквера вдоль границ здания;  
6-7 в точке 6 граница поворачивает и идет до точки 7 на северо-запад по территории сквера до границ здания;  
7-8 в точке 7 граница поворачивает и идет до точки 8 на север вдоль границ здания;  
8-9 в точке 8 граница поворачивает и идет до точки 9 на восток параллельно проезду;  
9-10 в точке 9 граница поворачивает и идет до точки 10 на северо-восток до края проезда;  
10-11 в точке 10 граница поворачивает и идет до точки 11 на юго-восток по границе сквера;  
11-12 в точке 11 граница поворачивает и идет до точки 12 на юг по границе сквера;  
12-13 в точке 12 граница поворачивает и идет до точки 13 на юго-запад по границе сквера;  
13-1 от точки 13 граница идет до точки 1 по границе сквера на юго-запад и контур границ территории ОКН смыкается.



### Перечень координат характерных поворотных точек границ территории


Обозначение характерных точек	Координаты, м	
	X	Y
1	5000024.61	4367800.34
2	5000023.14	4367795.86
3	5000025.81	4367782.39
4	5000028.78	4367776.75
5	5000035.54	4367765.50
6	5000052.16	4367773.80
7	5000071.24	4367766.06
8	5000088.78	4367766.06
9	5000089.90	4367815.55
10	5000097.06	4367836.50
11	5000076.12	4367848.75
12	5000067.88	4367849.87
13	5000061.68	4367846.52
1	5000045.24	4367812.93

# Схема границ территории



## УСЛОВНЫЕ ОБОЗНАЧЕНИЯ

-  Объект культурного наследия регионального значения "Братская могила жертв фашистского террора", 1941-1944 годы"
-  Территория ОКН (ТОКН)

 1 Поворотные (характерные) точки границ

#### Режимы

использования земель в границах территории объекта культурного наследия регионального значения «Братская могила жертв фашистского террора», 1941 - 1944 годы, расположенного по адресу: Республика Крым, г. Евпатория, ул. 51-й Армии, 4 (№ п/п 203)

#### **В границах территории запрещается:**

- спос объекта культурного наследия и его элементов;
- строительство новых объектов капитального строительства;
- размещение некапитальных сооружений;
- проведение землеустроительных, земляных, строительных, мелиоративных, хозяйственных и иных работ, не связанных с сохранением памятника и его территории;
- хозяйственная деятельность, ведущая к разрушению, искажению внешнего облика объекта культурного наследия, нарушающая его целостность и создающая угрозу его повреждения, разрушения или уничтожения;
- размещение рекламных конструкций и элементов наружной рекламы;
- прокладка инженерных коммуникаций подземным или наземным способом, не связанных с обеспечением функционирования объекта культурного наследия;
- использование оборудования с повышенными динамическими нагрузками на грунты в зоне их взаимодействия с объектом культурного наследия;
- использованием агрессивных химических веществ и взрыво-пожароопасных технологий;
- осуществление деятельности, приводящей к ослаблению экологической защищенности территории объекта культурного наследия;
- засорение территории объекта культурного наследия бытовыми отходами любого вида и форм.

#### **В границах территории разрешается:**

- проведение работ по сохранению объекта культурного наследия и его территории (реставрация, ремонт, консервация, воссоздание (в случае утраты) в порядке, предусмотренном законодательством Российской Федерации, а также регенерации историко-градостроительной и природной среды объекта культурного наследия по согласованию с уполномоченным органом в области охраны объектов культурного наследия;
- проведение в установленном порядке археологических (полевых) работ;
- хозяйственная деятельность, осуществляемая при проведении работ по сохранению объекта культурного наследия и не создающая угрозы повреждения, разрушения или уничтожения памятника, не нарушающая целостности объекта культурного наследия и его территории по согласованию с уполномоченным органом в области охраны объектов культурного наследия;
- осуществление мероприятий по восстановлению утраченных исторических характеристик и элементов объемно-композиционной структуры памятника в реставрационном режиме на основании результатов историко-культурных исследований и в соответствии с научно-проектной документацией, разработанной согласно требованиям действующего законодательства;
- проведение работ по благоустройству территории памятника;
- обеспечение доступа к объекту культурного наследия;
- обеспечение мер пожарной безопасности;

- размещение информационных материалов, содержащих сведения об объекте культурного наследия;
- проведение мероприятий, посвященных памяти событий Великой Отечественной войны, при условии обеспечения сохранности объекта и его территории;
- осуществление иной деятельности, позволяющей обеспечить эффективное функционирование объекта культурного наследия в современных условиях без ущерба для его сохранности и визуального восприятия.