



РЕСПУБЛИКА КРЫМ
МИНИСТЕРСТВО КУЛЬТУРЫ

ПРИКАЗ

от 29.05. 2024 года

№ 240 - ОКН

г. Симферополь

Об утверждении границ территории, режимов использования земель в границах территории объекта культурного наследия регионального значения «Братская могила жертв фашистского террора (скульпторы В.А. Галочкин, О. Прудкая, архитекторы Н.В. Дашевский, Махиненко, конструктор Дырда)», 1941 - 1942 годы, расположенного по адресу: Республика Крым, г. Евпатория, пр-кт Победы/ул. имени 9-го Мая

В соответствии со статьей 3.1 Федерального закона от 25.06.2002 № 73-ФЗ «Об объектах культурного наследия (памятниках истории и культуры) народов Российской Федерации», пп. 8, 9 «Требований к составлению проектов границ территорий объектов культурного наследия» утверждённых приказом Министерства культуры Российской Федерации от 04.06.2015 № 1745, «Проектом границ территории и зон охраны объекта культурного наследия регионального значения «Братская могила жертв фашистского террора (скульпторы В.А. Галочкин, О. Прудкая, архитекторы Н.В. Дашевский, Махиненко, конструктор Дырда)», 1941 – 1942 годы по адресу: Республика Крым, г. Евпатория, пр-кт Победы/ул. имени 9-го Мая» (№ п/п 204), разработанным ООО «Архитерра»,

ПРИКАЗЫВАЮ:

1. Утвердить прилагаемые:

1.1 Границы территории, режимы использования земель в границах территории объекта культурного наследия регионального значения «Братская могила жертв фашистского террора (скульпторы В.А. Галочкин, О. Прудкая, архитекторы Н.В. Дашевский, Махиненко, конструктор Дырда)», 1941 - 1942 годы, расположенного по адресу: Республика Крым, г. Евпатория, пр-кт Победы/ул. имени 9-го Мая (№ п/п 204) (приложение 1).

1.2 Режимы использования земель в границах территории объекта культурного наследия регионального значения «Братская могила жертв фашистского террора (скульпторы В.А. Галочкин, О. Прудкая, архитекторы

Н.В. Дашевский, Махиненко, конструктор Дырда)», 1941 - 1942 годы, расположенного по адресу: Республика Крым, г. Евпатория, пр-кт Победы/ ул. имени 9-го Мая (№ п/п 204) (приложение 2).


2. Департаменту государственной охраны культурного наследия Министерства культуры Республики Крым (Ростенко А.О.) обеспечить:

- размещение информации, утвержденной пунктом 1 настоящего приказа, в едином государственном реестре объектов культурного наследия (памятников истории и культуры) народов Российской Федерации;
- размещение информации, утвержденной пунктом 1 настоящего приказа, в федеральной государственной информационной системе территориального планирования;
- направление информации в орган кадастрового учета для внесения сведений в Единый государственный реестр недвижимости;
- размещение настоящего приказа в информационно-телекоммуникационной сети «Интернет» и направление его копии в администрацию г. Евпатории Республики Крым для размещения в информационной системе обеспечения градостроительной деятельности.

3. Настоящий приказ вступает в силу с момента его опубликования на официальном сайте Министерства культуры Республики Крым в государственной информационной системе Республики Крым «Портал Правительства Республики Крым» в информационно-телекоммуникационной сети «Интернет».

4. Контроль за исполнением настоящего приказа возложить на заместителя министра - начальника департамента государственной охраны культурного наследия Министерства культуры Республики Крым Ростенко А.О.

Министр



Т.А. Манежина

Границы

территории, режимы использования земель в границах территории объекта культурного наследия регионального значения «Братская могила жертв фашистского террора (скульпторы В.А. Галочкин, О. Прудкая, архитекторы Н.В. Дашевский, Махиненко, конструктор Дырда)», 1941 - 1942 годы, расположенного по адресу: Республика Крым, г. Евпатория, пр-кт Победы/ул. имени 9-го Мая (№ п/п 204)

Текстовое описание границ территории

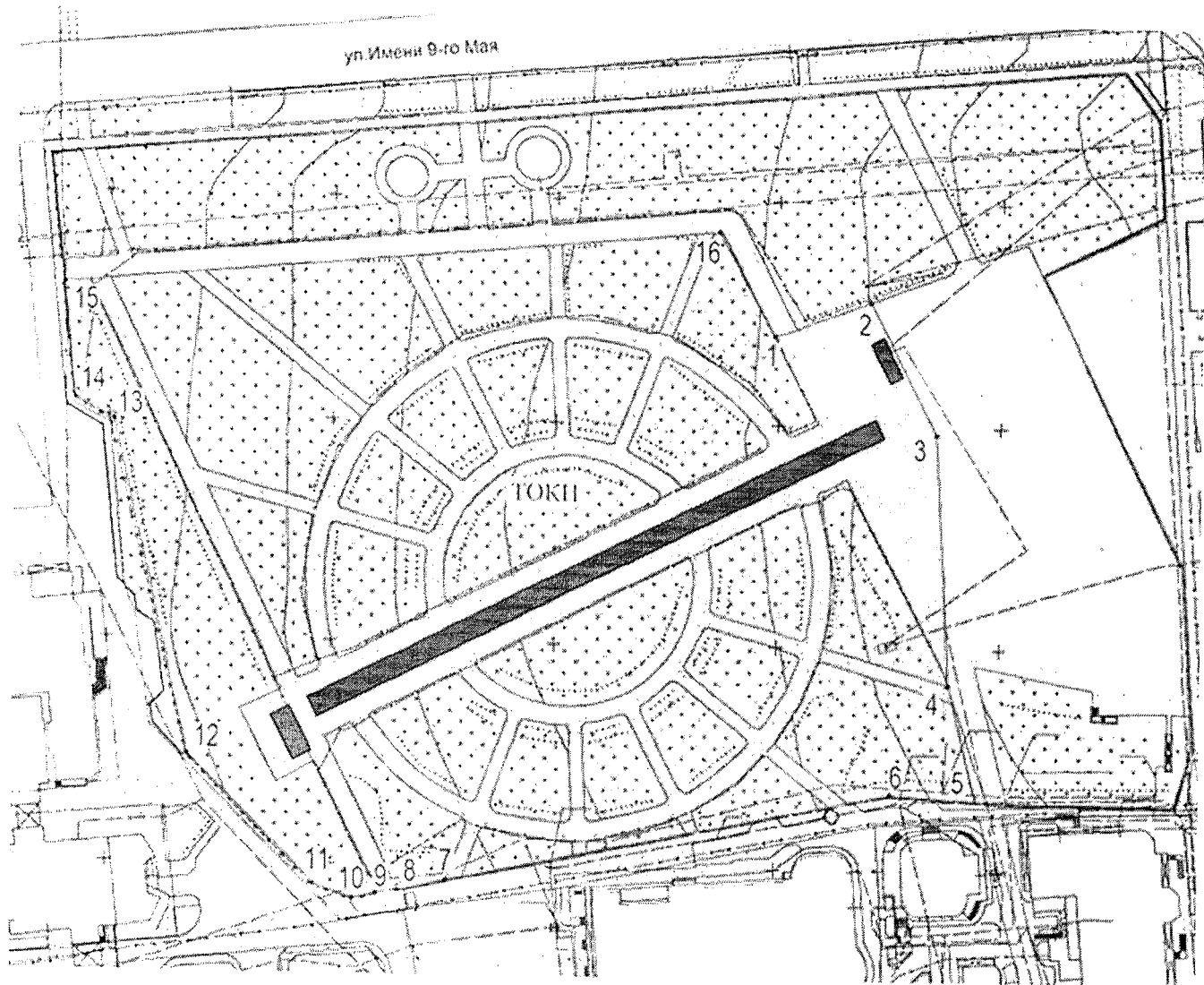
Граница территории объекта культурного наследия проходит с южной и западной стороны по внутреннему краю забора, а северная и западная стороны по внутренней территории мемориального сквера.

- 1-2 от точки 1 до точки 2 вдоль края центральной площади сквера на северо-восток;
- 2-3 в точке 2 граница поворачивает и идет параллельно скульптурной композиции до точки 3 на юго-восток;
- 3-4 от точки 3 до точки 4 граница проходит на юг до края центральной площади сквера;
- 4-5 от точки 4 граница идет до точки 5 на юго-восток до внутреннего края каменного забора сквера;
- 5-6 от точки 5 до точки 6 граница поворачивает и проходит на северо-запад по внутреннему краю забора мемориального сквера;
- 6-7 в точке 6 граница поворачивает и идет до точки 7 вдоль внутреннего края забора мемориального сквера;
- 7-8 от точки 7 до точки 8 граница идет на юго-восток вдоль внутреннего края забора мемориального сквера;
- 8-9 от точки 8 до точки 9 граница идет на юго-восток вдоль, пересекая южный вход в мемориальный сквер;
- 9-10 от точки 9 до точки 10 граница идет на юго-восток вдоль внутреннего края забора мемориального сквера;
- 10-11 в точке 10 граница поворачивает и идет до точки 11 вдоль на северо-запад, вдоль внутреннего края забора мемориального сквера;
- 11-12 от точки 11 граница идет до точки 12 вдоль на северо-запад вдоль внутреннего края забора мемориального сквера;
- 12-13 в точке 12 граница поворачивает и идет до точки 13 вдоль на северо-запад вдоль внутреннего края забора мемориального сквера;
- 13-14 в точке 13 граница поворачивает и идет до точки 14 вдоль на северо-запад, вдоль внутреннего края забора;
- 14-15 от точки 14 граница идет до точки 15 вдоль на север вдоль внутреннего края забора мемориального сквера до западного входа в сквер;
- 15-16 в точке 15 граница поворачивает и идет до точки 16 по внутреннему краю пешеходной дорожки на восток;
- 16-1 в точке 16 граница поворачивает и идет по внутреннему краю пешеходной дорожки на юго-восток до точки 1 и граница территории объекта культурного наследия смыкается.


Перечень координат характерных поворотных точек границ территории

Обозначение характерных точек	Координаты, м	
	X	Y
1	4998819.92	4366449.09
2	4998828.01	4366470.58
3	4998798.29	4366485.63
4	4998742.10	4366488.66
5	4998715.93	4366497.70
6	4998717.32	4366475.78
7	4998696.71	4366376.21
8	4998694.33	4366365.53
9	4998693.49	4366360.59
10	4998692.33	4366355.33
11	4998695.65	4366346.54
12	4998724.33	4366318.42
13	4998798.94	4366301.09
14	4998803.71	4366292.23
15	4998829.50	4366289.65
16	4998843.10	4366436.40
1	4998819.92	4366449.09


Схема границ территории




УСЛОВНЫЕ ОБОЗНАЧЕНИЯ

 Объект культурного наследия регионального значения
«Братская могила жертв фашистского террора
(скульпторы В. А. Галочкин, О. Прудкая, архитекторы
Н. В. Дашевский, Махиненко, конструктор Дырда»,
1941-1942 годы»

 Территория ОКН (ТОКН)

 Поворотные (характерные) точки границ



Режимы

использования земель в границах территории объекта культурного наследия регионального значения «Братская могила жертв фашистского террора (скульпторы В.А. Галочкин, О. Прудкая, архитекторы Н.В. Дашевский, Махиненко, конструктор Дырда)», 1941 - 1942 годы, расположенного по адресу: Республика Крым, г. Евпатория, пр-кт Победы/ул. имени 9-го Мая (№ п/п 204)

В границах территории запрещается:

- снос объекта культурного наследия и его элементов;
- строительство новых объектов капитального строительства;
- размещение некапитальных сооружений;
- проведение землеустроительных, земляных, строительных, мелиоративных, хозяйственных и иных работ, не связанных с сохранением памятника и его территории;
- хозяйственная деятельность, ведущая к разрушению, искажению внешнего облика объекта культурного наследия, нарушающая его целостность и создающая угрозу его повреждения, разрушения или уничтожения;
- размещение рекламных конструкций и элементов наружной рекламы;
- прокладка инженерных коммуникаций надземным или наземным способом, не связанных с обеспечением функционирования объекта культурного наследия;
- использование оборудования с повышенными динамическими нагрузками на грунты в зоне их взаимодействия с объектом культурного наследия;
- использование агрессивных химических веществ и взрыво-пожароопасных технологий;
- осуществление деятельности, приводящей к ослаблению экологической защищённости территории объекта культурного наследия;
- засорение территории объекта культурного наследия бытовыми отходами любого вида и форм.

В границах территории разрешается:

- проведение работ по сохранению объекта культурного наследия и его территории (реставрация, ремонт, консервация, воссоздание (в случае утраты) в порядке, предусмотренном законодательством Российской Федерации, а также регенерации историко-градостроительной и природной среды объекта культурного наследия по согласованию с уполномоченным органом в области охраны объектов культурного наследия;
- проведение в установленном порядке археологических (полевых) работ;
- хозяйственная деятельность, осуществляемая при проведении работ по сохранению объекта культурного наследия и не создающая угрозы повреждения, разрушения или уничтожения памятника, не нарушающая целостности объекта культурного наследия и его территории по согласованию с уполномоченным органом в области охраны объектов культурного наследия;
- осуществление мероприятий по восстановлению утраченных исторических характеристик и элементов объемно-композиционной структуры памятника в реставрационном режиме на основании результатов историко-культурных исследований и в соответствии с научно-проектной документацией, разработанной согласно требованиям действующего законодательства;
- проведение работ по благоустройству территории;

- озеленение – разбивка газонов и цветников, сохранение ценных пород деревьев и посадка новых, санация озеленения (уход, обрезка сухих веток, удаление самосева, борьба с вредителями, вырубка деревьев, угрожающих падением);
 - организация ночной подсветки объекта культурного наследия на основании специальных проектов;
 - установка малых архитектурных форм;
 - организация пешеходных дорожек, обеспечивающих беспрепятственный подход к объекту культурного наследия, использование в покрытии пешеходных зон натуральных материалов (камень, гранит, гравийная смесь) или имитирующих их (тротуарная плитка) с организацией водоотведения;
 - устройство пандусов и других приспособлений, обеспечивающих передвижение маломобильных групп населения;
- обеспечение доступа к объекту культурного наследия;
 - обеспечение мер пожарной безопасности;
 - размещение информационных стендов и табличек, содержащих сведения об объекте культурного наследия памятных знаков, иной историко-культурной информации;
 - размещение и реконструкция инженерных систем, необходимых для функционирования и благоустройства объекта культурного наследия;
 - проведение мероприятий, посвященных памяти героических событий Великой Отечественной войны, при условии обеспечения сохранности объекта и его территории.
 - осуществление иной деятельности, позволяющей обеспечить эффективное функционирование объекта культурного наследия в современных условиях без ущерба для его сохранности и визуального восприятия.