



РЕСПУБЛИКА КРЫМ
МИНИСТЕРСТВО КУЛЬТУРЫ

ПРИКАЗ

от 04.07.2024 года

№ 335-ОКМ

г. Симферополь

О включении выявленного объекта культурного наследия «Кладбище участников Крымской войны 1853–1856 годов», середина XIX века, расположенного по адресу: Республика Крым, г. Бахчисарай, ул. Пушкина, в единый государственный реестр объектов культурного наследия (памятников истории и культуры) народов Российской Федерации в качестве объекта культурного наследия регионального значения и утверждении границ территории объекта культурного наследия регионального значения

В соответствии с п. 5 ст. 3.1, ст. 18 Федерального закона от 25.06.2002 № 73-ФЗ «Об объектах культурного наследия (памятниках истории и культуры) народов Российской Федерации», актом государственной историко-культурной экспертизы, обосновывающим принятие решения о включении выявленного объекта культурного наследия в единый государственный реестр (памятников истории и культуры народов Российской Федерации (положительное заключение), подготовленным аттестованным экспертом по проведению государственной историко-культурной экспертизы Хливнюком А.В., проектной документацией «Проект границ территории объекта культурного наследия «Старое Бахчисарайское кладбище», XIX век – начало XX века, по адресу: Республика Крым, г. Бахчисарай, ул. Пушкина», разработанной ГБУ РК «Научно-исследовательский центр крымоведения и охраны культурного наследия Республики Крым», протоколом заседания Научно-методического совета по культурному наследию при Министерстве культуры Республики Крым от 14.12.2023 № 31-23

ПРИКАЗЫВАЮ:

1. Включить выявленный объект культурного наследия «Кладбище участников Крымской войны 1853–1856 годов», середина XIX века, расположенного по адресу: Республика Крым, г. Бахчисарай, ул. Пушкина, в единый государственный реестр объектов культурного наследия (памятников истории и культуры) народов Российской Федерации в качестве объекта культурного наследия регионального значения с наименованием – «Старое Бахчисарайское кладбище», время возникновения – XIX век – начало XX века, местоположение – Республика Крым, г. Бахчисарай, ул. Пушкина, вид – достопримечательное место.

2. Утвердить границы территории объекта культурного наследия регионального значения «Старое Бахчисарайское кладбище», XIX век – начало XX века, расположенного по адресу: Республика Крым, г. Бахчисарай, ул. Пушкина, согласно приложению 1 к настоящему приказу.

3. Департаменту государственной охраны культурного наследия Министерства культуры Республики Крым (Ростенко А.О.) обеспечить:

– размещение настоящего приказа в едином государственном реестре объектов культурного наследия (памятников истории и культуры) народов Российской Федерации;

– размещение информации, утвержденной п. 2 и п. 3 настоящего приказа, в федеральной государственной информационной системе территориального планирования;

– направление информации, утвержденной п. 2 и п. 3 настоящего приказа, в Государственный комитет по государственной регистрации и кадастру Республики Крым для внесения сведений в Единый государственный реестр недвижимости;

– размещение настоящего приказа в информационно-телекоммуникационной сети «Интернет» и направление его копии в администрацию г. Бахчисарай Республики Крым для размещения в информационной системе обеспечения градостроительной деятельности.


4. Признать утратившим силу приказ Министерства культуры Республики Крым от 18.10.2022 № 615-ОКН «О включении объекта, обладающего признаками объекта культурного наследия, в перечень выявленных объектов культурного наследия Республики Крым».

5. Настоящий приказ вступает в силу с момента его опубликования на официальном сайте Министерства культуры Республики Крым в государственной информационной системе Республики Крым «Портал Правительства Республики Крым» в информационно-телекоммуникационной сети «Интернет».

6. Контроль за исполнением настоящего приказа возложить

на заместителя министра культуры Республики Крым – начальника департамента государственной охраны культурного наследия Министерства культуры Республики Крым Ростенко А.О.

Министр



Т.А. Манежина

Согласовано:


Заместитель министра – начальник
департамента государственной охраны
культурного наследия

Начальник управления


Начальник управления

Заведующий отделом

Заведующий отделом



А.О. Ростенко



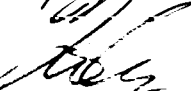
Е.С. Сурдукова



О.С. Павлов



Л.В. Сафонова



А.Ю. Зяблоза

Границы территории объекта культурного наследия регионального значения «Старое Бахчисарайское кладбище», XIX век – начало XX века, расположенного по адресу: Республика Крым, г. Бахчисарай, ул. Пушкина

Текстовое описание границ территории объекта культурного наследия от точки 1 на восток по границе земельного участка с кадастровым номером 90:01:010104:11263 до точки 2 (расстояние между точками 33,84 м);
от точки 2 на восток по границе земельного участка с кадастровым номером 90:01:010104:11263 до точки 3 (расстояние между точками 22,93 м);
от точки 3 на восток по границе земельного участка с кадастровым номером 90:01:010104:11263 до точки 4 (расстояние между точками 12,01 м);
от точки 4 на юго-восток по границе земельного участка с кадастровым номером 90:01:010104:11263 до точки 5 (расстояние между точками 42,19 м);
от точки 5 на юго-восток по границе земельного участка с кадастровым номером 90:01:010104:11263 до точки 6 (расстояние между точками 13,61 м);
от точки 6 на восток по границе земельного участка с кадастровым номером 90:01:010104:11263 до точки 7 (расстояние между точками 18,26 м);
от точки 7 на северо-восток по границе земельного участка с кадастровым номером 90:01:010104:11263 до точки 8 (расстояние между точками 19,94 м);
от точки 8 на северо-восток по границе земельного участка с кадастровым номером 90:01:010104:11263 до точки 9 (расстояние между точками 11,65 м);
от точки 9 на северо-восток по границе земельного участка с кадастровым номером 90:01:010104:11263 до точки 10 (расстояние между точками 24,60 м);
от точки 10 на северо-восток по границе земельного участка с кадастровым номером 90:01:010104:11263 до точки 11 (расстояние между точками 19,72 м);
от точки 11 на юг по границе земельного участка с кадастровым номером 90:01:010104:11263 до точки 12 (расстояние между точками 5,81 м);
от точки 12 на юг по границе территории объекта культурного наследия регионального значения «Братская могила русских воинов, погибших в годы Крымской войны, и часовня Архангела Михаила», 1854–1856 годы, 1895 год до точки 13 (расстояние между точками 1,07 м);
от точки 13 на юго-восток по границе территории объекта культурного наследия регионального значения «Братская могила русских воинов, погибших в годы Крымской войны, и часовня Архангела Михаила», 1854–1856 годы, 1895 год до точки 14 (расстояние между точками 18,51 м);

от точки 14 на юг по границе территории объекта культурного наследия регионального значения «Братская могила русских воинов, погибших в годы Крымской войны, и часовня Архангела Михаила», 1854–1856 годы, 1895 год до точки 15 (расстояние между точками 18,83 м);

от точки 15 на юг по границе земельного участка с кадастровым номером 90:01:010104:11263 до точки 16 (расстояние между точками 7,55 м);

от точки 16 на запад по границе земельного участка с кадастровым номером 90:01:010104:11263 до точки 17 (расстояние между точками 120,06 м);

от точки 17 на северо-запад по границе земельного участка с кадастровым номером 90:01:010104:11263 до точки 18 (расстояние между точками 57,27 м);

от точки 18 на запад по границе земельного участка с кадастровым номером 90:01:010104:11263 до точки 19 (расстояние между точками 25,43 м);

от точки 19 на север по границе земельного участка с кадастровым номером 90:01:010104:11263 до точки 20 (расстояние между точками 3,55 м);

от точки 20 на запад по границе земельного участка с кадастровым номером 90:01:010104:11263 до точки 21 (расстояние между точками 12,30 м);

от точки 21 на север по границе земельного участка с кадастровым номером 90:01:010104:11263 до точки 22 (расстояние между точками 12,13 м);

от точки 22 на запад по границе земельного участка с кадастровым номером 90:01:010104:11263 до точки 23 (расстояние между точками 5,52 м);

от точки 23 на север по границе земельного участка с кадастровым номером 90:01:010104:11263 в исходную точку 1, замыкая контур (расстояние между точками 6,11 м).

Перечень координат характерных (поворотных) точек границ территории объекта культурного наследия

| Поворотные (характерные) точки | Координаты характерных точек в местной системе координат (СК-63, зона 5) | |
|--------------------------------------|---|------------|
| | X | Y |
| 1 | 4949616.37 | 5172017.12 |
| 2 | 4949618.76 | 5172050.88 |
| 3 | 4949623.71 | 5172073.27 |
| 4 | 4949623.49 | 5172085.28 |
| 5 | 4949611.67 | 5172125.78 |
| 6 | 4949604.88 | 5172137.57 |
| 7 | 4949605.98 | 5172155.80 |
| 8 | 4949612.82 | 5172174.53 |
| 9 | 4949616.13 | 5172185.70 |
| 10 | 4949621.63 | 5172209.68 |
| 11 | 4949625.80 | 5172228.95 |
| 12 | 4949620.11 | 5172230.14 |

| | | |
|----|------------|------------|
| 13 | 4949619.08 | 5172230.42 |
| 14 | 4949601.54 | 5172236.33 |
| 15 | 4949582.71 | 5172236.33 |
| 16 | 4949575.20 | 5172237.10 |
| 17 | 4949582.07 | 5172117.24 |
| 18 | 4949596.05 | 5172061.70 |
| 19 | 4949596.85 | 5172036.28 |
| 20 | 4949600.36 | 5172035.74 |
| 21 | 4949598.47 | 5172023.59 |
| 22 | 4949610.51 | 5172022.09 |
| 23 | 4949610.28 | 5172016.57 |
| 1 | 4949616.37 | 5172017.12 |

Площадь территории объекта культурного наследия – 6795,2 кв. м.

Схема границ территории объекта культурного наследия регионального значения «Старое Бахчисарайское кладбище», XIX век – начало XX века, расположенного по адресу: Республика Крым, г. Бахчисарай, ул. Пушкина

