



**РЕСПУБЛИКА КРЫМ  
МИНИСТЕРСТВО КУЛЬТУРЫ**

---

**ПРИКАЗ**

от 22.08. 2024 года

№ 418-ОКН

г. Симферополь

*Об утверждении границ территории, режимов использования земель в границах территории объекта культурного наследия регионального значения «Могила Героя Советского Союза К.Г. Висовина», 1944 год, расположенного по адресу: Республика Крым, г. Бахчисарай, ул. Речная, 133*

В соответствии со статьей 3.1 Федерального закона от 25.06.2002 № 73-ФЗ «Об объектах культурного наследия (памятниках истории и культуры) народов Российской Федерации», пп. 8, 9 «Требований к составлению проектов границ территорий объектов культурного наследия» утверждённых приказом Министерства культуры Российской Федерации от 04.06.2015 № 1745, «Проектом границ территории объекта культурного наследия регионального значения «Могила Героя Советского Союза К.Г. Висовина», 1944 год по адресу: Республика Крым, г. Бахчисарай, ул. Речная, 133 (№ п/п 1088), разработанным ИП Кожичева А.В.,

**ПРИКАЗЫВАЮ:**

1. Утвердить прилагаемые:

1.1 Границы территории объекта культурного наследия регионального значения «Могила Героя Советского Союза К.Г. Висовина», 1944 год, расположенного по адресу: Республика Крым, г. Бахчисарай, ул. Речная, 133 (№ п/п 1088) (приложение 1).

1.2 Режимы использования земель в границах территории объекта культурного наследия регионального значения «Могила Героя Советского Союза К.Г. Висовина», 1944 год, расположенного по адресу: Республика Крым, г. Бахчисарай, ул. Речная, 133 (№ п/п 1088) (приложение 2).


2. Департаменту государственной охраны культурного наследия Министерства культуры Республики Крым (Ростенко А.О.) обеспечить:

- размещение информации, утвержденной пунктом 1 настоящего приказа, в едином государственном реестре объектов культурного наследия (памятников истории и культуры) народов Российской Федерации;
- размещение информации, утвержденной пунктом 1 настоящего приказа, в федеральной государственной информационной системе территориального планирования;
- направление информации в орган кадастрового учета для внесения сведений в Единый государственный реестр недвижимости;
- размещение настоящего приказа в информационно-телекоммуникационной сети «Интернет» и направление его копии в администрацию г. Бахчисарая Республики Крым для размещения в информационной системе обеспечения градостроительной деятельности.

3. Настоящий приказ вступает в силу с момента его опубликования на официальном сайте Министерства культуры Республики Крым в государственной информационной системе Республики Крым «Портал Правительства Республики Крым» в информационно-телекоммуникационной сети «Интернет».

4. Контроль за исполнением настоящего приказа возложить на заместителя министра - начальника департамента государственной охраны культурного наследия Министерства культуры Республики Крым Ростенко А.О.

**Первый заместитель министра**



**О.В. Бурова**

Приложение 1  
к приказу Министерства культуры  
Республики Крым  
от «22» 08. 2024 № 418-ОКН

Границы

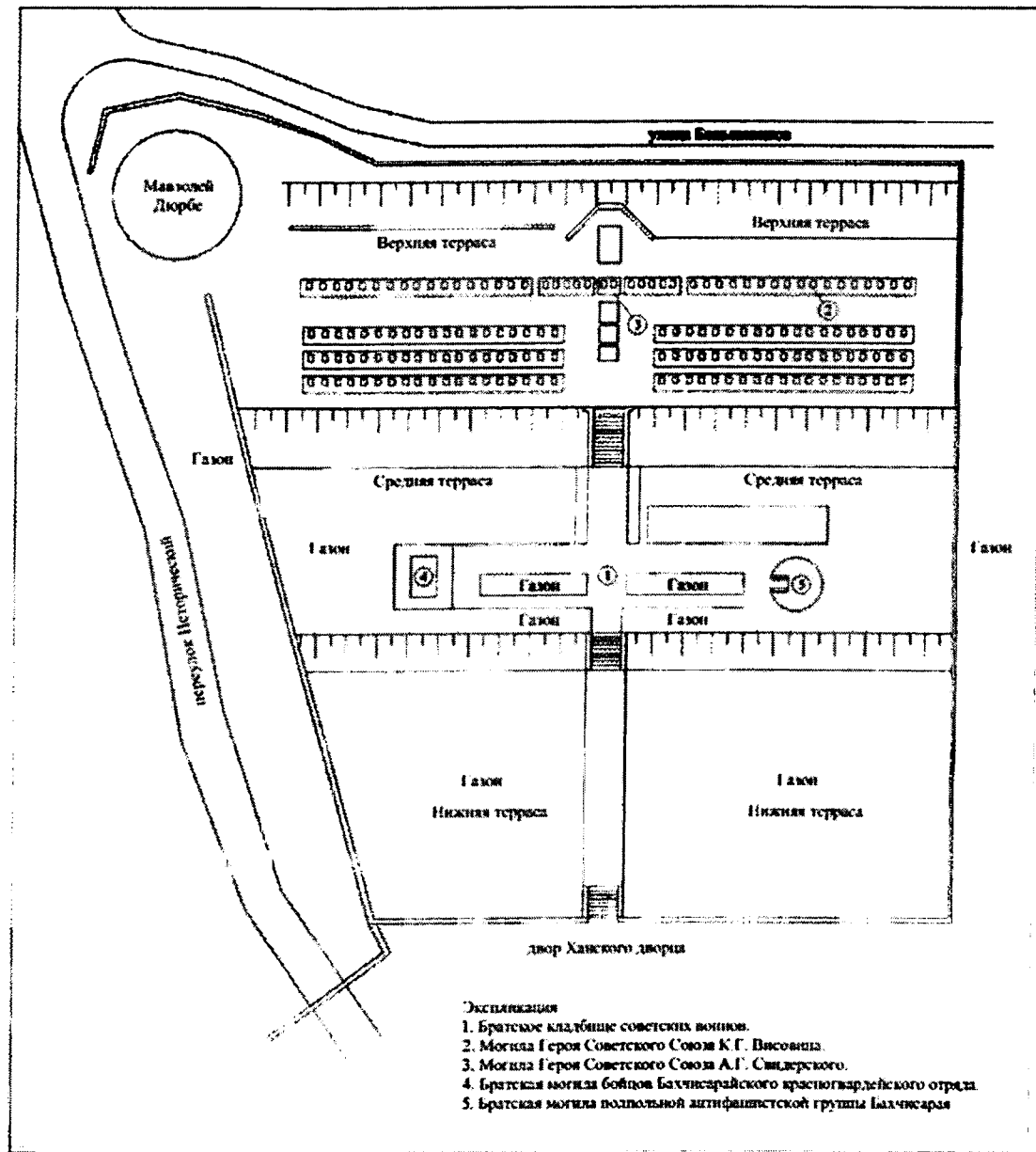
территории объекта культурного наследия регионального значения «Могила Героя Советского Союза К.Г. Висовина», 1944 год, расположенного по адресу: Республика Крым, г. Бахчисарай, ул. Речная, 133 (№ п/п 1088)

**Текстовое описание границ территории**

- от точки 1, расположенной на северо-западном углу земельного участка в северном направлении по контуру участка с поворотами, до точки 2 – 3,13 м;
- от точки 2 на северо-восток до точки 3 – 2,67 м;
- от точки 3 на юго-запад до точки 4 – 3,13 мм;
- от точки 4 до точки 1 - до начальной точки 1 – по контуру

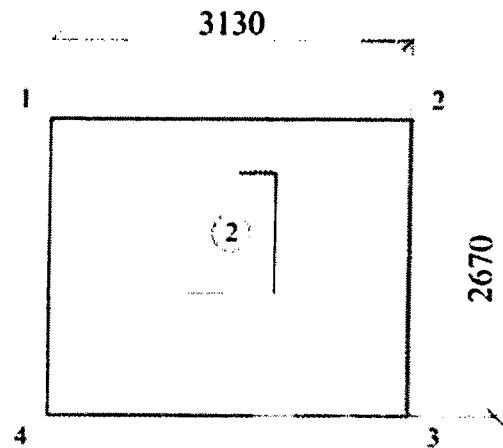
**Перечень координат характерных поворотных точек границ территории**

Обозначение границ территории культурного наследия: ТОКН			
Обозначение характерных точек границ	Координаты		Горизонтальное проложение (S), м
	X, м	Y, м	
1	4980738.23	5229576.28	3,13
2	4980738.07	5229579.41	2,67
3	4980735.40	5229579.27	3,13
4	4980735.56	5229576.15	2,67
1	4980738.23	5229576.28	



**Объяснение**

1. Братское кладбище советских воинов.
2. Могила Героя Советского Союза К.Г. Високина.
3. Могила Героя Советского Союза А.Г. Свищевского.
4. Братская могила бойцов Балхисарайского красногвардейского отряда.
5. Братская могила подпольной антифашистской группы Балхисарая.



**Условные обозначения**

- ② - Объект культурного наследия
- - Граница территории ОКН
- 1 - Характерная точка границы ТОКН и её номер

Схема границ территории

#### Режимы

использования земель в границах территории объекта культурного наследия регионального значения «Могила Героя Советского Союза К.Г. Висовина», 1944 год, расположенного по адресу: Республика Крым, г. Бахчисарай, ул. Речная, 133 (№ п/п 1088)

#### **В границах территории запрещается:**

- снос объекта культурного наследия и его элементов;
- строительство новых объектов капитального строительства;
- размещение некапитальных сооружений;
- проведение землеустроительных, земляных, строительных, мелиоративных, хозяйственных и иных работ, не связанных с сохранением памятника и его территории;
- хозяйственная деятельность, ведущая к разрушению, искажению внешнего облика объекта культурного наследия, нарушающая его целостность и создающая угрозу его повреждения, разрушения или уничтожения;
- прокладка инженерных коммуникаций надземным или наземным способом;
- прокладка инженерных коммуникаций подземным способом, не связанных с обеспечением функционирования объекта культурного наследия;
- создание разрушающих вибрационных нагрузок динамическим воздействием на грунты в зоне их взаимодействия с объектом культурного наследия;
- засорение территории объекта культурного наследия бытовыми отходами любого вида и форм.

#### **В границах территории разрешается:**

- проведение работ по сохранению объекта культурного наследия и его территории (реставрация, ремонт, консервация, воссоздание (в случае утраты) в порядке, предусмотренном законодательством Российской Федерации, а также регенерации историко-градостроительной и природной среды объекта культурного наследия по согласованию с уполномоченным органом в области охраны объектов культурного наследия;
- проведение в установленном порядке археологических (полевых) работ;
- хозяйственная деятельность, осуществляемая при проведении работ по сохранению объекта культурного наследия и не создающая угрозы повреждения, разрушения или уничтожения памятника, не нарушающая целостности объекта культурного наследия и его территории по согласованию с уполномоченным органом в области охраны объектов культурного наследия;
- проведение работ по озеленению и благоустройству территории памятника;
- обеспечение доступа к объекту культурного наследия;
- обеспечение мер пожарной безопасности.