



РЕСПУБЛИКА КРЫМ
МИНИСТЕРСТВО КУЛЬТУРЫ

ПРИКАЗ

от 05 11 24 года

№ 862-ОКИ

г. Симферополь

О включении выявленного объекта культурного наследия «Могила партизанки А.К. Макаровой», 1945 г., расположенного по адресу: Республика Крым, г. Симферополь, Старорусское кладбище, в единый государственный реестр объектов культурного наследия (памятников истории и культуры) народов Российской Федерации в качестве объекта культурного наследия регионального значения и утверждении границ территории, режимов использования земель в границах территории объекта культурного наследия регионального значения

В соответствии с п. 5 ст. 3.1, ст. 18 Федерального закона от 25.06.2002 № 73-ФЗ «Об объектах культурного наследия (памятниках истории и культуры) народов Российской Федерации», актом государственной историко-культурной экспертизы, обосновывающим принятие решения о включении выявленного объекта культурного наследия в единый государственный реестр (памятников истории и культуры народов Российской Федерации (положительное заключение), подготовленным аттестованным экспертом по проведению государственной историко-культурной экспертизы Хливнюком А.В., проектной документацией «Проект границ территории объекта культурного наследия регионального значения «Могила партизанки А.К. Макаровой», 1945 г., расположенного по адресу: Республика Крым, г. Симферополь, Старорусское кладбище», разработанной ГБУ РК «Научно-исследовательский центр крымоведения и охраны культурного наследия Республики Крым», протоколом заседания Научно-методического совета по культурному наследию при Министерстве культуры Республики Крым от 08.08.2024 № 18-24

ПРИКАЗЫВАЮ:

1. Включить выявленный объект культурного наследия «Могила партизанки А.К. Макаровой», 1945 г., расположенный по адресу: Республика Крым, г. Симферополь, Старорусское кладбище, в единый государственный реестр объектов культурного наследия (памятников истории и культуры) народов Российской Федерации в качестве объекта культурного наследия регионального значения с наименованием – «Могила партизанки А.К. Макаровой», датировка – 1945 год, местоположение – Республика Крым, г. Симферополь, Старорусское кладбище, вид – памятник.

2. Утвердить границы территории объекта культурного наследия регионального значения «Могила партизанки А.К. Макаровой», 1945 год, расположенного по адресу: Республика Крым, г. Симферополь, Старорусское кладбище, согласно приложению 1 к настоящему приказу.

3. Утвердить режимы использования земель в границах территории объекта культурного наследия регионального значения «Могила партизанки А.К. Макаровой», 1945 год, расположенного по адресу: Республика Крым, г. Симферополь, Старорусское кладбище, согласно приложению 2 к настоящему приказу.

4. Департаменту государственной охраны культурного наследия Министерства культуры Республики Крым (Ростенко А.О.) обеспечить:

- размещение настоящего приказа в едином государственном реестре объектов культурного наследия (памятников истории и культуры) народов Российской Федерации;

- размещение информации, утвержденной п. 2 и п. 3 настоящего приказа, в федеральной государственной информационной системе территориального планирования;

- направление информации, утвержденной п. 2 и п. 3 настоящего приказа, в Государственный комитет по государственной регистрации и кадастру Республики Крым для внесения сведений в Единый государственный реестр недвижимости;


- размещение настоящего приказа в информационно-телекоммуникационной сети «Интернет» и направление его копии в администрацию г. Симферополь Республики Крым для размещения в информационной системе обеспечения градостроительной деятельности.

5. Признать утратившим силу приказ Министерства культуры Республики Крым от 12.10.2023 № 439-ОКН «О включении объекта, обладающего признаками объекта культурного наследия, «Могила партизанки А.К. Макаровой», 1945 г., расположенного по адресу: Республика Крым, г. Симферополь, Старорусское кладбище, в перечень выявленных объектов культурного наследия Республики Крым».

6. Настоящий приказ вступает в силу с момента его опубликования на официальном сайте Министерства культуры Республики Крым в государственной информационной системе Республики Крым «Портал Правительства Республики Крым» в информационно-телекоммуникационной сети «Интернет».

7. Контроль за исполнением настоящего приказа возложить на заместителя министра культуры Республики Крым – начальника департамента государственной охраны культурного наследия Министерства культуры Республики Крым Ростенко А.О.


Министр



Т.А. Манежина

Согласовано:

Заместитель министра – начальник
департамента государственной охраны
культурного наследия




А.О. Ростенко

Заместитель начальника департамента



А.В. Жаворонков

Начальник управления



Е.С. Сурдукова

Заведующий отделом



Л.В. Сафонова

Заведующий отделом



А.Ю. Зяблова

Приложение 1

к приказу Министерства культуры

Республики Крым

от «05» 11 2024 № 662-ДМН

Границы территории объекта культурного наследия регионального значения
«Могила партизанки А.К. Макаровой», 1945 год, расположенного по адресу:
Республика Крым, г. Симферополь, Старорусское кладбище

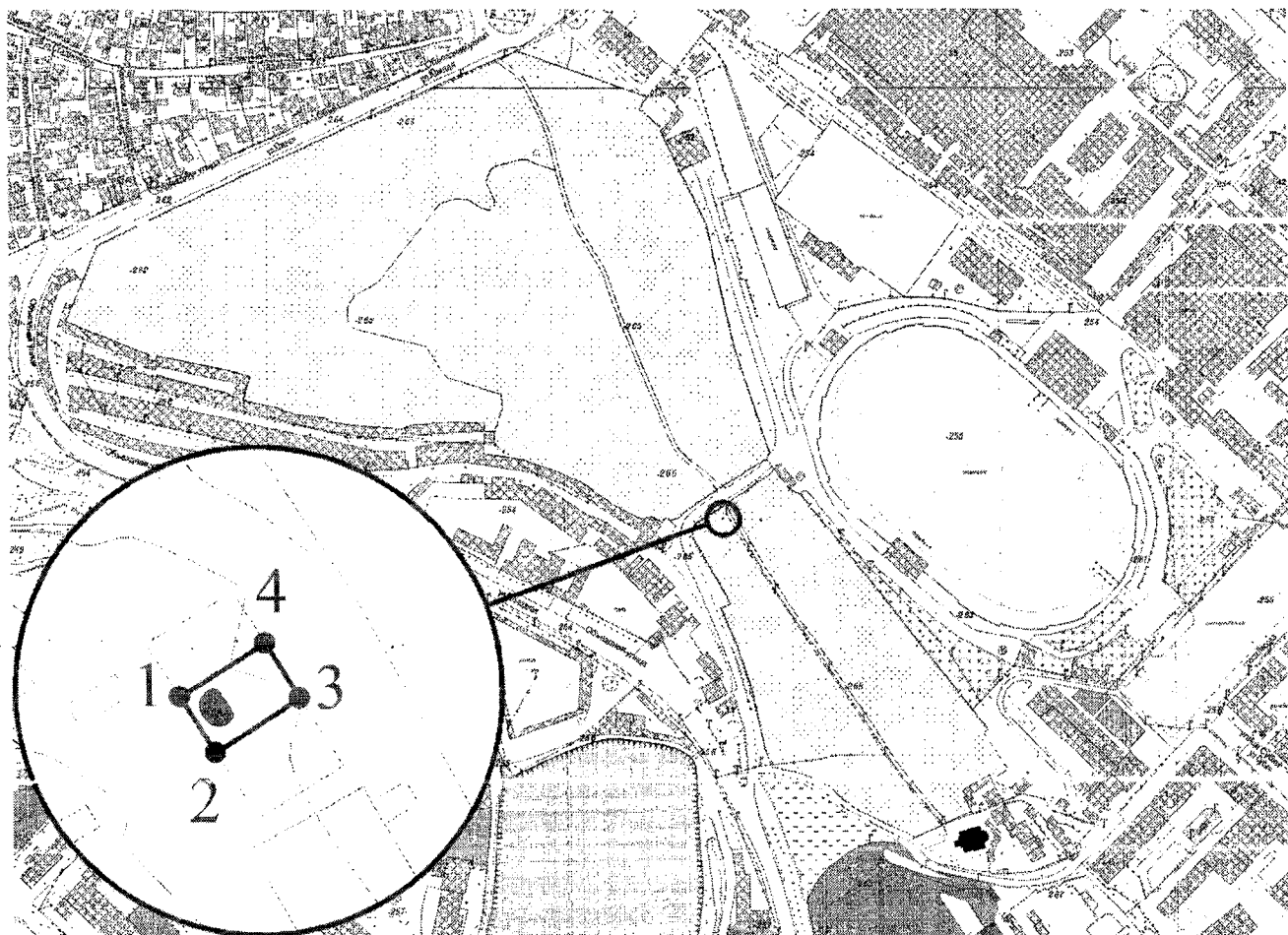
Текстовое описание границ территории объекта культурного наследия
от точки 1 на юго-восток до точки 2 (расстояние между точками – 1,81 м);
от точки 2 на северо-восток вдоль ограждения соседнего захоронения
до точки 3 (расстояние между точками – 2,80 м);
от точки 3 на северо-запад до точки 4 (расстояние между точками – 1,80 м);
от точки 4 на юго-запад вдоль ограждения соседнего захоронения
в исходную точку 1, замыкая контур (расстояние между точками – 2,83 м).

Перечень координат характерных (поворотных) точек границ территории
объекта культурного наследия

Обозначение (номер) характерной точки	Координаты характерных точек в местной системе координат (СК-63, зона 5)	
	X	Y
1	4970491.13	5188632.00
2	4970489.60	5188632.96
3	4970491.06	5188635.35
4	4970492.59	5188634.42
1	4970491.13	5188632.00

Площадь территории объекта культурного наследия – 5,1 кв. м.

Схема границ территории объекта культурного наследия регионального значения «Могила партизанки А.К. Макаровой», 1945 год, расположенного по адресу: Республика Крым, г. Симферополь, Старорусское кладбище



Приложение 2

к приказу Министерства культуры

Республики Крым

от «05» 11 2024 № 662-ОКН

Режимы использования земель в границах территории объекта культурного наследия регионального значения «Могила партизанки А.К. Макаровой», 1945 год, расположенного по адресу: Республика Крым, г. Симферополь, Старорусское кладбище

В границах территории объекта культурного наследия разрешается:

- 1) проведение научно-исследовательских, изыскательских, научно-проектных и ремонтно-реставрационных работ, направленных на обеспечение физической сохранности памятника, в том числе по консервации, ремонту, реставрации, приспособлению для современного использования с соблюдением требований Федерального закона от 25.06.2002 № 73-ФЗ «Об объектах культурного наследия (памятниках истории и культуры) народов Российской Федерации» (далее – Федеральный закон);
- 2) выявление и восстановление утраченных частей и элементов памятника на основании историко-культурных исследований;
- 3) проведение работ по благоустройству территории памятника;
- 4) хозяйственная деятельность, не противоречащая требованиям обеспечения сохранности памятника, позволяющая обеспечить функционирование памятника в современных условиях.

В границах территории объекта культурного наследия запрещается:

- 1) снос, разрушение памятника;
- 2) проведение земляных, строительных, мелиоративных и иных работ, в том числе связанных с динамическим и вибрационным воздействием на конструкции памятника, за исключением работ по сохранению объекта культурного наследия или его отдельных элементов, сохранению историко-градостроительной или природной среды объекта культурного наследия;
- 3) строительство на территории памятника объектов капитального строительства, увеличение объемно-пространственных характеристик, существующих на территории памятника объектов капитального строительства;
- 4) производство работ по сохранению памятника, в том числе связанных с реставрацией и приспособлением, без соблюдения требований Федерального закона;

5) распространение на территории памятника наружной рекламы (за исключением случаев, предусмотренных Федеральным законом);

6) хозяйственная деятельность, нарушающая целостность памятника, его территории или создающая угрозу их повреждения, разрушения или уничтожения;

7) изменение гидрогеологических и экологических условий, необходимых для обеспечения сохранности памятника;

8) засорение территории бытовыми и промышленными отходами любого вида и форм.