



**РЕСПУБЛИКА КРЫМ
МИНИСТЕРСТВО КУЛЬТУРЫ**

ПРИКАЗ

от **15.11.2024** года

№ *692-ОКН*

г. Симферополь

Об утверждении границ территории, режимов использования земель в границах территории объекта культурного наследия регионального значения «Памятник архитектору Н.П. Краснову», XX век, расположенного по адресу: Республика Крым, г. Ялта, на пересечении набережной имени В.И. Ленина и улицы Екатерининская

В соответствии со статьей 3.1 Федерального закона от 25.06.2002 № 73-ФЗ «Об объектах культурного наследия (памятниках истории и культуры) народов Российской Федерации», п.п. 8, 9 «Требований к составлению проектов границ территорий объектов культурного наследия», утверждённых приказом Министерства культуры Российской Федерации от 04.06.2015 № 1745, «Проектом границ территории объекта культурного наследия регионального значения «Памятник архитектору Н.П. Краснову», XX век, расположенного по адресу: Республика Крым, г. Ялта, на пересечении набережной имени В.И. Ленина и улицы Екатерининская (№ п/п 799), разработанным ИП Рудницкий Д.В.,

ПРИКАЗЫВАЮ:

1. Утвердить прилагаемые:

1.1 Границы территории объекта культурного наследия регионального значения «Памятник архитектору Н.П. Краснову», XX век, расположенного по адресу: Республика Крым, г. Ялта, на пересечении набережной имени В.И. Ленина и улицы Екатерининская (№ п/п 799) (приложение 1).

1.2 Режимы использования земель в границах территории объекта культурного наследия регионального значения «Памятник архитектору Н.П. Краснову», XX век, расположенного по адресу: Республика Крым, г. Ялта, на пересечении набережной имени В.И. Ленина и улицы Екатерининская (№ п/п 799) (приложение 2).


2. Департаменту государственной охраны культурного наследия Министерства культуры Республики Крым (Ростенко А.О.) обеспечить:

- размещение информации, утвержденной пунктом 1 настоящего приказа, в едином государственном реестре объектов культурного наследия (памятников истории и культуры) народов Российской Федерации;
- размещение информации, утвержденной пунктом 1 настоящего приказа, в федеральной государственной информационной системе территориального планирования;
- направление информации в орган кадастрового учета для внесения сведений в Единый государственный реестр недвижимости;
- размещение настоящего приказа в информационно-телекоммуникационной сети «Интернет» и направление его копии в администрацию г. Ялты Республики Крым для размещения в информационной системе обеспечения градостроительной деятельности.

3. Настоящий приказ вступает в силу с момента его опубликования на официальном сайте Министерства культуры Республики Крым в государственной информационной системе Республики Крым «Портал Правительства Республики Крым» в информационно-телекоммуникационной сети «Интернет».

4. Контроль за исполнением настоящего приказа возложить на заместителя министра - начальника департамента государственной охраны культурного наследия Министерства культуры Республики Крым Ростенко А.О.

Министр



Т.А. Манежина

Согласовано:

Заместитель министра –
начальник департамента
государственной охраны
культурного наследия


Заместитель начальника департамента

Начальник управления

Заведующий отделом

Заведующий отделом

Главный специалист



А.О. Ростенко



А.В. Жаворонков



О.С. Павлов



Я.А. Швалюк



Л.В. Сафонова



П.М. Креков

Приложение 1
к приказу Министерства культуры
Республики Крым
от « 15 » 11 2024 № 692 - ОКН

Границы

территории объекта культурного наследия регионального значения «Памятник архитектору Н.П. Краснову», XX век, расположенного по адресу: Республика Крым, г. Ялта, на пересечении набережной имени В.И. Ленина и улицы Екатерининская (№ п/п 799)

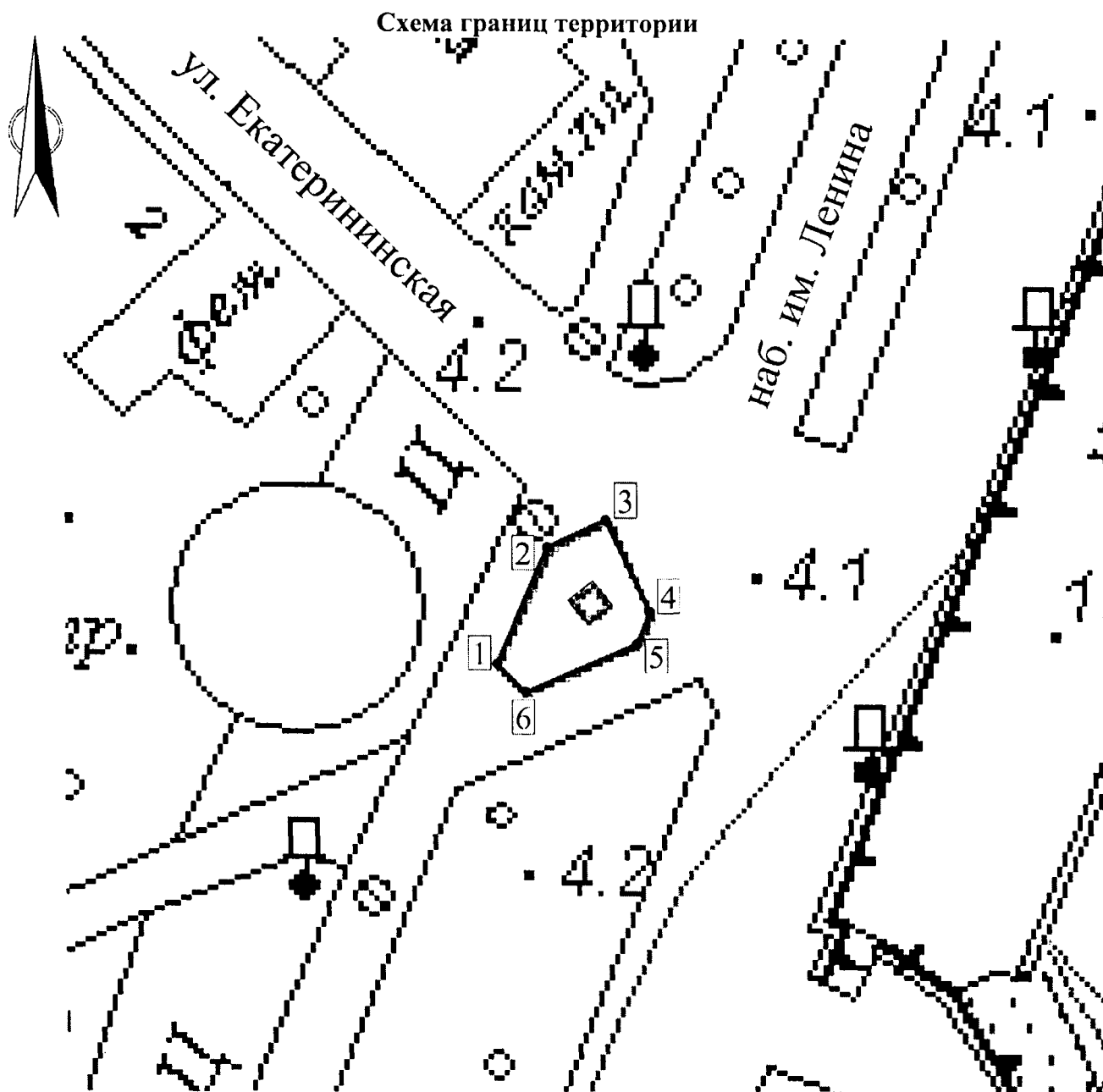
Текстовое описание границ территории

Границы территории объекта культурного наследия устанавливаются согласно плану границ территории объекта культурного наследия по линиям, обозначенным цифрами и проходят:

- от точки 1 на север вдоль подиума до точки 2 (расстояние 1-2 = 8,8 м);
- от точки 2 на северо-восток вдоль подиума до точки 3 (расстояние 2-3 = 4,1 м);
- от точки 3 на юго-восток вдоль подиума до точки 4 (расстояние 3-4 = 6,6 м);
- от точки 4 на юг вдоль подиума до точки 5 (расстояние 4-5 = 2,3 м);
- от точки 5 на юго-запад вдоль подиума до точки 6 (расстояние 5-6 = 7,7 м);
- от точки 6 на северо-запад вдоль подиума в исходную точку 1, замыкая контур (расстояние 6-1 = 2,2 м).

Перечень координат характерных поворотных точек границ территории

Обозначение (номер) характерной точки	Координаты характерных точек в местной системе координат (СК-63, зона 5)	
	X	Y
1	4920119.96	5193785.88
2	4920128.04	5193789.31
3	4920129.54	5193793.14
4	4920123.35	5193795.55
5	4920121.27	5193794.62
6	4920118.42	5193787.42
1	4920119.96	5193785.88



Условные обозначения:

1, 2, 3... Номера характерных (поворотных) точек



Границы территории ОКН



ОКН «Памятник архитектору Н.П. Краснову», XX век, расположенный по адресу: Республика Крым, г. Ялта, на пересечении набережной имени В.И. Ленина и улицы Екатерининская

Режимы

использования земель в границах территории объекта культурного наследия регионального значения «Памятник архитектору Н.П. Краснову», XX век, расположенного по адресу: Республика Крым, г. Ялта, на пересечении набережной имени В.И. Ленина и улицы Екатерининская (№ п/п 799)

В границах территории запрещается:

- снос, разрушение памятника;
- строительство на территории памятника объектов капитального строительства;
- проведение земляных, строительных, мелиоративных, хозяйственных и иных работ, не связанных с сохранением памятника и его территории;
- хозяйственная деятельность, нарушающая целостность памятника, его территории или создающая угрозу их повреждения, разрушения или уничтожения;
- засорение территории бытовыми и промышленными отходами любого вида и форм;
- прокладка транспортных коммуникаций, инженерных сетей (теплотрасс, газопроводов, электрокабеля, линий телефонной связи и др.) надземным способом, через территорию памятника и нарушающих гидрологический режим территории, кроме временных, необходимых для проведения работ по сохранению объекта культурного наследия;
- размещение любых рекламных конструкций на памятнике и на территории памятника.

В границах территории разрешается:

- проведение работ по сохранению объекта культурного наследия и его территории (реставрация, ремонт, консервация, воссоздание (в случае утраты), приспособление памятника для современного использования) в порядке, предусмотренном законодательством Российской Федерации, по согласованию с уполномоченным органом в области охраны объектов культурного наследия;
- хозяйственная деятельность (в том числе реконструкция дорожных и инженерных коммуникаций), осуществляемая при проведении работ по сохранению объекта культурного наследия и не создающая угрозы повреждения, разрушения или уничтожения памятника, не нарушающая целостности объекта культурного наследия и его территории по согласованию с уполномоченным органом в области охраны объектов культурного наследия;
- реконструкция, ремонт и устройство сетей и оборудования инженерно-технического обеспечения с целью обеспечения функционирования объекта культурного наследия и окружающей исторической градостроительной среды согласно современному функциональному назначению, при условии отсутствия необратимых последствий от производимых работ на элементы и характеристики, составляющие предмет охраны объекта культурного наследия;
- прокладка, ремонт, реконструкция подземных инженерных коммуникаций с последующей рекультивацией нарушенных участков;
- проведение работ по озеленению и благоустройству территории, производимых, в том числе с применением методов реставрации, направленных на формирование наиболее близкого к историческому восприятию объекта культурного наследия;
- обеспечение мер пожарной безопасности.