



ПРАВИТЕЛЬСТВО СЕВАСТОПОЛЯ

ПОСТАНОВЛЕНИЕ

«01» 11. 2018

№ 722-ПП

Об утверждении паспортов туристского маршрута активного отдыха города Севастополя «Большая Севастопольская тропа»

В соответствии с Уставом города Севастополя, Законом города Севастополя от 30.04.2014 № 5-ЗС «О Правительстве Севастополя», постановлением Правительства Севастополя от 07.11.2016 № 1050-ПП «Об утверждении государственной программы города Севастополя «Развитие культуры и туризма города Севастополя на 2017–2022 годы», постановлением Правительства Севастополя от 17.05.2018 № 300-ПП «Об утверждении Перечня дополнительных участков туристского маршрута «Большая Севастопольская тропа» Правительство Севастополя **постановляет:**

1. Утвердить паспорт туристского маршрута активного отдыха города Севастополя «Большая Севастопольская тропа» «Остановка «Алсу» – с. Оборонное» (приложение № 1).

2. Утвердить паспорт туристского маршрута активного отдыха города Севастополя «Большая Севастопольская тропа» «Остановка «Алсу» – хребет Муркум-Улле – м/о «Торопова дача» (приложение № 2).

3. Утвердить паспорт туристского маршрута активного отдыха города Севастополя «Большая Севастопольская тропа» «Остановка «Алсу» (м/о «Торопова дача») – остановка «Тыловое» (приложение № 3).

4. Утвердить паспорт туристского маршрута активного отдыха города Севастополя «Большая Севастопольская тропа» «Турстоянка «Алсу» – развилка укрепления Сарджик» (приложение № 4).

5. Утвердить паспорт туристского маршрута активного отдыха города Севастополя «Большая Севастопольская тропа» «Остановка «Алсу» – Чоргунская башня (Черноречье)» (приложение № 5).

004694

6. Утвердить паспорт туристского маршрута активного отдыха города Севастополя «Большая Севастопольская тропа» «Балаклава (ул. Благодатная) – г. Аскети» (приложение № 6).

7. Утвердить паспорт туристского маршрута активного отдыха города Севастополя «Большая Севастопольская тропа» «Остановка «Ласпи» – с. Орлиное» (приложение № 7).

8. Утвердить паспорт туристского маршрута активного отдыха города Севастополя «Большая Севастопольская тропа» «Остановка «мыс Сарыч» – скалы Тышлар» (приложение № 8).

9. Утвердить паспорт туристского маршрута активного отдыха города Севастополя «Большая Севастопольская тропа» «Скельская поляна – Чертова лестница» (приложение № 9).

10. Утвердить паспорт туристского маршрута активного отдыха города Севастополя «Большая Севастопольская тропа» «Скельская поляна – пещера Узунджа» (приложение № 10).

11. Настоящее постановление вступает в силу по истечении десяти дней после дня его официального опубликования.

12. Контроль за исполнением настоящего постановления возложить на заместителя Губернатора – Председателя Правительства Севастополя Кривова Ю.И.

Губернатор города Севастополя




Д.В. Овсянников

Приложение № 1
УТВЕРЖДЕН
постановлением
Правительства Севастополя
от 01.11.2018 № 722-П/П

**Паспорт туристского маршрута
активного отдыха города Севастополя
«Большая Севастопольская тропа»
«Остановка «Алсу» – с. Оборонное»**


Согласовано

Начальник Главного управления
культуры города Севастополя



Н.И. Краснолицкий

Директор Департамента общественной
безопасности города Севастополя



В.В. Татарчук

Начальник Главного управления
природных ресурсов и экологии
города Севастополя



С.Ю. Самойлов

СЕВАСТОПОЛЬ
2018

**Паспорт туристского маршрута
активного отдыха города Севастополя
«Большая Севастопольская тропа»
«Остановка «Алсу» – с. Оборонное»**

Паспорт трассы маршрута

Наименование:

Маршрут активного отдыха «Остановка «Алсу» – с. Оборонное».

Трасса маршрута: «остановка «Алсу» (17-й км Ялтинского шоссе) – Сухая речка – гора Орта-Кая – источник Ионна Предтечи – хребет Каядес – с. Оборонное».

Вид туризма: хайкинг, трекинг, скайраннинг, трейлраннинг.

Протяженность: 5,6 км. Продолжительность: 1,5 – 3 часа.

Число туристов в одной группе: 15 человек.

Период эксплуатации маршрута: круглогодично.

Паспорт составлен: 07 апреля 2018 г.

Паспорт согласован с:

1. Главным управлением культуры города Севастополя.
2. Департаментом общественной безопасности города Севастополя.
3. Главным управлением природных ресурсов и экологии города Севастополя.

План прохождения трассы туристского маршрута:

День пути	Участок трассы	Протяженность, км	Способ передвижения
1	«Остановка «Алсу» – с. Оборонное»	5,6	пеший

**Подробное описание туристского маршрута
активного отдыха города Севастополя
«Большая Севастопольская тропа»
«Остановка «Алсу» – с. Оборонное»**

1. Название организации, разработавшей маршрут:

Государственное автономное учреждение города Севастополя «Центр развития туризма».

2. Название маршрута активного отдыха:

Маршрут «Большая Севастопольская тропа»
«Остановка «Алсу» – с. Оборонное».

3. Общие сведения о маршруте:

3.1. Протяженность: 5,6 км.

3.2. Ходовое время: 1,5 – 3 часа:

1,5 часа – при скорости до 4,5 км/ч (отличный уровень физической подготовки, быстрая ходьба с суммарной продолжительностью остановок до 15 минут); 3 часа – при средней скорости от 2,5 км/ч (активная ходьба с остановками для осмотра достопримечательностей, любования видами и одной остановкой на 20 минут для отдыха (в сумме – 45 минут).

3.3. Перепад высот. Суммарный набор высоты составляет 320 м при движении от остановки «Алсу» через хребет Каядес до села Оборонное и 230 м при движении от села Оборонное до остановки «Алсу» через хребет Каядес.

3.4. Виды активного туризма, реализуемые на маршруте:

- **пешие прогулки** – несложные прогулки в рамках радиальных выходов из точек транспортной доступности (**хайкинг**) или полное прохождение участка маршрута с максимальным набором препятствий (**треккинг**);

- **пешеходные походы** – прохождение нескольких участков или всего маршрута с ночевками в специально отведенных для этого местах;

- **скайраннинг** – бег по горной местности для спортсменов в качестве подготовки к участию в официальных соревнованиях по данной дисциплине (например, «Вертикальный километр»);

- **трейлраннинг** – кроссовый бег по сложному рельефу – перспективный вид спорта, набирающий популярность.

Маршрут на отдельных участках также проходит по участкам грунтовых дорог, где возможны маршруты с использованием велосипедов (как в случае с прохождением участка грунтовой дороги от села Оборонное до подъема на хребет Каядес).

3.5. Ограничения использования.

На большей части маршрута ограничены или запрещены следующие формы туристской активности (это отражено на мнемонике навигационных знаков и навигационных указателей):

- верховая езда;
- езда на квадроциклах;
- маунтинбайк;
- внедорожная езда.

На участке прохождения маршрута по территории рекреационной зоны государственного природного ландшафтного заказника регионального значения «Байдарский» действуют ограничения, связанные с режимом особой охраны заказника, определенные в Положении, утвержденном постановлением Правительства Севастополя от 29.04.2016 № 408-ПП «Об утверждении Положения о государственном природном ландшафтном заказнике регионального значения «Байдарский».

3.6. Познавательная ценность маршрута.

Экология. Маршрут проходит по горно-лесной зоне Севастополя, в том числе реликтовым можжевельным редколесьям. Часть маршрута проходит по рекреационной зоне государственного природного ландшафтного заказника регионального значения «Байдарский».

Геология. Различные виды пород: разлом Сухореченского каньона, скальные выступы.

Ботаника. Охраняемые растения, эндемики, опасные растения. Всего около 300 видов.

История. 2 (два) объекта исторического показа: средневековая крепость-исар, памятник Великой Отечественной войны.

Культовые. 2 (два) источника имени святых. Раскопки монастырских построек средневекового периода.

Познавательная ценность маршрута и краткое научное описание в приложении № 1.

3.7. Сезон (рекомендуемое время прохождения). Круглогодично.

3.8. Целевая аудитория маршрута. Любители активного отдыха с хорошей и средней физической подготовкой. При средней физической подготовке рекомендуется проходить подъемы на маршруте со снижением темпа и отдыхом.

3.9. Количество объектов туристского показа – 6, в т.ч.:

- видовые (смотровые площадки) – 2;
- исторические – 2;
- экологические (геологические) – 2.

№	Наименование объекта туристского показа	Координаты
1	Смотровая площадка на горе Орта-Кая	N 44°30'53" E 33°40'38"
2	Источник Иоанна Предтечи	N 44°30'51" E 33°39'55"
3	Раскопки средневекового монастыря	N 44°30'53" E 33°39'54"
4	Смотровая площадка на хребте Каядес	N 44°30'47" E 33°39'49"
5	Руины Камара-исар, памятный знак Великой Отечественной войны, смотровая площадка (радиально 400 м)	N 44°30'22" E 33°39'10"
6	Источник святого Пантелеймона	N 44°30'58" E 33°38'58"

4. GPS-трек маршрута.

<https://www.gpsies.com/map.do?fileId=qaoxvpxsqdwzcgxn>

5. Картографические материалы (приложение № 2).

6. Показатели рекреационных нагрузок.

В соответствии с нормами антропогенной нагрузки, установленными Правительством Севастополя.

7. Оборудование маршрута:

7.1. Навигационные знаки и указатели.

Подробная информация по точкам установки представлена в таблице (приложение № 3).

7.2. Перспективное оборудование маршрута.

Оборудование	Устройства	Кол-во	Расположение	Координаты
Санитарное	туалет и мусорные баки	2	остановка «Алсу»	N 44°31'00" E 33°41'03"
			за остановкой в с. Оборонное	N 44°31'09" E 33°39'04"
	мусорные баки	1	ниже источника Иоанна Предтечи	N 44°30'54" E 33°39'56"
Информационное	навигационные указатели	8	остановка «Алсу» – хребет Каядес – с. Оборонное	согласно приложению № 3
	навигационные знаки (таблички)	118		

Оборудование	Устройства	Кол-во	Расположение	Координаты
	большие информационные стенды	2	остановка «Алсу»	N 44°31'00" E 33°41'03"
			остановка в с. Оборонное	N 44°31'09" E 33°39'06"
	стенды объектов туристического показа	6	остановка «Алсу» – хребет Каядес – с. Оборонное	согласно таблице п. 3.9.
Инженерное	гравийная подсыпка мест с грязью	1	участки общей протяженностью до 100 м	N 44°30'32" E 33°39'22"
	оборудованный родник	3	оборудованный родник в русле Сухой речки	N 44°30'55" E 33°40'59"
			источник Иоанна Предтечи	N 44°30'51" E 33°39'55"
			источник святого Пантелеймона	N 44°30'58" E 33°38'58"
Архитектурное	дождевые навесы	3	у родников	
	скамейки	12	остановка «Алсу» – с. Оборонное	

Оборудование данных объектов производится по дополнительному согласованию с Главным управлением природных ресурсов и экологии города Севастополя (Севприроднадзор).

8. Метеорологические условия.

Не рекомендуется прохождение маршрута:

- в темное время суток;
- во время дождя, снега;
- в период штормового предупреждения;
- во время сильного тумана.

Рекомендации по одежде, обуви и верхней одежде согласно сезону (времени посещения).

9. Предупреждения.

Опасности	Период
Иксодовые клещи	март–октябрь
Ясенец голостолбиковый (неопалимая купина)	май–июль
Солнечный, тепловой удары	май–сентябрь
Переохлаждение	ноябрь–март

Приложение № 1

к паспорту туристского маршрута
активного отдыха города Севастополя
«Большая Севастопольская тропа»
«Остановка «Алсу» – с. Оборонное»

1. Общая информация

Рассматриваемый маршрут начинается от остановки «Алсу». Маршрут пересекает Сухую речку и поднимается на хребет Орта-Кая (крымско-татарский «средняя скала»). Подъем проходит по террасированному склону, заросшему низкорослым лесом. Деревья не образуют густых зарослей, поэтому маршрут отличается легкой проходимостью. Далее через можжевельниковое редколесье маршрут выходит на вершину хребта. Отсюда открываются виды на каньон Сухой речки и водоем в районе Тороповой дачи. С противоположной стороны открывается вид на Гасфортовское водохранилище. Далее тропа идет по вершине гребня в направлении вышек мобильной связи. После пересечения дороги, следующей из села Оборонное (бывш. Камара), тропа выходит к источнику усекновения главы Иоанна Предтечи. От источника по лесной тропе и просеке подъем идет к вершине горы Аю-Кая. На горе и находятся остатки средневекового укрепления Камара-исар. С вершины можно наблюдать всю долину Золотой Балки вплоть до Инкермана. На конечном участке маршрута тропа выведет к селу Оборонное.

2. Геология

Каньонообразная долина Сухой речки отличается сложным геологическим строением. Река проложила себе путь по тектоническому разлому, углубив и расширив его силой своего течения. Несмотря на внешнюю плотность, известняки хорошо поддаются размыву и растворению в воде. Небольшое русло изобилует ваннами, скальными уступами и водопадами, иногда река «проваливается» в поноры – подрусловые карстовые полости. С севера и юга каньон окружают низкогорья. Южный склон каньона и прилегающие высоты, по которым пролегает маршрут, представляют собой интересное тектоническое образование – куполовидную складку (Сухореченский антиклинорий). Боковые части складки сложены чередующимися толщами массивных светло-серых и розоватых известняков, что создает причудливый орнамент в местах выхода горных пород.

3. Климат и воды

Климатически район прохождения маршрута находится на границе между южнобережным приморским и гераклеийским предгорным

климатами. Горный рельеф влияет на формирование микроклимата, значительно отличающегося даже на небольших расстояниях. В низинах застаивается холодный влажный воздух, понижая температуру воздуха зимой и принося прохладу летом. На хребтах и вершинах может быть ветрено. В целом, климат мягкий с теплой и влажной зимой и жарким и сухим летом.

Маршрут пересекает русло реки Сухой – крупнейшего левого притока реки Черной. Общая длина реки составляет около 12 км при средней ширине 3–5 м. Обычно река не представляет серьезную преграду для пешехода: пересечь ее можно по многочисленным поваленным деревьям, камням, бродам и сооруженным мостикам. Однако в дождливую погоду при паводках уровень воды в реке резко увеличивается. Именно дожди и в меньшей степени снег формируют питание Сухой речки в течение года. В засушливый период река практически полностью пересыхает, что отражает ее название. Лишь в местах впадения небольших родников на коротких участках сохраняется течение воды. На реке созданы пруды – Тороповский (верхний и нижний) и Гасфортовский.

На маршруте имеются родники: источник Иоанна Предтечи и источник святого Пантелеймона.

4. Флора и фауна

Район представляет собой типичное предгорье с чередованием хребтов и понижений, и вместе с ними – лиственных и хвойных лесов, сосновых лесопосадок, редколесий и открытых полей, используемых и заброшенных сельхозугодий. Вдоль Сухой речки произрастают пойменные леса – они имеют доступ к влаге весь год, закрыты склонами от порывов ветра и отличаются видовым богатством и разнообразием. Возле русла реки можно увидеть хвои и папоротники. По склонам в теплый период года цветут многочисленные цветы, в том числе занесенные в Красную книгу Севастополя и России: ятрышники (орхидеи), подснежники, крокусы и др.

На маршруте можно встретить зайца, лисицу, если повезет, то и понаблюдать за косулей. В прудах водится пресноводная рыба.

5. История

Маршрут изобилует историческими памятниками различных эпох. На окраине села Оборонное (бывш. Камары) в раннем средневековье существовало поселение, населенное, как предполагается, представителями древнего германского народа готов. На вершине горы Аю-Кая находятся руины крепости Камара-исар. Высота сохранившихся стен не превышает 2,5 м. Визуально можно определить наличие башни-донжона, колодца и въездных ворот. Археологические изыскания проводились достаточно давно, письменные источники, в которых упоминалось укрепление, практически отсутствуют, потому остается лишь предполагать, что крепость

возникла в V–VII вв. как укрепленный опорный пункт Византии в Крыму. В XIII–XIV вв. вершину занимал уже замок местного феодала, возможно находившегося в вассальной зависимости от владетелей княжества Феодоро. Позднее крепость захватили генуэзцы, а свое существование она прекратила после турецкого разгрома в 1475 году. В годы Крымской войны в селе Камара стояли подразделения французской кавалерии, с горы Аю-Кая можно было наблюдать за ходом Балаклавского сражения. В 1941 году склоны горы укрепили оборонительными сооружениями, следы которых кое-где видны и поныне. Весной 1944 года вершина стала наблюдательным пунктом Приморской армии, в честь этого факта установлена памятная табличка.

6. Экология

Часть маршрута проходит по ООПТ – рекреационной зоне государственного природного ландшафтного заказника регионального значения «Байдарский».

На территории заказника установлен режим особой охраны, определенный Положением о государственном природном ландшафтном заказнике регионального значения «Байдарский», утвержденным постановлением Правительства Севастополя от 29.04.2016 № 408-ПП «Об утверждении Положения о государственном природном ландшафтном заказнике регионального значения «Байдарский».

Рекреационные зоны: к ним относятся земли, расположенные на территории лесных участков, не вошедшие в состав зон строго ограниченного пользования. В них запрещается:

1) строительство, не связанное с охраной заказника и не соответствующее функциональному назначению выделенной территории, за исключением случаев, указанных в постановлении Правительства Севастополя от 29.04.2016 № 408-ПП «Об утверждении Положения о государственном природном ландшафтном заказнике регионального значения «Байдарский»;

2) проведение мелиоративных и других работ (кроме посадки леса на эродирующих склонах), которые могут привести к ухудшению гидрологического режима и нарушению естественного лесного покрова;

3) нарушение почвенного покрова, изъятие грунта, распашка земель (за исключением ранее выделенных участков лесной охраны, проведения мероприятий по ограничению распространения пожаров, ликвидации последствий стихийного или техногенного бедствия, проведения работ по лесовосстановлению и проведения биотехнических мероприятий, связанных с ведением охотничьего хозяйства в квартале № 57 выделе 18, квартале № 30 выделах 8, 27, 28, квартале № 59 выделах 18, 20, 22, квартале № 62 выделах 3, 5, 8 Орлиновского лесничества, квартале № 55 выделе 38, квартале № 48 выделе 25 Чернореченского лесничества, квартале № 41 выделе 12 Терновского лесничества согласно Лесохозяйственному регламенту);

4) нарушение травяного покрова (за исключением участков, отведенных под сенокосы, и проведение мероприятий по ограничению распространения пожаров);

5) снос и повреждение отдельных деревьев и кустарников, проведение любых видов рубок (за исключением сплошных санитарных рубок, в случае гибели лесных насаждений, выборочных санитарных рубок или ликвидации захламленности, которые проводятся по заключениям лесопатологов и согласовываются с исполнительным органом государственной власти города Севастополя, уполномоченным в сфере организации, охраны и функционирования особо охраняемых природных территорий, а также рубок ухода, кроме проходных);

6) разработка полезных ископаемых, разрушение геологических обнажений, ведение взрывных работ;

7) сбор охраняемых видов растений и грибов, занесенных в Красную книгу Российской Федерации и Красную книгу города Севастополя;

8) применение химических средств борьбы с вредителями и болезнями, за исключением ситуаций, когда существует угроза уничтожения охраняемого природного комплекса (осуществляется при наличии научного обоснования и согласования с исполнительным органом государственной власти города Севастополя, уполномоченным в сфере организации, охраны и функционирования особо охраняемых природных территорий);

9) хранение всех видов ядохимикатов;

10) выпас и прогон скота, устройство птичников;

11) добывание и использование объектов животного мира, за исключением охотничьих ресурсов и водных биологических ресурсов;

12) разорение жилья животных;

13) интродукция (заселение, введение, переселение, выпуск) новых видов растений и животных без согласования с исполнительным органом государственной власти города Севастополя, уполномоченным в сфере организации, охраны и функционирования особо охраняемых природных территорий;

14) устройство свалок, замусоривание и загрязнение отходами, в том числе сбросы сточных вод;

15) самовольное оборудование троп и мест отдыха, устройство туристических стоянок и лагерей, разведение костров, стоянка транспорта в не отведенных для этих целей местах;

16) другие виды пользования природными ресурсами, приводящие к нарушению природных процессов и явлений или создающие угрозу вредного влияния на охраняемые природные комплексы и объекты.

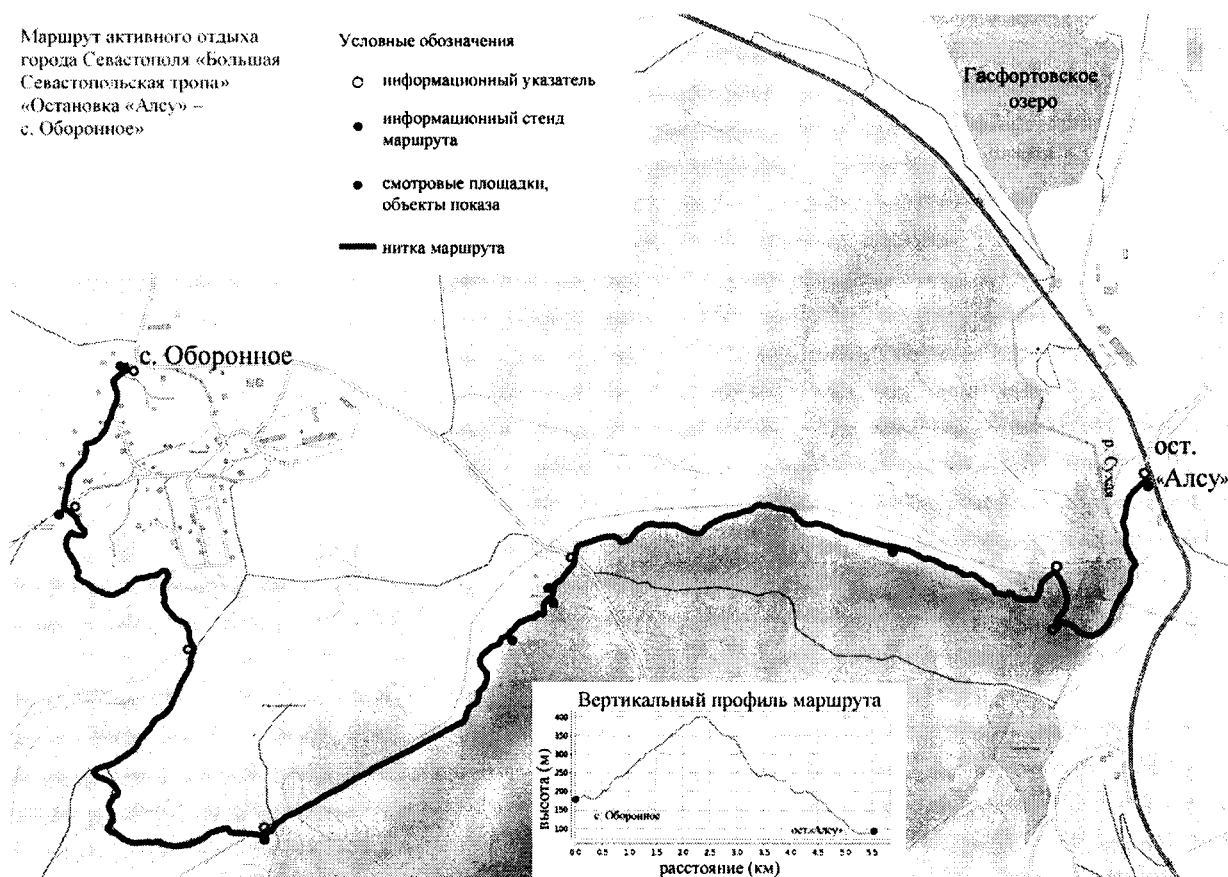
Приложение № 2

к паспорту туристского маршрута
активного отдыха города Севастополя
«Большая Севастопольская тропа»
«Остановка «Алсу» – с. Оборонное»

Маршрут активного отдыха
города Севастополя «Большая
Севастопольская тропа»
«Остановка «Алсу» –
с. Оборонное»

Условные обозначения

- информационный указатель
- информационный стенд маршрута
- смотровые площадки, объекты показа
- нитка маршрута



Приложение № 3
к паспорту туристского маршрута
активного отдыха города Севастополя
«Большая Севастопольская тропа»
«Остановки «Алсу» – с. Оборонное»

№ п/п	Назначение	Элементы оборудования	Кол-во	Описание локации	Координаты	Примечание
1	Информационное	большой информационный стенд	1	остановка «Алсу»	N 44°31'00" E 33°41'02"	
		большой информационный стенд	1	остановка «с. Оборонное»	N 44°31'09" E 33°39'06"	
		стенд объекта туристического показа	1	смотровая площадка на горе Орта-кая	N 44°30'53" E 33°40'38"	
		стенд объекта туристического показа	1	источник святого Иоанна Предтечи	N 44°30'51" E 33°39'55"	
		стенд объекта туристического показа	1	раскопки средневекового монастыря	N 44°30'53" E 33°39'54"	
		стенд объекта туристического показа	1	смотровая площадка на хребте Каядес	N 44°30'47" E 33°39'49"	
		стенд объекта туристического показа	1	руины Камара-исар, памятный знак Великой Отечественной войны, смотровая площадка (радиально 400 м)	N 44°30'22" E 33°39'10"	
		стенд объекта туристического показа	1	источник святого Пантелеймона	N 44°30'58" E 33°38'58"	
		ИТОГО	8			
2		навигационный указатель	1	остановка «Алсу»	N 44°31'00" E 33°41'03"	

№ п/п	Назначение	Элементы оборудования	Кол-во	Описание локаций	Координаты	Примечание
		навигационный указатель	1	выход тропы (уход) на дорогу, поворот	N 44°30'48" E 33°40'52"	
		навигационный указатель	1	уход (выход) с дороги на тропу, поляна, поворот	N 44°30'53" E 33°40'52"	
		навигационный указатель	1	пересечение асфальтированной дороги, перекресток троп	N 44°30'54" E 33°39'57"	
		навигационный указатель	1	поляна, купель, источник святого Иоанна Предтечи, храм, раскопки	N 44°30'52" E 33°39'55"	
		навигационный указатель	1	выход тропы (уход) на поворот дороги, развилка на горе Аю-Кая	N 44°30'31" E 33°39'22"	
		навигационный указатель	1	отход (приход) тропы от дороги на 2-е отделение	N 44°30'36" E 33°39'02"	
		навигационный указатель	1	остановка «с. Оборонное»	N 44°31'09" E 33°39'05"	
		ИТОГО	8			
3		навигационный знак	1	остановка «Алсу»	N 44°31'00" E 33°41'03"	
		навигационный знак	2	пересечение ЛЭП	N 44°30'59" E 33°41'01"	
		навигационный знак	4	отход (приход) тропы	N 44°30'58" E 33°41'00"	
		навигационный знак	2	отход (приход) тропы	N 44°30'54"	

№ п/п	Назначение	Элементы оборудования	Кол-во	Описание локации	Координаты	Примечание
					E 33°41'01"	
		навигационный знак	2	пересечение Сухой речки, родник	N 44°30'53" E 33°41'02"	
		навигационный знак	3	пересечение ручья	N 44°30'51" E 33°41'00"	
		навигационный знак	2	отход (приход) тропы	N 44°30'49" E 33°40'59"	
		навигационный знак	2	отход (приход) тропы	N 44°30'48" E 33°40'57"	
		навигационный знак	2	выход тропы (уход) на дорогу, поворот	N 44°30'48" E 33°40'52"	
		навигационный знак	2	уход (выход) с дороги на тропу, поляна, поворот	N 44°30'53" E 33°40'52"	
		навигационный знак	2	отход (приход) тропы, смотровая площадка	N 44°30'51" E 33°40'47"	
		навигационный знак	2	смотровая площадка на вершине хребта	N 44°30'52" E 33°40'44"	
		навигационный знак	2	смотровая площадка на вершине	N 44°30'55" E 33°40'35"	
		навигационный знак	2	смотровая площадка с видом на Гасфорт	N 44°30'56" E 33°40'28"	
		навигационный знак	2	перекресток тропы	N 44°30'56" E 33°40'24"	
		навигационный знак	3	отход (приход) тропы	N 44°30'57" E 33°40'13"	
		навигационный знак	4	отход (приход) тропы,	N 44°30'57"	

№ п/п	Назначение	Элементы оборудования	Кол-во	Описание локаций	Координаты	Примечание
				вершина	E 33°40'07"	
		навигационный знак	2	выход тропы (уход) на дорогу от вышек связи	N 44°30'55" E 33°40'02"	
		навигационный знак	3	пересечение асфальтированной дороги, перекресток троп	N 44°30'54" E 33°39'57"	
		навигационный знак	2	выход тропы (уход) на поворот дороги	N 44°30'52" E 33°39'56"	
		навигационный знак	2	уход (выход) с дороги на тропу, поляна, купель, источник Иоанна Предтечи	N 44°30'52" E 33°39'55"	
		навигационный знак	2	отход (приход) тропы	N 44°30'49" E 33°39'53"	
		навигационный знак	2	низ смотровой поляны	N 44°30'49" E 33°39'51"	
		навигационный знак	2	верх смотровой поляны	N 44°30'47" E 33°39'47"	
		навигационный знак	2	отход (приход) тропы	N 44°30'43" E 33°39'47"	
		навигационный знак	4	отход (приход) тропы, поворот, поляна	N 44°30'41" E 33°39'45"	
		навигационный знак	2	выход тропы (уход) на пересечение просек	N 44°30'39" E 33°39'41"	
		навигационный знак	2	отход (приход) просеки	N 44°30'38" E 33°39'39"	

№ п/п	Назначение	Элементы оборудования	Кол-во	Описание локаций	Координаты	Примечание
		навигационный знак	2	отход (приход) тропы	N 44°30'34" E 33°39'28"	
		навигационный знак	2	отход (приход) тропы	N 44°30'32" E 33°39'22"	
		навигационный знак	4	выход тропы (уход) на поворот дороги, развилка на горе Аю-Кая	N 44°30'31" E 33°39'22"	
		навигационный знак	2	отход (приход) просеки	N 44°30'30" E 33°39'13"	
		навигационный знак	3	отход (приход) просеки	N 44°30'31" E 33°39'07"	
		навигационный знак	2	отход (приход) дороги	N 44°30'32" E 33°39'03"	
		навигационный знак	2	отход (приход) канавы	N 44°30'35" E 33°39'05"	
		навигационный знак	2	отход (приход) тропы от дороги на 2-е отделение	N 44°30'36" E 33°39'02"	
		навигационный знак	2	пересечение тропы	N 44°30'39" E 33°39'07"	
		навигационный знак	2	отход (приход) тропы	N 44°30'41" E 33°39'10"	
		навигационный знак	2	отход (приход) старой дороги	N 44°30'43" E 33°39'12"	
		навигационный знак	2	отход (приход) старой дороги	N 44°30'45" E 33°39'13"	

№ п/п	Назначение	Элементы оборудования	Кол- во	Описание локации	Координаты	Примечание
		навигационный знак	3	отход (приход) тропы от дороги	N 44°30'47" E 33°39'13"	
		навигационный знак	4	видовая поляна на холме	N 44°30'49" E 33°39'11"	
		навигационный знак	2	поворот тропы	N 44°30'53" E 33°39'10"	
		навигационный знак	2	отход (приход) тропы	N 44°30'51" E 33°39'03"	
		навигационный знак	3	отход (приход) троп над скалой	N 44°30'52" E 33°39'01"	
		навигационный знак	2	отход (приход) тропы, верх видовой поляны	N 44°30'53" E 33°39'00"	
		навигационный знак	2	низ видовой поляны	N 44°30'55" E 33°38'59"	
		навигационный знак	2	отход (приход) тропы	N 44°30'56" E 33°39'01"	
		навигационный знак	3	выход (уход) тропы на перекресток дорог, источник святого Пантелеймона	N 44°30'58" E 33°38'59"	
		навигационный знак	3	перекресток дорог	N 44°31'05" E 33°39'04"	
		навигационный знак	1	остановка «с. Оборонное»	N 44°31'09" E 33°39'05"	
		ИТОГО	118			

Приложение № 2
УТВЕРЖДЕН
постановлением
Правительства Севастополя
от 01.11.2018 № 722-ПП

**Паспорт туристского маршрута
активного отдыха города Севастополя
«Большая Севастопольская тропа»
«Остановка «Алсу» –
хребет Муркум-Улле – м/о «Торопова дача»**


Согласовано

Начальник Главного управления
культуры города Севастополя




Н.И. Краснолицкий

Директор Департамента общественной
безопасности города Севастополя



В.В. Татарчук

Начальник Главного управления
природных ресурсов и экологии
города Севастополя



С.Ю. Самойлов

СЕВАСТОПОЛЬ
2018

**Паспорт туристского маршрута активного отдыха города Севастополя
«Большая Севастопольская тропа»
«Остановка «Алсу» – хребет Муркум-Улле – м/о «Торопова дача»**

Паспорт трассы маршрута

Наименование:

Маршрут активного отдыха «Остановка «Алсу» – хребет Муркум-Улле – м/о «Торопова дача».

Трасса маршрута: «остановка «Алсу» (17-й км Ялтинского шоссе) – Сухая речка – Торопов пруд – грот Каймос – хребет Муркум-Улле – Сухая речка – Торопова дача».

Вид туризма: хайкинг, трекинг, скайраннинг, трейлраннинг.

Протяженность: 8,0 км. Продолжительность: 2,5 – 4 часа.

Число туристов в одной группе: 15 человек.

Период эксплуатации маршрута: круглогодично.

Паспорт составлен: 26 февраля 2018 г.

Паспорт согласован с:

1. Главным управлением культуры города Севастополя.
2. Департаментом общественной безопасности города Севастополя.
3. Главным управлением природных ресурсов и экологии города Севастополя.

План прохождения трассы туристского маршрута:

День пути	Участок трассы	Протяженность, км	Способ передвижения
1	«Остановка «Алсу» – хребет Муркум-Улле – м/о «Торопова дача»	8,0	пеший

**Подробное описание туристского маршрута активного отдыха
города Севастополя «Большая Севастопольская тропа»
«Остановка «Алсу» – хребет Муркум-Улле – м/о «Торопова дача»**

1. Название организации, разработавшей маршрут:

Государственное автономное учреждение города Севастополя «Центр развития туризма».

2. Название маршрута активного отдыха:

Маршрут «Большая Севастопольская тропа»
«Остановка «Алсу» – хребет Муркум-Улле – м/о «Торопова дача».

3. Общие сведения о маршруте:

3.1. Протяженность: 8,0 км.

3.2. Ходовое время: 2,5 – 4 часа:

2,5 часа – при скорости до 4,0 км/ч (отличный уровень физической подготовки, быстрая ходьба с суммарной продолжительностью остановок до 30 минут); 4 часа – при средней скорости от 2,5 км/ч (активная ходьба с остановками для осмотра достопримечательностей, любования видами и одной остановкой на 20 минут для отдыха (в сумме – 45 минут).

3.3. Перепад высот. Суммарный набор высоты составляет 430 м при движении от остановки «Алсу» через хребет Муркум-Улле до места отдыха «Торопова дача» и 375 м при движении от места отдыха «Торопова дача» до остановки «Алсу» через хребет Муркум-Улле.

3.4. Виды активного туризма, реализуемые на маршруте:

- **пешие прогулки** – несложные прогулки в рамках радиальных выходов из точек транспортной доступности (**хайкинг**) или полное прохождение участка маршрута с максимальным набором препятствий (**треккинг**);

- **пешеходные походы** – прохождение нескольких участков или всего маршрута с ночевками в специально отведенных для этого местах;

- **скайраннинг** – бег по горной местности для спортсменов в качестве подготовки к участию в официальных соревнованиях по данной дисциплине (например, «Вертикальный километр»);

- **трейлраннинг** – кроссовый бег по сложному рельефу – перспективный вид спорта, набирающий популярность.

Маршрут на отдельных участках также проходит по участкам грунтовых дорог, где возможны маршруты с использованием велосипедов (как в случае с прохождением участка грунтовой дороги от реки Сухой до ухода с просеки к гроту Каймос).

3.5. Ограничения использования.

На большей части маршрута ограничены или запрещены следующие формы туристской активности (это отражено на мнемонике навигационных знаков и навигационных указателей):

- верховая езда;
- езда на квадроциклах;
- маунтинбайк;
- внедорожная езда.

На участке прохождения маршрута по территории рекреационной зоны государственного природного ландшафтного заказника регионального значения «Байдарский» действуют ограничения, связанные с режимом особой охраны заказника, определенные в Положении, утвержденным постановлением Правительства Севастополя от 29.04.2016 № 408-ПП «Об утверждении Положения о государственном природном ландшафтном заказнике регионального значения «Байдарский».

3.6. Познавательная ценность маршрута.

Экология. Маршрут проходит по территории Севастополя, в том числе землям лесного фонда. Маршрут проходит по хвойным и широколиственным лесам, пересекает луговые и скальные местообитания.

Часть маршрута проходит по рекреационной зоне государственного природного ландшафтного заказника регионального значения «Байдарский».

Геология. Различные виды пород: разлом Сухореченского каньона, скальные выступы, пещера.

Ботаника. Охраняемые растения, эндемики, опасные растения. Всего около 300 видов.

История. 2 (два) объекта исторического показа: пещера, участок имени героя Крымской войны.

Краеведение. Древняя стоянка.

Познавательная ценность маршрута и краткое научное описание в приложении № 1.

3.7. Сезон (рекомендуемое время прохождения). Круглогодично.

3.8. Целевая аудитория маршрута. Любители активного отдыха с хорошей и средней физической подготовкой. При средней физической подготовке рекомендуется проходить подъемы на маршруте со снижением темпа и отдыхом.

3.9. Количество объектов туристского показа – 5, в т.ч.:

- видовые (смотровые площадки) – 2;
- исторические – 2;
- экологический (геологический) – 1.

№	Наименование объекта туристского показа	Координаты
1	Грот Каймос	N 44°29'58" E 33°40'26"

№	Наименование объекта туристского показа	Координаты
2	Смотровая площадка на хребте Муркум-Улле	N 44°29'54,5" E 33°40'37"
3	Смотровая площадка «Нефертити»	N 44°30'01,5" E 33°40'51"
4	Скалы долины Сухой речки (Сухореченский каньон)	N 44°30'00" E 33°41'09"
5	Стенд о герое Крымской войны (Торопов М.С.)	N 44°30'26" E 33°40'56"

4. GPS-трек маршрута.

<https://www.gpsies.com/map.do?fileId=erdzhzaiijcmwage>

5. Картографические материалы (приложение № 2).

6. Показатели рекреационных нагрузок.

В соответствии с нормами антропогенной нагрузки, установленными Правительством Севастополя.

7. Оборудование маршрута.

7.1. Навигационные знаки и указатели.

Подробная информация по точкам установки представлена в таблице (приложение № 3).

7.2. Перспективное оборудование маршрута

Оборудование	Устройства	Кол-во	Расположение	Координаты
Санитарное	туалеты и мусорные баки	2	остановка «Алсу»	N 44°31'00" E 33°41'02.5"
			Торопова дача (верх поляны)	N 44°30'26" E 33°40'56"
	мусорные баки	2	Торопова дача (карман у дороги)	N 44°30'35" E 33°41'00"
			развилка дороги над Сухой речкой	N 44°30'23.5" E 33°40'58"
Информационное	навигационные указатели	8	остановка «Алсу» – хребет Муркум-Улле – м/о «Торопова дача»	согласно приложению № 3
	навигационные знаки (таблички)	138		

Оборудование	Устройства	Кол-во	Расположение	Координаты
	большие информационные стенды	2	остановка «Алсу»	N 44°31'00" E 33°41'02.5"
			место заезда на м/о «Торопова дача»	N 44°30'34" E 33°41'01"
	стенды объектов туристического показа	5	остановка «Алсу» – хребет Муркум-Улле – м/о «Торопова дача»	согласно таблице п. 3.9.
Инженерное	укрепление полотна тропы	1	участки (до 400 м) с опасностью оползня на склонах хребта Муркум-Улле и вдоль Сухой речки	
	оборудование (перила, скобы) для безопасности маршрута	2	подъем к гроту Каймос	N 44°29'58" E 33°40'26"
			прижимы в русле Сухой речки	N 44°30'11.5" E 33°41'05.5"
	оборудованный родник	3	оборудованный родник ниже плотины	N 44°30'55" E 33°40'59"
			родник под дорожным знаком 19-й км	N 44°30'07" E 33°41'04"
			верхний родник под скалой из-под камня	N 44°29'59" E 33°41'09"
Архитектурное	дождевые навесы	4	у родников и перед выходом на дорогу у м/о «Торопова дача»	
	скамейки	20		

Оборудование данных объектов производится по дополнительному согласованию с Главным управлением природных ресурсов и экологии города Севастополя (Севприроднадзор).

8. Метеорологические условия.

Не рекомендуется прохождение маршрута:

- в темное время суток;
- во время дождя, снега;
- в период штормового предупреждения;
- во время сильного тумана.

Рекомендации по одежде, обуви и верхней одежде согласно сезону (времени посещения).

9. Предупреждения.

Опасности	Период
Иксодовые клещи	март–октябрь
Ясенец голостолбиковый (неопалимая купина)	май–июль
Солнечный, тепловой удары	май–сентябрь
Переохлаждение	ноябрь–март

Приложение № 1

к паспорту туристского маршрута
активного отдыха города Севастополя
«Большая Севастопольская тропа»
«Остановка «Алсу» – хребет Муркум-
Улле – м/о «Торопова дача»

1. Общая информация

Для туристов, предпочитающих короткие маршруты, можно воспользоваться маршрутом, проходящим от места отдыха «Торопова дача» через хребет Муркум-Улле, возвратившись обратно к точке старта по руслу Сухой речки. От Тороповой дачи после пересечения речки предстоит подъем вверх через дубовый лес. Чтобы по пути к вершине посетить грот Каймос, необходимо двигаться через густую лесную чащу по каменным уступам, заросшим низкорослыми дубовыми деревьями и кустарником. По пути расположена пещера. Высокий треугольный свод входа в пещеру превращается в прямой, почти 30-метровый проход, сухой, со слабыми натечными образованиями. Далее по склону хребта можно подойти к так называемой «крымской Нефертити» – одиночному камню, держащемуся на краю скалы, издали очертаниями напоминающему профиль известной царственной особы. Далее маршрут проходит по вершине гребня Муркум-Улле. С вершины хребта хорошо просматриваются Торопова дача и Гасфортовское водохранилище с развалинами горно-обогачительной фабрики, сценой и местами отдыха. Обратная дорога пролегает по противоположному склону Муркум-Улле по каньону Сухой речки. Название свое она получила благодаря особенностям гидрологического режима – большую часть года вода тут отсутствует, но весной после продолжительных дождей русло наполняется, вода стекает водопадами и перекатами.

2. Геология

Район Сухой речки отличается сложным строением. Небольшой по размерам каньон реки Сухой образовался в известковых скалах. Происхождение каньона – эрозионно-тектоническое: это долины современных рек, использовавших в прошлом линии тектонических разломов. Наиболее высокие участки соответствуют антиклинали Сухой речки – глыбово-складчатому поднятию. Эта антиклиналь представляет собой небольшую куполовидную складку, расположенную примерно в середине синклиория юго-западной части Горного Крыма, сложенного породами средней и верхней юры и мелового периода (около 170–60 млн. лет назад). В ее ядре выступают породы таврической серии, а крылья сложены верхнеюрскими известняками. Выделяют

Сухореченскую свиту – породы юрского возраста, представляющие собой толщу массивных светло-серых и розоватых известняков. Склоны образовавшегося массива крутые, каменистые с частыми выходами скальных участков, особенно возле вершины.

3. Климат и воды

Климат района переходный от южнобережного приморского до гераклейского предгорного. Микроклиматические особенности маршрута определяются близостью реки и Гасфортовского озера, что делает воздух более влажным и холодным. Одновременно горные склоны закрывают маршрут от порывов холодных ветров.

Река Сухая – один из самых больших притоков реки Черной, протяженность которой достигает 12 км. Название левого притока реки Черной Сухая речка говорит само за себя. Причем ее древние названия идентичны: Куру-Узень – тюркский вариант, Ксеро-Потамос – вариант новогреческий. Русло реки большую часть года сухое. Даже в полноводный год местами река уходит в поноры – карстовые полости, расположенные под руслом. Вода «ныряет под скалу» и вновь появляется ниже по течению. Питание реки преимущественно дождевое, что объясняет резкие колебания уровня воды за короткий период.

4. Флора и фауна

Маршрут проходит через дубово-грабовый лес, местами выходя в можжевельное редколесье. Основные деревья, которые можно увидеть на маршруте, это дуб пушистый и дуб скальный, граб восточный (грабинник), ясень узколистный, можжевельник колючий и можжевельник высокий. Можжевельник высокий – редкий вид, занесенный в Красную книгу России, обладает лечебными свойствами благодаря выделению биологически активных веществ фитонцидов. Отдельными зелеными куртинами особенно зимой видны лесопосадки из сосны крымской. Стволы деревьев повсеместно покрыты серым кустистым лишайником и увиты зеленым плющом.

Флора по ходу маршрута типична для дубово-грабовых лесов юго-западного Крыма. Места эти сравнительно малопосещаемые, а потому поздней зимой и в самом начале весны здесь можно наблюдать большое количество подснежника складчатого, проективное покрытие которого может достигать 100%. Весной по берегам реки зацветают крымские первоцветы: примула, шафран узколистный (крокус), лесная фиалка.

Фауна представлена скромнее – сказывается близость шоссе, однако можно встретить зайца, лисицу и понаблюдать за косулей. В гроте Каймос когда-то обитали совы, сейчас там можно увидеть летучих мышей.

5. История

Человек в этом районе жил с давних времен. Пещера Каймос служила склепом начиная с VIII в. до н. э. и заканчивая XIV–XV вв., о чем свидетельствуют многочисленные находки, среди которых украшения и бытовые предметы, имеющие высокую научную ценность. Вокруг хребта найдены остатки средневековых поселений и святилищ. В XIX веке небольшая экономия (усадебная усадьба) у подножия хребта принадлежала семье Тороповых. Один из ее представителей Моисей Сергеевич Торопов — участник обороны Севастополя 1854–1855 гг., командовал батареей № 38, был неоднократно ранен, но каждый раз возвращался в строй. Дослужился до звания генерал-майора и скончался в Севастополе в возрасте 81-го года. Отсюда пошло и название местности – Торопова дача.

6. Экология

Маршрут проходит по ООПТ – рекреационной зоне государственного природного ландшафтного заказника регионального значения «Байдарский».

Заказник «Байдарский» был организован для сохранения межгорных ландшафтов, где нашли убежище представители редкой древней флоры и фауны, занесенной в Красную книгу. Здесь находится крупнейший в Крыму массив высокооможжевеловых лесов, самое большое и красивое водохранилище Чернореченское, живописнейшие каньоны: Чернореченский и Узунджинский, стоянки древнего человека, средневековые городища и самая низкая Байдарская яйла.

На территории заказника установлен режим особой охраны, определенный Положением о государственном природном ландшафтном заказнике регионального значения «Байдарский», утвержденным постановлением Правительства Севастополя от 29.04.2016 № 408-ПП «Об утверждении Положения о государственном природном ландшафтном заказнике регионального значения «Байдарский».

В Положении о заказнике указаны ограничения деятельности, в частности в рекреационных зонах запрещается:

1) строительство, не связанное с охраной заказника и не соответствующее функциональному назначению выделенной территории, за исключением случаев, указанных в постановлении Правительства Севастополя от 29.04.2016 № 408-ПП «Об утверждении Положения о государственном природном ландшафтном заказнике регионального значения «Байдарский»;

2) проведение мелиоративных и других работ (кроме посадки леса на эродированных склонах), которые могут привести к ухудшению гидрологического режима и нарушению естественного лесного покрова;

3) нарушение почвенного покрова, изъятие грунта, распашка земель (за исключением ранее выделенных участков лесной охраны, проведения

мероприятий по ограничению распространения пожаров, ликвидации последствий стихийного или техногенного бедствия, проведения работ по лесовосстановлению и проведения биотехнических мероприятий, связанных с ведением охотничьего хозяйства в квартале № 57 выделе 18, квартале № 30 выделах 8, 27, 28, квартале № 59 выделах 18, 20, 22, квартале № 62 выделах 3, 5, 8 Орлиновского лесничества, квартале № 55 выделе 38, квартале № 48 выделе 25 Чернореченского лесничества, квартале № 41 выделе 12 Терновского лесничества согласно Лесохозяйственному регламенту);

4) нарушение травяного покрова (за исключением участков, отведенных под сенокосы, и проведения мероприятий по ограничению распространения пожаров);

5) снос и повреждение отдельных деревьев и кустарников, проведение любых видов рубок (за исключением сплошных санитарных рубок, в случае гибели лесных насаждений, выборочных санитарных рубок или ликвидации захламленности, которые проводятся по заключениям лесопатологов и согласовываются с исполнительным органом государственной власти города Севастополя, уполномоченным в сфере организации, охраны и функционирования особо охраняемых природных территорий, а также рубок ухода, кроме проходных);

6) разработка полезных ископаемых, разрушение геологических обнажений, ведение взрывных работ;

7) сбор охраняемых видов растений и грибов, занесенных в Красную книгу Российской Федерации и Красную книгу города Севастополя;

8) применение химических средств борьбы с вредителями и болезнями, за исключением ситуаций, когда существует угроза уничтожения охраняемого природного комплекса (осуществляется при наличии научного обоснования и согласования с исполнительным органом государственной власти города Севастополя, уполномоченным в сфере организации, охраны и функционирования особо охраняемых природных территорий);

9) хранение всех видов ядохимикатов;

10) выпас и прогон скота, устройство птичников;

11) добывание и использование объектов животного мира, за исключением охотничьих ресурсов и водных биологических ресурсов;

12) разорение жилья животных;

13) интродукция (заселение, введение, переселение, выпуск) новых видов растений и животных без согласования с исполнительным органом государственной власти города Севастополя, уполномоченным в сфере организации, охраны и функционирования особо охраняемых природных территорий;

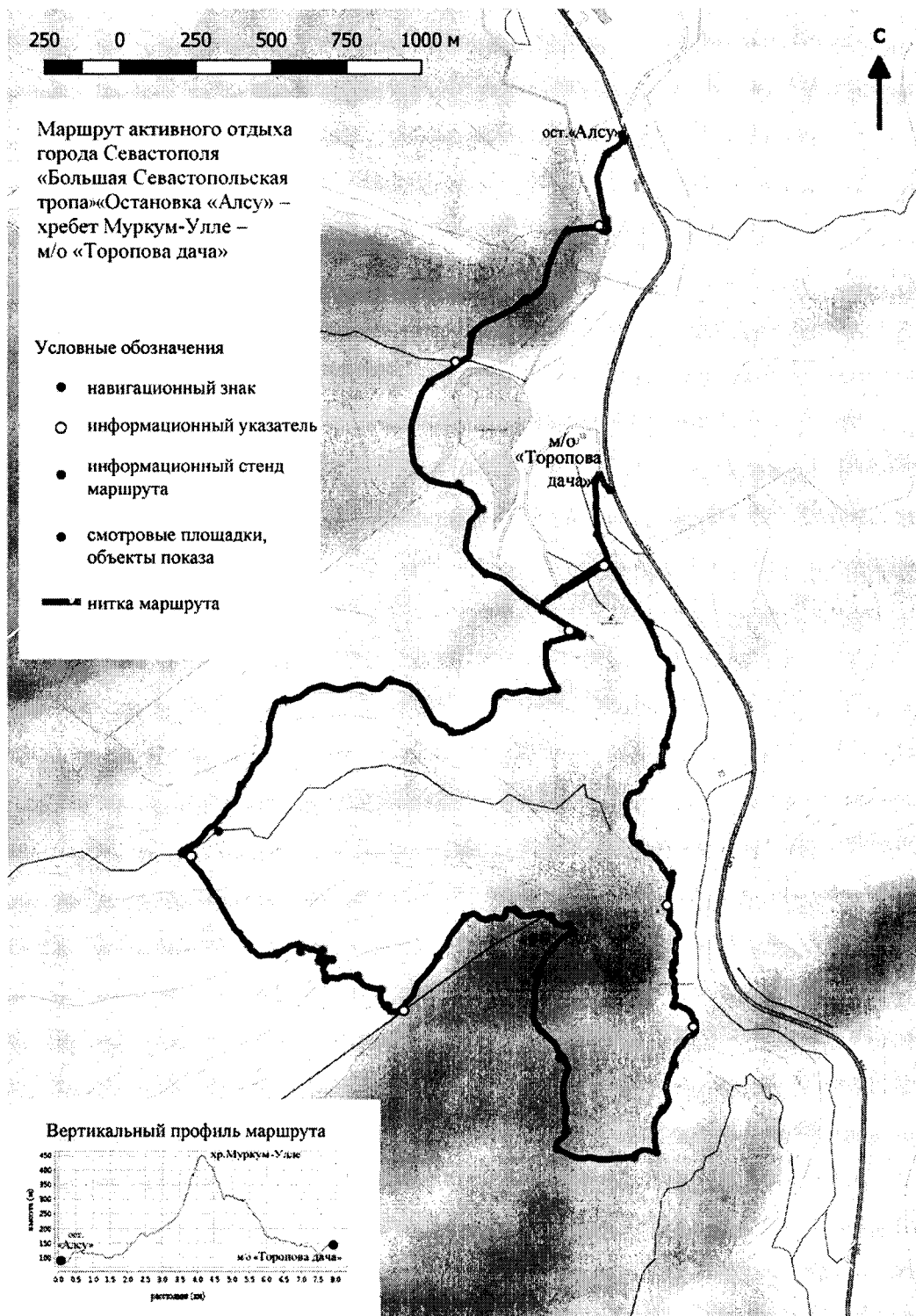
14) устройство свалок, замусоривание и загрязнение отходами, в том числе сбросы сточных вод;

15) самовольное оборудование троп и мест отдыха, устройство туристических стоянок и лагерей, устройство и разведение костров, стоянка транспорта в не отведенных для этих целей местах;

16) другие виды пользования природными ресурсами, приводящие к нарушению природных процессов и явлений или создающие угрозу вредного влияния на охраняемые природные комплексы и объекты.

Приложение № 2

к паспорту туристского маршрута
активного отдыха города Севастополя
«Большая Севастопольская тропа»
«Остановка «Алсу» – хребет Муркум-Улле –
м/о «Торопова дача»



Приложение № 3
к паспорту туристского маршрута
активного отдыха города Севастополя
«Большая Севастопольская тропа»
«Остановка «Алсу» – хребет
Муркум-Улле – м/о «Горопова дача»

№ п/п	Назначение	Элементы оборудования	Кол-во	Описание локаций	Координаты	Примечание
1	Информационное	большой информационный стенд	1	остановка «Алсу»	N 44°31'00" E 33°41'02"	
		большой информационный стенд	1	место заезда на Торопову дачу	N 44°30'34" E 33°41'01"	
		стенд объекта туристического показа	1	грот Каймос	N 44°29'58" E 33°40'26"	
		стенд объекта туристического показа	1	смотровая площадка на хребте Муркум-Улле	N 44°29'54,5" E 33°40'37"	
		стенд объекта туристического показа	1	смотровая площадка «Нефертити»	N 44°30'01,5" E 33°40'51"	
		стенд объекта туристического показа	1	скалы долины Сухой речки (Сухореченский каньон)	N 44°30'00" E 33°41'09"	
		стенд объекта туристического показа	1	стенд о герое Крымской войны (Торопов М.С.), Горопова дача (верх поляны)	N 44°30'26" E 33°40'56"	
		ИТОГО	7			
2		навигационный указатель	1	пересечение тропой русла Сухой речки	N 44°30'56" E 33°41'00"	

№ п/п	Назначение	Элементы оборудования	Кол-во	Описание локации	Координаты	Примечание
		навигационный указатель	1	переход Сухой речки	N 44°30'23.5" E 33°40'58.5"	
		навигационный указатель	1	развилка дорог дамба/ с. Оборонное/вдоль пруда	N 44°30'45" E 33°40'36"	
		навигационный указатель	1	пересечение дороги с просекой	N 44°30'06.5" E 33°40'15.5"	
		навигационный указатель	1	выход на тропу по хребту Муркум-Улле	N44°29'54,5" E 33°40'37"	
		навигационный указатель	1	перекресток троп (м/о «Горопова дача»/хребет Муркум-Улле/ с. Резервное) у русла речки	N 44°29'55" E 33°41'08"	
		навигационный указатель	1	уход с дороги на 19-й км через русло	N 44°30'05" E 33°41'07"	
		навигационный указатель	1	развилка дороги по ЛЭП и дороги на поляну	N 44°30'28" E 33°41'01,5"	
		ИТОГО	8			
3		навигационный знак	1	край леса за остановкой	N 44°31'00" E 33°41'02"	
		навигационный знак	2	пересечение тропой ЛЭП	N 44°30'59" E 33°41'01"	
		навигационный знак	2	пересечение тропой русла Сухой речки около оборудованного родника	N 44°30'56" E 33°41'00"	
		навигационный знак	2	развилка троп на дамбу и к хребту Орта-Кая	N 44°30'49" E 33°40'59"	

№ п/п	Назначение	Элементы оборудования	Кол-во	Описание локации	Координаты	Примечание
		навигационный знак	2	развилка троп вдоль и поперек к хребту Орга-Кая	N 44°30'48" E 33°40'52"	
		навигационный знак	2	пересечение поляны над дамбой	N 44°30'45.5" E 33°40'47"	
		навигационный знак	2	по лесным тропинкам над дамбой	N 44°30'45.5" E 33°40'41.5"	
		навигационный знак	2	выход (сход) маршрута на дорогу к дамбе	N 44°30'44" E 33°40'39"	
		навигационный знак	3	развилка дорог дамба/с. Оборонное/вдоль пруда	N 44°30'45" E 33°40'36"	
		навигационный знак	2	пересечение балки дорогой	N 44°30'40.5" E 33°40'38"	
		навигационный знак	2	развилка дороги и пути вдоль посадок сосны	N 44°30'36" E 33°40'40"	
		навигационный знак	2	поляна над прудом	N 44°30'34" E 33°40'43"	
		навигационный знак	2	дорога над прудом, ответвление вверх	N 44°30'34" E 33°40'45.5"	
		навигационный знак	2	дорога над прудом, мостик	N 44°30'29" E 33°40'46"	
		навигационный знак	2	отход (приход) тропы к дороге над бродом	N 44°30'28" E 33°40'49"	
		навигационный знак	2	тропа по левому берегу ручья напротив мостика	N 44°30'25" E 33°40'53"	
		навигационный знак	3	переход Сухой речки (правый берег)	N 44°30'23.5" E 33°40'58.5"	

№ п/п	Назначение	Элементы оборудования	Кол-во	Описание локации	Координаты	Примечание
		навигационный знак	2	развилка дорог (сокращенный путь по балке)	N 44°30'23" E 33°40'59"	
		навигационный знак	2	отворот на поляну (тупик)	N 44°30'22" E 33°40'54"	
		навигационный знак	2	перекресток грунтовых дорог (окончание сокращенного пути)	N 44°30'18" E 33°40'55"	
		навигационный знак	2	слабая развилка	N 44°30'18" E 33°40'49,5"	
		навигационный знак	2	развилка троп	N 44°30'16" E 33°40'48"	
		навигационный знак	2	развилка дорог (ответвление вниз)	N 44°30'20,5" E 33°40'45"	
		навигационный знак	2	слабая развилка	N 44°30'19" E 33°40'37,5"	
		навигационный знак	2	развилка дорог (выход на основную дорогу)	N 44°30'08" E 33°40'19"	
		навигационный знак	3	пересечение дороги с просекой	N 44°30'06,5" E 33°40'15,5"	
		навигационный знак	2	уход с просеки вдоль скал на север	N 44°29'58,5" E 33°40'21"	
		навигационный знак	2	развилка троп под грогом Каймос	N 44°29'58,5" E 33°40'26,5"	
		навигационный знак	2	перед входом в пещеру	N 44°29'58" E 33°40'26"	

№ п/п	Назначение	Элементы оборудования	Кол-во	Описание локации	Координаты	Примечание
		навигационный знак	2	зигзаг вверх на юго-восток-восток	N 44°29'58" E 33°40'30"	
		навигационный знак	2	зигзаг вверх на юго-восток-восток	N 44°29'56.5" E 33°40'29"	
		навигационный знак	2	зигзаг вверх на юго-восток-восток	N 44°29'57" E 33°40'33.5"	
		навигационный знак	2	зигзаг вверх на юго-восток-восток	N 44°29'55.5" E 33°40'34.5"	
		навигационный знак	3	выход на тропу по хребту Муркум-Улле (восточная часть хребта)	N 44°29'54,5" E 33°40'37"	
		навигационный знак	1	успокоительный навигационный знак на тропе	N 44°29'56,5" E 33°40'41"	
		навигационный знак	1	успокоительный навигационный знак на тропе	N 44°29'59" E 33°40'44"	
		навигационный знак	1	успокоительный навигационный знак на тропе	N 44°30'01" E 33°40'48"	
		навигационный знак	1	ответвление на смотровую площадку «Нефритити» (траверсом)	N 44°30'01,5" E 33°40'51"	
		навигационный знак	2	смотровая площадка – развилка вниз/траверс	N 44°30'01" E 33°40'58,5"	
		навигационный знак	2	траверс склона	N 44°29'59" E 33°40'56"	
		навигационный знак	2	траверс склона	N 44°29'53,5" E 33°40'53"	

№ п/п	Назначение	Элементы оборудования	Кол-во	Описание локации	Координаты	Примечание
		навигационный знак	2	траверс склона	N 44°29'46" E 33°40'56,5"	
		навигационный знак	2	окончание (верх) дороги	N 44°29'43,5" E 33°40'55,5"	
		навигационный знак	2	развилка с дороги на поляну	N 44°29'43" E 33°41'05"	
		навигационный знак	2	развилка с дороги (тропы) на хребте Маркур-Мале	N 44°29'42,5" E 33°41'06"	
		навигационный знак	2	перегиб тропы	N 44°29'43" E 33°41'06"	
		навигационный знак	2	верхняя развилка троп в овраге	N 44°29'45" E 33°41'06"	
		навигационный знак	2	нижняя развилка троп в овраге	N 44°29'50" E 33°41'08,5"	
		навигационный знак	2	русло Сухой речки	N 44°29'53,5" E 33°41'10"	
		навигационный знак	2	перекресток троп (смотровая площадка «Нефритити»)/ м/о «Торопова дача/ с. Резервное) у русла	N 44°29'55" E 33°41'08"	
		навигационный знак	3	уход маршрута с дороги на 19-й км через русло	N 44°30'05" E 33°41'07"	
		навигационный знак	2	развилка троп (вдоль русла/ через поляну к дороге)	N 44°30'05" E 33°41'08,5"	
		навигационный знак	2	родник	N 44°30'07" E 33°41'04"	

№ п/п	Назначение	Элементы оборудования	Кол-во	Описание локаций	Координаты	Примечание
		навигационный знак	2	уход тропы с заброшенной стоянки «Севастопольского морского завода»	N 44°30'09" E 33°41'03"	
		навигационный знак	2	под скалой (выше по течению)	N 44°30'11,5" E 33°41'05"	
		навигационный знак	2	переход по скалам и камням	N 44°30'12" E 33°41'06"	
		навигационный знак	2	под скалой ниже по течению	N 44°30'12,5" E 33°41'06,5"	
		навигационный знак	2	на перегибе над малой скалкой	N 44°30'13" E 33°41'07"	
		навигационный знак	2	на поляне «старта» развилка троп	N 44°30'15" E 33°41'08"	
		навигационный знак	2	пересечение оврага	N 44°30'18" E 33°41'08"	
		навигационный знак	2	развилка троп/дорога по ЛЭП	N 44°30'24" E 33°41'05"	
		навигационный знак	3	развилка дороги по ЛЭП и дороги на поляну	N 44°30'28" E 33°41'01,5"	
		навигационный знак	3	развилка дорог и тропы над поляной (на радиалке к подъему на хребет Муркум-Улле)	N 44°30'30,5" E 33°41'00"	
		навигационный знак	2	развилка троп (на радиалке к подъему на хребет Муркум-Улле)	N 44°30'25,5" E 33°40'58"	


№ п/п	Назначение	Элементы оборудования	Кол-во	Описание локации	Координаты	Примечание
		навигационный знак	2	на дороге к броду	N 44°30'24,5" E 33°40'56,5"	
		навигационный знак	2	уход грунтовой дороги с ЛЭП от старой трассы	N 44°30'30,5" E 33°41'00"	
		навигационный знак	2	стык грунтовой дороги и старой трассы	N 44°30'33,5" E 33°41'00"	
		навигационный знак	2	стык старой трассы и съезда к м/о «Горопова дача»	N 44°30'35" E 33°41'00"	
		ИТОГО	138			

Приложение № 3
УТВЕРЖДЕН
постановлением
Правительства Севастополя
от 01.11.2018 № 722-ПП

**Паспорт туристского маршрута
активного отдыха города Севастополя
«Большая Севастопольская тропа»
«Остановка «Алеу»
(м/о «Торопова дача») – остановка «Тыловое»**

Согласовано

Начальник Главного управления
культуры города Севастополя




Н.И. Краснолицкий

Директор Департамента общественной
безопасности города Севастополя



В.В. Татарчук

Начальник Главного управления
природных ресурсов и экологии
города Севастополя



С.Ю. Самойлов

СЕВАСТОПОЛЬ
2018

**Паспорт туристского маршрута активного отдыха города Севастополя
«Большая Севастопольская тропа»
«Остановка «Алсу» (м/о «Торопова дача») – остановка «Тыловое»**

Паспорт трассы маршрута

Наименование:

Маршрут активного отдыха «Остановка «Алсу» (м/о «Торопова дача») – остановка «Тыловое».

Трасса маршрута: «остановка «Алсу» (17-й км Ялтинского шоссе) – Сухая речка – м/о «Торопова дача» – овраг Микро-Мале – хребет Гуруш – перевал Инжир – «средняя полка» – Грушевая поляна – хребет Кокия-Бель – остановка «Тыловое».

Вид туризма: хайкинг, трекинг, скайраннинг, трейлраннинг.

Протяженность: 19,6 км. Продолжительность: 5,5 – 9,5 часов.

Число туристов в одной группе: 15 человек.

Период эксплуатации маршрута: круглогодично.

Паспорт составлен: 6 апреля 2018 г.

Паспорт согласован с:

1. Главным управлением культуры города Севастополя.
2. Департаментом общественной безопасности города Севастополя.
3. Главным управлением природных ресурсов и экологии города Севастополя.

План прохождения трассы туристского маршрута:

День пути	Участок трассы	Протяженность, км	Способ передвижения
1	«Остановка «Алсу» (м/о «Торопова дача») – остановка «Тыловое»	19,6	пеший

**Подробное описание туристского маршрута активного отдыха
города Севастополя «Большая Севастопольская тропа»
«Остановка «Алсу» (м/о «Торопова дача») – остановка «Тыловое»**

1. Название организации, разработавшей маршрут:

Государственное автономное учреждение города Севастополя «Центр развития туризма».

2. Название маршрута активного отдыха:

Маршрут «Большая Севастопольская тропа»
«Остановка «Алсу» (м/о «Торопова дача») – остановка «Тыловое».

3. Общие сведения о маршруте:

3.1. Протяженность: 19,6 км.

3.2. Ходовое время: 5,5 – 9,5 часов:

5,5 часов – при скорости до 4,0 км/ч (отличный уровень физической подготовки, быстрая ходьба с суммарной продолжительностью остановок до 35 минут); 9,5 часов – при средней скорости от 2,25 км/ч (активная ходьба с остановками для осмотра достопримечательностей, любования видами и одной остановкой на 20 минут для отдыха (в сумме – 50 минут).

3.3. Перепад высот. Суммарный набор высоты составляет 950 м при движении от остановки «Алсу» через хребет Гуруш до остановки «Тыловое» и 700 м при движении от остановки «Тыловое» до остановки «Алсу» через Грушевую поляну и хребет Гуруш.

3.4. Виды активного туризма, реализуемые на маршруте:

- **пешие прогулки** – несложные прогулки в рамках радиальных выходов из точек транспортной доступности (**хайкинг**) или полное прохождение участка маршрута с максимальным набором препятствий (**треккинг**);

- **пешеходные походы** – прохождение нескольких участков или всего маршрута с ночевками в специально отведенных для этого местах;

- **скайраннинг** – бег по горной местности для спортсменов в качестве подготовки к участию в официальных соревнованиях по данной дисциплине (например, «Вертикальный километр»);

- **трейлраннинг** – кроссовый бег по сложному рельефу – перспективный вид спорта, набирающий популярность.

3.5. Ограничения использования. На большей части маршрута ограничены или запрещены следующие формы туристской активности (это отражено на мнемонике навигационных знаков и навигационных указателей):

- верховая езда;
- езда на квадроциклах;
- маунтинбайк;
- внедорожная езда.

При прохождении маршрута по территории государственных природных ландшафтных заказников регионального значения «Байдарский» и «Мыс Айя» действуют ограничения, связанные с режимом особой охраны заказников, определенные в Положениях о заказниках, утвержденных постановлениями Правительства Севастополя от 29.04.2016 № 408-ПП «Об утверждении Положения о государственном природном ландшафтном заказнике регионального значения «Байдарский» и № 409-ПП «Об утверждении Положения о государственном природном ландшафтном заказнике регионального значения «Мыс Айя», соответственно.

3.6. Познавательная ценность маршрута.

Экология. Маршрут проходит по горно-лесной зоне Севастополя, двум ландшафтными заказниками регионального значения: государственному природному ландшафтному заказнику регионального значения «Байдарский» и государственному природному ландшафтному заказнику регионального значения «Мыс Айя».

Геология. Различные виды пород, разлом Сухореченского каньона, скальные выступы, обрывы.

Ботаника. Охраняемые растения, эндемики, опасные растения. Всего более 500 видов растений и растительных сообществ.

История. Один объект исторического показа; участок имени героя Крымской войны.

Краеведение. Исторически освоенная человеком территория со следами укреплений и хозяйственной деятельности.

Познавательная ценность маршрута и краткое научное описание в приложении № 1.

3.7. Сезон (рекомендуемое время прохождения). Круглогодично.

3.8. Целевая аудитория маршрута. Любители активного отдыха с хорошей и средней физической подготовкой. При средней физической подготовке рекомендуется проходить подъемы на маршруте со снижением темпа и отдыхом.

3.9. Количество объектов туристского показа – 5, в т.ч.:

- видовые (смотровые площадки) – 3;
- исторический – 1;
- экологический (геологический) – 1.

№ п/п	Наименование объекта туристского показа	Координаты
1	м/о «Торопова дача», стенд о герое первой обороны Севастополя	N 44°30'46" E 33°40'47"
2	Смотровая площадка на хребте Гуруш с видом на залив Мегало-Яло	N 44°28'32" E 33°38'47"
3	Смотровая площадка на перевале Куршум-Богаз (Инжир)	N 44°28'16" E 33°38'57"
4	Смотровая площадка на хребте Кокия-Бель	N 44°25'48" E 33°41'02"
5	Посадки сосны, клена и т.д.	N 44°26'41" E 33°43'05"

4. GPS-трек маршрута.

<https://www.gpsies.com/map.do?fileId=lyfjrksilhlcoun>

5. Картографические материалы (приложение № 2).

6. Показатели рекреационных нагрузок.

В соответствии с нормами антропогенной нагрузки, установленными Правительством Севастополя.

7. Оборудование маршрута:

7.1. Навигационные знаки и указатели.

Подробная информация по точкам установки представлена в таблице (приложение № 3).

7.2. Перспективное оборудование маршрута.

Оборудование	Устройства	Кол-во	Расположение	Координаты
Санитарное	туалеты и мусорные баки	3	остановка «Алсу»	N 44°31'00" E 33°41'02"
			остановка «Тыловое»	N 44°26'41" E 33°43'05"
			Грушевая поляна	N 44°26'11" E 33°40'01"
	мусорные баки	2	перевал Куршум-Богаз (Инжир)	N 44°28'16" E 33°38'57"
			дорога над прудом, развилка дороги вверх	N 44°30'34" E 33°40'46"
Информационное	указатели	15	остановка «Алсу» (м/о «Торопова дача») – остановка	согласно приложению № 3
	навигационные знаки	272		

Оборудование	Устройства	Кол-во	Расположение	Координаты
	(таблички)		«Тыловое»	
	большие информационные стенды	2	остановка «Алсу»	N 44°31'00" E 33°41'02"
			остановка «Тыловое»	N 44°26'41" E 33°43'05"
	стенды объектов туристического показа	5	остановка «Алсу» (м/о «Торопова дача») – остановка «Тыловое»	согласно таблице п. 3.9
Инженерное	укрепление полотна тропы	1	участки (до 400 м) с опасностью оползня на склонах хребта Гуруш и Биллер	
	оборудованный родник	3	оборудованный родник ниже плотины	N 44°30'55" E 33°40'59"
			колодец на Грушевой поляне	N 44°26'06" E 33°40'06"
			балка над посадками сосны и клена	N 44°26'16" E 33°42'25"
Архитектурное	дождевые навесы	5	у родников, на перевале Куршум-Богаз и на Грушевой поляне	
	скамейки	40	остановка «Алсу» (м/о «Торопова дача») – остановка «Тыловое»	

Оборудование данных объектов производится по дополнительному согласованию с Главным управлением природных ресурсов и экологии города Севастополя (Севприроднадзор).

8. Метеорологические условия.

Не рекомендуется прохождение маршрута:

- в темное время суток;
- во время дождя, снега;
- в период штормового предупреждения;
- во время сильного тумана.

Рекомендации по одежде, обуви и верхней одежде согласно сезону (времени посещения).

9. Предупреждения.

Опасности	Период
Иксодовые клещи	март–октябрь
Ясенец голостолбиковый (неопалимая купина)	май–июль
Солнечный, тепловой удары	май–сентябрь
Переохлаждение	ноябрь–март

Приложение № 1

к паспорту туристского маршрута активного отдыха города Севастополя «Большая Севастопольская тропа» «Остановка «Алсу» (м/о «Торопова дача») – остановка «Тыловое»

1. Общая информация

Маршрут сочетает лесные участки с выходами на открытые смотровые площадки с горными и морскими пейзажами. Начальный этап пути от остановки «Алсу» на 17-й км трассы Севастополь – Ялта после преодоления Сухой речки проходит через место пикникового отдыха – место отдыха «Торопова дача». Дорога, следуя мимо искусственного водоема, сворачивает в заросший дубовым лесом овраг Микро-Мале. Затем, плавно поднимаясь, она выводит на хребет Гуруш, с вершины которого открывается вид на все побережье в районе Балаклавы – от мыса Фиолент до мыса Айя. Далее тропа спускается к перевалу Куршум-Богаз (Инжир), пересекая древнюю дорогу, соединявшую поселения Варнутской долины с побережьем. Отсюда снова следует короткий спуск на так называемую «среднюю полку» – горный уступ между вершинами хребта Биллер и берегом моря. В этом месте маршрут идет по узкой тропе между крутым горным склоном с одной стороны и скальными обрывами с другой. На этом участке маршрута много смотровых площадок, откуда открываются картины залива Мегало-Яло. Далее путь продолжается по лесной дороге, пересекает урочище «Кокия», хребет Кокия-бель и спускается до конечной точки маршрута – остановки на трассе на повороте к селу Тыловое.

2. Геология

Маршрут пересекает каньон Сухой речки, образованный водным потоком на месте разлома. Далее маршрут проложен по низкогорью, сложенному различными видами горных пород – известняками, конгломератами, песчаниками, глинами. Возраст горных пород в долинах – меловой, на вершинах хребтов – юрский с отдельными выходами более древних триасовых горных пород.

По маршруту множество выходов скал, крутых склонов и обрывов, главным образом, в сторону моря. На крутых склонах развиваются обвалы и оползни.

3. Климат и воды

Маршрут проходит по участкам с различными климатическими условиями: от гераклейского предгорного до южнобережного приморского.

Более того, горно-котловинный рельеф влияет на разнообразие микроклимата.

Маршрут пересекает русло реки Сухой – крупнейшего левого притока реки Черной. Общая длина реки составляет около 12 км при средней ширине 3–5 м. На прилегающих склонах имеются родники: Аяйзьма-Чокрак, Демир-Капу-Чокрак. В районе Тороповой дачи сооружены пруды путем перекрытия плотинами Сухой речки.

4. Флора и фауна

Маршрут пролегает через три участка, довольно значительно различающихся между собой типом растительности и представленными видами флоры. Начальный этап идет по смешанному лиственному лесу, состоящему в основном из дуба пушистого с вкраплениями грабинника, ясеня, кизила. В районе Тороповой дачи произрастает небольшая роща из сосны крымской. Середина пути после выхода на хребет Гуруш проходит по можжевельниковому редколесью и горным степным полянам. Здесь в основном произрастает можжевельник высокий и в меньшей степени можжевельник колючий. Флора представлена традиционными для юго-западного Крыма видами крымских первоцветов (подснежники, примула, крокурсы). Заключительный этап маршрута вновь «ныряет» в лес из дуба и бука. Весной здесь часто можно полюбоваться обильным цветением пиона крымского, в начале лета – орхидеями.

Фауна представлена кабаном (причем нередко его стада могут достигать до 100 голов), косулей, крымским оленем. В этих местах можно встретить лисиц, зайцев, барсуков, различные виды хищных птиц, в основном мелких представителей соколиных.

При следовании вдоль морского побережья туристам представляется уникальная возможность полюбоваться стаями морских млекопитающих – дельфинов всех трех черноморских видов – афалин, белобочек и азовок (морских свиней). Особенно многочисленны они весной и во второй половине осени.

5. История

Вся местность, по которой проходит маршрут, обжита с древних времен и довольно сильно изменена человеком. В большей степени здесь сохранились остатки различных военных объектов советских времен. Это в первую очередь так называемая «Сотка» – место базирования 362-го отдельного берегового ракетного полка с двумя пусковыми установками берегового стационарного комплекса «Утес» и развалины зданий и капониров на месте базирования радиотехнического взвода Черноморского флота на вершине горы Кокия-Кая.

Средневековье представлено едва различимыми остатками исара – феодального замка на горе Кокия-Кая. Время существования укрепления

предположительно XIV–XV вв., однако вокруг встречается керамика гораздо более раннего времени. Объект до настоящего времени практически не изучен. Рядом на восточном склоне горы Самналых-Бурун располагалось поселение с небольшой церковью.

Тропа проходит и по одному из популярных мест отдыха севастопольцев – Тороповой даче. Местность названа по фамилии семьи владельцев маленького имения, «экономии», как она тогда называлась. Моисей Сергеевич Торопов в чине поручика корпуса морской артиллерии сражался на Малаховом кургане в период I-й обороны Севастополя (1854–1855 гг.), командуя батареей № 88, носившей его имя, позднее – на Камчатском люнете. Дослужился до генерал-майора и после своей смерти в 1900 году был погребен на Братском кладбище Севастополя.

6. Экология

Часть маршрута проходит по ООПТ – государственным природным ландшафтными заказникам регионального значения «Байдарский» и «Мыс Айя».

На территории заказников установлен режим особой охраны, определенный Положениями о государственных природных ландшафтных заказниках регионального значения «Байдарский» и «Мыс Айя», утвержденными постановлениями Правительства Севастополя от 29.04.2016 № 408-ПП «Об утверждении Положения о государственном природном ландшафтном заказнике регионального значения «Байдарский» и от 29.04.2016 № 409-ПП «Об утверждении Положения о государственном природном ландшафтном заказнике регионального значения «Мыс Айя», соответственно.

Рекреационные зоны: к ним относятся земли, расположенные на территории лесных участков, не вошедшие в состав зон строго ограниченного пользования. В них запрещается:

1) строительство, не связанное с охраной заказника и не соответствующее функциональному назначению выделенной территории, за исключением случаев, указанных в постановлении Правительства Севастополя от 29.04.2016 № 408-ПП «Об утверждении Положения о государственном природном ландшафтном заказнике регионального значения «Байдарский»;

2) проведение мелиоративных и других работ (кроме посадки леса на эродированных склонах), которые могут привести к ухудшению гидрологического режима и нарушению естественного лесного покрова;

3) нарушение почвенного покрова, изъятие грунта, распашка земель (за исключением ранее выделенных участков лесной охраны, проведения мероприятий по ограничению распространения пожаров, ликвидации последствий стихийного или техногенного бедствия, проведения работ по лесовосстановлению и проведения биотехнических мероприятий, связанных с ведением охотничьего хозяйства в квартале № 57 выделе 18,

квартале № 30 выделах 8, 27, 28, квартале № 59 выделах 18, 20, 22, квартале № 62 выделах 3, 5, 8 Орлиновского лесничества, квартале № 55 выделе 38, квартале № 48 выделе 25 Чернореченского лесничества, квартале № 41 выделе 12 Терновского лесничества согласно Лесохозяйственному регламенту);

4) нарушение травяного покрова (за исключением участков, отведенных под сенокосы, и проведение мероприятий по ограничению распространения пожаров);

5) снос и повреждение отдельных деревьев и кустарников, проведение любых видов рубок (за исключением сплошных санитарных рубок, в случае гибели лесных насаждений, выборочных санитарных рубок или ликвидации захламленности, которые проводятся по заключениям лесопатологов и согласовываются с исполнительным органом государственной власти города Севастополя, уполномоченным в сфере организации, охраны и функционирования особо охраняемых природных территорий, а также рубок ухода, кроме проходных);

6) разработка полезных ископаемых, разрушение геологических обнажений, ведение взрывных работ;

7) сбор охраняемых видов растений и грибов, занесенных в Красную книгу Российской Федерации и Красную книгу города Севастополя;

8) применение химических средств борьбы с вредителями и болезнями, за исключением ситуаций, когда существует угроза уничтожения охраняемого природного комплекса (осуществляется при наличии научного обоснования и согласования с исполнительным органом государственной власти города Севастополя, уполномоченным в сферах организации, охраны и функционирования особо охраняемых природных территорий);

9) хранение всех видов ядохимикатов;

10) выпас и прогон скота, устройство птичников;

11) добывание и использование объектов животного мира, за исключением охотничьих ресурсов и водных биологических ресурсов;

12) разорение жилья животных;

13) интродукция (заселение, введение, переселение, выпуск) новых видов растений и животных без согласования с исполнительным органом государственной власти города Севастополя, уполномоченным в сфере организации, охраны и функционирования особо охраняемых природных территорий;

14) устройство свалок, замусоривание и загрязнение отходами, в том числе сбросы сточных вод;

15) самовольное оборудование троп и мест отдыха, устройство туристических стоянок и лагерей, устройство и разведение костров, стоянка транспорта в не отведенных для этих целей местах;

16) другие виды пользования природными ресурсами, приводящие к нарушению природных процессов и явлений или создающие угрозу вредного влияния на охраняемые природные комплексы и объекты.

В заказнике регионального значения «Мыс Айя» запрещена деятельность, противоречащая его целям и задачам, в том числе:

1) строительство зданий и сооружений, дорог и трубопроводов, линий электропередач и прочих коммуникаций;

2) предоставление земельных участков под застройку, а также для коллективного садоводства и огородничества;

3) проведение гидромелиоративных и ирригационных работ, геологоразведочные изыскания и разработка полезных ископаемых, ведение взрывных работ;

4) уничтожение и нарушение надводных и подводных форм рельефа, грунтового покрытия и донных отложений;

5) распашка земель и нарушение почвенного покрова, за исключением мероприятий по ограничению распространения пожаров, ликвидации последствий стихийного или техногенного бедствия, проведению работ по лесовосстановлению;

6) все виды рубок, за исключением указанных в Положении, утвержденным постановлением Правительства Севастополя от 29.04.2016 № 409-ПП «Об утверждении Положения о государственном природном ландшафтном заказнике регионального значения «Мыс Айя»;

7) заготовка и сбор грибов, ягод, орехов, плодов, семян, лекарственных и иных растений, другие виды пользования растительным миром без соответствующего разрешения;

8) уничтожение и повреждение объектов растительного мира;

9) выжигание травяной растительности;

10) применение и хранение ядохимикатов, минеральных удобрений, средств защиты растений, стимулирования роста и иных химических, а также биологических средств, кроме случаев, когда существует угроза уничтожения ценных, охраняемых природных комплексов;

11) интродукция (заселение, введение, переселение, выпуск) новых видов растений и животных без согласования с Главным управлением природных ресурсов и экологии города Севастополя (Севприроднадзором) (далее – исполнительный орган государственной власти города Севастополя, уполномоченный в сферах организации, охраны и функционирования особо охраняемых природных территорий);

12) прогон и выпас скота, устройство птичников;

13) добывание и использование объектов животного мира, за исключением случаев, указанных в Положении, утвержденном постановлением Правительства Севастополя от 29.04.2016 № 409-ПП «Об утверждении Положения о государственном природном ландшафтном заказнике регионального значения «Мыс Айя»;

14) разорение жилья животных;

15) охота и осуществление видов деятельности в сфере охотничьего хозяйства, за исключением видов деятельности, указанных в Положении, утвержденном постановлением Правительства Севастополя от 29.04.2016

№ 409-ПП «Об утверждении Положения о государственном природном ландшафтном заказнике регионального значения «Мыс Айя»;

16) промышленное, спортивное и любительское рыболовство, рыбоводство;

17) нахождение с оружием, за исключением случаев, определенных действующим законодательством для:

исполнительного органа государственной власти города Севастополя, уполномоченного в сферах организации, охраны и функционирования особо охраняемых природных территорий;

государственного учреждения, осуществляющего управление заказником;

государственного учреждения, осуществляющего государственный охотничий и лесной надзор;

пользователей охотничьих угодий;

специально уполномоченных государственных органов;

18) нахождение с орудиями добычи животных и промышленного лова рыбы и других водных биологических ресурсов, собаками охотничьих пород;

19) нарушение структуры и конфигурации береговой линии, выемка и сброс грунта, за исключением мероприятий по ликвидации последствий стихийного или техногенного бедствия в пределах заказника, которые проводятся в соответствии с действующим законодательством в установленном порядке;

20) устройство свалок, замусоривание и загрязнение бытовыми и промышленными отходами, в том числе сбросы сточных вод;

21) самовольное оборудование троп и мест отдыха, устройство туристических стоянок и лагерей, за исключением случаев, указанных в Положении, утвержденным постановлением Правительства Севастополя от 29.04.2016 № 409-ПП «Об утверждении Положения о государственном природном ландшафтном заказнике регионального значения «Мыс Айя»;

22) устройство и разведение костров;

23) все виды искусственного шумового воздействия и использования пиротехнических средств;

24) въезд на территорию заказника всех видов транспорта, за исключением служебного и технологического транспорта:

исполнительного органа государственной власти города Севастополя, уполномоченного в сфере организации, охраны и функционирования особо охраняемых природных территорий;

государственного учреждения, осуществляющего управление заказником;

государственного учреждения, осуществляющего государственный охотничий и лесной надзор;

государственного учреждения, осуществляющего государственный пожарный надзор в лесах;

государственного учреждения, осуществляющего охрану, защиту и воспроизводство лесов;

пользователей охотничьих угодий;
специально уполномоченных государственных органов;
землепользователя;

25) нахождение в акватории судов и иных плавучих транспортных средств, используемых для рыболовства и рыбоводства;

26) высадка людей на территорию заказника с судов и иных плавучих транспортных средств с акватории заказника;

27) посадка летательных аппаратов и высадка из них на сушу и водное пространство;

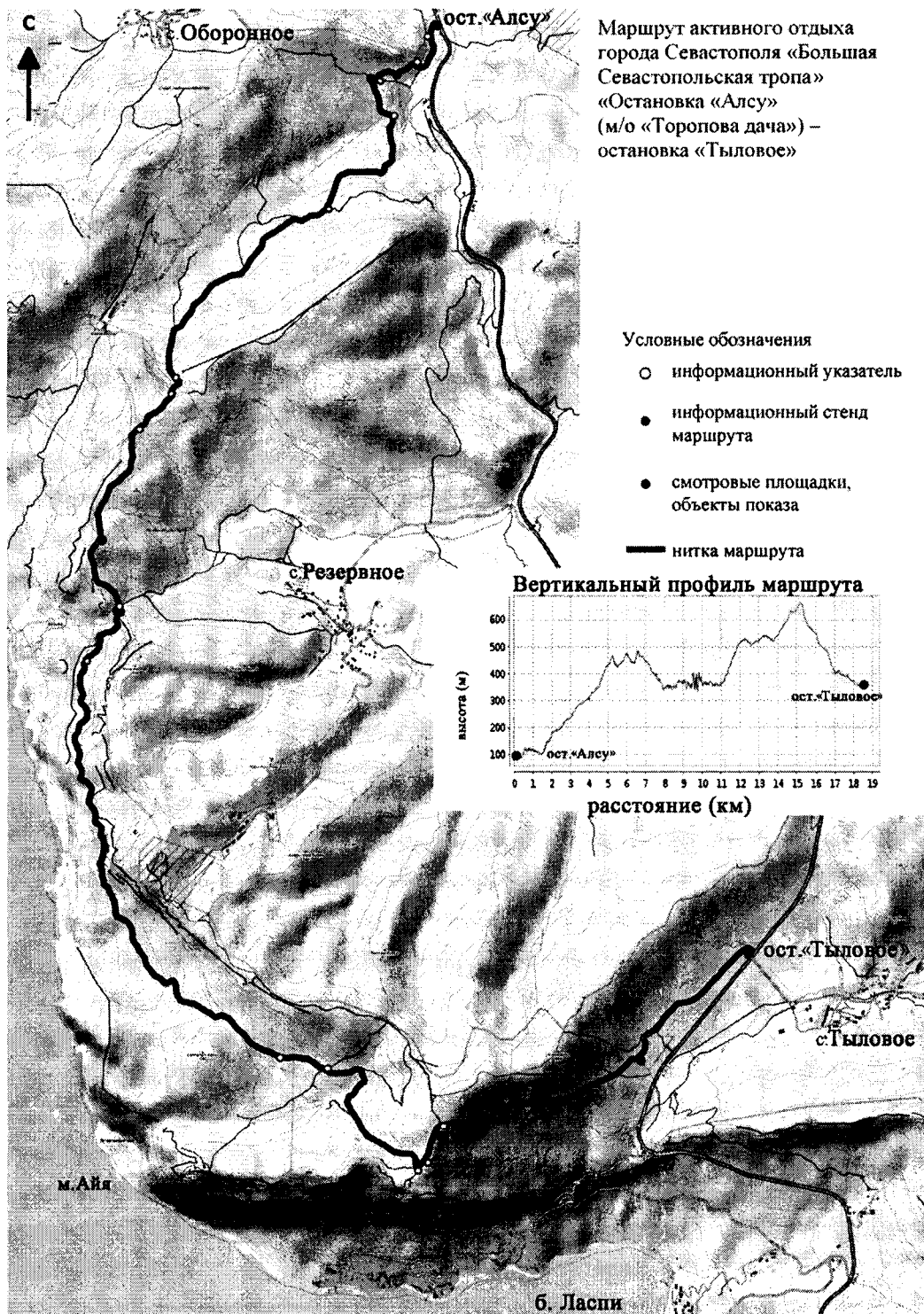
28) проведение научно-исследовательских работ без согласования с исполнительным органом государственной власти города Севастополя, уполномоченным в сфере организации, охраны и функционирования особо охраняемых природных территорий, и землепользователем;

29) нанесение надписей на скальных и каменных поверхностях, разрушение геологических обнажений;

30) уничтожение или повреждение шлагбаумов, предупредительных и информационных знаков;

31) иные виды хозяйственной деятельности, рекреационного и другого природопользования, препятствующего сохранению, восстановлению и воспроизводству природных комплексов и их компонентов.

Приложение № 2
 к паспорту туристского маршрута
 активного отдыха города Севастополя
 «Большая Севастопольская тропа»
 «Остановка «Алсу» (м/о «Торопова
 дача») – остановка «Тыловое»



Приложение № 3
к паспорту туристского маршрута
активного отдыха города Севастополя
«Большая Севастопольская тропа»
«Остановка «Алсу» (м/о «Горопова
дача») – остановка «Тыловое»

№ п/п	Назначение	Элементы оборудования	Кол-во	Описание локации	Координаты	Примечание
1	Информационное	большой информационный стенд	1	остановка «Алсу»	N 44°31'00" E 33°41'02"	
		большой информационный стенд	1	остановка «Тыловое»	N 44°26'39" E 33°43'05"	
		стенд объекта туристического показа	1	м/о «Горопова дача», стенд о герое первой обороны Севастополя	N 44°30'46" E 33°40'47"	
		стенд объекта туристического показа	1	смотровая площадка на хребте Гуруш с видом на залив Мегаало-Яло	N 44°28'32" E 33°38'47"	
		стенд объекта туристического показа	1	смотровая площадка на перевале «Куршум» (Инжир)	N 44°28'16" E 33°38'57"	
		стенд объекта туристического показа	1	смотровая площадка на хребте Кокция-Бель	N 44°25'48" E 33°41'02"	
		стенд объекта туристического показа	1	посадки сосны, клена и т.д.	N 44°26'08" E 33°42'24"	
		ИТОГО	7			
2		навигационный указатель	1	переход Сухой речки	N 44°30'24" E 33°40'59"	

№ п/п	Назначение	Элементы оборудования	Кол-во	Описание локации	Координаты	Примечание
		навигационный указатель	1	развилка троп вдоль и поперек хребта Орта-Кая	N 44°30'48" E 33°40'52"	
		навигационный указатель	1	развилка дороги дамба/ с. Оборонное/вдоль пруда	N 44°30'45" E 33°40'36"	
		навигационный указатель	1	дорога над прудом, развилка вверх	N 44°30'34" E 33°40'46"	
		навигационный указатель	1	пересечение дороги с просекой	N 44°30'06,5" E 33°40'15,5"	
		навигационный указатель	1	развилка дороги с кабелем с дорогой с. Оборонное – с. Резервное	N 44°29'20" E 33°39'21"	
		навигационный указатель	1	уход от дороги с. Оборонное – с. Резервное на склон горы Манра-Мале	N 44°29'16" E 33°39'20"	
		навигационный указатель	1	двойной перекресток	N 44°29'07" E 33°39'06"	
		навигационный указатель	1	перевал «Куршум» (Инжир)	N 44°28'16" E 33°38'57"	
		навигационный указатель	1	над скальным переходом на среднюю полку	N 44°28'04" E 33°38'46"	
		навигационный указатель	1	пересечение тропы и дороги над Грушевой поляной	N 44°26'11" E 33°40'01"	
		навигационный указатель	1	перекресток дороги с Грушевой поляны и дороги на гору Кокия-Кая	N 44°26'07" E 33°40'17"	

№ п/п	Назначение	Элементы оборудования	Кол-во	Описание локаций	Координаты	Примечание
		навигационный указатель	1	развилка дорог у ворот в сетке, БСТ 001	N 44°25'38" E 33°40'55"	
		навигационный указатель	1	уход БСТ 001 на смотровую площадку «Ласпи»	N 44°25'41" E 33°40'57"	
		навигационный указатель	1	уход тропы от дороги вдоль сетки	N 44°25'51" E 33°41'03"	
		ИТОГО	15			
3		навигационный знак	1	край леса за остановкой	N 44°31'00" E 33°41'02"	
		навигационный знак	2	пересечение с тропой ЛЭП	N 44°30'59" E 33°41'01"	
		навигационный знак	2	пересечение с тропой русла Сухой речки около оборудованного родника	N 44°30'56" E 33°41'00"	
		навигационный знак	2	развилка троп на дамбу и к хребту Орга-Кая	N 44°30'49" E 33°40'59"	
		навигационный знак	2	развилка троп вдоль и поперек хребта Орга-Кая	N 44°30'48" E 33°40'52"	
		навигационный знак	2	пересечение поляны над дамбой	N 44°30'46" E 33°40'47"	
		навигационный знак	2	по лесным тропинкам над дамбой	N 44°30'46" E 33°40'42"	
		навигационный знак	2	выход (сход) маршрута на дорогу к дамбе	N 44°30'44" E 33°40'39"	
		навигационный знак	3	развилка дорог дамба/	N 44°30'45"	

№ п/п	Назначение	Элементы оборудования	Кол-во	Описание локации	Координаты	Примечание
				с. Оборонное/вдоль пруда	E 33°40'36"	
		навигационный знак	2	пересечение с дорогой балки	N 44°30'41" E 33°40'38"	
		навигационный знак	2	развилка дороги и пути вдоль посадок сосны	N 44°30'36" E 33°40'40"	
		навигационный знак	2	поляна над прудом	N 44°30'34" E 33°40'43"	
		навигационный знак	2	дорога над прудом, ответвление вверх	N 44°30'34" E 33°40'46"	
		навигационный знак	6	дорога по хребту	N 44°30'30" E 33°40'44"	
		навигационный знак	4	поляна	N 44°30'27" E 33°40'41"	
		навигационный знак	3	место стыка маршрутов	N 44°30'25" E 33°40'37"	
		навигационный знак	2	слабая развилка	N 44°30'19" E 33°40'37,5"	
		навигационный знак	3	развилка дорог (выход на основную дорогу)	N 44°30'08" E 33°40'19"	
		навигационный знак	3	пересечение дороги с просекой	N 44°30'06,5" E 33°40'15,5"	
		навигационный знак	12	по грунтовой дороге до следующей просеки	N 44°29'58" E 33°39'57"	

№ п/п	Назначение	Элементы оборудования	Кол-во	Описание локации	Координаты	Примечание
		навигационный знак	4	по просеке-дороге до поворота с ямами	N 44°29'55" E 33°39'55"	
		навигационный знак	4	развилка дорог (сокращение пути)	N 44°29'53" E 33°39'50"	
		навигационный знак	3	пересечение дорогой просеки	N 44°29'51" E 33°39'47"	
		навигационный знак	3	перегиб дороги на рельефе	N 44°29'44" E 33°39'41"	
		навигационный знак	2	спуск к дороге с кабелем	N 44°29'43" E 33°39'32"	
		навигационный знак	6	дорога с кабелем	N 44°29'30" E 33°39'19"	
		навигационный знак	2	развилка дороги с кабелем с дорогой с. Оборонное – с. Резервное	N 44°29'20" E 33°39'21"	
		навигационный знак	2	уход от дороги с. Оборонное – с. Резервное на склон горы Манра-Мале	N 44°29'16" E 33°39'20"	
		навигационный знак	2	грунтовая дорога к перевалу	N 44°29'14" E 33°39'17"	
		навигационный знак	3	перевал Манра-Мале	N 44°29'12" E 33°39'15"	
		навигационный знак	2	выше поляны на развилке	N 44°29'10" E 33°39'10"	

№ п/п	Назначение	Элементы оборудования	Кол- во	Описание локаций	Координаты	Примечание
		навигационный знак	4	двойной перекресток	N 44°29'07" E 33°39'06"	
		навигационный знак	22	грунтовая дорога по хребту Гуруш, перекрестки и ответвления	N 44°28'43" E 33°38'50"	
		навигационный знак	3	перевал «Куршум» (Инжир)	N 44°28'16" E 33°38'57"	
		навигационный знак	3	граница леса на юге от перевала	N 44°28'12" E 33°38'58"	
		навигационный знак	3	тропинка в лесу	N 44°28'10" E 33°38'54"	
		навигационный знак	2	смотровая площадка над урочищем «Аязьма»	N 44°28'08" E 33°38'50"	
		навигационный знак	3	спуск по можжевеловому редколесью	N 44°28'06" E 33°38'50"	
		навигационный знак	5	от БСТ 001 по лесу выше перил	N 44°28'03" E 33°38'48"	
		навигационный знак	4	над скальным переходом на среднюю полку	N 44°28'04" E 33°38'46"	
		навигационный знак	4	прижим	N 44°27'48" E 33°38'46"	
		навигационный знак	4	смотровая площадка с камнем	N 44°27'39" E 33°38'41"	

№ п/п	Назначение	Элементы оборудования	Кол- во	Описание локации	Координаты	Примечание
		навигационный знак	3	осыпь	N 44°27'26" E 33°38'48"	
		навигационный знак	3	смотровая площадка с длинным мысом	N 44°27'22" E 33°38'47"	
		навигационный знак	4	м/о «Круги»	N 44°26'55" E 33°38'56"	
		навигационный знак	3	ответвление тропы в Казан- Дере	N 44°26'31" E 33°39'16"	
		навигационный знак	4	окончание дороги ниже пруда, тропа	N 44°26'26" E 33°39'22"	
		навигационный знак	2	ответвление тропы ниже пруда	N 44°26'25" E 33°39'26"	
		навигационный знак	4	тропа на верхнюю полку	N 44°26'22" E 33°39'40"	
		навигационный знак	3	заход в лес с поляны	N 44°26'15" E 33°39'48"	
		навигационный знак	2	пересечение тропы и дороги	N 44°26'11" E 33°40'01"	
		навигационный знак	2	Грушевая поляна	N 44°26'08" E 33°40'00"	
		навигационный знак	2	восточный угол поляны	N 44°26'11" E 33°40'06"	
		навигационный знак	3	развилка дороги	N 44°26'08" E 33°40'15"	

№ п/п	Назначение	Элементы оборудования	Кол-во	Описание локаций	Координаты	Примечание
		навигационный знак	4	перекресток дорог	N 44°26'07" E 33°40'17"	
		навигационный знак	12	дорога через овраг с ответвлениями дорог	N 44°26'06" E 33°40'31"	
		навигационный знак	4	развилка дорог в восточной составляющей оврага	N 44°25'54" E 33°40'30"	
		навигационный знак	3	граница леса, грунтовая дорога	N 44°25'40" E 33°40'55"	
		навигационный знак	3	развилка дорог у ворот в сетке, БСТ 001	N 44°25'38" E 33°40'55"	
		навигационный знак	3	уход БСТ 001 на смотровую площадку «Ласпи»	N 44°25'41" E 33°40'57"	
		навигационный знак	3	грунтовая дорога по полянам хребта Кокия-Бель	N 44°25'46" E 33°41'01"	
		навигационный знак	3	уход тропы от дороги вдоль сетки	N 44°25'51" E 33°41'03"	
		навигационный знак	3	перегиб тропы (высшая точка)	N 44°25'52" E 33°41'08"	
		навигационный знак	3	на тропе	N 44°25'57" E 33°41'31"	
		навигационный знак	3	на тропе	N 44°26'00" E 33°41'56"	
		навигационный знак	4	пересечение тропы просекой	N 44°26'06" E 33°42'12"	


№ п/п	Назначение	Элементы оборудования	Кол-во	Описание локации	Координаты	Примечание
		навигационный знак	3	развилка троп (дорог)	N 44°26'10" E 33°42'18"	
		навигационный знак	3	развилка тропы и террасы	N 44°26'09" E 33°42'22"	
		навигационный знак	4	пересечение балки	N 44°26'16" E 33°42'24"	
		навигационный знак	4	по полянке над посадкой клена	N 44°26'17" E 33°42'31"	
		навигационный знак	4	северный угол посадок клена	N 44°26'25" E 33°42'43"	
		навигационный знак	3	над террасами с сосной	N 44°26'26" E 33°42'48"	
		навигационный знак	5	вдоль террас	N 44°26'30" E 33°42'48"	
		навигационный знак	6	по верхней террасе и лесу	N 44°26'36" E 33°42'56"	
		навигационный знак	3	западный угол посадок сосны	N 44°26'38" E 33°42'59"	
		навигационный знак	3	стык террасы и лесной дороги	N 44°26'41" E 33°43'05"	
		навигационный знак	2	вход лесной дороги в посадки	N 44°26'40" E 33°43'06"	
		ИТОГО	272			

Приложение № 4
УТВЕРЖДЕН
постановлением
Правительства Севастополя
от 01.11.2018 № 722-ПП

**Паспорт туристского маршрута
активного отдыха города Севастополя
«Большая Севастопольская тропа»
«Турстоянка «Алсу» – развилка укрепления Сарджик»**


Согласовано

Начальник Главного управления
культуры города Севастополя




Н.И. Краснолицкий

Директор Департамента общественной
безопасности города Севастополя



В.В. Татарчук

Начальник Главного управления
природных ресурсов и экологии
города Севастополя



С.Ю. Самойлов

СЕВАСТОПОЛЬ
2018

**Паспорт туристского маршрута активного отдыха города Севастополя
«Большая Севастопольская тропа»
«Турстоянка «Алсу» – развилка укрепления Сарджик»**

Паспорт трассы маршрута

Наименование:

Маршрут активного отдыха «Турстоянка «Алсу» – развилка укрепления Сарджик».

Трасса маршрута: «турстоянка «Алсу» – источник Алсу – источник Текне (партизанская бочка) – гора Лысая – источник Таш-Чокрак – урочище Хорулар – перевал Кара-Джами – гора Асаране-Бурун – развилка на укрепление Сарджик – балка Мурси – урочище Алсу».

Вид туризма: хайкинг, трекинг, скайраннинг, трейлраннинг.

Протяженность: 18,4 км. Продолжительность: 5 – 8,5 часов.

Число туристов в одной группе: 15 человек.

Период эксплуатации маршрута: круглогодично.

Паспорт составлен: 10 апреля 2018 г.

Паспорт согласован с:

1. Главным управлением культуры города Севастополя.
2. Департаментом общественной безопасности города Севастополя.
3. Главным управлением природных ресурсов и экологии города Севастополя.

План прохождения трассы туристского маршрута:

День пути	Участок трассы	Протяженность, км	Способ передвижения
1	«Турстоянка «Алсу» – развилка укрепления Сарджик»	17,7	пеший

**Подробное описание туристского маршрута активного отдыха
города Севастополя «Большая Севастопольская тропа»
«Турстоянка «Алсу» – развилка укрепления Сарджик»**

1. Название организации, разработавшей маршрут:

Государственное автономное учреждение города Севастополя «Центр развития туризма».

2. Название маршрута активного отдыха:

Маршрут «Большая Севастопольская тропа»
«Турстоянка «Алсу» – развилка укрепления Сарджик».

3. Общие сведения о маршруте:

3.1. Протяженность: 18,4 км.

3.2. Ходовое время: 5 – 8,5 часов:

5 часов – при скорости до 4,0 км/ч (отличный уровень физической подготовки, быстрая ходьба с суммарной продолжительностью остановок до 25 минут); 8,5 часов – при средней скорости от 2,5 км/ч (активная ходьба с остановками для осмотра достопримечательностей, любования видами и одной остановкой на 20 минут для отдыха (в сумме – 1 час).

3.3. Перепад высот. Суммарный набор высоты составляет 810 м.

3.4. Виды активного туризма, реализуемые на маршруте:

- **пешие прогулки** – несложные прогулки в рамках радиальных выходов из точек транспортной доступности (**хайкинг**) или полное прохождение участка маршрута с максимальным набором препятствий (**треккинг**);

- **пешеходные походы** – прохождение нескольких участков или всего маршрута с ночевками в специально отведенных для этого местах;

- **скайраннинг** – бег по горной местности для спортсменов в качестве подготовки к участию в официальных соревнованиях по данной дисциплине (например, «Вертикальный километр»);

- **трейлраннинг** – кроссовый бег по сложному рельефу – перспективный вид спорта, набирающий популярность.

Маршрут на отдельных участках также проходит по участкам грунтовых дорог, где возможны маршруты с использованием велосипедов (как в случае с прохождением участка грунтовой дороги от горы Лысая до развалин укрепления Асаране и далее на село Широкое).

3.5. Ограничения использования.

На большей части маршрута ограничены или запрещены следующие формы туристской активности (это отражено на мнемонике навигационных знаков и навигационных указателей):

- верховая езда;
- езда на квадроциклах;
- маунтинбайк;
- внедорожная езда.

На участке прохождения маршрута по территории рекреационной зоны государственного природного ландшафтного заказника регионального значения «Байдарский» действуют ограничения, связанные с режимом особой охраны заказника, определенные в Положении, утвержденном постановлением Правительства Севастополя от 29.04.2016 № 408-ПП «Об утверждении Положения о государственном природном ландшафтном заказнике регионального значения «Байдарский».

3.6. Познавательная ценность маршрута.

Экология. Маршрут проходит по территории Севастополя по землям лесного фонда, в том числе реликтовым можжевельным лесам.

Часть маршрута проходит по рекреационной зоне государственного природного ландшафтного заказника регионального значения «Байдарский».

Геология. Различные виды горных пород и минералов; Чернореченский каньон, скальные выступы, гроты.

Ботаника. Охраняемые растения, реликтовые можжевельные леса, эндемики, опасные растения. Всего около 300 видов.

История. 3 (три) объекта исторического показа; средневековые крепости-исары, объекты периода Великой Отечественной войны.

Познавательная ценность маршрута и краткое научное описание в приложении № 1.

3.7. Сезон (рекомендуемое время прохождения).

Круглогодично.

3.8. Целевая аудитория маршрута. Любители активного отдыха с хорошей и средней физической подготовкой. При средней физической подготовке рекомендуется проходить подъемы на маршруте со снижением темпа и отдыхом.

3.9. Количество объектов туристского показа – 8, в т.ч.:

- видовые (смотровые площадки) – 2;
- исторические – 3;
- экологические (геологические) – 3.

№	Наименование объекта туристского показа	Координаты
1	Источник Алсу (фонтан Таш-Чешме), памятник неизвестному воину	N 44°31'11" E 33°42'45"

№	Наименование объекта туристского показа	Координаты
2	Памятники на месте базирования Севастопольского партизанского отряда	N 44°30'16" E 33°42'46"
3	Плато гор Лысая, Биюк-Тюз, Кучук-Тюз	N 44°30'09" E 33°43'30"
4	Смотровая площадка с видом на верховья Чернореченского каньона	N 44°30'13" E 33°45'05"
5	Руины укрепления Сарджик	N 44°30'17" E 33°45'37"
6	Развалины укрепления на горе Асаране-Бурун, смотровые площадки на Байдарскую долину и каньон	N 44°29'58" E 33°46'27"
7	Дуб-великан в урочище Хорулар	N 44° 29' 26" E 33° 45' 23"
8	Роца можжевельника высокого	N 44°30'37" E 33°45'01"

4. GPS-трек маршрута.

<https://www.gpsies.com/map.do?fileId=rdzilpqkslhrmlkg>

5. Картографические материалы (приложение № 2).

6. Показатели рекреационных нагрузок.

В соответствии с нормами антропогенной нагрузки, установленными Правительством Севастополя.

7. Оборудование маршрута:

7.1. Навигационные знаки и указатели.

Подробная информация по точкам установки представлена в таблице (приложение № 3).

7.2. Перспективное оборудование маршрута.

Оборудование	Устройства	Кол-во	Расположение	Координаты
Санитарное	туалет	1	т/с «Алсу»	N 44°31'30" E 33°42'27"
	мусорные баки	2	ниже источника в с. Морозовка	N 44°31'11" E 33°42'45"
			т/с «Алсу»	N 44°31'30" E 33°42'23"
Информационное	указатели	17	на маршруте «т/с «Алсу» – развилка укрепления	согласно приложению № 3
	навигационные знаки	385		

Оборудование	Устройства	Кол-во	Расположение	Координаты
			Сарджик»	
	большие информационные стенды	2	т/с «Алсу»	N 44°31'30" E 33°42'27"
			выше (западнее) источника в с. Морозовка	N 44°31'11" E 33°42'45"
	стенды объектов туристического показа	8	на маршруте «т/с «Алсу» – развилка укрепления Сарджик»	согласно таблице п. 3.9
Инженерное	гравийная подсыпка мест с грязью	4	участки общей протяженностью до 100 м	
	укрепление полотна тропы	5	участки общей протяженностью до 200 м	
	оборудованный родник	4	фонтан Таш-Чешме (в Алсу)	N 44°31'11" E 33°42'45"
			источник Текне (партизанская бочка)	N 44°30'16" E 33°42'46"
			колодец Верхний (Таш-Чокрак)	N 44°30'02" E 33°44'11"
			колодец в урочище «Хорулар»	N 44°29'22" E 33°45'29"
Архитектурное	дождевые навесы	4	у источников, колодцев	
	скамейки	40	на маршруте «т/с «Алсу» – развилка укрепления Сарджик»	

Оборудование данных объектов производится по дополнительному согласованию с Главным управлением природных ресурсов и экологии города Севастополя (Севприроднадзор).

8. Метеорологические условия.

Не рекомендуется прохождение маршрута:

- в темное время суток;
- во время дождя, снега;
- в период штормового предупреждения;
- во время сильного тумана.

Рекомендации по одежде, обуви и верхней одежде согласно сезону (времени посещения).

9. Предупреждения.

Опасности	Период
Иксодовые клещи	март–октябрь
Ясенец голостолбиковый (неопалимая купина)	май–июль
Солнечный, тепловой удары	май–сентябрь
Переохлаждение	ноябрь–март

Приложение № 1

к паспорту туристского маршрута
активного отдыха города Севастополя
«Большая Севастопольская тропа»
«Турстоянка «Алсу» – развилка
укрепления Сарджик»

1. Общая информация

Маршрут проложен по склону над Чернореченским каньоном и позволяет сверху наблюдать меандрирующее русло реки Черной. С крепости Сарджик открывается вид на Чернореченский каньон. На обратном пути тропа приобретает горный характер с подъемами и спусками. Маршрут позволяет посетить западную часть Чернореченского каньона, район, насыщенный историческими и природными достопримечательностями. Чернореченский каньон – одно из красивейших мест Крыма, несколько не уступающее Большому каньону, но менее посещаемое. Длительный период река пробивала себе путь в горах, образовав узкое и глубокое ущелье протяженностью около 16 км. Простирается каньон от скалы Кизил-Кая до села Черноречье.

С данного маршрута открывается вид на юго-западный Крым, на город Севастополь – на западе, теснину Чернореченского каньона и Крымские горы – на востоке.

2. Геология

Маршрут проходит по склону каньона – узкому ущелью реки Черной, образовавшемуся в результате речной эрозии в плотных известняках юрского возраста. По бортам каньона можно увидеть залегание горных пород, их чередование. Склоны образовавшегося каньона крутые каменистые с частыми выходами скальных участков высотой до нескольких десятков метров. Широко развиты обвальные, оползневые, эрозионные процессы.

3. Климат и воды

Климат района переходный от южнобережного приморского до гераклейского предгорного. Микроклиматические особенности маршрута определяются высотой над уровнем моря – большая часть маршрута проходит на высотах не менее 300 м над уровнем моря.

Основной водоток по маршруту – самая полноводная река Крыма – Черная, берущая свое начало в Байдарской долине и впадающая в Севастопольскую бухту. Временные водотоки формируются во время сильных дождей и протекают по многочисленным балкам, впадающим в реку Черную.

Оборудованные источники воды в Крыму имели приставку «чешме». Один из примеров такого оборудованного родника можно наблюдать в селе Морозовка – Таш-Чешме.

4. Флора и фауна

Маршрут проходит по горно-лесной зоне. Склон каньона, обращенный к северу, покрыт лиственным дубово-грабовым и буковым лесом. Склон, обращенный к югу, покрыт можжевельниковыми лесами и редколесьями.

Склоны горы Чирка-Баир и так называемые партизанские места покрыты дубовым лесом с примесью грабинника и отдельными вкраплениями бука и граба. Вершина горы Исар-Кая и ее северные отроги, обрывающиеся в сторону Чернореченского каньона, находятся во власти можжевельника высокого. На труднодоступных склонах каньона сохранились крупные экземпляры можжевельника высокого с обхватом ствола, достигающим полутора метров. В можжевельниковом редколесье весной можно наблюдать настоящую россыпь первоцветов: примул, крокусов, подснежников. Среди дубового леса во множестве встречается подснежник складчатый, пролеска двулистная. Полог леса выстлан ковром из трав: осок, очитков и гераней. На каменистых горных склонах растут несколько видов молочая, асфоделины желтой и крымской. В конце весны – начале лета зацветает пион крымский, можно встретить орхидеи.

По маршруту можно встретить зайца, лисицу, понаблюдать за косулей и благородным оленем.

5. История

Удобные для ведения хозяйства земли возле входа в каньон издревле были заселены, а отвесные скалы использовались в качестве убежищ и естественных оборонительных рубежей.

Грот Мурзак-Коба — памятник эпохи мезолита, в котором обнаружено парное погребение мужчины и женщины со множеством каменных и костяных орудий верхнепалеолитического времени. Антропологически обитатели грота относились к поздним кроманьонцам: они были высоки (180 см), массивны и широколицы.

На левом берегу реки Черной открыты остатки трех сравнительно хорошо укрепленных горных крепостей-исаров: Чоргуньского или Бибиковского исара, Сарджик и Асаране-Бурун. Все они возведены в Средние века, в позднем Средневековье возможно являлись пограничными укреплениями княжества Феодоро и просуществовали до османского завоевания в 1475 году. Напоминанием об оборонительной роли этих мест служат развалины средневековой крепости-исара Сарджик. На месте укрепления сохранились оборонительные стены, ров, попадаются осколки керамики разных эпох. Нельзя не отметить и виды, открывающиеся с вершин, на которых находились исары.

Глухие балки каньона, заросшие лесом, как нельзя лучше подходили для создания партизанских баз. В годы Великой Отечественной войны здесь не раз происходили ожесточенные бои между партизанами и немецко-фашистскими карателями. Пещера Томенко также расположена на правом (орографически) борту каньона и названа в честь командира группы севастопольского партизанского отряда Михаила Федоровича Томенко, который с частью своей группы отбивался от немцев, укрывшись в этой пещере после атаки карателей на отряд в районе кордона «Красный камень».

В центре села Морозовка сохранился старый фонтан Таш-Чешме – оборудованный источник воды.

О военной истории этих мест напоминает могила Неизвестного солдата. На ней каска и лаконичная надпись «Вечная слава». По маршруту в отдаленном районе возле родника находится небольшой бетонный памятник партизанам, базировавшимся здесь в период 1942–1944 гг. В основании памятника лежат каски, осколки снарядов, стреляные патронные гильзы. Неподалеку расположена восстановленная землянка.

6. Экология

Часть маршрута проходит по ООПТ – рекреационной зоне государственного природного ландшафтного заказника регионального значения «Байдарский».

На территории заказника установлен режим особой охраны, определенный Положением о государственном природном ландшафтном заказнике регионального значения «Байдарский», утвержденным постановлением Правительства Севастополя от 29.04.2016 № 408-ПП «Об утверждении Положения о государственном природном ландшафтном заказнике регионального значения «Байдарский».

Рекреационные зоны: к ним относятся земли, расположенные на территории лесных участков, не вошедшие в состав зон строго ограниченного пользования. В них запрещается:

1) строительство, не связанное с охраной заказника и не соответствующее функциональному назначению выделенной территории, за исключением случаев, указанных в постановлении Правительства Севастополя от 29.04.2016 № 408-ПП «Об утверждении Положения о государственном природном ландшафтном заказнике регионального значения «Байдарский»;

2) проведение мелиоративных и других работ (кроме посадки леса на эродированных склонах), которые могут привести к ухудшению гидрологического режима и нарушению естественного лесного покрова;

3) нарушение почвенного покрова, изъятие грунта, распашка земель (за исключением ранее выделенных участков лесной охраны, проведения мероприятий по ограничению распространения пожаров, ликвидации последствий стихийного или техногенного бедствия, проведения работ по лесовосстановлению и проведения биотехнических мероприятий,

связанных с ведением охотничьего хозяйства в квартале № 57 выделе 18, квартале № 30 выделах 8, 27, 28, квартале № 59 выделах 18, 20, 22, квартале № 62 выделах 3, 5, 8 Орлиновского лесничества, квартале № 55 выделе 38, квартале № 48 выделе 25 Чернореченского лесничества, квартале № 41 выделе 12 Терновского лесничества согласно Лесохозяйственному регламенту);

4) нарушение травяного покрова (за исключением участков, отведенных под сенокосы, и проведение мероприятий по ограничению распространения пожаров);

5) снос и повреждение отдельных деревьев и кустарников, проведение любых видов рубок (за исключением сплошных санитарных рубок, в случае гибели лесных насаждений, выборочных санитарных рубок или ликвидации захламленности, которые проводятся по заключениям лесопатологов и согласовываются с исполнительным органом государственной власти города Севастополя, уполномоченным в сфере организации, охраны и функционирования особо охраняемых природных территорий, а также рубок ухода, кроме проходных);

6) разработка полезных ископаемых, разрушение геологических обнажений, ведение взрывных работ;

7) сбор охраняемых видов растений и грибов, занесенных в Красную книгу Российской Федерации и Красную книгу города Севастополя;

8) применение химических средств борьбы с вредителями и болезнями, за исключением ситуаций, когда существует угроза уничтожения охраняемого природного комплекса (осуществляется при наличии научного обоснования и согласования с исполнительным органом государственной власти города Севастополя, уполномоченным в сфере организации, охраны и функционирования особо охраняемых природных территорий);

9) хранение всех видов ядохимикатов;

10) выпас и прогон скота, устройство птичников;

11) добывание и использование объектов животного мира, за исключением охотничьих ресурсов и водных биологических ресурсов;

12) разорение жилья животных;

13) интродукция (заселение, введение, переселение, выпуск) новых видов растений и животных без согласования с исполнительным органом государственной власти города Севастополя, уполномоченным в сфере организации, охраны и функционирования особо охраняемых природных территорий;

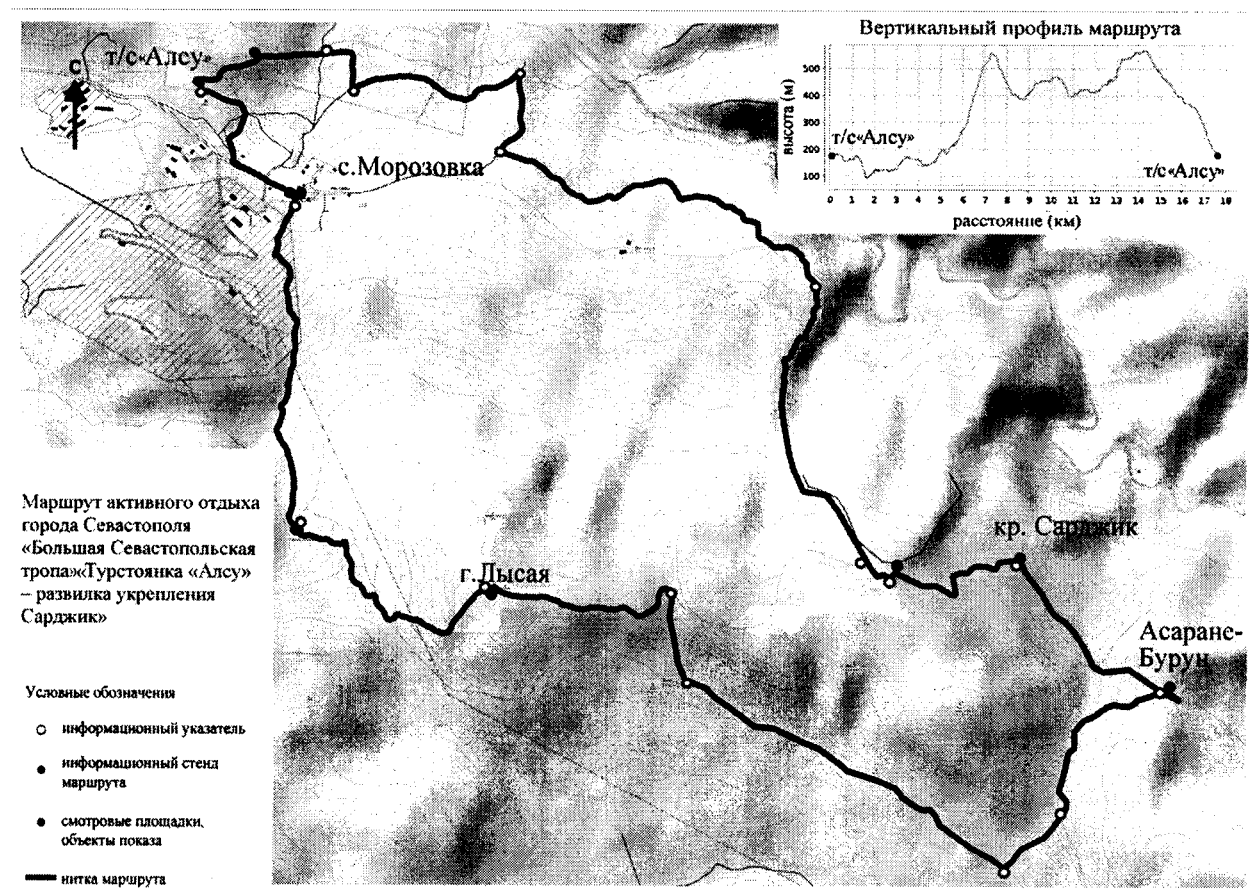
14) устройство свалок, замусоривание и загрязнение отходами, в том числе сбросы сточных вод;

15) самовольное оборудование троп и мест отдыха, устройство туристических стоянок и лагерей, устройство и разведение костров, стоянка транспорта в не отведенных для этих целей местах;

16) другие виды пользования природными ресурсами, приводящие к нарушению природных процессов и явлений или создающие угрозу вредного влияния на охраняемые природные комплексы и объекты.

Приложение № 2

к паспорту туристского маршрута
активного отдыха города Севастополя
«Большая Севастопольская тропа»
«Турстоянка «Алсу» – развилка
укрепления Сарджик»



Приложение № 3

к паспорту туристского маршрута
активного отдыха города Севастополя
«Большая Севастопольская тропа»
«Турстоянка «Алсу» – развилка
укрепления Сарджик»

№ п/п	Назначение	Элементы оборудования	Кол-во	Описание локации	Координаты	Примечание
1	Информационное	большой информационный стенд	1	т/с «Алсу»	N 44°31'32" E 33°42'24"	
		большой информационный стенд	1	источник «Алсу» (фонтан Таш-Чешме)	N 44°31'11" E 33°42'45"	
		стенд объекта туристического показа	1	источник «Алсу» (фонтан Таш-Чешме), памятник Великой Отечественной войны	N 44°31'11" E 33°42'45"	
		стенд объекта туристического показа	1	памятники на месте базирования Севастопольского партизанского отряда	N 44°30'16" E 33°42'46"	
		стенд объекта туристического показа	1	плато гор Лысая, Биюк-Тюз, Кучук-Тюз	N 44°30'09" E 33°43'30"	
		стенд объекта туристического показа	1	смотровая площадка на верховья Чернореченского каньона	N 44°30'13" E 33°45'05"	
		стенд объекта туристического показа	1	руины укрепления Сарджик	N 44°30'17" E 33°45'37"	
		стенд объекта туристического показа	1	смотровая площадка на горе Асаране-Бурун на Байдарскую долину	N 44°29'51" E 33°46'08"	

№ п/п	Назначение	Элементы оборудования	Кол-во	Описание локации	Координаты	Примечание
		стенд объекта туристического показа	1	Дуб-великан в урочище «Хорулар»	N 44° 29' 26" E 33° 45' 23"	
		стенд объекта туристического показа	1	роца можжевельника высокого	N 44°31'34" E 33°42'36"	
		ИТОГО	10			
2		навигационный указатель	1	источник «Алсу» (фонтан Таш-Чешме), сельская дорога	N 44°31'11" E 33°42'45"	
		навигационный указатель	1	перекресток дорог под местом отдыха	N 44°31'29" E 33°42'23"	
		навигационный указатель	1	перекресток троп	N 44°31'36" E 33°42'51"	
		навигационный указатель	1	приход (уход) тропы на дорогу, поворот	N 44°31'30" E 33°42'57"	
		навигационный указатель	1	приход (уход) на дорогу от немецкого моста, поворот	N 44°31'31" E 33°43'36"	
		навигационный указатель	1	уход (приход) с дороги от немецкого моста, поляна, поворот	N 44°31'19" E 33°43'31"	
		навигационный указатель	1	развилка тропы и дороги на перегибе	N 44° 31' 04" E 33° 44' 35"	
		навигационный указатель	1	выход по балке Мурси на грунтовую дорогу	N 44° 30' 14" E 33° 44' 53"	
		навигационный указатель	1	смотровая площадка на скалу хребта Ланга (радиально)	N 44° 30' 12" E 33° 45' 04"	

№ п/п	Назначение	Элементы оборудования	Кол-во	Описание локации	Координаты	Примечание
		навигационный указатель	1	развилка на Сарджик, Асаране-Бурун и плато горы Лысая	N 44° 30' 12" E 33° 45' 34"	
		навигационный указатель	1	развилка на Сарджик, Асаране-Бурун и перевал на с. Широкое	N 44° 29' 51" E 33° 46' 04"	
		навигационный указатель	1	уход тропы с дороги в урочище «Хорулар»	N 44° 29' 29" E 33° 45' 42"	
		навигационный указатель	1	граница заброшенного сада в урочище «Хорулар»	N 44° 29' 28" E 33° 45' 16"	
		навигационный указатель	1	перекресток дорог, уход дороги на плато	N 44° 29' 53" E 33° 44' 09"	
		навигационный указатель	1	перекресток дорог, уход на родник	N 44° 30' 08" E 33° 44' 11"	
		навигационный указатель	1	отход (приход) тропы от дороги, плато горы Лысая	N 44° 30' 08" E 33° 43' 31"	
		навигационный указатель	1	колодец «Партизанская бочка»	N 44° 30' 16" E 33° 42' 46"	
		ИТОГО	17			
3		навигационный знак	3	родник в урочище «Алсу», сельская дорога	N 44° 31' 11" E 33° 42' 45"	
		навигационный знак	2	ответвление вдоль забора	N 44° 31' 16" E 33° 42' 34"	
		навигационный знак	3	перекресток дорог	N 44° 31' 14" E 33° 42' 38"	
		навигационный знак	4	выход на дорогу	N 44° 31' 17" E 33° 42' 30"	
		навигационный знак	3	сокращенный путь через	N 44° 31' 21"	

№ п/п	Назначение	Элементы оборудования	Кол-во	Описание локации	Координаты	Примечание
				перекресток	E 33°42'29"	
		навигационный знак	3	перекресток выше ЛЭП	N 44°31'22" E 33°42'31"	
		навигационный знак	3	перекресток с ЛЭП	N 44°31'25" E 33°42'33"	
		навигационный знак	5	двойной перекресток	N 44°31'26" E 33°42'32"	
		навигационный знак	5	перекресток троп под местом отдыха	N 44°31'29" E 33°42'25"	
		навигационный знак	4	перекресток дорог под местом отдыха	N 44°31'29" E 33°42'23"	
		навигационный знак	3	развилка дороги на место отдыха	N 44°31'29" E 33°42'19"	
		навигационный знак	3	уход (приход) дороги с поляны	N 44° 31' 29" E 33° 42' 23"	
		навигационный знак	3	уход (приход) тропы с дороги	N 44° 31' 32" E 33° 42' 23"	
		навигационный знак	3	приход (уход) тропы на дорогу	N 44° 31' 34" E 33° 42' 23"	
		навигационный знак	3	поляна д/л «Артек»	N 44° 31' 34" E 33° 42' 29"	
		навигационный знак	3	уход (приход) тропы с поворота дороги	N 44° 31' 35" E 33° 42' 36"	
		навигационный знак	3	отход (приход) тропы	N 44° 31' 35" E 33° 42' 48"	
		навигационный знак	3	отход (приход) тропы, поворот	N 44° 31' 35" E 33° 42' 49"	

№ п/п	Назначение	Элементы оборудования	Кол-во	Описание локации	Координаты	Примечание
		навигационный знак	3	пересечение ручья	N 44° 31' 35" E 33° 42' 51"	
		навигационный знак	3	перекресток троп	N 44° 31' 36" E 33° 42' 51"	
		навигационный знак	3	промежуточная точка на тропе	N 44° 31' 32" E 33° 42' 58"	
		навигационный знак	3	приход (уход) тропы на дорогу, поворот	N 44° 31' 30" E 33° 42' 57"	
		навигационный знак	2	отход (приход) тропы	N 44° 31' 31" E 33° 43' 12"	
		навигационный знак	2	пересечение тропы	N 44° 31' 30" E 33° 43' 17"	
		навигационный знак	3	пересечение балки	N 44° 31' 28" E 33° 43' 24"	
		навигационный знак	4	обход понижения дороги	N 44° 31' 29" E 33° 43' 25"	
		навигационный знак	2	отход (приход) тропы	N 44° 31' 30" E 33° 43' 32"	
		навигационный знак	3	поворот дороги	N 44° 31' 32" E 33° 43' 35"	
		навигационный знак	3	приход (уход) на дорогу от немецкого моста, поворот	N 44° 31' 31" E 33° 43' 36"	
		навигационный знак	4	отход (приход) дороги	N 44° 31' 23" E 33° 43' 37"	
		навигационный знак	4	уход (приход) с дороги от немецкого моста, поляна	N 44° 31' 19" E 33° 43' 31"	
		навигационный знак	3	изгиб дороги	N 44° 31' 16"	

№ п/п	Назначение	Элементы оборудования	Кол-во	Описание локации	Координаты	Примечание
					E 33° 43' 42"	
		навигационный знак	3	понижение на дороге	N 44° 31' 12" E 33° 43' 48"	
		навигационный знак	5	зигзаг дороги, остатки стенки	N 44° 31' 12" E 33° 43' 57"	
		навигационный знак	3	поляна, тропа	N 44° 31' 14" E 33° 44' 07"	
		навигационный знак	3	отход (приход) тропы	N 44° 31' 14" E 33° 44' 10"	
		навигационный знак	2	пересечение родника	N 44° 31' 14" E 33° 44' 12"	
		навигационный знак	3	отход (приход) тропы, остатки стенки	N 44° 31' 11" E 33° 44' 13"	
		навигационный знак	2	пересечение просеки	N 44° 31' 12" E 33° 44' 19"	
		навигационный знак	2	изгиб тропы	N 44° 31' 10" E 33° 44' 25"	
		навигационный знак	2	изгиб тропы	N 44° 31' 08" E 33° 44' 31"	
		навигационный знак	3	развилка тропы и дороги на перегибе местности	N 44° 31' 04" E 33° 44' 35"	
		навигационный знак	3	перекресток дорог	N 44° 31' 03" E 33° 44' 33"	
		навигационный знак	2	пересечение русла	N 44° 30' 57" E 33° 44' 38"	
		навигационный знак	4	родник, пересечение ручья	N 44° 30' 55" E 33° 44' 40"	

№ п/п	Назначение	Элементы оборудования	Кол-во	Описание локации	Координаты	Примечание
		навигационный знак	1	большой дуб с дуплом	N 44° 30' 56" E 33° 44' 43"	
		навигационный знак	3	поворот тропы, стоянка	N 44° 30' 55" E 33° 44' 45"	
		навигационный знак	3	дорога вдоль русла под каменистым склоном	N 44° 30' 52" E 33° 44' 36"	
		навигационный знак	2	развилка русел пересыхающих ручьев	N 44° 30' 51" E 33° 44' 32"	
		навигационный знак	2	развилка русел пересыхающих ручьев	N 44° 30' 48" E 33° 44' 31"	
		навигационный знак	3	развилка троп	N 44° 30' 45" E 33° 44' 37"	
		навигационный знак	5	вдоль сухого русла в балке Мурси	N 44° 30' 38" E 33° 44' 29"	
		навигационный знак	5	перегиб рельефа	N 44° 30' 33" E 33° 44' 33"	
		навигационный знак	3	пересечение двух сухих русел	N 44° 30' 31" E 33° 44' 37"	
		навигационный знак	3	изгиб дороги под углом 90°	N 44° 30' 29" E 33° 44' 40"	
		навигационный знак	5	между сухих русел	N 44° 30' 26" E 33° 44' 41"	
		навигационный знак	5	по заброшенной дороге в балке Мурси	N 44° 30' 18" E 33° 44' 49"	
		навигационный знак	3	подход дороги в балку Мурси с запада	N 44° 30' 11" E 33° 44' 58"	
		навигационный знак	5	смотровая площадка на скале	N 44° 30' 12"	

№ п/п	Назначение	Элементы оборудования	Кол-во	Описание локации	Координаты	Примечание
				хребта Ланга (радиально)	E 33° 45' 04"	
		навигационный знак	5	перевал	N 44° 30' 11" E 33° 45' 00"	
		навигационный знак	3	поворот дороги	N 44° 30' 07" E 33° 45' 17"	
		навигационный знак	3	поворот дороги	N 44° 30' 10" E 33° 45' 17"	
		навигационный знак	2	отход (приход) дороги	N 44° 30' 12" E 33° 45' 27"	
		навигационный знак	3	отход (приход) дороги, поворот	N 44° 30' 12" E 33° 45' 32"	
		навигационный знак	3	развилка на Сарджик, гору Асаране-Бурун и плато горы Лысая	N 44° 30' 12" E 33° 45' 34"	
		навигационный знак	2	изгиб дороги	N 44° 30' 08" E 33° 45' 40"	
		навигационный знак	3	развилка дороги и тропы вниз	N 44° 30' 04" E 33° 45' 47"	
		навигационный знак	2	пересечение балки дорогой, сезонный родник	N 44° 29' 56" E 33° 45' 51"	
		навигационный знак	3	пересечение дороги и тропы вдоль балки	N 44° 29' 54" E 33° 45' 54"	
		навигационный знак	3	развилка дорог на гору Асаране-Бурун, Сарджик и на с.Широкое	N 44° 29' 51" E 33° 46' 04"	
		навигационный знак	2	уход тропы с дороги на исар	N 44° 29' 50"	

№ п/п	Назначение	Элементы оборудования	Кол-во	Описание локации	Координаты	Примечание
				Асаране-Бурун	E 33° 46' 26"	
		навигационный знак	3	уход тропы по балке от дороги	N 44° 29' 45" E 33° 45' 45"	
		навигационный знак	2	перевал	N 44° 29' 41" E 33° 45' 42"	
		навигационный знак	3	уход тропы с дороги в балку у квартального столба 50/51	N 44° 29' 35" E 33° 45' 41"	
		навигационный знак	3	тропа по балке над урочищем «Хорулар»	N 44° 29' 32" E 33° 45' 37"	
		навигационный знак	5	тропа над заброшенным садом	N 44° 29' 29" E 33° 45' 31"	
		навигационный знак	3	южная граница соснового леса, место ухода тропы от дороги	N 44° 29' 28" E 33° 45' 16"	
		навигационный знак	3	разъезд дороги	N 44° 29' 31" E 33° 45' 12"	
		навигационный знак	3	ответвление заброшенной дороги	N 44° 29' 38" E 33° 44' 55"	
		навигационный знак	3	развилка дорог	N 44° 29' 40" E 33° 44' 49"	
		навигационный знак	3	T-образная развилка дорог	N 44° 29' 42" E 33° 44' 43"	
		навигационный знак	3	разъезд дороги на два соединяющихся варианта	N 44° 29' 48" E 33° 44' 27"	
		навигационный знак	3	перекресток дорог, уход дороги на плато	N 44° 29' 50" E 33° 44' 22"	
		навигационный знак	1	изгиб дороги со скалой	N 44° 29' 54"	

№ п/п	Назначение	Элементы оборудования	Кол-во	Описание локации	Координаты	Примечание
					E 33° 44' 19"	
		навигационный знак	1	плавный изгиб дороги	N 44° 29' 56" E 33° 44' 16"	
		навигационный знак	2	колодец «Верхний» (Таш-чокрак)	N 44° 30' 03" E 33° 44' 11"	
		навигационный знак	3	перекресток дорог, уход на родник	N 44° 30' 08" E 33° 44' 10"	
		навигационный знак	3	развилка дорог	N 44° 30' 06" E 33° 44' 09"	
		навигационный знак	2	отход (приход) дороги	N 44° 30' 05" E 33° 44' 00"	
		навигационный знак	2	отход (приход) дороги, граница леса	N 44° 30' 04" E 33° 43' 57"	
		навигационный знак	4	отход (приход) дороги	N 44° 30' 05" E 33° 43' 47"	
		навигационный знак	3	отход (приход) тропы от дороги, плато горы Лысая	N 44° 30' 08" E 33° 43' 31"	
		навигационный знак	2	тропа с турами, дерево	N 44° 30' 05" E 33° 43' 24"	
		навигационный знак	2	пересечение границы леса	N 44° 30' 00" E 33° 43' 20"	
		навигационный знак	2	отход (приход) заброшенной дороги на используемую дорогу	N 44° 30' 09" E 33° 43' 09"	
		навигационный знак	2	пересечение просеки ЛЭП, по дороге на север	N 44° 30' 08" E 33° 43' 09"	
		навигационный знак	2	пересечение просеки ЛЭП, по дороге на юг	N 44° 30' 06" E 33° 43' 9"	

№ п/п	Назначение	Элементы оборудования	Кол-во	Описание локации	Координаты	Примечание
		навигационный знак	5	отход (приход) дороги, поворот	N 44° 30' 04" E 33° 43' 08"	
		навигационный знак	4	отход (приход) дороги, поворот	N 44° 30' 03" E 33° 43' 07"	
		навигационный знак	4	отход (приход) дороги	N 44° 30' 04" E 33° 43' 04"	
		навигационный знак	4	отход (приход) дороги	N 44° 30' 06" E 33° 43' 03"	
		навигационный знак	3	балка, поворот	N 44° 30' 07" E 33° 43' 01"	
		навигационный знак	3	перегиб рельефа	N 44° 30' 13" E 33° 42' 56"	
		навигационный знак	3	отход (приход) дороги	N 44° 30' 15" E 33° 42' 56"	
		навигационный знак	3	отход (приход) тропы	N 44° 30' 15" E 33° 42' 55"	
		навигационный знак	5	перегиб рельефа	N 44° 30' 16" E 33° 42' 51"	
		навигационный знак	3	стоянка	N 44° 30' 16" E 33° 42' 49"	
		навигационный знак	2	колодец «Партизанская бочка»	N 44°30'16" E 33°42'46"	
		навигационный знак	2	сход с дороги	N 44°30'18" E 33°42'45"	
		навигационный знак	2	на тропе	N 44°30'21" E 33°42'44"	
		навигационный знак	2	пересечение балки	N 44°30'25"	

№ п/п	Назначение	Элементы оборудования	Кол-во	Описание локации	Координаты	Примечание
					E 33°42'45"	
		навигационный знак	2	пересечение притока русла	N 44°30'28" E 33°42'44"	
		навигационный знак	2	вдоль русла	N 44°30'31" E 33°42'43"	
		навигационный знак	2	пересечение грунтовки	N 44°30'32" E 33°42'42"	
		навигационный знак	2	вдоль русла	N 44°30'34" E 33°42'41"	
		навигационный знак	3	переход тропой русла оврага	N 44°30'38" E 33°42'42"	
		навигационный знак	3	подход тропы к оврагу	N 44°30'41" E 33°42'43"	
		навигационный знак	2	верх просеки ЛЭП	N 44°30'44" E 33°42'44"	
		навигационный знак	2	низ просеки ЛЭП	N 44°30'46" E 33°42'44"	
		навигационный знак	3	развилка троп перед ЛЭП	N 44°30'49" E 33°42'45"	
		навигационный знак	2	пересечение трассы МТБ	N 44°30'51" E 33°42'45"	
		навигационный знак	2	пересечение трассы МТБ	N 44°30'53" E 33°42'44"	
		навигационный знак	2	заход в арык, пересечение с МТБ	N 44°30'54" E 33°42'43"	
		навигационный знак	2	выход на трассу МТБ	N 44°30'57" E 33°42'43"	

№ п/п	Назначение	Элементы оборудования	Кол- во	Описание локации	Координаты	Примечание
		навигационный знак	3	пересечение тропы дорогой по оврагу	N 44°30'58" E 33°42'43"	
		навигационный знак	3	пересечение трассы МТБ	N 44°30'59" E 33°42'44"	
		навигационный знак	2	пересечение тропой балки	N 44°31'00" E 33°42'43"	
		навигационный знак	2	развилка троп	N 44°31'01" E 33°42'42"	
		навигационный знак	3	уход на тропу с дороги	N 44°31'02" E 33°42'41"	
		навигационный знак	2	двойной перекресток	N 44°31'02" E 33°42'40"	
		навигационный знак	2	дорога от объекта с асфальтом	N 44°31'05" E 33°42'40"	
		навигационный знак	2	перекресток с дорогой от объекта	N 44°31'06" E 33°42'42"	
		навигационный знак	2	подход тропы к дороге	N 44°31'09" E 33°42'44"	
		навигационный знак	2	перекресток троп с водопроводом	N 44°31'09" E 33°42'43"	
		ИТОГО	385			

Приложение № 5
УТВЕРЖДЕН
постановлением
Правительства Севастополя
от 01.11.2018 № 722-ПП

**Паспорт туристского маршрута
активного отдыха города Севастополя
«Большая Севастопольская тропа»
«Остановка «Алсу» – Чоргуньская башня (Черноречье)»**

Согласовано

Начальник Главного управления
культуры города Севастополя




Н.И. Краснолицкий

Директор Департамента общественной
безопасности города Севастополя



В.В. Татарчук

Начальник Главного управления
природных ресурсов и экологии
города Севастополя



С.Ю. Самойлов

СЕВАСТОПОЛЬ
2018

**Паспорт туристского маршрута активного отдыха города Севастополя
«Большая Севастопольская тропа»
«Остановка «Алсу» – Чоргуньская башня (Черноречье)»**

Паспорт трассы маршрута

Наименование:

Маршрут активного отдыха «Остановка «Алсу» – Чоргуньская башня (Черноречье)».

Трасса маршрута: «остановка «Алсу» – место базирования Севастопольского партизанского отряда (Партизанская землянка) – с. Алсу – т/с «Алсу» – Черноречье (Чоргуньская башня)».

Вид туризма: хайкинг, треккинг, скайраннинг, трейлраннинг.

Протяженность: 9,8 км. Продолжительность: 3 – 5 часов.

Число туристов в одной группе: 15 человек.

Период эксплуатации маршрута: круглогодично.

Паспорт составлен: 21 апреля 2018 г.

Паспорт согласован с:

1. Главным управлением культуры города Севастополя.
2. Департаментом общественной безопасности города Севастополя.
3. Главным управлением природных ресурсов и экологии города Севастополя.

План прохождения трассы туристского маршрута:

День пути	Участок трассы	Протяженность, км	Способ передвижения
1	«Остановка «Алсу» – Чоргуньская башня (Черноречье)»	9,8	пеший

**Подробное описание туристского маршрута активного отдыха
города Севастополя «Большая Севастопольская тропа»
«Остановка «Алсу» – Чоргуньская башня (Черноречье)»**

1. Название организации, разработавшей маршрут:

Государственное автономное учреждение города Севастополя «Центр развития туризма».

2. Название маршрута активного отдыха:

Маршрут «Большая Севастопольская тропа»
«Остановка «Алсу» – Чоргуньская башня (Черноречье)».

3. Общие сведения о маршруте:

3.1. Протяженность: 9,8 км.

3.2. Ходовое время: 3 – 5 часов:

3 часа – при скорости до 4,0 км/ч (отличный уровень физической подготовки, быстрая ходьба с суммарной продолжительностью остановок до 30 минут); 5 часов – при средней скорости от 2,25 км/ч (активная ходьба с остановками для осмотра достопримечательностей, любования видами и одной остановкой на 20 минут для отдыха (в сумме – 40 минут).

3.3. Перепад высот. Суммарный набор высоты при движении от села Черноречье до остановки «Алсу» через партизанскую землянку составляет 450 м. При движении в обратную сторону – 390 м.

3.4. Виды активного туризма, реализуемые на маршруте:

- **пешие прогулки** – несложные прогулки в рамках радиальных выходов из точек транспортной доступности (**хайкинг**) или полное прохождение участка маршрута с максимальным набором препятствий (**треккинг**);

- **пешеходные походы** – прохождение нескольких участков или всего маршрута с ночевками в специально отведенных для этого местах;

- **скайраннинг** – бег по горной местности для спортсменов в качестве подготовки к участию в официальных соревнованиях по данной дисциплине (например, «Вертикальный километр»);

- **трейлраннинг** – кроссовый бег по сложному рельефу – перспективный вид спорта, набирающий популярность.

Маршрут на отдельных участках также проходит по участкам грунтовых дорог, где возможны маршруты с использованием велосипедов (как в случае с прохождением участка грунтовой дороги от бывшего села Черноречье до перегиба над прудом и далее к асфальтированной дороге от трассы Севастополь – Ялта к бывшему селу Морозовка).

3.5. Ограничения использования.

На большей части маршрута ограничены или запрещены следующие формы туристской активности (это отражено на мнемонике навигационных знаков и навигационных указателей):

- верховая езда;
- езда на квадроциклах;
- маунтинбайк;
- внедорожная езда.

На участке прохождения маршрута по территории рекреационной зоны государственного природного ландшафтного заказника регионального значения «Байдарский» действуют ограничения, связанные с режимом особой охраны заказника, определенные в Положении, утвержденном постановлением Правительства Севастополя от 29.04.2016 № 408-ПП «Об утверждении Положения о государственном природном ландшафтном заказнике регионального значения «Байдарский».

3.6. Познавательная ценность маршрута.

Экология. Маршрут проходит по территории Севастополя, в том числе землям лесного фонда. Маршрут проходит по хвойным и широколиственным лесам, в том числе реликтовым можжевельным редколесьям.

Часть маршрута проходит по рекреационной зоне государственного природного ландшафтного заказника регионального значения «Байдарский».

Геология. Различные виды горных пород и минералов: разлом Чернореченского каньона, скальные выступы, гроты.

Ботаника. Охраняемые растения, эндемики, реликты, опасные растения. Всего около 300 видов.

История. 4 (четыре) объекта исторического показа: 2 объекта эпохи Средневековья (укрепления-исары), грот со стоянкой древнего человека, памятник эпохи Великой Отечественной войны.

Краеведение. Древняя стоянка.

Познавательная ценность маршрута и краткое научное описание в приложении № 1.

3.7. Сезон (рекомендуемое время прохождения). Круглогодично.

3.8. Целевая аудитория маршрута. Любители активного отдыха с хорошей и средней физической подготовкой. При средней физической подготовке рекомендуется проходить подъемы на маршруте со снижением темпа и отдыхом.

3.9. Количество объектов туристского показа – 7, в т.ч.:

- видовые (смотровые площадки) – 2;

- исторические – 4;
- экологический – можжевельное редколесье.

№	Наименование объекта туристского показа	Координаты
1	Смотровая площадка на партизанской тропе	N 44°30'45" E 33°41'40"
2	Место базирования Севастопольского партизанского отряда	N 44°30'18" E 33°42'39"
3	Родник, центр древнего поселения (Алсу, Морозовка)	N 44°31'11" E 33°42'44"
4	Стоянка древнего человека Мурзак-Коба и скалы горы Исарчик	N 44°31'40" E 33°42'04"
5	Редколесье можжевельника высокого	N 44°31'40" E 33°42'02"
6	Бибиковский Исар	N 44°31'49" E 33°41'46"
7	Чоргуньская башня	N 44°32'33" E 33°41'03"

4. GPS-трек маршрута.

<https://www.gpsies.com/map.do?fileId=wibbjthuqwkqksvq>

5. Картографические материалы (приложение № 2).

6. Показатели рекреационных нагрузок.

В соответствии с нормами антропогенной нагрузки, установленными Правительством Севастополя.

7. Оборудование маршрута:

7.1. Навигационные знаки и указатели.

Подробная информация по точкам установки представлена в таблице (приложение № 3).

7.2. Перспективное оборудование маршрута.

Оборудование	Устройства	Кол-во	Расположение	Координаты
Санитарное	туалет	1	Чоргуньская башня (Черноречье)	N 44°32'31" E 33°41'04"
	мусорные баки	4	Чоргуньская башня (Черноречье)	N 44°32'31" E 33°41'04"
			т/с «Алсу»	N 44°31'30" E 33°42'23"
			бывшее с. Морозовка	N 44°31'11" E 33°42'44"

Оборудование	Устройства	Кол-во	Расположение	Координаты
			остановка «Алсу» (из г. Ялты)	N 44°31'02" E 33°41'03"
Информационное	указатели	12	на маршруте «Остановка «Алсу» – Чоргуньская башня (Черноречье)»	согласно приложению № 3
	навигационные знаки (таблички)	219		
	большие информационные стенды	2	остановка «Алсу» (из г. Ялты)	N 44°31'02" E 33°41'03"
			остановка «Черноречье» (Чоргуньская башня)	N 44°32'31" E 33°41'04"
стенды объектов туристического показа	7	на маршруте «Остановка «Алсу» – Чоргуньская башня (Черноречье)»	согласно таблице п. 3.9.	
Инженерное	гравийная подсыпка мест с грязью	2	участки общей протяженностью до 40 м	
	укрепление полотна тропы	5	участки общей протяженностью до 200 м	
	оборудованный родник	3	колодец в с. Черноречье	N 44°32'31" E 33°41'04"
			фонтан Таш- Чешме (в Алсу)	N 44°31'11" E 33°42'45"
источник Текне (партизанская бочка)			N 44°30'16" E 33°42'46"	
Архитектурное	дождевые навесы	2	у родников	
	скамейки	25	остановка «Алсу» – Чоргуньская башня (Черноречье)	

Оборудование данных объектов производится по дополнительному согласованию с Главным управлением природных ресурсов и экологии города Севастополя (Севприроднадзор).

8. Метеорологические условия.

Не рекомендуется прохождение маршрута:

- в темное время суток;
- во время дождя, снега;

- в период штормового предупреждения;
- во время сильного тумана.

Рекомендации по одежде, обуви и верхней одежде согласно сезону (времени посещения).

9. Предупреждения.

Опасности	Период
Иксодовые клещи	март–октябрь
Ясенец голостолбиковый (неопалимая купина)	май–июль
Солнечный, тепловой удары	май–сентябрь
Переохлаждение	ноябрь–март

Приложение № 1

к паспорту туристского маршрута
активного отдыха города Севастополя
«Большая Севастопольская тропа»
«Остановка «Алсу» – Чоргуньская
башня (Черноречье)»

1. Общая информация

Маршрут проходит по живописным тропам, позволяя увидеть исторические памятники самых разных эпох – от мезолита до «холодной войны». Стартовав от остановки «Алсу» по «партизанской» тропе, маршрут направляется в сторону памятного места базирования Севастопольского партизанского отряда в 1941–1942 гг., в том числе через реконструированную землянку. Рядом с маршрутом находятся развалины военного городка, где когда-то базировались специалисты, обслуживавшие объект 221 – ЗКП Черноморского флота. Далее, следуя мимо окраины села Морозовка (бывш. Алсу), маршрут выходит на гору Исар-Кая. С ее вершины просматривается большая часть Чернореченского каньона. Тут можно осмотреть развалины средневековой крепости, именуемой ныне Чоргуньским или Бибииковским исаром. Под обрывами горы Исар-Кая хорошо просматривается грот Мурзак-Коба, к которому ведет тропа. После посещения грота маршрут идет обратно к исару и, обогнув склоны горы Чирка-Каясы, постепенно спускается к селу Черноречье (бывш. Чоргунь). Здесь, возле еще одного памятника средневековья – Чоргуньской башни находится конечная точка маршрута.

2. Геология

Чернореченский каньон – эрозионная долина реки Черной с асимметричными склонами, прорезанная в плотных известняках верхнеюрского возраста. Каньон образовался по линии разлома. Борта каньона крутые, местами отвесные с широким распространением скал, обвалов, осыпей. Глубина ущелья достигает 200–250 м. По отвесным склонам можно наблюдать выходы горных пород и образовавшиеся складки.

Известняки хорошо поддаются карсту, что определяет облик ландшафта с многочисленными бороздами, гротами, навесами. По трещинам вода просачивается внутрь породы, выходя внизу в виде родников.

3. Климат и воды

Климат района переходный от гераклейского предгорного к горному. Район характеризуется как полузасушливый, теплый с очень мягкой зимой. Для него характерна большая продолжительность солнечного сияния на протяжении всего года. Большая часть осадков выпадает зимой. Микроклиматические особенности маршрута определяются рельефом

и высотой над уровнем моря. В низинах может застаиваться холодный воздух, что дает пониженные температуры зимой и приятную прохладу летом.

Основная водная артерия на маршруте – река Черная. Одна из самых полноводных рек Крыма – Черная собирает свои воды по склонам Байдарской долины и несет через Чернореченский каньон к Черному морю. Русло реки в каньоне извилистое, с многочисленными изгибами и петлями. Вода горной реки освежающе холодная с температурой не выше 15 градусов даже в летнюю жару. Для реки характерны значительные колебания водности в течение года.

4. Флора и фауна

Склоны каньона покрыты можжевельным лесом, среди которого встречаются деревья весьма почтенного возраста, сохранившиеся на труднодоступных участках среди скал и обрывов. На крутых склонах каньона можжевельник высокий выглядит декоративно. Фитонциды, выделяемые можжевельником, оказывают благоприятное воздействие на здоровье человека. В низовьях произрастают дуб пушистый, граб восточный, клен полевой в комплексе с кустарниками (скуппией, кизилом, бересклетом) и травами. На засушливых склонах и полянах можно встретить асфоделину крымскую, железницу крымскую и другие ксерофитные растения. Такие цветы, как подснежник складчатый, пион крымский, шафран узколистный занесены в Красную книгу Севастополя и подлежат охране.

Труднодоступные склоны Чернореченского каньона можно считать питомником размножения многих животных. Животный мир представлен кабаном, косулей, крымским оленем, встречаются лисы, зайцы. Многочисленны птицы.

Ихтиофауна реки насчитывает порядка 4-х десятков видов рыб, наиболее крупной из них является ручьевая форель, самый большой пойманный в каньоне экземпляр которой весил 2,7 кг.

5. История

Буквально каждый камень местности, по которой проходит маршрут, дышит историей. В 1936 году на склоне горы Исар-Кая обследована стоянка древнего человека среднего каменного века (конец IX–VI тыс. до н.э.) – грот Мурзак-Коба. Помимо парного захоронения мужчины и женщины в гроте обнаружены многочисленные остатки кремневых орудий – скребков, резцов, пластинок, кости копытных животных (косуль, кабанов).

На вершине горы хорошо просматриваются остатки форпоста средневекового княжества Феодоро – Чоргуньского исара, называемого также по фамилии первого исследователя Бибикивским. Время существования крепости датируется XIV–XV вв., вероятно в 1475 году укрепление взято и разрушено турками.

В селе Черноречье (бывш. Чоргунь) на правом берегу реки Черной одиноко возвышается Чоргуньская башня. До настоящего время памятник практически не исследован, раскопки ни в самой башне, ни поблизости не проводились. Стратегически важное положение башни у моста, выводящего дорогу из центрального Крыма в направлении Южного берега, позволило отнести сооружение к XIV–XV вв., периоду феодальной раздробленности. По своему прямому назначению башня использовалась и во время Крымской войны и в Великую Отечественную войну.

Окрестности села Морозовки в 1941–1942 гг. стали полем ожесточенных сражений партизан с немецко-фашистскими захватчиками и полициями. Южнее Морозовки в урочище «Алсу» в августе 1941 года была заложена продовольственная база для Севастопольского партизанского отряда, организованного из рабочих Морского завода, пригородных совхозов, старшеклассников. Теперь на этом месте сооружен мемориальный комплекс из трех памятников, реконструирована партизанская землянка, позволяющая себе представить нелегкий быт защитников родной земли.

Эпоха «холодной» войны также оставила след в Алсу. В 80-е годы XX века в горе Чирка-Баир был построен объект 221 – запасной командный пункт Черноморского флота. Грандиозное, поражающее размерами воображение сооружение, уходящее вглубь скального массива почти на 200 м, способно выдержать ядерный удар. К сожалению, с распадом Советского Союза готовый на 90 % объект забросили, внутри он подвергся тотальному разграблению.

6. Экология

Часть маршрута проходит по ООПТ – рекреационной зоне государственного природного ландшафтного заказника регионального значения «Байдарский».

На территории заказника установлен режим особой охраны, определенный Положением о государственном природном ландшафтном заказнике регионального значения «Байдарский», утвержденным постановлением Правительства Севастополя от 29.04.2016 № 408-ПП «Об утверждении Положения о государственном природном ландшафтном заказнике регионального значения «Байдарский».

Рекреационные зоны: к ним относятся земли, расположенные на территории лесных участков, не вошедшие в состав зон строго ограниченного пользования. В них запрещается:

1) строительство, не связанное с охраной заказника и не соответствующие функциональному назначению выделенной территории, за исключением случаев, указанных в постановлении Правительства Севастополя от 29.04.2016 № 408-ПП «Об утверждении Положения о государственном природном ландшафтном заказнике регионального значения «Байдарский»;

2) проведение мелиоративных и других работ (кроме посадки леса на эродированных склонах), которые могут привести к ухудшению гидрологического режима и нарушению естественного лесного покрова;

3) нарушение почвенного покрова, изъятие грунта, распашка земель (за исключением ранее выделенных участков лесной охраны, проведения мероприятий по ограничению распространения пожаров, ликвидации последствий стихийного или техногенного бедствия, проведения работ по лесовосстановлению и проведения биотехнических мероприятий, связанных с ведением охотничьего хозяйства в квартале № 57 выделе 18, квартале № 30 выделах 8, 27, 28, квартале № 59 выделах 18, 20, 22, квартале № 62 выделах 3, 5, 8 Орлиновского лесничества, квартале № 55 выделе 38, квартале № 48 выделе 25 Чернореченского лесничества, квартале № 41 выделе 12 Терновского лесничества согласно Лесохозяйственному регламенту);

4) нарушение травяного покрова (за исключением участков, отведенных под сенокосы, и проведение мероприятий по ограничению распространения пожаров);

5) снос и повреждение отдельных деревьев и кустарников, проведение любых видов рубок (за исключением сплошных санитарных рубок, в случае гибели лесных насаждений, выборочных санитарных рубок или ликвидации захламленности, которые проводятся по заключениям лесопатологов и согласовываются с исполнительным органом государственной власти города Севастополя, уполномоченным в сфере организации, охраны и функционирования особо охраняемых природных территорий, а также рубок ухода, кроме проходных);

6) разработка полезных ископаемых, разрушение геологических обнажений, ведение взрывных работ;

7) сбор охраняемых видов растений и грибов, занесенных в Красную книгу Российской Федерации и Красную книгу города Севастополя, и их частей;

8) применение химических средств борьбы с вредителями и болезнями, за исключением ситуаций, когда существует угроза уничтожения охраняемого природного комплекса (осуществляется при наличии научного обоснования и согласования с исполнительным органом государственной власти города Севастополя, уполномоченным в сфере организации, охраны и функционирования особо охраняемых природных территорий);

9) хранение всех видов ядохимикатов;

10) выпас и прогон скота, устройство птичников;

11) добывание и использование объектов животного мира, за исключением охотничьих ресурсов и водных биологических ресурсов;

12) разорение жилья животных;

13) интродукция (заселение, введение, переселение, выпуск) новых видов растений и животных без согласования с исполнительным органом государственной власти города Севастополя, уполномоченным в сфере

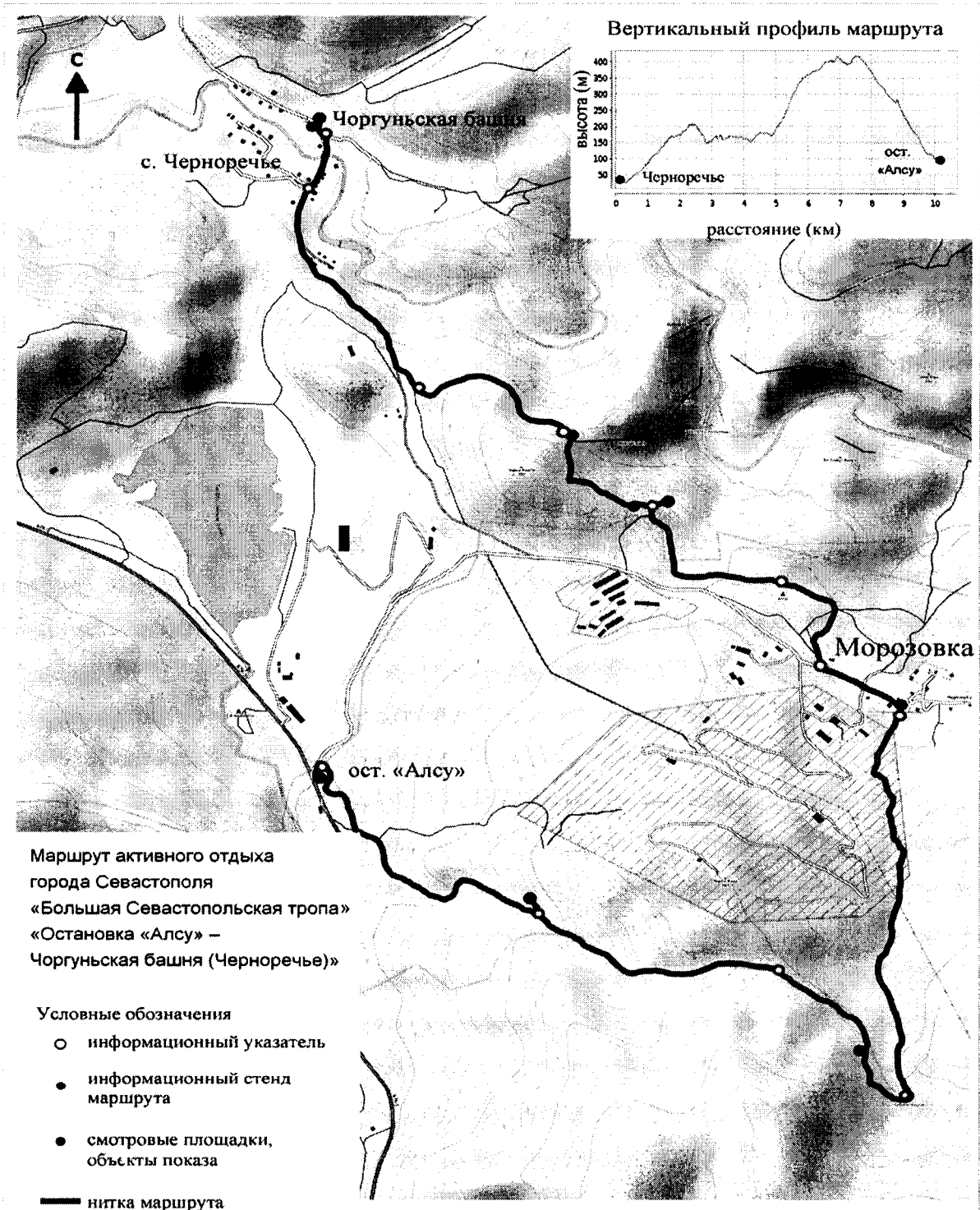
организации, охраны и функционирования особо охраняемых природных территорий;

14) устройство свалок, замусоривание и загрязнение отходами, в том числе сбросы сточных вод;

15) самовольное оборудование троп и мест отдыха, устройство туристических стоянок и лагерей, устройство и разведение костров, стоянка транспорта в не отведенных для этих целей местах;

16) другие виды пользования природными ресурсами, приводящие к нарушению природных процессов и явлений или создающие угрозу вредного влияния на охраняемые природные комплексы и объекты.

Приложение № 2
к паспорту туристского маршрута
активного отдыха города Севастополя
«Большая Севастопольская тропа»
«Остановка «Алсу» – Чоргуньская башня (Черноречье)»



Приложение № 3

к паспорту туристского маршрута
 активного отдыха города Севастополя
 «Большая Севастопольская тропа»
 «Остановка «Алсу» – Чоргуньская башня
 (Черноречье)»

№ п/п	Назначение	Элементы оборудования	Кол-во	Описание локации	Координаты	Примечание
1	Информационное	большой информационный стенд	1	остановка «Алсу» (в сторону Севастополя) схема начала маршрута	N 44°31'02" E 33°41'03"	
		большой информационный стенд	1	остановка «с. Черноречье», колодец, Чоргуньская башня	N 44°32'31" E 33°41'04"	
		стенд объекта туристического показа	1	смотровая площадка на партизанской тропе	N 44°30'45" E 33°41'40"	
		стенд объекта туристического показа	1	партизанская землянка	N 44°30'18" E 33°42'39"	
		стенд объекта туристического показа	1	родник (Алсу, Морозовка)	N 44°31'11" E 33°42'44"	
		стенд объекта туристического показа	1	смотровая площадка с видом на Мурзак-Кобу и Бибиковский Исар	N 44°31'40" E 33°42'04"	
		стенд объекта туристического показа	1	редколесье можжевельника высокого	N 44°31'40" E 33°42'02"	
		стенд объекта туристического показа	1	перекресток старых дорог на перегибе	N 44°31'49" E 33°41'46"	
		стенд объекта туристического показа	1	рядом с Чоргуньской башней	N 44°32'33" E 33°41'03"	
		ИТОГО	9			

№ п/п	Назначение	Элементы оборудования	Кол-во	Описание локации	Координаты	Примечание
2		навигационный указатель	1	остановка «Алсу» (в сторону Севастополя)	N 44°31'02" E 33°41'03"	
		навигационный указатель	1	развилка на «треугольник» и смотровую площадку	N 44°30'42" E 33°41'42"	
		навигационный указатель	1	перекресток пяти дорог на перевале	N 44°30'35" E 33°42'24"	
		навигационный указатель	1	колодец	N 44°30'16" E 33°42'46"	
		навигационный указатель	1	родник	N 44°31'11" E 33°42'44"	
		навигационный указатель	1	перекресток улицы и грунтовой дороги к т/с «Алсу»	N 44°31'17" E 33°42'30"	
		навигационный указатель	1	пересечение маршрутом грунтовой дороги на т/с «Алсу» с местом отдыха	N 44°31'29" E 33°42'23"	
		навигационный указатель	1	выход тропы на поляну	N 44°31'40" E 33°42'01"	
		навигационный указатель	1	перекресток троп (старых дорог)	N 44°31'49" E 33°41'47"	
		навигационный указатель	1	ответвление тропы от грунтовой дороги	N 44°31'56" E 33°41'21"	
		навигационный указатель	1	перекресток южнее моста в с. Черноречье	N 44°32'24" E 33°41'02"	
		навигационный указатель	1	перекресток у остановки в с. Черноречье	N 44°32'31" E 33°41'05"	
		ИТОГО	12			
3		навигационный знак	1	остановка «Алсу» (в сторону	N 44°31'01"	

№ п/п	Назначение	Элементы оборудования	Кол- во	Описание локации	Координаты	Примечание
				Севастополя)	E 33°41'03"	
		навигационный знак	2	угол перекрестка в сторону т/с «Алсу»	N 44°31'02" E 33°41'03"	
		навигационный знак	2	дерево за крестом	N 44°31'03" E 33°41'03"	
		навигационный знак	3	подъем на старую дорогу	N 44°31'03" E 33°41'05"	
		навигационный знак	4	тропа от трассы и тропа вверх	N 44°30'59" E 33°41'08"	
		навигационный знак	2	поворот старой дороги и пересечение ее грунтовой дорогой от трассы	N 44°30'53" E 33°41'12"	
		навигационный знак	2	развилка грунтовой дороги и тропы по террасе	N 44°30'53" E 33°41'14"	
		навигационный знак	2	развилка на месте старта дистанции	N 44°30'45" E 33°41'23"	
		навигационный знак	2	в лесу на тропе	N 44°30'45" E 33°41'23"	
		навигационный знак	2	маркировка на скалах	N 44°30'46" E 33°41'23"	
		навигационный знак	2	перегиб на скале	N 44°30'44" E 33°41'36"	
		навигационный знак	3	развилка тропы на скалу «Треугольник» и смотровую площадку	N 44°30'42" E 33°41'42"	
		навигационный знак	3	ответвление дороги по левой стороне балки	N 44°30'39" E 33°41'49"	

№ п/п	Назначение	Элементы оборудования	Кол-во	Описание локации	Координаты	Примечание
		навигационный знак	3	ответвление дороги в сторону Террас	N 44°30'38" E 33°41'51"	
		навигационный знак	2	изгиб тропы	N 44°30'34" E 33°41'58"	
		навигационный знак	3	ответвление дороги, тропы	N 44°30'35" E 33°42'19"	
		навигационный знак	3	перекресток пяти дорог на перевале	N 44°30'35" E 33°42'24"	
		навигационный знак	3	уход вдоль дороги	N 44°30'32" E 33°42'29"	
		навигационный знак	4	сближение с дорогой	N 44°30'28" E 33°42'35"	
		навигационный знак	4	тропа вдоль дороги	N 44°30'26" E 33°42'38"	
		навигационный знак	4	сближение с дорогой	N 44°30'21" E 33°42'39"	
		навигационный знак	2	партизанская землянка	N 44°30'18" E 33°42'39"	
		навигационный знак	2	подъем к землянке	N 44°30'18" E 33°42'41"	
		навигационный знак	2	перекресток с объездом	N 44°30'17" E 33°42'43"	
		навигационный знак	2	подход к дороге	N 44°30'16" E 33°42'45"	
		навигационный знак	2	колодец «Партизанская бочка»	N 44°30'16" E 33°42'46"	
		навигационный знак	2	сход с дороги	N 44°30'18"	

№ п/п	Назначение	Элементы оборудования	Кол-во	Описание локации	Координаты	Примечание
					E 33°42'45"	
		навигационный знак	2	на тропе	N 44°30'21" E 33°42'44"	
		навигационный знак	2	пересечение балки	N 44°30'25" E 33°42'45"	
		навигационный знак	2	пересечение притока русла	N 44°30'28" E 33°42'44"	
		навигационный знак	2	вдоль русла	N 44°30'31" E 33°42'43"	
		навигационный знак	2	пересечение грунтовой дороги	N 44°30'32" E 33°42'42"	
		навигационный знак	2	вдоль русла	N 44°30'34" E 33°42'41"	
		навигационный знак	3	переход тропой русла оврага	N 44°30'38" E 33°42'42"	
		навигационный знак	3	подход тропы к оврагу	N 44°30'41" E 33°42'43"	
		навигационный знак	2	верх просеки ЛЭП	N 44°30'44" E 33°42'44"	
		навигационный знак	2	низ просеки ЛЭП	N 44°30'46" E 33°42'44"	
		навигационный знак	3	развилка троп перед ЛЭП	N 44°30'49" E 33°42'45"	
		навигационный знак	2	пересечение трассы МТБ	N 44°30'51" E 33°42'45"	
		навигационный знак	2	пересечение трассы МТБ	N 44°30'53" E 33°42'44"	

№ п/п	Назначение	Элементы оборудования	Кол- во	Описание локации	Координаты	Примечание
		навигационный знак	2	заход в арык, пересечение с МТБ	N 44°30'54" E 33°42'43"	
		навигационный знак	2	вдоль арыка	N 44°30'56" E 33°42'43"	
		навигационный знак	2	выход на трассу МТБ	N 44°30'57" E 33°42'43"	
		навигационный знак	3	пересечение тропы дорогой по оврагу	N 44°30'58" E 33°42'43"	
		навигационный знак	3	пересечение трассы МТБ	N 44°30'59" E 33°42'44"	
		навигационный знак	2	пересечение тропой балки	N 44°31'00" E 33°42'43"	
		навигационный знак	2	развилка троп	N 44°31'01" E 33°42'42"	
		навигационный знак	3	уход на тропу с дороги	N 44°31'02" E 33°42'41"	
		навигационный знак	2	двойной перекресток	N 44°31'02" E 33°42'40"	
		навигационный знак	2	дорога от объекта с асфальтом	N 44°31'05" E 33°42'40"	
		навигационный знак	2	перекресток с дорогой от объекта	N 44°31'06" E 33°42'42"	
		навигационный знак	2	подход тропы к дороге	N 44°31'09" E 33°42'44"	
		навигационный знак	2	перекресток троп с водопроводом	N 44°31'09" E 33°42'43"	
		навигационный знак	1	родник Алсу, сельская дорога	N 44°31'11"	

№ п/п	Назначение	Элементы оборудования	Кол- во	Описание локации	Координаты	Примечание
					E 33°42'45"	
		навигационный знак	2	ответвление вдоль забора	N 44°31'16" E 33°42'34"	
		навигационный знак	3	перекресток дорог	N 44°31'14" E 33°42'38"	
		навигационный знак	4	выход на дорогу	N 44°31'17" E 33°42'30"	
		навигационный знак	3	сокращенный путь с исключением перекрестка из маршрута	N 44°31'21" E 33°42'29"	
		навигационный знак	3	перекресток выше ЛЭП	N 44°31'22" E 33°42'31"	
		навигационный знак	3	перекресток с ЛЭП	N 44°31'25" E 33°42'33"	
		навигационный знак	5	двойной перекресток	N 44°31'26" E 33°42'32"	
		навигационный знак	5	перекресток троп под местом отдыха	N 44°31'29" E 33°42'25"	
		навигационный знак	4	перекресток дорог под местом отдыха	N 44°31'29" E 33°42'23"	
		навигационный знак	3	развилка дороги на место отдыха	N 44°31'29" E 33°42'19"	
		навигационный знак	4	перекресток на углу поляны питомника	N 44°31'30" E 33°42'16"	
		навигационный знак	2	отход тропы от дороги	N 44°31'30" E 33°42'12"	
		навигационный знак	3	перекресток на углу посадки	N 44°31'30"	

№ п/п	Назначение	Элементы оборудования	Кол-во	Описание локации	Координаты	Примечание
				сосны	E 33°42'05"	
		навигационный знак	2	ответвление тропы от дороги вдоль нее	N 44°31'36" E 33°42'05"	
		навигационный знак	3	перекресток дорог перед поляной	N 44°31'38" E 33°42'02"	
		навигационный знак	3	уход с поляны в сторону Алсу	N 44°31'40" E 33°42'01"	
		навигационный знак	2	смотровая площадка с видом на Мурзак-Кобу и Бибиковский Исар	N 44°31'40" E 33°42'04"	
		навигационный знак	2	выход тропы на поляну	N 44°31'40" E 33°42'00"	
		навигационный знак	3	ответвление тропы на вершину горы Чирка-Каясы	N 44°31'40" E 33°41'56"	
		навигационный знак	3	ответвление тропы к р. Черная	N 44°31'48" E 33°41'47"	
		навигационный знак	3	перекресток троп (старых дорог)	N 44°31'50" E 33°41'48"	
		навигационный знак	3	перегиб тропы со скалой	N 44°31'55" E 33°42'38"	
		навигационный знак	4	развилка троп на полянках	N 44°31'55" E 33°41'22"	
		навигационный знак	2	ответвление тропы от грунтовки	N 44°31'56" E 33°41'21"	
		навигационный знак	3	развилка грунтовых дорог ниже перегиба на пруд Балаклавского рудоуправления	N 44°31'59" E 33°41'17"	


№ п/п	Назначение	Элементы оборудования	Кол-во	Описание локации	Координаты	Примечание
		навигационный знак	1	скальная выемка	N 44°32'05" E 33°41'14"	
		навигационный знак	2	отметка на дубе и скале краской	N 44°32'10" E 33°41'08"	
		навигационный знак	3	перекресток выше «клуба»	N 44°32'12" E 33°41'03"	
		навигационный знак	3	развилка дороги и улицы	N 44°32'17" E 33°41'01"	
		навигационный знак	2	перекресток южнее моста в с. Черноречье	N 44°32'24" E 33°41'02"	
		навигационный знак	2	краска на столбах	N 44°32'27" E 33°41'04"	
		навигационный знак	2	остановка «с. Черноречье», колодец, Чоргуньская башня	N 44°32'31" E 33°41'04"	
		ИТОГО	219			

Приложение № 6
УТВЕРЖДЕН
постановлением
Правительства Севастополя
от 01.11.2018 № 722-П/П

**Паспорт туристского маршрута
активного отдыха города Севастополя
«Большая Севастопольская тропа»
«Балаклава (ул. Благодатная) – г. Аскети»**

Согласовано

Начальник Главного управления
культуры города Севастополя




Н.И. Краснолицкий

Директор Департамента общественной
безопасности города Севастополя



В.В. Татарчук

Начальник Главного управления
природных ресурсов и экологии
города Севастополя



С.Ю. Самойлов

СЕВАСТОПОЛЬ
2018

**Паспорт туристского маршрута активного отдыха города Севастополя
«Большая Севастопольская тропа»
«Балаклава (ул. Благодатная) – г. Аскети»**

Паспорт трассы маршрута

Наименование:

Маршрут активного отдыха «Балаклава (ул. Благодатная) – г. Аскети».

Трасса маршрута: Балаклава (ул. Благодатная) – скала Аю-Кая (Камара-Исар) – «Объект 100» – гора Аскети.

Вид туризма: хайкинг, трекинг, скайраннинг, трейлраннинг.

Протяженность: 7,8 км. Продолжительность: 2–4 часа.

Число туристов в одной группе: 15 человек.

Период эксплуатации маршрута: круглогодично.

Паспорт составлен: 27 марта 2018 г.

Паспорт согласован с:

1. Главным управлением культуры города Севастополя.
2. Департаментом общественной безопасности города Севастополя.
3. Главным управлением природных ресурсов и экологии города Севастополя.

План прохождения трассы туристского маршрута:

День пути	Участок трассы	Протяженность, км	Способ передвижения
1	«Балаклава (ул. Благодатная) – г. Аскети»	7,8	пеший

**Подробное описание туристского маршрута активного отдыха
города Севастополя «Большая Севастопольская тропа»
«Балаклава (ул. Благодатная) – г. Аскети»**

1. Название организации, разработавшей маршрут:

Государственное автономное учреждение города Севастополя «Центр развития туризма».

2. Название маршрута активного отдыха:

Маршрут «Большая Севастопольская тропа»
«Балаклава (ул. Благодатная) – г. Аскети».

3. Общие сведения о маршруте:

3.1. Протяженность: 7,8 км.

3.2. Ходовое время: 2,5 – 4 часа:

2,5 часа – при скорости до 4,0 км/ч (отличный уровень физической подготовки, быстрая ходьба с суммарной продолжительностью остановок до 40 минут); 4 часа – при средней скорости от 2,5 км/ч (активная ходьба с остановками для осмотра достопримечательностей, любования видами и одной остановкой на 30 минут для отдыха (в сумме – 1 час).

3.3. Перепад высот. Суммарный набор высоты составляет 435 м при движении от остановки по ул. Благодатной до перевала Аскети и 215 м при движении от перевала Аскети до конечной остановки общественного транспорта по ул. Благодатной.

3.4. Виды активного туризма, реализуемые на маршруте:

- **пешие прогулки** – несложные прогулки в рамках радиальных выходов из точек транспортной доступности (**хайкинг**) или полное прохождение участка маршрута с максимальным набором препятствий (**треккинг**);

- **пешеходные походы** – прохождение нескольких участков или всего маршрута с ночевками в специально отведенных для этого местах;

- **скайраннинг** – бег по горной местности для спортсменов в качестве подготовки к участию в официальных соревнованиях по данной дисциплине (например, «Вертикальный километр»);

- **трейлраннинг** – кроссовый бег по сложному рельефу – перспективный вид спорта, набирающий популярность.

Маршрут на отдельных участках также проходит по участкам троп и грунтовых дорог, где возможны маршруты с использованием велосипедов, а иногда (как в случае с прохождением участка дороги от места расположения «Объекта 100» до горы Аскети и специального автотранспорта).

3.5. Ограничения использования (нельзя использовать для):

На большей части маршрута ограничены или запрещены следующие формы туристской активности (это отражено на мнемонике навигационных столбов и навигационных указателей):

- верховая езда;
- езда на квадроциклах;
- маунтинбайк;
- внедорожная езда.

На участке прохождения маршрута по территории рекреационной зоны государственного природного ландшафтного заказника регионального значения «Байдарский» действуют ограничения, связанные с режимом особой охраны заказника, определенные в Положении, утвержденном постановлением Правительства Севастополя от 29.04.2016 № 408-ПП «Об утверждении Положения о государственном природном ландшафтном заказнике регионального значения «Байдарский».

3.6. Познавательная ценность маршрута.

Экология. Маршрут проходит по территории Севастополя, в том числе по землям лесного фонда.

Часть маршрута проходит по рекреационной зоне государственного природного ландшафтного заказника регионального значения «Байдарский».

Геология. Различные виды пород, скальные выступы.

Ботаника. Охраняемые растения, эндемики, опасные растения. Всего около 300 видов флоры.

История. 2 объекта исторического показа.

Краеведение. Объекты укрепительных сооружений Средневековья, объекты военной истории XX века.

Познавательная ценность маршрута и краткое научное описание в приложении № 1.

3.7. Сезон (рекомендуемое время прохождения). Круглогодично.

3.8. Целевая аудитория маршрута. Любители с хорошей и средней физической подготовкой. При средней физической подготовке рекомендуется проходить маршрут по частям.

3.9. Количество объектов туристского показа – 9, в т.ч.:

- видовые (смотровые площадки) – 6;
- исторические – 2;
- экологический – 1.

№	Наименование объекта туристского показа	Координаты
1	Видовая площадка на с. Благодатное, Балаклавскую долину, Сапун-гору, Федюхины высоты	N 44°30'24" E 33°37'34"

№	Наименование объекта туристского показа	Координаты
2	Видовая площадка на горы, назад на Балаклавскую долину	N 44°30'14" E 33°37'45"
3	Видовая площадка на вершине скалы Аю-Кая, на Севастополь, Балаклаву и долину	N 44°30'22" E 33°39'10"
4	Руины Камара-Исар, памятный знак «Руины Камара-Исар», памятный знак Великой Отечественной войны	N 44°30'22" E 33°39'10"
5	Видовая площадка на «Объект 100», мыс Айя, залив Мегало-Яло	N 44°29'40" E 33°38'19"
6	«Объект 100»	N 44°29'40" E 33°38'19"
7	Вид на заповедные ландшафты ООПТ «Мыс Айя», залив Мегало-Яло	N 44°29'25" E 33°37'59"
8	Большая видовая поляна, вид на мыс Айя, залив Мегало-Яло, гору Аскети	N 44°29'27" E 33°37'35"
9	Видовая точка, обрыв, вид на мыс Айя, гору Аскети	N 44°29'30" E 33°37'30"

4. GPS-трек маршрута.

<https://www.gpsies.com/map.do?fileId=sggflhatpgwavcux>

5. Картографические материалы (приложение № 2).

6. Показатели рекреационных нагрузок.

В соответствии с нормами антропогенной нагрузки, установленными Правительством Севастополя.

7. Оборудование маршрута:

7.1. Навигационные столбы и указатели.

Подробная информация по точкам установки представлена в таблице (приложение № 3).

7.2. Перспективное оборудование маршрута.

Оборудование	Устройства	Кол - во	Расположение	Координаты
Санитарное	туалеты и мусорные баки	1	в точке входа на маршрут (ул. Благодатная)	N 44°30'28" E 33°37'26"
Информационное	навигационные знаки	130	на участке маршрута «Балаклава (ул. Благодатная) – г. Аскети»	согласно таблице приложение № 3

Оборудование	Устройства	Кол - во	Расположение	Координаты
	навигационные указатели	8	на участке «ул. Благодатная – гора Аскети»	согласно таблице приложения № 3
	большие информационные стенды	2	в точке входа на маршрут (ул. Благодатная)	согласно таблице приложения № 3
	стенды объектов туристического показа	9	на участке «ул. Благодатная – гора Аскети»	согласно таблице п. 3.9.
Архитектурное	скамейки	20	на участке маршрута «Балаклава (ул. Благодатная) – г. Аскети»	

Оборудование данных объектов производится по дополнительному согласованию с Главным управлением природных ресурсов и экологии города Севастополя (Севприроднадзор).

8. Метеорологические условия. Не рекомендуется прохождение маршрута:

- в темное время суток;
- во время дождя, снега;
- в период штормового предупреждения;
- во время сильного тумана.

Рекомендации по одежде, обуви и верхней одежде согласно сезону (времени посещения).

9. Предупреждения.

Опасности	Период
Иксодовые клещи	март–октябрь
Ясенец голостолбиковый (неопалимая купина)	май–июль
солнечный, тепловой удары	май–сентябрь
переохлаждение	ноябрь–март

Приложение № 1
к паспорту туристского маршрута
активного отдыха города Севастополя
«Большая Севастопольская тропа»
«Балаклава (ул. Благодатная) – г. Аскети»

1. Общая информация

Сравнительно простой, но вместе с тем видовой маршрут, начинающийся на окраине Балаклавы. Основные этапы маршрута представлены следующими частями: плавный подъем через лес на гору Аю-Кая, осмотр развалин небольшой средневековой крепости Камара-Исар, выход к развалинам объекта «100» и далее к перевалу «Аскети» и «Бочке смерти».

С данного маршрута открывается вид на окрестности Севастополя. В начале пути открывается вид на Балаклавскую долину, Сапун-гору, Федюхины высоты. На вершине скалы Аю-Кая открывается панорама на Севастополь, Балаклаву и долину, руины Камара-Исар, памятный знак Великой Отечественной войны. На самых высоких точках маршрута с большой видовой поляны открывается вид на мыс Айя, залив Мегало-Яло, гору Аскети.

2. Геология

Маршрут проходит по западным отрогам Крымских гор – Балаклавским высотам. По маршруту можно увидеть горные породы разного возраста. Наибольшее распространение имеют глины, песчаники, конгломераты и известняки мелового и юрского возраста.

С точки зрения тектонического строения, маршрут проложен по борту антиклинальной Сухореченской складки. Склоны образовавшегося массива крутые, каменистые с частыми выходами скальных участков, особенно возле вершины. Гора Аскети к югу обрывается крутым уступом.

На протяжении всего маршрута можно наблюдать проявления современных экзогенных процессов: обвалов, оползней, осыпей, морской абразии, поверхностного карста, эрозии. Широко развиты осыпи разрушающихся конгломератов.

3. Климат и воды

Климат района переходный от южнобережного приморского до гераклейского предгорного. Микроклиматические особенности маршрута определяются высотой над уровнем моря – большая часть маршрута проходит на высотах, не менее 300 м над уровнем моря. Среднегодовая температура в районе маршрута составляет +12°C. Район отличается жарким летом со средней июльской температурой +22°C и мягкой зимой со средней январской температурой +2°C. Годовая сумма осадков составляет 478 мм,

большая часть которых выпадает в холодное время года.

Постоянных водотоков на маршруте нет. Временные водотоки (ручьи) формируются во время сильных дождей и протекают по понижениям рельефа.

4. Флора и фауна

Маршрут проходит через дубово-грабовый лес, местами выходя в можжевельниковое редколесье. Основные деревья: дуб пушистый, граб восточный, можжевельник высокий, можжевельник колючий (дельтовидный), клен полевой. Небольшой участок маршрута пересекает район искусственных лесопосадок из сосны крымской на террасированных склонах.

Дорога в основном проходит по низкорослому дубовому лесу со средней высотой деревьев 8–10 м. Можжевельниковое редколесье покрывает крутые участки склонов преимущественно южной экспозиции. Можжевельник высокий представляет собой ценное хвойное дерево со средней высотой 5–7 м. Отдельные экземпляры достигают 10–12 м.

Весной лес расцветает всеми обычными для Крыма весенними первоцветами: подснежниками, примулами, птицемлечниками, мускари, резухой кавказской. В конце весны – начале лета зацветает пион крымский.

По маршруту можно встретить зайца, лисицу, понаблюдать за косулей.

5. История

Местность насыщена различными историческими памятниками. На окраине села Оборонное (бывшем Камары) в раннем средневековье существовало поселение, населенное, как предполагается, представителями древнего германского народа готов. Остатки крепости, стены которой сохранились высотой 2,5 м, назывались Камара-Исар. Ныне можно определить наличие башни-донжона, колодца и въездных ворот. Археологические изыскания проводились давно, письменные источники, в которых бы упоминалось укрепление, практически отсутствуют, потому можно предполагать, что крепость могла возникнуть в V–VII вв. как укрепленный оборонительный пункт Византии в Крыму. В XIII–XIV вв. вершину занимал уже замок местного феодала, возможно находившегося в вассальной зависимости от князей государства Феодоро. Появившиеся тут несколько позднее генуэзцы стали следующими владельцами объекта. Крепость прекратила выполнять свои оборонительные функции после турецкого разгрома 1475 года. В годы Крымской войны в селе Камара стояли подразделения французской кавалерии, с горы Аю-Кая можно было наблюдать за ходом Балаклавского сражения. В 1941 году склоны горы укрепили оборонительными сооружениями, следы которых кое-где видны и поныне. Весной 1944 года вершина стала наблюдательным пунктом Приморской армии, в честь этого факта установлена памятная табличка.

Следующий интересный объект относится уже к периоду «холодной» войны. Обострение международной обстановки в 50-х годах прошлого века привело к созданию первого в мире подземного ракетного комплекса берегового базирования, который предназначался для поражения надводных кораблей. Боевая служба объекта продолжалась до 90-х годов. Сейчас подземные укрытия для ракетных установок производят сильное впечатление.

Конечной точкой путешествия является «Бочка смерти», которая представляла собой наблюдательный пункт форта, входившего в оборонительную систему, прикрывавшую главную базу Черноморского флота с южных рубежей.

6. Экология

Часть маршрута проходит по ООПТ – рекреационной зоне государственного природного ландшафтного заказника регионального значения «Байдарский».

Заказник «Байдарский» был организован для сохранения межгорных ландшафтов, где нашли убежище представители редкой древней флоры и фауны, занесенной в Красную книгу. Здесь находятся крупнейший в Крыму массив высокоможжевеловых лесов, стоянки древнего человека, средневековые городища и крепости.

На территории заказника установлен режим особой охраны, определенный Положением о государственном природном ландшафтном заказнике регионального значения «Байдарский», утвержденным постановлением Правительства Севастополя от 29.04.2016 № 408-ПП «Об утверждении Положения о государственном природном ландшафтном заказнике регионального значения «Байдарский».

В Положении о заказнике указаны ограничения деятельности, в частности в рекреационных зонах запрещается:

- 1) строительство, не связанное с охраной заказника и не соответствующее функциональному назначению выделенной территории, за исключением случаев, указанных в постановлении Правительства Севастополя от 29.04.2016 № 408-ПП «Об утверждении Положения о государственном природном ландшафтном заказнике регионального значения «Байдарский»;

- 2) проведение мелиоративных и других работ (кроме посадки леса на эродированных склонах), которые могут привести к ухудшению гидрологического режима и нарушению естественного лесного покрова;

- 3) нарушение почвенного покрова, изъятие грунта, распашка земель (за исключением ранее выделенных участков лесной охраны, проведения мероприятий по ограничению распространения пожаров, ликвидации последствий стихийного или техногенного бедствия, проведения работ по лесовосстановлению и проведения биотехнических мероприятий, связанных с ведением охотничьего хозяйства в квартале № 57 выделе 18, квартале № 30 выделах 8, 27, 28, квартале № 59 выделах 18, 20, 22, квартале

№ 62 выделах 3, 5, 8 Орлиновского лесничества, квартале № 55 выделе 38, квартале № 48 выделе 25 Чернореченского лесничества, квартале № 41 выделе 12 Терновского лесничества согласно Лесохозяйственному регламенту);

4) нарушение травяного покрова (за исключением участков, отведенных под сенокосы, и проведение мероприятий по ограничению распространения пожаров);

5) снос и повреждение отдельных деревьев и кустарников, проведение любых видов рубок (за исключением сплошных санитарных рубок, в случае гибели лесных насаждений, выборочных санитарных рубок или ликвидации захламленности, которые проводятся по заключениям лесопатологов и согласовываются с исполнительным органом государственной власти города Севастополя, уполномоченным в сфере организации, охраны и функционирования особо охраняемых природных территорий, а также рубок ухода, кроме проходных);

6) разработка полезных ископаемых, разрушение геологических обнажений, ведение взрывных работ;

7) сбор охраняемых видов растений и грибов, занесенных в Красную книгу Российской Федерации и Красную книгу города Севастополя;

8) применение химических средств борьбы с вредителями и болезнями, за исключением ситуаций, когда существует угроза уничтожения охраняемого природного комплекса (осуществляется при наличии научного обоснования и согласования с исполнительным органом государственной власти города Севастополя, уполномоченным в сфере организации, охраны и функционирования особо охраняемых природных территорий);

9) хранение всех видов ядохимикатов;

10) выпас и прогон скота, устройство птичников;

11) добывание и использование объектов животного мира, за исключением охотничьих ресурсов и водных биологических ресурсов;

12) разорение жилья животных;

13) интродукция (заселение, введение, переселение, выпуск) новых видов растений и животных без согласования с исполнительным органом государственной власти города Севастополя, уполномоченным в сфере организации, охраны и функционирования особо охраняемых природных территорий;

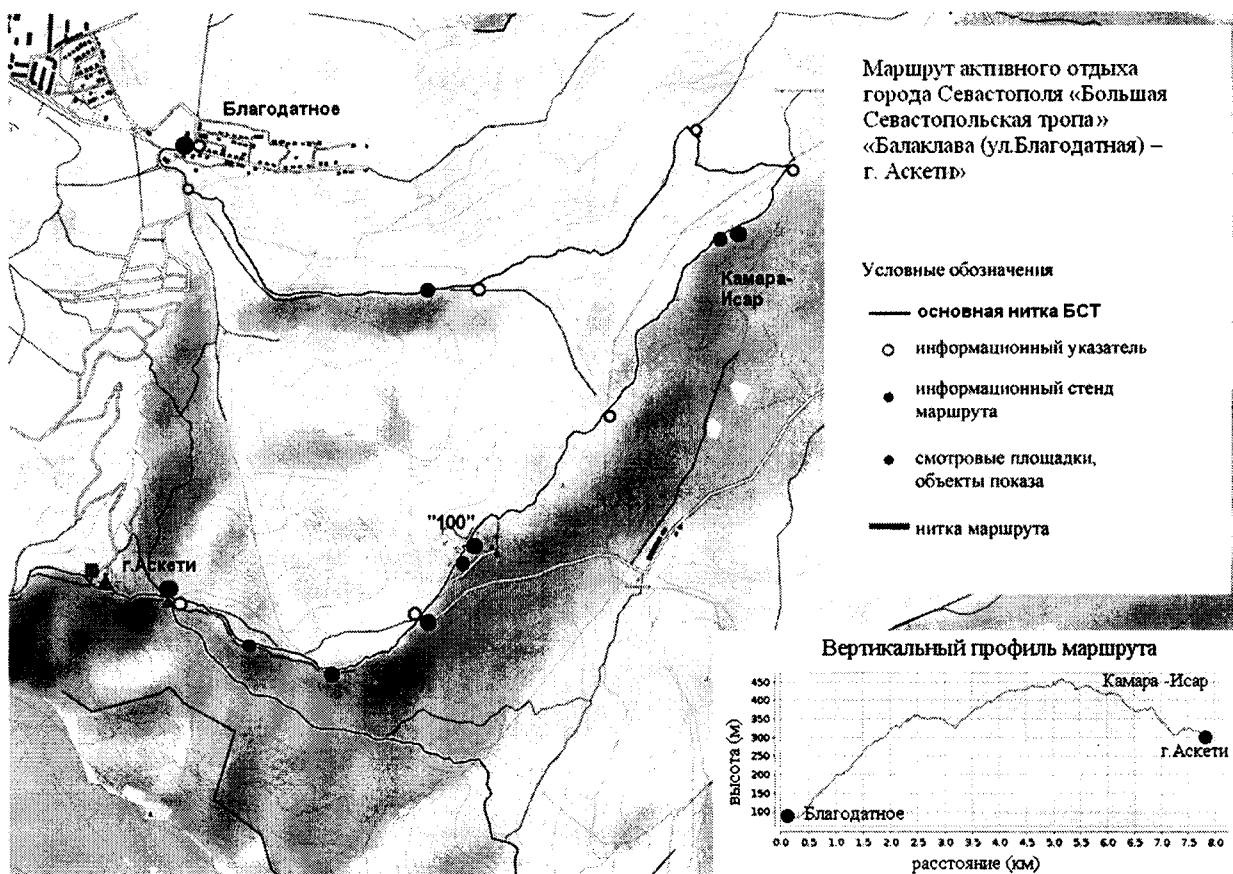
14) устройство свалок, замусоривание и загрязнение отходами, в том числе сбросы сточных вод;

15) самовольное оборудование троп и мест отдыха, устройство туристических стоянок и лагерей, устройство и разведение костров, стоянка транспорта в не отведенных для этих целей местах;

16) другие виды пользования природными ресурсами, приводящие к нарушению природных процессов и явлений или создающие угрозу вредного влияния на охраняемые природные комплексы и объекты.

Приложение № 2

к паспорту туристского маршрута
активного отдыха города Севастополя
«Большая Севастопольская тропа»
«Балаклава (ул. Благодатная) – г. Аскети»



Приложение № 3

к паспорту туристского маршрута
активного отдыха города Севастополя
«Большая Севастопольская тропа»
«Балаклава (ул. Благodatная) – г. Аскети»

№ п/п	Назначение	Элементы оборудования	Кол-во	Описание локации	Координаты	Примечание
1	Информационное	большой информационный стенд	1	в точке входа на маршрут (ул. Благodatная)	N 44°30'34" E 33°37'22"	
		большой информационный стенд	1	в точке соединения с основным маршрутом БСТ	N 44°29'32" E 33°37'22"	
		стенд объекта туристического показа	1	видовая площадка на Сапун-гору, Федюхины высоты	N 44°30'24" E 33°37'34"	
		стенд объекта туристического показа	1	видовая площадка на горы, назад на Балаклавскую долину	N 44°30'14" E 33°37'45"	
		стенд объекта туристического показа	1	видовая площадка на Севастополь, Балаклаву и долину	N 44°30'22" E 33°39'10"	вершина скалы Аю-Кая
		стенд объекта туристического показа	1	руины Камара-Исар, памятный знак Великой Отечественной войны	N 44°30'22" E 33°39'10"	
		стенд объекта туристического показа	1	видовая площадка на мыс Айя, залив Мегало-Яло	N 44°29'40" E 33°38'19"	«Объект 100»

№ п/п	Назначение	Элементы оборудования	Кол-во	Описание локации	Координаты	Примечание
		стенд объекта туристического показа	1	«Объект 100»	N 44°29'40" E 33°38'19"	
		стенд объекта туристического показа	1	вид на мыс Айя, залив Мегало-Яло	N 44°29'25" E 33°37'59"	
		стенд объекта туристического показа	1	видовая площадка на мыс Айя, залив Мегало-Яло, гору Аскети	N 44°29'27" E 33°37'35"	
		стенд объекта туристического показа	1	видовая точка, обрыв, вид на мыс Айя, гору Аскети	N 44°29'30" E 33°37'30"	
		ИТОГО	11			
2		навигационный указатель	1	уход с асфальта на грунтовку	N 44°30'34" E 33°37'22"	
		навигационный указатель	1	уход с грунтовки на тропу вверх	N 44°30'28" E 33°37'26"	
		навигационный указатель	1	уход с тропы влево через поляну	N 44°30'15" E 33°38'21"	
		навигационный указатель	1	выход тропы на грунтовую дорогу, по направлению вверх	N 44°30'36" E 33°39'02"	
		навигационный указатель	1	перекресток, уход вправо тропы к скале Аю-Кая	N 44°30'31" E 33°39'21"	
		навигационный указатель	1	перекресток грунтовой дороги и ЛЭП	N 44°29'59" E 33°38'48"	
		навигационный указатель	1	развилка грунтовой дороги, асфальтированной дороги и тропы	N 44°29'30" E 33°38'10"	

№ п/п	Назначение	Элементы оборудования	Кол-во	Описание локации	Координаты	Примечание
		навигационный указатель	1	развилка под горой Аскети	N 44°29'32" E 33°37'22"	
		ИТОГО	8			
3		навигационный знак	2	у автобусной остановки «ул. Благодагная»	N 44°30'33" E 33°37'25"	
		навигационный знак	2	уход с асфальтированной дороги на грунтовую дорогу	N 44°30'34" E 33°37'22"	
		навигационный знак	2	уход с грунтовой дороги на тропу вверх	N 44°30'28" E 33°37'26"	
		навигационный знак	3	подъем по тропе наверх	N 44°30'27" E 33°37'28"	
		навигационный знак	3	развилка, направление по средней тропе	N 44°30'26" E 33°37'32"	
		навигационный знак	3	видовая точка, окуп Великой Отечественной войны	N 44°30'24" E 33°37'32"	
		навигационный знак	2	видовая точка, продолжение подъема	N 44°30'14" E 33°37'45"	
		навигационный знак	3	развилка, тропа вокруг кустов и соединение	N 44°30'14" E 33°37'54"	
		навигационный знак	2	уход с тропы влево через поляну	N 44°30'15" E 33°38'21"	
		навигационный знак	2	начало тропы, мелколесье	N 44°30'16" E 33°38'23"	

№ п/п	Назначение	Элементы оборудования	Кол-во	Описание локации	Координаты	Примечание
		навигационный знак	2	открытый участок тропы	N 44°30'17" E 33°38'27"	
		навигационный знак	2	узкая тропа через мелколесье	N 44°30'19" E 33°38'32"	
		навигационный знак	2	воронки Великой Отечественной войны	N 44°30'19" E 33°38'34"	
		навигационный знак	2	густое мелколесье	N 44°30'20" E 33°38'40"	
		навигационный знак	2	окоп Великой Отечественной войны	N 44°30'19" E 33°38'45"	
		навигационный знак	3	прогалина, небольшой спуск	N 44°30'29" E 33°38'58"	
		навигационный знак	2	выход тропы на грунтовую дорогу, направление вверх	N 44°30'36" E 33°39'02"	
		навигационный знак	3	развилка дорог, направление влево и вверх	N 44°30'32" E 33°39'04"	
		навигационный знак	3	перекресток, вправо к скале Аю-Кая	N 44°30'31" E 33°39'21"	влево выход на видовую точку
		навигационный знак	3	поворот вверх и влево	N 44°30'28" E 33°39'18"	
		навигационный знак	3	поворот вправо	N 44°30'26" E 33°39'18"	
		навигационный знак	2	узкая тропа на юг	N 44°30'25" E 33°39'17"	

№ п/п	Назначение	Элементы оборудования	Кол-во	Описание локации	Координаты	Примечание
		навигационный знак	3	открытый участок, тропа вправо и вверх	N 44°30'23" E 33°39'14"	
		навигационный знак	3	скала Аю-Кая, памятник Великой Отечественной войны	N 44°30'22" E 33°39'10"	
		навигационный знак	3	слева от тропы остатки стены Камара-Исар	N 44°30'21" E 33°39'07"	
		навигационный знак	2	тропа над окопом	N 44°30'19" E 33°39'05"	
		навигационный знак	3	прогалина, направление прямо на юго-юго-запад	N 44°30'15" E 33°39'00"	
		навигационный знак	3	поворот вправо, к воронкам	N 44°30'09" E 33°38'53"	
		навигационный знак	3	вдоль воронок на юг	N 44°30'09" E 33°38'52"	
		навигационный знак	3	направление на грунтовую дорогу и по ней вверх	N 44°30'04" E 33°38'52"	
		навигационный знак	3	перекресток грунтовой дороги и ЛЭП	N 44°29'59" E 33°38'48"	
		навигационный знак	3	развилка тропы, по ложбине	N 44°29'53" E 33°38'38"	
		навигационный знак	3	закругление тропы вправо от ложбины	N 44°29'49" E 33°38'36"	
		навигационный знак	3	развилка тропы	N 44°29'44" E 33°38'30"	

№ п/п	Назначение	Элементы оборудования	Кол-во	Описание локации	Координаты	Примечание
		навигационный знак	2	справа от тропы небольшой водоем	N 44°29'44" E 33°38'27"	
		навигационный знак	4	перекресток тропы и грунтовой дороги	N 44°29'43" E 33°38'25"	
		навигационный знак	4	«Объект 100», вентиляционная шахта, обход слева и вниз	N 44°29'40" E 33°38'19"	
		навигационный знак	3	грунтовая дорога	N 44°29'35" E 33°38'15"	
		навигационный знак	3	асфальтированная дорога с направлением на юго-запад	N 44°29'32" E 33°38'13"	
		навигационный знак	2	перекресток асфальтированной дороги, грунтовой дороги и тропы	N 44°29'30" E 33°38'10"	
		навигационный знак	2	шлагбаум	N 44°29'29" E 33°38'09"	
		навигационный знак	3	тропа по прогалине	N 44°29'26" E 33°38'05"	
		навигационный знак	3	видовая поляна вдоль обрыва	N 44°29'25" E 33°37'59"	
		навигационный знак	3	поворот тропы	N 44°29'22" E 33°37'54"	
		навигационный знак	2	поворот тропы вправо, спуск на грунтовую дорогу	N 44°29'22" E 33°37'54"	
		навигационный знак	3	по грунтовой дороге, влево	N 44°29'25"	

№ п/п	Назначение	Элементы оборудования	Кол-во	Описание локации	Координаты	Примечание
				вверх	E 33°37'43"	
		навигационный знак	2	видовая поляна над обрывом	N 44°29'27" E 33°37'35"	
		навигационный знак	2	спуск вниз вправо	N 44°29'29" E 33°37'33"	
		навигационный знак	3	влево вдоль обрыва и на грунтовую дорогу, видовая точка	N 44°29'30" E 33°37'30"	
		навигационный знак	1	развилка под горой Аскети	N 44°29'32" E 33°37'22"	
		ИТОГО	130			

Приложение № 7
УТВЕРЖДЕН
постановлением
Правительства Севастополя
от 01.11.2018 № 722-ПП

**Паспорт туристского маршрута
активного отдыха города Севастополя
«Большая Севастопольская тропа»
«Остановка «Ласпи» – с. Орлиное»**

Согласовано

Начальник Главного управления
культуры города Севастополя




Н.И. Краснолицкий

Директор Департамента общественной
безопасности города Севастополя



В.В. Татарчук

Начальник Главного управления
природных ресурсов и экологии
города Севастополя



С.Ю. Самойлов

**Паспорт туристского маршрута активного отдыха города Севастополя
«Большая Севастопольская тропа»
«Остановка «Ласпи» – с. Орлиное»**

Паспорт трассы маршрута

Наименование:

Маршрут активного отдыха «Остановка «Ласпи» – с. Орлиное».

Трасса маршрута: остановка «Ласпи» – скалы Тышлар – гора Челеби – перевал «Байдарские ворота» – траверс северного склона горы Чху-Баир (Орлиное гнездо) – овраг Деймень-Дере – с. Орлиное (автобусная остановка).

Вид туризма: хайкинг, трекинг, скайраннинг, трейлраннинг.

Протяженность: 12 км.

Продолжительность: 3–5,5 часа.

Число туристов в одной группе: 15 человек.

Период эксплуатации маршрута: круглогодично.

Паспорт составлен: 22 апреля 2018 г.

Паспорт согласован с:

1. Главным управлением культуры города Севастополя.
2. Департаментом общественной безопасности города Севастополя.
3. Главным управлением природных ресурсов и экологии города Севастополя.

План прохождения трассы туристского маршрута:

День пути	Участок трассы	Протяженность, км	Способ передвижения
1	«Остановка «Ласпи» – с. Орлиное»	12,0	пеший

**Подробное описание туристского маршрута активного отдыха
города Севастополя «Большая Севастопольская тропа»
«Остановка «Ласпи» – с. Орлиное»**

1. Название организации, разработавшей маршрут:

Государственное автономное учреждение города Севастополя «Центр развития туризма».

2. Название маршрута активного отдыха:

Маршрут «Большая Севастопольская тропа»
«Остановка «Ласпи» – с. Орлиное».

3. Общие сведения о маршруте:

3.1. Протяженность: 12 км.

3.2. Ходовое время: 3 – 5,5 часов:

3 часа – при скорости до 4,5 км/ч (хороший уровень физической подготовки, очень быстрая ходьба с суммарной продолжительностью остановок до 20 минут); 5,5 часов – при средней скорости от 2,5 км/ч (активная ходьба с остановками для осмотра достопримечательностей, ландшафтных видов и одной остановкой на 20 минут для отдыха, в сумме – 40 минут).

3.3. Перепад высот. Суммарный набор высоты составляет 520 м при движении от села Орлиное до остановки «Ласпи» через перевал «Байдарские ворота» и 570 м при движении от остановки «Ласпи» до села Орлиное.

3.4. Виды активного туризма, реализуемые на маршруте:

- **пешие прогулки** – несложные прогулки в рамках радиальных выходов из точек транспортной доступности (**хайкинг**) или полное прохождение участка маршрута с максимальным набором препятствий (**треккинг**);

- **пешеходные походы** – прохождение нескольких участков или всего маршрута с ночевками в специально отведенных для этого местах;

- **скайраннинг** – бег по горной местности для спортсменов в качестве подготовки к участию в официальных соревнованиях по данной дисциплине (например, «Вертикальный километр»);

- **трейлраннинг** – кроссовый бег по сложному рельефу – перспективный вид спорта, набирающий популярность.

Маршрут на отдельных участках также проходит по участкам грунтовых дорог, где возможны маршруты с использованием велосипедов, а иногда и специального автотранспорта.

3.5. Ограничения использования:

На большей части маршрута ограничены или запрещены следующие формы туристской активности (это отражено на мнемонике навигационных столбов и навигационных указателей):

- верховая езда;
- езда на квадроциклах;
- маунтинбайк;
- внедорожная езда.

В части прохождения туристского маршрута по особо охраняемой природной территории регионального значения города Севастополя действуют запреты и ограничения, установленные режимом особой охраны данной территории, а также законодательством в области особо охраняемых природных территорий и природоохранным законодательством. Режим особой охраны определен в паспортах и положениях особо охраняемых природных территорий регионального значения города Севастополя.

На участке прохождения маршрута по территории государственных природных ландшафтных заказников регионального значения «Байдарский» и «Ласпи» действуют ограничения, связанные с режимом особой охраны заказников, определенным в Положениях о заказниках, утвержденными постановлениями Правительства Севастополя от 29.04.2016 № 408-ПП «Об утверждении Положения о государственном природном ландшафтном заказнике регионального значения «Байдарский», от 08.02.2018 № 66-ПП «О создании государственного природного ландшафтного заказника регионального значения «Ласпи», соответственно.

3.6. Познавательная ценность маршрута.

Экология. Маршрут проходит по особо охраняемым природным территориям (ООПТ) Севастополя – государственным природным ландшафтными заказникам регионального значения «Байдарский» и «Ласпи».

Геология. Различные виды пород.

Ботаника. Редкие растения, эндемики, опасные растения. Всего более 500 видов, в т.ч. занесенные в Красные книги Российской Федерации и города Севастополя.

История. 2 объекта исторического показа.

Краеведение. Маршруты и места, связанные со знаменитыми людьми (Пушкин А.С., Вернадский В.И. и др.) Памятники партизанскому движению во время Великой Отечественной войны. Поселения древнего человека (Фуска, Дермен-кой), могильники.

Познавательная ценность маршрута и краткое научное описание содержатся в приложении № 1.

3.7. Сезон (рекомендуемое время прохождения). Круглогодично.

3.8. Целевая аудитория маршрута. Любители с хорошей и средней физической подготовкой.

3.9. Количество объектов туристского показа – 5, в т.ч.:

- видовые (смотровые площадки) – 2;
- исторические – 2;
- экологический – 1.

№	Наименование объекта туристского показа	Координаты
1	Скалы Тышлар	N 44° 24'25" E 33° 44'34"
2	Смотровая площадка на долину Ласпи	N 44°24'29,5" E 33°44'41,5"
3	Смотровая площадка на горе Челеби-Яурн-Бели	N 44° 24'20" E 33° 46'06.5"
4	Перевал «Байдарские ворота»	N 44° 24'22" E 33° 46'55"
5	Мордвиновская дорога	N 44°25'34" E 33°47'35"

4. Трек маршрута.

<https://www.gpsies.com/map.do?fileId=zhvucgdxejpxhnxt>

5. Картографические материалы (приложение № 2).

6. Показатели рекреационных нагрузок.

В соответствии с нормами антропогенной нагрузки, установленными Правительством Севастополя.

7. Оборудование маршрута:

7.1. Навигационные столбы и указатели.

Подробная информация по точкам установки представлена в таблице (приложение № 3).

7.2. Перспективное оборудование маршрута.

Оборудование	Устройства	Кол-во	Расположение	Координаты
Санитарное	туалеты и мусорные баки	4	остановка «Ласпи» из г. Ялты	N 44°25'05" E 33°43'43"
			перемычка скалы Тышлар/гора Ильяс-Кая	N 44°24'23" E 33°44'30"
			перевал «Байдарские ворота»	N 44°24'22" E 33°46'55"

Оборудование	Устройства	Кол-во	Расположение	Координаты
			с. Орлиное (автостанция)	N 44°26'38" E 33°46'23"
Информационное	навигационные указатели	8	на участке остановка «Ласпи» – с. Орлиное	согласно таблице приложение № 3
	навигационные знаки (таблички)	260		
	большие информационные стенды	2		
	стенды объектов туристического показа	5		
Инженерное	укрепление полотна тропы	400 м	на спуске в овраг Деймень-Дере	N 44°25'48" E 33°47'27"
			обход горы Мачук	N 44°24'35" E 33°44'53"
			под перемычкой на горе Ильяс-Кая	N 44°24'26" E 33°44'27"
	оборудованный родник	4	оборудованный родник над остановкой «Ласпи»	N 44°25'00" E 33°44'05"
			родник «Камень»	N 44°24'29" E 33°44'28"
			оборудованный родник на склоне горы Чху-Баир	N 44°25'12" E 33°47'09"
			в с. Орлиное под автостанцией	N 44°26'37" E 33°46'22"
Архитектурное	дождевые навесы	4	у оборудованных родников остановка «Ласпи» – с. Орлиное	
	скамейки	20		

Оборудование данных объектов производится по дополнительному согласованию с Главным управлением природных ресурсов и экологии города Севастополя (Севприроднадзор).

8. Метеорологические условия.

Не рекомендуется прохождение маршрута:

- в темное время суток;
- во время дождя, снега;
- в период штормового предупреждения;

- во время сильного тумана.

Рекомендации по одежде, обуви и верхней одежде согласно сезону (времени посещения).

9. Предупреждения.

Опасности	Период
Иксодовые клещи	март–октябрь
Ясенец голостолбиковый (купина неопалимая)	май–июль
солнечный, тепловой удары	май–сентябрь
переохлаждение	ноябрь–март

Приложение № 1

к паспорту туристского маршрута
активного отдыха города Севастополя
«Большая Севастопольская тропа»
«Остановка «Ласпи» – с. Орлиное»

1. Общая информация

Видовой маршрут, сочетающий несложный подъем, прогулку по открытой вершине горного массива и спуск в Байдарскую долину. Начальной точкой пути является остановка «Ласпи» – от нее тропа поднимается вверх через лесной массив. Примерно через час дорога выводит к развилке – повернув направо, можно подняться на вершину горы Ильяс-Кая, двинувшись налево, выйти к так называемому «Храму Солнца» – пяти остроконечным скалам, возвышающимся среди леса, напоминающим торчащие пальцы. Это творение природы именуется скалами Тышлар. Далее маршрут огибает с севера гору Мачук и выходит на открытое пространство массива Челеби (крымско-татарский – уважаемый, образованный человек). С его вершины предоставляется возможность одновременно увидеть побережье Южного берега Крыма, Черное море и большую часть Байдарской долины. С восточных отрогов массива виден архитектурный шедевр – церковь Воскресения Христова, возвышающаяся на скале Кизил-Кая. Отсюда начинается спуск к Байдарским воротам. В завершающей части маршрута тропа, идущая по лесу, выводит в конечном итоге в село Орлиное.

Маршрут позволяет познакомиться с южнобережными ландшафтами и природой северного склона Крымских гор.

2. Геология

Маршрут начинается в Ласпинском амфитеатре и проходит по западной окраине главной гряды Крымских гор – по Байдарской яйле. Средневысотные Крымские горы представлены отдельными глыбовыми массивами – плато (яйлами) с характерными плоскими вершинами. Массивы имеют ассиметричные склоны – пологие с севера и крутые обрывы с юга. Мощные тектонические движения образовали трещины в районе вершины горы Челяби. Современные процессы образования рельефа дополняют ландшафт осыпями, обвалами, оползнями.

Заключительная часть маршрута пролегает по склонам и днищу Байдарской межгорной котловины, имеющей эрозионно-тектоническое происхождение. Днище долины сложено глинами, склоны преимущественно известняками. Повсеместно можно наблюдать следы карста – борозды, ложбины, воронки, полости и пещеры.

3. Климат и воды

Климат района контрастный – от южнобережного в районе урочища «Ласпи» до горно-долинного в Байдарской котловине возле села Орлиное. Для Южного берега Крыма характерны положительные средние температуры

на протяжении всего года, жаркое и сухое лето с прохладной и дождливой зимой. Снег бывает редко, устойчивый снежный покров формируется только в горах. Низкогорья, по которым проходит маршрут, снежного покрова лишены.

Климат Байдарской долины прохладнее, чем на окружающих равнинах – среднегодовая температура ниже на 2–3 градуса. Зимой могут быть заморозки. В долине более влажно и выпадает в два раза больше осадков, чаще повторяемость дней с туманами.

Ласпинская долина бедна поверхностными водами, что всегда сдерживало ее освоение. В холодное время года в период дождей здесь формируются многочисленные временные водотоки, стекающие по крутым склонам гор. Летом большинство из них пересыхает. В отличие от Ласпи, Байдарская долина одна из самых многоводных в Крыму. Здесь берет начало одна из крупных рек Крыма – Черная, по склонам стекают более десятка ее притоков – Байдарка, Бага, Узунджа и др.

4. Флора и фауна

Маршрут интересен тем, что пролегает по различным природным ландшафтам. Лес, состоящий из дуба пушистого и дуба скального, сменяется открытым пространством участка Байдарской яйлы с ее разнотравьем и можжевельным редколесьем. От Байдарских ворот тропа проходит по смешанному лиственному лесу из дуба пушистого, граба и бука.

На этом участке весной иногда можно увидеть различные виды крымских орхидей, довольно многочисленны лесные пионы.

Местная фауна в основном типична для Крыма и представлена европейской косулей, крымским подвидом благородного оленя и кабаном. Присутствуют хищные птицы.

5. История

Присутствие человека здесь заметно с незапамятных времен. Однако наиболее яркие свидетельства оставило средневековье. Первая часть маршрута проходит недалеко от руин средневекового поселения Ласпи. Через перевал Форос-Богаз проходила древняя дорога, соединявшая в средние века Байдарскую долину и побережье Ласпинской бухты.

Байдарские ворота сооружены в 1848 году в ознаменование окончания строительства дороги, связавшей Севастополь с Южным берегом Крыма. Ниже в 1890 году на средства чаепромышленника Кузнецова построена церковь Воскресения Христова в память чудесного спасения царской семьи во время крушения поезда в 1888 году.

Байдарская долина – одно из исторически заселенных мест Крыма с большим количеством стоянок первобытного человека, начиная с верхнего палеолита. Долина была относительно густо населена на протяжении всей

истории, о чем свидетельствуют многочисленные памятники археологии, истории и архитектуры.

6. Экология

Часть маршрута от села Орлиное до спуска с главной гряды на перемышку к горе Ильяс-Кая проходит по ООПТ – государственным природным ландшафтными заказникам регионального значения «Байдарский» и «Ласпи».

На территории заказников установлен режим особой охраны, определенный Положениями о государственных природных ландшафтными заказниках регионального значения «Байдарский» и «Ласпи», утвержденными постановлениями Правительства Севастополя от 29.04.2016 408-ПП «Об утверждении Положения о государственном природном ландшафтном заказнике регионального значения «Байдарский» и от 08.02.2018 № 66-ПП «О создании государственного природного ландшафтного заказника регионального значения «Ласпи», соответственно.

Рекреационные зоны: к ним относятся земли, расположенные на территории лесных участков, не вошедшие в состав зон строго ограниченного пользования. В них запрещается:

1) строительство, не связанное с охраной заказника и не соответствующее функциональному назначению выделенной территории, за исключением случаев, указанных в постановлении Правительства Севастополя от 29.04.2016 № 408-ПП «Об утверждении Положения о государственном природном ландшафтном заказнике регионального значения «Байдарский»;

2) проведение мелиоративных и других работ (кроме посадки леса на эродирующих склонах), которые могут привести к ухудшению гидрологического режима и нарушению естественного лесного покрова;

3) нарушение почвенного покрова, изъятие грунта, распашка земель (за исключением ранее выделенных участков лесной охраны, проведения мероприятий по ограничению распространения пожаров, ликвидации последствий стихийного или техногенного бедствия, проведения работ по лесовосстановлению и проведения биотехнических мероприятий, связанных с ведением охотничьего хозяйства в квартале № 57 выделе 18, квартале № 30 выделах 8, 27, 28, квартале № 59 выделах 18, 20, 22, квартале № 62 выделах 3, 5, 8 Орлиновского лесничества, квартале № 55 выделе 38, квартале № 48 выделе 25 Чернореченского лесничества, квартале № 41 выделе 12 Терновского лесничества согласно Лесохозяйственному регламенту);

4) нарушение травяного покрова (за исключением участков, отведенных под сенокосы, и проведение мероприятий по ограничению распространения пожаров);

5) снос и повреждение отдельных деревьев и кустарников, проведение любых видов рубок (за исключением сплошных санитарных рубок, в случае

гибели лесных насаждений, выборочных санитарных рубок или ликвидации захламленности, которые проводятся по заключениям лесопатологов и согласовываются с исполнительным органом государственной власти города Севастополя, уполномоченным в сфере организации, охраны и функционирования особо охраняемых природных территорий, а также рубок ухода, кроме проходных);

6) разработка полезных ископаемых, разрушение геологических обнажений, ведение взрывных работ;

7) сбор охраняемых видов растений и грибов, занесенных в Красную книгу Российской Федерации и Красную книгу города Севастополя;

8) применение химических средств борьбы с вредителями и болезнями, за исключением ситуаций, когда существует угроза уничтожения охраняемого природного комплекса (осуществляется при наличии научного обоснования и согласования с исполнительным органом государственной власти города Севастополя, уполномоченным в сфере организации, охраны и функционирования особо охраняемых природных территорий);

9) хранение всех видов ядохимикатов;

10) выпас и прогон скота, устройство птичников;

11) добывание и использование объектов животного мира, за исключением охотничьих ресурсов и водных биологических ресурсов;

12) разорение жилья животных;

13) интродукция (заселение, введение, переселение, выпуск) новых видов растений и животных без согласования с исполнительным органом государственной власти города Севастополя, уполномоченным в сфере организации, охраны и функционирования особо охраняемых природных территорий;

14) устройство свалок, замусоривание и загрязнение отходами, в том числе сбросы сточных вод;

15) самовольное оборудование троп и мест отдыха, устройство туристических стоянок и лагерей, устройство и разведение костров, стоянка транспорта в не отведенных для этих целей местах;

16) другие виды пользования природными ресурсами, приводящие к нарушению природных процессов и явлений или создающие угрозу вредного влияния на охраняемые природные комплексы и объекты.

Часть маршрута от остановки «Ласпи» до главной гряды проходит по ООПТ – государственному природному ландшафтному заказнику регионального значения «Ласпи». Постановлением Правительства Севастополя от 08.02.2018 № 66-ПП «О создании государственного природного ландшафтному заказника регионального значения «Ласпи» утверждено Положение о заказнике, в котором указаны ограничения деятельности.

На территории заказника регионального значения «Ласпи» запрещена деятельность, противоречащая его целям и задачам, в том числе:

1) строительство и реконструкция зданий и сооружений, автомобильных дорог, трубопроводов, линий электропередачи и других

коммуникаций, а также строительство и эксплуатация промышленных, хозяйственных и жилых объектов, не связанных с разрешенной на особо охраняемых природных территориях деятельностью, без получения положительного заключения государственной экологической экспертизы;

2) предоставление земельных участков под застройку, а также для садоводства и огородничества;

3) проведение гидромелиоративных и ирригационных работ, геологоразведочных изысканий и разработка полезных ископаемых, ведение взрывных работ;

4) деятельность, которая негативно влияет на гидрохимический режим моря;

5) уничтожение и нарушение форм рельефа, грунтового покрытия;

6) распашка земель и нарушение почвенного покрова, за исключением мероприятий по ограничению распространения пожаров, ликвидации последствий стихийного или техногенного бедствия, проведения работ по лесовосстановлению;

7) все виды рубок, за исключением указанных в подпункте 10 пункта 13 Положения, утвержденного постановлением Правительства Севастополя от 08.02.2018 № 66-ПП «О создании государственного природного ландшафтного заказника регионального значения «Ласпи»;

8) заготовка и сбор грибов, ягод, орехов, плодов, семян, лекарственных и иных растений, другие виды пользования растительным миром, без соответствующего разрешения Главного управления природных ресурсов и экологии города Севастополя (Севприроднадзора) (далее – уполномоченный орган);

9) уничтожение и повреждение объектов растительного мира;

10) выжигание растительности;

11) применение и хранение ядохимикатов, минеральных удобрений, средств защиты растений, стимулирования роста и иных химических, а также биологических средств, кроме случаев, когда существует угроза уничтожения ценных, охраняемых природных комплексов;

12) интродукция (заселение, введение, переселение, выпуск) новых видов растений и животных;

13) прогон и выпас скота, устройство птичников;

14) добывание и использование объектов животного мира, за исключением случаев, указанных в подпункте 16 пункта 13 Положения, утвержденного постановлением Правительства Севастополя от 08.02.2018 № 66-ПП «О создании государственного природного ландшафтного заказника регионального значения «Ласпи»;

15) разорение жилья животных;

16) нахождение с оружием, за исключением случаев, определенных действующим законодательством для:

- уполномоченного органа;

- государственного учреждения, осуществляющего управление заказником;

- государственного учреждения, осуществляющего государственный охотничий и лесной надзор;

- пользователей охотничьих угодий;

- специально уполномоченных государственных органов;

17) нарушение структуры и конфигурации береговой линии, выемка и сброс грунта, за исключением мероприятий по ликвидации последствий стихийного или техногенного бедствия в пределах заказника, которые проводятся в соответствии с действующим законодательством в установленном порядке;

18) устройство свалок, замусоривание и загрязнение бытовыми и промышленными отходами, в том числе сбросы сточных вод;

19) самовольное оборудование троп и мест отдыха, устройство туристических стоянок и лагерей, за исключением случаев, указанных в настоящем Положении;

20) устройство и разведение костров;

21) все виды искусственного шумового воздействия с использованием пиротехнических средств;

22) въезд на территорию заказника всех видов транспорта, за исключением служебного и технологического транспорта:

- уполномоченного органа;

- государственного учреждения, осуществляющего управление заказником;

- государственного учреждения, осуществляющего государственный охотничий и лесной надзор;

- государственного учреждения, осуществляющего государственный пожарный надзор в лесах;

- государственного учреждения, осуществляющего охрану, защиту и воспроизводство лесов;

- пользователей охотничьих угодий;

- специально уполномоченных государственных органов;

- землепользователя;

23) посадка летательных аппаратов и высадка из них на территорию заказника;

24) проведение научно-исследовательских работ без согласования с уполномоченным органом и землепользователем;

25) нанесение надписей на скальных и каменных поверхностях, разрушение геологических обнажений;

26) уничтожение или повреждение шлагбаумов, предупредительных и иных информационных знаков и указателей;

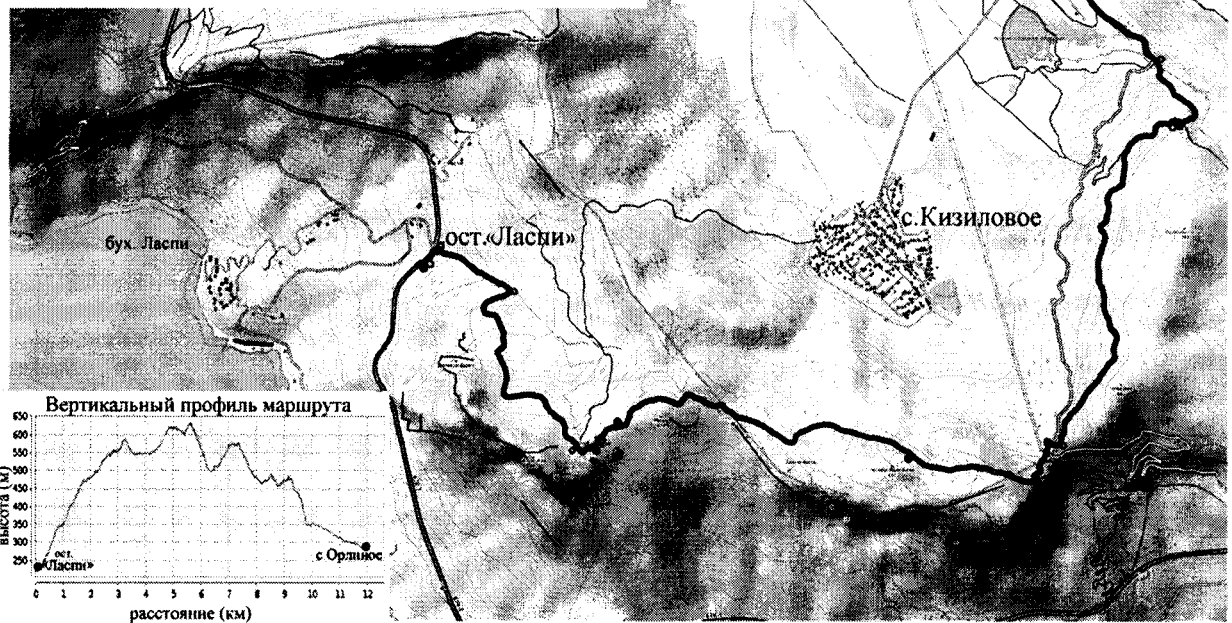
27) иные виды хозяйственной деятельности, рекреационного и другого природопользования, препятствующего сохранению, восстановлению и воспроизводству природных комплексов и их компонентов.

Приложение № 2
к паспорту туристского маршрута
активного отдыха города Севастополя
«Большая Севастопольская тропа»
«Остановка «Ласпи» – с. Орлиное»

Маршрут активного отдыха города
Севастополя «Большая
Севастопольская тропа»
«Остановка «Ласпи» – с. Орлиное»

Условные обозначения

- информационный указатель
- информационный стенд маршрута
- смотровые площадки, объекты показа
- нитка маршрута



Приложение № 3
к паспорту туристского маршрута
активного отдыха города Севастополя
«Большая Севастопольская тропа»
«Остановки «Ласпи» – с. Орлиное»

№ п/п	Назначение	Элементы оборудования	Кол-во	Описание локаций	Координаты	Примечание
1	Информационное	большой информационный стенд	1	остановка «Ласпи» из Ялты	N 44°25'05" E 33°43'43"	
		большой информационный стенд	1	с. Орлиное (автостанция)	N 44°26'38" E 33°46'23"	
		стенд объекта туристического показа	1	скалы Тышлар	N 44° 24'25" E 33° 44'34"	
		стенд объекта туристического показа	1	смотровая площадка на долину Ласпи	N 44°24'29,5" E 33°44'41,5"	
		стенд объекта туристического показа	1	смотровая площадка на горе Челеби-Яурн-Бели	N 44°24'20" E 33°46'06.5"	
		стенд объекта туристического показа	1	перевал «Байдарские ворота»	N 44° 24'22" E 33° 46'55"	
		стенд объекта туристического показа	1	Мордвиновская дорога	N 44°25'34" E 33°47'35"	
		ИТОГО	7			
2		навигационный указатель	1	остановка «Ласпи» из Ялты	N 44°25'05" E 33°43'43"	
		навигационный указатель	1	отворот с трассы на тропу вдоль правой стороны балки	N 44°25'07" E 33°43'45"	
		навигационный указатель	1	развилка перед оборудованным родником	N 44°25'00" E 33°44'05"	

№ п/п	Назначение	Элементы оборудования	Кол-во	Описание локации	Координаты	Примечание
		навигационный указатель	1	выход на маршрут «Ласпинский перевал – Байдарские ворота» в пределах границ поляны	N 44°24'24" E 33°44'30"	
		навигационный указатель	1	уход от Мордвиновской дороги	N 44°24'26" E 33°46'57"	
		навигационный указатель	1	съезд с трассы «Ялта – Севастополь» за пограничным столбом перед мостом	N 44°25'50" E 33°47'23"	
		навигационный указатель	1	с. Орлиное (авгостанция)	N 44°26'38" E 33°46'23"	
		ИТОГО	8			
3		навигационный знак	2	остановка «Ласпи» из Ялты	N 44°25'05" E 33°43'43"	
		навигационный знак	2	тропуар вдоль трассы	N 44°25'07" E 33°43'44"	
		навигационный знак	2	отворот с трассы на тропу вдоль правой стороны балки	N 44°25'07" E 33°43'45"	
		навигационный знак	2	перегиб на тропе	N 44°25'05" E 33°43'42"	
		навигационный знак	2	сближение троп двух сторон балки	N 44°25'02" E 33°43'58"	
		навигационный знак	2	развилка троп перед оборудованным родником	N 44°25'00" E 33°44'05"	
		навигационный знак	5	сложная развилка тропы	N 44°24'58" E 33°44'08"	

№ п/п	Назначение	Элементы оборудования	Кол-во	Описание локации	Координаты	Примечание
		навигационный знак	3	развилка троп на Ласпи, скалы Тышлар, на гору Деликли-Бурун (смотровая площадка)	N 44°24'56" E 33°44'01"	
		навигационный знак	3	перегиб тропы с поворотом	N 44°24'53" E 33°44'04"	
		навигационный знак	3	перегиб тропы с ответвлением	N 44°24'49" E 33°44'06"	
		навигационный знак	3	развилка тропы на смотровую площадку	N 44°24'36" E 33°44'06"	
		навигационный знак	2	плавный поворот тропы	N 44°24'36" E 33°44'15"	
		навигационный знак	2	перегиб тропы на плавном повороте	N 44°24'35" E 33°44'18"	
		навигационный знак	2	перегиб тропы с поворотом	N 44°24'31" E 33°44'22"	
		навигационный знак	3	отворот на родник «Камень»	N 44°24'29" E 33°44'25"	
		навигационный знак	2	изгиб тропы на подъем	N 44°24'26" E 33°44'27"	
		навигационный знак	3	выход на маршрут «Ласпинский перевал – Байдарские ворота»	N 44°24'24" E 33°44'30"	
		навигационный знак	4	перемычка скалы Тышлар /гора Ильяс-Кая	N 44°24'23" E 33°44'30"	на НС
		навигационный знак	3	развилка перед скалами Тышлар	N 44°24'25" E 33°44'32"	
		навигационный знак	2	севернее скал Тышлар, южная сторона турстоянки	N 44°24'27" E 33°44'36"	на НС

№ п/п	Назначение	Элементы оборудования	Кол-во	Описание локации	Координаты	Примечание
		навигационный знак	3	поляна севернее скал Тышлар	N 44°24'28" E 33°44'38"	
		навигационный знак	2	северный край турстоянки, тропы	N 44°24'29" E 33°44'38"	на НС
		навигационный знак	4	развилка тропы на подъеме от поляны на север	N 44°24'29" E 33°44'39"	
		навигационный знак	3	развилка тропы на смотровую площадку	N 44°24'29" E 33°44'42"	
		навигационный знак	2	севернее смотровой площадки	N 44°24'31" E 33°44'43"	на НС
		навигационный знак	2	развилка троп на склоне горы Мачук	N 44°24'33" E 33°44'46"	на НС
		навигационный знак	2	подъем в обход скал	N 44°24'34" E 33°44'51"	на НС
		навигационный знак	6	стрелки на скале	N 44°24'35" E 33°44'52"	
		навигационный знак	4	перегиб тропы на склоне горы Мачук	N 44°24'35" E 33°44'53"	
		навигационный знак	2	поляна на северном склоне горы Мачук	N 44°24'34" E 33°45'01"	на НС
		навигационный знак	2	выход на тропу к скале Парус	N 44°24'36" E 33°45'03"	на НС
		навигационный знак	2	перевал «Ласпи /скала Парус»	N 44°24'36" E 33°45'02"	на НС
		навигационный знак	2	уход тропы на плато с дороги	N 44°24'33" E 33°45'10"	на НС

№ п/п	Назначение	Элементы оборудования	Кол-во	Описание локации	Координаты	Примечание
		навигационный знак	2	зигзаг тропы перед выходом на плато, стрелки на скалах	N 44°24'34" E 33°45'12"	
		навигационный знак	2	выход тропы выше скал в лесу	N 44°24'34" E 33°45'13"	на НС
		навигационный знак	2	восточная развилка в лесу на плато	N 44°24'34" E 33°45'14"	
		навигационный знак	2	выход тропы из леса на плато	N 44°24'32" E 33°45'16"	на НС
		навигационный знак	2	поворот дороги вдоль леса	N 44°24'31" E 33°45'18"	на НС
		навигационный знак	2	восточнее поворота дороги вокруг	N 44°24'30" E 33°45'23"	на НС
		навигационный знак	2	нижний изгиб тропы дороги свозь лес	N 44°24'25" E 33°45'35"	на НС
		навигационный знак	2	перед подъемом на вершину горы Челеби	N 44°24'27" E 33°45'59"	на НС
		навигационный знак	3	пересечение тропой леса	N 44°24'26" E 33°46'07"	
		навигационный знак	2	вершина горы Челеби	N 44°24'20" E 33°46'07"	на НС
		навигационный знак	2	развилка троп на восточном склоне горы Челеби	N 44°24'21" E 33°46'13"	на НС
		навигационный знак	2	западный склон горы Челеби	N 44°24'20" E 33°46'23"	на НС
		навигационный знак	2	перегиб скалы перед спуском на Байдарские ворота	N 44°24'20" E 33°46'31"	на НС

№ п/п	Назначение	Элементы оборудования	Кол-во	Описание локации	Координаты	Примечание
		навигационный знак	31	стрелки и маркировка на скалах между участками перил и ниже	N 44°24'18" E 33°46'40"	
		навигационный знак	2	выше границы леса на восточном склоне скал	N 44°24'17" E 33°46'45"	на НС
		навигационный знак	2	развилка тропы на горы Форос и Челеби, Байдарские ворота	N 44°24'17" E 33°46'46"	на НС
		навигационный знак	2	развилка тропы на склоне горы в лесу	N 44°24'18" E 33°46'49"	на НС
		навигационный знак	2	развилка в лесу	N 44°24'19" E 33°46'50"	
		навигационный знак	3	развилка в лесу	N 44°24'20" E 33°46'51"	
		навигационный знак	2	развилка троп над оградой	N 44°24'20" E 33°46'52"	на НС
		навигационный знак	2	западная часть парковки на Байдарских воротах	N 44°24'21" E 33°46'51"	на НС
		навигационный знак	1	обочина старого шоссе «Ялта – Севастополь»	N 44°24'26" E 33°46'54"	на НС
		навигационный знак	1	переход шоссе от Байдарских ворот	N 44°24'24" E 33°46'54"	на НС
		навигационный знак	2	вход в лес с дороги ниже остановки	N 44°24'25" E 33°46'54"	на НС
		навигационный знак	2	граница поляны	N 44°24'26" E 33°46'57"	
		навигационный знак	2	ответвление от грунтовой дороги к трассе	N 44°24'29" E 33°46'58"	

№ п/л	Назначение	Элементы оборудования	Кол-во	Описание локации	Координаты	Примечание
		навигационный знак	2	пересечение грунтовых дорог	N 44°24'30" E 33°46'59"	
		навигационный знак	2	у периметра стоянки	N 44°24'32" E 33°47'00"	
		навигационный знак	2	подъем с поворотом	N 44°24'37" E 33°47'06"	
		навигационный знак	2	верхняя точка тропы	N 44°24'40" E 33°47'09"	
		навигационный знак	2	пересечение тропы с просекой	N 44°24'42" E 33°47'11"	
		навигационный знак	2	развилка троп	N 44°24'44" E 33°47'14"	
		навигационный знак	3	развилка дорог	N 44°24'46" E 33°42'12"	
		навигационный знак	3	развилка	N 44°24'48" E 33°47'14"	
		навигационный знак	2	развилка	N 44°24'50" E 33°47'13"	
		навигационный знак	2	пересечение тропы просекой	N 44°25'00" E 33°47'09"	
		навигационный знак	2	нечеткая развилка на плавном изгибе тропы	N 44°25'06" E 33°47'09"	
		навигационный знак	5	сложная развилка тропы	N 44°25'10" E 33°47'11"	
		навигационный знак	5	перекресток у колодца	N 44°25'12" E 33°47'09"	

№ п/п	Назначение	Элементы оборудования	Кол-во	Описание локации	Координаты	Примечание
		навигационный знак	3	развилка старых дорог	N 44°25'14" E 33°47'11"	
		навигационный знак	2	слабый перекресток над изгибом грунтовой дороги	N 44°25'16" E 33°47'12"	
		навигационный знак	2	развилка дорог	N 44°25'18" E 33°47'12"	
		навигационный знак	2	изгиб дороги и ответвление над ним	N 44°25'20" E 33°47'13"	
		навигационный знак	2	пересечение дороги просекой	N 44°25'22" E 33°47'16"	
		навигационный знак	2	изгиб дороги	N 44°25'25" E 33°47'17"	
		навигационный знак	3	выход на Мордвиновскую дорогу	N 44°25'28" E 33°47'17"	
		навигационный знак	2	изгиб Мордвиновской дороги	N 44°25'31" E 33°47'20"	
		навигационный знак	2	изгиб Мордвиновской дороги	N 44°25'33" E 33°47'26"	
		навигационный знак	2	изгиб Мордвиновской дороги	N 44°25'35" E 33°47'30"	
		навигационный знак	2	уход от Мордвиновской дороги	N 44°25'34" E 33°47'35"	
		навигационный знак	8	пересечение со старой грунтовой дорогой	N 44°25'37" E 33°47'33"	
		навигационный знак	3	пологий участок тропы	N 44°25'37" E 33°47'38"	


№ п/п	Назначение	Элементы оборудования	Кол-во	Описание локации	Координаты	Примечание
		навигационный знак	3	пологий участок тропы на подъеме, сход с нахоженной тропы вверх	N 44°25'43" E 33°47'31"	
		навигационный знак	3	у спуска к руслу ручья	N 44°25'48" E 33°47'27"	
		навигационный знак	2	за пограничным столбом перед мостом	N 44°25'50" E 33°47'23"	
		навигационный знак	3	вдоль трассы (старая дорога «Ялта – Севастополь») вне с. Орлиное	N 44°25'54" E 33°47'18"	
		навигационный знак	3	аллея вдоль дороги в с. Орлиное	N 44°26'06" E 33°47'02"	
		навигационный знак	3	развилка дороги с поворотом напротив кафе «Орли»	N 44°26'10" E 33°46'58"	
		навигационный знак	2	изгиб дороги выше остановки с минимаркетом	N 44°26'15" E 33°46'46"	
		навигационный знак	2	перекресток ул. Тюкова и ул. Цветочной	N 44°26'30" E 33°46'34"	
		навигационный знак	1	с. Орлиное (автостанция)	N 44°26'38" E 33°46'23"	
		ИТОГО	260			

Приложение № 8
УТВЕРЖДЕН
постановлением
Правительства Севастополя
от 01.11.2018 № 722-П/17

**Паспорт туристского маршрута
активного отдыха города Севастополя
«Большая Севастопольская тропа»
«Остановка «мыс Сарыч» – скалы Тышлар»**

Согласовано

Начальник Главного управления
культуры города Севастополя




Н.И. Краснолицкий

Директор Департамента общественной
безопасности города Севастополя



В.В. Татарчук

Начальник Главного управления
природных ресурсов и экологии
города Севастополя



С.Ю. Самойлов

СЕВАСТОПОЛЬ
2018

**Паспорт туристского маршрута активного отдыха города Севастополя
«Большая Севастопольская тропа»
«Остановка «мыс Сарыч» – скалы Тышлар»**

Паспорт трассы маршрута

Наименование:

Маршрут активного отдыха «Остановка «мыс Сарыч» – скалы Тышлар».

Трасса маршрута: остановка «мыс Сарыч» – старая дорога с крепидами – роцца можжевельника высокого – скалы Тышлар.

Вид туризма: хайкинг, трекинг, скайраннинг, трейлраннинг.

Протяженность: 3 км.

Продолжительность: 1–1,5 часа.

Число туристов в одной группе: 15 человек.

Период эксплуатации маршрута: круглогодично.

Паспорт составлен: 22 апреля 2018 г.

Паспорт согласован с:

1. Главным управлением культуры города Севастополя.
2. Департаментом общественной безопасности города Севастополя.
3. Главным управлением природных ресурсов и экологии города Севастополя.

План прохождения трассы туристского маршрута:

День пути	Участок трассы	Протяженность, км	Способ передвижения
1	«Остановка «мыс Сарыч» – скалы Тышлар»	3,0	пеший

**Подробное описание туристского маршрута активного отдыха
города Севастополя «Большая Севастопольская тропа»
«Остановка «мыс Сарыч» – скалы Тышлар»**

1. Название организации, разработавшей маршрут:

Государственное автономное учреждение города Севастополя «Центр развития туризма».

2. Название маршрута активного отдыха:

Маршрут «Большая Севастопольская тропа»
«Остановка «мыс Сарыч – скалы Тышлар».

3. Общие сведения о маршруте:

3.1. Протяженность: 3 км.

3.2. Ходовое время: 1 – 2 часа:

1 час – при скорости до 4,0 км/ч (хороший уровень физической подготовки, быстрая ходьба с суммарной продолжительностью остановок до 20 минут); 2 часа – при средней скорости от 2,25 км/ч (активная ходьба с остановками для осмотра достопримечательностей, ландшафтных видов и одной остановкой на 20 минут для отдыха, в сумме – 40 минут).

3.3. Перепад высот. Суммарный набор высоты составляет 440 м при движении от остановки «мыс Сарыч» до перевальной седловины между горой Ильяс-Кая и скалами Тышлар («Храм Солнца») через можжевелевую поляну и 440 м сброс высоты при движении от остановки «Ласпи» до села Орлиное.

3.4. Виды активного туризма, реализуемые на маршруте:

- **пешие прогулки** – несложные прогулки в рамках радиальных выходов из точек транспортной доступности (**хайкинг**) или полное прохождение участка маршрута с максимальным набором препятствий (**треккинг**);

- **пешеходные походы** – прохождение нескольких участков или всего маршрута с ночевками в специально отведенных для этого местах;

- **скайраннинг** – бег по горной местности для спортсменов в качестве подготовки к участию в официальных соревнованиях по данной дисциплине (например, «Вертикальный километр»);

- **трейлраннинг** – кроссовый бег по сложному рельефу – перспективный вид спорта, набирающий популярность.

Маршрут на отдельных участках также проходит по участкам грунтовых дорог, где возможны маршруты с использованием велосипедов, а иногда и специального автотранспорта.

3.5. Ограничения использования:

На большей части маршрута ограничены или запрещены следующие формы туристской активности (это отражено на мнемонике навигационных столбов и навигационных указателей):

- верховая езда;
- езда на квадроциклах;
- маунтинбайк;
- внедорожная езда.

В части прохождения туристского маршрута по особо охраняемой природной территории регионального значения города Севастополя действуют запреты и ограничения, установленные режимом особой охраны данной территории, а также законодательством в области особо охраняемых природных территорий и природоохранным законодательством. Режим особой охраны определен в паспортах и положениях особо охраняемых природных территорий регионального значения города Севастополя.

На участке прохождения маршрута по территории государственного природного ландшафтного заказника регионального значения «Ласпи» действуют ограничения, связанные с режимом особой охраны заказника, определенным в Положении о заказнике от 08.02.2018 № 66-ПП «О создании государственного природного ландшафтного заказника регионального значения «Ласпи», соответственно».

3.6. Познавательная ценность маршрута.

Экология. Маршрут проходит по особо охраняемой природной территории (ООПТ) Севастополя – государственному природному ландшафтному заказнику регионального значения «Ласпи».

Геология. Различные виды пород.

Ботаника. Охраняемые растения, эндемики, ядовитые растения. Всего около 300 видов.

История. Один объект исторического показа.

Краеведение. Маршруты знаменитостей.

Познавательная ценность маршрута и краткое научное описание приведены в приложении № 1.

3.7. Сезон (рекомендуемое время прохождения). Круглогодично.

3.8. Целевая аудитория маршрута. Любители с хорошей и средней физической подготовкой.

3.9. Количество объектов туристского показа – 4, в т.ч.:

- видовые (смотровые площадки) – 2;
- исторический – 1;
- экологический – 1.

№	Наименование объекта туристского показа	Координаты
1	Смотровая площадка с видом на горы Форос, Челеби и скалу «Парус»	N 44°23'42" E 33°44'36"
2	Роцца можжевельника высокого	N 44°23'46" E 33°44'25"
3	Смотровая площадка на Ласпинскую бухту и гору Куш-Кая	N 44°23'45" E 33°44'18"
4	Древняя дорога с крепидами	N 44°23'34" E 33°44'15"

4. Трек маршрута.

<https://www.gpsies.com/map.do?fileId=rzvlnjayryvoemam>

5. Картографические материалы (приложение № 2).

6. Показатели рекреационных нагрузок.

В соответствии с нормами антропогенной нагрузки, установленными Правительством Севастополя.

7. Оборудование маршрута:

7.1. Навигационные столбы и указатели.

Подробная информация по точкам установки представлена в таблице (приложение № 3).

7.2. Перспективное оборудование маршрута.

Оборудование	Устройства	Кол-во	Расположение	Координаты
Санитарное	туалеты и мусорные баки	2	остановка «мыс Сарыч» из Ялты	N 44°23'30" E 33°44'16"
			перемычка Тышлар/Ильяс-Кая	N 44°24'23" E 33°44'30"
Информационное	навигационные указатели	3	на участке «остановка «мыс Сарыч» – скалы Тышлар»	согласно таблице приложение № 3
	навигационные знаки (таблички)	101		
	большие информационные стенды	2		
	стенды объектов туристического показа	4		

Оборудование	Устройства	Кол-во	Расположение	Координаты
Инженерное	укрепление полотна тропы	200 м	подъем от поляны с можжевельниками к восточному подножию горы Ильяс-Кая	от N 44°24'03" E 33°44'36" до N 44°24'18" E 33°44'36"
	оборудованный родник	2	оборудованный родник под скалой у остановки «мыс Сарыч»	N 44°23'29" E 33°44'20"
			оборудованный родник у подножия горы Ильяс-Кая	N 44°24'15" E 33°44'31"
Архитектурное	дождевые навесы	2	у оборудованных родников	
	скамейки	10	остановка «мыс Сарыч» – скалы Тышлар»	

Оборудование данных объектов производится по дополнительному согласованию с Главным управлением природных ресурсов и экологии города Севастополя (Севприроднадзор).

8. Метеорологические условия. Не рекомендуется прохождение маршрута:

- в темное время суток;
- во время дождя, снега;
- в период штормового предупреждения;
- во время сильного тумана

Рекомендации по одежде, обуви и верхней одежде согласно сезону (времени посещения).

9. Предупреждения.

Опасности	Период
Иксодовые клещи	март–октябрь
Ясенец голостолбиковый (купина неопалимая)	май–июль
солнечный, тепловой удары	май–сентябрь
переохлаждение	ноябрь–март

Приложение № 1

к паспорту туристского маршрута
активного отдыха города Севастополя
«Большая Севастопольская тропа»
«Остановка «мыс Сарыч» – скалы
Тышлар»

1. Общая информация

Рассматриваемый маршрут начинается относительно крутым подъемом от остановки «мыс Сарыч», где он проложен по старинной дороге, которая набирает высоту по горному склону. С маршрута на участке подъема открываются живописные виды Южного берега Крыма в районе мыса Сарыч. По мере продвижения вверх открываются картины морского побережья. Далее маршрут проложен по лесной зоне и здесь пролегает под кронами дубово-грабового леса. Конечной точкой маршрута является интересный природный объект – скалы Тышлар, называемые также крымским Стоунхенджем или «Храмом Солнца».

2. Геология

Сарыч представляет собой скальный массив, сложенный плотными серыми известняками. Его южные склоны отвесные, образуют скальные стенки. Восточные склоны массива сложены глинистыми породами, для них характерны многочисленные оползни. Заканчивается маршрут на горе Ильяс-Кая, возвышающейся над бухтой Ласпи.

Горные породы активно разрушаются и их обломки непрерывно сносятся в овраги, балки, спускаясь к морскому побережью и создавая каменные осыпи, хаосы и навалы валунов на склонах.

3. Климат и воды

Климат района южнобережный, близкий к средиземноморскому. Для него характерно жаркое и сухое лето с относительно теплой и дождливой зимой. Окружающая Южный берег Крыма цепь горных хребтов преграждает проникновение холодного воздуха с севера, создавая безветренную теплую погоду. Снег бывает редко, устойчивый снежный покров формируется только на вершинах гор.

Заметных водотоков по маршруту нет. Однако имеются многочисленные выходы подземных вод в виде родничков.

4. Флора и фауна

Животный и растительный мир данного района мало отличается от соседнего урочища Ласпи. Горные склоны покрыты лесом из дуба

скального, грабинника, дуба пушистого, можжевельника высокого. На крутых склонах в районе мыса Сарыч сохранились деревья-исполины: огромный можжевельник с обхватом ствола до 4 м и возрастом более 1000 лет. Можно увидеть в естественном произрастании единственное вечнозеленое лиственное дерево Крыма – земляничник мелкоплодный, называемый «бесстыдницей» за свою способность сбрасывать старую кору. На открытых скальных участках произрастают различные виды молочая, асфоделины желтой и крымской, весной массово цветут первоцветы. Под пологом леса в начале лета можно встретить крымские орхидеи – ятрышники и пыльцеголовники.

Глинистые склоны террасированы и засажены крымской сосной. Вдоль автодорог высажены кипарисы, вечнозеленые дроки и тамариксы, создающие зелень даже зимой.

Крупные представители крымской фауны на маршруте попадаются редко – только кабаны иногда массово посещают эти места в поисках пропитания. Гораздо чаще можно увидеть небольших ящериц, желтопузика, различные виды полозов.

Весной и поздней осенью с верхних точек маршрута часто можно наблюдать дельфинов всех трех видов, обитающих в Черном море, – белобочек, афалин, азовок. Для охраны водных экосистем в 1972 году был создан памятник природы «Прибрежно-аквальный комплекс «мыс Сарыч».

5. История

Побережье в этом районе давно освоено человеком – в бухте Ласпи обнаружены остатки семи поселений позднеантичного и средневекового периодов с преимущественно греческим населением. Предположительно, тропа, по которой проходит маршрут, использовалась в средневековье для связи между Байдарской долиной и морским берегом. Из достопримечательностей обращает на себя внимание маяк на мысе Сарыч. В море в этом районе в 1914 году произошло одно из первых боевых столкновений Первой мировой войны на Черном море – бой между немецкими крейсерами «Гебен» и «Бреслау» и эскадрой Черноморского флота. Бой, по сути, свелся к дуэли между «Гебеном» и флагманом русской эскадры линкором «Евстафий». Получив несколько чувствительных попаданий, германские корабли, пользуясь преимуществом в скорости, спешно ретировались.

В годы Великой Отечественной войны этот район стал местом страшной трагедии – в 1941 году немецкой авиацией потоплен советский пароход «Ленин» и санитарное судно «Армения».

6. Экология

Часть маршрута проходит по ООПТ – государственному природному ландшафтному заказнику регионального значения «Ласпи».

На территории заказника установлен режим особой охраны, определенный Положением о государственном природном ландшафтном заказнике регионального значения «Ласпи», утвержденным постановлением Правительства Севастополя от 08.02.2018 № 66-ПП «О создании государственного природного ландшафтного заказника регионального значения «Ласпи».

Рекреационные зоны: к ним относятся земли, расположенные на территории лесных участков, не вошедшие в состав зон строго ограниченного пользования. В них запрещается:

1) строительство и реконструкция зданий и сооружений, автомобильных дорог, трубопроводов, линий электропередачи и других коммуникаций, а также строительство и эксплуатация промышленных, хозяйственных и жилых объектов, не связанных с разрешенной на особо охраняемых природных территориях деятельностью, без получения положительного заключения государственной экологической экспертизы;

2) предоставление земельных участков под застройку, а также для садоводства и огородничества;

3) проведение гидромелиоративных и ирригационных работ, геологоразведочных изысканий и разработка полезных ископаемых, ведение взрывных работ;

4) деятельность, которая негативно влияет на гидрохимический режим моря;

5) уничтожение и нарушение форм рельефа, грунтового покрытия;

6) распашка земель и нарушение почвенного покрова, за исключением мероприятий по ограничению распространения пожаров, ликвидации последствий стихийного или техногенного бедствия, проведения работ по лесовосстановлению;

7) все виды рубок, за исключением указанных в подпункте 10 пункта 13 Положения, утвержденного постановлением Правительства Севастополя от 08.02.2018 № 66-ПП «О создании государственного природного ландшафтного заказника регионального значения «Ласпи»;

8) заготовка и сбор грибов, ягод, орехов, плодов, семян, лекарственных и иных растений, других видов пользования растительным миром без соответствующего разрешения Главного управления природных ресурсов и экологии города Севастополя (Севприроднадзора) (далее – уполномоченный орган);

9) уничтожение и повреждение объектов растительного мира;

10) выжигание растительности;

11) применение и хранение ядохимикатов, минеральных удобрений, средств защиты растений, стимулирования роста и иных химических, а также биологических средств, кроме случаев, когда существует угроза уничтожения ценных, охраняемых природных комплексов;

12) интродукция (заселение, введение, переселение, выпуск) новых видов растений и животных;

13) прогон и выпас скота, устройство птичников;

14) добывание и использование объектов животного мира, за исключением случаев, указанных в подпункте 16 пункта 13 Положения, утвержденного постановлением Правительства Севастополя от 08.02.2018 № 66-ПП «О создании государственного природного ландшафтного заказника регионального значения «Ласпи»;

15) разорение жилья животных;

16) нахождение с оружием, за исключением случаев, определенных действующим законодательством для:

- уполномоченного органа;

- государственного учреждения, осуществляющего управление заказником;

- государственного учреждения, осуществляющего государственный охотничий и лесной надзор;

- пользователей охотничьих угодий;

- специально уполномоченных государственных органов;

17) нарушение структуры и конфигурации береговой линии, выемка и сброс грунта, за исключением мероприятий по ликвидации последствий стихийного или техногенного бедствия в пределах заказника, которые проводятся в соответствии с действующим законодательством, в установленном порядке;

18) устройство свалок, замусоривание и загрязнение бытовыми и промышленными отходами, в том числе сбросы сточных вод;

19) самовольное оборудование троп и мест отдыха, устройство туристических стоянок и лагерей, за исключением случаев, указанных в настоящем Положении;

20) устройство и разведение костров;

21) все виды искусственного шумового воздействия с использованием пиротехнических средств;

22) въезд на территорию заказника всех видов транспорта, за исключением служебного и технологического транспорта:

- уполномоченного органа;

- государственного учреждения, осуществляющего управление заказником;

- государственного учреждения, осуществляющего государственный охотничий и лесной надзор;

- государственного учреждения, осуществляющего государственный пожарный надзор в лесах;

- государственного учреждения, осуществляющего охрану, защиту и воспроизводство лесов;

- пользователей охотничьих угодий;

- специально уполномоченных государственных органов;

- землепользователя;

23) посадка летательных аппаратов и высадка из них на территорию заказника;

24) проведение научно-исследовательских работ без согласования

с уполномоченным органом и землепользователем;

25) нанесение надписей на скальных и каменных поверхностях, разрушение геологических обнажений;

26) уничтожение или повреждение шлагбаумов, предупредительных и иных информационных знаков и указателей;

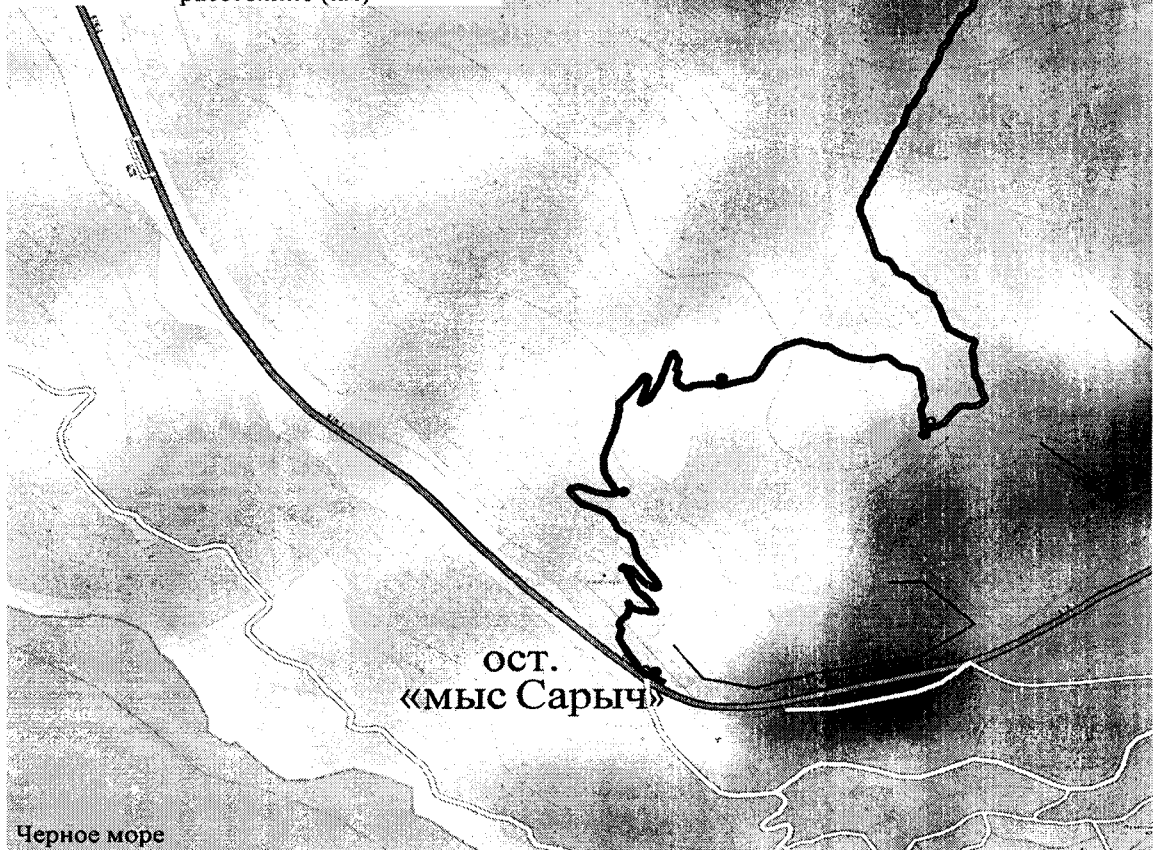
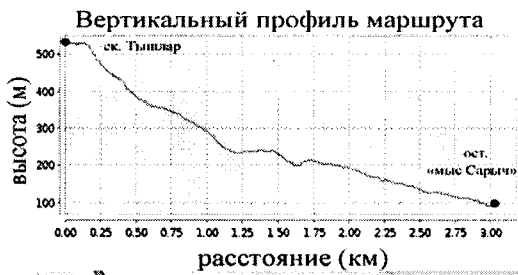
27) иные виды хозяйственной деятельности, рекреационного и другого природопользования, препятствующего сохранению, восстановлению и воспроизводству природных комплексов и их компонентов.

Приложение № 2
к паспорту туристского маршрута
активного отдыха города Севастополя
«Большая Севастопольская тропа»
«Остановка «мыс Сарыч» –
скалы Тышлар»

Условные обозначения

- информационный указатель
- информационный стенд маршрута
- смотровые площадки, объекты показа
- линия маршрута

Маршрут активного отдыха города Севастополя «Большая севастопольская тропа» «Остановка «мыс Сарыч» – скалы Тышлар»



Приложение № 3
к паспорту туристского маршрута
активного отдыха города Севастополя
«Большая Севастопольская тропа
«Остановка «мыс Сарыч» – скалы
Тышлар»

№ п/п	Назначение	Элементы оборудования	Кол-во	Описание локации	Координаты	Примечание
1	Информационное	большой информационный стенд	1	остановка «мыс Сарыч»	N 44° 23' 30" E 33° 44' 16"	
		большой информационный стенд	1	перевал «скалы Тышлар»	N 44° 24' 23" E 33° 44' 30"	
		стенд объекта туристического показа	1	смотровая площадка с видом на горы Форос, Челеби и скалу «Парус»	N 44°23'42" E 33°44'36"	
		стенд объекта туристического показа	1	роща можжевельника высокого	N 44°23'46" E 33°44'25"	
		стенд объекта туристического показа	1	смотровая площадка с видом на Ласпинскую бухту и гору Куш-Кая	N 44°23'45" E 33°44'18"	
		стенд объекта туристического показа	1	древняя дорога с подпорными стенами — крепидами	N 44°23'34" E 33°44'15"	
		ИТОГО	6			
2		навигационный указатель	1	у столбов стражей, перевал	N 44° 24' 23" E 33° 44' 30"	
		навигационный указатель	1	остановка «мыс Сарыч»	N 44° 23' 30" E 33° 44' 16"	

№ п/п	Назначение	Элементы оборудования	Кол-во	Описание локации	Координаты	Примечание
		навигационный указатель	1	уход тропы с можжевельной поляны к скалам Тышлар	N 44° 23' 51" E 33° 44' 29"	
		ИТОГО	3			
3		навигационный знак	1	у столбов стражей, перевал «скалы Тышлар»	N 44° 24' 23" E 33° 44' 30"	
		навигационный знак	3	отход (приход) тропы, столб БСТ	N 44° 24' 23" E 33° 44' 31"	
		навигационный знак	3	перекресток троп	N 44° 24' 22" E 33° 44' 32"	
		навигационный знак	2	отход (приход) тропы	N 44° 24' 21" E 33° 44' 33"	
		навигационный знак	2	отход (приход) тропы	N 44° 24' 21" E 33° 44' 34"	
		навигационный знак	2	отход (приход) тропы около траверса к роднику	N 44° 24' 16" E 33° 44' 35"	
		навигационный знак	1	балка, родничок	N 44° 24' 09" E 33° 44' 37"	
		навигационный знак	1	слабый родничок	N 44° 24' 07" E 33° 44' 38"	
		навигационный знак	4	отход (приход) троп (рядом находится видовая полянка)	N 44° 23' 55" E 33° 44' 31"	
		навигационный знак	1	кран на водосточной трубе	N 44° 23' 53" E 33° 44' 29"	
		навигационный знак	4	перекресток троп на поляне, отход (приход) главной тропы	N 44° 23' 51" E 33° 44' 29"	

№ п/п	Назначение	Элементы оборудования	Кол-во	Описание локаций	Координаты	Примечание
		навигационный знак	3	отход (приход) тропы	N 44° 23' 49" E 33° 44' 30"	
		навигационный знак	4	отход (приход) троп	N 44° 23' 48" E 33° 44' 32"	
		навигационный знак	2	отход (приход) тропы	N 44° 23' 47" E 33° 44' 32"	
		навигационный знак	2	отход (приход) тропы	N 44° 23' 45" E 33° 44' 35"	
		навигационный знак	2	отход (приход) тропы	N 44° 23' 43" E 33° 44' 35"	
		навигационный знак	3	поворот тропы, кромка обрыва, видовое место	N 44° 23' 42" E 33° 44' 36"	
		навигационный знак	3	поворот тропы, кромка обрыва, видовое место	N 44° 23' 41" E 33° 44' 33"	
		навигационный знак	2	поворот тропы на поляне	N 44° 23' 41" E 33° 44' 32"	
		навигационный знак	2	отход (приход) тропы	N 44° 23' 43" E 33° 44' 32"	
		навигационный знак	4	отход (приход) троп на поляне	N 44° 23' 44" E 33° 44' 29"	
		навигационный знак	2	отход (приход) тропы	N 44° 23' 45" E 33° 44' 27"	
		навигационный знак	3	отход (приход) главной тропы	N 44° 23' 45" E 33° 44' 24"	
		навигационный знак	3	поляна, тропа переходит в дорогу	N 44° 23' 43" E 33° 44' 20"	

№ п/п	Назначение	Элементы оборудования	Кол- во	Описание локации	Координаты	Примечание
		навигационный знак	3	поворот дороги	N 44° 23' 43" E 33° 44' 18"	
		навигационный знак	3	поворот дороги	N 44° 23' 45" E 33° 44' 18"	
		навигационный знак	2	отход (приход) тропы	N 44° 23' 43" E 33° 44' 18"	
		навигационный знак	2	поворот дороги	N 44° 23' 42" E 33° 44' 16"	
		навигационный знак	3	поворот дороги	N 44° 23' 43" E 33° 44' 16"	
		навигационный знак	3	поворот дороги	N 44° 23' 38" E 33° 44' 15"	
		навигационный знак	3	поворот дороги	N 44° 23' 38" E 33° 44' 12"	
		навигационный знак	2	отход (приход) тропы	N 44° 23' 37" E 33° 44' 14"	
		навигационный знак	3	поворот дороги, отход (приход) тропы	N 44° 23' 36" E 33° 44' 16"	
		навигационный знак	3	поворот дороги	N 44° 23' 33" E 33° 44' 17"	
		навигационный знак	3	поворот дороги	N 44° 23' 34" E 33° 44' 15"	
		навигационный знак	2	отход (приход) тропы	N 44° 23' 33" E 33° 44' 16"	
		навигационный знак	3	поворот дороги	N 44° 23' 32" E 33° 44' 17"	

№ п/п	Назначение	Элементы оборудования	Кол-во	Описание локации	Координаты	Примечание
		навигационный знак	3	поворот дороги, отход (приход) тропы	N 44° 23' 33" E 33° 44' 16"	
		навигационный знак	2	шлагбаум на дороге	N 44° 23' 30" E 33° 44' 16"	
		навигационный знак	2	остановка «мыс Сарыч»	N 44° 23' 30" E 33° 44' 16"	
		ИТОГО	101			

Приложение № 9
УТВЕРЖДЕН
постановлением
Правительства Севастополя
от 01.11.2018 № 722-ПМ

**Паспорт туристского маршрута
активного отдыха города Севастополя
«Большая Севастопольская тропа»
«Скельская поляна – Чертова лестница»**


Согласовано

Начальник Главного управления
культуры города Севастополя




Н.И. Краснолицкий

Директор Департамента общественной
безопасности города Севастополя



В.В. Татарчук

Начальник Главного управления
природных ресурсов и экологии
города Севастополя



С.Ю. Самойлов

СЕВАСТОПОЛЬ
2018

**Паспорт туристского маршрута активного отдыха города Севастополя
«Большая Севастопольская тропа»
«Скельская поляна – Чертова лестница»**

Паспорт трассы маршрута

Наименование:

Маршрут активного отдыха «Скельская поляна – Чертова лестница».

Трасса маршрута: «Скельская поляна – Римская дорога – северный склон горы Карадаг – балка Боса – т/с «Чертова лестница» – горный проход «Чертова лестница».

Вид туризма: хайкинг, трекинг, скайраннинг, трейлраннинг.

Протяженность: 8,2 км. Продолжительность: 2,5 – 4 часа.

Число туристов в одной группе: 15 человек.

Период эксплуатации маршрута: круглогодично.

Паспорт составлен: 5 апреля 2018 г.

Паспорт согласован с:

1. Главным управлением культуры города Севастополя.
2. Департаментом общественной безопасности города Севастополя.
3. Главным управлением природных ресурсов и экологии города Севастополя.

План прохождения трассы туристского маршрута:

День пути	Участок трассы	Протяженность, км	Способ передвижения
1	«Скельская поляна – Чертова лестница»	8,2	пеший

**Подробное описание туристского маршрута активного отдыха
города Севастополя «Большая Севастопольская тропа»
«Скельская поляна – Чертова лестница»**

1. Название организации, разработавшей маршрут:

Государственное автономное учреждение города Севастополя «Центр развития туризма».

2. Название маршрута активного отдыха:

Маршрут «Большая Севастопольская тропа»
«Скельская поляна – Чертова лестница».

3. Общие сведения о маршруте:

3.1. Протяженность: 8,2 км.

3.2. Ходовое время: 2,5 – 4 часа:

2,5 часа – при скорости до 4,0 км/ч (отличный уровень физической подготовки, быстрая ходьба с суммарной продолжительностью остановок до 30 минут); 4 часа – при средней скорости от 2,5 км/ч (активная ходьба с остановками для осмотра достопримечательностей, любования видами и одной остановкой на 20 минут для отдыха (в сумме – 45 минут).

3.3. Перепад высот. Суммарный набор высоты составляет 430 м при движении от Скельской поляны через балку Боса до горного прохода «Чертова лестница» и 150 м при движении от горного прохода «Чертова лестница» до Скельской поляны через балку Боса.

3.4. Виды активного туризма, реализуемые на маршруте:

- **пешие прогулки** – несложные прогулки в рамках радиальных выходов из точек транспортной доступности (**хайкинг**) или полное прохождение участка маршрута с максимальным набором препятствий (**треккинг**);

- **пешеходные походы** – прохождение нескольких участков или всего маршрута с ночевками в специально отведенных для этого местах;

- **скайраннинг** – бег по горной местности для спортсменов в качестве подготовки к участию в официальных соревнованиях по данной дисциплине (например, «Вертикальный километр»);

- **трейлраннинг** – кроссовый бег по сложному рельефу – перспективный вид спорта, набирающий популярность.

Маршрут на отдельных участках также проходит по участкам грунтовых дорог, где возможны маршруты с использованием велосипедов (как в случае с прохождением участка грунтовой дороги от верхней балки Боса до горного прохода «Чертова лестница»).

3.5. Ограничения использования.

На большей части маршрута ограничены или запрещены следующие формы туристской активности (это отражено на мнемонике навигационных знаков и навигационных указателей):

- верховая езда;
- езда на квадроциклах;
- маунтинбайк;
- внедорожная езда.

На участке прохождения маршрута по территории рекреационной зоны государственного природного ландшафтного заказника регионального значения «Байдарский» действуют ограничения, связанные с режимом особой охраны заказника, определенные в Положении, утвержденном постановлением Правительства Севастополя от 29.04.2016 № 408-ПШ «Об утверждении Положения о государственном природном ландшафтном заказнике регионального значения «Байдарский».

3.6. Познавательная ценность маршрута.

Экология. Маршрут проходит по территории Севастополя, в том числе землям лесного фонда и ООПТ – рекреационной зоне государственного природного ландшафтного заказника регионального значения «Байдарский».

Геология. Различные виды пород: карстовые формы рельефа, пещера.

Ботаника. Охраняемые растения, эндемики, реликтовые виды, опасные растения. Всего около 500 видов.

История. 4 (четыре) объекта исторического показа: исторические мощеные дороги вдоль балки Боса и по склону горы Карадаг, памятные знаки партизанам времен Великой Отечественной войны.

Краеведение. Исторически населенные места с возможностью встретить древние кладки, остатки керамики, предметов быта.

Познавательная ценность маршрута и краткое научное описание приведены в приложении № 1.

3.7. Сезон (рекомендуемое время прохождения). Круглогодично.

3.8. Целевая аудитория маршрута. Любители активного отдыха с хорошей и средней физической подготовкой. При средней физической подготовке рекомендуется проходить подъемы на маршруте со снижением темпа и отдыхом.

3.9. Количество объектов туристского показа – 9, в т.ч.:

- видовые (смотровые площадки) – 2;
- исторические – 4;
- экологические (геологические) – 3.

№	Наименование объекта туристского показа	Координаты
1	Пещера Скельская	N 44°27'36" E 33°52'07"
2	Римская дорога	N 44°27'31" E 33°52'09"
3	Смотровая площадка на каньон реки Узунджа и панораму окружающих гор	N 44°27'37" E 33°52'01"
4	Могила (памятная плита) Терлецкого	N 44°27'41" E 33°51'10"
5	Древняя дорога по балке Боса	N 44°27'14" E 33°50'46"
6	Водопад на р. Боса (сезонный)	N 44°27'01" E 33°50'52"
7	Памятник партизанам на перевале «Чертова лестница»	N 44°25'28" E 33°51'05"
8	Горный проход «Чертова лестница»	N 44°25'22" E 33°51'16"
9	Смотровая площадка «Чертова лестница»	N 44°25'22" E 33°51'16"

4. GPS-трек маршрута.

<https://www.gpsies.com/map.do?fileId=kzoabevnswolehbb>

5. Картографические материалы (приложение № 2).

6. Показатели рекреационных нагрузок.

В соответствии с нормами антропогенной нагрузки, установленными Правительством Севастополя.

7. Оборудование маршрута:

7.1. Навигационные знаки и указатели.

Подробная информация по точкам установки представлена в таблице (приложение № 3).

7.2. Перспективное оборудование маршрута.

Оборудование	Устройства	Кол - во	Расположение	Координаты
Санитарное	туалеты и мусорные баки	2	Скельская поляна	N 44°27'43" E 33°52'12"
			т/с «Чертова лестница»	N 44°25'32" E 33°51'03"
Информационное	навигационные указатели	6	на маршруте «Скельская поляна»	согласно приложению

Оборудование	Устройства	Кол - во	Расположение	Координаты
	навигационные знаки (таблички)	96	– «Чертова лестница»	№ 3
	большие информационные стенды	2	Скельская поляна	N 44°27'43" E 33°52'12"
			т/с «Чертова лестница»	N 44°25'32" E 33°51'3"
	стенды объектов туристического показа	9	на маршруте «Скельская поляна – «Чертова лестница»	согласно таблице п. 3.9.
Инженерное	укрепление полотна тропы	3	участки тропы вдоль русла р. Боса для предотвращения размывов и оползней в полноводье	
	оборудование для безопасности маршрута	1	мостик для перехода ручья в полноводье	N 44°26'25" E 33°51'15"
	оборудованный родник	2	родник на тропе	N 44°26'35" E 33°51'05"
			колодец на т/с «Чертова лестница»	N 44°25'29" E 33°51'03"
Архитектурное	дождевые навесы	1	у родника	N 44°26'35" E 33°51'05"
	скамейки	20	на маршруте «Скельская поляна – «Чертова лестница»	

Оборудование данных объектов производится по дополнительному согласованию с Главным управлением природных ресурсов и экологии города Севастополя (Севприроднадзор).

8. Метеорологические условия.

Не рекомендуется прохождение маршрута:

- в темное время суток;
- во время дождя, снега;
- в период штормового предупреждения;
- во время сильного тумана.

Рекомендации по одежде, обуви и верхней одежде согласно сезону (времени посещения).

9. Предупреждения.

Опасности	Период
Иксодовые клещи	март–октябрь
Ясенец голостолбиковый (неопалимая купина)	май–июль
Солнечный, тепловой удары	май–сентябрь
Переохлаждение	ноябрь–март

Приложение № 1

к паспорту туристского маршрута
активного отдыха города Севастополя
«Большая Севастопольская тропа»
«Скельская поляна – Чертова лестница»

1. Общая информация

Рассматриваемый участок представляет собой познавательный и несложный маршрут, проходящий по большей части через лес. Маршрут начинается от поляны перед Скельской пещерой коротким подъемом к так называемой «римской» дороге, соединявшей в период поздней античности и средневековья поселения Байдарской долины и Южного берега Крыма. Далее маршрут следует в сторону села Родниковское (бывшем «Скеля») по широкой туристской тропе. Обогнув село по окраине, маршрут выходит к небольшой горной реке Боса, протекающей по одноименной балке. Здесь тропа, плавно поднимаясь, идет вдоль реки через дубовый лес, переходящий с набором высоты в высокоствольный буковый лес. По ходу движения река Боса отличается многочисленными перекатами и водопадами, среди которых особенно выделяется своими размерами Родниковский. Однако наблюдать водопад возможно только весной после таяния снега либо обильных осадков. Примерно в середине маршрута тропу пересекает источник Ешиль-Чокрак. В верховьях балки теснина расширяется, и дорога выходит к памятнику партизанам, установленному в 1985 году к 40-летию Победы. Отсюда можно сразу проследовать к перевалу «Чертова лестница» (Шайтан-Мердвен) или отклониться и выйти на отроги горы Мердвен-Кая, с которой открываются морские виды. В завершение маршрута – примерно получасовой спуск по Чертовой лестнице с выходом на старую Севастопольскую дорогу.

2. Геология

Маршрут проходит по северным склонам главной гряды Крымских гор – Ай-Петринской яйле. Начинается маршрут от каньона реки Узунджа, образовавшегося в разломе. Завершается маршрут на южном склоне гор, выходя на южный берег.

Из горных пород наиболее распространены песчаники, конгломераты и известняки мелового и юрского возраста. Местность сильно закарстована: всюду отмечаются следы поверхностного и подземного карста – борозды, карры, воронки. Интересным туристским объектом является Скельская сталактитовая пещера, расположенная у подножия горы Карадаг.

3. Климат и воды

Климат района горный. Микроклиматические особенности маршрута определяются котловинным режимом, высотой над уровнем моря. В условиях котловины часто застаивается холодный воздух, формируется температурная инверсия. Годовая сумма осадков относительно высокая и составляет более 600 мм, большая часть которых выпадает в холодное время года.

Водные объекты по маршруту – река Узунджа и река Боса (Басая). Боса – левый приток реки Черной длиной 5,8 км. Крупным водным объектом является Скельский источник, который питается на территории склонов Ай-Петринского массива.

4. Флора и фауна

Маршрут проходит через дубово-грабовый лес и крупный массив леса из можжевельника высокого в районе Скельской пещеры. Основные деревья: дуб пушистый, граб восточный, можжевельник высокий, можжевельник колючий (дельтовидный), клен полевой. В балке Боса наблюдается ярко выраженная смена типов природных ландшафтов по мере набора высоты – внизу из леса дуба пушистого и грабинника, затем из леса дуба скального, бука восточного и в завершении из нагорной луговой степи–яйлы. На вершине яйлы встречаются многие охраняемые виды растений, в том числе несколько видов крымских орхидей. Осенью бывает достаточно много грибов, особенно среди буковых деревьев.

На маршруте можно встретить благородного оленя, кабана, косулю. Иногда попадаются зайцы и лисы. Из птиц часто встречаются дятел и сойка. Следует учитывать, однако, что активность животных, и, соответственно, возможность встречи с ними сильно зависит от времени года, времени суток, температуры окружающей среды.

5. История

Маршрут пролегает по местности, насыщенной историческими и природными памятниками. Среди них наиболее известна так называемая «римская» дорога. Предположительно она могла использоваться для сухопутной связи между римской крепостью Харакс, находившейся недалеко от Ласточкиного гнезда, и Херсонесом. Никаких подтверждений данного факта до настоящего времени не обнаружено, однако известно, что за дорогой следили и регулярно ремонтировали. Крепиды в основании держат дорогу уже более тысячи лет.

На окраине села Родниковское находится место захоронения одного из руководителей начального этапа партизанского движения в Крыму Терлецкого А.С. В феврале 1942 года при попытке перейти линию фронта для восстановления связи с осажденным Севастополем он подорвался

на mine и раненым попал в плен. После зверских пыток 25 марта 1942 года публично повешен в селе Скеля (сейчас – Родниковское).

В районе перевала «Чертова лестница» установлены два памятника партизанам – «верхний» и «нижний». «Верхний» находится на перекрестке дорог, ведущих к Байдарским воротам и в Карадагский лес. Здесь базировались Севастопольский и Балаклавский партизанские отряды. Они контролировали передвижение подразделений немецко-фашистских войск в селах Байдарской долины и по шоссе Ялта – Севастополь.

В годы Великой Отечественной войны этот горный проход превратился в партизанскую тропу, поэтому фашисты минировали и взрывали его в нескольких местах. «Нижний» памятник сооружен в месте, где тропа, идущая через перевал, выходит на старое севастопольское шоссе в память партизан, павших за освобождение Крыма в 1941–1944 гг. Неподалеку находится братская могила.

У перевала в стороне от тропы можно наблюдать руины Мердвенского исара. Эта небольшая крепость охраняла горный проход. Внутри крепости находились небольшая часовня и несколько каменных лачуг. Укрепление датируется XII–XIV вв., а его гибель видимо произошла в результате боевых действий, т.к. найденные предметы носят следы пожара.

Нельзя не упомянуть и о литературной составляющей истории перевала Шайтан-Мердвен. Его камни видели Грибоедова, Жуковского, Адама Мицкевича. Едва ли не в каждом путеводителе упоминается Пушкин, который поднимался здесь «держась за хвост татарской лошаденки», а Леся Украинка в память о прогулке по перевалу оставила стихотворение «Мердвен».

6. Экология

Часть маршрута проходит по ООПТ – рекреационной зоне ландшафтного заказника регионального значения «Байдарский».

На территории заказника установлен режим особой охраны, определенный Положением о государственном природном ландшафтном заказнике регионального значения «Байдарский», утвержденным постановлением Правительства Севастополя от 29.04.2016 № 408-ПП «Об утверждении Положения о государственном природном ландшафтном заказнике регионального значения «Байдарский».

Рекреационные зоны: к ним относятся земли, расположенные на территории лесных участков, не вошедшие в состав зон строго ограниченного пользования. В них запрещается:

- 1) строительство, не связанное с охраной заказника и не соответствующее функциональному назначению выделенной территории, за исключением случаев, указанных в постановлении Правительства Севастополя от 29.04.2016 № 408-ПП «Об утверждении Положения о государственном природном ландшафтном заказнике регионального значения «Байдарский»;

2) проведение мелиоративных и других работ (кроме посадки леса на эродированных склонах), которые могут привести к ухудшению гидрологического режима и нарушению естественного лесного покрова;

3) нарушение почвенного покрова, изъятие грунта, распашка земель (за исключением ранее выделенных участков лесной охраны, проведения мероприятий по ограничению распространения пожаров, ликвидации последствий стихийного или техногенного бедствия, проведения работ по лесовосстановлению и проведения биотехнических мероприятий, связанных с ведением охотничьего хозяйства в квартале № 57 выделе 18, квартале № 30 выделах 8, 27, 28, квартале № 59 выделах 18, 20, 22, квартале № 62 выделах 3, 5, 8 Орлиновского лесничества, квартале № 55 выделе 38, квартале № 48 выделе 25 Чернореченского лесничества, квартале № 41 выделе 12 Терновского лесничества согласно Лесохозяйственному регламенту);

4) нарушение травяного покрова (за исключением участков, отведенных под сенокосы, и проведение мероприятий по ограничению распространения пожаров);

5) снос и повреждение отдельных деревьев и кустарников, проведение любых видов рубок (за исключением сплошных санитарных рубок, в случае гибели лесных насаждений, выборочных санитарных рубок или ликвидации захламленности, которые проводятся по заключениям лесопатологов и согласовываются с исполнительным органом государственной власти города Севастополя, уполномоченным в сфере организации, охраны и функционирования особо охраняемых природных территорий, а также рубок ухода, кроме проходных);

6) разработка полезных ископаемых, разрушение геологических обнажений, ведение взрывных работ;

7) сбор охраняемых видов растений и грибов, занесенных в Красную книгу Российской Федерации и Красную книгу города Севастополя;

8) применение химических средств борьбы с вредителями и болезнями, за исключением ситуаций, когда существует угроза уничтожения охраняемого природного комплекса (осуществляется при наличии научного обоснования и согласования с исполнительным органом государственной власти города Севастополя, уполномоченным в сфере организации, охраны и функционирования особо охраняемых природных территорий);

9) хранение всех видов ядохимикатов;

10) выпас и прогон скота, устройство птичников;

11) добывание и использование объектов животного мира, за исключением охотничьих ресурсов и водных биологических ресурсов;

12) разорение жилья животных;

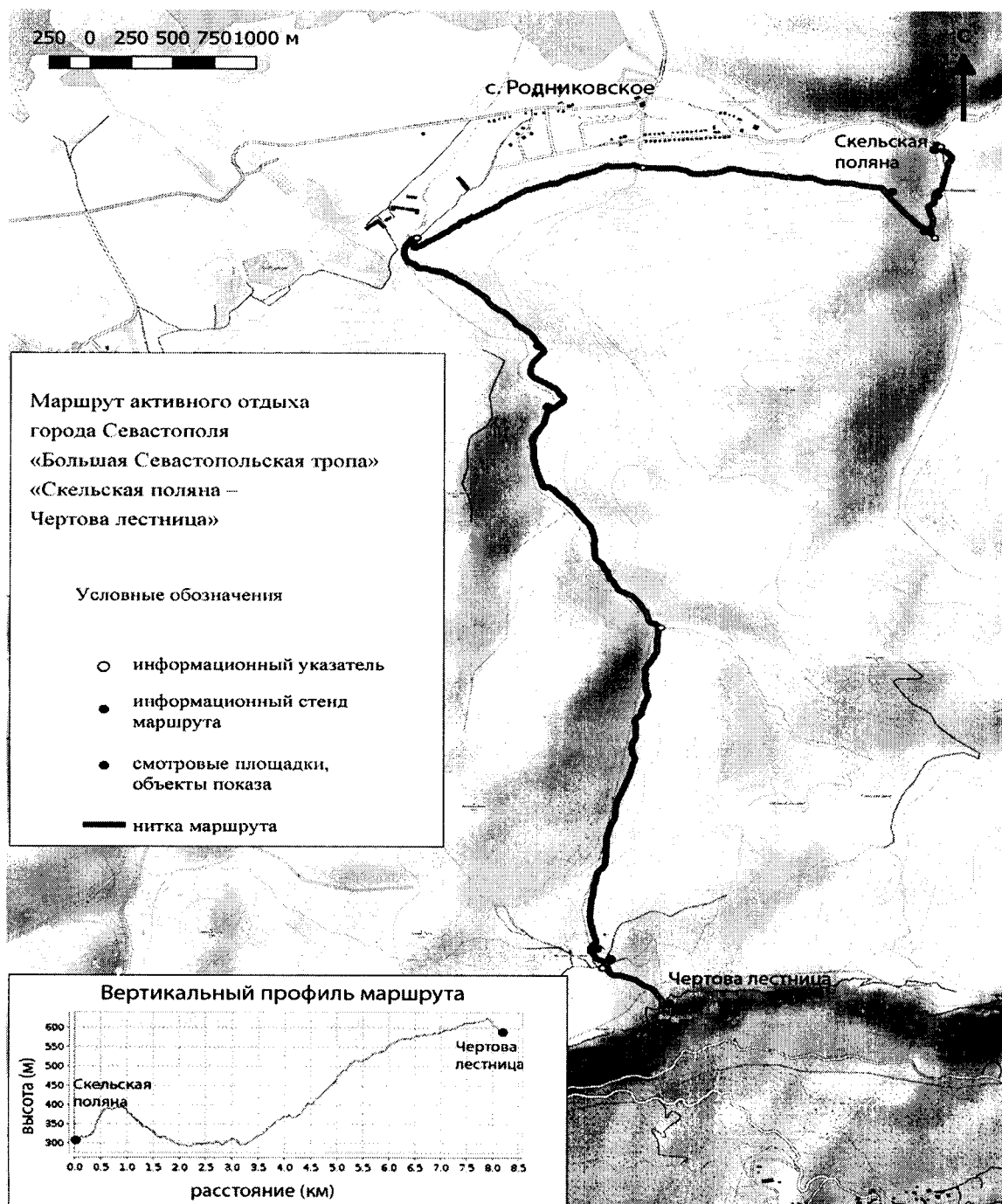
13) интродукция (заселение, введение, переселение, выпуск) новых видов растений и животных без согласования с исполнительным органом государственной власти города Севастополя, уполномоченным в сфере организации, охраны и функционирования особо охраняемых природных территорий;

14) устройство свалок, замусоривание и загрязнение отходами, в том числе сбросы сточных вод;

15) самовольное оборудование троп и мест отдыха, устройство туристических стоянок и лагерей, устройство и разведение костров, стоянка транспорта в не отведенных для этих целей местах;

16) другие виды пользования природными ресурсами, приводящие к нарушению природных процессов и явлений или создающие угрозу вредного влияния на охраняемые природные комплексы и объекты.

Приложение № 1
к паспорту туристского маршрута
активного отдыха города Севастополя
«Большая Севастопольская тропа»
«Скельская поляна – Чертова лестница»



Приложение № 3
к паспорту туристского маршрута
активного отдыха города Севастополя
«Большая Севастопольская тропа»
«Скельская поляна – Чертова лестница»

№ п/п	Назначение	Элементы оборудования	Кол-во	Описание локации	Координаты	Примечание
1	Информационное	большой информационный стенд	1	Скельская поляна	N 44°27'43" E 33°52'12"	
		большой информационный стенд	1	т/с «Чертова лестница»	N 44°25'32" E 33°51'03"	
		стенд объекта туристического показа	1	пещера Скельская	N 44°27'36" E 33°52'07"	
		стенд объекта туристического показа	1	Римская дорога	N 44°27'31" E 33°52'09"	
		стенд объекта туристического показа	1	смотровая площадка с видом на каньон р. Узунджа и панораму окружающих гор	N 44°27'37" E 33°52'01"	
		стенд объекта туристического показа	1	могила (памятная плита) Терлецкого А.С.	N 44°27'41" E 33°51'10"	
		стенд объекта туристического показа	1	древняя дорога по балке Боса	N 44°27'14" E 33°50'46"	
		стенд объекта туристического показа	1	водопад на р. Боса (сезонный)	N 44°27'01" E 33°50'52"	
		стенд объекта туристического показа	1	памятник партизанам на перевале «Чертова лестница»	N 44°25'28" E 33°51'05"	

№ п/п	Назначение	Элементы оборудования	Кол-во	Описание локации	Координаты	Примечание
		стенд объекта туристического показа	1	горный проход «Чертова лестница»	N 44°25'22" E 33°51'16"	
		стенд объекта туристического показа	1	смотровая площадка «Чертова лестница»	N 44°25'22" E 33°51'16"	
		ИТОГО	11			
		навигационный указатель	1	отворот с дороги на Скельскую пещеру	N 44°27'46" E 33°52'09"	
		навигационный указатель	1	пересечение тропы и Римской дороги	N 44°27'31" E 33°52'09"	
		навигационный указатель	1	пересечение тропы и дорог над с. Родниковское	N 44°27'43" E 33°51'11"	
		навигационный указатель	1	выход на тропу по балке Боса	N 44°27'30" E 33°50'27"	
		навигационный указатель	1	отворот к водопаду	N 44°27'03" E 33°50'57"	
		навигационный указатель	1	развилка троп, слияние ручьев в урочище «Горохова дача» и т/с «Чертова лестница»	N 44°26'25" E 33°51'16"	
		ИТОГО	6			
		навигационный знак	4	развилка троп на пещеру и на Римскую дорогу	N 44°27'39" E 33°52'11"	
		навигационный знак	4	пересечение тропы и Римской дороги	N 44°27'31" E 33°52'09"	
		навигационный знак	2	развилка троп с ответвлением тропы на поляну	N 44°27'39" E 33°51'59"	

№ п/п	Назначение	Элементы оборудования	Кол-во	Описание локации	Координаты	Примечание
		навигационный знак	4	развилка троп	N 44°27'41" E 33°51'41"	
		навигационный знак	3	пересечение тропы и просеки	N 44°27'41" E 33°51'35"	
		навигационный знак	2	пересечение троп	N 44°27'41" E 33°51'33"	
		навигационный знак	2	перекресток троп	N 44°27'42" E 33°51'29"	
		навигационный знак	2	развилка троп (одна тропа идет в сторону села, другая тропа идет прямо по промоине)	N 44°27'41" E 33°51'59"	
		навигационный знак	2	примыкание дороги с юга к тропе	N 44°27'42" E 33°51'17"	
		навигационный знак	6	перекресток тропы и дороги, направление на запад по тропе по северному краю поляны	N 44°27'42" E 33°51'11"	
		навигационный знак	4	вход тропы в лес	N 44°27'41" E 33°51'0"	
		навигационный знак	4	развилка троп	N 44°27'40" E 33°50'54"	
		навигационный знак	2	развилка троп	N 44°27'38" E 33°50'49"	
		навигационный знак	2	развилка троп	N 44°27'37" E 33°50'46"	

№ п/п	Назначение	Элементы оборудования	Кол-во	Описание локации	Координаты	Примечание
		навигационный знак	4	пересечение тропы с маркированным маршрутом, выход к сезонному источнику	N 44°27'34" E 33°50'38"	
		навигационный знак	4	пересечение с тропой, идущей по хребту	N 44°27'28" E 33°50'27"	
		навигационный знак	4	выход на тропу по балке Боса	N 44°27'30" E 33°50'27"	
		навигационный знак	4	развилка троп (с левой стороны тропа по ходу движения поднимается вверх)	N 44°27'26" E 33°50'28"	
		навигационный знак	3	примыкание тропы к хребту у радужного дерева	N 44°27'16" E 33°50'47"	
		навигационный знак	2	отворот к водопаду	N 44°27'3" E 33°50'57"	
		навигационный знак	2	развилка тропы (левая тропа – круче и короче, правая тропа плавно поднимается вверх)	N 44°26'53" E 33°50'51"	
		навигационный знак	2	родник на тропе	N 44°26'35" E 33°51'5"	
		навигационный знак	6	развилка троп, слияние ручьев в урочище «Горохова дача» и т/с «Чертова лестница»	N 44°26'25" E 33°51'16"	
		навигационный знак	8	пересечение русла ручья	N 44°26'05" E 33°51'11"	


№ п/п	Назначение	Элементы оборудования	Кол-во	Описание локации	Координаты	Примечание
		навигационный знак	4	пересечение тропы и просеки (столб границы участка)	N 44°25'50" E 33°51'6"	
		навигационный знак	4	развилка троп, озеро, родник, т/с «Чертова лестница»	N 44°25'30" E 33°51'2"	
		навигационный знак	4	пересечение тропы и дороги, памятник	N 44°25'28" E 33°51'5"	
		навигационный знак	2	перевал «Шайтан-Мердвен»	N 44°25'22" E 33°51'16"	
		ИТОГО	96			

Приложение № 10
УТВЕРЖДЕН
постановлением
Правительства Севастополя
от 01.11.2018 № 722-ПП

**Паспорт туристского маршрута
активного отдыха города Севастополя
«Большая Севастопольская тропа»
«Скельская поляна – пещера Узунджа»**

Согласовано

Начальник Главного управления
культуры города Севастополя



Н.И. Краснолицкий

Директор Департамента общественной
безопасности города Севастополя



В.В. Татарчук

Начальник Главного управления
природных ресурсов и экологии
города Севастополя



С.Ю. Самойлов

СЕВАСТОПОЛЬ
2018

**Паспорт туристского маршрута активного отдыха города Севастополя
«Большая Севастопольская тропа»
«Скельская поляна – пещера Узунджа»**

Паспорт трассы маршрута

Наименование:

Маршрут активного отдыха «Скельская поляна – пещера Узунджа»

Трасса маршрута: Скельская поляна – левый берег «нижнего» каньона р. Узунджа – р. Узунджа – т/с «Узунджа» – «верхний» каньон р. Узунджа (радиально) – т/с «Узунджа» – правый берег р. Узунджа – Скельская поляна

Вид туризма: хайкинг, трекинг, скайраннинг, трейлраннинг.

Протяженность: 7,6 км.

Продолжительность: 2,0 – 4,0 часа.

Число туристов в одной группе: 15 человек.

Период эксплуатации маршрута: круглогодично.

Паспорт составлен: 22 апреля 2018 г.

Паспорт согласован с:

1. Главным управлением культуры города Севастополя.
2. Департаментом общественной безопасности города Севастополя.
3. Главным управлением природных ресурсов и экологии города Севастополя.

План прохождения трассы туристского маршрута:

День пути	Участок трассы	Протяженность, км	Способ передвижения
1	«Скельская поляна – пещера Узунджа»	7,6	пеший

**Подробное описание туристского маршрута активного отдыха
города Севастополя «Большая Севастопольская тропа»
«Скельская поляна – пещера Узунджа»**

1. Название организации, разработавшей маршрут:

Государственное автономное учреждение города Севастополя «Центр развития туризма».

2. Название маршрута активного отдыха:

Маршрут «Большая Севастопольская тропа»
«Скельская поляна – пещера Узунджа».

3. Общие сведения о маршруте:

3.1. Протяженность: 7,6 км.

3.2. Ходовое время: 2,0 – 4,0 часа:

2,0 часа – при скорости до 4,5 км/ч (хороший уровень физической подготовки, быстрая ходьба с суммарной продолжительностью остановок до 30 минут); 4 часа – при средней скорости от 2,5 км/ч (активная ходьба с остановками для осмотра достопримечательностей, ландшафтных видов и одной остановкой на 20 минут для отдыха, в сумме – 1 час). Маршрут радиальный. Протяженность в одну сторону по территории Севастополя – около 4 км. До пещеры Узунджа – 6 км. Расчетное время до пещеры Узунджа и обратно 4 – 6 часов.

3.3. Перепад высот. Суммарный набор высоты составляет 350 м при движении от Скельской поляны до окончания маршрута в каньоне реки Узунджа и 460 м до пещеры Узунджа и обратно через туристскую стоянку «Узунджа».

3.4. Виды активного туризма, реализуемые на маршруте:

-**пешие прогулки** – несложные прогулки в рамках радиальных выходов из точек транспортной доступности (**хайкинг**) или полное прохождение участка маршрута с максимальным набором препятствий (**треккинг**);

-**пешеходные походы** – прохождение нескольких участков или всего маршрута с ночевками в специально отведенных для этого местах;

-**скайраннинг** – бег по горной местности для спортсменов в качестве подготовки к участию в официальных соревнованиях по данной дисциплине (например, «Вертикальный километр»);

-**трейланнинг** – кроссовый бег по сложному рельефу – перспективный вид спорта, набирающий популярность.

Маршрут на отдельных участках также проходит по участкам грунтовых дорог, где возможны маршруты с использованием велосипедов, а иногда и специального автотранспорта.

3.5. Ограничения использования:

На большей части маршрута ограничены или запрещены следующие формы туристской активности (отражено на мнемонике навигационных столбов и навигационных указателей):

- верховая езда;
- езда на квадроциклах;
- маунтинбайк;
- внедорожная езда.

В части прохождения туристского маршрута по особо охраняемой природной территории регионального значения города Севастополя действуют запреты и ограничения, установленные режимом особой охраны данной территории, а также законодательством в области особо охраняемых природных территорий и природоохранным законодательством. Режим особой охраны определен в паспортах и положениях особо охраняемых природных территорий регионального значения города Севастополя.

На участке прохождения маршрута по территории рекреационной зоны государственного природного ландшафтного заказника регионального значения «Байдарский» действуют ограничения, связанные с режимом особой охраны заказника, определенные в Положении, утвержденном постановлением Правительства Севастополя от 29.04.2016 № 408-ПП «Об утверждении Положения о государственном природном ландшафтном заказнике регионального значения «Байдарский».

3.6. Познавательная ценность маршрута.

Экология. Маршрут проходит по территории ООПТ – рекреационной зоне государственного природного ландшафтного заказника регионального значения «Байдарский».

Геология. Различные виды горных пород, пещеры.

Ботаника. Охраняемые растения, эндемики, опасные растения. Всего около 500 видов.

История. Один объект исторического показа Средневекового периода.

Краеведение. Остатки хозяйственно-бытовых сооружений предыдущих эпох освоения (каменные стенки, кирпичные кладки, обломки черепицы и др.).

Познавательная ценность маршрута и краткое научное описание приведены в приложении № 1.

3.7. Сезон (рекомендуемое время прохождения). Круглогодично.

3.8. Целевая аудитория маршрута. Туристы-любители с хорошей и средней физической подготовкой.

3.9. Количество объектов туристского показа – 3, в т.ч.:

- видовой (смотровая площадка) – 1;
- экологические – 2.

№	Наименование объекта туристского показа	Координаты
1	Пещера и каньон р. Узунджа (на т/с «Узунджа»)	N 44°28'37" E 33°52'46"
2	Роцца можжевельника высокого	N 44°28'35" E 33°52'25"
3	Смотровая площадка на нижнюю часть каньона р. Узунджа	N 44°27'52" E 33°52'31"

4. Трек маршрута.

<https://www.gpsies.com/map.do?fileId=ssjyrfwfgknfrevu>

5. Картографические материалы (приложение № 2).

6. Показатели рекреационных нагрузок. В соответствии с нормами антропогенной нагрузки, установленными Правительством Севастополя.

7. Оборудование маршрута:

7.1. Навигационные столбы и указатели. Информация по точкам установки представлена в таблице (приложение № 3).

7.2. Перспективное оборудование маршрута.

Оборудование	Устройства	Кол-во	Расположение	Координаты
Санитарное	туалеты и мусорные баки	2	т/с «Узунджа»	N 44°28'39" E 33°52'46"
			перед Скельской поляной	N 44°27'44" E 33°52'12"
	мусорные баки	1	отворот на Скельскую поляну	N 44°27'46" E 33°52'10"
Информационное	указатели	9	на маршруте «Скельская поляна – пещера Узунджа»	согласно приложению № 3
	навигационные знаки (таблички)	177		
	большой информационный стенд	1	развилка с. Колхозное – с. Родниковское – Скельская поляна	N 44°27'46" E 33°52'10"
	стенды объекта туристического показа	3	на маршруте «Скельская поляна – пещера Узунджа»	согласно приложению № 3

Оборудование	Устройства	Кол-во	Расположение	Координаты
Инженерное	оборудованные переходы через р. Узунджа	5	переход ниже с. Колхозное	N 44°28'19" E 33°52'29"
			т/с «Узунджа»	N 44°28'39" E 33°52'47"
			выше т/с «Узунджа»	N 44°28'48" E 33°52'55"
			ниже Скельской поляны	N 44°27'50" E 33°52'11"
			над дорогой в с. Колхозное	N 44°27'50" E 33°52'20"
	оборудование (перила, скобы) для безопасности маршрута	4	участки общей протяженностью около 200 м на маршруте «Скельская поляна – пещера Узунджа»	N 44°29'02" E 33°53'15"
				N 44°29'02" E 33°53'15"
				N 44°29'03" E 33°53'16"
				N 44°29'04" E 33°53'16"
	скамейки	12	на маршруте «Скельская поляна – пещера Узунджа»	

Оборудование данных объектов производится по дополнительному согласованию с Главным управлением природных ресурсов и экологии города Севастополя (Севприроднадзор).

8. Метеорологические условия. Не рекомендуется прохождение маршрута:

- в темное время суток;
- во время дождя, снега;
- в период штормового предупреждения;
- во время сильного тумана

Рекомендации по одежде, обуви и верхней одежде согласно сезону (времени посещения).

9. Предупреждения.

Опасности	Период
Иксодовые клещи	март–октябрь
Ясенец голостолбиковый (купина неопалимая)	май–июль
солнечный, тепловой удары	май–сентябрь
переохлаждение	ноябрь–март

Приложение № 1
к паспорту туристского маршрута
активного отдыха города Севастополя
«Большая Севастопольская тропа»
«Скельская поляна – пещера Узунджа»

1. Общая информация

Маршрут проложен в районе каньона реки Узунджа. Общая длина речного каньона составляет 7,8 км, ширина местами от 80 до 700 м, высота самой высшей точки около 560 м. Данный маршрут, однако, пролегает не по всему каньону, а предполагает посещение одного из его участков и прохождение через турстоянку «Узунджа», находящуюся в селе Колхозное (бывшем Узунджа). Туристская тропа проходит вдоль горной реки – бурная и полноводная весной и зимой, она практически пересыхает в верховьях летом. Поход будет интересен не только любителям природы, но и интересующимся историей Крыма. По пути можно осмотреть руины средневекового укрепления Хапулар.

2. Геология

Маршрут проходит по низкогорью возле главной гряды Крымских гор вдоль каньона реки Узунджа. Узунджинский каньон образовался в разломе. Река прорезает плотные известняки юрского возраста, образуя небольшие водопады, ванны, уступы. Борта каньона обрывисты, со скальными стенками и вертикальными склонами. По бортам каньона можно увидеть характер залегания горных пород – падение пластов. На поверхность повсеместно выходят горные породы – каменистое полотно тропы.

В районе прохождения маршрута широко развит карст, в результате которого сформировались поверхностные и подземные формы рельефа, включая пещеры. Пещера Узунджа – карстовая полость в известняковом массиве на левом берегу реки протяженностью более полутора километров. Интересным объектом туристского показа является Скельская сталактитовая пещера, расположенная у подножия горы Карадаг. Пещера оборудована, что позволяет посещать ее без специального снаряжения.

На склонах развиты такие экзогенные обвально-оползневые процессы, которые выражаются в формировании осыпей, каменных завалов, оползневых уступов. Выветривание горных пород привело к образованию гротов и скальных навесов.

3. Климат и воды

Климат Узунджинской котловины прохладный и влажный по сравнению с соседними равнинами. Среднегодовая температура в котловине около 10 градусов, что на 2–3 градуса ниже прилегающих равнинных территорий. Зимой в котловине могут быть заморозки. В долине

более влажно и выпадает в два раза больше осадков, чаще повторяемость дней с туманами. Годовая сумма осадков составляет более 600 мм, большая часть которых выпадает в холодное время года. На вершинах прилегающих гор зимой ложится устойчивый снежный покров. В целом климатические условия подходят для организации пеших походов в любое время года.

Главным водным объектом по маршруту является река Узунджа, имеющая горный характер течения. Река Узунджа относится к бассейну реки Черной, располагаясь в его верховье. Значительная часть речного стока формируется за счет подземных источников. На правом берегу реки выходит источник Суук-Су (Холодная вода), ниже турстоянки «Узунджа» – самый крупный в Крыму Скельский источник. Многочисленные боковые притоки реки Узунджа короткие, и большинство из них летом пересыхает.

4. Флора и фауна

Дорога в основном идет через лес: первая часть маршрута по дубовому лесу, вторая – по можжевельниковому редколесью. В каньоне реки Узунджа крупными массивами в превосходном состоянии сохранились леса из можжевельника высокого, редкого охраняемого растения, занесенного в Красную книгу России.

В лиственных лесах часто встречается кизил, граб восточный (грабинник), ясень. В пойменных лесах вдоль реки представлены ивы и осины. Начиная с ранней весны и до наступления летней жары, для туристов будут интересны многочисленные цветы – от первоцветов до множества видов крымских орхидей. Здесь можно встретить, например, редкую комперию Компера – удивительного по красоте и форме представителя орхидных.

В этом районе Крыма весьма часто попадаются основные виды млекопитающих. Маршрут предоставляет возможность полюбоваться косулей, крымским оленем или увидеть стадо кабанов. Со скалистых бортов каньона нередко хорошо видны парящие хищные птицы, в том числе и такие крупные как черные грифы, питающиеся падалью. По берегам реки живут лягушки, встречаются несколько видов полозов.

5. История

Местность в районе маршрута достаточно изолирована и труднодоступна даже из соседней Байдарской долины. Несмотря на это, жители соорудили укрепленное убежище, называемое сейчас Хапулар. Видимые остатки стен сложены насухо из бута. Подобная техника кладки восходит к древней местной традиции. Укрепление, видимо, не было рассчитано на длительную оборону и позволяло защищаться от противника, не обладающего осадными орудиями. Расположение убежища позволяло издали контролировать передвижение врага и заранее принять меры к обороне. Руины частично заросли лесом, но все еще дают возможность

понять общую планировку, расположение крепостных стен и подъездных ворот. Развалины до настоящего времени практически не изучены, раскопки не проводились.

6. Экология

Часть маршрута проходит по территории ООПТ – рекреационной зоне ландшафтного заказника регионального значения «Байдарский».

На территории заказника установлен режим особой охраны, определенный Положением о государственном природном ландшафтном заказнике регионального значения «Байдарский», утвержденным постановлением Правительства Севастополя от 29.04.2016 № 408-ПП «Об утверждении Положения о государственном природном ландшафтном заказнике регионального значения «Байдарский».

Рекреационные зоны включают в себя земли, расположенные на территории лесных участков, не вошедшие в состав зон строго ограниченного пользования. В них запрещается:

1) строительство, не связанное с охраной заказника и не соответствующее функциональному назначению выделенной территории, за исключением случаев, указанных в постановлении Правительства Севастополя от 29.04.2016 № 408-ПП «Об утверждении Положения о государственном природном ландшафтном заказнике регионального значения «Байдарский»;

2) проведение мелиоративных и других работ (кроме посадки леса на эродированных склонах), которые могут привести к ухудшению гидрологического режима и нарушению естественного лесного покрова;

3) нарушение почвенного покрова, изъятие грунта, распашка земель (за исключением ранее выделенных участков лесной охраны, проведения мероприятий по ограничению распространения пожаров, ликвидации последствий стихийного или техногенного бедствия, проведения работ по лесовосстановлению и проведения биотехнических мероприятий, связанных с ведением охотничьего хозяйства в квартале № 57 выделе 18, квартале № 30 выделах 8, 27, 28, квартале № 59 выделах 18, 20, 22, квартале № 62 выделах 3, 5, 8 Орлиновского лесничества, квартале № 55 выделе 38, квартале № 48 выделе 25 Чернореченского лесничества, квартале № 41 выделе 12 Терновского лесничества согласно Лесохозяйственному регламенту);

4) нарушение травяного покрова (за исключением участков, отведенных под сенокосы, и проведение мероприятий по ограничению распространения пожаров);

5) снос и повреждение отдельных деревьев и кустарников, проведение любых видов рубок (за исключением сплошных санитарных рубок, в случае гибели лесных насаждений, выборочных санитарных рубок или ликвидации захламленности, которые проводятся по заключениям лесопатологов и согласовываются с исполнительным органом государственной власти города Севастополя, уполномоченным в сфере организации, охраны

и функционирования особо охраняемых природных территорий, а также рубок ухода, кроме проходных);

6) разработка полезных ископаемых, разрушение геологических обнажений, ведение взрывных работ;

7) сбор охраняемых видов растений и грибов, занесенных в Красную книгу Российской Федерации и Красную книгу города Севастополя;

8) применение химических средств борьбы с вредителями и болезнями, за исключением ситуаций, когда существует угроза уничтожения охраняемого природного комплекса (осуществляется при наличии научного обоснования и согласования с исполнительным органом государственной власти города Севастополя, уполномоченным в сфере организации, охраны и функционирования особо охраняемых природных территорий);

9) хранение всех видов ядохимикатов;

10) выпас и прогон скота, устройство птичников;

11) добывание и использование объектов животного мира, за исключением охотничьих ресурсов и водных биологических ресурсов;

12) разорение жилья животных;

13) интродукция (заселение, введение, переселение, выпуск) новых видов растений и животных без согласования с исполнительным органом государственной власти города Севастополя, уполномоченным в сфере организации, охраны и функционирования особо охраняемых природных территорий;

14) устройство свалок, замусоривание и загрязнение отходами, в том числе сбросы сточных вод;

15) самовольное оборудование троп и мест отдыха, устройство туристических стоянок и лагерей, устройство и разведение костров, стоянка транспорта в не отведенных для этих целей местах;

16) другие виды пользования природными ресурсами, приводящие к нарушению природных процессов и явлений или создающие угрозу вредного влияния на охраняемые природные комплексы и объекты.

В пещерах и подземных полостях, расположенных на территории заказника, запрещается:

1) посещение без соответствующего разрешения охраняющей организации;

2) засорение коммунальными, строительными, промышленными и иными отходами;

3) повреждать, разрушать и выносить из пещер и подземных полостей натечные образования;

4) устанавливать или наносить надписи, стрелки для ориентирования, за исключением случаев реперных знаков и специальных указателей, установленных охраняющей организацией;

5) использовать для освещения факелы и пиротехнические средства;

6) причинять беспокойства животным – естественным обитателям пещер;

7) использование токсичных химических препаратов;

8) проведение работ по увеличению естественных полостей проходов и перемещению водных масс внутри пещер и подземных полостей;

9) создание условий, препятствующих свободному изливанию вод из пещер и подземных полостей;

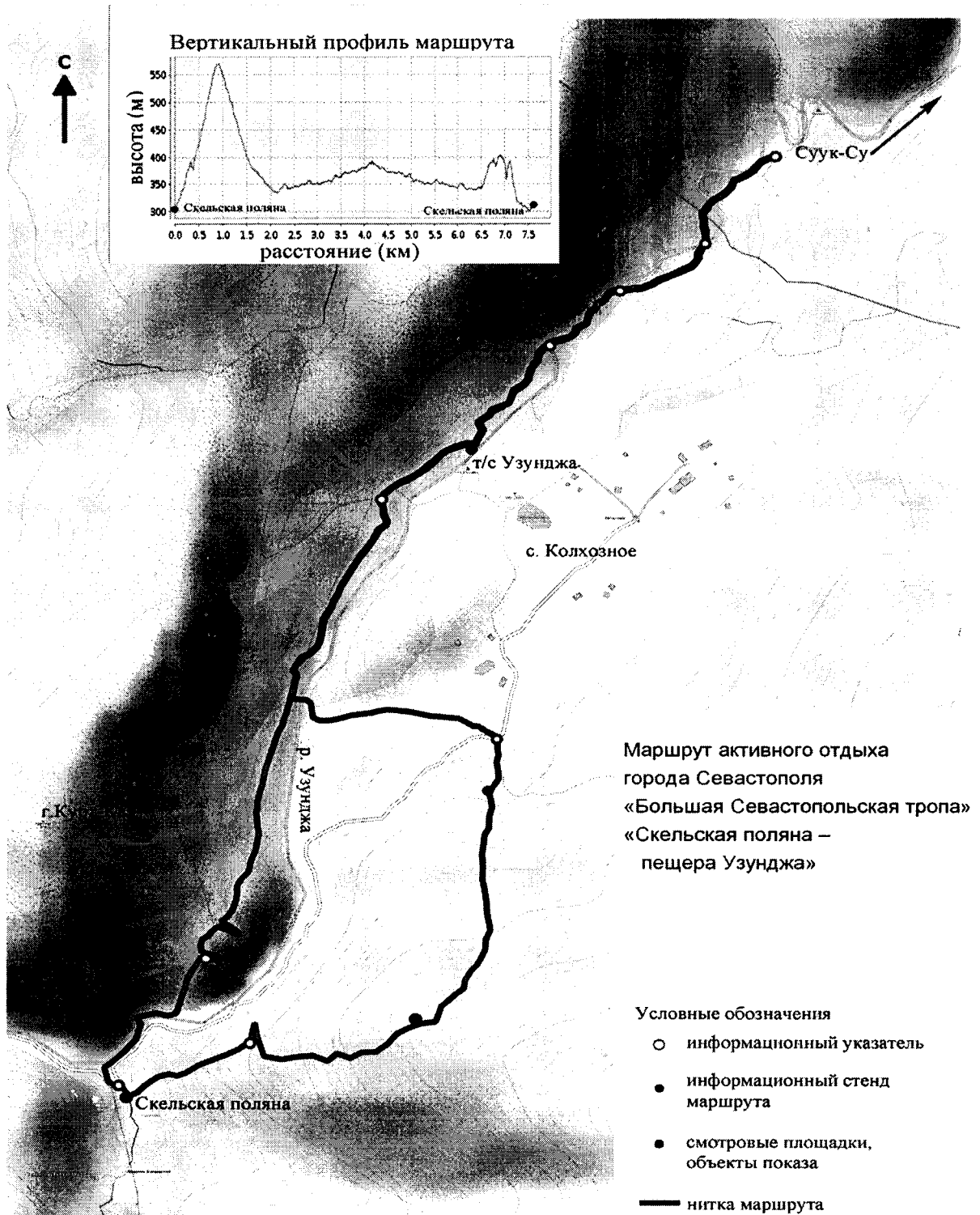
10) забор воды для промышленных и бытовых нужд из пещер и подземных полостей;

11) оборудование стационарными устройствами и оборудованием, меняющими их естественный облик;

12) эксплуатация в период ливневых атмосферных осадков и пика зимне-весеннего паводка.

Приложение № 2

к паспорту туристского маршрута
активного отдыха города Севастополя
«Большая Севастопольская тропа»
«Скельская поляна – пещера Узунджа»



Приложение № 3
к паспорту туристского маршрута
активного отдыха города Севастополя
«Большая Севастопольская тропа»
«Скельская поляна – пещера Узунджа»

№ п/п	Назначение	Элементы оборудования	Кол-во	Описание локации	Координаты	Примечание
1	Информационное	большой информационный стенд	1	развилка с. Родниковское – с. Колхозное – Скельская пещера	N 44°27'46" E 33°52'09,5"	
		стенд объекта туристического показа	1	пещера и каньон р. Узунджа	N 44°28'37" E 33°52'46"	на т/с «Узунджа»
		стенд объекта туристического показа	1	роща можжевельника высокого	N 44°27'47" E 33°52'16"	
		стенд объекта туристического показа	1	смотровая площадка с видом на нижнюю часть каньона р. Узунджа	N 44°27'52" E 33°52'31"	
		ИТОГО	4			
2		навигационный указатель	1	развилка с. Родниковское – с. Колхозное – Скельская пещера	N 44°27'46" E 33°52'09,5"	
		навигационный указатель	1	выход к подвесному мосту с южной стороны	N 44°27'50" E 33°52'20"	
		навигационный указатель	1	сход с дороги к р. Узунджа	N 44°28'15" E 33°52'49"	
		навигационный указатель	1	траверс склона к северной стороне моста навигационного указателя	N 44°27'54" E 33°52'16"	
		навигационный указатель	1	на повороте дороги на с. Россошанка	N 44°28'35" E 33°52'37,5"	

№ п/п	Назначение	Элементы оборудования	Кол-во	Описание локации	Координаты	Примечание
		навигационный указатель	1	пересечение тропой русла р. Узунджа	N 44°28'39" E 33°52'47"	
		навигационный указатель	1	переход р. Узунджа	N 44°28'39" E 33°52'47"	
		навигационный указатель	1	переход р. Узунджа	N 44°28'48" E 33°52'55"	
		навигационный указатель	1	развилка с тропой в урочище «Ай-Димитри»	N 44°29'04" E 33°53'17"	
		ИТОГО	9			
3		навигационный знак	2	место отдыха ниже поляны (оно же поворот к подвесному мосту)	N 44°27'43" E 33°52'12"	
		навигационный знак	3	выход на дорогу Узунджа – Скели	N 44°27'46" E 33°52'09,5"	
		навигационный знак	5	угол посадки сосны	N 44°27'44" E 33°52'15"	
		навигационный знак	3	граница лиственного леса и можжевельника	N 44°27'47" E 33°52'16"	
		навигационный знак	4	перегиб рельефа	N 44°27'49" E 33°52'16"	
		навигационный знак	3	выход к подвесному мосту с южной стороны	N 44°27'50" E 33°52'20"	
		навигационный знак	5	поворот отрога на северо-восток	N 44°27'47" E 33°52'21"	
		навигационный знак	7	смотровая площадка	N 44°27'52" E 33°52'31"	

№ п/п	Назначение	Элементы оборудования	Кол-во	Описание локации	Координаты	Примечание
		навигационный знак	5	можжевеловое редколесье	N 44°27'54" E 33°52'43"	
		навигационный знак	7	балка Пологая	N 44°28'01" E 33°52'46"	
		навигационный знак	5	граница лиственного леса и можжевельника	N 44°28'06" E 33°52'46"	
		навигационный знак	3	поворот тропы	N 44°28'11" E 33°52'48"	
		навигационный знак	3	окончание лесной дороги	N 44°28'13" E 33°52'49"	
		навигационный знак	2	сход с дороги к р. Узунджа	N 44°28'15" E 33°52'49"	
		навигационный знак	3	развилка дорог	N 44°28'17" E 33°52'44"	
		навигационный знак	3	выход маршрута на поляну вдоль орешника	N 44°28'17" E 33°52'35"	
		навигационный знак	3	на левом берегу р. Узунджа в северо-восточном углу поляны	N 44°28'16" E 33°52'30"	
		навигационный знак	5	на левом берегу р. Узунджа у перехода в брод	N 44°28'18" E 33°52'30"	
		навигационный знак	2	на правом берегу р. Узунджа у перехода в брод	N 44°28'18" E 33°52'28"	
		навигационный знак	3	северный край поляны	N 44°28'16" E 33°52'27"	

№ п/п	Назначение	Элементы оборудования	Кол-во	Описание локации	Координаты	Примечание
		навигационный знак	3	южный край поляны	N 44°28'13" E 33°52'26"	
		навигационный знак	4	терраса посадки сосны	N 44°28'09" E 33°52'25"	
		навигационный знак	5	поворот заброшенной дороги	N 44°28'06" E 33°52'22"	
		навигационный знак	7	заброшенная дорога вдоль посадок сосны	N 44°28'02" E 33°52'19"	
		навигационный знак	5	поляна на перевале	N 44°27'58" E 33°52'18"	
		навигационный знак	5	тропа на смотровую площадку	N 44°27'57" E 33°52'20"	
		навигационный знак	7	спуск к переходу через р. Узунджа	N 44°27'56" E 33°52'16"	
		навигационный знак	5	траверс склона к северной стороне моста к навигационному знаку	N 44°27'54" E 33°52'16"	
		навигационный знак	7	правый берег р. Узунджа	N 44°27'52" E 33°52'14"	
		навигационный знак	5	переход через р. Узунджа	N 44°27'50" E 33°52'11"	
		навигационный знак	3	левый приток (балка) р. Узунджа	N 44°27'48" E 33°52'09"	
		навигационный знак	5	выход на перекресток дорог под Скельской поляной	N 44°27'47" E 33°52'09"	

№ п/п	Назначение	Элементы оборудования	Кол-во	Описание локации	Координаты	Примечание
		навигационный знак	3	вдоль правого берега р. Узунджа (южный край посадки орехов)	N 44°28'27" E 33°52'32,5"	
		навигационный знак	2	поворот от спуска вниз вдоль орехов	N 44°28'33" E 33°52'37,5"	
		навигационный знак	2	на повороте дороги на с. Россошанка	N 44°28'35" E 33°52'37,5"	
		навигационный знак	3	т/с «Узунджа»	N 44°28'37" E 33°52'46"	
		навигационный знак	7	развилка троп	N 44°28'40" E 33°52'47"	
		навигационный знак	5	развилка троп	N 44°28'52" E 33°53'01"	
		навигационный знак	3	развилка троп	N 44°28'52" E 33°53'03"	
		навигационный знак	5	развилка троп	N 44°28'56" E 33°53'10"	
		навигационный знак	2	успокоительные навигационные столбы на тропе	N 44°29'00" E 33°53'11"	
		навигационный знак	2	успокоительные навигационные столбы на тропе	N 44°29'03" E 33°53'16"	
		навигационный знак	3	развилка троп	N 44°29'05" E 33°53'17"	
		навигационный знак	3	развилка троп	N 44°29'06" E 33°53'17"	
		ИТОГО	177			