



ПРАВИТЕЛЬСТВО СЕВАСТОПОЛЯ

ПОСТАНОВЛЕНИЕ

«06» 12. 2018

№ 834-ПП

Об утверждении градостроительной документации по проекту планировки и проекту межевания территории линейного объекта «Газификация сел Байдарской долины, село Орлиное (низкое давление)» в Орлиновском муниципальном округе


В соответствии с Градостроительным кодексом Российской Федерации, Уставом города Севастополя, законами города Севастополя от 30.04.2014 № 5-ЗС «О Правительстве Севастополя», от 29.09.2015 № 185-ЗС «О правовых актах города Севастополя», учитывая результаты публичных слушаний от 23.10.2018 по обсуждению проекта планировки и проекта межевания территории линейного объекта «Газификация сел Байдарской долины, село Орлиное (низкое давление)», Правительство Севастополя **постановляет:**

1. Утвердить градостроительную документацию по проекту планировки и проекту межевания территории линейного объекта «Газификация сел Байдарской долины, село Орлиное (низкое давление)» в Орлиновском муниципальном округе (приложение).

2. Настоящее постановление вступает в силу со дня его официального опубликования.

3. Контроль за исполнением настоящего постановления возложить на директора Департамента архитектуры и градостроительства города Севастополя Моложавенко А.П.

Исполняющий обязанности  
Губернатора города Севастополя



И.В. Пономарев

004920

УТВЕРЖДЕНА  
постановлением  
Правительства Севастополя  
от 06.12.2018 № 834-ПП

Градостроительная документация  
по проекту планировки и проекту межевания территории линейного  
объекта «Газификация сел Байдарской долины, село Орлиное  
(низкое давление)» в Орлиновском муниципальном округе



***ДОКУМЕНТАЦИЯ  
ПО ПЛАНИРОВКЕ ТЕРРИТОРИИ***

***«ГАЗИФИКАЦИЯ СЕЛ БАЙДАРСКОЙ ДОЛИНЫ, СЕЛО ОРЛИНОЕ  
(НИЗКОЕ ДАВЛЕНИЕ)»***

***ПРОЕКТ ПЛАНИРОВКИ ТЕРРИТОРИИ  
ОСНОВНАЯ ЧАСТЬ  
ГРАФИЧЕСКАЯ ЧАСТЬ***

***88ПР-ОК-ППТ-ОЧ-ГЧ***

***Том 1 Книга 1***

***Симферополь  
2018 год***

**ДОКУМЕНТАЦИЯ  
ПО ПЛАНИРОВКЕ ТЕРРИТОРИИ**

**«ГАЗИФИКАЦИЯ СЕЛ БАЙДАРСКОЙ ДОЛИНЫ, СЕЛО ОРЛИНОЕ  
(НИЗКОЕ ДАВЛЕНИЕ)»**

**ПРОЕКТ ПЛАНИРОВКИ ТЕРРИТОРИИ  
ОСНОВНАЯ ЧАСТЬ  
ГРАФИЧЕСКАЯ ЧАСТЬ**

**88ПР-ОК-ППТ-ОЧ-ГЧ**

**Том 1 Книга 1**

<b>Заказчик:</b>	<i>Департамент Архитектуры и градостроительства города Севастополь</i>
<b>Исполнитель:</b>	<i>ООО «КРТ Система»</i>

*Генеральный директор*

*А.В. Сердюков*

*Технический директор*

*Р.С. Левицкий*

*Главный инженер*

*В.А. Аничкин*

*Симферополь  
2018 год*

Проект планировки территории  
«Газификация сел Байдарской долины, село Орлиное (низкое давление)»

**Состав документации**

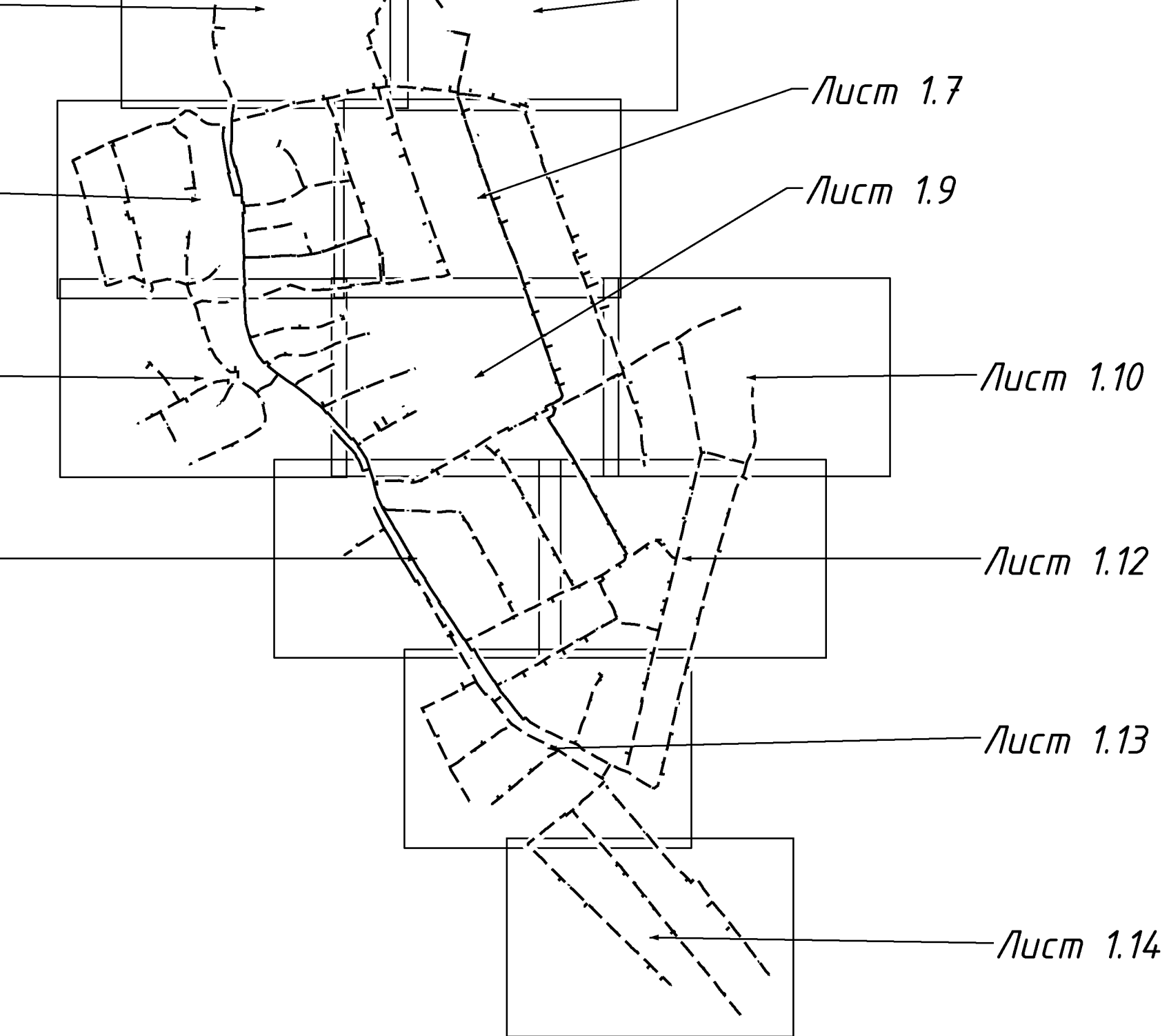
Номер тома	Обозначение	Наименование	Примечание
		<b>Проект планировки территории</b>	
1	88ПР-ОК-ППТ-ОЧ-ГЧ	Основная часть проекта планировки. Графическая часть	
2	88ПР-ОК-ППТ-ОЧ-ПЗ	Основная часть проекта планировки территории. Положение о размещении линейного объекта	
3	88ПР-ОК-ППТ-МО-ГЧ	Материалы по обоснованию проекта планировки территории. Графическая часть	
4	88ПР-ОК-ППТ-МО-ПЗ	Материалы по обоснованию проекта планировки территории. Пояснительная записка	
		<b>Проект межевания территории</b>	
5	88ПР-ОК-ПМТ-ОЧ-ПЗ	Основная часть проекта межевания территории. Пояснительная записка.	
6	88ПР-ОК-ПМТ-ОЧ-ГЧ	Основная часть проекта межевания территории. Графическая часть. Чертеж межевания территории.	
7	88ПР-ОК-ПМТ-МО-ГЧ	Материалы по обоснованию проекта межевания территории. Графическая часть	

						88ПР-ОК-ППТ-ОЧ					
Изм.	Кол.уч	Лист	№док	Подп.	Дата	Состав проекта		Стадия	Лист	Листов	
Рук.проекта					08.18			П	1	1	
Разработал					08.18			ООО «КРТ Система»			
Проверил					08.18						
Н. контр.					08.18						

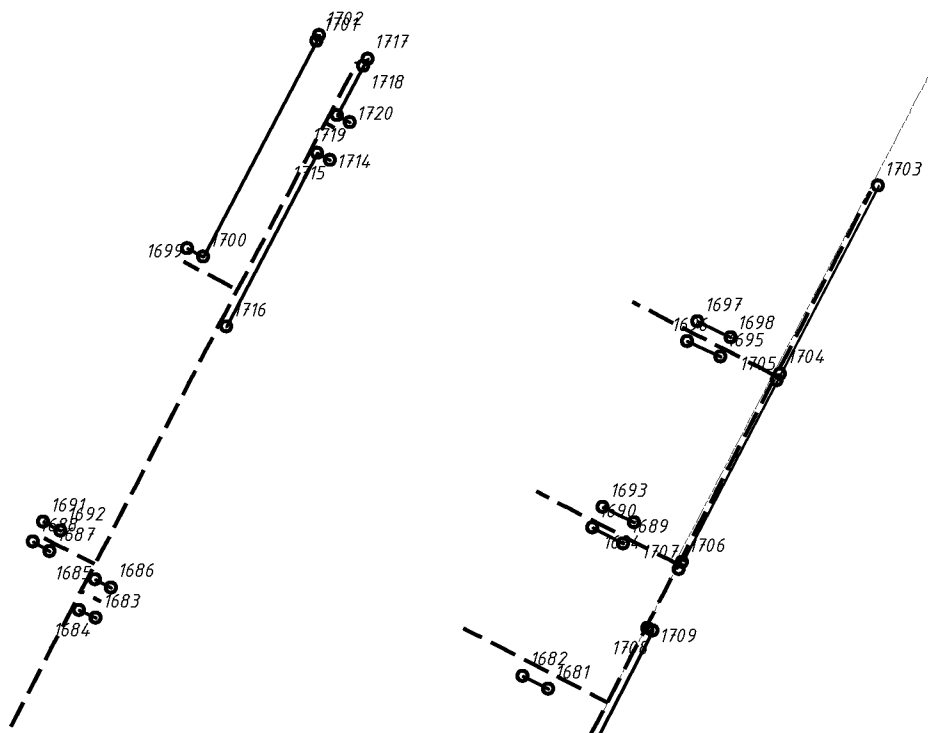
### Содержание

№ п/п	Наименование	№ стр.
<b>Проект планировки территории. Основная часть. Графическая часть</b>		
1	Чертёж красных линий М 1:1000	5
2	Приложение к чертежу красных линий. Каталог координат характерных точек красных линий, устанавливаемых в рамках реализации проекта «Газификация сел Байдарской долины, село Орлиное (низкое давление)»	20

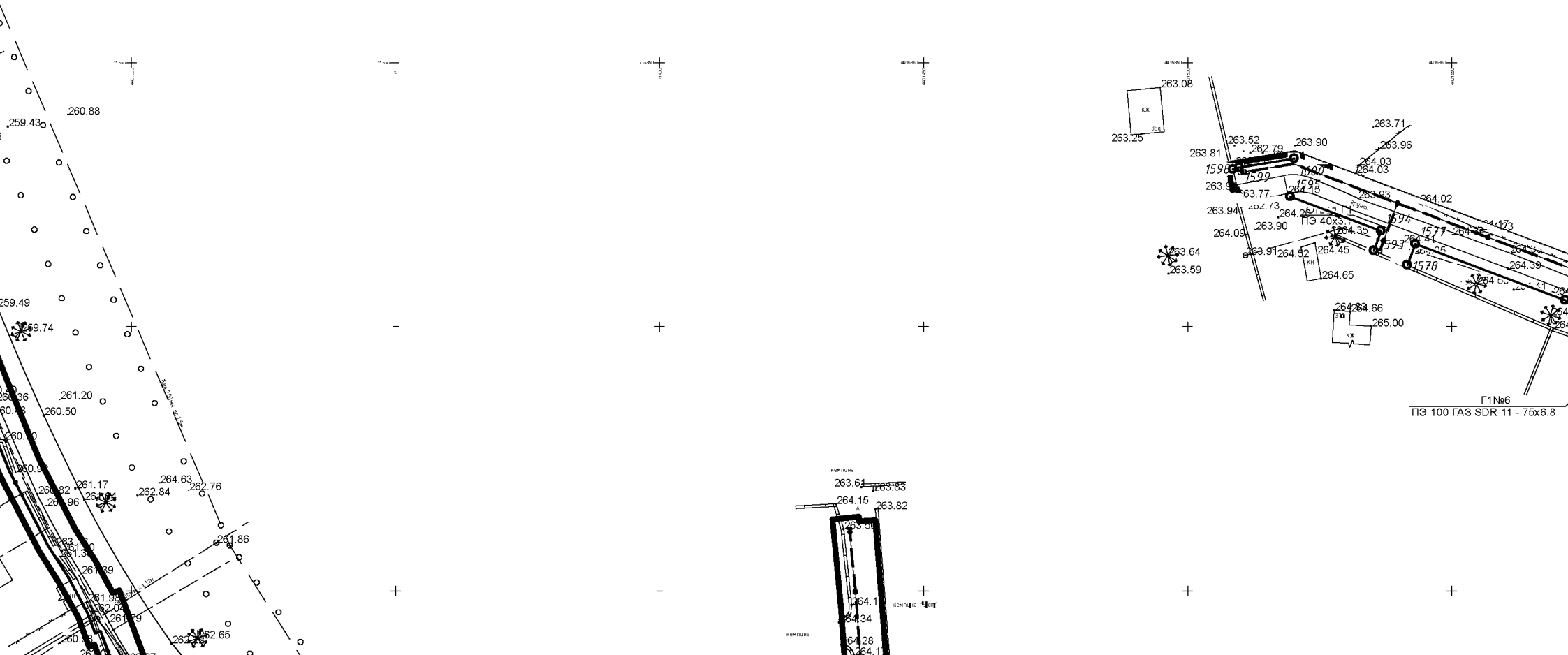
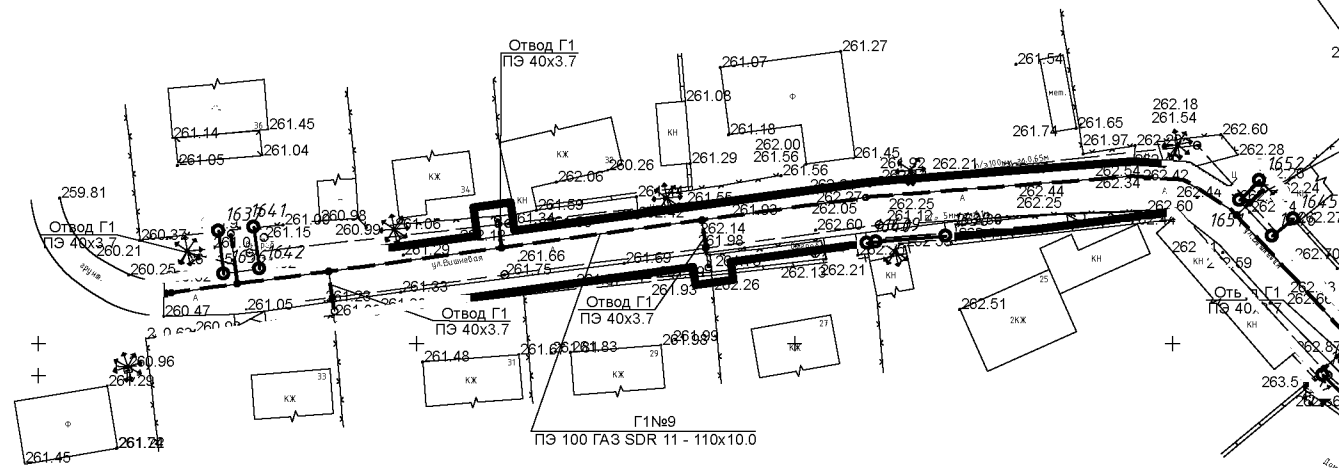
						88ПР-ОК-ППТ-ОЧ-ГЧ			
Изм.	Кол.уч	Лист	№док	Подп.	Дата	Содержание	Стадия	Лист	Листов
Рук.проекта					08.18		П	1	1
Разработал					08.18		ООО «КРТ Система»		
Проверил					08.18				
Н. контр.					08.18				

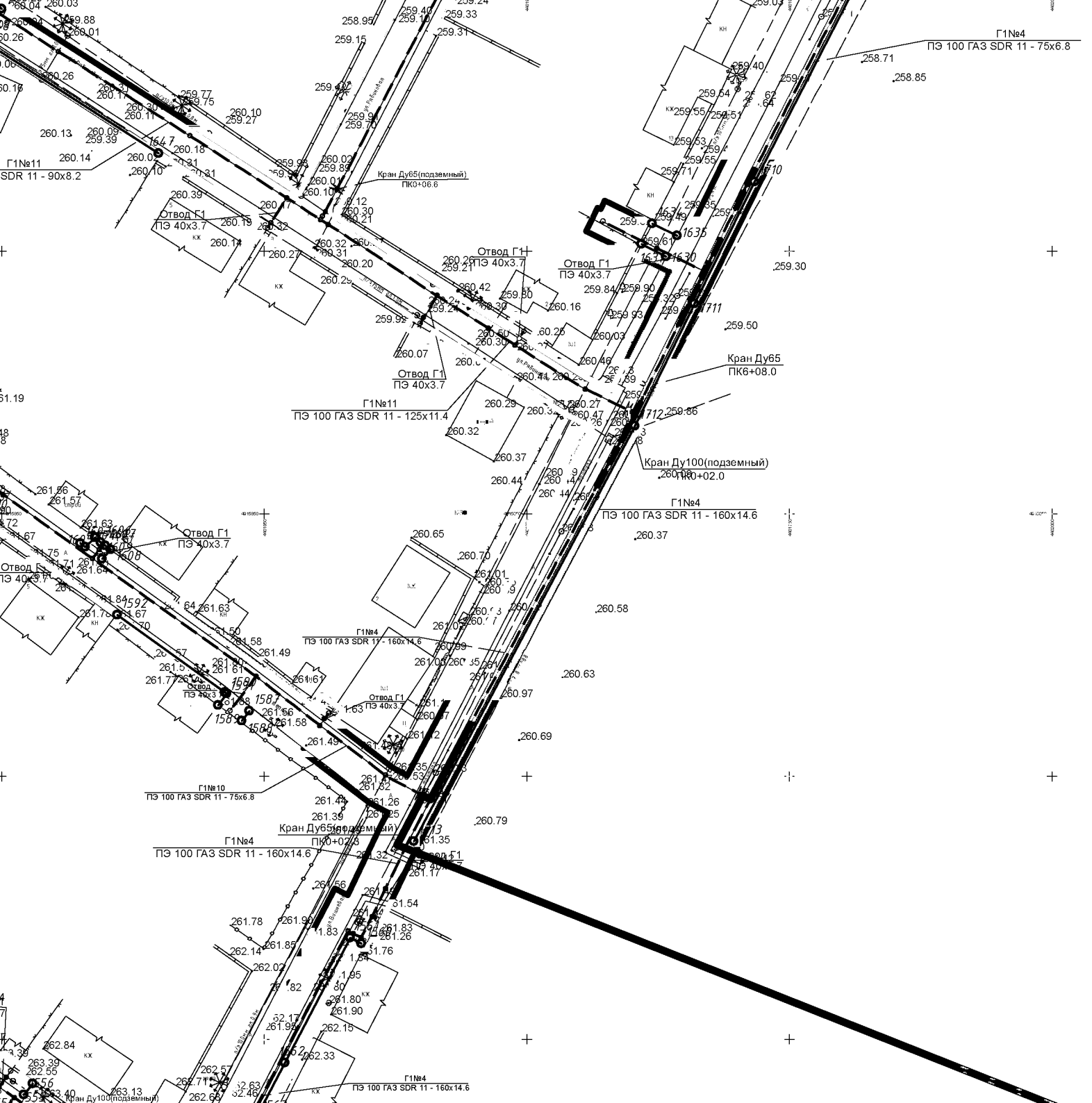


дстополь  
иное



Город Севастополь  
село Орлиное

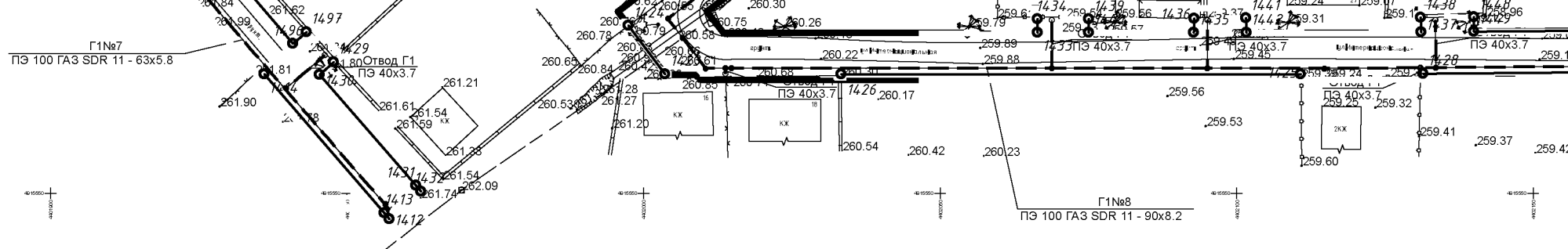




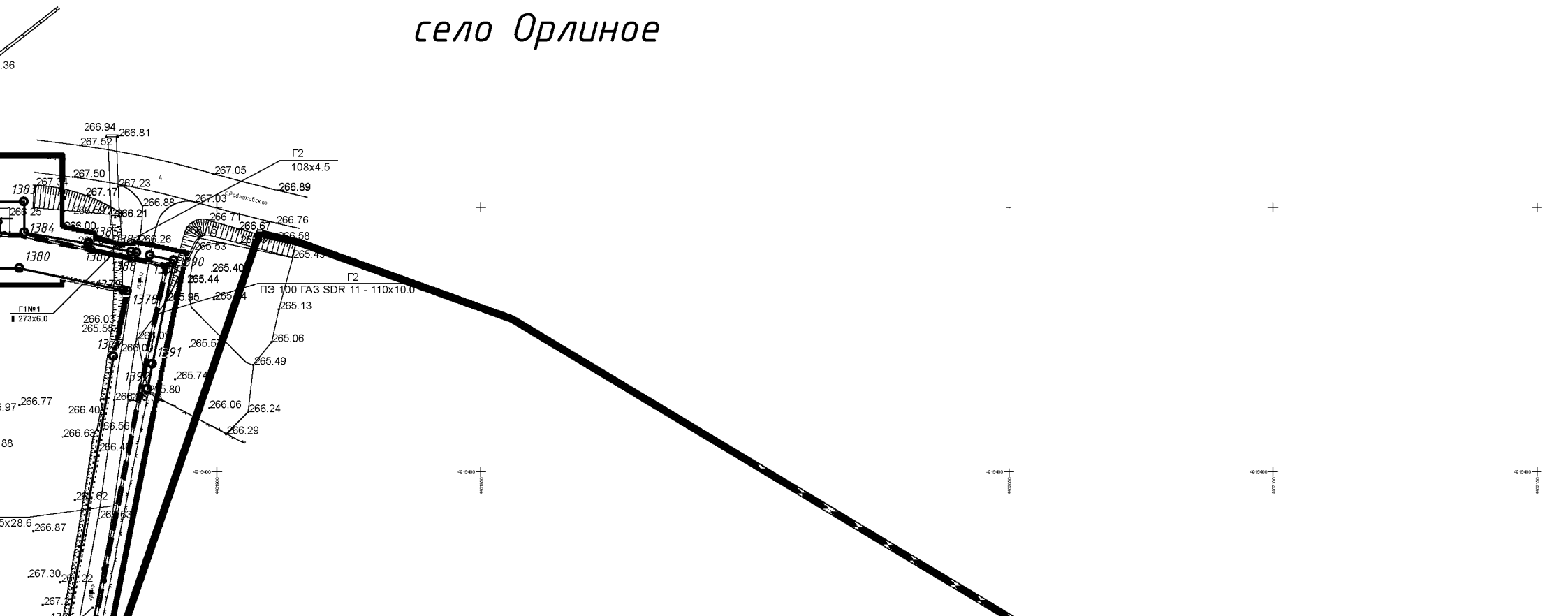
Гор  
Орлиновски



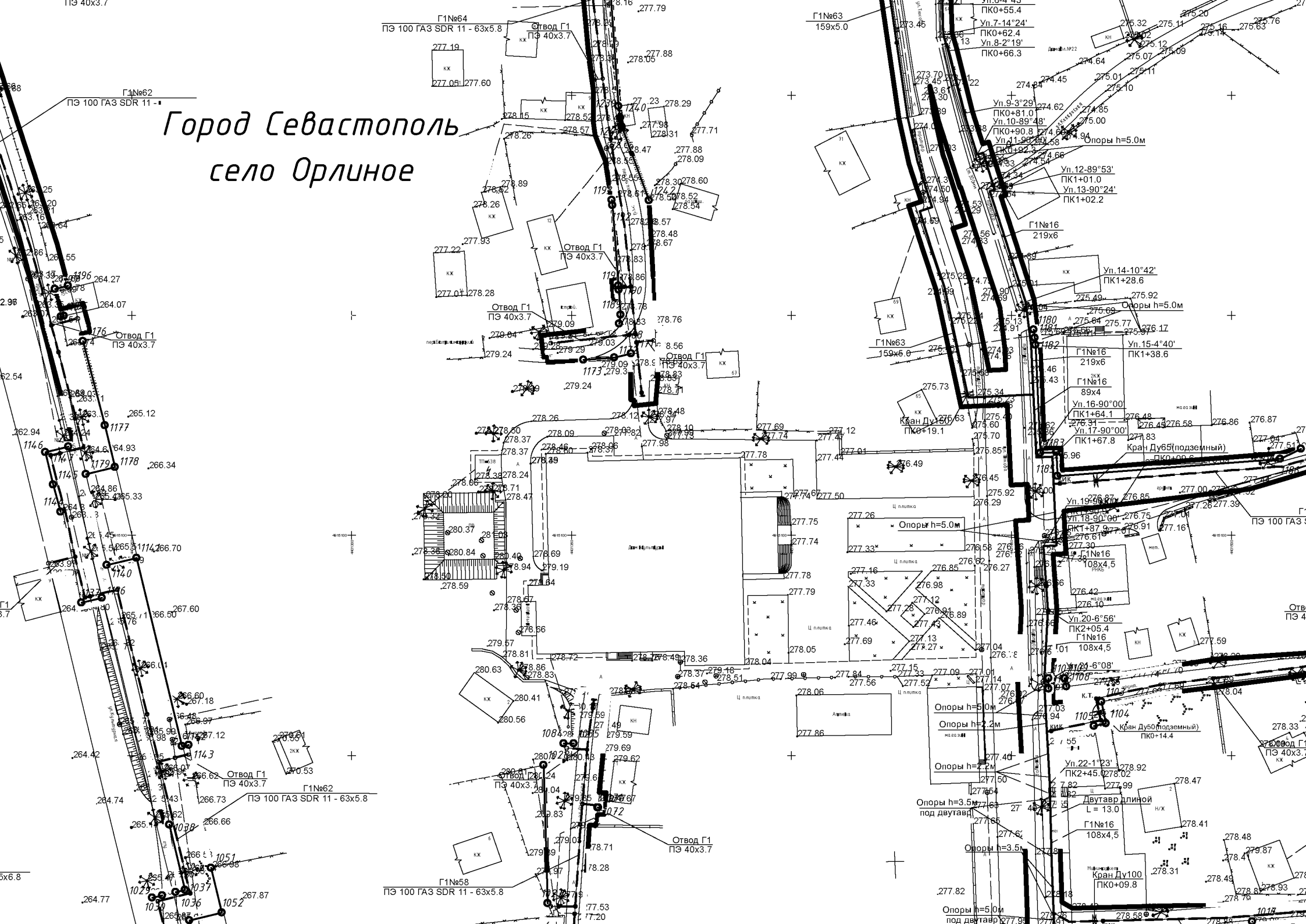


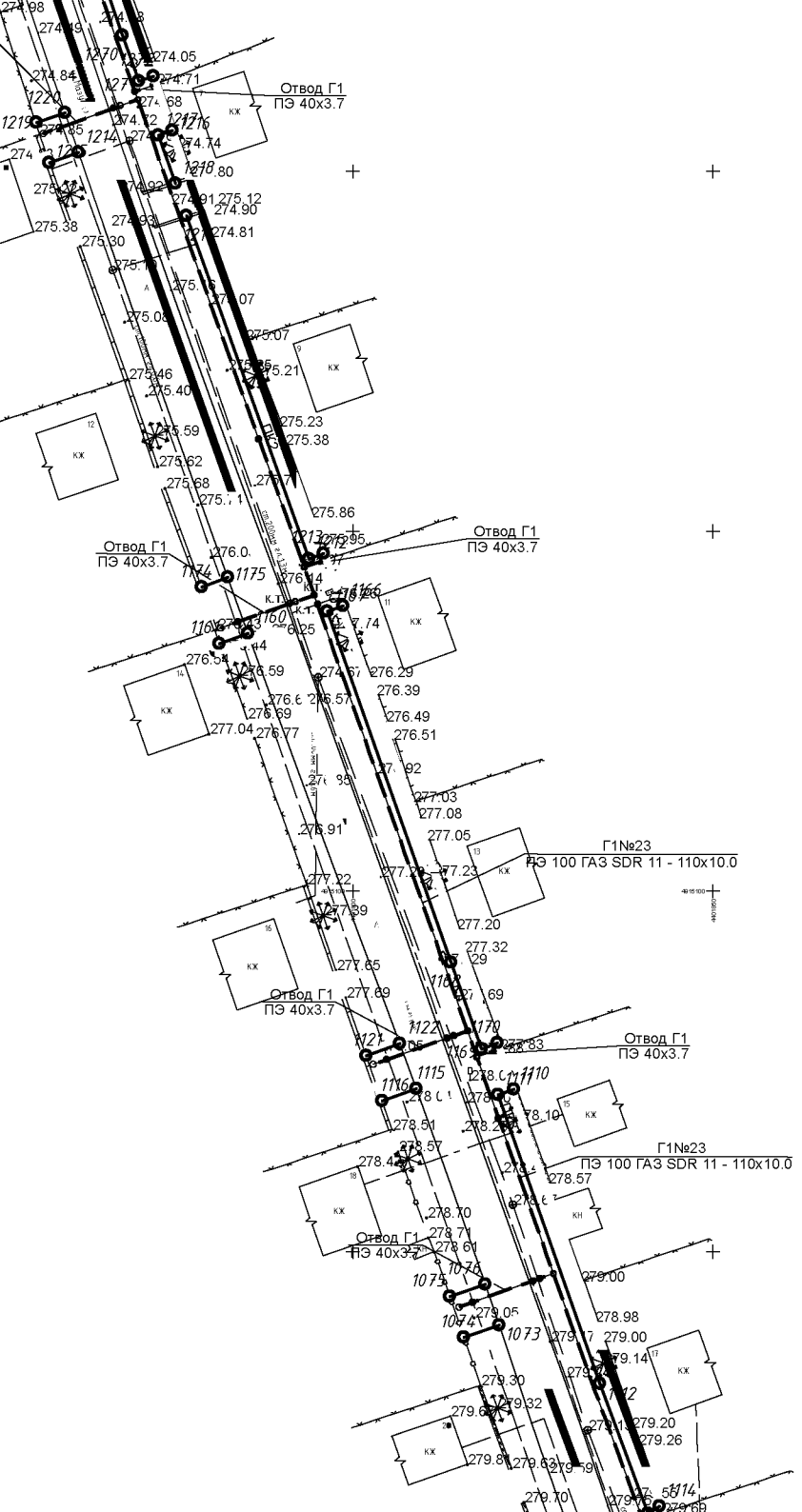


Город Севастополь  
село Орлиное

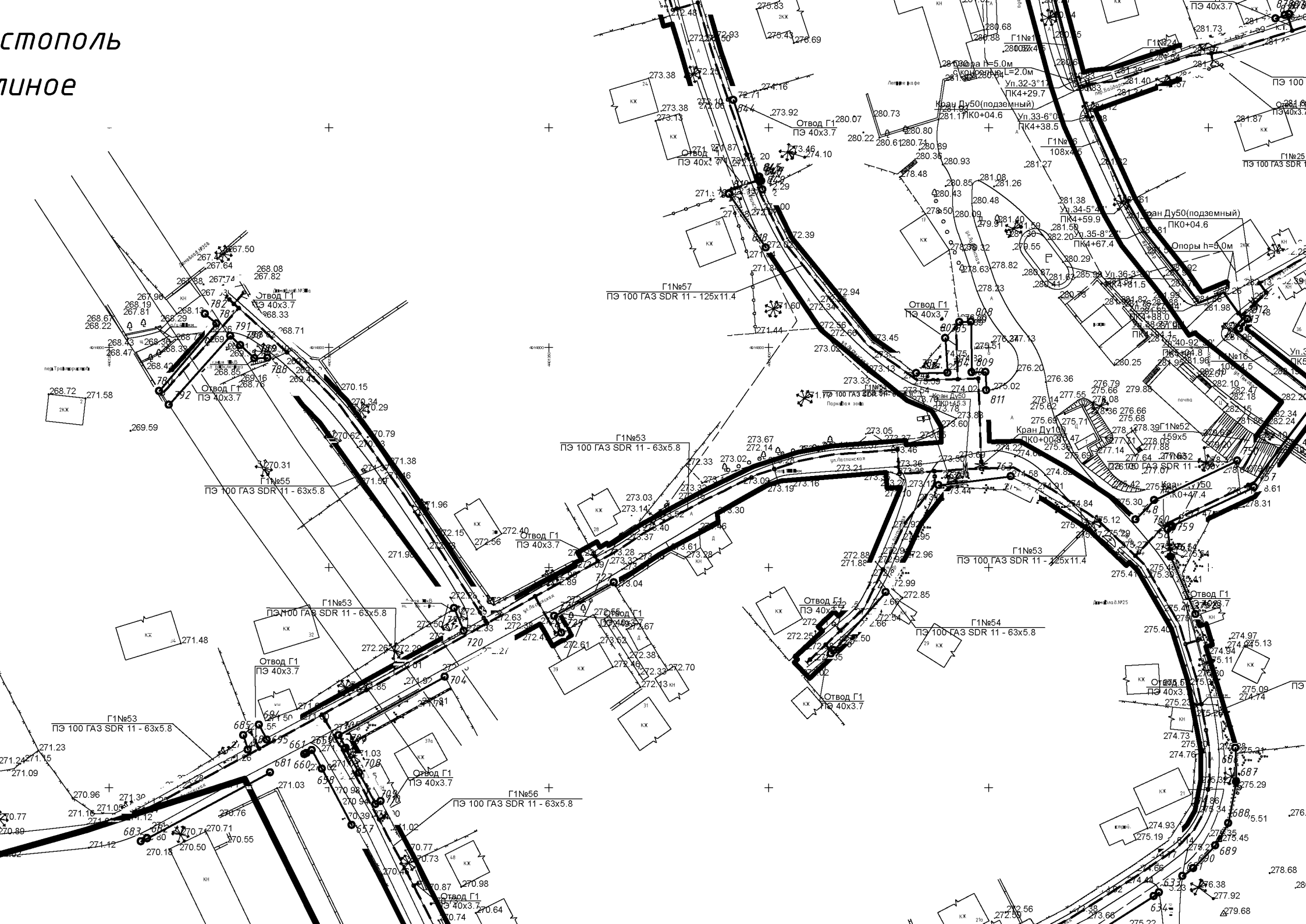


# Город Севастополь село Орлиное





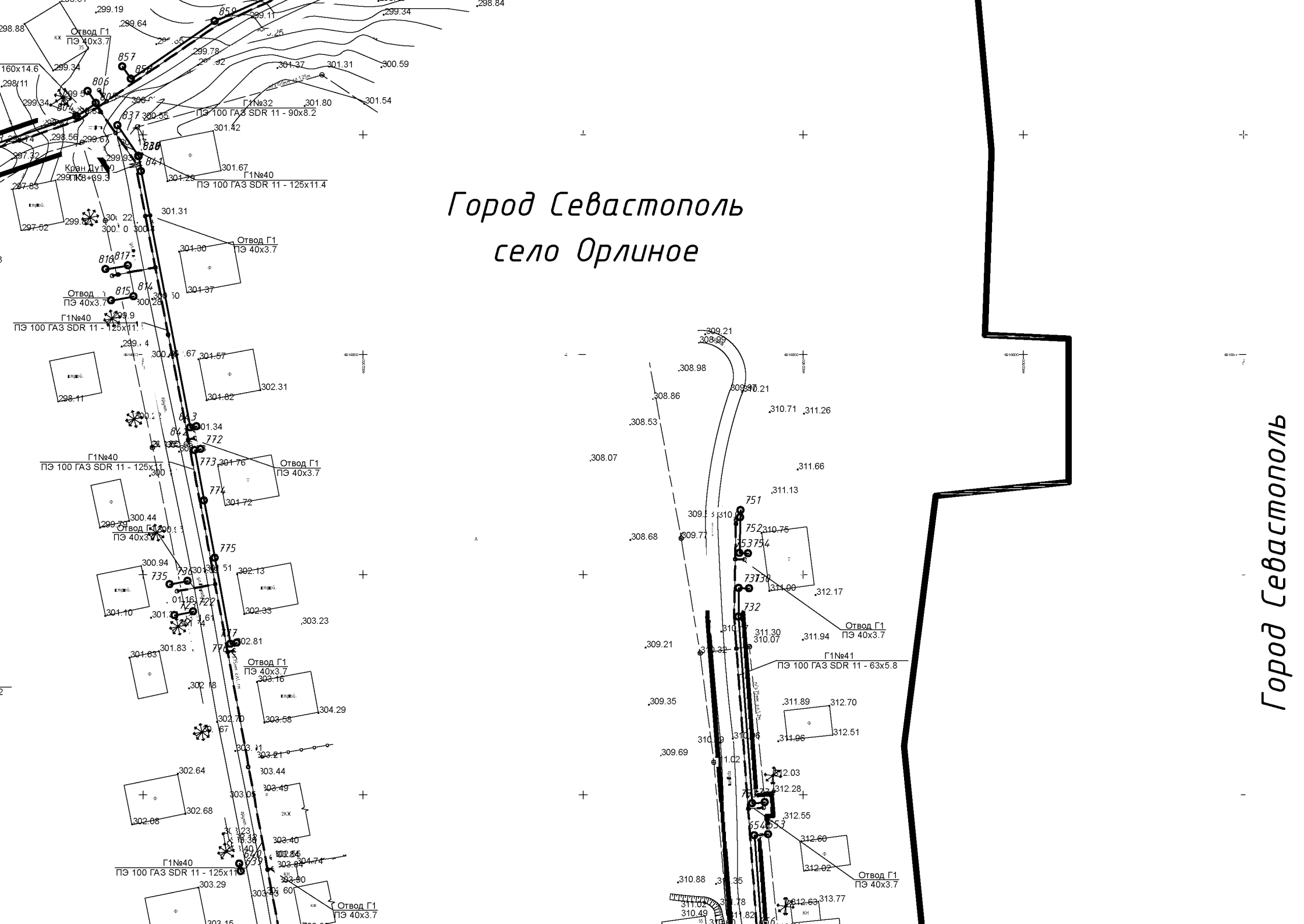
СТОПОЛЬ  
ТИННОЕ



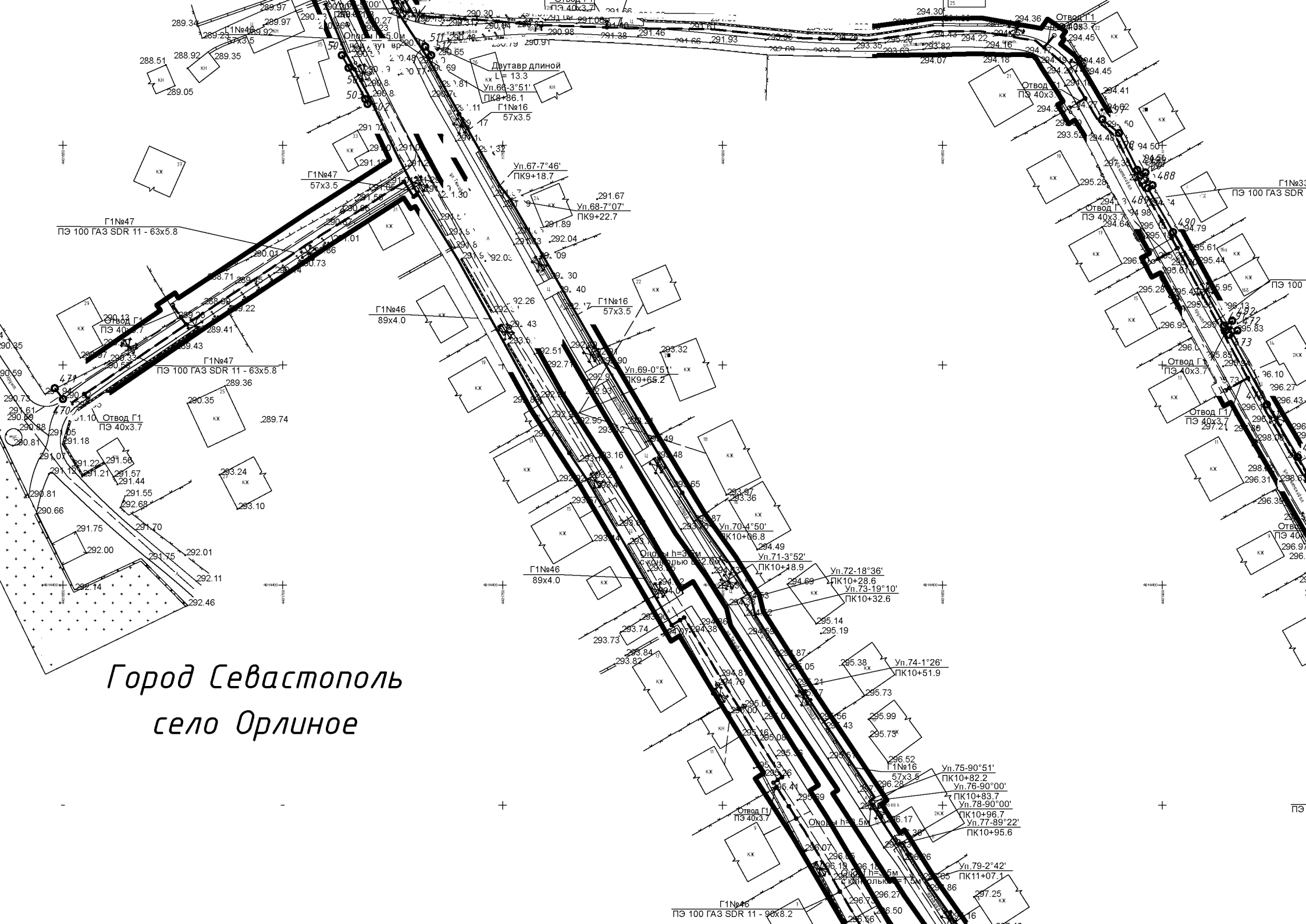
# Город Севастополь село Орлиное



Город Севастополь  
село Орлиное



Город Севастополь

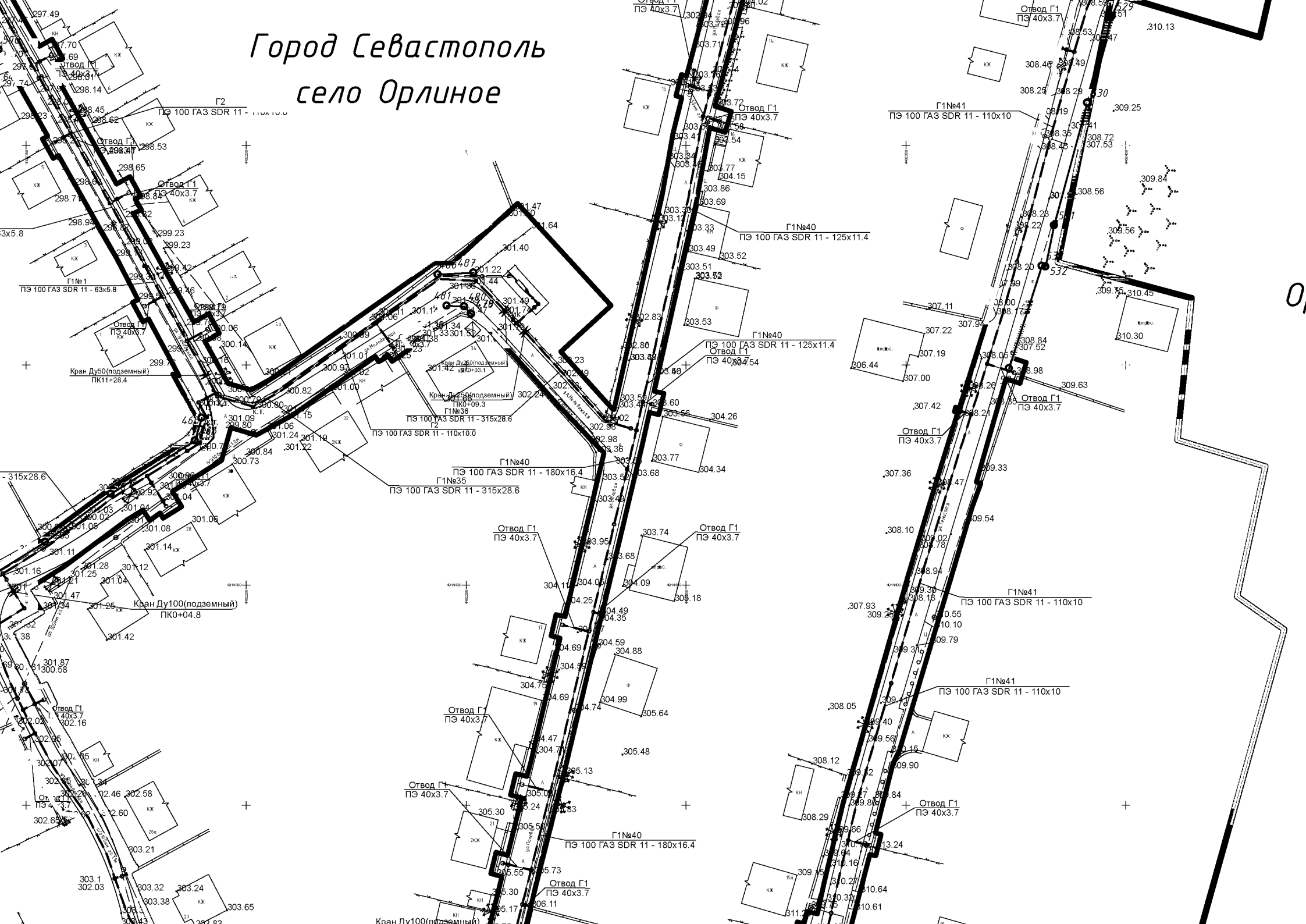


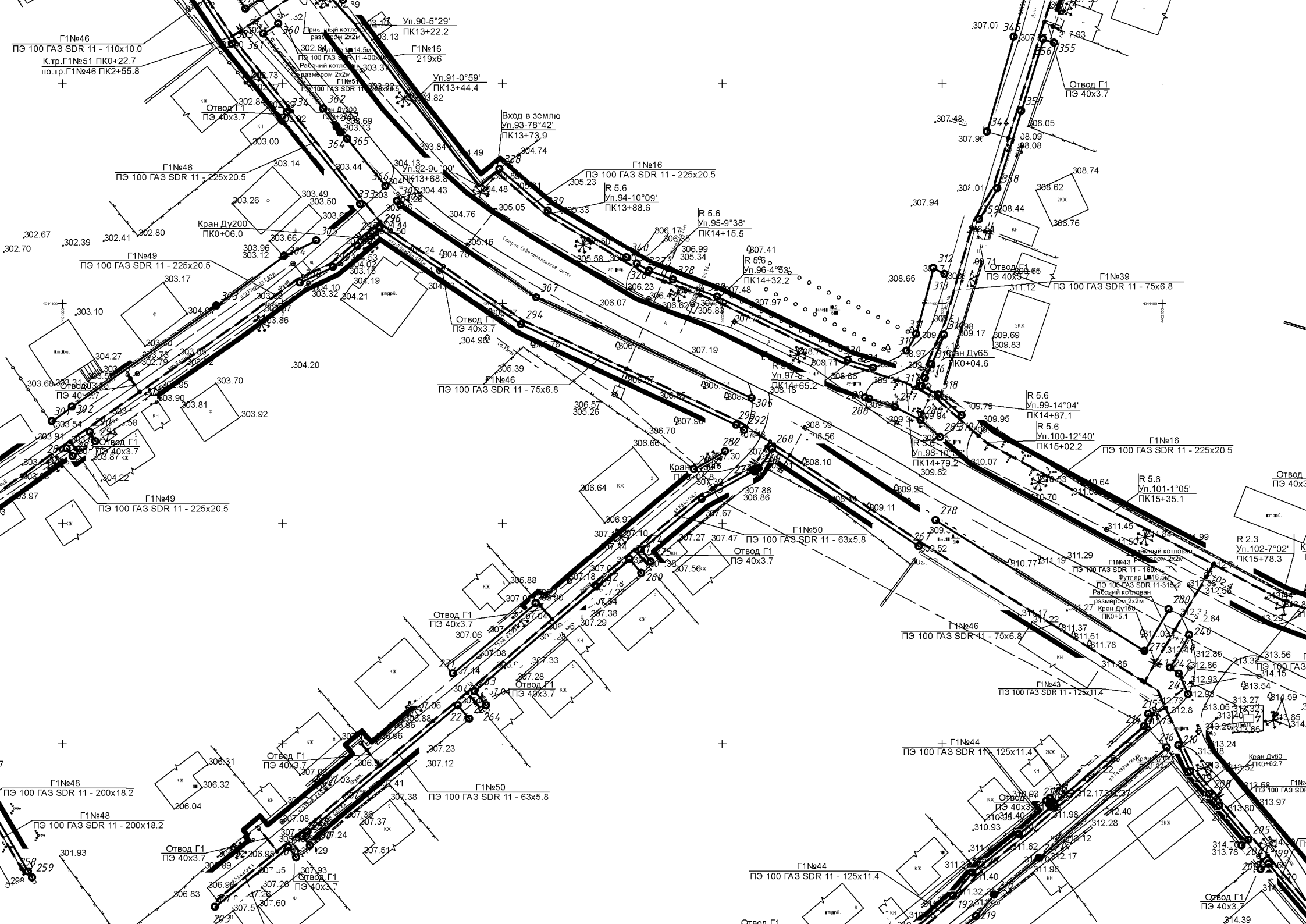
Город Севастополь  
село Орлиное

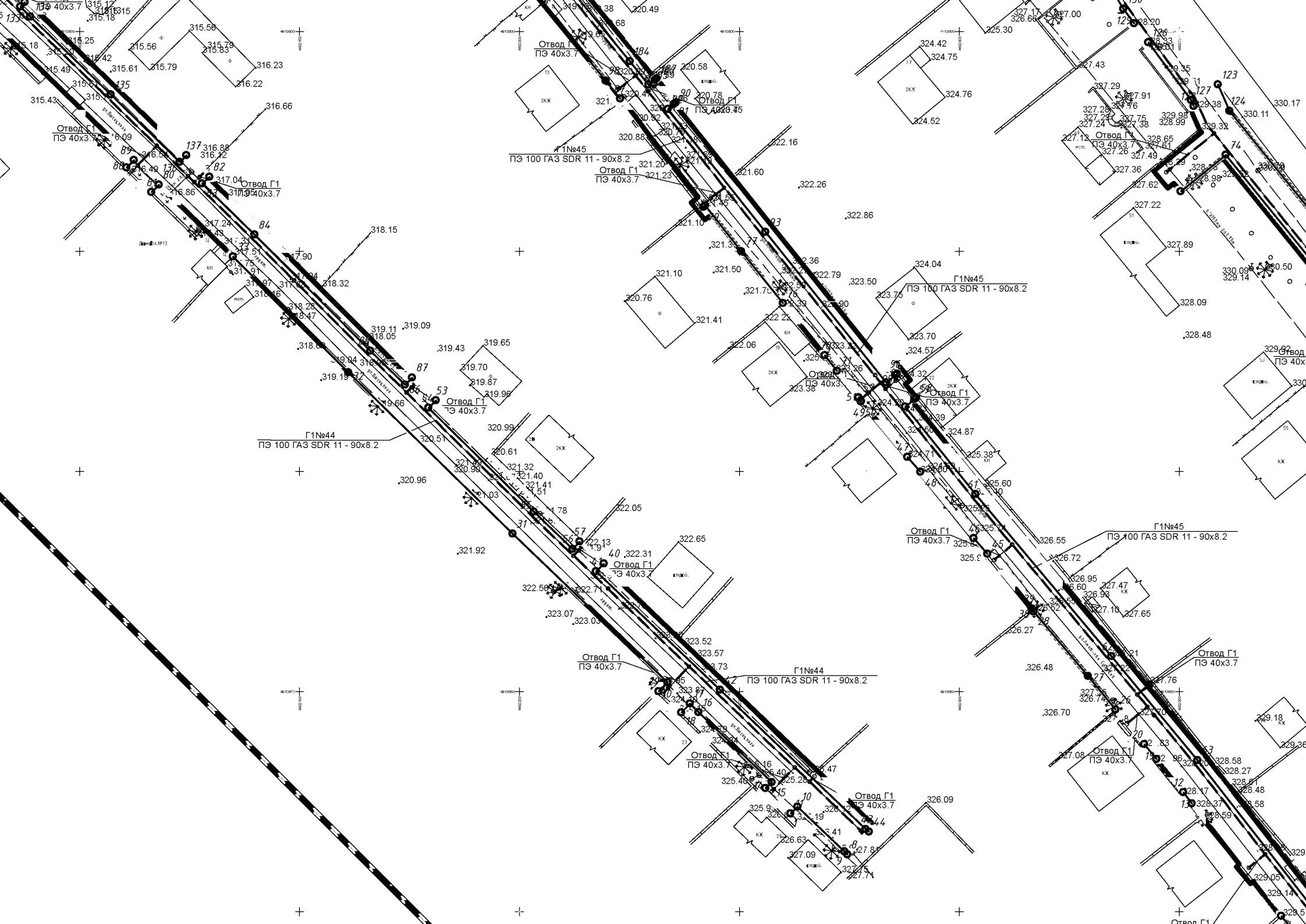
Г1№46  
ПЭ 100 ГАЗ SDR 11 - 90x8.2



# Город Севастополь село Орлиное







**Каталог координат характерных точек красных линий, устанавливаемых в рамках реализации проекта «Газификация сел Байдарской долины, село Орлиное (низкое давление)»**

№ линии	№ точки	Система координат СК-63	
		X	Y
1	1	4913557,58	4402411,02
1	2	4913555,18	4402408,19
1	3	4913556,46	4402407,08
1	4	4913556,10	4402408,19
1	5	4913598,98	4402373,27
2	6	4913562,86	4402417,24
2	7	4913559,88	4402413,73
3	8	4913612,92	4402274,62
3	9	4913613,64	4402273,88
3	10	4913623,81	4402263,24
3	11	4913622,26	4402261,67
4	12	4913627,09	4402350,97
4	13	4913624,55	4402352,95
5	14	4913628,03	4402256,00
5	15	4913629,38	4402257,41
5	16	4913645,29	4402240,76
5	17	4913647,21	4402238,76
5	18	4913645,18	4402236,82
6	19	4913634,66	4402344,85
6	20	4913638,01	4402342,08
7	21	4913636,23	4402466,97
7	22	4913635,68	4402466,07
7	23	4913636,65	4402465,36
7	24	4913658,73	4402448,86
7	25	4913652,63	4402440,69
8	26	4913645,87	4402335,58
8	27	4913653,49	4402329,28
8	28	4913668,19	4402316,94
9	29	4913650,02	4402231,70
9	30	4913652,07	4402233,69
9	31	4913685,82	4402198,45
9	32	4913722,47	4402161,18
9	33	4913748,83	4402134,86
10	34	4913657,21	4402437,01
10	35	4913663,69	4402445,15
10	36	4913678,95	4402433,75
10	37	4913707,55	4402411,94
11	38	4913668,76	4402316,46
11	39	4913668,80	4402316,51
12	40	4913679,10	4402219,19
12	41	4913677,30	4402217,46
12	42	4913650,35	4402245,60

№ линии	№ точки	Система координат СК-63	
		X	Y
12	43	4913618,70	4402278,72
12	44	4913618,10	4402279,48
13	45	4913681,27	4402306,43
13	46	4913684,81	4402303,28
14	47	4913703,25	4402288,20
14	48	4913699,87	4402291,15
15	49	4913716,02	4402277,76
15	50	4913715,94	4402277,65
15	51	4913716,73	4402277,04
15	52	4913716,80	4402277,13
16	53	4913716,13	4402181,01
16	54	4913714,43	4402179,34
16	55	4913690,85	4402203,32
16	56	4913682,41	4402212,13
16	57	4913684,07	4402213,75
17	58	4913716,72	4402290,28
17	59	4913716,43	4402289,86
17	60	4913714,74	4402287,76
17	61	4913694,81	4402303,74
17	62	4913657,97	4402334,66
17	63	4913634,40	4402354,15
17	64	4913573,48	4402401,68
17	65	4913564,99	4402408,98
17	66	4913568,20	4402412,72
18	67	4913722,59	4402383,98
18	68	4913723,38	4402383,36
18	69	4913723,43	4402383,32
19	70	4913726,38	4402269,45
19	71	4913722,88	4402272,26
20	72	4913731,65	4402393,23
20	73	4913732,48	4402392,58
20	74	4913771,95	4402360,60
20	75	4913763,66	4402350,37
21	76	4913738,23	4402259,95
21	77	4913750,05	4402250,47
21	78	4913760,43	4402242,22
21	79	4913760,10	4402241,79
22	80	4913765,21	4402118,05
22	81	4913763,49	4402116,38
23	82	4913767,00	4402129,56
23	83	4913765,47	4402127,82
23	84	4913753,81	4402139,78
23	85	4913727,44	4402166,11
23	86	4913719,68	4402174,00
23	87	4913721,36	4402175,64
24	88	4913769,08	4402110,66
24	89	4913770,77	4402112,34

№ линии	№ точки	Система координат СК-63	
		X	Y
25	90	4913783,77	4402235,56
25	91	4913783,50	4402235,18
25	92	4913782,36	4402233,75
25	93	4913754,41	4402255,94
25	94	4913720,20	4402283,38
25	95	4913721,89	4402285,48
25	96	4913722,18	4402285,87
26	97	4913784,71	4402222,95
26	98	4913788,83	4402219,67
26	99	4913808,93	4402203,15
26	100	4913809,28	4402203,56
26	101	4913831,50	4402185,03
26	102	4913846,17	4402172,81
26	103	4913854,55	4402165,83
26	104	4913854,11	4402165,31
26	105	4913876,81	4402145,71
26	106	4913877,60	4402146,63
26	107	4913900,42	4402127,09
26	108	4913901,19	4402126,35
26	109	4913919,94	4402108,31
26	110	4913925,49	4402103,56
26	111	4913944,54	4402087,93
26	112	4913934,66	4402076,61
26	113	4913937,34	4402074,33
26	114	4913936,12	4402072,87
26	115	4913912,14	4402042,67
26	116	4913884,01	4402007,94
26	117	4913879,31	4402011,77
26	118	4913874,80	4402016,56
26	119	4913874,83	4402016,59
26	120	4913872,43	4402019,14
26	121	4913872,40	4402019,11
26	122	4913867,12	4402024,72
27	123	4913787,96	4402358,81
27	124	4913781,97	4402361,50
27	125	4913744,28	4402392,03
28	126	4913797,54	4402342,98
28	127	4913784,40	4402352,73
28	128	4913783,04	4402353,29
29	129	4913801,87	4402339,76
29	130	4913805,13	4402337,34
29	131	4913813,01	4402332,60
30	132	4913806,65	4402087,55
30	133	4913805,63	4402086,57
30	134	4913803,40	4402088,86
30	135	4913785,64	4402107,11
30	136	4913770,35	4402122,80

№ линии	№ точки	Система координат СК-63	
		X	Y
30	137	4913771,87	4402124,28
31	138	4913817,18	4402304,50
31	139	4913821,19	4402309,49
31	140	4913830,09	4402301,47
31	141	4913838,80	4402287,31
31	142	4913855,05	4402273,48
31	143	4913853,21	4402271,32
31	144	4913859,34	4402265,93
31	145	4913861,29	4402268,18
31	146	4913879,82	4402252,42
31	147	4913905,23	4402231,89
31	148	4913905,76	4402231,43
31	149	4913903,67	4402229,00
31	150	4913909,93	4402223,67
31	151	4913911,87	4402226,19
31	152	4913944,07	4402198,58
31	153	4913949,19	4402194,23
32	154	4913819,92	4402328,44
32	155	4913822,12	4402326,45
32	156	4913813,27	4402316,63
32	157	4913816,76	4402313,48
32	158	4913813,21	4402309,54
33	159	4913861,51	4402030,69
33	160	4913859,62	4402032,69
33	161	4913847,75	4402043,27
33	162	4913810,52	4402081,54
33	163	4913811,49	4402082,51
34	164	4913873,15	4402266,89
34	165	4913844,18	4402291,93
34	166	4913843,58	4402292,90
34	167	4913837,97	4402297,76
34	168	4913839,49	4402299,56
34	169	4913835,53	4402305,99
34	170	4913823,15	4402317,14
34	171	4913832,01	4402326,97
35	172	4913874,53	4402006,63
35	173	4913885,04	4401998,09
36	174	4913911,35	4402026,60
36	175	4913909,42	4402028,19
36	176	4913917,60	4402038,29
36	177	4913941,54	4402068,44
37	178	4913924,38	4402116,02
37	179	4913923,77	4402115,23
37	180	4913923,31	4402114,64
37	181	4913921,01	4402116,60
37	182	4913886,75	4402146,37
37	183	4913842,01	4402185,01

№ линии	№ точки	Система координат СК-63	
		X	Y
37	184	4913793,23	4402225,11
37	185	4913787,84	4402229,39
37	186	4913788,98	4402230,82
37	187	4913789,30	4402231,24
38	188	4913947,18	4402075,13
38	189	4913944,17	4402077,70
38	190	4913951,14	4402085,86
39	191	4913955,56	4402091,04
39	192	4913965,36	4402102,52
39	193	4913970,63	4402106,89
39	194	4913979,37	4402117,56
39	195	4913985,63	4402124,82
39	196	4913986,21	4402124,37
39	197	4913986,99	4402123,75
40	198	4913959,22	4402185,72
40	199	4913972,69	4402174,28
40	200	4913971,37	4402172,50
41	201	4913974,09	4401953,17
41	202	4913976,38	4401951,40
41	203	4913962,82	4401934,74
42	204	4913976,81	4402168,12
42	205	4913978,12	4402169,67
42	206	4913985,90	4402163,06
42	207	4913985,90	4402163,05
42	208	4913988,57	4402160,79
42	209	4913993,70	4402156,44
42	210	4913999,60	4402153,74
43	211	4913987,61	4402124,54
43	212	4913986,82	4402125,16
43	213	4913986,29	4402125,57
43	214	4914003,90	4402145,97
43	215	4914006,75	4402146,91
44	216	4913999,12	4402151,14
44	217	4913974,01	4402122,07
44	218	4913965,64	4402111,85
44	219	4913960,74	4402107,79
44	220	4913950,19	4402094,62
44	221	4913949,73	4402095,00
44	222	4913948,27	4402093,29
44	223	4913924,07	4402113,99
44	224	4913924,56	4402114,61
44	225	4913925,17	4402115,40
45	226	4914005,60	4401992,54
45	227	4914008,65	4401989,98
45	228	4913979,93	4401955,77
45	229	4913978,97	4401954,58
45	230	4913976,83	4401956,31



№ линии	№ точки	Система координат СК-63	
		X	Y
46	231	4914015,90	4401988,85
46	232	4914031,87	4402007,60
47	233	4914018,14	4402265,60
47	234	4914018,56	4402263,92
47	235	4913995,85	4402258,19
47	236	4913993,08	4402253,82
48	237	4914024,32	4402265,37
48	238	4914025,86	4402265,75
48	239	4914029,26	4402266,64
49	240	4914024,63	4402156,26
49	241	4914017,20	4402151,89
49	242	4914015,90	4402153,84
49	243	4914011,19	4402155,96
50	244	4914032,28	4402194,03
50	245	4914032,16	4402194,08
50	246	4914030,83	4402195,18
50	247	4914030,42	4402194,69
50	248	4914029,10	4402195,16
50	249	4914027,24	4402194,47
50	250	4914025,96	4402197,87
50	251	4914011,36	4402217,02
50	252	4914009,97	4402219,52
51	253	4914036,72	4402268,59
51	254	4914039,77	4402269,38
52	255	4914038,30	4401860,64
52	256	4914035,07	4401855,39
52	257	4914030,91	4401857,20
52	258	4913970,90	4401892,25
52	259	4913969,53	4401893,13
53	260	4914038,70	4402031,69
53	261	4914041,93	4402029,00
53	262	4914035,63	4402021,42
53	263	4914011,86	4401993,72
53	264	4914008,64	4401996,36
54	265	4914040,13	4402261,67
54	266	4914040,82	4402259,03
55	267	4914044,82	4402094,78
55	268	4914067,04	4402061,37
55	269	4914062,53	4402058,38
55	270	4914062,32	4402057,85
55	271	4914061,76	4402057,47
55	272	4914061,97	4402057,16
55	273	4914055,54	4402045,38
55	274	4914044,09	4402031,61
55	275	4914041,35	4402033,78
56	276	4914045,99	4402260,26
56	277	4914045,28	4402262,99

№ линии	№ точки	Система координат СК-63	
		X	Y
57	278	4914050,71	4402098,58
57	279	4914021,04	4402146,03
57	280	4914030,48	4402151,57
58	281	4914062,31	4402043,63
58	282	4914066,36	4402050,75
59	283	4914065,32	4401902,38
59	284	4914067,12	4401901,08
60	285	4914069,65	4402099,56
60	286	4914073,48	4402095,20
60	287	4914076,50	4402089,36
60	288	4914078,30	4402083,53
60	289	4914078,60	4402082,54
61	290	4914070,84	4401906,24
61	291	4914068,66	4401907,59
62	292	4914071,27	4402055,00
62	293	4914072,43	4402053,26
62	294	4914095,26	4402004,36
62	295	4914117,06	4401972,17
62	296	4914117,14	4401972,11
62	297	4914115,27	4401969,87
62	298	4914113,03	4401967,18
62	299	4914108,34	4401961,55
62	300	4914104,80	4401954,07
63	301	4914073,26	4401897,62
63	302	4914076,55	4401902,20
63	303	4914099,48	4401935,11
63	304	4914110,84	4401950,45
63	305	4914114,29	4401957,76
64	306	4914078,55	4402056,70
64	307	4914101,36	4402007,82
64	308	4914122,26	4401976,98
64	309	4914123,32	4401976,13
65	310	4914089,25	4402092,00
65	311	4914093,07	4402094,15
65	312	4914108,07	4402098,09
65	313	4914106,69	4402100,61
66	314	4914092,90	4402100,50
66	315	4914086,19	4402097,60
66	316	4914082,98	4402096,21
66	317	4914081,23	4402095,45
66	318	4914079,30	4402099,18
66	319	4914074,60	4402104,52
67	320	4914095,64	4401835,03
67	321	4914092,49	4401828,58
67	322	4914045,53	4401850,83
67	323	4914041,55	4401852,56
67	324	4914049,26	4401865,08

№ линии	№ точки	Система координат СК-63	
		X	Y
67	325	4914050,05	4401866,11
68	326	4914109,11	4402030,69
68	327	4914107,48	4402033,45
68	328	4914105,41	4402038,85
68	329	4914101,53	4402048,95
68	330	4914087,15	4402078,60
68	331	4914085,38	4402084,32
69	332	4914121,10	4402287,97
70	333	4914122,61	4401967,74
70	334	4914143,48	4401951,06
70	335	4914159,01	4401938,64
70	336	4914175,83	4401927,36
70	337	4914173,15	4401923,52
71	338	4914130,59	4401999,43
71	339	4914121,10	4402010,43
71	340	4914110,51	4402028,32
72	341	4914136,97	4401807,51
72	342	4914099,26	4401825,37
72	343	4914102,18	4401831,53
73	344	4914139,06	4402110,26
73	345	4914160,61	4402116,32
73	346	4914171,44	4402119,23
73	347	4914171,70	4402119,32
73	348	4914187,08	4402123,18
73	349	4914192,67	4402126,88
74	350	4914151,55	4401795,52
74	351	4914159,61	4401813,79
75	352	4914157,29	4401823,56
75	353	4914147,27	4401802,63
75	354	4914140,03	4401806,06
76	355	4914159,27	4402125,49
76	356	4914160,02	4402123,04
76	357	4914143,75	4402118,03
76	358	4914126,19	4402112,61
76	359	4914119,12	4402108,51
77	360	4914163,59	4401949,10
77	361	4914161,34	4401945,74
77	362	4914144,29	4401959,37
77	363	4914140,13	4401962,38
77	364	4914138,90	4401963,27
77	365	4914137,47	4401964,82
77	366	4914126,65	4401973,47
78	367	4914177,81	4401851,32
78	368	4914180,96	4401857,01
79	369	4914181,00	4401932,29
79	370	4914167,03	4401941,66
79	371	4914169,33	4401945,06

№ линии	№ точки	Система координат СК-63	
		X	Y
80	372	4914183,26	4401950,72
80	373	4914180,64	4401952,22
80	374	4914168,91	4401963,89
81	375	4914194,30	4401905,84
81	376	4914197,63	4401903,12
81	377	4914197,38	4401902,61
81	378	4914191,04	4401889,62
81	379	4914175,34	4401860,50
82	380	4914197,27	4401886,42
82	381	4914204,33	4401900,89
82	382	4914210,86	4401897,70
82	383	4914210,85	4401897,67
82	384	4914212,22	4401897,00
82	385	4914233,53	4401884,66
82	386	4914262,88	4401867,85
83	387	4914202,01	4401909,81
83	388	4914185,65	4401917,38
83	389	4914185,64	4401917,39
84	390	4914211,22	4402139,12
84	391	4914214,11	4402136,49
85	392	4914218,00	4402141,37
85	393	4914214,93	4402144,12
86	394	4914218,35	4401919,22
86	395	4914244,37	4401903,53
86	396	4914253,44	4401898,40
86	397	4914251,96	4401895,80
87	398	4914226,68	4402312,96
87	399	4914226,66	4402313,02
87	400	4914225,69	4402312,77
87	401	4914225,71	4402312,71
88	402	4914265,49	4401874,42
88	403	4914237,03	4401890,72
88	404	4914231,66	4401893,83
88	405	4914215,01	4401903,47
88	406	4914207,60	4401907,09
89	407	4914267,45	4401865,23
89	408	4914268,29	4401864,75
89	409	4914274,64	4401861,12
89	410	4914286,34	4401854,00
90	411	4914267,84	4401891,59
90	412	4914260,25	4401896,23
90	413	4914262,77	4401900,69
91	414	4914280,18	4401884,04
91	415	4914278,59	4401885,01
91	416	4914279,37	4401886,72
91	417	4914288,92	4401907,62
91	418	4914289,35	4401908,47

№ линии	№ точки	Система координат СК-63	
		X	Y
92	419	4914284,63	4401864,65
92	420	4914284,00	4401863,61
92	421	4914278,20	4401867,14
92	422	4914273,43	4401869,87
93	423	4914289,37	4401846,87
93	424	4914289,97	4401846,56
94	425	4914308,47	4401976,55
94	426	4914313,66	4401973,65
95	427	4914311,79	4401862,26
95	428	4914298,41	4401870,81
96	429	4914315,32	4401959,18
96	430	4914323,03	4401973,00
96	431	4914325,19	4401977,60
97	432	4914316,85	4401979,87
97	433	4914311,83	4401982,43
98	434	4914318,73	4401995,49
98	435	4914323,68	4401993,16
99	436	4914326,08	4401977,81
99	437	4914330,32	4401975,81
100	438	4914326,94	4401999,50
100	439	4914322,21	4402002,02
101	440	4914328,94	4401985,55
101	441	4914342,26	4402013,84
101	442	4914373,36	4402073,64
101	443	4914374,30	4402081,49
102	444	4914350,32	4402052,63
102	445	4914353,60	4402050,80
103	446	4914350,38	4401977,29
103	447	4914348,75	4401974,30
104	448	4914353,60	4401971,65
104	449	4914355,17	4401974,47
105	450	4914356,64	4402056,66
105	451	4914353,40	4402058,35
106	452	4914386,41	4401956,92
106	453	4914385,06	4401954,46
107	454	4914422,24	4401936,75
107	455	4914421,37	4401935,21
107	456	4914390,13	4401952,87
107	457	4914389,24	4401953,36
107	458	4914390,07	4401954,89
108	459	4914426,73	4402059,58
108	460	4914427,57	4402059,12
109	461	4914429,83	4402070,32
109	462	4914427,99	4402066,90
110	463	4914433,39	4402063,89
110	464	4914434,96	4402067,59
111	465	4914438,00	4402189,92

№ линии	№ точки	Система координат СК-63	
		X	Y
111	466	4914432,85	4402188,43
111	467	4914420,75	4402169,23
111	468	4914409,80	4402154,38
111	469	4914400,17	4402138,86
112	470	4914442,22	4401650,10
112	471	4914444,65	4401648,24
113	472	4914457,79	4401917,17
113	473	4914456,75	4401915,26
113	474	4914440,99	4401923,84
113	475	4914429,04	4401930,87
113	476	4914424,89	4401933,21
113	477	4914425,76	4401934,73
114	478	4914461,65	4402251,24
114	479	4914461,67	4402251,14
114	480	4914463,30	4402249,57
114	481	4914463,49	4402245,65
115	482	4914463,04	4402051,88
115	483	4914461,19	4402048,54
116	484	4914466,24	4402045,75
116	485	4914468,20	4402049,09
117	486	4914470,60	4402243,58
117	487	4914471,00	4402251,74
118	488	4914490,80	4401897,86
118	489	4914490,17	4401896,76
118	490	4914480,19	4401902,49
118	491	4914458,87	4401914,10
118	492	4914459,98	4401915,96
119	493	4914496,44	4402033,09
119	494	4914494,70	4402029,98
120	495	4914499,75	4402027,17
120	496	4914501,33	4402030,30
121	497	4914505,82	4401886,42
121	498	4914502,66	4401890,19
121	499	4914494,29	4401894,40
121	500	4914493,05	4401895,11
121	501	4914493,67	4401896,23
122	502	4914509,32	4401719,36
122	503	4914510,35	4401718,87
122	504	4914517,48	4401715,04
122	505	4914520,36	4401713,49
123	506	4914521,71	4402143,74
123	507	4914526,25	4402141,17
123	508	4914531,65	4402137,88
123	509	4914538,02	4402133,99
123	510	4914536,31	4402130,26
124	511	4914522,31	4401732,52
124	512	4914520,34	4401733,81

№ линии	№ точки	Система координат СК-63	
		X	Y
125	513	4914534,01	4402012,06
125	514	4914533,18	4402010,56
125	515	4914532,33	4402009,02
126	516	4914537,49	4402006,14
126	517	4914538,89	4402009,23
126	518	4914538,73	4402009,33
127	519	4914549,69	4401992,48
127	520	4914550,55	4401991,96
128	521	4914559,67	4402399,29
128	522	4914569,49	4402401,62
128	523	4914597,99	4402417,04
128	524	4914615,00	4402421,79
128	525	4914617,19	4402414,20
129	526	4914566,97	4402408,22
129	527	4914555,45	4402405,48
129	528	4914536,99	4402400,04
129	529	4914529,26	4402396,85
129	530	4914509,60	4402391,22
129	531	4914481,73	4402383,76
129	532	4914472,33	4402381,82
129	533	4914472,57	4402380,93
129	534	4914449,26	4402373,45
130	535	4914568,70	4401992,19
130	536	4914567,30	4401989,64
131	537	4914570,89	4402314,06
131	538	4914571,04	4402313,40
131	539	4914572,02	4402313,63
131	540	4914571,86	4402314,30
132	541	4914572,02	4401987,06
132	542	4914573,42	4401989,50
133	543	4914576,16	4401710,06
133	544	4914575,63	4401710,17
134	545	4914581,89	4401782,94
134	546	4914587,55	4401781,98
135	547	4914584,82	4402423,15
135	548	4914586,02	4402421,34
136	549	4914585,56	4401708,22
136	550	4914583,40	4401708,64
137	551	4914589,42	4401786,78
137	552	4914582,78	4401788,74
138	553	4914591,15	4401809,14
138	554	4914596,27	4401806,82
138	555	4914602,26	4401820,02
138	556	4914606,49	4401818,10
139	557	4914592,28	4402424,93
139	558	4914590,33	4402428,41
139	559	4914583,94	4402425,51

№ линии	№ точки	Система координат СК-63	
		X	Y
140	560	4914595,25	4401831,31
140	561	4914597,25	4401830,16
141	562	4914600,69	4401836,33
141	563	4914598,76	4401837,39
142	564	4914603,28	4401972,49
142	565	4914602,38	4401970,46
143	566	4914606,64	4401968,15
143	567	4914607,63	4401970,05
144	568	4914607,67	4401960,11
144	569	4914609,69	4401958,96
145	570	4914609,48	4401823,06
145	571	4914605,24	4401825,53
145	572	4914620,16	4401852,47
145	573	4914627,68	4401863,92
145	574	4914630,61	4401869,11
145	575	4914633,55	4401867,52
146	576	4914614,93	4402324,98
146	577	4914637,12	4402330,77
147	578	4914616,68	4402089,23
147	579	4914616,54	4402089,00
147	580	4914617,41	4402088,50
147	581	4914617,53	4402088,71
147	582	4914617,89	4402088,48
148	583	4914618,26	4401954,33
148	584	4914618,85	4401954,01
148	585	4914623,46	4401951,78
148	586	4914622,93	4401949,68
148	587	4914633,61	4401940,29
149	588	4914623,42	4401881,90
149	589	4914626,67	4401880,07
150	590	4914629,12	4401393,76
150	591	4914628,69	4401392,86
151	592	4914637,02	4401873,80
151	593	4914634,16	4401875,41
151	594	4914647,91	4401899,76
151	595	4914649,64	4401902,39
151	596	4914652,13	4401900,76
152	597	4914642,50	4402440,90
152	598	4914632,39	4402436,32
152	599	4914618,57	4402430,05
152	600	4914615,59	4402429,22
152	601	4914599,95	4402424,85
153	602	4914645,01	4401413,90
153	603	4914645,02	4401413,94
153	604	4914647,12	4401412,88
154	605	4914647,65	4401926,12
154	606	4914647,57	4401926,08



№ линии	№ точки	Система координат СК-63	
		X	Y
154	607	4914649,32	4401923,04
154	608	4914649,44	4401923,11
154	609	4914651,67	4401921,64
155	610	4914650,91	4401420,66
155	611	4914648,67	4401421,71
156	612	4914654,92	4401905,88
156	613	4914652,92	4401907,40
157	614	4914655,81	4401684,03
157	615	4914655,54	4401683,64
158	616	4914660,34	4402333,55
158	617	4914646,03	4402336,22
158	618	4914623,34	4402424,49
158	619	4914635,28	4402429,94
158	620	4914636,19	4402430,36
158	621	4914644,09	4402433,94
158	622	4914645,54	4402432,43
158	623	4914648,25	4402432,34
158	624	4914653,29	4402434,27
158	625	4914660,51	4402434,67
158	626	4914663,32	4402434,09
159	627	4914664,33	4402444,04
159	628	4914664,09	4402440,88
159	629	4914661,53	4402441,07
159	630	4914651,63	4402442,02
160	631	4914666,53	4401669,03
160	632	4914659,66	4401674,32
161	633	4914676,16	4401488,77
161	634	4914675,33	4401487,57
161	635	4914665,36	4401472,03
161	636	4914657,96	4401457,91
162	637	4914681,80	4401955,51
162	638	4914682,94	4401957,61
163	639	4914682,59	4402322,28
163	640	4914684,28	4402321,96
164	641	4914682,81	4401711,28
164	642	4914687,51	4401708,51
164	643	4914689,07	4401707,60
165	644	4914684,86	4401635,40
165	645	4914684,47	4401635,78
166	646	4914686,28	4401989,09
166	647	4914673,49	4401965,40
166	648	4914675,91	4401964,09
167	649	4914687,39	4401965,85
167	650	4914683,96	4401967,71
168	651	4914688,44	4401978,36
168	652	4914691,62	4401976,65
169	653	4914690,96	4402442,05

№ линии	№ точки	Система координат СК-63	
		X	Y
169	654	4914690,74	4402438,94
169	655	4914668,78	4402440,54
169	656	4914668,94	4402443,47
170	657	4914691,49	4401305,27
170	658	4914704,25	4401298,48
170	659	4914708,46	4401296,15
170	660	4914707,83	4401295,01
170	661	4914707,54	4401294,48
171	662	4914692,04	4401726,74
171	663	4914699,68	4401722,25
171	664	4914702,35	4401720,68
171	665	4914703,31	4401720,12
172	666	4914694,47	4401981,95
172	667	4914691,30	4401983,65
172	668	4914696,98	4401994,18
172	669	4914701,65	4402003,16
172	670	4914703,86	4402007,39
172	671	4914710,76	4402020,59
172	672	4914715,34	4402018,19
172	673	4914718,03	4402022,97
172	674	4914713,27	4402025,46
172	675	4914720,38	4402039,29
172	676	4914724,41	4402037,14
172	677	4914725,30	4402036,66
172	678	4914726,18	4402036,20
173	679	4914701,45	4401716,28
173	680	4914689,87	4401723,09
174	681	4914703,38	4401286,70
174	682	4914688,40	4401258,72
174	683	4914687,75	4401257,27
175	684	4914708,60	4401281,63
175	685	4914711,91	4401280,55
176	686	4914708,98	4401506,18
176	687	4914701,26	4401506,27
176	688	4914691,93	4401504,49
176	689	4914686,86	4401501,55
176	690	4914681,63	4401496,62
176	691	4914679,87	4401494,08
177	692	4914714,07	4401765,53
177	693	4914719,98	4401762,26
178	694	4914714,29	4401284,11
178	695	4914710,90	4401285,92
179	696	4914719,23	4402056,86
179	697	4914710,06	4402054,22
179	698	4914709,67	4402053,70
179	699	4914709,01	4402053,50
179	700	4914709,17	4402052,98

№ линии	№ точки	Система координат СК-63	
		X	Y
179	701	4914703,53	4402044,07
180	702	4914723,47	4401768,33
180	703	4914717,53	4401771,61
181	704	4914725,20	4401326,40
181	705	4914711,85	4401302,27
181	706	4914708,97	4401303,87
181	707	4914708,86	4401303,68
181	708	4914703,31	4401306,91
181	709	4914696,25	4401310,67
181	710	4914696,88	4401311,84
182	711	4914729,74	4402042,52
182	712	4914730,16	4402043,29
182	713	4914730,19	4402043,27
182	714	4914730,22	4402043,31
183	715	4914735,57	4401597,60
183	716	4914734,98	4401598,45
183	717	4914731,58	4401603,02
183	718	4914732,40	4401604,70
183	719	4914735,89	4401611,86
184	720	4914735,60	4401330,73
184	721	4914740,72	4401328,54
185	722	4914741,57	4402311,45
185	723	4914740,79	4402307,21
186	724	4914744,36	4401426,66
186	725	4914731,20	4401414,85
186	726	4914730,45	4401414,18
187	727	4914746,58	4401364,83
187	728	4914739,00	4401351,31
187	729	4914735,15	4401352,92
188	730	4914746,87	4402437,81
188	731	4914746,91	4402435,43
188	732	4914740,42	4402435,31
188	733	4914697,96	4402438,41
188	734	4914698,25	4402441,32
189	735	4914747,78	4402306,09
189	736	4914748,51	4402310,18
190	737	4914749,44	4402108,52
190	738	4914736,41	4402082,25
190	739	4914726,78	4402065,66
190	740	4914726,75	4402065,67
190	741	4914726,41	4402065,02
190	742	4914725,10	4402062,58
190	743	4914722,54	4402057,78
191	744	4914753,01	4402066,84
191	745	4914754,88	4402066,12
191	746	4914771,14	4402060,31
191	747	4914769,87	4402056,45

№ линии	№ точки	Система координат СК-63	
		X	Y
192	748	4914760,87	4401483,46
192	749	4914765,33	4401487,70
192	750	4914774,25	4401506,58
193	751	4914764,64	4402435,79
193	752	4914763,02	4402435,73
193	753	4914754,89	4402435,58
193	754	4914754,84	4402437,51
194	755	4914766,01	4402076,73
194	756	4914764,42	4402072,69
195	757	4914768,30	4401510,37
195	758	4914759,45	4401491,65
195	759	4914759,19	4401491,77
195	760	4914758,71	4401490,75
195	761	4914752,40	4401491,41
195	762	4914739,37	4401497,10
196	763	4914770,71	4401455,06
196	764	4914768,67	4401438,69
197	765	4914771,40	4402070,04
197	766	4914772,90	4402074,28
198	767	4914776,32	4402054,07
198	768	4914777,71	4402057,96
198	769	4914807,27	4402047,39
198	770	4914834,51	4402038,07
198	771	4914843,92	4402034,84
199	772	4914778,50	4402313,18
199	773	4914778,23	4402311,76
199	774	4914766,86	4402313,93
199	775	4914753,75	4402316,34
199	776	4914734,20	4402319,92
199	777	4914734,47	4402321,33
200	778	4914788,77	4402186,73
200	779	4914788,77	4402186,72
201	780	4914790,14	4401261,49
201	781	4914805,44	4401274,47
201	782	4914807,67	4401271,90
202	783	4914794,17	4401433,57
202	784	4914794,28	4401440,66
202	785	4914802,14	4401440,21
203	786	4914795,87	4402069,15
203	787	4914793,32	4402062,03
204	788	4914797,63	4401286,07
204	789	4914797,58	4401283,14
204	790	4914800,57	4401279,93
204	791	4914802,61	4401277,64
204	792	4914786,95	4401263,67
205	793	4914798,47	4401777,86
205	794	4914799,42	4401780,40

№ линии	№ точки	Система координат СК-63	
		X	Y
205	795	4914799,62	4401780,99
205	796	4914799,64	4401780,98
205	797	4914802,67	4401789,02
206	798	4914799,44	4402059,85
206	799	4914802,03	4402066,73
207	800	4914804,80	4402193,28
207	801	4914811,00	4402206,12
207	802	4914836,04	4402245,30
207	803	4914846,87	4402263,38
207	804	4914854,23	4402284,99
207	805	4914857,20	4402289,31
207	806	4914859,85	4402287,52
208	807	4914805,80	4401443,37
208	808	4914805,83	4401446,05
208	809	4914794,37	4401446,23
208	810	4914794,42	4401449,34
208	811	4914790,31	4401449,49
209	812	4914806,44	4401508,96
209	813	4914804,26	4401507,05
210	814	4914813,25	4402297,94
210	815	4914812,27	4402292,82
211	816	4914819,44	4402291,58
211	817	4914820,24	4402296,60
212	818	4914822,73	4401399,38
212	819	4914834,86	4401390,98
213	820	4914824,42	4401590,85
213	821	4914821,78	4401571,73
213	822	4914822,43	4401565,06
214	823	4914826,69	4402173,23
214	824	4914860,36	4402162,28
214	825	4914866,10	4402159,50
214	826	4914861,94	4402150,90
215	827	4914832,67	4401540,89
215	828	4914826,29	4401554,67
216	829	4914842,69	4402051,72
216	830	4914840,41	4402045,76
217	831	4914846,40	4402043,78
217	832	4914848,37	4402049,54
218	833	4914847,83	4402033,50
218	834	4914848,21	4402033,37
218	835	4914856,43	4402031,44
218	836	4914858,82	4402030,54
219	837	4914852,11	4402294,27
219	838	4914845,16	4402299,03
219	839	4914845,08	4402299,04
219	840	4914845,08	4402299,05
219	841	4914841,63	4402299,64

№ линии	№ точки	Система координат СК-63	
		X	Y
219	842	4914783,44	4402310,76
219	843	4914783,69	4402312,22
220	844	4914856,27	4401391,97
220	845	4914838,70	4401397,72
220	846	4914838,80	4401397,95
220	847	4914837,88	4401398,34
220	848	4914837,75	4401398,04
220	849	4914835,92	4401398,64
221	850	4914860,87	4402045,12
221	851	4914859,00	4402039,63
222	852	4914862,74	4402029,06
222	853	4914864,72	4402028,31
222	854	4914863,02	4402024,08
223	855	4914865,43	4402037,40
223	856	4914867,44	4402042,77
224	857	4914865,43	4402295,39
224	858	4914862,68	4402297,29
224	859	4914875,76	4402316,34
224	860	4914891,32	4402350,68
224	861	4914911,75	4402398,36
224	862	4914913,68	4402402,76
224	863	4914914,08	4402403,67
224	864	4914915,08	4402405,96
224	865	4914916,83	4402409,96
225	866	4914870,95	4402021,36
225	867	4914872,47	4402025,38
225	868	4914881,36	4402022,02
225	869	4914900,13	4402015,30
225	870	4914898,88	4402011,80
226	871	4914872,60	4401556,29
226	872	4914873,85	4401548,15
227	873	4914872,98	4401542,25
227	874	4914874,60	4401533,46
228	875	4914874,75	4401515,24
228	876	4914875,50	4401517,42
228	877	4914875,52	4401517,42
228	878	4914875,82	4401518,37
228	879	4914875,79	4401518,38
229	880	4914880,12	4401537,99
229	881	4914880,55	4401554,70
230	882	4914885,25	4401569,79
230	883	4914878,74	4401581,02
231	884	4914886,66	4401617,56
231	885	4914886,99	4401618,50
232	886	4914896,26	4401379,24
232	887	4914886,93	4401381,48
232	888	4914884,20	4401382,27

№ линии	№ точки	Система координат СК-63	
		X	Y
233	889	4914900,19	4402134,45
233	890	4914909,12	4402133,33
233	891	4914922,97	4402128,94
233	892	4914924,03	4402128,54
233	893	4914922,72	4402125,04
234	894	4914904,60	4402010,41
234	895	4914905,59	4402013,35
234	896	4914921,41	4402007,69
234	897	4914925,38	4402006,42
234	898	4914948,77	4401998,94
234	899	4914947,75	4401995,18
235	900	4914906,76	4402027,00
235	901	4914905,36	4402023,08
236	902	4914907,95	4401367,54
236	903	4914908,29	4401369,15
236	904	4914912,60	4401368,11
236	905	4914937,63	4401357,74
236	906	4914945,56	4401353,71
236	907	4914949,63	4401352,38
237	908	4914909,47	4402021,61
237	909	4914910,98	4402025,62
238	910	4914913,66	4402144,06
238	911	4914912,35	4402139,65
238	912	4914910,63	4402140,19
238	913	4914901,92	4402141,29
238	914	4914881,33	4402149,28
238	915	4914871,29	4402154,15
238	916	4914873,98	4402159,70
239	917	4914914,69	4402147,57
239	918	4914916,32	4402153,10
240	919	4914921,19	4402144,86
240	920	4914922,75	4402150,14
241	921	4914922,13	4401415,95
241	922	4914922,20	4401415,96
242	923	4914928,13	4402123,19
242	924	4914929,25	4402126,59
242	925	4914946,69	4402120,08
242	926	4914945,49	4402116,86
243	927	4914936,63	4401496,32
243	928	4914935,66	4401493,74
244	929	4914940,16	4401277,72
244	930	4914940,01	4401277,84
245	931	4914945,05	4401575,72
245	932	4914945,08	4401575,71
246	933	4914949,37	4401562,43
246	934	4914953,44	4401549,99
247	935	4914952,49	4401287,52

№ линии	№ точки	Система координат СК-63	
		X	Y
247	936	4914948,62	4401288,39
248	937	4914952,86	4401993,36
248	938	4914954,25	4401997,19
248	939	4914985,01	4401987,35
248	940	4914997,18	4401982,85
249	941	4914953,17	4402114,15
249	942	4914954,18	4402117,29
249	943	4914969,77	4402111,47
249	944	4914976,19	4402108,81
250	945	4914953,99	4401350,95
250	946	4914954,79	4401350,69
250	947	4914954,41	4401348,60
250	948	4914955,80	4401345,67
250	949	4914957,12	4401345,34
250	950	4914956,63	4401343,93
250	951	4914961,04	4401334,65
251	952	4914956,77	4401263,22
251	953	4914962,11	4401265,49
252	954	4914956,83	4402123,77
252	955	4914940,86	4402129,73
252	956	4914925,26	4402135,55
252	957	4914919,03	4402137,53
252	958	4914920,13	4402141,27
253	959	4914959,79	4402009,61
253	960	4914959,39	4402008,36
253	961	4914958,39	4402005,24
254	962	4914960,53	4401270,98
254	963	4914950,50	4401267,27
255	964	4914961,19	4402133,23
255	965	4914961,11	4402133,27
255	966	4914961,02	4402133,07
255	967	4914958,83	4402128,01
256	968	4914963,65	4401259,77
256	969	4914972,41	4401245,12
257	970	4914963,93	4401328,57
257	971	4914965,05	4401312,66
257	972	4914963,04	4401301,93
258	973	4914964,54	4402003,26
258	974	4914965,96	4402007,49
259	975	4914966,19	4402124,61
259	976	4914968,00	4402129,82
260	977	4914968,72	4401822,93
260	978	4914966,97	4401806,34
260	979	4914964,90	4401786,10
260	980	4914963,00	4401765,57
260	981	4914961,55	4401757,14
260	982	4914957,85	4401746,33



№ линии	№ точки	Система координат СК-63	
		X	Y
260	983	4914957,78	4401744,69
261	984	4914969,00	4401345,30
261	985	4914979,22	4401345,30
262	986	4914973,85	4401195,24
262	987	4914973,18	4401192,49
263	988	4914979,26	4401191,01
263	989	4914979,93	4401193,65
264	990	4914984,38	4402122,65
264	991	4914982,25	4402117,54
265	992	4914987,73	4402115,29
265	993	4914990,33	4402121,55
266	994	4914999,52	4401834,09
266	995	4914998,03	4401830,09
267	996	4915002,15	4401716,59
267	997	4915017,61	4401714,51
268	998	4915002,22	4401981,00
268	999	4915006,56	4401979,39
268	1000	4915007,13	4401979,18
268	1001	4915040,75	4401965,15
268	1002	4915049,97	4401961,73
268	1003	4915049,47	4401959,42
269	1004	4915004,22	4401721,58
269	1005	4915002,60	4401721,51
269	1006	4914965,20	4401725,84
269	1007	4914963,67	4401726,08
270	1008	4915004,55	4401827,74
270	1009	4915006,07	4401831,83
271	1010	4915007,12	4401845,45
271	1011	4915006,45	4401843,64
271	1012	4914979,39	4401853,68
271	1013	4914975,80	4401854,70
272	1014	4915010,36	4401992,06
272	1015	4915008,95	4401988,23
273	1016	4915012,24	4401504,81
273	1017	4915012,25	4401504,81
274	1018	4915013,81	4402108,96
274	1019	4915012,28	4402105,19
275	1020	4915013,92	4401552,67
275	1021	4915013,72	4401549,80
276	1022	4915014,51	4401561,47
276	1023	4915014,28	4401558,05
277	1024	4915015,99	4401985,44
277	1025	4915017,29	4401989,28
277	1026	4915017,39	4401989,57
278	1027	4915016,36	4401344,62
278	1028	4915047,82	4401343,67
279	1029	4915017,64	4401254,70

№ линии	№ точки	Система координат СК-63	
		X	Y
279	1030	4915018,18	4401256,92
280	1031	4915018,34	4401522,71
280	1032	4915018,38	4401523,14
280	1033	4915018,43	4401523,71
281	1034	4915018,90	4401728,11
281	1035	4915016,95	4401724,24
282	1036	4915018,93	4401260,05
282	1037	4915019,42	4401262,09
282	1038	4915034,25	4401258,53
283	1039	4915020,05	4401607,65
283	1040	4915019,79	4401606,60
284	1041	4915020,62	4402088,92
284	1042	4915021,47	4402090,63
284	1043	4915023,64	4402096,57
285	1044	4915020,67	4401549,92
285	1045	4915020,84	4401553,63
286	1046	4915021,78	4401614,83
286	1047	4915021,20	4401612,41
287	1048	4915022,68	4401713,65
287	1049	4915028,41	4401712,68
287	1050	4915049,22	4401705,63
288	1051	4915024,45	4401268,08
288	1052	4915014,24	4401270,53
288	1053	4915012,47	4401263,14
288	1054	4914967,82	4401273,86
288	1055	4914965,48	4401282,26
288	1056	4914966,05	4401284,84
288	1057	4914966,09	4401284,83
288	1058	4914966,85	4401288,25
288	1059	4914966,81	4401288,26
288	1060	4914972,22	4401312,67
288	1061	4914970,55	4401320,16
289	1062	4915027,64	4401172,32
289	1063	4915028,62	4401172,10
290	1064	4915032,82	4401584,56
290	1065	4915027,44	4401587,64
290	1066	4915022,47	4401588,90
290	1067	4915022,54	4401590,45
291	1068	4915034,97	4401576,47
291	1069	4915058,83	4401570,98
291	1070	4915060,09	4401570,89
292	1071	4915038,14	4401356,07
292	1072	4915038,15	4401355,97
293	1073	4915039,74	4401820,32
293	1074	4915038,03	4401815,46
294	1075	4915043,75	4401813,47
294	1076	4915045,45	4401818,37

№ линии	№ точки	Система координат СК-63	
		X	Y
295	1077	4915045,16	4401662,03
295	1078	4915057,29	4401694,27
296	1079	4915050,94	4401166,99
296	1080	4915068,14	4401163,09
297	1081	4915052,03	4401701,51
297	1082	4915047,03	4401685,34
297	1083	4915040,05	4401668,32
298	1084	4915052,73	4401348,21
298	1085	4915052,68	4401350,55
299	1086	4915054,00	4401957,81
299	1087	4915054,77	4401959,96
299	1088	4915075,60	4401952,24
299	1089	4915074,67	4401949,72
300	1090	4915060,48	4401697,25
300	1091	4915063,28	4401696,39
300	1092	4915069,62	4401697,48
300	1093	4915100,66	4401685,74
300	1094	4915107,44	4401683,73
301	1095	4915061,89	4401706,51
301	1096	4915062,80	4401708,92
301	1097	4915051,71	4401712,70
301	1098	4915048,36	4401713,78
301	1099	4915043,00	4401715,45
301	1100	4915036,28	4401717,49
301	1101	4915024,26	4401721,30
301	1102	4915023,40	4401726,41
302	1103	4915062,20	4401470,46
302	1104	4915057,28	4401471,53
302	1105	4915056,69	4401468,79
303	1106	4915065,15	4401458,51
303	1107	4915067,53	4401458,49
304	1108	4915065,67	4401462,54
304	1109	4915067,55	4401462,13
305	1110	4915072,53	4401822,34
305	1111	4915071,74	4401820,13
305	1112	4915031,65	4401834,31
305	1113	4915013,64	4401840,98
305	1114	4915014,59	4401842,59
306	1115	4915072,60	4401808,79
306	1116	4915070,93	4401804,07
307	1117	4915076,08	4401706,72
307	1118	4915074,67	4401703,05
307	1119	4915070,32	4401704,70
307	1120	4915068,79	4401704,44
308	1121	4915077,18	4401801,85
308	1122	4915078,84	4401806,51
309	1123	4915078,47	4401968,02

№ линии	№ точки	Система координат СК-63	
		X	Y
309	1124	4915076,08	4401961,57
310	1125	4915078,95	4402082,86
310	1126	4915071,63	4402085,73
311	1127	4915080,80	4401700,74
311	1128	4915082,09	4401704,63
312	1129	4915080,82	4401947,47
312	1130	4915081,70	4401949,98
312	1131	4915087,79	4401947,73
312	1132	4915112,78	4401938,36
312	1133	4915121,17	4401935,44
313	1134	4915082,35	4401959,21
313	1135	4915085,08	4401965,70
314	1136	4915085,82	4401243,28
314	1137	4915084,69	4401238,57
315	1138	4915086,18	4402080,02
315	1139	4915082,84	4402081,33
316	1140	4915093,29	4401244,39
316	1141	4915094,91	4401251,13
316	1142	4915052,11	4401261,43
316	1143	4915052,38	4401262,99
317	1144	4915105,40	4401233,86
317	1145	4915111,54	4401232,15
317	1146	4915118,96	4401230,38
317	1147	4915120,21	4401235,63
318	1148	4915116,54	4401691,88
318	1149	4915115,35	4401688,68
318	1150	4915107,90	4401690,90
319	1151	4915118,05	4401150,73
319	1152	4915120,28	4401150,15
319	1153	4915141,85	4401144,13
320	1154	4915122,71	4401686,00
320	1155	4915123,87	4401689,36
321	1156	4915123,88	4401952,78
321	1157	4915121,15	4401944,93
322	1158	4915126,87	4401943,03
322	1159	4915129,55	4401950,83
323	1160	4915135,89	4401785,44
323	1161	4915134,44	4401781,51
324	1162	4915137,18	4401929,88
324	1163	4915147,89	4401926,15
324	1164	4915158,35	4401922,52
324	1165	4915177,43	4401916,22
325	1166	4915139,67	4401798,64
325	1167	4915138,91	4401796,48
325	1168	4915090,13	4401813,63
325	1169	4915078,15	4401817,86
325	1170	4915078,96	4401820,06

№ линии	№ точки	Система координат СК-63	
		X	Y
326	1171	4915141,33	4401363,57
326	1172	4915140,45	4401359,77
326	1173	4915139,94	4401352,69
327	1174	4915142,30	4401778,99
327	1175	4915143,61	4401782,65
328	1176	4915144,13	4401238,90
328	1177	4915125,03	4401243,94
328	1178	4915115,53	4401246,20
328	1179	4915113,96	4401239,61
329	1180	4915146,78	4401455,05
329	1181	4915144,87	4401455,29
329	1182	4915143,33	4401455,49
329	1183	4915118,78	4401456,62
329	1184	4915118,94	4401460,29
329	1185	4915113,47	4401460,54
329	1186	4915117,44	4401511,15
329	1187	4915119,71	4401515,89
330	1188	4915148,16	4401360,84
330	1189	4915150,20	4401361,16
330	1190	4915155,81	4401360,74
330	1191	4915156,81	4401360,66
330	1192	4915175,08	4401359,30
330	1193	4915176,25	4401359,13
331	1194	4915149,75	4401233,93
331	1195	4915149,89	4401234,58
332	1196	4915156,81	4401235,56
332	1197	4915156,01	4401232,54
333	1198	4915158,94	4401676,76
333	1199	4915157,64	4401673,13
334	1200	4915160,55	4401626,66
334	1201	4915160,76	4401627,58
335	1202	4915163,88	4401670,89
335	1203	4915165,06	4401674,49
336	1204	4915183,56	4401130,09
336	1205	4915186,61	4401128,88
336	1206	4915199,56	4401122,51
337	1207	4915190,97	4401929,12
337	1208	4915187,92	4401922,24
338	1209	4915193,38	4401920,40
338	1210	4915196,02	4401927,30
339	1211	4915193,89	4401776,94
339	1212	4915146,22	4401793,91
339	1213	4915146,96	4401795,99
340	1214	4915202,65	4401761,93
340	1215	4915201,21	4401757,87
341	1216	4915205,71	4401774,99
341	1217	4915205,00	4401772,99

№ линии	№ точки	Система координат СК-63	
		X	Y
341	1218	4915198,31	4401775,37
342	1219	4915206,81	4401756,09
342	1220	4915208,18	4401760,04
343	1221	4915206,89	4401906,48
343	1222	4915234,79	4401896,18
343	1223	4915237,08	4401895,33
343	1224	4915247,64	4401891,80
344	1225	4915221,13	4401208,56
344	1226	4915221,59	4401210,38
344	1227	4915223,42	4401209,93
344	1228	4915222,96	4401208,10
345	1229	4915231,09	4401217,25
345	1230	4915236,70	4401215,23
345	1231	4915234,63	4401209,91
345	1232	4915229,11	4401211,56
345	1233	4915229,05	4401211,36
346	1234	4915231,90	4401203,36
346	1235	4915231,86	4401202,78
346	1236	4915231,31	4401201,36
346	1237	4915197,33	4401131,69
347	1238	4915235,15	4401358,06
347	1239	4915197,60	4401360,67
347	1240	4915194,98	4401361,09
347	1241	4915192,94	4401361,41
347	1242	4915176,13	4401367,59
348	1243	4915237,53	4401533,15
348	1244	4915226,68	4401529,68
348	1245	4915219,32	4401545,80
348	1246	4915209,65	4401550,45
349	1247	4915240,30	4401224,50
349	1248	4915239,15	4401221,54
349	1249	4915233,37	4401223,79
350	1250	4915243,19	4401910,95
350	1251	4915240,96	4401903,66
351	1252	4915245,23	4401746,78
351	1253	4915244,15	4401743,67
352	1254	4915247,03	4401901,55
352	1255	4915249,50	4401908,80
353	1256	4915249,08	4401640,35
353	1257	4915247,93	4401636,08
354	1258	4915249,77	4401741,77
354	1259	4915250,98	4401744,81
355	1260	4915251,57	4401890,48
355	1261	4915255,21	4401889,26
355	1262	4915255,02	4401887,36
356	1263	4915254,38	4401634,02
356	1264	4915255,67	4401638,51

№ линии	№ точки	Система координат СК-63	
		X	Y
357	1265	4915261,86	4401885,00
357	1266	4915262,46	4401886,83
357	1267	4915267,08	4401885,28
358	1268	4915264,76	4401753,88
358	1269	4915250,09	4401757,24
358	1270	4915218,91	4401768,04
358	1271	4915212,54	4401770,30
358	1272	4915213,26	4401772,31
359	1273	4915266,36	4401314,26
359	1274	4915267,62	4401311,84
360	1275	4915273,61	4401325,70
360	1276	4915269,57	4401329,29
361	1277	4915274,35	4401378,65
361	1278	4915285,18	4401368,13
361	1279	4915292,84	4401355,41
361	1280	4915292,71	4401347,92
361	1281	4915286,16	4401339,74
361	1282	4915275,60	4401325,74
362	1283	4915274,54	4401883,09
362	1284	4915286,11	4401879,67
362	1285	4915284,94	4401876,54
363	1286	4915277,15	4401735,67
363	1287	4915275,96	4401732,39
364	1288	4915280,88	4401730,60
364	1289	4915282,15	4401734,08
365	1290	4915281,03	4401438,83
365	1291	4915283,46	4401447,91
365	1292	4915285,38	4401456,74
365	1293	4915289,39	4401478,52
366	1294	4915286,80	4401437,87
366	1295	4915281,62	4401437,69
367	1296	4915286,80	4401437,87
367	1297	4915288,63	4401438,32
367	1298	4915293,16	4401439,49
367	1299	4915301,77	4401439,92
367	1300	4915301,65	4401442,40
367	1301	4915302,41	4401442,45
367	1302	4915307,32	4401442,69
367	1303	4915311,23	4401441,56
368	1304	4915286,90	4401437,88
368	1305	4915286,80	4401437,87
369	1306	4915291,47	4401874,24
369	1307	4915292,61	4401877,71
369	1308	4915320,41	4401868,55
369	1309	4915322,67	4401867,85
369	1310	4915327,46	4401868,20
370	1311	4915295,57	4401893,25

№ линии	№ точки	Система координат СК-63	
		X	Y
370	1312	4915293,48	4401886,81
371	1313	4915296,01	4401503,24
371	1314	4915295,87	4401503,29
372	1315	4915299,38	4401885,78
372	1316	4915301,22	4401891,35
373	1317	4915311,04	4401726,72
373	1318	4915310,00	4401723,17
373	1319	4915309,76	4401722,26
373	1320	4915318,70	4401719,68
374	1321	4915317,31	4401625,31
374	1322	4915308,53	4401626,67
374	1323	4915304,88	4401627,61
374	1324	4915296,43	4401632,87
375	1325	4915319,82	4401731,52
375	1326	4915320,70	4401734,76
376	1327	4915321,09	4401718,99
376	1328	4915325,32	4401717,77
376	1329	4915336,14	4401715,64
376	1330	4915337,59	4401710,16
377	1331	4915321,52	4401606,81
377	1332	4915323,12	4401606,47
378	1333	4915324,11	4401884,28
378	1334	4915324,22	4401883,26
379	1335	4915324,39	4401662,20
379	1336	4915327,52	4401661,75
379	1337	4915317,86	4401628,86
380	1338	4915325,50	4401616,34
380	1339	4915323,06	4401616,72
381	1340	4915326,68	4401634,06
381	1341	4915331,62	4401650,87
381	1342	4915333,55	4401650,30
382	1343	4915326,96	4401944,62
382	1344	4915322,07	4401943,26
383	1345	4915328,56	4401666,58
383	1346	4915325,56	4401667,64
384	1347	4915328,81	4401866,82
384	1348	4915333,51	4401826,57
384	1349	4915334,96	4401807,87
385	1350	4915331,30	4401796,82
385	1351	4915335,79	4401797,17
385	1352	4915339,35	4401751,22
385	1353	4915339,28	4401731,60
385	1354	4915338,73	4401728,76
386	1355	4915331,34	4401891,52
386	1356	4915336,41	4401892,11
387	1357	4915335,50	4401658,97
387	1358	4915334,11	4401659,37



№ линии	№ точки	Система координат СК-63	
		X	Y
388	1359	4915336,17	4401864,10
388	1360	4915340,61	4401866,84
389	1361	4915337,56	4401852,21
389	1362	4915342,56	4401853,06
390	1363	4915338,89	4401876,60
390	1364	4915333,87	4401876,46
391	1365	4915341,82	4401858,30
391	1366	4915336,94	4401857,56
392	1367	4915343,51	4401704,27
392	1368	4915346,15	4401703,72
393	1369	4915343,93	4401799,72
393	1370	4915347,84	4401800,03
394	1371	4915347,45	4401808,16
394	1372	4915343,28	4401807,90
395	1373	4915347,84	4401710,32
395	1374	4915344,94	4401710,92
396	1375	4915354,61	4401869,11
396	1376	4915370,03	4401871,61
396	1377	4915421,83	4401880,46
397	1378	4915434,15	4401883,04
397	1379	4915434,31	4401882,29
397	1380	4915438,43	4401862,70
397	1381	4915438,43	4401846,69
397	1382	4915451,11	4401846,69
397	1383	4915451,11	4401863,49
397	1384	4915445,28	4401863,56
397	1385	4915443,10	4401875,72
397	1386	4915443,33	4401875,77
397	1387	4915441,64	4401883,85
397	1388	4915441,44	4401884,83
398	1389	4915440,90	4401887,40
398	1390	4915439,95	4401891,92
398	1391	4915420,34	4401887,81
398	1392	4915415,65	4401886,89
399	1393	4915449,38	4401710,55
399	1394	4915441,42	4401700,24
399	1395	4915438,10	4401699,11
399	1396	4915419,39	4401704,82
399	1397	4915366,98	4401725,61
399	1398	4915357,03	4401731,97
399	1399	4915355,52	4401733,05
399	1400	4915354,18	4401734,00
399	1401	4915354,10	4401733,89
399	1402	4915349,98	4401733,79
400	1403	4915454,94	4401717,59
400	1404	4915450,87	4401718,07
401	1405	4915461,78	4401709,10

№ линии	№ точки	Система координат СК-63	
		X	Y
401	1406	4915473,02	4401707,84
402	1407	4915530,36	4401810,25
402	1408	4915525,50	4401814,30
402	1409	4915510,56	4401827,03
402	1410	4915510,42	4401827,14
402	1411	4915511,11	4401828,07
403	1412	4915545,66	4401957,19
403	1413	4915546,71	4401956,33
403	1414	4915570,12	4401936,09
404	1415	4915566,65	4401762,86
404	1416	4915564,37	4401761,66
404	1417	4915505,08	4401730,10
404	1418	4915490,01	4401722,55
404	1419	4915479,49	4401714,15
404	1420	4915465,83	4401715,69
404	1421	4915465,90	4401716,31
404	1422	4915461,62	4401716,81
405	1423	4915570,16	4402003,67
405	1424	4915578,33	4401997,49
406	1425	4915570,16	4402110,87
406	1426	4915570,16	4402033,38
407	1427	4915570,79	4402199,49
407	1428	4915570,23	4402131,48
408	1429	4915572,19	4401947,76
408	1430	4915570,07	4401945,39
408	1431	4915551,29	4401961,62
408	1432	4915550,33	4401962,48
409	1433	4915577,16	4402066,44
409	1434	4915579,40	4402066,44
410	1435	4915577,16	4402092,83
410	1436	4915579,53	4402092,86
411	1437	4915577,23	4402131,12
411	1438	4915579,70	4402131,07
412	1439	4915579,45	4402075,09
412	1440	4915577,16	4402075,09
413	1441	4915579,58	4402101,59
413	1442	4915577,16	4402101,68
414	1443	4915579,60	4401769,66
414	1444	4915576,15	4401767,84
414	1445	4915570,06	4401777,37
414	1446	4915553,91	4401790,71
414	1447	4915555,21	4401792,28
415	1448	4915579,77	4402140,06
415	1449	4915577,30	4402140,08
415	1450	4915577,79	4402199,34
415	1451	4915578,06	4402206,66
415	1452	4915578,58	4402206,67

№ линии	№ точки	Система координат СК-63	
		X	Y
415	1453	4915578,58	4402207,67
415	1454	4915578,10	4402207,66
415	1455	4915579,49	4402245,12
415	1456	4915580,28	4402245,12
416	1457	4915608,71	4401902,15
416	1458	4915626,37	4401886,21
417	1459	4915614,07	4401564,78
417	1460	4915627,06	4401564,18
418	1461	4915617,03	4402040,90
418	1462	4915610,04	4402046,17
418	1463	4915604,88	4402039,32
419	1464	4915622,05	4401445,91
419	1465	4915617,85	4401446,11
420	1466	4915622,94	4402025,96
420	1467	4915622,83	4402026,23
421	1468	4915626,76	4401395,08
421	1469	4915629,22	4401394,70
421	1470	4915630,43	4401402,89
421	1471	4915630,46	4401402,88
421	1472	4915630,80	4401405,10
421	1473	4915639,20	4401415,16
421	1474	4915656,86	4401424,70
421	1475	4915660,04	4401429,30
422	1476	4915627,41	4401573,28
422	1477	4915627,34	4401571,34
422	1478	4915613,68	4401571,86
423	1479	4915630,84	4401483,05
423	1480	4915635,70	4401482,85
424	1481	4915636,12	4401491,57
424	1482	4915631,07	4401491,64
425	1483	4915649,09	4401793,81
425	1484	4915652,52	4401787,10
426	1485	4915650,83	4401955,99
426	1486	4915649,47	4401955,47
426	1487	4915640,80	4401979,16
426	1488	4915632,08	4402002,00
427	1489	4915655,13	4401788,47
427	1490	4915651,70	4401795,17
428	1491	4915659,44	4401867,60
428	1492	4915658,35	4401866,41
428	1493	4915631,08	4401891,39
428	1494	4915607,29	4401912,86
428	1495	4915598,19	4401921,36
428	1496	4915575,30	4401940,87
428	1497	4915577,28	4401943,19
429	1498	4915662,52	4401798,53
429	1499	4915665,99	4401791,68

№ линии	№ точки	Система координат СК-63	
		X	Y
429	1500	4915672,29	4401782,78
429	1501	4915676,20	4401777,49
430	1502	4915663,65	4401852,06
430	1503	4915680,68	4401829,85
430	1504	4915683,97	4401823,40
430	1505	4915682,63	4401822,72
430	1506	4915659,09	4401810,82
430	1507	4915632,77	4401797,36
431	1508	4915666,67	4401908,58
431	1509	4915665,56	4401911,51
431	1510	4915651,52	4401949,88
431	1511	4915652,97	4401950,41
432	1512	4915671,88	4401852,84
432	1513	4915668,83	4401856,81
432	1514	4915662,78	4401862,35
432	1515	4915663,85	4401863,48
433	1516	4915674,61	4401893,35
433	1517	4915672,66	4401892,62
433	1518	4915668,91	4401902,61
434	1519	4915676,53	4401788,91
434	1520	4915676,53	4401788,90
435	1521	4915686,00	4401862,00
435	1522	4915684,39	4401861,40
435	1523	4915675,17	4401885,94
435	1524	4915677,06	4401886,63
436	1525	4915714,53	4401827,02
436	1526	4915715,58	4401825,47
436	1527	4915727,65	4401807,79
436	1528	4915728,29	4401806,89
437	1529	4915716,41	4401707,79
437	1530	4915725,02	4401714,28
438	1531	4915720,42	4401719,99
438	1532	4915712,44	4401713,56
438	1533	4915712,22	4401713,35
439	1534	4915723,21	4401827,60
439	1535	4915726,37	4401829,78
439	1536	4915727,37	4401830,51
439	1537	4915724,88	4401834,50
440	1538	4915730,76	4401803,43
440	1539	4915732,06	4401801,61
440	1540	4915731,28	4401801,15
440	1541	4915731,37	4401801,03
441	1542	4915731,76	4401846,75
441	1543	4915709,22	4401834,86
441	1544	4915696,61	4401829,86
441	1545	4915694,71	4401828,89
441	1546	4915692,71	4401832,81

№ линии	№ точки	Система координат СК-63	
		X	Y
441	1547	4915686,41	4401854,64
441	1548	4915688,59	4401855,50
442	1549	4915733,89	4401797,34
442	1550	4915734,73	4401797,86
442	1551	4915735,57	4401796,67
442	1552	4915756,58	4401767,20
443	1553	4915736,31	4401711,42
443	1554	4915705,13	4401750,12
444	1555	4915741,53	4401805,98
444	1556	4915739,40	4401804,23
445	1557	4915760,47	4401761,69
445	1558	4915772,68	4401744,20
445	1559	4915771,31	4401743,22
446	1560	4915768,14	4401868,55
446	1561	4915769,27	4401866,39
446	1562	4915745,45	4401853,98
446	1563	4915735,16	4401848,55
447	1564	4915771,10	4401763,84
447	1565	4915769,13	4401762,46
448	1566	4915772,34	4401757,91
448	1567	4915774,27	4401759,25
449	1568	4915778,04	4401736,52
449	1569	4915798,69	4401706,95
449	1570	4915811,06	4401689,11
449	1571	4915842,88	4401643,24
449	1572	4915862,75	4401613,46
450	1573	4915778,87	4401636,64
450	1574	4915781,91	4401627,29
451	1575	4915787,02	4401614,61
451	1576	4915805,00	4401571,47
451	1577	4915815,71	4401543,10
451	1578	4915811,66	4401541,57
452	1579	4915789,11	4401627,78
452	1580	4915785,30	4401639,51
452	1581	4915767,67	4401669,90
452	1582	4915751,28	4401691,60
453	1583	4915800,66	4401721,37
453	1584	4915798,73	4401720,02
454	1585	4915801,89	4401715,35
454	1586	4915803,88	4401716,76
455	1587	4915812,44	4401847,18
455	1588	4915810,60	4401845,78
456	1589	4915813,60	4401841,28
456	1590	4915815,73	4401842,87
456	1591	4915816,01	4401842,50
456	1592	4915830,71	4401822,04
457	1593	4915814,37	4401535,28

№ линии	№ точки	Система координат СК-63	
		X	Y
457	1594	4915818,17	4401536,58
457	1595	4915824,64	4401519,44
458	1596	4915829,76	4401679,93
458	1597	4915827,60	4401678,44
459	1598	4915829,80	4401508,57
459	1599	4915830,18	4401509,80
459	1600	4915831,84	4401520,17
460	1601	4915830,69	4401673,99
460	1602	4915832,94	4401675,98
461	1603	4915844,38	4401814,98
461	1604	4915843,70	4401815,94
461	1605	4915845,47	4401817,79
461	1606	4915844,57	4401818,94
461	1607	4915843,96	4401819,73
461	1608	4915843,17	4401820,74
461	1609	4915841,40	4401819,14
462	1610	4915849,48	4401795,87
462	1611	4915848,65	4401795,21
463	1612	4915855,73	4401787,16
463	1613	4915864,43	4401775,03
463	1614	4915880,74	4401752,21
463	1615	4915884,39	4401747,10
463	1616	4915882,87	4401746,00
464	1617	4915867,14	4401626,18
464	1618	4915864,56	4401624,46
465	1619	4915868,94	4401617,60
465	1620	4915871,80	4401619,74
466	1621	4915885,93	4401742,06
466	1622	4915887,31	4401743,02
466	1623	4915892,69	4401735,49
466	1624	4915919,16	4401699,63
466	1625	4915916,89	4401697,96
467	1626	4915887,68	4401578,38
467	1627	4915895,90	4401569,91
468	1628	4915897,92	4401583,08
468	1629	4915895,68	4401580,91
469	1630	4915899,00	4401926,54
469	1631	4915901,37	4401921,87
470	1632	4915899,96	4401576,49
470	1633	4915902,17	4401578,97
471	1634	4915905,25	4401923,91
471	1635	4915902,94	4401928,62
472	1636	4915909,27	4401424,49
472	1637	4915914,88	4401423,83
473	1638	4915914,21	4401520,05
473	1639	4915913,48	4401510,83
473	1640	4915913,31	4401509,58

№ линии	№ точки	Система координат СК-63	
		X	Y
474	1641	4915915,39	4401428,52
474	1642	4915909,92	4401429,25
475	1643	4915915,53	4401721,50
475	1644	4915913,06	4401719,68
476	1645	4915916,54	4401565,96
476	1646	4915914,23	4401563,18
477	1647	4915918,64	4401829,94
477	1648	4915940,69	4401795,55
477	1649	4915946,58	4401789,84
477	1650	4915966,40	4401759,88
478	1651	4915918,95	4401558,91
478	1652	4915921,60	4401561,54
479	1653	4915922,48	4401695,13
479	1654	4915927,94	4401687,73
479	1655	4915932,70	4401681,29
479	1656	4915933,62	4401680,23
480	1657	4915939,18	4401684,20
480	1658	4915938,33	4401685,44
480	1659	4915916,36	4401715,21
480	1660	4915918,95	4401717,04
481	1661	4915956,05	4401794,04
481	1662	4915953,37	4401792,27
481	1663	4915952,00	4401794,34
481	1664	4915946,15	4401800,01
482	1665	4915970,18	4401754,16
482	1666	4915973,72	4401748,82
482	1667	4915971,77	4401747,53
483	1668	4915970,81	4401898,34
483	1669	4915971,91	4401896,20
484	1670	4915975,81	4401898,22
484	1671	4915974,75	4401900,40
485	1672	4915984,04	4401745,90
485	1673	4915983,36	4401746,93
485	1674	4915956,56	4401787,45
485	1675	4915959,24	4401789,63
485	1676	4915958,72	4401790,27
486	1677	4915985,17	4401895,19
486	1678	4915986,47	4401892,69
487	1679	4915990,18	4401894,64
487	1680	4915988,87	4401897,11
488	1681	4916006,07	4401981,38
488	1682	4916007,80	4401978,01
489	1683	4916015,45	4401921,49
489	1684	4916016,54	4401919,33
490	1685	4916020,58	4401921,43
490	1686	4916019,50	4401923,52
491	1687	4916024,27	4401915,45

№ линии	№ точки	Система координат СК-63	
		X	Y
491	1688	4916025,52	4401913,19
492	1689	4916025,33	4401991,32
492	1690	4916027,40	4401987,19
493	1691	4916028,18	4401914,57
493	1692	4916026,98	4401916,86
494	1693	4916030,13	4401988,59
494	1694	4916028,08	4401992,74
495	1695	4916050,00	4402004,14
495	1696	4916052,06	4401999,76
496	1697	4916054,70	4402001,14
496	1698	4916052,61	4402005,49
497	1699	4916064,35	4401933,60
497	1700	4916063,25	4401935,70
497	1701	4916091,76	4401950,70
497	1702	4916092,55	4401951,06
498	1703	4916072,60	4402024,96
498	1704	4916047,77	4402012,04
498	1705	4916046,88	4402011,58
498	1706	4916022,83	4401999,07
498	1707	4916021,95	4401998,61
498	1708	4916014,13	4401994,54
498	1709	4916013,83	4401995,15
498	1710	4915913,25	4401943,32
498	1711	4915889,99	4401931,93
498	1712	4915866,73	4401920,55
498	1713	4915787,66	4401878,52
499	1714	4916076,07	4401952,48
499	1715	4916076,95	4401950,82
499	1716	4916054,02	4401938,76
500	1717	4916089,42	4401957,46
500	1718	4916088,50	4401956,90
500	1719	4916081,93	4401953,44
500	1720	4916081,05	4401955,12



***ДОКУМЕНТАЦИЯ  
ПО ПЛАНИРОВКЕ ТЕРРИТОРИИ***

***«ГАЗИФИКАЦИЯ СЕЛ БАЙДАРСКОЙ ДОЛИНЫ, СЕЛО ОРЛИНОЕ  
(НИЗКОЕ ДАВЛЕНИЕ)»***

***ПРОЕКТ ПЛАНИРОВКИ ТЕРРИТОРИИ  
ОСНОВНАЯ ЧАСТЬ  
ГРАФИЧЕСКАЯ ЧАСТЬ***

***88ПР-ОК-ППТ-ОЧ-ГЧ***

***Том 1 Книга 2***

***Симферополь  
2018 год***



ОБЩЕСТВО С ОГРАНИЧЕННОЙ  
ОТВЕТСТВЕННОСТЬЮ  
«КРТ СИСТЕМА»

**ДОКУМЕНТАЦИЯ  
ПО ПЛАНИРОВКЕ ТЕРРИТОРИИ**

**«ГАЗИФИКАЦИЯ СЕЛ БАЙДАРСКОЙ ДОЛИНЫ, СЕЛО ОРЛИНОЕ  
(НИЗКОЕ ДАВЛЕНИЕ)»**

*ПРОЕКТ ПЛАНИРОВКИ ТЕРРИТОРИИ  
ОСНОВНАЯ ЧАСТЬ  
ГРАФИЧЕСКАЯ ЧАСТЬ*

**88ПР-ОК-ППТ-ОЧ-ГЧ**

**Том 1 Книга 2**

<b>Заказчик:</b>	<i>Департамент Архитектуры и градостроительства города Севастополь</i>
<b>Исполнитель:</b>	<i>ООО «КРТ Система»</i>

*Генеральный директор*

*А.В. Сердюков*

*Технический директор*

*Р.С. Левицкий*

*Главный инженер*

*В.А. Аничкин*

**Симферополь  
2018 год**

Проект планировки территории  
«Газификация сел Байдарской долины, село Орлиное (низкое давление)»

**Состав документации**

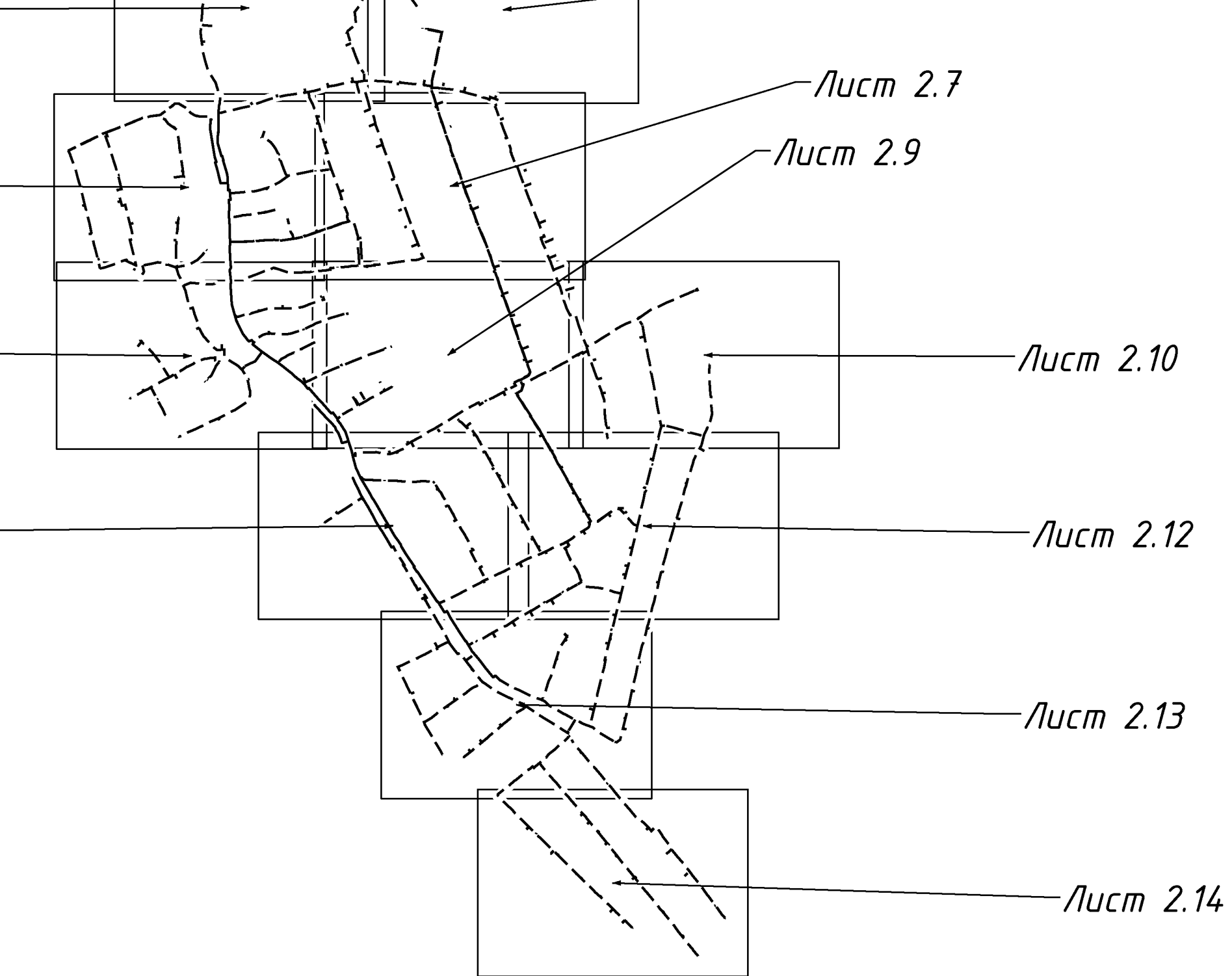
Номер тома	Обозначение	Наименование	Примечание
		<b>Проект планировки территории</b>	
1	88ПР-ОК-ППТ-ОЧ-ГЧ	Основная часть проекта планировки. Графическая часть	
2	88ПР-ОК-ППТ-ОЧ-ПЗ	Основная часть проекта планировки территории. Положение о размещении линейного объекта	
3	88ПР-ОК-ППТ-МО-ГЧ	Материалы по обоснованию проекта планировки территории. Графическая часть	
4	88ПР-ОК-ППТ-МО-ПЗ	Материалы по обоснованию проекта планировки территории. Пояснительная записка	
		<b>Проект межевания территории</b>	
5	88ПР-ОК-ПМТ-ОЧ-ПЗ	Основная часть проекта межевания территории. Пояснительная записка.	
6	88ПР-ОК-ПМТ-ОЧ-ГЧ	Основная часть проекта межевания территории. Графическая часть. Чертеж межевания территории.	
7	88ПР-ОК-ПМТ-МО-ГЧ	Материалы по обоснованию проекта межевания территории. Графическая часть	

						88ПР-ОК-ППТ-ОЧ					
Изм.	Кол.уч	Лист	№док	Подп.	Дата	Состав проекта					
Рук.проекта					08.18				Стадия	Лист	Листов
Разработал					08.18				П	1	1
Проверил					08.18				ООО «КРТ Система»		
Н. контр.					08.18						

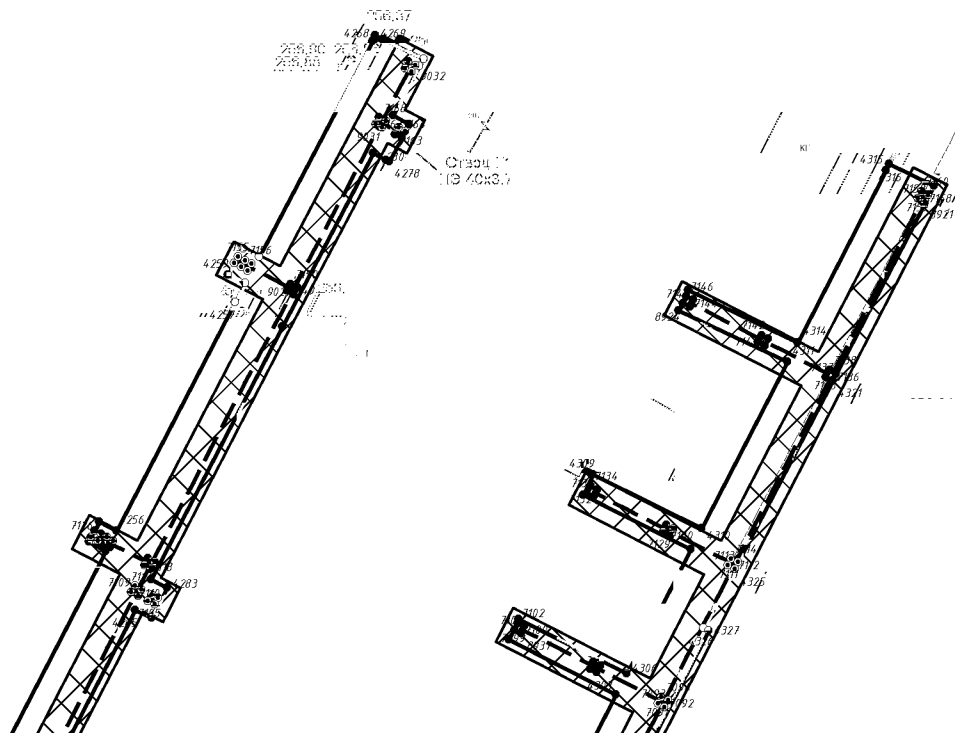
### Содержание

№ п/п	Наименование	№ стр.
<b>Проект планировки территории. Основная часть. Графическая часть</b>		
1	Чертеж границ зон планируемого размещения линейных объектов. М 1:1000	5

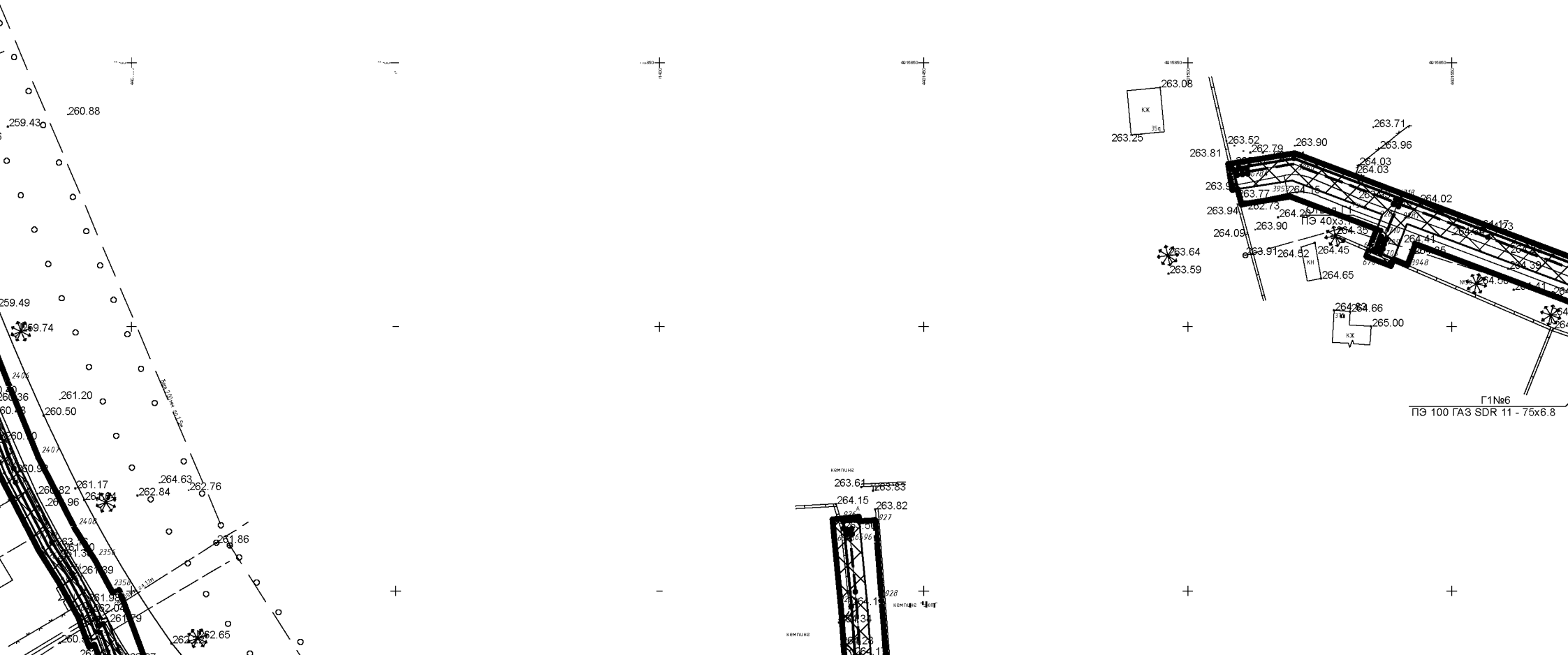
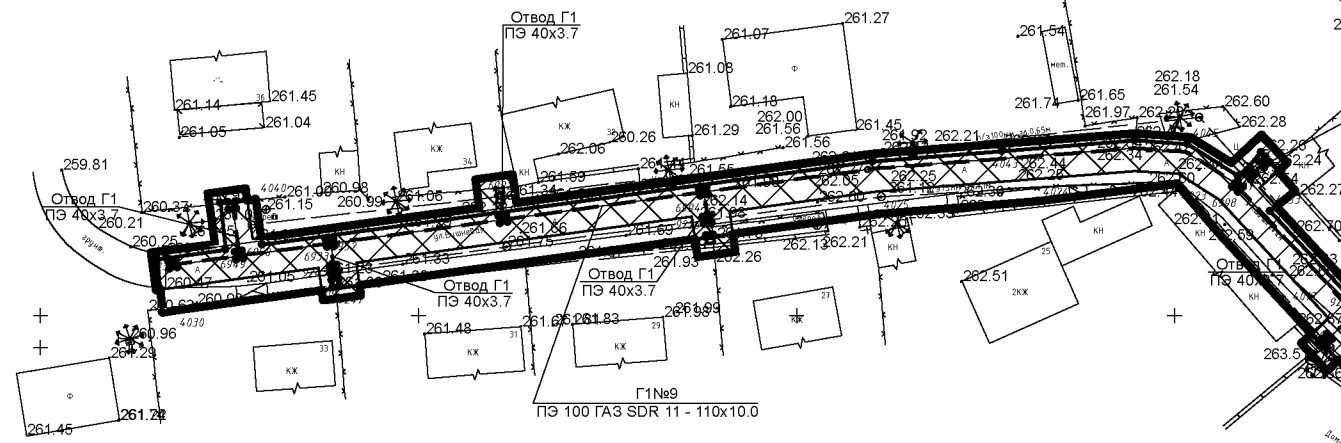
						<b>88ПР-ОК-ППТ-ОЧ-ГЧ</b>			
Изм.	Кол.уч	Лист	№док	Подп.	Дата	<b>Содержание</b>	Стадия	Лист	Листов
Рук.проекта					08.18		П	1	1
Разработал					08.18		<b>ООО «КРТ Система»</b>		
Проверил					08.18				
Н. контр.					08.18				

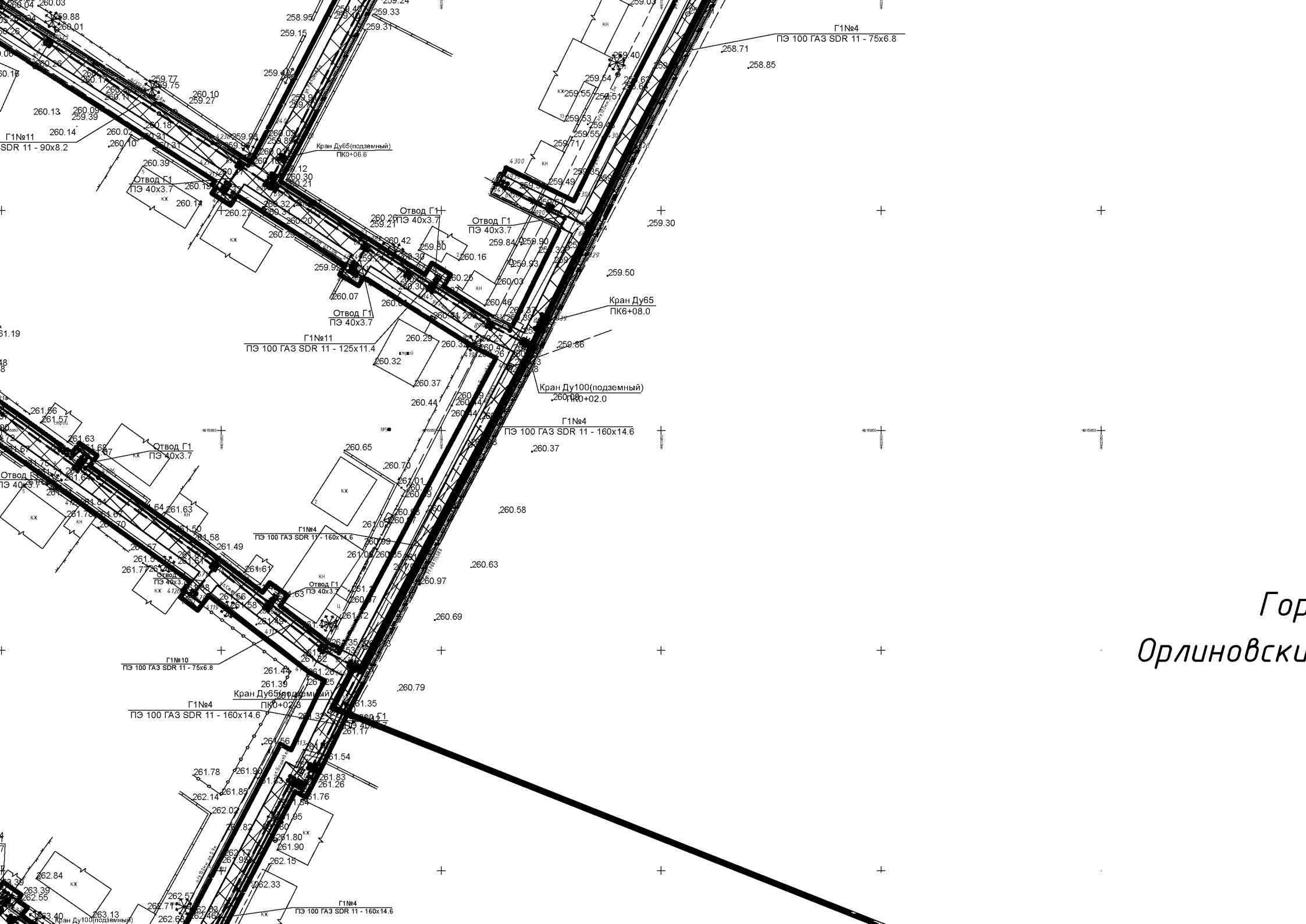


дстополь  
иное



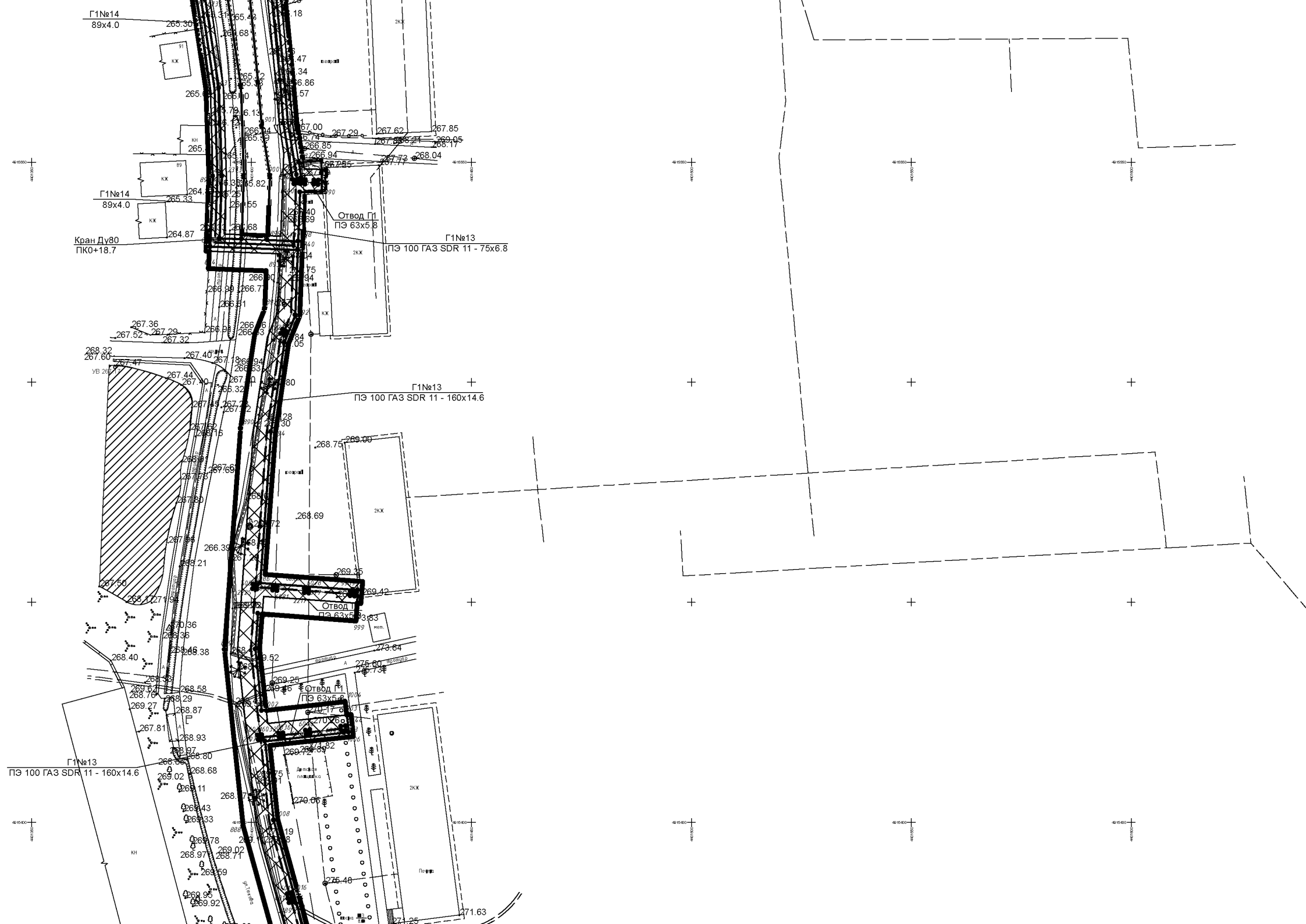
# Город Севастополь село Орлиное





Гор  
Орлиновски





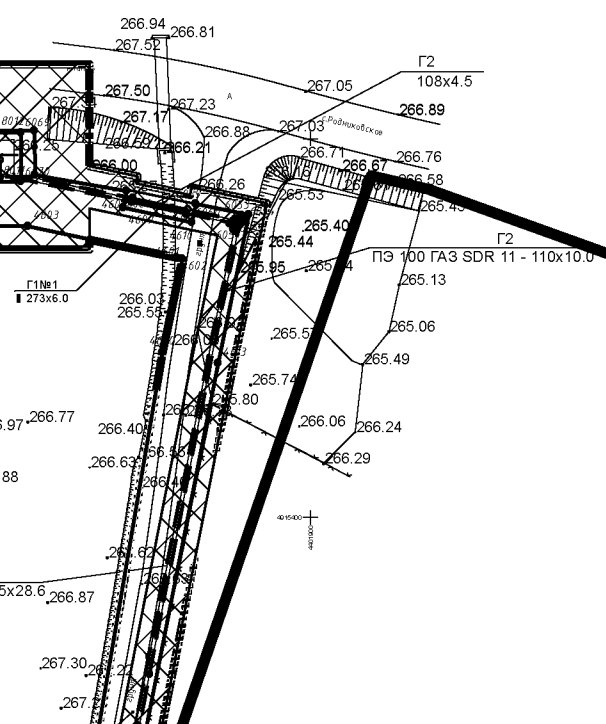
Г1№7  
ПЭ 100 ГАЗ SDR 11 - 63x5.8

Отвод Г1  
ПЭ 40x3.7

Г1№8  
ПЭ 100 ГАЗ SDR 11 - 90x8.2

Город Севастополь  
село Орлиное

36



+ + + + +

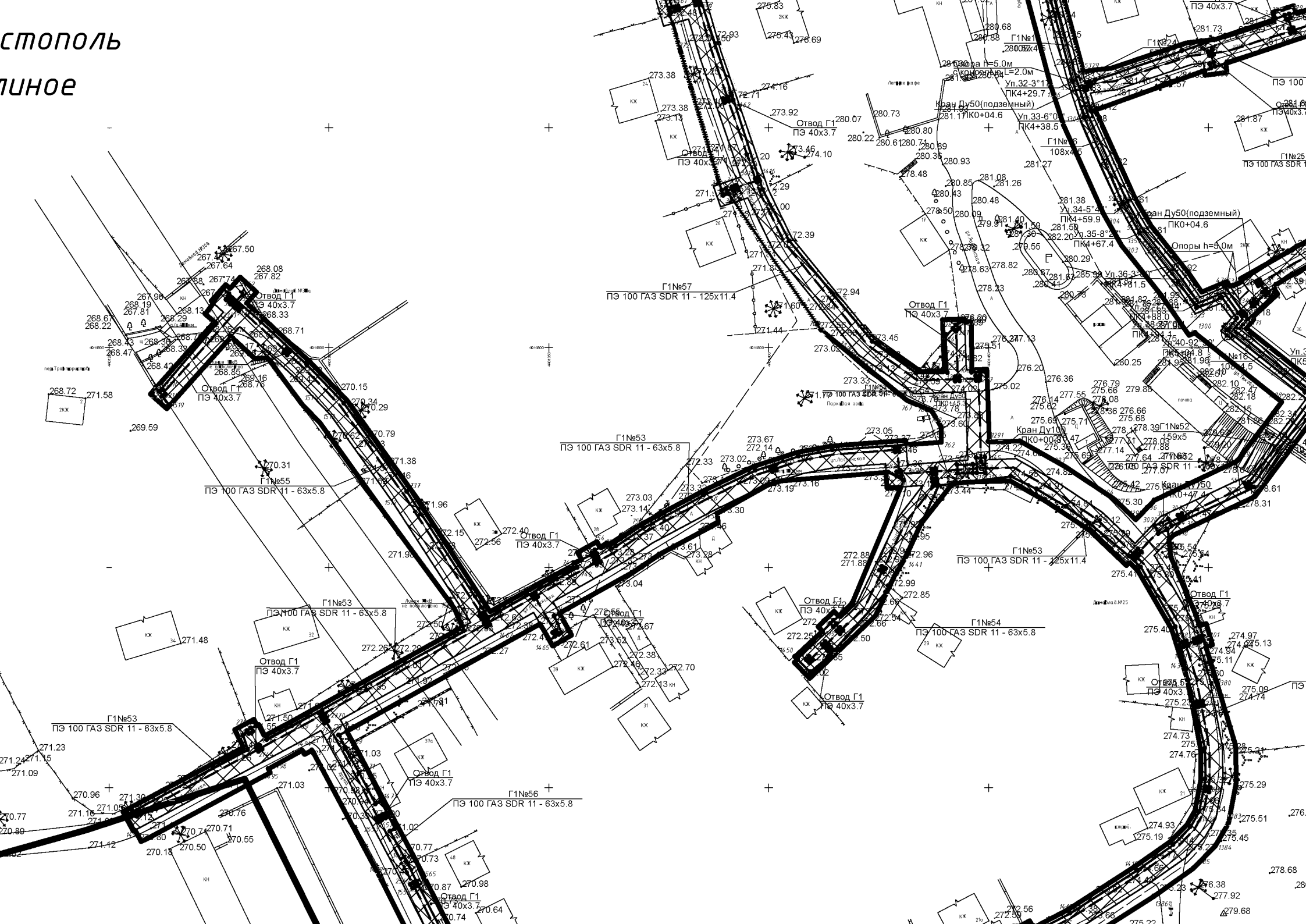
+ - + + +

+ + + + +



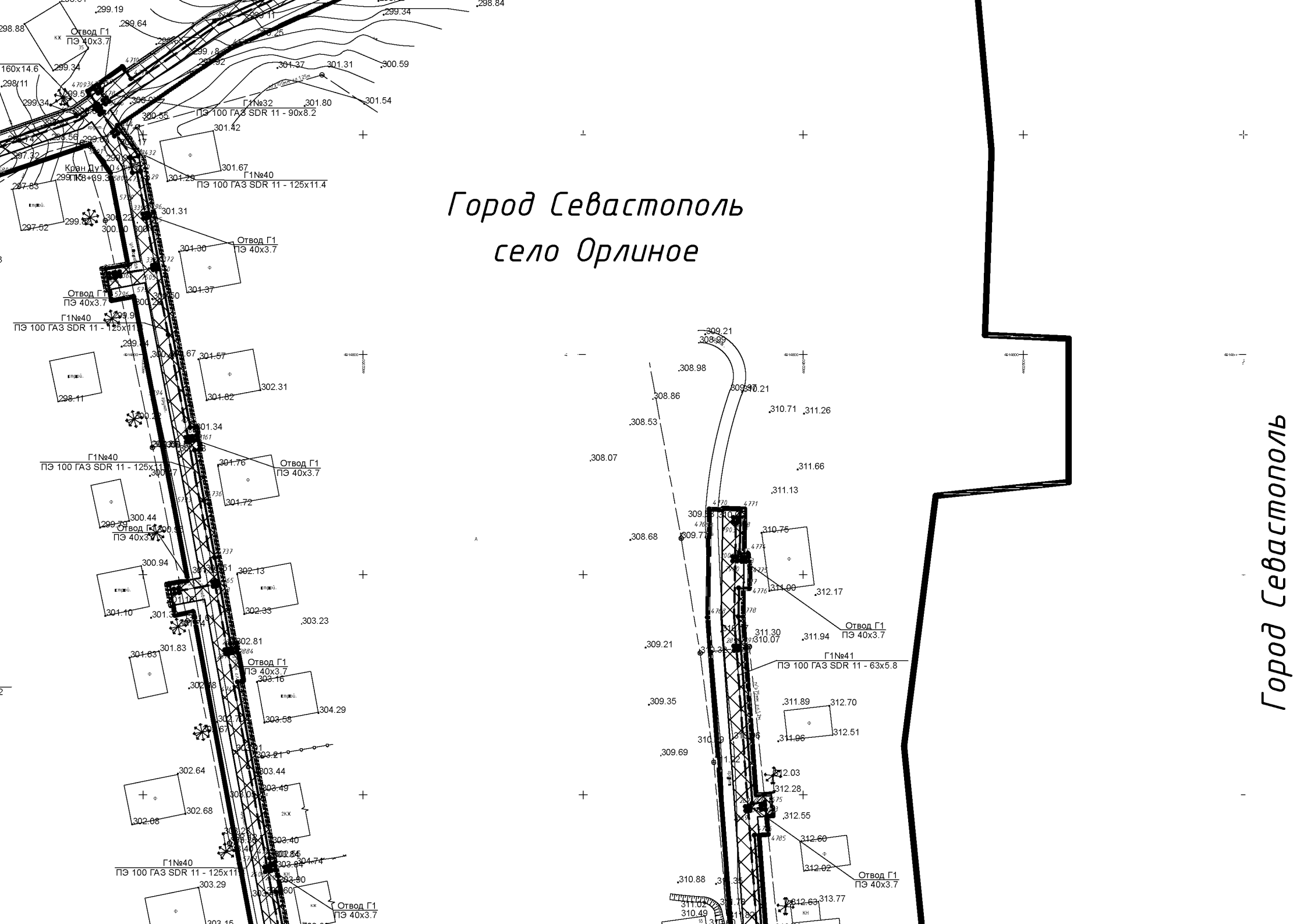


СТОПОЛЬ  
ЛИННОЕ

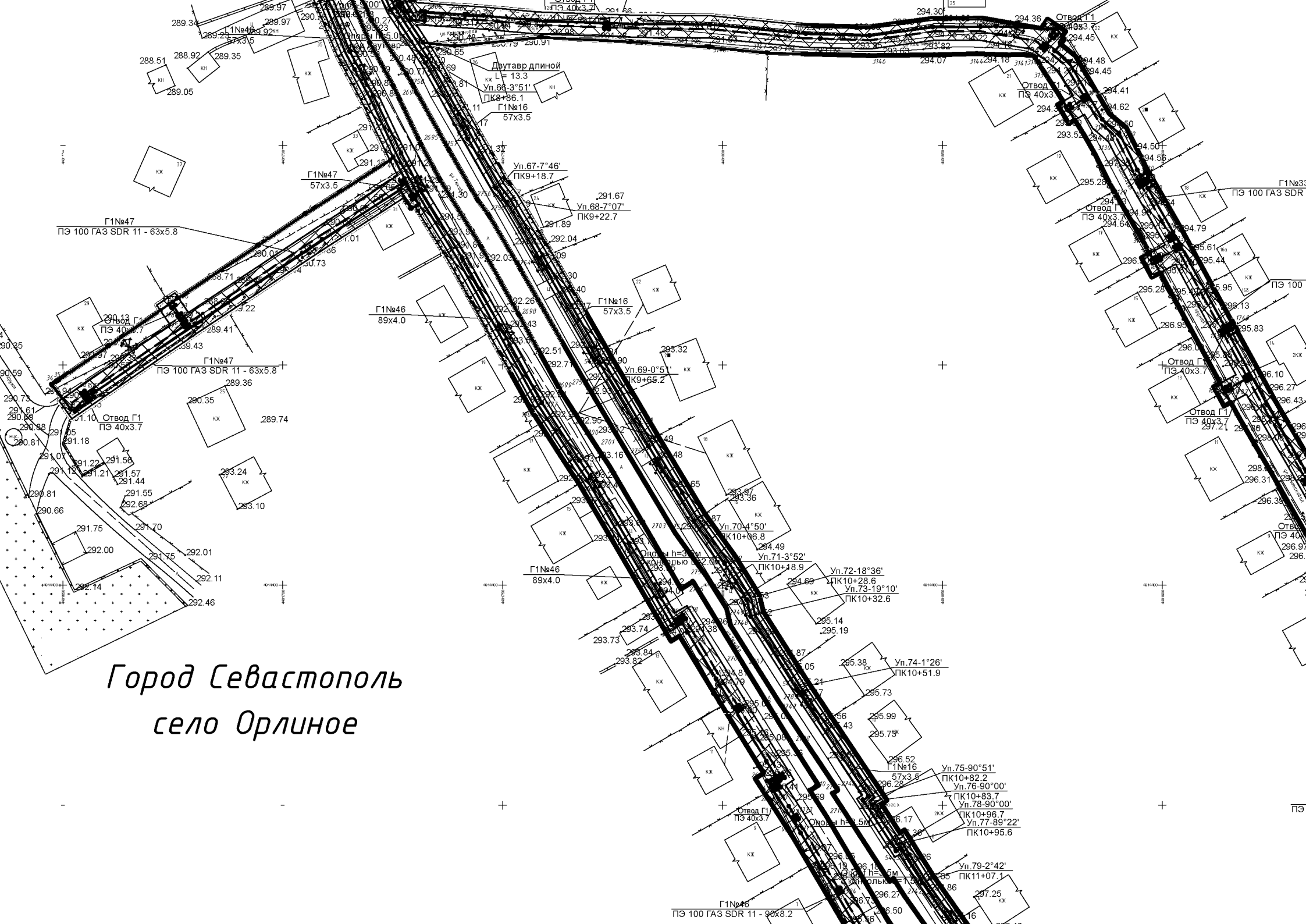




Город Севастополь  
село Орлиное



Город Севастополь



Город Севастополь  
село Орлиное

Дугавр длиной  
L = 13.3  
Уп. 66-3°51'  
ПК9+86.1  
Г1№16  
57x3.5

Уп. 67-7°46'  
ПК9+18.7  
Уп. 68-7°07'  
ПК9+22.7

Г1№47  
ПЭ 100 ГАЗ SDR 11 - 63x5.8

Г1№46  
89x4.0  
Уп. 69-0°51'  
ПК9+65.2

Г1№46  
89x4.0  
Уп. 70-4°50'  
ПК10+06.8  
Уп. 71-3°52'  
ПК10+18.9  
Уп. 72-18°36'  
ПК10+28.6  
Уп. 73-19°10'  
ПК10+32.6

Уп. 74-1°26'  
ПК10+51.9

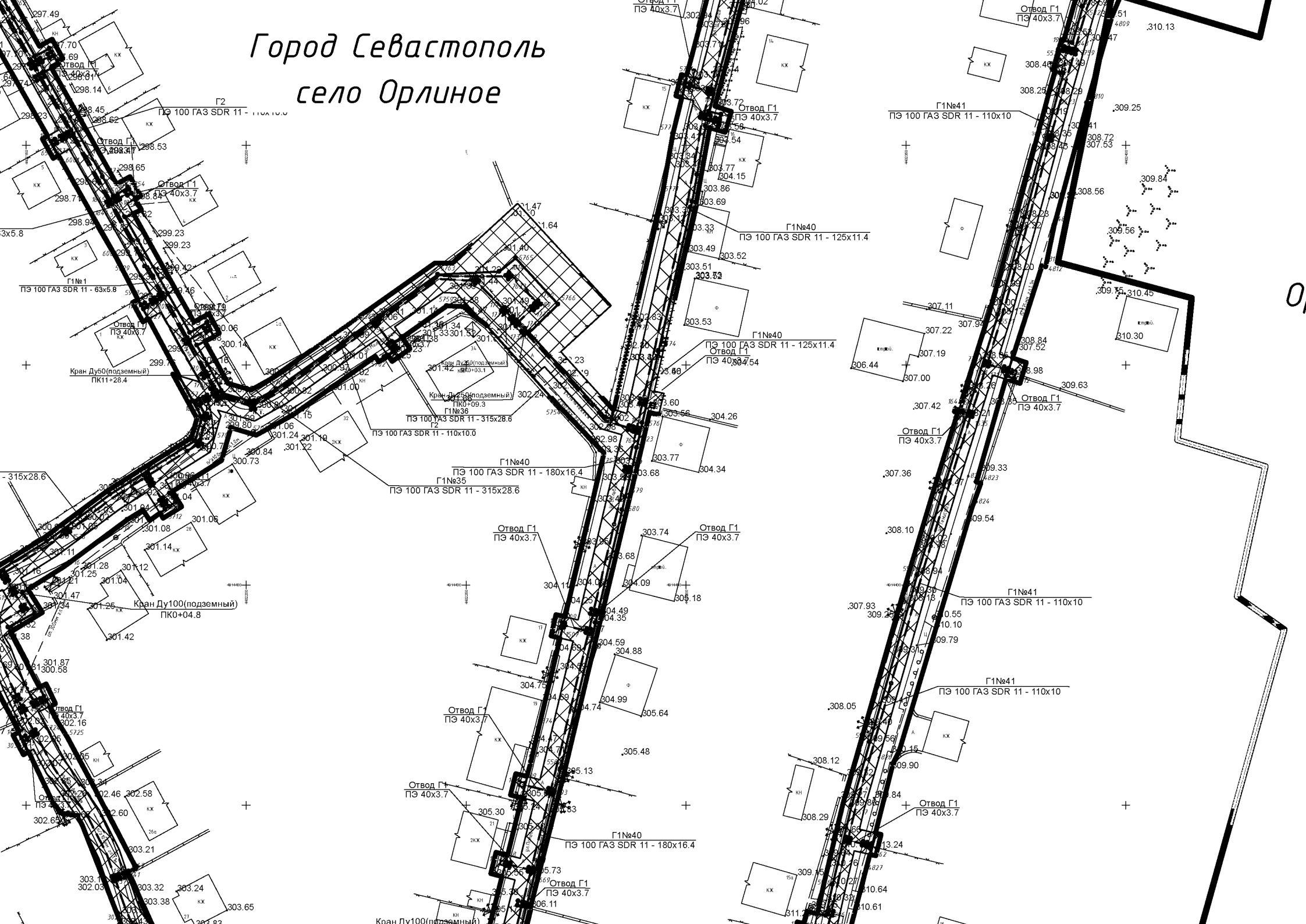
Г1№16  
57x3.5  
Уп. 75-90°51'  
ПК10+82.2  
Уп. 76-90°00'  
ПК10+83.7  
Уп. 78-90°00'  
ПК10+96.7  
Уп. 77-89°22'  
ПК10+95.6

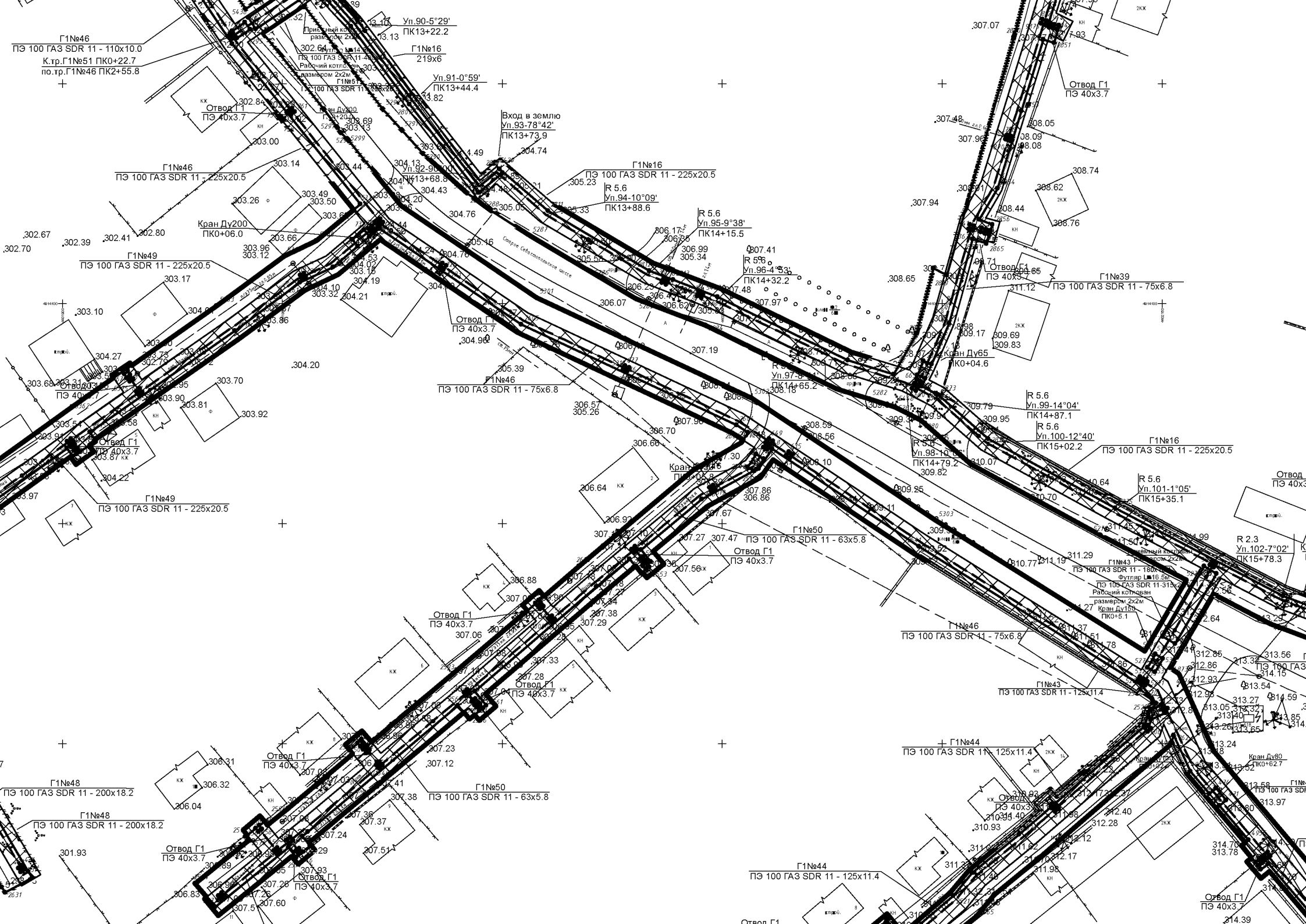
Г1№46  
ПЭ 100 ГАЗ SDR 11 - 90x8.2

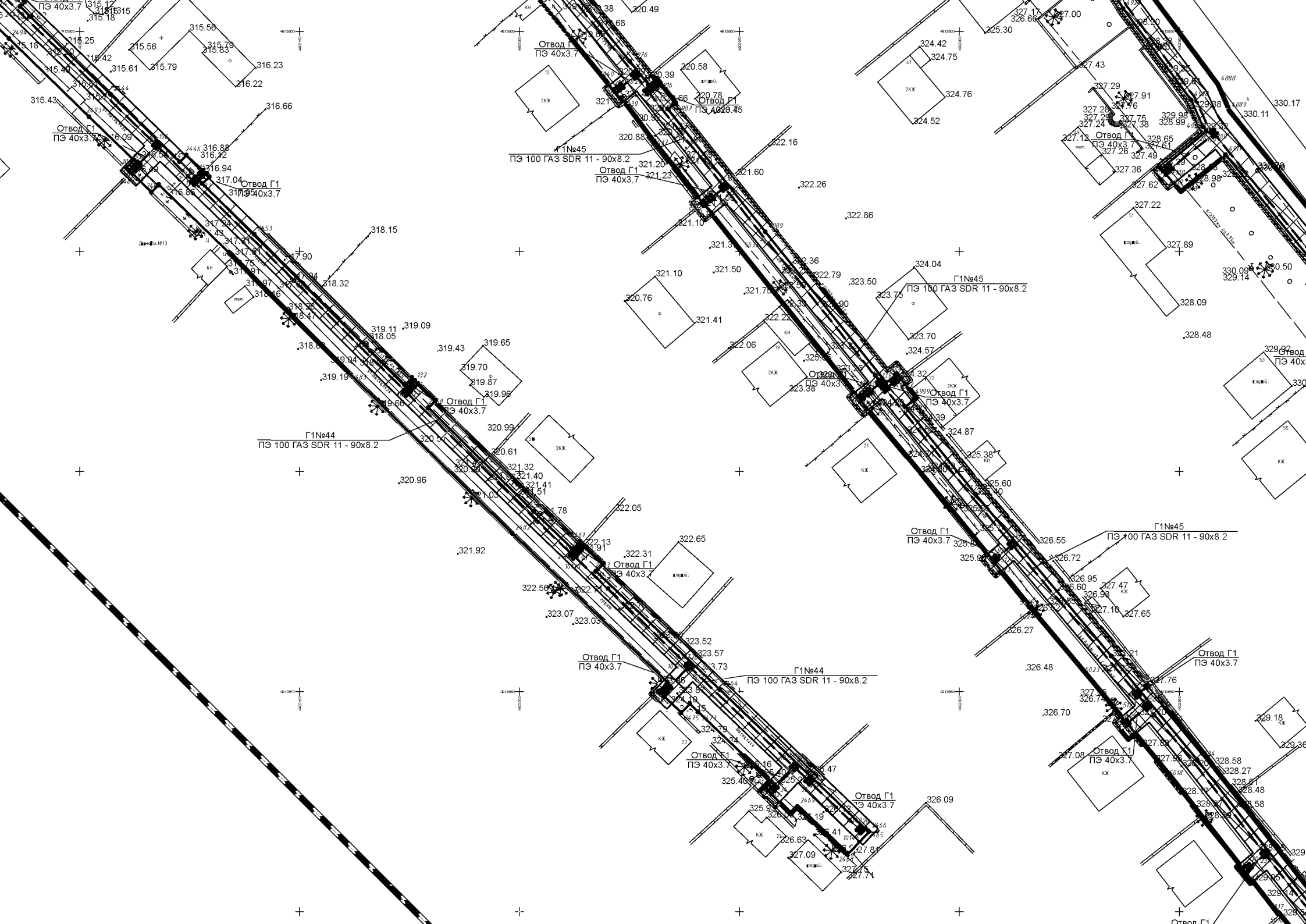
Уп. 79-2°42'  
ПК11+07.1



# Город Севастополь село Орлиное







***ДОКУМЕНТАЦИЯ  
ПО ПЛАНИРОВКЕ ТЕРРИТОРИИ***

***«ГАЗИФИКАЦИЯ СЕЛ БАЙДАРСКОЙ ДОЛИНЫ, СЕЛО ОРЛИНОЕ  
(НИЗКОЕ ДАВЛЕНИЕ)»***

***ПРОЕКТ ПЛАНИРОВКИ ТЕРРИТОРИИ  
ОСНОВНАЯ ЧАСТЬ.  
ПОЛОЖЕНИЕ О РАЗМЕЩЕНИИ ЛИНЕЙНОГО ОБЪЕКТА***

***88ПР-ОК-ППТ-ОЧ-ПЗ***

***Том 2***

***Симферополь  
2018 год***

**ДОКУМЕНТАЦИЯ  
ПО ПЛАНИРОВКЕ ТЕРРИТОРИИ**

**«ГАЗИФИКАЦИЯ СЕЛ БАЙДАРСКОЙ ДОЛИНЫ, СЕЛО ОРЛИНОЕ  
(НИЗКОЕ ДАВЛЕНИЕ)»**

**ПРОЕКТ ПЛАНИРОВКИ ТЕРРИТОРИИ  
ОСНОВНАЯ ЧАСТЬ.  
ПОЛОЖЕНИЕ О РАЗМЕЩЕНИИ ЛИНЕЙНОГО ОБЪЕКТА**

**88ПР-ОК-ППТ-ОЧ-ПЗ**

**Том 2**

<b>Заказчик:</b>	<i>Департамент Архитектуры и градостроительства города Севастополь</i>
<b>Исполнитель:</b>	<i>ООО «КРТ Система»</i>

*Генеральный директор*

*А.В. Сердюков*

*Технический директор*

*Р.С. Левицкий*

*Главный инженер*

*В.А. Аничкин*

*Симферополь  
2018 год*

Проект планировки территории  
«Газификация сел Байдарской долины, село Орлиное (низкое давление)»

**Состав документации**

Номер тома	Обозначение	Наименование	Примечание
		<b>Проект планировки территории</b>	
1	88ПР-ОК-ППТ-ОЧ-ГЧ	Основная часть проекта планировки. Графическая часть	
2	88ПР-ОК-ППТ-ОЧ-ПЗ	Основная часть проекта планировки территории. Положение о размещении линейного объекта	
3	88ПР-ОК-ППТ-МО-ГЧ	Материалы по обоснованию проекта планировки территории. Графическая часть	
4	88ПР-ОК-ППТ-МО-ПЗ	Материалы по обоснованию проекта планировки территории. Пояснительная записка	
		<b>Проект межевания территории</b>	
5	88ПР-ОК-ПМТ-ОЧ-ПЗ	Основная часть проекта межевания территории. Пояснительная записка.	
6	88ПР-ОК-ПМТ-ОЧ-ГЧ	Основная часть проекта межевания территории. Графическая часть. Чертеж межевания территории.	
7	88ПР-ОК-ПМТ-МО-ГЧ	Материалы по обоснованию проекта межевания территории. Графическая часть	

						88ПР-ОК-ППТ-ОЧ					
Изм.	Кол.уч	Лист	№док	Подп.	Дата	Состав проекта		Стадия	Лист	Листов	
Рук.проекта					08.18			П	1	1	
Разработал					08.18			ООО «КРТ Система»			
Проверил					08.18						
Н. контр.					08.18						

### Содержание

№ п/п	Наименование	№ стр.
<b>Проект планировки территории. Основная часть. Положение о размещении линейного объекта</b>		
	Содержание	4
	Введение	5
1.	Основные характеристики и назначение планируемого для размещения линейного объекта	6
2.	Перечень субъектов Российской Федерации, перечень муниципальных районов, городских округов в составе субъектов Российской Федерации, перечень поселений, населенных пунктов, внутригородских территорий городов федерального значения, на территориях которых устанавливаются зоны планируемого размещения линейных объектов	8
3.	Перечень координат характерных точек границ зон планируемого размещения линейного объекта	10
4.	Предельные параметры разрешенного строительства, реконструкции объектов капитального строительства, входящих в состав линейного объекта в границах зон их планируемого размещения	10
5.	Информация о необходимости осуществления мероприятий по защите сохраняемых объектов капитального строительства (здание, строение, сооружение, объекты, строительство которых не завершено), существующих и строящихся на момент подготовки проекта планировки территории, а также объектов капитального строительства, планируемых к строительству в соответствии с ранее утвержденной документацией по планировке территории, от возможного негативного воздействия в связи с размещением линейных объектов	10
6.	Информация о необходимости осуществления мероприятий по сохранению объектов культурного наследия от возможного негативного воздействия в связи с размещением линейных объектов	11
7.	Информация о необходимости осуществления мероприятий по охране окружающей среды	11
8.	Мероприятия по защите территорий от чрезвычайных ситуаций природного и техногенного характера, в том числе по обеспечению пожарной безопасности и гражданской обороне	18
Прил.1	Перечень координат характерных точек границ зон планируемого размещения линейного объекта «Газификация сел Байдарской долины, село Орлиное (низкое давление)»	20
Прил.2	Перечень координат характерных точек границ размещения временных объектов на период строительства объекта «Газификация сел Байдарской долины, село Орлиное (низкое давление)»	173
Прил.3	Распоряжение № 79 от 08.06.2018г. «О разработке документации по планировке территории линейного объекта «Газификация сел Байдарской долины, село Орлиное (низкое давление)»	390

						88ПР-ОК-ППТ-ОЧ-ПЗ			
Изм.	Кол.уч	Лист	№док	Подп.	Дата	Содержание	Стадия	Лист	Листов
Рук.проекта					08.18		П	1	1
Разработал					08.18		ООО «КРТ Система»		
Проверил					08.18				
Н. контр.					08.18				

Проект планировки территории  
«Газификация сел Байдарской долины, село Орлиное (низкое давление)»

**Положение о размещении объектов капитального строительства федерального,  
регионального и местного значения**

**Введение**

Цель разработки проекта планировки территории – обеспечение, совершенствование и развитие газопроводных сетей, транспортировка и распределение природного газа потребителям и населению.

Задачи разработки документации по планировке территории объекта «Газификация сел Байдарской долины, село Орлиное (низкое давление)»:

- обеспечение устойчивого развития территории;
- выделение элементов планировочной структуры;
- установление параметров планируемого развития элементов планировочной структуры, зон планируемого размещения.

Разработка проекта межевания территории в составе документации по планировке территории осуществлялась на основании Распоряжения Департамента архитектуры и градостроительства города Севастополь № 79 от 08.06.2018 г., в соответствии с требованиями действующего Федерального законодательства, а также правовых актов субъекта Российской Федерации – город Севастополь:

- Градостроительный кодекс РФ от 29.12.2004 г. № 190-ФЗ (ред. От 30.12.2012);
- Гражданский кодекс РФ от 30 ноября 1994г.;
- Земельный кодекс РФ от 25.10.2001г. № 136-ФЗ;
- Водный кодекс РФ от 03.06.2006 г. № 74-ФЗ;
- Лесной кодекс РФ от 04.12.2006 г. № 200-ФЗ;
- Федеральный закон от 26.12.1995 г. № 209-ФЗ «О геодезии и картографии»;
- Федеральный закон от 13.07.2015 N 218-ФЗ «О государственной регистрации недвижимости»;
- Федеральный закон от 18 июня 2001 года N 78-ФЗ «О землеустройстве»;
- Постановление Правительства Российской Федерации от 16.02.2008 № 87 «О составе разделов проектной документации и требованиях к их содержанию»;
- Постановление Правительства Российской Федерации от 02.09.2009 г. № 717;
- Постановление Правительства Российской Федерации от 12.05.2017 г. № 564;

						88ПР-ОК-ППТ-ОЧ-ПЗ			
Изм.	Кол.уч	Лист	№док	Подп.	Дата	Основная часть проекта планировки территории. Положение о размещении линейного объекта	Стадия	Лист	Листов
Рук.проекта					08.18		П	1	15
Разработал					08.18		ООО «КРТ Система»		
Проверил					08.18				
Н. контр.					08.18				



Проект планировки территории  
«Газификация сел Байдарской долины, село Орлиное (низкое давление)»

- СП 42.13330.2011 «Градостроительство. Планировка и застройка городских и сельских поселений. Актуализированная редакция СНиП 2.07.01-89\*».
- СНиП 11-04-2003 «Инструкция о порядке разработки, согласования, экспертизы и утверждения градостроительной документации» (в части, не противоречащей Градостроительному кодексу от 29 декабря 2004 г. N 190-ФЗ);
- РДС 30-201-98 «Инструкция о порядке проектирования и установления красных линий в городах и других поселениях Российской Федерации» (в части, не противоречащей действующему законодательству);
- СанПиН 2.2.1/2.1.1.1200-03 «Санитарно-защитные зоны и санитарная классификация предприятий, сооружений и иных объектов»;
- Региональные нормативы градостроительного проектирования города Севастополя.

**1. Основные характеристики и назначение планируемого для размещения линейного объекта**

Планируемый для размещения линейный объект – газопровод среднего давления, площадка ГРПШ-2 с. Орлиное, распределительный уличный газопровод низкого давления.

Проектируемая система транспортирования и распределения газа представляет следующий комплекс сооружений:

- Источник газоснабжения – газопровод низкого давления, на выходе из проектируемого ГРПШ-1 с. Орлиное (выполненного в рамках газификации сел Байдарской долины и ЮБК, 4-я очередь строительства) и проектируемый ГРПШ-2;
- Газопровод среднего давления (0,3МПа) от проектируемого ГРПШ-1 с. Орлиное (выполненного в рамках газификации сел Байдарской долины и ЮБК, 4-я очередь строительства) к проектируемой площадке ГРПШ-2 с. Орлиное;
- Площадка газорегуляторного пункта шкафного типа (ГРПШ-2) в количестве 1 шт., расположенной в с. Орлиное;
- Распределительный уличный газопровод низкого давления от проектируемой площадки ГРПШ в с. Павловка.

Строительство системы газоснабжения предусмотрено в одну очередь.

В комплекс строительства входит:

- Газопровод среднего давления;
- Площадка ГРПШ-2 с. Орлиное в количестве 1шт.;
- Распределительный уличный газопровод низкого давления;

						88ПР-ОК-ППТ-ОЧ-ПЗ	Лист
							2
Изм.	Кол.уч	Лист	№док	Подп.	Дата		



Проект планировки территории  
«Газификация сел Байдарской долины, село Орлиное (низкое давление)»

№ п/п	Наименование	Ед. изм.	Количество
	Ø159x5,0	м	507,3
	Ø108x4,5	м	403,3
	Ø89x4,0	м	558,1
	Ø76x3,5	м	76,0
	Ø57x3,5	м	395,1
7	Длина труб газопровода среднего давления с учетом удлинений и рубленного пикета в т.ч.:	м	1217,6
7.1	Подземный газопровод:	м	1191,1
	ПЭ100 ГАЗ SDR11 110x10,0	м	1191,1
7.2	Надземный газопровод:	м	26,5
	Ø108x4,5	м	26,5
8	Длина труб газопровода низкого давления с учетом удлинений и рубленного пикета в т.ч.:	м	25928,7
8.1	Подземный газопровод:	м	22344,6
	ПЭ100 ГАЗ SDR11 315x28,6	м	848,6
	ПЭ100 ГАЗ SDR11 250x22,7	м	231,5
	ПЭ100 ГАЗ SDR11 225x20,5	м	869,4
	ПЭ100 ГАЗ SDR11 200x18,2	м	448,5
	ПЭ100 ГАЗ SDR11 180x16,4	м	1872,1
	ПЭ100 ГАЗ SDR11 160x14,6	м	553,9
	ПЭ100 ГАЗ SDR11 125x11,4	м	2622,1
	ПЭ100 ГАЗ SDR11 110x10,0	м	2422,2
	ПЭ100 ГАЗ SDR11 90x8,2	м	3239,0
	ПЭ100 ГАЗ SDR11 75x6,8	м	2659,2
	ПЭ100 ГАЗ SDR11 63x5,8	м	3668,3
	ПЭ100 ГАЗ SDR11 40x3,7	м	2909,8
8.2	Надземный газопровод:	м	3584,1
	Ø273x6,0	м	11,7
	Ø219x6,0	м	405,7
	Ø159x5,0	м	605,7
	Ø108x4,5	м	477,3
	Ø89x4,0	м	616,9
	Ø76x3,5	м	132,5
	Ø57x3,5	м	474,3
	Ø38x3,0	м	860,0
9	Технологическое оборудование и технические устройства:		
9.1	Запорная арматура		
	Кран запорный шаровой Ду200 типа LD фланцевый КШ.Ц.Ф. GAS.200.016.П/П.02	шт.	5
	Кран запорный шаровой Ду150 типа LD фланцевый	шт.	10

						88ПР-ОК-ППТ-ОЧ-ПЗ					Лист
											4
Изм.	Кол.уч	Лист	№док	Подп.	Дата						

Проект планировки территории  
«Газификация сел Байдарской долины, село Орлиное (низкое давление)»

№ п/п	Наименование	Ед. изм.	Количество
	КШ.Ц.Ф.GAS.150.016.П/П.02		
	Кран запорный шаровой Ду100 типа LD фланцевый КШ.Ц.Ф.GAS.100.016.П/П.02	шт.	11
	Кран запорный шаровой Ду80 типа LD фланцевый КШ.Ц.Ф.GAS.80.016.П/П.02	шт.	9
	Кран запорный шаровой Ду65 типа LD фланцевый КШ.Ц.Ф.GAS.65.016.П/П.02	шт.	4
	Кран запорный шаровой Ду32 типа LD фланцевый КШ.Ц.Ф.GAS.32.016.П/П.02	шт.	430
	Стальной кран для подземной установки с удлинительным штоком и полиэтиленовыми патрубками Ду250 с редуктором	шт.	4
	Стальной кран для подземной установки с удлинительным штоком и полиэтиленовыми патрубками Ду200	шт.	1
	Стальной кран для подземной установки с удлинительным штоком и полиэтиленовыми патрубками Ду100	шт.	6
	Стальной кран для подземной установки с удлинительным штоком и полиэтиленовыми патрубками Ду80	шт.	1
	Стальной кран для подземной установки с удлинительным штоком и полиэтиленовыми патрубками Ду65	шт.	6
	Стальной кран для подземной установки с удлинительным штоком и полиэтиленовыми патрубками Ду50	шт.	11
9.2	Футляр ПЭ100 ГАЗ SDR11 400x36,3	м	28,0
	Футляр ПЭ100 ГАЗ SDR11 315x28,6	м	45,5
10	Площадка ГРПШ-2 Орлиное		
10.1	Газорегуляторный пункт ЭТС-ГРПШ-MBN/65x100-V/50-2У1-ОГ производства ООО ГК «Лекс» с регуляторами Tartarini MBN/65x100 со встроенным пилотом ПЗК OS/66	шт.	1
10.2	Кран запорный шаровой Ду250 типа LD фланцевый КШ.Ц.Ф.250.016.П/П.02	шт.	1
10.3	Кран запорный шаровой Ду100 типа LD фланцевый КШ.Ц.Ф.100.016.П/П.02	шт.	1
11	Продолжительность строительства	мес.	10,0

							88ПР-ОК-ППТ-ОЧ-ПЗ				Лист
											5
Изм.	Кол.уч	Лист	№док	Подп.	Дата						

Проект планировки территории  
«Газификация сел Байдарской долины, село Орлиное (низкое давление)»

**2. Перечень субъектов Российской Федерации, перечень муниципальных районов, городских округов в составе субъектов Российской Федерации, перечень поселений, населенных пунктов, внутригородских территорий городов федерального значения, на территориях которых устанавливаются зоны планируемого размещения линейных объектов**

В административном отношении объект проектирования располагается на землях с.Орлиное, Орлиновский муниципальный округ, г. Севастополь, РФ.

Началом трассы газопровода среднего давления является подключение к проектируемому ГРПШ-1 с. Орлиное (выполненного в рамках газификации сел Байдарской долины и ЮБК, 4-я очередь строительства) к проектируемой площадке ГРПШ-2 с.Орлиное. От места подключения запроектирован газопровод среднего давления проложенный к проектируемому ГРПШ-2 с.Орлиное. На своем маршруте проектируемая трасса пересекает существующие уличные проезды с усовершенствованным покрытием, ручей, водопровод, кабель связи, линии электропередач. Конец трассы газопровода среднего давления - выход газопровода из земли на проектируемой площадке ГРПШ-2 с. Орлиное.

**3. Перечень координат характерных точек границ зон планируемого размещения линейного объекта**

Ведомость координат характерных точек границ зоны планируемого размещения линейного объекта «Газификация сел Байдарской долины, село Орлиное (низкое давление)» представлена в Приложении 1.

Ведомость координат характерных точек границ зоны планируемого размещения временных объектов на период строительства линейного объекта «Газификация сел Байдарской долины, село Орлиное (низкое давление)» представлена в Приложении 2.

**4. Предельные параметры разрешенного строительства, реконструкции объектов капитального строительства, входящих в состав линейного объекта в границах зон их планируемого размещения**

В соответствии с п. 4 ст. 36 Градостроительного кодекса Российской Федерации действие градостроительного регламента не распространяется на земельные участки в границах территорий общего пользования, а также на земельные участки, предназначенные для размещения линейных объектов и (или) занятые линейными объектами.

Правила землепользования и застройки Орлиновского муниципального округа отсутствуют.

**5. Информация о необходимости осуществления мероприятий по защите сохраняемых объектов капитального строительства (здание, строение, сооружение,**

						88ПР-ОК-ППТ-ОЧ-ПЗ	Лист
Изм.	Кол.уч	Лист	№док	Подп.	Дата		6

Проект планировки территории  
«Газификация сел Байдарской долины, село Орлиное (низкое давление)»

**объекты, строительство которых не завершено), существующих и строящихся на момент подготовки проекта планировки территории, а также объектов капитального строительства, планируемых к строительству в соответствии с ранее утвержденной документацией по планировке территории, от возможного негативного воздействия в связи с размещением линейных объектов**

Проектом не предусмотрен демонтаж существующих зданий и сооружений с изъятием занимаемых земельных участков третьими лицами.

**6. Информация о необходимости осуществления мероприятий по сохранению объектов культурного наследия от возможного негативного воздействия в связи с размещением линейных объектов**

Объекты культурного наследия в границах зоны планируемого размещения линейного объекта отсутствуют.

В соответствии с пунктом 11 статьи 36 Федерального закона от 25.06.2002 № 73-ФЗ «Об объектах культурного наследия (памятниках истории и культуры) народов Российской Федерации» в случае обнаружения в результате проведения изыскательских, проектных, земляных, строительных, мелиоративных, хозяйственных работ археологических предметов, в том числе в культурном слое в земле, содержащем следы существования человека, время возникновения которых превышает сто лет, необходимо организовать их обязательную передачу физическими и (или) юридическими лицами, осуществляющими указанные работы, государству. В случае обнаружения в ходе проведения изыскательских, проектных, земляных, строительных, мелиоративных, хозяйственных и иных работ на объекте, обладающего признаками объекта культурного наследия, в том числе объекта археологического наследия, в соответствии с пунктом 4 статьи 36 Федерального закон 25.06.2002 № 73-ФЗ, заказчик указанных работ, технический заказчик (застройщик) объекта капитального строительства, лицо, проводящее указанные работы, обязаны незамедлительно приостановить указанные работы и в течение трех дней со дня обнаружения такого объекта направить в региональный орган охраны объектов культурного наследия письменное заявление об обнаруженном объекте культурного наследия.

**7. Информация о необходимости осуществления мероприятий по охране окружающей среды**

В административном отношении объект проектирования располагается на землях Орлиновского муниципального округа, в границах населенного пункта - село Орлиное. Объект затрагивает хозяйственно-селитебную и рекреационную зону заказника «Байдарский».

						88ПР-ОК-ППТ-ОЧ-ПЗ	Лист
Изм.	Кол.уч	Лист	№док	Подп.	Дата		7

Проект планировки территории  
«Газификация сел Байдарской долины, село Орлиное (низкое давление)»

Воздействия на растительный и животный мир могут быть прямыми (механические повреждения, уничтожение, отравление производственными отходами, отработавшими газами транспортных средств или строительных машин, влияние шума и др.) или косвенными, которые обусловлены изменением среды обитания.

Большая часть территории по трассе газопровода освоена и представлена уличной территорией населенного пункта.

Мероприятия по предотвращению загрязнения окружающей природной среды носят профилактический характер и заложены в конструктивных и технологических решениях при проектировании данного объекта:

- предусмотрена установка отключающей арматуры для возможности отключения отдельных участков газопровода для обеспечения локализации и ликвидации аварий, проведения ремонтных и аварийно-восстановительных работ;

- обозначение опознавательными знаками всех характерных точек газопровода (места поворота, тройники);

- предусмотрена установка контрольных трубок;

- для защиты от механических повреждений контрольных трубок предусмотрены коверы, которые устанавливаются на бетонные железобетонные подушки, располагаемые на основании, обеспечивающем их устойчивость;

- в местах пересечения с автомобильными дорогами проектируемый газопровод проложен в футляре;

- сварные соединения подлежат визуальному и измерительному контролю в целях выявления наружных дефектов всех видов, а также отклонений по геометрическим размерам и взаимному расположению элементов и др.

- для предупреждения и своевременной ликвидации утечек предусмотрен систематический контроль герметичности арматуры, сальниковых уплотнений, сварных и фланцевых соединений, трубопровода.

Охрана земель включает в себя разработку и осуществление мероприятий, направленных на снижение площади и количества участков земли, в пределах которых будет нарушен почвенно-растительный слой.

При выполнении всех строительно-монтажных работ необходимым условием является строгое соблюдение требований охраны окружающей среды, сохранение ее устойчивого экологического равновесия и выполнение условий землепользования, установленных законодательством по охране природы.

						88ПР-ОК-ППТ-ОЧ-ПЗ	Лист
							8
Изм.	Кол.уч	Лист	№док	Подп.	Дата		

Проект планировки территории  
«Газификация сел Байдарской долины, село Орлиное (низкое давление)»

Основным мероприятием по охране земельных ресурсов является производство работ по снятию и восстановлению плодородного слоя в пределах строительной полосы.

Также важным мероприятием является предотвращение загрязнения грунтов строительными отходами и отходами производства.

В процессе строительства осуществляется воздействие на воздушную среду.

Воздействие на климат и микроклимат при выполнении строительно-монтажных работ и эксплуатации не происходит.

Кроме разнообразного материального воздействия на окружающую среду (загрязнения атмосферного воздуха, почвы, водных объектов), строительство проектируемого объекта неизбежно связана с воздействиями на окружающую среду, в том числе и на человека, которое оказывают шум и вибрация, сопровождающие работу основного оборудования.

Шумовое воздействие объектов определяется шумом при работе машин и механизмов, а также работой оборудования, уровень загрязнений от работы которого не превышает нормативных значений за границей территории.

При проведении работ по реализации проекта необходимо неукоснительно соблюдать мероприятия по сохранению окружающей природной среды:

- для исключения загрязнения территории отходами производства необходимо выполнять своевременную уборку мусора и отходов;
- оснастить рабочие места и строительные площадки инвентарными контейнерами для бытовых и строительных отходов;
- строительные работы выполнять исправными машинами и механизмами;
- ремонт, мойка и обслуживание техники на строительной площадке - исключаются;
- выполнять складирование строительных материалов на отведенной площад-ке. Материалы, имеющие класс опасности 4 и выше складировать в служебных помещениях строительных вагончиков;
- при проведении строительных работ все химические реагенты и сыпучие материалы, вредные для окружающей среды, должны храниться в герметичной таре;
- хозяйственно-бытовые стоки и стоки с временной строительно-монтажной площадки, во время строительства, необходимо собирать в выгребную емкость и вывозить спецтранспортом на очистные сооружения;
- при заправке техники и использовании жидких лакокрасочных и изоляционных материалов необходимо применять защитные поддоны, исключаящие пролив;

						88ПР-ОК-ППТ-ОЧ-ПЗ	Лист
							9
Изм.	Кол.уч.	Лист	№док	Подп.	Дата		



Проект планировки территории  
**«Газификация сел Байдарской долины, село Орлиное (низкое давление)»**

□ по окончанию строительного-монтажных работ все отходы подлежат вывозу на полигон ТБО.

При производстве работ необходимо соблюдать требования Закона Российской Федерации «Об охране окружающей среды» №7-ФЗ, Федерального Закона «Об отходах производства и потребления» №89-ФЗ, СНиП 12-03-2001, СНиП 12-04-2002.

В качестве мероприятий по сбору, использованию, обезвреживанию, транспортировке и размещению отходов необходимо на образованные в ходе реализации проекта отходы оформить документацию согласно Федеральному закону от №89-ФЗ «Об отходах производства и потребления»

В ходе проведения работ по реализации проекта необходимо организовать места накопления отходов в соответствии с СанПиН 2.1.7.1322-03 «Гигиенические требования к размещению и обезвреживанию отходов производства и потребления».

Передача отходов, образованных в ходе реализации строительства объекта, должна осуществляться предприятиям, которые осуществляют деятельность по сбору, транспортированию, обработке, утилизации, обезвреживанию, размещению отходов I - IV классов опасности на основании лицензии, в соответствии с требованиями статьи 9, 12 Федерального закона от №89-ФЗ «Об отходах производства и потребления», а также статьи 12 Федерального закона от 04.05.2011 № 99-ФЗ «О лицензировании отдельных видов деятельности».

На территории города Севастополя действует один Полигон Твердых бытовых отходов, расположенный в Первомайской балке города Севастополя (далее — Полигон). На Полигон возможен вывоз и размещение твердых коммунальных отходов (далее - ТКО) IV, V классов опасности, а также, в соответствии с техническими условиями, осуществляется послойная пересыпка ТКО инертными материалами в виде грунтов и строительных отходов мелкой фракции V класса опасности.

Как следствие, строительные отходы (мелкой фракции) и ТКО, образующиеся в период строительства, вывозятся на ближайший действующий Полигон, который эксплуатирует ООО «Благоустройство города «Севастополь» (299011, г. Севастополь, ул Ленина, 70)».

В качестве мероприятий по предотвращению и (или) снижению возможного негативного воздействия намечаемой хозяйственной деятельности на окружающую среду и рациональному использованию природных ресурсов на период строительства и эксплуатацию объектов капитального строительства, необходимо при проведении работ по газификации получить разрешение для строящихся, вводимых в эксплуатацию новых и (или)

						88ПР-ОК-ППТ-ОЧ-ПЗ	Лист
Изм.	Кол.уч	Лист	№док	Подп.	Дата		10

Проект планировки территории  
**«Газификация сел Байдарской долины, село Орлиное (низкое давление)»**

реконструируемых объектов в соответствии с Положением о нормативах выбросов вредных (загрязняющих) веществ в атмосферный воздух и вредных физических воздействий на него, утвержденным постановлением Правительства Российской Федерации от 02.03.2000 №183».

В соответствии с п. 28.13.2 Правил благоустройства территории города Севастополя, утвержденных постановлением Правительства Севастополя от 03.11.2017 №844—ПП «Об утверждении правил благоустройства территории города Севастополя», согласно Приложениям С и В к Российскому национальному стандарту добровольной лесной сертификации по схеме Лесного попечительного совета (далее - ЛПС), версии 5 (документ одобрен Координационным советом национальной инициативы ЛПС 25.12.2007, аккредитован FSC International в 2008 году), во исполнение постановлений Правительства Российской Федерации от 19.01.2006 № 20, от 05.03.2007 № 145, от 16.02.2008 № 87 на предпроектной стадии работ проведены, в том числе, инженерно – экологические изыскания, а на стадии проекта – раздел «Охрана окружающей среды» (далее - ООС). В указанных материалах произведен комплекс работ по инвентаризации зеленых насаждений в том числе с целью выявления редких и находящихся под угрозой исчезновения видов растений, животных и грибов, в том числе занесенных в Красную книгу Российской Федерации и красные книги субъектов Российской Федерации, сборке доступной информации о ключевых биотопах: местообитаниях редких и находящихся под угрозой исчезновения видов растений, грибов и беспозвоночных животных, а также участках, имеющих особое значение для осуществления жизненных циклов (размножения, выращивания молодняка, нагула, отдыха, миграции и других) позвоночных животных, присутствующих на сертифицируемой территории. По итогам работ составлены дендрологические ведомости насаждений

В дальнейшем, все перечисленные материалы будут предоставлены в Севприроднадзор - орган в области охраны и использования объектов животного мира, по мониторингу, учету и ведению кадастра объектов животного мира, включая объекты, занесенные в Красную книгу Российской Федерации в соответствии со ст. 6 Федерального закона от 24.04.1995 № 52 «О животном мире» (письмо Заместителя министра Министерства природных ресурсов и экологии Российской Федерации (Минприроды России) М.К.Керимова от 21.12.2017 № 05-12-32/35995), для проведения экологической экспертизы проекта.

Кроме того, при проектировании и эксплуатации трубопроводов необходимо учитывать требования ст. 28 Федерального закона от 24.04.1995 № 52-ФЗ «О животном мире» и постановления Правительства Российской Федерации от 13.08.1996 № 997 «Об

						88ПР-ОК-ППТ-ОЧ-ПЗ	Лист
Изм.	Кол.уч	Лист	№док	Подп.	Дата		11

Проект планировки территории  
**«Газификация сел Байдарской долины, село Орлиное (низкое давление)»**

утверждении требований по предотвращению гибели объектов животного мира при осуществлении производственных процессов»

В качестве мероприятий по рекультивации земель, нарушенных в результате проведения работ, связанных с нарушением почвенного покрова, необходимо предусмотреть следующие процедуры:

в соответствии с пунктом 5 Основных положений о рекультивации земель, снятии, сохранении и рациональном использовании плодородного слоя почвы, утвержденных приказом Минприроды России № 525 и Роскомзема №67 от 22.12.1995 (далее — Основные положения), рекультивации подлежат земли, нарушенные, в том числе, при прокладке трубопроводов, проведении строительных, мелиоративных, лесозаготовительных, геолого-разведочных, испытательных, эксплуатационных, проектно-изыскательских и иных работ, связанных с нарушением почвенного покрова;

в соответствии с пунктом 6 Основных положений условия приведения нарушенных земель в состояние, пригодное для последующего использования, а также порядок снятия, хранения и дальнейшего применения плодородного слоя почвы, устанавливаются органами, предоставляющими земельные участки в пользование и дающими разрешение на проведение работ, связанных с нарушением почвенного покрова, на основе проектов рекультивации;

разработка проектов рекультивации осуществляется на основе действующих экологических, санитарно-гигиенических, строительных, водохозяйственных, лесохозяйственных и других нормативов и стандартов с учетом региональных природно-климатических условий и месторасположения нарушенного участка;

на территории города Севастополя оформление вышеуказанного разрешения осуществляет Департамент сельского хозяйства города Севастополя в соответствии с Порядком выдачи разрешений на проведение внутрихозяйственных работ, связанных с нарушением почвенного покрова, а также аннулирования данных решений, утвержденным постановлением Правительства Севастополя от 26.10.2017 № 800-ПП.».

Газопровод по настоящему титулу будет проходить через территорию государственного природного ландшафтного заказника регионального значения «Байдарский». Сведения о заказнике «Байдарский» внесены 30.03.2017 г. в Единый государственный реестр недвижимости и представлены в таблице ниже. Информация о границах заказников представлена на Публичной кадастровой карте Российской Федерации.

Вид (наименование объекта по документу)	Реестровый	Дата внесения
---	------------	---------------

							88ПР-ОК-ППТ-ОЧ-ПЗ	Лист
Изм.	Кол.уч	Лист	№док	Подп.	Дата			12

Проект планировки территории  
«Газификация сел Байдарской долины, село Орлиное (низкое давление)»

	номер	в ЕГРН
1. Государственный природный ландшафтный заказник регионального значения «Байдарский»:		
- зона строго ограниченного пользования	91.01.2.226	30.03.2017
- хозяйственно-селитебная зона	91.01.2.227	30.03.2017
- рекреационная зона	91.01.2.228	30.03.2017

На основании вышеизложенного, учитывая, что объект расположен в границах особо охраняемых природных территорий регионального значения города Севастополя, проектная документация по указанному объекту подлежит государственной экологической экспертизе.

Статьями 11 Федерального закона от 23.11.1995 № 174-ФЗ «Об экологической экспертизе» определены объекты государственной экологической экспертизы федерального уровня.

Согласно требованиям статьи 11 Закона, проектная документация особо опасных, технически сложных и уникальных объектов, объектов обороны и безопасности, строительство, реконструкцию которых предполагается осуществлять на землях особо охраняемых природных территорий регионального и местного значения подлежит государственной экологической экспертизе федерального уровня.

Статьей 48.1 Градостроительного кодекса Российской Федерации от 29.12.2004 № 190-ФЗ, а также Приложением 2 к Федеральному закону от 21.07.1997 № 116-ФЗ «О промышленной безопасности опасных производственных объектов» определены критерии отнесения объектов к особо опасным и технически сложным объектам.

На основании вышеуказанного законодательства объект газификации подлежит государственной экологической экспертизе федерального уровня.

Согласно пункту 4.9 приказа Федеральной службы по надзору в сфере природопользования от 16.11.2016 № 724 «Об утверждении Положения о Межрегиональном управлении Федеральной службы по надзору в сфере природопользования по Республике Крым и городу Севастополю», Межрегиональное управление, по поручению центрального аппарата Росприроднадзора, организует и проводит в порядке, установленном законодательством Российской Федерации государственную экологическую экспертизу федерального уровня. Межрегиональное управление находится по адресу: 295022, г. Симферополь, ул. Кечкеметская, 198.

Газопровод по настоящему титулу: «Газификация сел Байдарской долины, село Колхозное (среднее давление)» попадает в водоохранную зону и прибрежную защитную полосу р. Узунджа.

							88ПР-ОК-ППТ-ОЧ-ПЗ		Лист
									13
Изм.	Кол.уч	Лист	№док	Подп.	Дата				

Проект планировки территории  
**«Газификация сел Байдарской долины, село Орлиное (низкое давление)»**

Приказом Севприроднадзора от 10.02.2016 № 20 «Об установлении границ водоохранных зон и границ прибрежных защитных полос р. Кача, р. Бельбек, р. Черная (с притоками Узунжа, Боса, Бага Нижняя, Бага Верхняя, Уркуста, Ай-Тодорка, Сухая речка, Байдарка, Уппа) в границах города федерального значения Севастополя» установлены границы водоохранных зон и прибрежных защитных полос реки Черная с ее притоками.

Ширина водоохранной зоны реки Черная - 100 м, прибрежной защитной полосы - 50 м. Ширина водоохранной зоны рек: Байдарка, Узунжа, Боса, Бага Нижняя, Уркуста, Ай-Тодорка, Сухая, Уппа - 100 м, прибрежной защитной полосы — 50 м.

В границах водоохранных зон и прибрежных защитных полос действуют ограничения в соответствии со статьей 65 Водного кодекса Российской Федерации.

Кроме этого проектируемый газопровод попадает в границы 2, 3 поясов зоны санитарной охраны Чернореченского водохранилища. Приказом Севприроднадзора от 14.08.2017 № 190-р утверждены зоны санитарной охраны 1, 2, 3 пояса поверхностного источника водоснабжения - Чернореченского водохранилища, предназначенного для хозяйственно-питьевого водоснабжения.

Таким образом, на данных территориях необходимо соблюдать требования законодательства Российской Федерации в области охраны окружающей среды, в том числе, Водного кодекса Российской Федерации от 03.06.2006 № 74-ФЗ, постановления Главного государственного санитарного врача РФ от 14.03.2002 № 10 «О введении в действие Санитарных правил и норм «Зоны санитарной охраны источников водоснабжения и водопроводов питьевого назначения. СанПиН 2.1.4.1110-02».

**8. Мероприятия по защите территорий от чрезвычайных ситуаций природного и техногенного характера, в том числе по обеспечению пожарной безопасности и гражданской обороне**

На участке изысканий из опасных геологических процессов, которые представляют угрозу безопасности при строительстве и эксплуатации проектируемых объектов, выделяется потенциальное подтопление, локальный оползневой процесс и повышенная сейсмичность.

В соответствии с картой ОСР-2015 - А Крымского полуострова сейсмичность района изысканий - 8 баллов.

В данном проекте отсутствуют объекты, требующие системы противопожарной защиты (автоматических систем пожаротушения, пожарной сигнализации, оповещения и управления эвакуацией людей при пожаре, внутреннего противопожарного водопровода, противодымной защиты).

						88ПР-ОК-ППТ-ОЧ-ПЗ	Лист
Изм.	Кол.уч	Лист	№док	Подп.	Дата		14

Проект планировки территории  
**«Газификация сел Байдарской долины, село Орлиное (низкое давление)»**

---

Согласно техническим требованиям для разработки ИТМ ГОЧС проектируемый объект некатегорирован.

Место расположения объекта – село Орлиное, Орлиновский муниципальный округ г. Севастополь, Российская Федерация.

Территория села не относится к группе по гражданской обороне.

В соответствии с исходными данными и техническими требованиями для разработки ИТМ ГОЧС, выданными Главным управлением МЧС России по Республике Крым, вблизи проектируемого объекта не располагаются объекты, отнесенные к категориям по гражданской обороне.

Объекты производственного назначения, транспортные коммуникации и линейные объекты, аварии на которых могут привести к возникновению чрезвычайной ситуации техногенного характера на проектируемом объекте отсутствуют.

						88ПР-ОК-ППТ-ОЧ-ПЗ	Лист
Изм.	Кол.уч	Лист	№док	Подп.	Дата		15

**Перечень координат характерных точек границ  
зон планируемого размещения линейного объекта  
«Газификация сел Байдарской долины, село Орлиное (низкое давление)»**

№ контура	№ точки	Система координат СК-63	
		X	Y
1	1	4913561,41	4402411,36
1	2	4913560,81	4402410,55
1	3	4913561,61	4402409,96
1	4	4913562,21	4402410,76
2	5	4913566,80	4402413,90
2	6	4913566,15	4402413,14
2	7	4913566,91	4402412,49
2	8	4913567,56	4402413,26
3	9	4913599,46	4402380,86
3	10	4913598,86	4402380,06
3	11	4913599,66	4402379,46
3	12	4913600,26	4402380,26
4	13	4913601,52	4402383,54
4	14	4913600,92	4402382,74
4	15	4913601,72	4402382,14
4	16	4913602,32	4402382,94
5	17	4913609,89	4402366,53
5	18	4913609,27	4402365,75
5	19	4913610,06	4402365,13
5	20	4913610,67	4402365,92
6	21	4913612,96	4402370,24
6	22	4913612,35	4402369,45
6	23	4913613,14	4402368,83
6	24	4913613,75	4402369,62
7	25	4913618,47	4402278,22
7	26	4913617,76	4402277,52
7	27	4913618,47	4402276,81
7	28	4913619,18	4402277,51
8	29	4913627,41	4402258,09
8	30	4913626,70	4402257,39
8	31	4913627,40	4402256,68
8	32	4913628,11	4402257,38
8	33	4913628,82	4402258,08
8	34	4913628,12	4402258,79
9	35	4913629,57	4402266,63
9	36	4913628,86	4402265,93
9	37	4913629,56	4402265,22
9	38	4913630,27	4402265,92
10	39	4913630,79	4402267,80
10	40	4913630,08	4402267,10
10	41	4913630,79	4402266,39
10	42	4913631,50	4402267,09

№ контура	№ точки	Система координат СК-63	
		X	Y
11	43	4913632,79	4402263,25
11	44	4913632,08	4402262,54
11	45	4913632,78	4402261,83
11	46	4913633,49	4402262,54
12	47	4913638,39	4402465,94
12	48	4913637,78	4402465,15
12	49	4913638,57	4402464,53
12	50	4913639,18	4402465,32
13	51	4913642,61	4402338,80
13	52	4913641,99	4402338,01
13	53	4913642,78	4402337,39
13	54	4913643,40	4402338,18
14	55	4913646,49	4402343,49
14	56	4913645,87	4402342,70
14	57	4913646,66	4402342,08
14	58	4913647,27	4402342,87
15	59	4913649,24	4402341,16
15	60	4913648,62	4402340,37
15	61	4913649,41	4402339,76
15	62	4913650,03	4402340,55
16	63	4913649,56	4402233,41
16	64	4913648,84	4402232,70
16	65	4913649,55	4402231,99
16	66	4913650,26	4402232,70
17	67	4913650,77	4402234,52
17	68	4913650,06	4402233,82
17	69	4913650,77	4402233,11
17	70	4913651,48	4402233,81
18	71	4913651,18	4402343,52
18	72	4913650,57	4402342,74
18	73	4913651,36	4402342,12
18	74	4913651,97	4402342,91
19	75	4913655,73	4402239,25
19	76	4913655,02	4402238,54
19	77	4913655,73	4402237,83
19	78	4913656,44	4402238,54
20	79	4913656,72	4402439,44
20	80	4913656,11	4402438,65
20	81	4913656,90	4402438,03
20	82	4913657,51	4402438,82
20	83	4913658,13	4402439,61
20	84	4913657,34	4402440,22
21	85	4913662,95	4402447,73
21	86	4913662,33	4402446,94
21	87	4913663,12	4402446,33
21	88	4913663,74	4402447,12
22	89	4913680,00	4402308,82



№ контура	№ точки	Система координат СК-63	
		X	Y
22	90	4913679,37	4402308,04
22	91	4913680,14	4402307,41
22	92	4913680,77	4402308,18
23	93	4913680,86	4402213,02
23	94	4913680,14	4402212,32
23	95	4913680,85	4402211,61
23	96	4913681,56	4402212,31
24	97	4913682,06	4402214,17
24	98	4913681,35	4402213,47
24	99	4913682,05	4402212,76
24	100	4913682,76	4402213,46
25	101	4913682,83	4402214,91
25	102	4913682,12	4402214,21
25	103	4913682,83	4402213,50
25	104	4913683,54	4402214,20
26	105	4913683,28	4402312,74
26	106	4913682,66	4402311,95
26	107	4913683,45	4402311,34
26	108	4913684,07	4402312,12
27	109	4913716,55	4402278,44
27	110	4913715,94	4402277,65
27	111	4913716,73	4402277,04
27	112	4913717,34	4402277,83
28	113	4913717,95	4402175,05
28	114	4913717,24	4402174,35
28	115	4913717,94	4402173,64
28	116	4913718,65	4402174,34
29	117	4913717,88	4402280,10
29	118	4913717,27	4402279,31
29	119	4913718,05	4402278,70
29	120	4913718,67	4402279,49
30	121	4913718,71	4402283,92
30	122	4913718,09	4402283,14
30	123	4913718,88	4402282,52
30	124	4913719,50	4402283,31
31	125	4913719,14	4402176,18
31	126	4913718,43	4402175,47
31	127	4913719,13	4402174,76
31	128	4913719,84	4402175,47
32	129	4913719,96	4402176,98
32	130	4913719,25	4402176,27
32	131	4913719,95	4402175,56
32	132	4913720,66	4402176,26
33	133	4913720,07	4402282,83
33	134	4913719,46	4402282,04
33	135	4913720,24	4402281,43
33	136	4913720,86	4402282,22

№ контура	№ точки	Система координат СК-63	
		X	Y
34	137	4913720,40	4402286,03
34	138	4913719,78	4402285,24
34	139	4913720,57	4402284,62
34	140	4913721,19	4402285,41
34	141	4913721,80	4402286,20
34	142	4913721,01	4402286,82
35	143	4913723,83	4402385,55
35	144	4913723,22	4402384,76
35	145	4913722,59	4402383,98
35	146	4913723,38	4402383,36
35	147	4913724,00	4402384,14
35	148	4913723,40	4402384,61
35	149	4913724,00	4402384,15
35	150	4913724,62	4402384,93
36	151	4913731,44	4402395,36
36	152	4913730,83	4402394,57
36	153	4913731,61	4402393,96
36	154	4913732,23	4402394,75
37	155	4913760,71	4402242,58
37	156	4913760,10	4402241,79
37	157	4913760,89	4402241,18
37	158	4913761,50	4402241,97
38	159	4913762,06	4402244,25
38	160	4913761,44	4402243,46
38	161	4913762,23	4402242,85
38	162	4913762,85	4402243,64
39	163	4913764,46	4402247,23
39	164	4913763,84	4402246,44
39	165	4913764,63	4402245,82
39	166	4913765,25	4402246,61
40	167	4913765,81	4402126,78
40	168	4913765,10	4402126,08
40	169	4913765,81	4402125,37
40	170	4913766,52	4402126,07
41	171	4913766,96	4402127,97
41	172	4913766,25	4402127,26
41	173	4913766,95	4402126,55
41	174	4913767,67	4402127,26
42	175	4913767,85	4402128,85
42	176	4913767,14	4402128,14
42	177	4913767,84	4402127,43
42	178	4913768,55	4402128,14
43	179	4913768,43	4402112,75
43	180	4913767,72	4402112,04
43	181	4913768,43	4402111,33
43	182	4913769,14	4402112,04
44	183	4913768,11	4402347,87

№ контура	№ точки	Система координат СК-63	
		X	Y
44	184	4913767,46	4402347,11
44	185	4913768,22	4402346,46
44	186	4913768,87	4402347,22
44	187	4913769,52	4402347,98
44	188	4913768,76	4402348,63
45	189	4913769,63	4402113,91
45	190	4913768,92	4402113,21
45	191	4913769,63	4402112,50
45	192	4913770,34	4402113,20
46	193	4913774,11	4402118,24
46	194	4913773,40	4402117,53
46	195	4913774,10	4402116,82
46	196	4913774,81	4402117,52
47	197	4913776,76	4402358,62
47	198	4913776,14	4402357,83
47	199	4913776,93	4402357,22
47	200	4913777,55	4402358,01
48	201	4913786,35	4402229,93
48	202	4913785,74	4402229,15
48	203	4913786,52	4402228,53
48	204	4913787,14	4402229,32
49	205	4913786,60	4402222,88
49	206	4913785,99	4402222,10
49	207	4913786,78	4402221,48
49	208	4913787,39	4402222,27
49	209	4913788,01	4402223,06
49	210	4913787,22	4402223,67
50	211	4913787,50	4402231,38
50	212	4913786,88	4402230,59
50	213	4913787,67	4402229,97
50	214	4913788,29	4402230,76
50	215	4913788,90	4402231,55
50	216	4913788,11	4402232,17
51	217	4913789,93	4402227,09
51	218	4913789,32	4402226,30
51	219	4913790,11	4402225,68
51	220	4913790,72	4402226,47
52	221	4913808,97	4402082,42
52	222	4913808,26	4402081,71
52	223	4913808,96	4402081,00
52	224	4913809,67	4402081,71
53	225	4913810,34	4402083,76
53	226	4913809,63	4402083,05
53	227	4913810,34	4402082,34
53	228	4913811,05	4402083,05
54	229	4913811,87	4402209,12
54	230	4913811,26	4402208,34

№ контура	№ точки	Система координат СК-63	
		X	Y
54	231	4913812,05	4402207,72
54	232	4913812,66	4402208,51
55	233	4913813,42	4402210,97
55	234	4913812,81	4402210,18
55	235	4913813,60	4402209,57
55	236	4913814,21	4402210,36
55	237	4913814,83	4402211,15
55	238	4913814,04	4402211,76
56	239	4913814,59	4402317,40
56	240	4913813,97	4402316,61
56	241	4913814,76	4402316,00
56	242	4913815,37	4402316,79
57	243	4913816,93	4402307,11
57	244	4913816,32	4402306,32
57	245	4913817,11	4402305,71
57	246	4913817,72	4402306,50
58	247	4913817,71	4402308,00
58	248	4913817,10	4402307,22
58	249	4913817,89	4402306,60
58	250	4913818,50	4402307,39
59	251	4913817,79	4402063,06
59	252	4913817,08	4402062,36
59	253	4913817,79	4402061,65
59	254	4913818,50	4402062,35
59	255	4913819,21	4402063,06
59	256	4913818,50	4402063,77
60	257	4913821,00	4402311,62
60	258	4913820,38	4402310,83
60	259	4913821,17	4402310,22
60	260	4913821,79	4402311,01
61	261	4913822,93	4402068,07
61	262	4913822,22	4402067,36
61	263	4913822,92	4402066,65
61	264	4913823,63	4402067,36
62	265	4913823,42	4402327,22
62	266	4913822,83	4402326,42
62	267	4913823,64	4402325,83
62	268	4913824,23	4402326,64
63	269	4913829,18	4402186,95
63	270	4913828,54	4402186,18
63	271	4913829,31	4402185,54
63	272	4913829,95	4402186,31
64	273	4913830,63	4402188,70
64	274	4913830,01	4402187,92
64	275	4913830,80	4402187,30
64	276	4913831,42	4402188,09
64	277	4913832,03	4402188,88

№ контура	№ точки	Система координат СК-63	
		X	Y
64	278	4913831,24	4402189,49
65	279	4913833,06	4402191,70
65	280	4913832,45	4402190,91
65	281	4913833,24	4402190,30
65	282	4913833,85	4402191,09
66	283	4913835,74	4402189,50
66	284	4913835,13	4402188,71
66	285	4913835,92	4402188,10
66	286	4913836,53	4402188,89
67	287	4913837,02	4402188,45
67	288	4913836,40	4402187,67
67	289	4913837,19	4402187,05
67	290	4913837,80	4402187,84
68	291	4913845,38	4402173,42
68	292	4913844,77	4402172,64
68	293	4913845,56	4402172,02
68	294	4913846,17	4402172,81
69	295	4913846,76	4402175,02
69	296	4913846,14	4402174,24
69	297	4913846,93	4402173,62
69	298	4913847,55	4402174,41
70	299	4913849,32	4402178,05
70	300	4913848,71	4402177,26
70	301	4913849,50	4402176,64
70	302	4913850,11	4402177,43
71	303	4913858,09	4402170,57
71	304	4913857,47	4402169,78
71	305	4913858,26	4402169,16
71	306	4913858,88	4402169,95
72	307	4913859,18	4402268,73
72	308	4913858,56	4402267,94
72	309	4913859,35	4402267,33
72	310	4913859,97	4402268,12
72	311	4913860,58	4402268,91
72	312	4913859,79	4402269,52
73	313	4913860,67	4402172,89
73	314	4913859,89	4402173,52
73	315	4913859,26	4402172,75
73	316	4913859,71	4402172,38
73	317	4913859,08	4402171,60
73	318	4913859,86	4402170,97
73	319	4913860,49	4402171,74
73	320	4913860,04	4402172,11
74	321	4913860,71	4402270,60
74	322	4913860,10	4402269,82
74	323	4913860,89	4402269,20
74	324	4913861,50	4402269,99

№ контура	№ точки	Система координат СК-63	
		X	Y
75	325	4913865,34	4402025,87
75	326	4913864,63	4402025,16
75	327	4913865,33	4402024,45
75	328	4913866,04	4402025,16
76	329	4913866,38	4402026,85
76	330	4913865,67	4402026,14
76	331	4913866,37	4402025,43
76	332	4913867,08	4402026,14
77	333	4913872,43	4402019,14
77	334	4913870,98	4402017,77
77	335	4913873,37	4402015,22
77	336	4913874,83	4402016,59
78	337	4913878,01	4402255,90
78	338	4913877,39	4402255,11
78	339	4913878,18	4402254,49
78	340	4913878,80	4402255,28
79	341	4913884,92	4402006,55
79	342	4913884,31	4402005,76
79	343	4913885,09	4402005,15
79	344	4913885,71	4402005,94
80	345	4913887,93	4402004,10
80	346	4913887,32	4402003,31
80	347	4913888,11	4402002,70
80	348	4913888,72	4402003,49
81	349	4913901,81	4402127,13
81	350	4913901,19	4402126,35
81	351	4913901,98	4402125,73
81	352	4913902,60	4402126,51
81	353	4913903,22	4402127,30
81	354	4913902,43	4402127,92
82	355	4913904,47	4402130,28
82	356	4913903,85	4402129,49
82	357	4913904,64	4402128,87
82	358	4913905,26	4402129,66
83	359	4913907,73	4402028,52
83	360	4913907,12	4402027,73
83	361	4913907,91	4402027,12
83	362	4913908,52	4402027,90
84	363	4913909,93	4402026,75
84	364	4913909,32	4402025,96
84	365	4913910,11	4402025,35
84	366	4913910,72	4402026,13
85	367	4913909,97	4402226,45
85	368	4913909,36	4402225,66
85	369	4913910,14	4402225,04
85	370	4913910,76	4402225,83
85	371	4913911,37	4402226,62

№ контура	№ точки	Система координат СК-63	
		X	Y
85	372	4913910,59	4402227,23
86	373	4913911,49	4402228,33
86	374	4913910,88	4402227,54
86	375	4913911,66	4402226,93
86	376	4913912,28	4402227,72
87	377	4913922,90	4402114,30
87	378	4913922,28	4402113,51
87	379	4913923,07	4402112,90
87	380	4913923,69	4402113,68
88	381	4913923,77	4402115,23
88	382	4913923,15	4402114,44
88	383	4913923,94	4402113,82
88	384	4913924,56	4402114,61
88	385	4913925,17	4402115,40
88	386	4913924,38	4402116,02
89	387	4913938,41	4402101,03
89	388	4913937,79	4402100,24
89	389	4913938,58	4402099,63
89	390	4913939,20	4402100,42
90	391	4913942,67	4402078,29
90	392	4913942,06	4402077,50
90	393	4913942,85	4402076,89
90	394	4913943,46	4402077,67
91	395	4913944,24	4402076,96
91	396	4913943,62	4402076,17
91	397	4913944,41	4402075,55
91	398	4913945,03	4402076,34
92	399	4913945,68	4402075,72
92	400	4913945,07	4402074,93
92	401	4913945,86	4402074,32
92	402	4913946,47	4402075,11
93	403	4913951,20	4402090,09
93	404	4913950,59	4402089,30
93	405	4913951,38	4402088,69
93	406	4913951,99	4402089,48
94	407	4913952,09	4402089,33
94	408	4913951,48	4402088,54
94	409	4913952,27	4402087,92
94	410	4913952,88	4402088,71
95	411	4913953,13	4402090,55
95	412	4913952,52	4402089,76
95	413	4913953,31	4402089,14
95	414	4913953,92	4402089,93
96	415	4913953,97	4402091,55
96	416	4913953,35	4402090,76
96	417	4913954,14	4402090,14
96	418	4913954,75	4402090,93

№ контура	№ точки	Система координат СК-63	
		X	Y
97	419	4913955,60	4402090,15
97	420	4913954,99	4402089,36
97	421	4913955,78	4402088,75
97	422	4913956,39	4402089,53
98	423	4913958,41	4402087,87
98	424	4913957,79	4402087,08
98	425	4913958,58	4402086,46
98	426	4913959,19	4402087,25
99	427	4913965,28	4401936,90
99	428	4913964,64	4401936,13
99	429	4913965,41	4401935,49
99	430	4913966,05	4401936,26
100	431	4913971,38	4401891,41
100	432	4913970,85	4401890,56
100	433	4913971,70	4401890,04
100	434	4913972,23	4401890,88
101	435	4913972,86	4402172,74
101	436	4913972,24	4402171,95
101	437	4913973,03	4402171,34
101	438	4913973,65	4402172,12
101	439	4913974,26	4402172,91
101	440	4913973,47	4402173,53
102	441	4913974,47	4402174,70
102	442	4913973,86	4402173,91
102	443	4913974,65	4402173,30
102	444	4913975,26	4402174,09
103	445	4913975,41	4401954,54
103	446	4913974,77	4401953,77
103	447	4913975,54	4401953,13
103	448	4913976,18	4401953,90
104	449	4913975,52	4401949,53
104	450	4913974,88	4401948,76
104	451	4913975,65	4401948,12
104	452	4913976,29	4401948,89
105	453	4913977,93	4401952,49
105	454	4913977,29	4401951,73
105	455	4913978,06	4401951,09
105	456	4913978,70	4401951,86
106	457	4913980,58	4401945,40
106	458	4913979,96	4401944,61
106	459	4913980,75	4401943,99
106	460	4913981,37	4401944,78
107	461	4913985,12	4402126,56
107	462	4913984,51	4402125,77
107	463	4913985,30	4402125,16
107	464	4913985,91	4402125,94
108	465	4913986,03	4402125,77



№ контура	№ точки	Система координат СК-63	
		X	Y
108	466	4913985,42	4402124,98
108	467	4913986,21	4402124,37
108	468	4913986,99	4402123,75
108	469	4913987,61	4402124,54
108	470	4913986,82	4402125,16
109	471	4913987,19	4402164,58
109	472	4913985,90	4402163,05
109	473	4913988,57	4402160,79
109	474	4913989,86	4402162,31
110	475	4913995,14	4402245,84
110	476	4913994,16	4402245,67
110	477	4913994,32	4402244,69
110	478	4913995,31	4402244,85
111	479	4913994,99	4401972,80
111	480	4913994,35	4401972,03
111	481	4913995,12	4401971,39
111	482	4913995,76	4401972,16
112	483	4913996,04	4402247,18
112	484	4913995,05	4402247,05
112	485	4913995,18	4402246,06
112	486	4913996,17	4402246,19
113	487	4913997,71	4402242,42
113	488	4913995,74	4402242,10
113	489	4913996,29	4402238,65
113	490	4913998,26	4402238,96
114	491	4913998,50	4401969,86
114	492	4913997,86	4401969,09
114	493	4913998,63	4401968,45
114	494	4913999,27	4401969,22
115	495	4913999,45	4402253,64
115	496	4913998,95	4402252,77
115	497	4913999,82	4402252,27
115	498	4914000,32	4402253,14
116	499	4914000,04	4401968,59
116	500	4913999,38	4401967,84
116	501	4914000,14	4401967,18
116	502	4914000,79	4401967,94
117	503	4914003,38	4402147,58
117	504	4914002,77	4402146,79
117	505	4914003,56	4402146,18
117	506	4914004,17	4402146,97
118	507	4914008,74	4402149,84
118	508	4914008,02	4402150,18
118	509	4914008,53	4402150,50
118	510	4914007,99	4402151,34
118	511	4914007,15	4402150,81
118	512	4914007,35	4402150,49

№ контура	№ точки	Система координат СК-63	
		X	Y
118	513	4914006,93	4402150,68
118	514	4914005,46	4402147,51
118	515	4914007,27	4402146,67
119	516	4914008,08	4401995,66
119	517	4914007,46	4401994,87
119	518	4914008,24	4401994,25
119	519	4914008,86	4401995,03
120	520	4914009,38	4401994,55
120	521	4914008,74	4401993,78
120	522	4914009,51	4401993,14
120	523	4914010,15	4401993,91
121	524	4914011,47	4401992,75
121	525	4914010,83	4401991,98
121	526	4914011,60	4401991,35
121	527	4914012,24	4401992,11
122	528	4914014,11	4402146,74
122	529	4914013,26	4402146,21
122	530	4914013,78	4402145,36
122	531	4914014,31	4402144,51
122	532	4914015,16	4402145,03
122	533	4914014,63	4402145,88
123	534	4914019,34	4402150,23
123	535	4914016,32	4402148,45
123	536	4914017,33	4402146,73
123	537	4914020,35	4402148,50
124	538	4914021,05	4402266,48
124	539	4914020,07	4402266,26
124	540	4914020,29	4402265,28
124	541	4914021,26	4402265,50
125	542	4914021,28	4402265,40
125	543	4914020,31	4402265,19
125	544	4914020,52	4402264,21
125	545	4914021,50	4402264,43
126	546	4914022,81	4402259,32
126	547	4914021,85	4402259,06
126	548	4914022,11	4402258,10
126	549	4914023,08	4402258,36
127	550	4914027,09	4402193,40
127	551	4914026,16	4402193,02
127	552	4914026,54	4402192,10
127	553	4914027,47	4402192,48
128	554	4914028,49	4402193,93
128	555	4914027,57	4402193,55
128	556	4914027,95	4402192,62
128	557	4914028,87	4402193,01
129	558	4914028,23	4402012,02
129	559	4914027,59	4402011,25

№ контура	№ точки	Система координат СК-63	
		X	Y
129	560	4914028,36	4402010,61
129	561	4914029,00	4402011,38
130	562	4914031,22	4402009,44
130	563	4914030,58	4402008,67
130	564	4914031,35	4402008,03
130	565	4914032,12	4402007,39
130	566	4914032,76	4402008,16
130	567	4914031,99	4402008,80
131	568	4914030,83	4402195,18
131	569	4914029,55	4402193,64
131	570	4914032,25	4402191,41
131	571	4914033,52	4402192,95
132	572	4914035,31	4401854,81
132	573	4914034,78	4401853,96
132	574	4914035,63	4401853,43
132	575	4914036,16	4401854,28
133	576	4914036,11	4401856,11
133	577	4914035,58	4401855,26
133	578	4914036,43	4401854,73
133	579	4914036,96	4401855,58
134	580	4914038,66	4402162,38
134	581	4914022,73	4402152,97
134	582	4914024,32	4402150,19
134	583	4914040,32	4402159,59
135	584	4914040,19	4402033,44
135	585	4914039,55	4402032,67
135	586	4914040,32	4402032,03
135	587	4914040,95	4402032,80
136	588	4914040,92	4402162,35
136	589	4914040,07	4402161,83
136	590	4914040,59	4402160,98
136	591	4914041,44	4402161,50
137	592	4914040,98	4401852,37
137	593	4914040,51	4401851,49
137	594	4914041,39	4401851,02
137	595	4914041,86	4401851,90
138	596	4914041,71	4402032,78
138	597	4914041,07	4402032,01
138	598	4914041,84	4402031,37
138	599	4914042,48	4402032,14
139	600	4914043,96	4402264,80
139	601	4914042,99	4402264,53
139	602	4914043,26	4402263,57
139	603	4914044,22	4402263,83
140	604	4914044,03	4402030,85
140	605	4914043,39	4402030,08
140	606	4914044,16	4402029,44

№ контура	№ точки	Система координат СК-63	
		X	Y
140	607	4914044,80	4402030,21
141	608	4914044,65	4402262,21
141	609	4914043,68	4402261,98
141	610	4914043,91	4402261,01
141	611	4914044,88	4402261,24
142	612	4914044,96	4402261,04
142	613	4914043,98	4402260,81
142	614	4914044,22	4402259,84
142	615	4914045,19	4402260,07
143	616	4914057,78	4402048,48
143	617	4914057,33	4402047,59
143	618	4914058,22	4402047,14
143	619	4914058,67	4402048,03
144	620	4914061,20	4402200,25
144	621	4914060,23	4402200,02
144	622	4914060,46	4402199,05
144	623	4914061,43	4402199,28
145	624	4914063,32	4402191,25
145	625	4914062,35	4402191,02
145	626	4914062,58	4402190,04
145	627	4914063,55	4402190,28
146	628	4914064,67	4402059,41
146	629	4914061,76	4402057,47
146	630	4914062,87	4402055,81
146	631	4914065,78	4402057,75
147	632	4914065,77	4402066,02
147	633	4914064,91	4402065,50
147	634	4914065,44	4402064,65
147	635	4914066,29	4402065,17
148	636	4914066,34	4401904,07
148	637	4914065,76	4401903,26
148	638	4914066,57	4401902,67
148	639	4914067,38	4401902,09
148	640	4914067,96	4401902,90
148	641	4914067,15	4401903,49
149	642	4914067,70	4402060,83
149	643	4914066,85	4402060,31
149	644	4914067,37	4402059,45
149	645	4914068,23	4402059,98
150	646	4914068,75	4402061,53
150	647	4914067,90	4402061,00
150	648	4914068,42	4402060,15
150	649	4914069,28	4402060,68
151	650	4914068,50	4401902,52
151	651	4914067,91	4401901,71
151	652	4914068,73	4401901,12
151	653	4914069,31	4401901,93

№ контура	№ точки	Система координат СК-63	
		X	Y
152	654	4914079,85	4401918,24
152	655	4914079,21	4401917,47
152	656	4914079,97	4401916,83
152	657	4914080,61	4401917,60
153	658	4914081,05	4402094,61
153	659	4914080,20	4402094,09
153	660	4914080,72	4402093,24
153	661	4914081,58	4402093,76
154	662	4914082,24	4402095,22
154	663	4914081,38	4402094,70
154	664	4914081,91	4402093,85
154	665	4914082,76	4402094,37
155	666	4914082,92	4401916,10
155	667	4914082,28	4401915,33
155	668	4914083,05	4401914,69
155	669	4914083,69	4401915,46
156	670	4914083,73	4401915,47
156	671	4914083,19	4401914,63
156	672	4914084,03	4401914,09
156	673	4914084,57	4401914,93
157	674	4914085,49	4402028,85
157	675	4914084,58	4402028,44
157	676	4914084,98	4402027,52
157	677	4914085,90	4402027,93
158	678	4914086,19	4402097,60
158	679	4914082,98	4402096,21
158	680	4914083,77	4402094,38
158	681	4914086,99	4402095,76
159	682	4914089,84	4402205,43
159	683	4914089,61	4402206,40
159	684	4914089,61	4402206,41
159	685	4914089,38	4402207,38
159	686	4914088,41	4402207,15
159	687	4914088,64	4402206,17
159	688	4914088,87	4402205,20
160	689	4914093,05	4401827,79
160	690	4914092,58	4401826,91
160	691	4914093,46	4401826,44
160	692	4914093,93	4401827,32
161	693	4914096,22	4401834,76
161	694	4914095,75	4401833,88
161	695	4914096,63	4401833,41
161	696	4914097,10	4401834,29
162	697	4914098,67	4402281,26
162	698	4914098,46	4402282,23
162	699	4914098,66	4402282,28
162	700	4914098,51	4402283,01

№ контура	№ точки	Система координат СК-63	
		X	Y
162	701	4914097,14	4402282,71
162	702	4914097,30	4402281,98
162	703	4914097,48	4402282,02
162	704	4914097,69	4402281,04
163	705	4914099,40	4402277,96
163	706	4914098,44	4402277,70
163	707	4914098,70	4402276,73
163	708	4914099,66	4402276,99
164	709	4914102,20	4402045,73
164	710	4914101,29	4402045,32
164	711	4914101,70	4402044,40
164	712	4914102,61	4402044,81
165	713	4914105,22	4402037,66
165	714	4914104,31	4402037,26
165	715	4914104,72	4402036,34
165	716	4914105,63	4402036,75
166	717	4914106,01	4401955,42
166	718	4914105,56	4401954,53
166	719	4914106,46	4401954,08
166	720	4914106,90	4401954,98
167	721	4914107,31	4401986,40
167	722	4914106,48	4401985,84
167	723	4914107,04	4401985,01
167	724	4914107,87	4401985,57
168	725	4914108,62	4401987,31
168	726	4914107,79	4401986,75
168	727	4914108,35	4401985,92
168	728	4914109,18	4401986,48
169	729	4914115,27	4401969,87
169	730	4914113,03	4401967,18
169	731	4914114,57	4401965,90
169	732	4914116,81	4401968,59
170	733	4914116,60	4402110,98
170	734	4914115,64	4402110,68
170	735	4914115,95	4402109,73
170	736	4914116,25	4402108,77
170	737	4914117,20	4402109,08
170	738	4914116,90	4402110,03
171	739	4914117,62	4402107,32
171	740	4914116,67	4402107,01
171	741	4914116,97	4402106,06
171	742	4914117,93	4402106,37
172	743	4914116,88	4401971,02
172	744	4914116,24	4401970,25
172	745	4914117,01	4401969,61
172	746	4914117,65	4401970,38
172	747	4914118,29	4401971,14

№ контура	№ точки	Система координат СК-63	
		X	Y
172	748	4914117,52	4401971,78
173	749	4914118,50	4401972,96
173	750	4914117,86	4401972,19
173	751	4914118,62	4401971,55
173	752	4914119,27	4401972,32
174	753	4914138,00	4402115,73
174	754	4914137,04	4402115,43
174	755	4914137,35	4402114,48
174	756	4914138,30	4402114,78
175	757	4914141,79	4401950,62
175	758	4914141,15	4401949,86
175	759	4914141,92	4401949,21
175	760	4914142,56	4401949,98
176	761	4914143,63	4401952,87
176	762	4914142,99	4401952,10
176	763	4914143,76	4401951,46
176	764	4914144,40	4401952,23
177	765	4914147,54	4401801,97
177	766	4914147,07	4401801,09
177	767	4914147,95	4401800,62
177	768	4914148,42	4401801,50
178	769	4914150,43	4402222,49
178	770	4914149,46	4402222,25
178	771	4914149,70	4402221,28
178	772	4914149,95	4402220,31
178	773	4914150,92	4402220,55
178	774	4914150,67	4402221,52
179	775	4914158,02	4402295,94
179	776	4914156,65	4402295,64
179	777	4914156,81	4402294,91
179	778	4914158,18	4402295,21
180	779	4914158,13	4402294,64
180	780	4914157,16	4402294,43
180	781	4914157,37	4402293,45
180	782	4914158,35	4402293,67
181	783	4914159,01	4402290,60
181	784	4914158,04	4402290,38
181	785	4914158,25	4402289,40
181	786	4914159,23	4402289,62
182	787	4914160,66	4401939,35
182	788	4914160,10	4401938,52
182	789	4914160,93	4401937,96
182	790	4914161,49	4401938,79
183	791	4914161,53	4402224,07
183	792	4914160,55	4402223,84
183	793	4914160,78	4402222,87
183	794	4914161,76	4402223,10

№ контура	№ точки	Система координат СК-63	
		X	Y
184	795	4914161,97	4402222,08
184	796	4914161,00	4402221,85
184	797	4914161,23	4402220,87
184	798	4914162,20	4402221,10
185	799	4914163,13	4402126,56
185	800	4914162,17	4402126,26
185	801	4914162,48	4402125,31
185	802	4914162,78	4402124,35
185	803	4914163,73	4402124,66
185	804	4914163,43	4402125,61
186	805	4914162,30	4401942,65
186	806	4914160,36	4401939,75
186	807	4914162,02	4401938,63
186	808	4914163,97	4401941,54
187	809	4914164,25	4402123,83
187	810	4914163,32	4402123,49
187	811	4914163,66	4402122,55
187	812	4914164,60	4402122,90
188	813	4914164,93	4401843,38
188	814	4914164,46	4401842,50
188	815	4914165,34	4401842,03
188	816	4914165,81	4401842,91
189	817	4914166,91	4401842,46
189	818	4914166,44	4401841,58
189	819	4914167,32	4401841,10
189	820	4914167,79	4401841,98
190	821	4914167,74	4401844,45
190	822	4914167,27	4401843,57
190	823	4914168,15	4401843,10
190	824	4914168,62	4401843,98
191	825	4914168,40	4402292,84
191	826	4914167,43	4402292,57
191	827	4914167,70	4402291,61
191	828	4914167,96	4402290,64
191	829	4914168,22	4402289,68
191	830	4914169,19	4402289,94
191	831	4914168,93	4402290,91
191	832	4914168,66	4402291,87
192	833	4914177,10	4401928,32
192	834	4914176,54	4401927,49
192	835	4914177,37	4401926,93
192	836	4914177,93	4401927,76
193	837	4914179,19	4401838,97
193	838	4914178,71	4401838,09
193	839	4914179,59	4401837,62
193	840	4914180,07	4401838,50
194	841	4914183,12	4401881,83



№ контура	№ точки	Система координат СК-63	
		X	Y
194	842	4914182,73	4401880,91
194	843	4914183,66	4401880,52
194	844	4914184,04	4401881,45
195	845	4914184,45	4401881,01
195	846	4914183,98	4401880,13
195	847	4914184,86	4401879,66
195	848	4914185,33	4401880,54
196	849	4914186,42	4401880,00
196	850	4914185,95	4401879,12
196	851	4914186,83	4401878,65
196	852	4914187,30	4401879,53
197	853	4914187,60	4401882,18
197	854	4914187,12	4401881,30
197	855	4914188,00	4401880,83
197	856	4914188,48	4401881,71
198	857	4914192,73	4401946,71
198	858	4914192,21	4401945,85
198	859	4914193,07	4401945,33
198	860	4914193,58	4401946,19
199	861	4914194,56	4401950,16
199	862	4914194,46	4401949,16
199	863	4914195,46	4401949,07
199	864	4914195,56	4401950,06
200	865	4914195,55	4402230,38
200	866	4914194,58	4402230,15
200	867	4914194,81	4402229,17
200	868	4914195,79	4402229,41
201	869	4914197,09	4402224,09
201	870	4914196,12	4402223,86
201	871	4914196,35	4402222,89
201	872	4914197,32	4402223,12
202	873	4914173,80	4401924,30
202	874	4914172,52	4401922,76
202	875	4914181,81	4401915,03
202	876	4914196,42	4401904,59
202	877	4914197,58	4401906,21
202	878	4914183,03	4401916,61
203	879	4914197,57	4401876,74
203	880	4914197,20	4401875,81
203	881	4914198,12	4401875,44
203	882	4914198,50	4401876,36
204	883	4914198,71	4401962,71
204	884	4914198,20	4401961,85
204	885	4914199,06	4401961,34
204	886	4914199,57	4401962,20
205	887	4914198,92	4401905,75
205	888	4914197,38	4401902,61

№ контура	№ точки	Система координат СК-63	
		X	Y
205	889	4914199,18	4401901,73
205	890	4914200,72	4401904,88
206	891	4914201,36	4402145,20
206	892	4914200,55	4402144,62
206	893	4914201,12	4402143,80
206	894	4914201,94	4402144,38
207	895	4914201,16	4401966,80
207	896	4914200,65	4401965,95
207	897	4914201,50	4401965,43
207	898	4914202,02	4401966,29
208	899	4914200,95	4401961,37
208	900	4914200,09	4401961,89
208	901	4914199,58	4401961,03
208	902	4914200,43	4401960,52
208	903	4914199,40	4401958,81
208	904	4914201,12	4401957,77
208	905	4914202,92	4401960,77
208	906	4914201,21	4401961,80
209	907	4914203,89	4402142,09
209	908	4914203,07	4402141,52
209	909	4914203,65	4402140,70
209	910	4914204,47	4402141,27
210	911	4914204,44	4402235,98
210	912	4914203,47	4402235,72
210	913	4914203,73	4402234,76
210	914	4914203,98	4402233,79
210	915	4914204,95	4402234,05
210	916	4914204,69	4402235,01
211	917	4914204,91	4402232,73
211	918	4914203,94	4402232,50
211	919	4914204,17	4402231,53
211	920	4914205,14	4402231,76
212	921	4914206,54	4402233,19
212	922	4914205,57	4402232,95
212	923	4914205,80	4402231,98
212	924	4914206,77	4402232,21
213	925	4914208,00	4402000,04
213	926	4914207,49	4401999,18
213	927	4914208,34	4401998,67
213	928	4914208,86	4401999,53
214	929	4914209,86	4401999,02
214	930	4914209,35	4401998,16
214	931	4914210,21	4401997,64
214	932	4914210,72	4401998,50
215	933	4914209,79	4402145,96
215	934	4914208,97	4402145,38
215	935	4914209,55	4402144,56

№ контура	№ точки	Система координат СК-63	
		X	Y
215	936	4914210,37	4402145,14
215	937	4914211,18	4402145,71
215	938	4914210,61	4402146,53
216	939	4914212,21	4401985,72
216	940	4914211,70	4401984,86
216	941	4914212,56	4401984,35
216	942	4914213,07	4401985,21
217	943	4914211,72	4401899,46
217	944	4914210,85	4401897,67
217	945	4914213,99	4401896,13
217	946	4914214,87	4401897,93
218	947	4914215,89	4402140,33
218	948	4914215,26	4402139,55
218	949	4914216,05	4402138,92
218	950	4914216,67	4402139,71
219	951	4914218,85	4402306,89
219	952	4914217,89	4402306,63
219	953	4914218,15	4402305,66
219	954	4914219,11	4402305,92
220	955	4914217,33	4401994,67
220	956	4914216,82	4401993,81
220	957	4914217,67	4401993,29
220	958	4914218,19	4401994,15
220	959	4914218,70	4401995,01
220	960	4914219,22	4401995,87
220	961	4914218,36	4401996,38
220	962	4914217,84	4401995,52
221	963	4914220,21	4401995,34
221	964	4914219,70	4401994,48
221	965	4914220,55	4401993,97
221	966	4914221,07	4401994,83
222	967	4914222,19	4401994,17
222	968	4914221,68	4401993,32
222	969	4914222,53	4401992,80
222	970	4914223,05	4401993,66
223	971	4914223,88	4402237,38
223	972	4914222,90	4402237,15
223	973	4914223,13	4402236,17
223	974	4914224,11	4402236,41
224	975	4914223,25	4402004,87
224	976	4914222,74	4402004,01
224	977	4914223,59	4402003,50
224	978	4914224,11	4402004,35
225	979	4914225,29	4402231,66
225	980	4914224,31	4402231,43
225	981	4914224,55	4402230,46
225	982	4914225,52	4402230,69

№ контура	№ точки	Система координат СК-63	
		X	Y
226	983	4914226,66	4402313,02
226	984	4914225,69	4402312,77
226	985	4914225,95	4402311,80
226	986	4914226,92	4402312,06
227	987	4914226,92	4402311,91
227	988	4914225,95	4402311,65
227	989	4914226,21	4402310,68
227	990	4914227,18	4402310,94
228	991	4914227,68	4402308,66
228	992	4914226,71	4402308,40
228	993	4914226,97	4402307,43
228	994	4914227,94	4402307,70
229	995	4914230,91	4402040,17
229	996	4914230,40	4402039,31
229	997	4914231,27	4402038,80
229	998	4914231,77	4402039,67
230	999	4914232,35	4402039,26
230	1000	4914231,84	4402038,41
230	1001	4914232,69	4402037,89
230	1002	4914233,21	4402038,75
231	1003	4914232,38	4402022,90
231	1004	4914231,87	4402022,04
231	1005	4914232,73	4402021,52
231	1006	4914233,24	4402022,38
232	1007	4914236,82	4402311,00
232	1008	4914235,85	4402310,74
232	1009	4914236,11	4402309,78
232	1010	4914237,08	4402310,04
233	1011	4914237,69	4402307,50
233	1012	4914236,73	4402307,24
233	1013	4914236,98	4402306,28
233	1014	4914237,95	4402306,53
234	1015	4914238,22	4402031,87
234	1016	4914237,71	4402031,01
234	1017	4914238,56	4402030,50
234	1018	4914239,08	4402031,36
235	1019	4914239,67	4402034,63
235	1020	4914239,15	4402033,77
235	1021	4914240,01	4402033,26
235	1022	4914240,52	4402034,11
236	1023	4914240,49	4402030,43
236	1024	4914239,98	4402029,57
236	1025	4914240,84	4402029,05
236	1026	4914241,35	4402029,91
237	1027	4914242,48	4402029,24
237	1028	4914241,99	4402028,36
237	1029	4914242,86	4402027,87

№ контура	№ точки	Система координат СК-63	
		X	Y
237	1030	4914243,35	4402028,74
238	1031	4914244,66	4402042,18
238	1032	4914244,14	4402041,32
238	1033	4914245,00	4402040,80
238	1034	4914245,52	4402041,66
239	1035	4914251,72	4402075,60
239	1036	4914251,22	4402074,73
239	1037	4914252,08	4402074,23
239	1038	4914252,59	4402075,09
240	1039	4914253,41	4402244,77
240	1040	4914252,43	4402244,53
240	1041	4914252,67	4402243,56
240	1042	4914253,64	4402243,79
241	1043	4914252,92	4402074,93
241	1044	4914252,41	4402074,07
241	1045	4914253,26	4402073,55
241	1046	4914253,78	4402074,41
242	1047	4914254,95	4402238,51
242	1048	4914253,98	4402238,28
242	1049	4914254,21	4402237,31
242	1050	4914255,18	4402237,54
243	1051	4914255,72	4402061,67
243	1052	4914255,20	4402060,81
243	1053	4914256,06	4402060,30
243	1054	4914256,57	4402061,16
244	1055	4914257,97	4402065,90
244	1056	4914257,45	4402065,04
244	1057	4914258,31	4402064,53
244	1058	4914258,83	4402065,39
245	1059	4914259,42	4402065,07
245	1060	4914258,91	4402064,21
245	1061	4914259,77	4402063,70
245	1062	4914260,28	4402064,55
246	1063	4914260,72	4402070,51
246	1064	4914260,21	4402069,66
246	1065	4914261,06	4402069,14
246	1066	4914261,58	4402070,00
247	1067	4914261,57	4402063,84
247	1068	4914261,06	4402062,98
247	1069	4914261,91	4402062,47
247	1070	4914262,43	4402063,33
248	1071	4914264,16	4402247,55
248	1072	4914263,19	4402247,32
248	1073	4914263,42	4402246,34
248	1074	4914264,40	4402246,57
249	1075	4914269,72	4401865,65
249	1076	4914269,24	4401864,77

№ контура	№ точки	Система координат СК-63	
		X	Y
249	1077	4914270,12	4401864,29
249	1078	4914270,60	4401865,17
250	1079	4914271,21	4402249,30
250	1080	4914270,24	4402249,07
250	1081	4914270,47	4402248,10
250	1082	4914271,44	4402248,33
251	1083	4914273,95	4402249,97
251	1084	4914272,98	4402249,74
251	1085	4914273,21	4402248,77
251	1086	4914274,18	4402249,00
252	1087	4914273,87	4401863,27
252	1088	4914273,40	4401862,39
252	1089	4914274,28	4401861,91
252	1090	4914274,75	4401862,79
253	1091	4914275,64	4402326,20
253	1092	4914274,67	4402325,95
253	1093	4914274,92	4402324,98
253	1094	4914275,89	4402325,23
254	1095	4914276,01	4402324,76
254	1096	4914275,05	4402324,49
254	1097	4914275,31	4402323,53
254	1098	4914276,27	4402323,79
255	1099	4914276,05	4402250,46
255	1100	4914275,08	4402250,22
255	1101	4914275,31	4402249,25
255	1102	4914276,28	4402249,48
256	1103	4914276,86	4402321,34
256	1104	4914275,90	4402321,08
256	1105	4914276,16	4402320,11
256	1106	4914277,13	4402320,38
257	1107	4914276,13	4402118,70
257	1108	4914275,65	4402117,83
257	1109	4914276,53	4402117,35
257	1110	4914277,40	4402116,86
257	1111	4914277,89	4402117,74
257	1112	4914277,01	4402118,22
258	1113	4914277,45	4402244,89
258	1114	4914276,48	4402244,65
258	1115	4914276,72	4402243,68
258	1116	4914276,95	4402242,71
258	1117	4914277,92	4402242,94
258	1118	4914277,69	4402243,91
259	1119	4914278,02	4402100,79
259	1120	4914277,51	4402099,93
259	1121	4914278,37	4402099,42
259	1122	4914278,88	4402100,28
260	1123	4914280,05	4401859,55

№ контура	№ точки	Система координат СК-63	
		X	Y
260	1124	4914279,58	4401858,67
260	1125	4914280,46	4401858,19
260	1126	4914280,93	4401859,07
261	1127	4914281,11	4402099,10
261	1128	4914280,60	4402098,24
261	1129	4914281,46	4402097,73
261	1130	4914281,97	4402098,58
262	1131	4914285,13	4402113,57
262	1132	4914284,61	4402112,72
262	1133	4914285,47	4402112,20
262	1134	4914285,99	4402113,06
263	1135	4914285,81	4401856,05
263	1136	4914285,33	4401855,17
263	1137	4914286,21	4401854,69
263	1138	4914286,69	4401855,57
264	1139	4914286,08	4401849,85
264	1140	4914285,58	4401848,98
264	1141	4914286,45	4401848,48
264	1142	4914286,95	4401849,35
265	1143	4914286,45	4401857,10
265	1144	4914285,97	4401856,22
265	1145	4914286,85	4401855,75
265	1146	4914287,33	4401856,63
266	1147	4914288,90	4401859,19
266	1148	4914288,05	4401859,72
266	1149	4914287,52	4401858,87
266	1150	4914287,56	4401858,85
266	1151	4914287,03	4401858,00
266	1152	4914287,87	4401857,47
266	1153	4914288,41	4401858,31
266	1154	4914288,37	4401858,34
267	1155	4914289,29	4401855,30
267	1156	4914288,82	4401854,42
267	1157	4914289,70	4401853,94
267	1158	4914290,17	4401854,82
268	1159	4914289,72	4402121,36
268	1160	4914289,21	4402120,50
268	1161	4914290,07	4402119,99
268	1162	4914290,58	4402120,85
269	1163	4914290,42	4401857,04
269	1164	4914289,89	4401856,19
269	1165	4914290,73	4401855,66
269	1166	4914291,27	4401856,50
269	1167	4914291,80	4401857,35
269	1168	4914290,96	4401857,88
270	1169	4914294,70	4402255,16
270	1170	4914293,72	4402254,92

№ контура	№ точки	Система координат СК-63	
		X	Y
270	1171	4914293,95	4402253,95
270	1172	4914294,93	4402254,18
271	1173	4914297,76	4402255,89
271	1174	4914296,79	4402255,66
271	1175	4914297,02	4402254,69
271	1176	4914297,99	4402254,92
272	1177	4914298,16	4402254,28
272	1178	4914297,19	4402254,05
272	1179	4914297,42	4402253,07
272	1180	4914298,39	4402253,30
273	1181	4914298,84	4402256,19
273	1182	4914297,87	4402255,96
273	1183	4914298,10	4402254,99
273	1184	4914299,08	4402255,22
274	1185	4914299,16	4402250,25
274	1186	4914298,19	4402250,02
274	1187	4914298,42	4402249,05
274	1188	4914299,39	4402249,28
275	1189	4914299,00	4402137,45
275	1190	4914298,48	4402136,59
275	1191	4914299,34	4402136,08
275	1192	4914299,85	4402136,93
276	1193	4914300,53	4402244,78
276	1194	4914299,56	4402244,55
276	1195	4914299,79	4402243,57
276	1196	4914300,76	4402243,81
277	1197	4914301,46	4402136,02
277	1198	4914300,98	4402135,14
277	1199	4914301,85	4402134,66
277	1200	4914302,33	4402135,54
278	1201	4914302,85	4402236,17
278	1202	4914301,89	4402235,89
278	1203	4914302,17	4402234,93
278	1204	4914303,13	4402235,21
279	1205	4914304,35	4402236,60
279	1206	4914303,40	4402236,32
279	1207	4914303,68	4402235,36
279	1208	4914304,64	4402235,64
280	1209	4914304,75	4401842,55
280	1210	4914304,27	4401841,67
280	1211	4914305,15	4401841,19
280	1212	4914305,63	4401842,07
281	1213	4914305,54	4402148,89
281	1214	4914305,03	4402148,04
281	1215	4914305,89	4402147,52
281	1216	4914306,40	4402148,38
282	1217	4914306,05	4401844,68



№ контура	№ точки	Система координат СК-63	
		X	Y
282	1218	4914305,57	4401843,80
282	1219	4914306,45	4401843,33
282	1220	4914306,93	4401844,21
283	1221	4914307,14	4401846,48
283	1222	4914306,61	4401845,64
283	1223	4914307,45	4401845,10
283	1224	4914307,99	4401845,95
283	1225	4914308,52	4401846,79
283	1226	4914307,67	4401847,33
284	1227	4914307,85	4402147,57
284	1228	4914307,34	4402146,72
284	1229	4914308,20	4402146,20
284	1230	4914308,71	4402147,06
285	1231	4914311,42	4402186,15
285	1232	4914310,42	4402186,03
285	1233	4914310,54	4402185,04
285	1234	4914311,54	4402185,16
286	1235	4914311,49	4402183,63
286	1236	4914310,63	4402183,11
286	1237	4914311,15	4402182,26
286	1238	4914312,00	4402182,78
287	1239	4914311,15	4401981,47
287	1240	4914310,67	4401980,59
287	1241	4914311,55	4401980,11
287	1242	4914312,03	4401980,99
288	1243	4914312,98	4401980,60
288	1244	4914312,51	4401979,73
288	1245	4914313,38	4401979,25
288	1246	4914313,86	4401980,13
289	1247	4914316,39	4402168,86
289	1248	4914314,65	4402165,82
289	1249	4914316,39	4402164,83
289	1250	4914318,12	4402167,87
290	1251	4914318,05	4401832,64
290	1252	4914317,57	4401831,76
290	1253	4914318,45	4401831,29
290	1254	4914318,93	4401832,17
291	1255	4914318,96	4401834,18
291	1256	4914318,48	4401833,30
291	1257	4914319,36	4401832,82
291	1258	4914319,84	4401833,70
292	1259	4914320,31	4402332,38
292	1260	4914319,34	4402332,12
292	1261	4914319,61	4402331,15
292	1262	4914320,57	4402331,42
293	1263	4914320,80	4402174,38
293	1264	4914320,21	4402173,58

№ контура	№ точки	Система координат СК-63	
		X	Y
293	1265	4914321,01	4402172,98
293	1266	4914321,61	4402173,79
294	1267	4914321,14	4402328,41
294	1268	4914320,17	4402328,14
294	1269	4914320,43	4402327,18
294	1270	4914320,70	4402326,21
294	1271	4914321,66	4402326,48
294	1272	4914321,40	4402327,44
295	1273	4914321,04	4401976,80
295	1274	4914320,56	4401975,92
295	1275	4914321,44	4401975,44
295	1276	4914321,91	4401976,32
296	1277	4914321,86	4402175,82
296	1278	4914321,27	4402175,02
296	1279	4914322,07	4402174,42
296	1280	4914322,67	4402175,23
297	1281	4914322,04	4402001,14
297	1282	4914321,56	4402000,26
297	1283	4914322,44	4401999,78
297	1284	4914322,92	4402000,66
298	1285	4914322,80	4401975,98
298	1286	4914322,32	4401975,10
298	1287	4914323,20	4401974,62
298	1288	4914323,68	4401975,50
299	1289	4914323,69	4402000,31
299	1290	4914323,21	4401999,43
299	1291	4914324,09	4401998,96
299	1292	4914324,57	4401999,83
300	1293	4914325,81	4402333,59
300	1294	4914324,84	4402333,33
300	1295	4914325,11	4402332,37
300	1296	4914326,07	4402332,63
301	1297	4914325,49	4401981,69
301	1298	4914325,01	4401980,82
301	1299	4914325,89	4401980,34
301	1300	4914326,37	4401981,22
302	1301	4914324,61	4401980,20
302	1302	4914324,16	4401979,30
302	1303	4914325,06	4401978,86
302	1304	4914325,96	4401978,42
302	1305	4914326,86	4401977,98
302	1306	4914327,30	4401978,87
302	1307	4914326,40	4401979,32
302	1308	4914325,50	4401979,76
303	1309	4914327,43	4402264,84
303	1310	4914326,46	4402264,60
303	1311	4914326,70	4402263,63

№ контура	№ точки	Система координат СК-63	
		X	Y
303	1312	4914326,94	4402262,66
303	1313	4914327,18	4402261,69
303	1314	4914328,16	4402261,93
303	1315	4914327,91	4402262,90
303	1316	4914327,67	4402263,87
304	1317	4914327,50	4401985,96
304	1318	4914327,02	4401985,08
304	1319	4914327,90	4401984,60
304	1320	4914328,38	4401985,48
305	1321	4914330,21	4401827,34
305	1322	4914329,74	4401826,46
305	1323	4914330,62	4401825,98
305	1324	4914331,09	4401826,86
306	1325	4914331,37	4401996,35
306	1326	4914330,89	4401995,47
306	1327	4914331,77	4401994,99
306	1328	4914332,65	4401994,52
306	1329	4914333,12	4401995,39
306	1330	4914332,25	4401995,87
307	1331	4914333,02	4402170,78
307	1332	4914332,70	4402169,84
307	1333	4914333,64	4402169,52
307	1334	4914333,97	4402170,46
308	1335	4914333,55	4402172,45
308	1336	4914333,23	4402171,50
308	1337	4914334,18	4402171,18
308	1338	4914334,50	4402172,13
309	1339	4914334,00	4402173,69
309	1340	4914333,68	4402172,74
309	1341	4914334,63	4402172,42
309	1342	4914334,95	4402173,37
310	1343	4914331,86	4401977,30
310	1344	4914331,00	4401975,49
310	1345	4914334,17	4401974,00
310	1346	4914335,02	4401975,81
311	1347	4914335,60	4402265,34
311	1348	4914334,63	4402265,11
311	1349	4914334,86	4402264,14
311	1350	4914335,83	4402264,37
312	1351	4914336,84	4402260,21
312	1352	4914335,87	4402259,97
312	1353	4914336,10	4402259,00
312	1354	4914337,07	4402259,23
313	1355	4914337,21	4402258,90
313	1356	4914336,24	4402258,67
313	1357	4914336,47	4402257,70
313	1358	4914337,44	4402257,93

№ контура	№ точки	Система координат СК-63	
		X	Y
314	1359	4914341,75	4402340,38
314	1360	4914341,49	4402341,34
314	1361	4914341,23	4402342,31
314	1362	4914340,26	4402342,04
314	1363	4914340,53	4402341,08
314	1364	4914340,52	4402341,08
314	1365	4914340,79	4402340,11
315	1366	4914342,38	4402337,49
315	1367	4914341,41	4402337,22
315	1368	4914341,68	4402336,26
315	1369	4914342,64	4402336,52
316	1370	4914346,77	4401817,40
316	1371	4914346,29	4401816,52
316	1372	4914347,17	4401816,05
316	1373	4914347,65	4401816,93
317	1374	4914348,41	4401967,65
317	1375	4914347,93	4401966,77
317	1376	4914348,81	4401966,29
317	1377	4914349,29	4401967,17
317	1378	4914349,77	4401968,05
317	1379	4914348,89	4401968,53
318	1380	4914349,58	4401967,58
318	1381	4914349,10	4401966,70
318	1382	4914349,98	4401966,23
318	1383	4914350,46	4401967,10
319	1384	4914350,33	4401968,95
319	1385	4914349,85	4401968,08
319	1386	4914350,73	4401967,60
319	1387	4914351,21	4401968,48
320	1388	4914351,15	4402054,18
320	1389	4914350,68	4402053,30
320	1390	4914351,56	4402052,82
320	1391	4914352,03	4402053,71
321	1392	4914353,48	4402269,80
321	1393	4914352,50	4402269,57
321	1394	4914352,74	4402268,60
321	1395	4914353,71	4402268,83
322	1396	4914353,79	4401975,29
322	1397	4914353,28	4401974,43
322	1398	4914354,15	4401973,92
322	1399	4914354,65	4401974,78
323	1400	4914353,50	4401812,36
323	1401	4914353,03	4401811,48
323	1402	4914353,91	4401811,01
323	1403	4914354,38	4401811,89
323	1404	4914354,86	4401812,77
323	1405	4914353,98	4401813,24

№ контура	№ точки	Система координат СК-63	
		X	Y
324	1406	4914355,09	4402263,37
324	1407	4914354,11	4402263,13
324	1408	4914354,34	4402262,16
324	1409	4914355,32	4402262,39
325	1410	4914354,94	4401812,27
325	1411	4914354,47	4401811,39
325	1412	4914355,35	4401810,92
325	1413	4914355,82	4401811,80
326	1414	4914355,55	4401813,22
326	1415	4914355,07	4401812,34
326	1416	4914355,95	4401811,86
326	1417	4914356,43	4401812,74
327	1418	4914356,15	4401814,16
327	1419	4914355,68	4401813,28
327	1420	4914356,56	4401812,81
327	1421	4914357,03	4401813,69
328	1422	4914358,50	4402050,36
328	1423	4914358,02	4402049,48
328	1424	4914358,90	4402049,00
328	1425	4914359,78	4402048,52
328	1426	4914360,26	4402049,40
328	1427	4914359,38	4402049,88
329	1428	4914364,83	4402150,34
329	1429	4914364,38	4402149,44
329	1430	4914365,27	4402148,99
329	1431	4914365,73	4402149,88
330	1432	4914366,12	4402152,68
330	1433	4914365,65	4402151,80
330	1434	4914366,52	4402151,32
330	1435	4914367,00	4402152,20
331	1436	4914371,51	4402149,94
331	1437	4914371,04	4402149,06
331	1438	4914371,91	4402148,59
331	1439	4914372,39	4402149,46
332	1440	4914371,77	4401804,44
332	1441	4914371,24	4401803,59
332	1442	4914372,08	4401803,06
332	1443	4914372,62	4401803,90
333	1444	4914372,84	4402152,71
333	1445	4914372,36	4402151,83
333	1446	4914373,24	4402151,35
333	1447	4914373,72	4402152,23
334	1448	4914373,74	4402154,60
334	1449	4914373,27	4402153,71
334	1450	4914374,16	4402153,25
334	1451	4914374,62	4402154,14
335	1452	4914374,07	4402148,72

№ контура	№ точки	Система координат СК-63	
		X	Y
335	1453	4914373,59	4402147,84
335	1454	4914374,47	4402147,36
335	1455	4914374,95	4402148,24
336	1456	4914378,60	4402093,94
336	1457	4914378,12	4402093,06
336	1458	4914379,00	4402092,58
336	1459	4914379,47	4402093,46
337	1460	4914378,65	4402103,44
337	1461	4914378,17	4402102,56
337	1462	4914379,05	4402102,08
337	1463	4914379,93	4402101,60
337	1464	4914380,41	4402102,48
337	1465	4914379,53	4402102,96
338	1466	4914379,58	4402093,39
338	1467	4914379,11	4402092,51
338	1468	4914379,99	4402092,03
338	1469	4914380,46	4402092,91
339	1470	4914381,07	4401949,42
339	1471	4914380,59	4401948,54
339	1472	4914381,47	4401948,07
339	1473	4914381,95	4401948,94
339	1474	4914382,43	4401949,82
339	1475	4914381,55	4401950,30
340	1476	4914382,31	4402101,72
340	1477	4914381,83	4402100,84
340	1478	4914382,71	4402100,36
340	1479	4914383,18	4402101,24
341	1480	4914383,44	4401950,52
341	1481	4914382,96	4401949,64
341	1482	4914383,84	4401949,16
341	1483	4914384,31	4401950,04
342	1484	4914384,24	4402090,78
342	1485	4914383,76	4402089,90
342	1486	4914384,64	4402089,42
342	1487	4914385,12	4402090,30
343	1488	4914386,50	4401954,30
343	1489	4914386,02	4401953,42
343	1490	4914386,90	4401952,94
343	1491	4914387,38	4401953,82
343	1492	4914387,86	4401954,70
343	1493	4914386,98	4401955,17
344	1494	4914387,57	4401956,28
344	1495	4914387,08	4401955,41
344	1496	4914387,96	4401954,92
344	1497	4914388,44	4401955,80
345	1498	4914389,16	4402141,50
345	1499	4914388,68	4402140,62

№ контура	№ точки	Система координат СК-63	
		X	Y
345	1500	4914389,56	4402140,15
345	1501	4914390,04	4402141,02
346	1502	4914389,87	4402278,52
346	1503	4914388,90	4402278,29
346	1504	4914389,13	4402277,32
346	1505	4914390,11	4402277,55
347	1506	4914391,29	4402272,57
347	1507	4914390,32	4402272,34
347	1508	4914390,55	4402271,36
347	1509	4914391,52	4402271,60
348	1510	4914391,27	4402086,85
348	1511	4914390,79	4402085,97
348	1512	4914391,67	4402085,49
348	1513	4914392,14	4402086,37
349	1514	4914391,76	4401790,88
349	1515	4914391,23	4401790,03
349	1516	4914392,08	4401789,50
349	1517	4914392,61	4401790,35
349	1518	4914393,14	4401791,20
349	1519	4914392,29	4401791,73
350	1520	4914393,07	4402090,16
350	1521	4914392,69	4402089,23
350	1522	4914393,62	4402088,86
350	1523	4914393,99	4402089,79
351	1524	4914393,84	4402281,21
351	1525	4914392,86	4402280,98
351	1526	4914393,09	4402280,01
351	1527	4914394,07	4402280,24
352	1528	4914394,23	4402279,55
352	1529	4914393,26	4402279,32
352	1530	4914393,49	4402278,35
352	1531	4914394,46	4402278,58
353	1532	4914394,55	4402150,20
353	1533	4914394,07	4402149,32
353	1534	4914394,95	4402148,84
353	1535	4914395,43	4402149,72
354	1536	4914398,28	4402147,87
354	1537	4914397,80	4402146,99
354	1538	4914398,68	4402146,52
354	1539	4914399,15	4402147,39
355	1540	4914400,02	4402141,52
355	1541	4914399,55	4402140,64
355	1542	4914400,42	4402140,16
355	1543	4914400,90	4402141,04
356	1544	4914401,01	4402146,19
356	1545	4914400,53	4402145,31
356	1546	4914401,41	4402144,84

№ контура	№ точки	Система координат СК-63	
		X	Y
356	1547	4914401,89	4402145,72
357	1548	4914402,39	4402145,34
357	1549	4914401,91	4402144,46
357	1550	4914402,79	4402143,99
357	1551	4914403,27	4402144,86
358	1552	4914404,18	4401936,92
358	1553	4914403,70	4401936,04
358	1554	4914404,58	4401935,56
358	1555	4914405,06	4401936,44
359	1556	4914404,95	4401938,27
359	1557	4914404,47	4401937,39
359	1558	4914405,35	4401936,91
359	1559	4914405,83	4401937,79
360	1560	4914406,86	4402072,25
360	1561	4914406,38	4402071,38
360	1562	4914407,26	4402070,90
360	1563	4914407,74	4402071,78
361	1564	4914407,36	4401942,53
361	1565	4914406,88	4401941,65
361	1566	4914407,76	4401941,17
361	1567	4914408,23	4401942,05
362	1568	4914407,55	4402073,48
362	1569	4914407,07	4402072,60
362	1570	4914407,95	4402072,12
362	1571	4914408,43	4402073,00
363	1572	4914409,36	4402076,73
363	1573	4914408,89	4402075,85
363	1574	4914409,76	4402075,37
363	1575	4914410,24	4402076,25
364	1576	4914412,05	4402160,03
364	1577	4914411,46	4402159,23
364	1578	4914412,26	4402158,64
364	1579	4914412,86	4402159,44
365	1580	4914417,85	4402182,47
365	1581	4914417,28	4402181,66
365	1582	4914418,09	4402181,08
365	1583	4914418,67	4402181,89
366	1584	4914418,93	4402181,79
366	1585	4914418,36	4402180,98
366	1586	4914419,17	4402180,40
366	1587	4914419,75	4402181,21
367	1588	4914423,08	4402179,08
367	1589	4914422,60	4402178,20
367	1590	4914423,48	4402177,72
367	1591	4914423,96	4402178,60
368	1592	4914423,40	4401933,31
368	1593	4914422,90	4401932,44



№ контура	№ точки	Система координат СК-63	
		X	Y
368	1594	4914423,77	4401931,94
368	1595	4914424,27	4401932,81
368	1596	4914424,77	4401933,68
368	1597	4914423,90	4401934,17
369	1598	4914424,57	4402178,17
369	1599	4914424,09	4402177,30
369	1600	4914424,97	4402176,82
369	1601	4914425,45	4402177,70
370	1602	4914424,58	4401935,41
370	1603	4914424,08	4401934,54
370	1604	4914424,95	4401934,04
370	1605	4914425,45	4401934,91
371	1606	4914426,71	4402287,25
371	1607	4914425,74	4402287,02
371	1608	4914425,97	4402286,05
371	1609	4914426,94	4402286,28
372	1610	4914428,68	4402066,03
372	1611	4914428,20	4402065,15
372	1612	4914429,08	4402064,67
372	1613	4914429,56	4402065,55
373	1614	4914430,77	4402069,82
373	1615	4914430,30	4402068,94
373	1616	4914431,19	4402068,47
373	1617	4914431,65	4402069,35
374	1618	4914432,00	4402190,07
374	1619	4914431,53	4402189,19
374	1620	4914432,40	4402188,71
374	1621	4914432,88	4402189,59
375	1622	4914435,60	4402289,32
375	1623	4914434,63	4402289,09
375	1624	4914434,86	4402288,12
375	1625	4914435,83	4402288,35
376	1626	4914435,98	4402288,07
376	1627	4914435,01	4402287,84
376	1628	4914435,24	4402286,86
376	1629	4914436,21	4402287,09
377	1630	4914437,97	4402191,69
377	1631	4914437,49	4402190,81
377	1632	4914438,37	4402190,33
377	1633	4914438,85	4402191,21
378	1634	4914439,17	4402365,47
378	1635	4914438,21	4402365,21
378	1636	4914438,47	4402364,24
378	1637	4914439,44	4402364,50
379	1638	4914439,88	4402363,21
379	1639	4914438,92	4402362,95
379	1640	4914439,18	4402361,98

№ контура	№ точки	Система координат СК-63	
		X	Y
379	1641	4914439,44	4402361,02
379	1642	4914440,41	4402361,28
379	1643	4914440,15	4402362,25
380	1644	4914441,18	4402293,04
380	1645	4914440,21	4402292,81
380	1646	4914440,44	4402291,84
380	1647	4914441,41	4402292,07
381	1648	4914439,97	4402202,14
381	1649	4914439,82	4402201,15
381	1650	4914440,81	4402201,00
381	1651	4914441,80	4402200,85
381	1652	4914441,94	4402201,84
381	1653	4914440,96	4402201,99
382	1654	4914441,31	4402189,86
382	1655	4914440,83	4402188,98
382	1656	4914441,71	4402188,50
382	1657	4914442,19	4402189,38
383	1658	4914442,02	4402290,76
383	1659	4914441,04	4402290,53
383	1660	4914441,28	4402289,56
383	1661	4914442,25	4402289,79
384	1662	4914441,56	4402052,84
384	1663	4914441,08	4402051,96
384	1664	4914441,96	4402051,48
384	1665	4914442,44	4402052,36
385	1666	4914442,19	4401656,37
385	1667	4914441,63	4401655,54
385	1668	4914442,46	4401654,98
385	1669	4914443,02	4401655,81
386	1670	4914442,16	4402054,02
386	1671	4914441,68	4402053,14
386	1672	4914442,56	4402052,66
386	1673	4914443,04	4402053,54
387	1674	4914442,28	4402191,69
387	1675	4914441,80	4402190,81
387	1676	4914442,68	4402190,33
387	1677	4914443,16	4402191,21
388	1678	4914443,27	4401655,63
388	1679	4914442,71	4401654,81
388	1680	4914443,53	4401654,24
388	1681	4914444,10	4401655,06
389	1682	4914444,09	4402057,41
389	1683	4914443,61	4402056,53
389	1684	4914444,49	4402056,06
389	1685	4914444,96	4402056,93
390	1686	4914444,16	4402193,31
390	1687	4914443,73	4402193,54

№ контура	№ точки	Система координат СК-63	
		X	Y
390	1688	4914444,21	4402194,42
390	1689	4914443,33	4402194,90
390	1690	4914442,85	4402194,02
390	1691	4914442,40	4402194,26
390	1692	4914441,92	4402193,38
390	1693	4914442,80	4402192,91
390	1694	4914443,68	4402192,43
390	1695	4914444,56	4402191,95
390	1696	4914445,04	4402192,83
391	1697	4914444,07	4401915,03
391	1698	4914443,59	4401914,16
391	1699	4914444,47	4401913,68
391	1700	4914444,94	4401914,56
391	1701	4914445,42	4401915,43
391	1702	4914444,54	4401915,91
392	1703	4914446,82	4401920,09
392	1704	4914446,34	4401919,21
392	1705	4914447,22	4401918,74
392	1706	4914447,70	4401919,61
393	1707	4914447,54	4402191,43
393	1708	4914447,06	4402190,55
393	1709	4914447,94	4402190,08
393	1710	4914448,42	4402190,95
394	1711	4914448,69	4402375,21
394	1712	4914447,73	4402374,94
394	1713	4914447,99	4402373,98
394	1714	4914448,96	4402374,24
395	1715	4914449,26	4402373,45
395	1716	4914448,31	4402373,14
395	1717	4914448,62	4402372,19
395	1718	4914449,57	4402372,50
396	1719	4914450,62	4402369,06
396	1720	4914449,66	4402368,80
396	1721	4914449,92	4402367,84
396	1722	4914450,89	4402368,10
397	1723	4914453,70	4402234,30
397	1724	4914453,13	4402233,48
397	1725	4914453,95	4402232,91
397	1726	4914454,77	4402232,34
397	1727	4914455,34	4402233,16
397	1728	4914454,52	4402233,73
398	1729	4914455,28	4402187,21
398	1730	4914454,80	4402186,33
398	1731	4914455,68	4402185,85
398	1732	4914456,16	4402186,73
399	1733	4914457,36	4401914,55
399	1734	4914456,88	4401913,67

№ контура	№ точки	Система координат СК-63	
		X	Y
399	1735	4914457,76	4401913,19
399	1736	4914458,24	4401914,07
400	1737	4914457,50	4402264,06
400	1738	4914456,87	4402263,29
400	1739	4914457,64	4402262,65
400	1740	4914458,28	4402263,43
401	1741	4914457,90	4402191,89
401	1742	4914457,42	4402191,01
401	1743	4914458,30	4402190,53
401	1744	4914458,78	4402191,41
402	1745	4914458,07	4401915,87
402	1746	4914457,59	4401915,00
402	1747	4914458,47	4401914,51
402	1748	4914458,95	4401915,39
402	1749	4914459,43	4401916,26
402	1750	4914458,56	4401916,75
403	1751	4914459,11	4401678,71
403	1752	4914458,54	4401677,89
403	1753	4914459,36	4401677,32
403	1754	4914459,93	4401678,14
404	1755	4914459,46	4402230,25
404	1756	4914458,82	4402229,47
404	1757	4914459,59	4402228,84
404	1758	4914460,23	4402229,61
405	1759	4914459,46	4402262,18
405	1760	4914458,83	4402261,41
405	1761	4914459,60	4402260,77
405	1762	4914460,24	4402261,54
406	1763	4914460,26	4402261,41
406	1764	4914459,63	4402260,64
406	1765	4914460,40	4402260,01
406	1766	4914461,04	4402260,78
407	1767	4914460,83	4401677,58
407	1768	4914460,26	4401676,76
407	1769	4914461,08	4401676,19
407	1770	4914461,65	4401677,01
408	1771	4914462,25	4402259,52
408	1772	4914461,61	4402258,74
408	1773	4914462,39	4402258,11
408	1774	4914463,02	4402258,88
409	1775	4914463,10	4402266,26
409	1776	4914462,47	4402265,49
409	1777	4914463,24	4402264,85
409	1778	4914463,87	4402265,63
410	1779	4914463,21	4402177,55
410	1780	4914462,73	4402176,68
410	1781	4914463,61	4402176,20

№ контура	№ точки	Система координат СК-63	
		X	Y
410	1782	4914464,09	4402177,08
411	1783	4914463,53	4401675,69
411	1784	4914462,96	4401674,87
411	1785	4914463,78	4401674,30
411	1786	4914464,35	4401675,12
412	1787	4914463,82	4402267,07
412	1788	4914463,19	4402266,30
412	1789	4914463,96	4402265,67
412	1790	4914464,60	4402266,44
413	1791	4914464,36	4402179,73
413	1792	4914463,88	4402178,85
413	1793	4914464,76	4402178,37
413	1794	4914465,24	4402179,25
414	1795	4914464,46	4402046,16
414	1796	4914463,98	4402045,28
414	1797	4914464,86	4402044,80
414	1798	4914465,34	4402045,68
415	1799	4914465,38	4402181,56
415	1800	4914464,90	4402180,68
415	1801	4914465,78	4402180,20
415	1802	4914466,26	4402181,08
416	1803	4914466,59	4402049,89
416	1804	4914466,11	4402049,01
416	1805	4914466,99	4402048,53
416	1806	4914467,47	4402049,41
417	1807	4914469,11	4402252,96
417	1808	4914468,48	4402252,19
417	1809	4914469,25	4402251,55
417	1810	4914469,89	4402252,33
418	1811	4914470,16	4402260,47
418	1812	4914469,52	4402259,70
418	1813	4914470,29	4402259,07
418	1814	4914470,93	4402259,84
419	1815	4914473,38	4401898,58
419	1816	4914472,90	4401897,70
419	1817	4914473,78	4401897,22
419	1818	4914474,26	4401898,10
420	1819	4914473,99	4401899,76
420	1820	4914473,51	4401898,88
420	1821	4914474,39	4401898,40
420	1822	4914474,87	4401899,28
421	1823	4914476,38	4401904,09
421	1824	4914475,90	4401903,22
421	1825	4914476,78	4401902,74
421	1826	4914477,26	4401903,62
422	1827	4914477,37	4402033,14
422	1828	4914476,89	4402032,26

№ контура	№ точки	Система координат СК-63	
		X	Y
422	1829	4914477,77	4402031,78
422	1830	4914478,25	4402032,66
423	1831	4914477,99	4402034,27
423	1832	4914477,51	4402033,39
423	1833	4914478,39	4402032,91
423	1834	4914478,87	4402033,79
424	1835	4914478,71	4401902,74
424	1836	4914478,23	4401901,87
424	1837	4914479,11	4401901,39
424	1838	4914479,59	4401902,27
425	1839	4914479,86	4402037,65
425	1840	4914479,38	4402036,77
425	1841	4914480,26	4402036,29
425	1842	4914480,74	4402037,17
426	1843	4914486,61	4402169,67
426	1844	4914486,13	4402168,79
426	1845	4914487,01	4402168,31
426	1846	4914487,49	4402169,19
427	1847	4914487,57	4402171,38
427	1848	4914487,10	4402170,50
427	1849	4914487,97	4402170,02
427	1850	4914488,45	4402170,90
428	1851	4914489,05	4402173,98
428	1852	4914488,54	4402173,12
428	1853	4914489,40	4402172,61
428	1854	4914489,91	4402173,46
429	1855	4914490,88	4401895,80
429	1856	4914490,40	4401894,93
429	1857	4914491,28	4401894,45
429	1858	4914491,76	4401895,33
430	1859	4914491,72	4401897,33
430	1860	4914491,23	4401896,46
430	1861	4914492,10	4401895,97
430	1862	4914492,59	4401896,84
431	1863	4914498,03	4402027,55
431	1864	4914497,55	4402026,67
431	1865	4914498,43	4402026,19
431	1866	4914498,91	4402027,07
432	1867	4914499,96	4402031,01
432	1868	4914499,48	4402030,13
432	1869	4914500,36	4402029,66
432	1870	4914500,84	4402030,53
433	1871	4914500,40	4402157,08
433	1872	4914499,93	4402156,20
433	1873	4914500,81	4402155,72
433	1874	4914501,28	4402156,60
434	1875	4914501,95	4402383,48

№ контура	№ точки	Система координат СК-63	
		X	Y
434	1876	4914500,98	4402383,22
434	1877	4914501,25	4402382,25
434	1878	4914502,21	4402382,52
435	1879	4914501,57	4402159,13
435	1880	4914501,09	4402158,25
435	1881	4914501,97	4402157,78
435	1882	4914502,45	4402158,65
436	1883	4914502,48	4402160,76
436	1884	4914502,00	4402159,89
436	1885	4914502,88	4402159,41
436	1886	4914503,36	4402160,29
437	1887	4914505,94	4402307,75
437	1888	4914504,97	4402307,52
437	1889	4914505,20	4402306,55
437	1890	4914506,18	4402306,78
438	1891	4914506,62	4402305,70
438	1892	4914505,65	4402305,47
438	1893	4914505,88	4402304,50
438	1894	4914506,85	4402304,73
439	1895	4914506,93	4402304,54
439	1896	4914505,96	4402304,31
439	1897	4914506,19	4402303,33
439	1898	4914507,17	4402303,57
440	1899	4914508,41	4401879,59
440	1900	4914507,87	4401878,74
440	1901	4914508,71	4401878,21
440	1902	4914509,25	4401879,05
441	1903	4914510,42	4401883,13
441	1904	4914509,94	4401882,25
441	1905	4914510,82	4401881,77
441	1906	4914511,30	4401882,65
442	1907	4914512,63	4402306,04
442	1908	4914511,66	4402305,81
442	1909	4914511,89	4402304,83
442	1910	4914512,86	4402305,06
443	1911	4914513,96	4402300,99
443	1912	4914512,99	4402300,76
443	1913	4914513,22	4402299,78
443	1914	4914514,19	4402300,02
444	1915	4914513,89	4402013,33
444	1916	4914513,41	4402012,46
444	1917	4914514,29	4402011,98
444	1918	4914514,77	4402012,86
445	1919	4914514,41	4402014,27
445	1920	4914513,93	4402013,39
445	1921	4914514,81	4402012,92
445	1922	4914515,29	4402013,79

№ контура	№ точки	Система координат СК-63	
		X	Y
446	1923	4914515,05	4402153,42
446	1924	4914514,58	4402152,55
446	1925	4914515,45	4402152,07
446	1926	4914515,93	4402152,95
446	1927	4914516,41	4402153,82
446	1928	4914515,53	4402154,30
447	1929	4914516,18	4402017,44
447	1930	4914515,70	4402016,56
447	1931	4914516,58	4402016,09
447	1932	4914517,05	4402016,96
448	1933	4914517,92	4402152,09
448	1934	4914517,44	4402151,21
448	1935	4914518,32	4402150,73
448	1936	4914518,80	4402151,61
449	1937	4914518,85	4402153,74
449	1938	4914518,37	4402152,86
449	1939	4914519,25	4402152,38
449	1940	4914519,73	4402153,26
450	1941	4914520,28	4402156,29
450	1942	4914519,78	4402155,42
450	1943	4914520,64	4402154,92
450	1944	4914521,14	4402155,79
451	1945	4914521,57	4402388,92
451	1946	4914520,61	4402388,66
451	1947	4914520,87	4402387,69
451	1948	4914521,83	4402387,96
452	1949	4914522,08	4402387,13
452	1950	4914521,12	4402386,86
452	1951	4914521,38	4402385,90
452	1952	4914522,35	4402386,16
453	1953	4914522,39	4402386,01
453	1954	4914521,43	4402385,73
453	1955	4914521,70	4402384,77
453	1956	4914522,66	4402385,05
454	1957	4914522,28	4401873,87
454	1958	4914521,51	4401873,23
454	1959	4914522,15	4401872,46
454	1960	4914522,92	4401873,10
455	1961	4914525,02	4401876,07
455	1962	4914524,25	4401875,43
455	1963	4914524,89	4401874,67
455	1964	4914525,66	4401875,31
456	1965	4914527,30	4401774,26
456	1966	4914526,30	4401774,21
456	1967	4914526,34	4401773,21
456	1968	4914527,34	4401773,26
457	1969	4914527,87	4401774,30



№ контура	№ точки	Система координат СК-63	
		X	Y
457	1970	4914527,87	4401773,30
457	1971	4914528,87	4401773,29
457	1972	4914528,87	4401774,29
458	1973	4914498,07	4401726,96
458	1974	4914489,80	4401731,34
458	1975	4914474,31	4401740,84
458	1976	4914459,08	4401749,29
458	1977	4914441,39	4401759,00
458	1978	4914428,24	4401767,51
458	1979	4914424,52	4401770,01
458	1980	4914409,45	4401778,82
458	1981	4914390,62	4401789,80
458	1982	4914389,56	4401788,10
458	1983	4914408,44	4401777,09
458	1984	4914423,46	4401768,31
458	1985	4914427,14	4401765,84
458	1986	4914440,37	4401757,29
458	1987	4914458,12	4401747,54
458	1988	4914473,30	4401739,12
458	1989	4914487,92	4401730,14
458	1990	4914487,60	4401729,54
458	1991	4914488,48	4401729,07
458	1992	4914488,77	4401729,60
458	1993	4914488,80	4401729,59
458	1994	4914488,81	4401729,60
458	1995	4914491,43	4401728,21
458	1996	4914490,97	4401727,33
458	1997	4914491,85	4401726,86
458	1998	4914492,32	4401727,74
458	1999	4914497,17	4401725,17
458	2000	4914510,35	4401718,87
458	2001	4914520,36	4401713,49
458	2002	4914532,64	4401708,33
458	2003	4914533,41	4401710,18
458	2004	4914521,22	4401715,30
458	2005	4914511,26	4401720,66
459	2006	4914535,95	4402006,43
459	2007	4914535,47	4402005,55
459	2008	4914536,35	4402005,07
459	2009	4914536,83	4402005,95
460	2010	4914537,86	4402009,83
460	2011	4914537,36	4402008,96
460	2012	4914538,22	4402008,46
460	2013	4914538,73	4402009,33
461	2014	4914540,13	4402129,33
461	2015	4914539,65	4402128,45
461	2016	4914540,53	4402127,97

№ контура	№ точки	Система координат СК-63	
		X	Y
461	2017	4914541,01	4402128,85
462	2018	4914543,50	4402135,33
462	2019	4914543,03	4402134,45
462	2020	4914543,90	4402133,97
462	2021	4914544,38	4402134,85
463	2022	4914544,52	4402137,15
463	2023	4914544,04	4402136,27
463	2024	4914544,92	4402135,79
463	2025	4914545,40	4402136,67
464	2026	4914550,19	4402315,75
464	2027	4914549,22	4402315,52
464	2028	4914549,45	4402314,55
464	2029	4914550,43	4402314,78
465	2030	4914550,20	4401993,34
465	2031	4914549,69	4401992,48
465	2032	4914550,55	4401991,96
465	2033	4914551,06	4401992,82
465	2034	4914551,57	4401993,68
465	2035	4914550,71	4401994,19
466	2036	4914551,65	4402309,74
466	2037	4914550,67	4402309,50
466	2038	4914550,90	4402308,53
466	2039	4914551,88	4402308,76
467	2040	4914552,39	4401997,26
467	2041	4914551,92	4401996,39
467	2042	4914552,79	4401995,91
467	2043	4914553,27	4401996,79
468	2044	4914552,41	4402132,72
468	2045	4914551,93	4402131,84
468	2046	4914552,81	4402131,36
468	2047	4914553,29	4402132,24
469	2048	4914553,37	4402134,42
469	2049	4914552,89	4402133,55
469	2050	4914553,77	4402133,07
469	2051	4914554,25	4402133,95
470	2052	4914554,75	4402136,88
470	2053	4914554,26	4402136,00
470	2054	4914555,14	4402135,52
470	2055	4914555,62	4402136,39
471	2056	4914557,85	4402129,57
471	2057	4914557,37	4402128,69
471	2058	4914558,25	4402128,21
471	2059	4914558,73	4402129,09
471	2060	4914559,21	4402129,97
471	2061	4914558,33	4402130,45
472	2062	4914560,21	4402320,63
472	2063	4914559,23	4402320,40

№ контура	№ точки	Система координат СК-63	
		X	Y
472	2064	4914559,46	4402319,43
472	2065	4914559,69	4402318,46
472	2066	4914560,66	4402318,68
472	2067	4914560,44	4402319,66
473	2068	4914560,77	4402318,30
473	2069	4914559,80	4402318,07
473	2070	4914560,03	4402317,10
473	2071	4914561,00	4402317,33
474	2072	4914560,14	4402128,66
474	2073	4914559,66	4402127,78
474	2074	4914560,54	4402127,30
474	2075	4914561,02	4402128,18
475	2076	4914561,77	4402128,19
475	2077	4914561,29	4402127,31
475	2078	4914562,17	4402126,83
475	2079	4914562,65	4402127,71
476	2080	4914563,53	4402318,97
476	2081	4914562,56	4402318,74
476	2082	4914562,79	4402317,76
476	2083	4914563,76	4402318,00
477	2084	4914565,31	4402402,19
477	2085	4914564,35	4402401,92
477	2086	4914564,61	4402400,96
477	2087	4914565,58	4402401,22
478	2088	4914570,33	4402320,61
478	2089	4914569,36	4402320,38
478	2090	4914569,59	4402319,41
478	2091	4914570,57	4402319,64
479	2092	4914570,52	4401987,31
479	2093	4914570,04	4401986,43
479	2094	4914570,92	4401985,96
479	2095	4914571,40	4401986,83
480	2096	4914571,78	4402314,60
480	2097	4914570,81	4402314,37
480	2098	4914571,04	4402313,40
480	2099	4914572,02	4402313,63
481	2100	4914572,12	4401990,24
481	2101	4914571,63	4401989,37
481	2102	4914572,50	4401988,88
481	2103	4914572,99	4401989,75
482	2104	4914574,14	4402120,53
482	2105	4914573,66	4402119,66
482	2106	4914574,54	4402119,18
482	2107	4914575,02	4402120,06
482	2108	4914575,50	4402120,93
482	2109	4914574,62	4402121,41
483	2110	4914577,55	4402114,12

№ контура	№ точки	Система координат СК-63	
		X	Y
483	2111	4914577,07	4402113,24
483	2112	4914577,95	4402112,77
483	2113	4914578,43	4402113,64
484	2114	4914577,24	4401714,84
484	2115	4914577,15	4401713,84
484	2116	4914578,15	4401713,76
484	2117	4914579,15	4401713,68
484	2118	4914579,23	4401714,67
484	2119	4914578,23	4401714,76
485	2120	4914578,47	4402115,73
485	2121	4914577,99	4402114,85
485	2122	4914578,87	4402114,37
485	2123	4914579,35	4402115,25
486	2124	4914579,71	4402117,88
486	2125	4914579,23	4402117,00
486	2126	4914580,11	4402116,52
486	2127	4914580,59	4402117,40
487	2128	4914580,44	4401783,90
487	2129	4914580,39	4401782,90
487	2130	4914581,39	4401782,84
487	2131	4914581,44	4401783,84
488	2132	4914580,71	4401785,59
488	2133	4914580,49	4401784,62
488	2134	4914581,47	4401784,40
488	2135	4914581,69	4401785,37
489	2136	4914582,20	4401714,44
489	2137	4914582,12	4401713,44
489	2138	4914583,11	4401713,36
489	2139	4914583,19	4401714,35
490	2140	4914583,68	4401764,01
490	2141	4914582,70	4401763,82
490	2142	4914582,89	4401762,84
490	2143	4914583,87	4401763,02
491	2144	4914583,91	4401800,12
491	2145	4914582,97	4401800,47
491	2146	4914583,00	4401800,55
491	2147	4914582,07	4401800,90
491	2148	4914581,72	4401799,96
491	2149	4914582,65	4401799,61
491	2150	4914582,62	4401799,54
491	2151	4914583,56	4401799,19
492	2152	4914583,64	4401785,00
492	2153	4914583,41	4401784,03
492	2154	4914584,39	4401783,81
492	2155	4914584,61	4401784,78
493	2156	4914584,16	4401974,08
493	2157	4914583,69	4401973,20

№ контура	№ точки	Система координат СК-63	
		X	Y
493	2158	4914584,56	4401972,72
493	2159	4914585,04	4401973,60
494	2160	4914584,89	4401975,43
494	2161	4914584,41	4401974,55
494	2162	4914585,29	4401974,08
494	2163	4914585,77	4401974,95
495	2164	4914585,30	4401799,49
495	2165	4914584,91	4401798,57
495	2166	4914585,83	4401798,18
495	2167	4914586,22	4401799,10
496	2168	4914585,84	4401784,43
496	2169	4914585,61	4401783,46
496	2170	4914586,59	4401783,23
496	2171	4914586,81	4401784,21
497	2172	4914586,13	4402114,15
497	2173	4914585,65	4402113,27
497	2174	4914586,53	4402112,79
497	2175	4914587,00	4402113,67
498	2176	4914586,63	4401978,58
498	2177	4914586,15	4401977,70
498	2178	4914587,03	4401977,22
498	2179	4914587,50	4401978,10
499	2180	4914587,00	4402115,66
499	2181	4914586,52	4402114,78
499	2182	4914587,40	4402114,31
499	2183	4914587,87	4402115,18
500	2184	4914587,57	4402425,15
500	2185	4914586,65	4402424,76
500	2186	4914587,04	4402423,84
500	2187	4914587,96	4402424,23
501	2188	4914587,10	4401784,19
501	2189	4914586,84	4401783,22
501	2190	4914587,81	4401782,97
501	2191	4914588,07	4401783,94
502	2192	4914588,39	4402118,08
502	2193	4914587,92	4402117,20
502	2194	4914588,80	4402116,73
502	2195	4914589,27	4402117,61
503	2196	4914590,34	4401811,05
503	2197	4914589,94	4401810,13
503	2198	4914590,86	4401809,74
503	2199	4914591,26	4401810,66
504	2200	4914592,55	4402415,82
504	2201	4914591,68	4402415,32
504	2202	4914592,19	4402414,45
504	2203	4914593,05	4402414,95
505	2204	4914592,45	4402110,17

№ контура	№ точки	Система координат СК-63	
		X	Y
505	2205	4914591,97	4402109,29
505	2206	4914592,85	4402108,81
505	2207	4914593,33	4402109,69
505	2208	4914593,80	4402110,57
505	2209	4914592,93	4402111,04
506	2210	4914592,94	4401809,96
506	2211	4914592,55	4401809,04
506	2212	4914593,47	4401808,65
506	2213	4914593,86	4401809,57
507	2214	4914594,14	4401809,42
507	2215	4914593,74	4401808,50
507	2216	4914594,66	4401808,11
507	2217	4914595,06	4401809,03
508	2218	4914595,51	4401808,80
508	2219	4914595,12	4401807,88
508	2220	4914596,04	4401807,49
508	2221	4914596,43	4401808,41
509	2222	4914596,49	4401833,47
509	2223	4914595,99	4401832,60
509	2224	4914596,86	4401832,10
509	2225	4914597,36	4401832,97
510	2226	4914597,58	4401832,87
510	2227	4914597,08	4401832,00
510	2228	4914597,95	4401831,51
510	2229	4914598,45	4401832,38
511	2230	4914602,09	4401823,00
511	2231	4914601,60	4401822,13
511	2232	4914602,47	4401821,64
511	2233	4914602,96	4401822,51
512	2234	4914602,78	4401829,99
512	2235	4914602,28	4401829,12
512	2236	4914603,16	4401828,63
512	2237	4914603,65	4401829,50
513	2238	4914603,86	4401829,40
513	2239	4914603,36	4401828,53
513	2240	4914604,23	4401828,04
513	2241	4914604,73	4401828,91
514	2242	4914604,87	4401968,53
514	2243	4914604,39	4401967,65
514	2244	4914605,27	4401967,17
514	2245	4914605,75	4401968,05
515	2246	4914605,24	4401828,62
515	2247	4914604,75	4401827,75
515	2248	4914605,62	4401827,26
515	2249	4914606,11	4401828,13
516	2250	4914606,13	4401970,83
516	2251	4914605,65	4401969,96

№ контура	№ точки	Система координат СК-63	
		X	Y
516	2252	4914606,53	4401969,48
516	2253	4914607,01	4401970,36
517	2254	4914606,93	4401820,77
517	2255	4914606,41	4401819,91
517	2256	4914607,27	4401819,40
517	2257	4914607,79	4401820,25
518	2258	4914611,70	4402333,14
518	2259	4914610,73	4402332,91
518	2260	4914610,96	4402331,94
518	2261	4914611,93	4402332,17
519	2262	4914612,26	4402330,99
519	2263	4914611,29	4402330,76
519	2264	4914611,52	4402329,78
519	2265	4914612,50	4402330,01
520	2266	4914613,60	4402227,93
520	2267	4914613,50	4402226,94
520	2268	4914614,49	4402226,83
520	2269	4914614,60	4402227,82
521	2270	4914614,74	4402331,63
521	2271	4914613,77	4402331,40
521	2272	4914614,00	4402330,42
521	2273	4914614,97	4402330,66
522	2274	4914616,30	4401356,87
522	2275	4914615,86	4401355,97
522	2276	4914616,76	4401355,54
522	2277	4914617,20	4401356,44
523	2278	4914617,55	4402424,06
523	2279	4914616,58	4402423,78
523	2280	4914616,86	4402422,82
523	2281	4914617,82	4402423,10
524	2282	4914617,04	4402089,87
524	2283	4914616,54	4402089,00
524	2284	4914617,41	4402088,50
524	2285	4914617,91	4402089,38
525	2286	4914618,49	4402092,48
525	2287	4914618,01	4402091,60
525	2288	4914618,89	4402091,12
525	2289	4914619,37	4402092,00
526	2290	4914618,84	4402421,18
526	2291	4914616,94	4402420,58
526	2292	4914617,99	4402417,24
526	2293	4914619,89	4402417,84
527	2294	4914618,72	4401955,22
527	2295	4914618,26	4401954,33
527	2296	4914619,14	4401953,87
527	2297	4914619,61	4401954,76
527	2298	4914619,75	4401954,68

№ контура	№ точки	Система координат СК-63	
		X	Y
527	2299	4914620,21	4401955,57
527	2300	4914619,32	4401956,03
527	2301	4914618,86	4401955,14
528	2302	4914619,85	4402094,84
528	2303	4914619,37	4402093,96
528	2304	4914620,25	4402093,48
528	2305	4914620,73	4402094,36
529	2306	4914621,37	4401958,77
529	2307	4914620,79	4401957,95
529	2308	4914621,61	4401957,37
529	2309	4914622,18	4401958,19
530	2310	4914623,03	4402392,42
530	2311	4914622,07	4402392,13
530	2312	4914622,37	4402391,17
530	2313	4914623,32	4402391,46
531	2314	4914623,60	4402092,60
531	2315	4914623,12	4402091,72
531	2316	4914624,00	4402091,24
531	2317	4914624,48	4402092,12
532	2318	4914624,56	4402094,19
532	2319	4914624,08	4402093,31
532	2320	4914624,96	4402092,83
532	2321	4914625,44	4402093,71
533	2322	4914625,40	4402095,57
533	2323	4914624,92	4402094,69
533	2324	4914625,80	4402094,21
533	2325	4914626,28	4402095,09
534	2326	4914626,16	4402393,28
534	2327	4914625,19	4402393,05
534	2328	4914625,42	4402392,08
534	2329	4914626,39	4402392,31
535	2330	4914625,83	4401885,96
535	2331	4914625,32	4401885,10
535	2332	4914626,18	4401884,59
535	2333	4914626,69	4401885,45
536	2334	4914626,23	4402096,94
536	2335	4914625,72	4402096,08
536	2336	4914626,57	4402095,57
536	2337	4914627,09	4402096,43
537	2338	4914627,83	4401947,08
537	2339	4914627,25	4401946,27
537	2340	4914628,06	4401945,69
537	2341	4914628,64	4401946,50
538	2342	4914628,23	4401867,95
538	2343	4914627,73	4401867,08
538	2344	4914628,60	4401866,58
538	2345	4914629,10	4401867,45



№ контура	№ точки	Система координат СК-63	
		X	Y
539	2346	4914628,28	4401884,58
539	2347	4914627,79	4401883,70
539	2348	4914628,66	4401883,21
539	2349	4914629,15	4401884,08
540	2350	4914629,12	4401393,76
540	2351	4914628,69	4401392,86
540	2352	4914629,59	4401392,43
540	2353	4914630,02	4401393,33
541	2354	4914629,34	4401949,20
541	2355	4914628,76	4401948,38
541	2356	4914629,57	4401947,80
541	2357	4914630,15	4401948,62
542	2358	4914630,44	4401871,86
542	2359	4914629,95	4401870,99
542	2360	4914630,82	4401870,50
542	2361	4914631,31	4401871,37
543	2362	4914630,45	4401393,13
543	2363	4914630,02	4401392,23
543	2364	4914630,92	4401391,79
543	2365	4914631,35	4401392,69
544	2366	4914631,18	4401951,79
544	2367	4914630,60	4401950,98
544	2368	4914631,42	4401950,40
544	2369	4914631,99	4401951,21
545	2370	4914632,78	4401392,02
545	2371	4914632,34	4401391,12
545	2372	4914633,24	4401390,69
545	2373	4914633,68	4401391,59
546	2374	4914633,05	4401882,02
546	2375	4914632,56	4401881,14
546	2376	4914633,43	4401880,65
546	2377	4914633,92	4401881,52
547	2378	4914633,76	4401869,98
547	2379	4914633,28	4401869,10
547	2380	4914634,15	4401868,62
547	2381	4914634,64	4401869,49
548	2382	4914633,70	4402225,72
548	2383	4914633,60	4402224,73
548	2384	4914634,59	4402224,62
548	2385	4914634,70	4402225,61
549	2386	4914634,00	4401881,34
549	2387	4914633,51	4401880,47
549	2388	4914634,38	4401879,97
549	2389	4914634,87	4401880,84
550	2390	4914634,35	4402232,04
550	2391	4914634,32	4402231,04
550	2392	4914635,32	4402231,01

№ контура	№ точки	Система координат СК-63	
		X	Y
550	2393	4914635,35	4402232,01
551	2394	4914635,36	4401880,58
551	2395	4914634,87	4401879,71
551	2396	4914635,74	4401879,22
551	2397	4914636,23	4401880,09
552	2398	4914636,04	4402431,93
552	2399	4914635,57	4402431,72
552	2400	4914635,36	4402432,18
552	2401	4914622,19	4402426,16
552	2402	4914622,38	4402425,74
552	2403	4914621,92	4402425,53
552	2404	4914622,34	4402424,62
552	2405	4914622,79	4402424,83
552	2406	4914623,02	4402424,35
552	2407	4914636,19	4402430,36
552	2408	4914635,99	4402430,81
552	2409	4914636,45	4402431,02
553	2410	4914635,78	4401940,95
553	2411	4914635,07	4401940,24
553	2412	4914635,78	4401939,53
553	2413	4914636,48	4401940,24
554	2414	4914637,74	4402337,25
554	2415	4914637,57	4402336,26
554	2416	4914638,56	4402336,10
554	2417	4914638,72	4402337,08
555	2418	4914638,13	4401943,30
555	2419	4914637,42	4401942,59
555	2420	4914638,13	4401941,88
555	2421	4914638,84	4401942,59
556	2422	4914638,08	4402339,07
556	2423	4914637,91	4402338,08
556	2424	4914638,90	4402337,92
556	2425	4914639,06	4402338,91
557	2426	4914644,06	4401949,36
557	2427	4914643,58	4401948,48
557	2428	4914644,46	4401948,00
557	2429	4914644,94	4401948,88
558	2430	4914644,67	4401416,70
558	2431	4914644,23	4401415,80
558	2432	4914645,13	4401415,37
558	2433	4914645,57	4401416,27
559	2434	4914647,27	4401415,47
559	2435	4914646,84	4401414,58
559	2436	4914647,74	4401414,14
559	2437	4914648,17	4401415,04
560	2438	4914647,23	4402222,51
560	2439	4914647,10	4402221,52

№ контура	№ точки	Система координат СК-63	
		X	Y
560	2440	4914648,09	4402221,38
560	2441	4914648,22	4402222,38
561	2442	4914647,39	4402224,24
561	2443	4914647,29	4402223,24
561	2444	4914648,28	4402223,13
561	2445	4914648,39	4402224,13
562	2446	4914648,79	4401425,42
562	2447	4914648,31	4401424,55
562	2448	4914649,19	4401424,07
562	2449	4914649,67	4401424,95
563	2450	4914649,45	4401438,49
563	2451	4914649,07	4401437,57
563	2452	4914650,00	4401437,19
563	2453	4914650,38	4401438,11
564	2454	4914649,31	4401927,07
564	2455	4914647,57	4401926,08
564	2456	4914649,32	4401923,04
564	2457	4914651,05	4401924,04
565	2458	4914651,24	4402438,08
565	2459	4914650,25	4402437,90
565	2460	4914650,43	4402436,92
565	2461	4914651,41	4402437,10
566	2462	4914650,58	4401437,95
566	2463	4914650,10	4401437,07
566	2464	4914650,98	4401436,60
566	2465	4914651,46	4401437,47
567	2466	4914651,06	4401907,26
567	2467	4914650,48	4401906,45
567	2468	4914651,30	4401905,87
567	2469	4914651,88	4401906,68
568	2470	4914651,84	4402435,54
568	2471	4914650,86	4402435,37
568	2472	4914651,04	4402434,38
568	2473	4914652,02	4402434,56
569	2474	4914651,44	4401923,80
569	2475	4914650,86	4401922,98
569	2476	4914651,68	4401922,40
569	2477	4914652,26	4401923,22
570	2478	4914652,92	4402074,82
570	2479	4914652,44	4402073,95
570	2480	4914653,32	4402073,47
570	2481	4914653,80	4402074,35
571	2482	4914653,58	4401905,52
571	2483	4914653,11	4401904,64
571	2484	4914653,99	4401904,16
571	2485	4914654,47	4401905,04
572	2486	4914653,84	4402076,34

№ контура	№ точки	Система координат СК-63	
		X	Y
572	2487	4914653,36	4402075,46
572	2488	4914654,24	4402074,98
572	2489	4914654,72	4402075,86
573	2490	4914653,95	4401436,44
573	2491	4914653,48	4401435,56
573	2492	4914654,36	4401435,08
573	2493	4914654,83	4401435,96
574	2494	4914654,85	4402077,98
574	2495	4914654,33	4402077,12
574	2496	4914655,19	4402076,61
574	2497	4914655,70	4402077,46
575	2498	4914655,53	4402079,12
575	2499	4914655,01	4402078,27
575	2500	4914655,87	4402077,75
575	2501	4914656,39	4402078,61
576	2502	4914655,96	4401920,84
576	2503	4914655,38	4401920,02
576	2504	4914656,19	4401919,44
576	2505	4914656,77	4401920,26
577	2506	4914656,30	4402069,14
577	2507	4914655,78	4402068,29
577	2508	4914656,64	4402067,77
577	2509	4914657,16	4402068,63
578	2510	4914656,82	4402070,08
578	2511	4914656,34	4402069,20
578	2512	4914657,22	4402068,72
578	2513	4914657,70	4402069,60
579	2514	4914656,91	4401920,21
579	2515	4914656,33	4401919,39
579	2516	4914657,15	4401918,81
579	2517	4914657,73	4401919,63
580	2518	4914657,87	4401919,58
580	2519	4914657,29	4401918,77
580	2520	4914658,11	4401918,19
580	2521	4914658,69	4401919,00
581	2522	4914657,87	4402071,81
581	2523	4914657,40	4402070,93
581	2524	4914658,27	4402070,45
581	2525	4914658,75	4402071,33
582	2526	4914658,76	4401919,00
582	2527	4914658,18	4401918,18
582	2528	4914659,00	4401917,60
582	2529	4914659,58	4401918,42
583	2530	4914659,95	4401449,17
583	2531	4914659,47	4401448,29
583	2532	4914660,35	4401447,81
583	2533	4914660,83	4401448,69

№ контура	№ точки	Система координат СК-63	
		X	Y
584	2534	4914661,13	4401328,27
584	2535	4914660,62	4401327,42
584	2536	4914661,48	4401326,90
584	2537	4914661,99	4401327,76
585	2538	4914661,16	4401690,03
585	2539	4914659,33	4401687,04
585	2540	4914661,04	4401686,00
585	2541	4914662,87	4401688,98
586	2542	4914665,25	4401459,99
586	2543	4914664,77	4401459,11
586	2544	4914665,65	4401458,64
586	2545	4914666,13	4401459,51
587	2546	4914665,99	4402440,24
587	2547	4914665,94	4402439,24
587	2548	4914666,94	4402439,19
587	2549	4914666,99	4402440,18
588	2550	4914666,29	4402443,79
588	2551	4914666,17	4402442,80
588	2552	4914667,17	4402442,68
588	2553	4914667,29	4402443,67
589	2554	4914666,84	4401459,14
589	2555	4914666,37	4401458,25
589	2556	4914667,26	4401457,79
589	2557	4914667,72	4401458,68
590	2558	4914677,57	4401319,94
590	2559	4914677,06	4401319,08
590	2560	4914677,92	4401318,57
590	2561	4914678,43	4401319,43
591	2562	4914678,17	4401321,12
591	2563	4914677,66	4401320,26
591	2564	4914678,52	4401319,75
591	2565	4914679,03	4401320,61
592	2566	4914679,41	4401720,81
592	2567	4914678,93	4401719,94
592	2568	4914679,80	4401719,46
592	2569	4914680,29	4401720,33
593	2570	4914678,93	4401953,32
593	2571	4914678,46	4401952,44
593	2572	4914679,34	4401951,97
593	2573	4914680,22	4401951,49
593	2574	4914680,69	4401952,38
593	2575	4914679,81	4401952,85
594	2576	4914680,31	4401722,31
594	2577	4914679,83	4401721,44
594	2578	4914680,70	4401720,95
594	2579	4914681,19	4401721,83
595	2580	4914680,44	4401725,23

№ контура	№ точки	Система координат СК-63	
		X	Y
595	2581	4914679,92	4401724,38
595	2582	4914680,77	4401723,85
595	2583	4914681,29	4401724,70
596	2584	4914681,19	4401719,76
596	2585	4914680,71	4401718,88
596	2586	4914681,58	4401718,40
596	2587	4914682,07	4401719,27
597	2588	4914681,42	4401968,51
597	2589	4914680,95	4401967,62
597	2590	4914681,83	4401967,15
597	2591	4914682,30	4401968,03
598	2592	4914681,57	4401724,54
598	2593	4914681,09	4401723,67
598	2594	4914681,96	4401723,18
598	2595	4914682,45	4401724,06
599	2596	4914682,11	4401721,27
599	2597	4914681,62	4401720,39
599	2598	4914682,50	4401719,91
599	2599	4914682,98	4401720,78
600	2600	4914682,16	4401725,46
600	2601	4914681,68	4401724,59
600	2602	4914682,55	4401724,10
600	2603	4914683,04	4401724,98
601	2604	4914682,59	4402328,88
601	2605	4914682,42	4402327,90
601	2606	4914683,41	4402327,73
601	2607	4914683,57	4402328,72
602	2608	4914682,84	4402330,23
602	2609	4914682,67	4402329,24
602	2610	4914683,66	4402329,08
602	2611	4914683,82	4402330,06
603	2612	4914683,15	4401967,57
603	2613	4914682,68	4401966,69
603	2614	4914683,56	4401966,21
603	2615	4914684,44	4401965,74
603	2616	4914684,91	4401966,63
603	2617	4914684,03	4401967,10
604	2618	4914685,37	4401975,83
604	2619	4914684,90	4401974,95
604	2620	4914685,78	4401974,48
604	2621	4914686,25	4401975,36
605	2622	4914685,83	4401966,13
605	2623	4914685,36	4401965,24
605	2624	4914686,24	4401964,77
605	2625	4914686,71	4401965,66
606	2626	4914687,38	4401716,06
606	2627	4914686,89	4401715,19

№ контура	№ точки	Система координат СК-63	
		X	Y
606	2628	4914687,77	4401714,70
606	2629	4914688,25	4401715,58
607	2630	4914688,03	4401717,80
607	2631	4914687,55	4401716,93
607	2632	4914688,42	4401716,44
607	2633	4914688,91	4401717,32
608	2634	4914688,12	4401980,92
608	2635	4914687,65	4401980,04
608	2636	4914688,53	4401979,57
608	2637	4914689,00	4401980,45
609	2638	4914688,62	4401736,26
609	2639	4914688,13	4401735,39
609	2640	4914689,01	4401734,90
609	2641	4914689,49	4401735,78
610	2642	4914689,88	4401979,99
610	2643	4914689,41	4401979,11
610	2644	4914690,29	4401978,64
610	2645	4914691,18	4401978,17
610	2646	4914691,65	4401979,05
610	2647	4914690,76	4401979,52
611	2648	4914691,73	4401978,98
611	2649	4914691,26	4401978,10
611	2650	4914692,14	4401977,62
611	2651	4914692,61	4401978,51
612	2652	4914692,57	4401312,09
612	2653	4914692,06	4401311,23
612	2654	4914692,92	4401310,72
612	2655	4914693,43	4401311,58
613	2656	4914693,52	4401313,83
613	2657	4914693,02	4401312,96
613	2658	4914693,88	4401312,46
613	2659	4914694,39	4401313,33
614	2660	4914693,88	4401257,31
614	2661	4914693,41	4401256,43
614	2662	4914694,30	4401255,96
614	2663	4914694,76	4401256,85
615	2664	4914696,24	4401731,82
615	2665	4914695,75	4401730,94
615	2666	4914696,63	4401730,46
615	2667	4914697,11	4401731,34
616	2668	4914696,31	4402438,01
616	2669	4914696,25	4402437,01
616	2670	4914697,25	4402436,96
616	2671	4914697,31	4402437,96
617	2672	4914696,57	4402441,54
617	2673	4914696,51	4402440,55
617	2674	4914697,51	4402440,49

№ контура	№ точки	Система координат СК-63	
		X	Y
617	2675	4914697,57	4402441,49
618	2676	4914697,37	4401710,24
618	2677	4914696,89	4401709,36
618	2678	4914697,76	4401708,88
618	2679	4914698,25	4401709,75
619	2680	4914698,25	4401711,81
619	2681	4914697,78	4401710,92
619	2682	4914698,67	4401710,46
619	2683	4914699,13	4401711,35
620	2684	4914699,93	4401500,46
620	2685	4914698,95	4401500,23
620	2686	4914699,18	4401499,26
620	2687	4914700,15	4401499,49
621	2688	4914699,72	4402020,36
621	2689	4914699,23	4402019,49
621	2690	4914700,11	4402019,00
621	2691	4914700,60	4402019,87
622	2692	4914700,94	4401763,57
622	2693	4914700,45	4401762,69
622	2694	4914701,33	4401762,20
622	2695	4914701,82	4401763,07
623	2696	4914702,12	4401762,98
623	2697	4914701,64	4401762,11
623	2698	4914702,51	4401761,62
623	2699	4914703,39	4401761,14
623	2700	4914703,87	4401762,01
623	2701	4914703,00	4401762,50
624	2702	4914704,15	4402043,53
624	2703	4914703,18	4402043,27
624	2704	4914703,43	4402042,31
624	2705	4914703,68	4402041,34
624	2706	4914704,65	4402041,59
624	2707	4914704,40	4402042,56
625	2708	4914703,74	4402217,25
625	2709	4914703,41	4402216,31
625	2710	4914704,35	4402215,98
625	2711	4914704,68	4402216,92
626	2712	4914703,18	4402018,44
626	2713	4914702,86	4402017,49
626	2714	4914703,80	4402017,17
626	2715	4914704,75	4402016,84
626	2716	4914705,07	4402017,79
626	2717	4914704,13	4402018,11
627	2718	4914704,54	4402045,29
627	2719	4914704,06	4402044,41
627	2720	4914704,94	4402043,93
627	2721	4914705,82	4402043,45



№ контура	№ точки	Система координат СК-63	
		X	Y
627	2722	4914706,30	4402044,33
627	2723	4914705,42	4402044,81
628	2724	4914705,77	4402223,68
628	2725	4914705,60	4402222,70
628	2726	4914706,58	4402222,53
628	2727	4914706,75	4402223,51
629	2728	4914706,32	4401725,87
629	2729	4914705,84	4401725,00
629	2730	4914706,71	4401724,51
629	2731	4914707,20	4401725,39
630	2732	4914705,83	4402047,36
630	2733	4914705,29	4402046,53
630	2734	4914706,12	4402045,98
630	2735	4914706,96	4402045,43
630	2736	4914707,51	4402046,27
630	2737	4914706,67	4402046,82
631	2738	4914706,96	4402016,59
631	2739	4914706,49	4402015,71
631	2740	4914707,37	4402015,24
631	2741	4914707,85	4402016,12
632	2742	4914708,68	4401284,90
632	2743	4914708,17	4401284,04
632	2744	4914709,03	4401283,53
632	2745	4914709,54	4401284,39
633	2746	4914709,74	4401775,34
633	2747	4914709,25	4401774,47
633	2748	4914710,13	4401773,98
633	2749	4914710,61	4401774,86
634	2750	4914710,31	4402023,01
634	2751	4914709,84	4402022,13
634	2752	4914710,72	4402021,65
634	2753	4914711,19	4402022,54
635	2754	4914712,09	4402022,07
635	2755	4914711,62	4402021,19
635	2756	4914712,51	4402020,72
635	2757	4914712,98	4402021,60
636	2758	4914712,16	4402214,47
636	2759	4914711,83	4402213,52
636	2760	4914712,77	4402213,19
636	2761	4914713,10	4402214,13
637	2762	4914712,69	4401282,75
637	2763	4914712,18	4401281,89
637	2764	4914713,04	4401281,38
637	2765	4914713,55	4401282,24
638	2766	4914713,70	4402021,24
638	2767	4914713,23	4402020,35
638	2768	4914714,12	4402019,88

№ контура	№ точки	Система координат СК-63	
		X	Y
638	2769	4914714,59	4402020,76
639	2770	4914715,11	4401299,91
639	2771	4914714,60	4401299,05
639	2772	4914715,46	4401298,54
639	2773	4914715,97	4401299,40
640	2774	4914715,36	4402020,37
640	2775	4914714,89	4402019,49
640	2776	4914715,77	4402019,02
640	2777	4914716,25	4402019,90
641	2778	4914716,60	4401299,09
641	2779	4914716,09	4401298,23
641	2780	4914716,94	4401297,72
641	2781	4914717,46	4401298,58
642	2782	4914717,53	4401789,15
642	2783	4914717,05	4401788,28
642	2784	4914717,93	4401787,79
642	2785	4914718,41	4401788,67
643	2786	4914718,31	4401497,45
643	2787	4914718,13	4401496,47
643	2788	4914719,12	4401496,30
643	2789	4914719,29	4401497,28
644	2790	4914718,58	4401498,92
644	2791	4914718,41	4401497,93
644	2792	4914719,39	4401497,76
644	2793	4914719,56	4401498,74
645	2794	4914718,89	4402039,64
645	2795	4914718,42	4402038,76
645	2796	4914719,30	4402038,29
645	2797	4914719,77	4402039,17
646	2798	4914719,75	4402041,32
646	2799	4914719,28	4402040,44
646	2800	4914720,17	4402039,97
646	2801	4914720,64	4402040,85
647	2802	4914721,50	4402055,21
647	2803	4914720,92	4402057,12
647	2804	4914709,01	4402053,50
647	2805	4914709,36	4402052,35
647	2806	4914708,14	4402050,40
647	2807	4914709,83	4402049,34
647	2808	4914711,23	4402051,56
647	2809	4914721,44	4402054,67
647	2810	4914721,30	4402055,15
648	2811	4914721,95	4402055,61
648	2812	4914721,48	4402054,73
648	2813	4914722,35	4402054,25
648	2814	4914722,83	4402055,13
649	2815	4914722,50	4402056,63

№ контура	№ точки	Система координат СК-63	
		X	Y
649	2816	4914722,02	4402055,75
649	2817	4914722,90	4402055,27
649	2818	4914723,37	4402056,15
650	2819	4914726,84	4401613,58
650	2820	4914726,44	4401612,67
650	2821	4914727,35	4401612,26
650	2822	4914727,76	4401613,18
651	2823	4914726,75	4402065,67
651	2824	4914725,10	4402062,58
651	2825	4914726,87	4402061,64
651	2826	4914728,52	4402064,73
652	2827	4914728,10	4401765,23
652	2828	4914727,62	4401764,36
652	2829	4914728,49	4401763,88
652	2830	4914728,98	4401764,75
653	2831	4914729,05	4401410,05
653	2832	4914728,33	4401409,36
653	2833	4914729,02	4401408,63
653	2834	4914729,74	4401409,32
654	2835	4914729,46	4401612,38
654	2836	4914729,06	4401611,47
654	2837	4914729,97	4401611,06
654	2838	4914730,38	4401611,98
655	2839	4914731,20	4401414,85
655	2840	4914730,45	4401414,18
655	2841	4914731,12	4401413,44
655	2842	4914731,86	4401414,10
656	2843	4914732,67	4402048,36
656	2844	4914732,22	4402048,61
656	2845	4914732,58	4402049,27
656	2846	4914732,14	4402049,52
656	2847	4914732,39	4402049,99
656	2848	4914731,79	4402050,31
656	2849	4914731,51	4402050,46
656	2850	4914730,94	4402050,77
656	2851	4914730,91	4402050,79
656	2852	4914730,06	4402051,25
656	2853	4914729,75	4402050,68
656	2854	4914729,59	4402050,37
656	2855	4914729,28	4402049,80
656	2856	4914730,15	4402049,32
656	2857	4914730,21	4402049,43
656	2858	4914730,62	4402049,21
656	2859	4914730,80	4402049,11
656	2860	4914725,12	4402038,46
656	2861	4914724,23	4402038,93
656	2862	4914723,35	4402039,40

№ контура	№ точки	Система координат СК-63	
		X	Y
656	2863	4914722,88	4402038,52
656	2864	4914723,76	4402038,05
656	2865	4914724,64	4402037,58
656	2866	4914724,41	4402037,14
656	2867	4914726,18	4402036,20
657	2868	4914732,07	4402319,80
657	2869	4914731,91	4402318,81
657	2870	4914732,89	4402318,65
657	2871	4914733,06	4402319,63
658	2872	4914732,47	4401413,65
658	2873	4914731,75	4401412,96
658	2874	4914732,44	4401412,23
658	2875	4914733,16	4401412,92
659	2876	4914732,31	4402207,38
659	2877	4914731,98	4402206,44
659	2878	4914732,92	4402206,11
659	2879	4914733,26	4402207,05
660	2880	4914732,33	4401495,38
660	2881	4914732,03	4401494,43
660	2882	4914732,99	4401494,13
660	2883	4914733,28	4401495,09
661	2884	4914732,35	4402321,33
661	2885	4914732,19	4402320,34
661	2886	4914733,17	4402320,18
661	2887	4914733,34	4402321,17
662	2888	4914732,76	4402435,36
662	2889	4914732,71	4402434,36
662	2890	4914733,70	4402434,30
662	2891	4914733,76	4402435,30
663	2892	4914733,40	4401610,58
663	2893	4914732,99	4401609,67
663	2894	4914733,90	4401609,26
663	2895	4914734,31	4401610,17
664	2896	4914733,10	4401497,99
664	2897	4914732,81	4401497,04
664	2898	4914733,76	4401496,74
664	2899	4914734,06	4401497,70
664	2900	4914734,35	4401498,65
664	2901	4914733,40	4401498,95
665	2902	4914734,78	4401352,28
665	2903	4914734,28	4401351,42
665	2904	4914735,15	4401350,92
665	2905	4914735,65	4401351,78
666	2906	4914734,94	4402214,94
666	2907	4914734,60	4402214,00
666	2908	4914735,55	4402213,67
666	2909	4914735,88	4402214,61

№ контура	№ точки	Система координат СК-63	
		X	Y
667	2910	4914735,37	4402216,19
667	2911	4914735,11	4402215,23
667	2912	4914736,07	4402214,96
667	2913	4914736,34	4402215,93
668	2914	4914735,66	4401417,00
668	2915	4914734,93	4401416,31
668	2916	4914735,62	4401415,59
668	2917	4914736,35	4401416,28
669	2918	4914737,21	4401415,49
669	2919	4914736,52	4401414,76
669	2920	4914737,25	4401414,08
669	2921	4914737,94	4401414,81
670	2922	4914736,98	4401336,74
670	2923	4914736,47	4401335,88
670	2924	4914737,33	4401335,37
670	2925	4914738,19	4401334,86
670	2926	4914739,05	4401334,35
670	2927	4914739,56	4401335,21
670	2928	4914738,70	4401335,72
670	2929	4914737,84	4401336,23
671	2930	4914741,87	4401648,07
671	2931	4914741,47	4401647,16
671	2932	4914742,38	4401646,75
671	2933	4914742,79	4401647,66
672	2934	4914743,25	4401347,55
672	2935	4914742,74	4401346,69
672	2936	4914743,60	4401346,18
672	2937	4914744,11	4401347,04
673	2938	4914743,28	4401647,40
673	2939	4914742,88	4401646,48
673	2940	4914743,79	4401646,08
673	2941	4914744,20	4401646,99
674	2942	4914743,63	4402069,13
674	2943	4914740,47	4402067,61
674	2944	4914741,34	4402065,81
674	2945	4914744,49	4402067,32
675	2946	4914744,75	4402069,97
675	2947	4914744,47	4402069,01
675	2948	4914745,43	4402068,73
675	2949	4914746,39	4402068,46
675	2950	4914746,67	4402069,42
675	2951	4914745,71	4402069,69
676	2952	4914745,83	4402308,30
676	2953	4914745,67	4402307,31
676	2954	4914746,65	4402307,15
676	2955	4914746,82	4402308,13
677	2956	4914747,79	4402071,16

№ контура	№ точки	Система координат СК-63	
		X	Y
677	2957	4914746,79	4402071,06
677	2958	4914746,89	4402070,07
677	2959	4914746,99	4402069,07
677	2960	4914747,98	4402069,17
677	2961	4914747,88	4402070,16
678	2962	4914747,43	4402316,98
678	2963	4914747,26	4402316,00
678	2964	4914748,25	4402315,83
678	2965	4914748,41	4402316,82
679	2966	4914749,70	4401426,65
679	2967	4914748,86	4401426,09
679	2968	4914749,42	4401425,26
679	2969	4914750,25	4401425,81
680	2970	4914750,13	4402113,09
680	2971	4914749,66	4402112,21
680	2972	4914750,53	4402111,73
680	2973	4914751,41	4402111,26
680	2974	4914752,29	4402110,78
680	2975	4914752,77	4402111,65
680	2976	4914751,89	4402112,13
680	2977	4914751,01	4402112,61
681	2978	4914752,71	4401484,09
681	2979	4914751,96	4401483,42
681	2980	4914752,62	4401482,68
681	2981	4914753,37	4401483,34
682	2982	4914753,91	4402437,14
682	2983	4914752,91	4402437,12
682	2984	4914752,93	4402436,12
682	2985	4914753,93	4402436,14
683	2986	4914751,24	4401361,83
683	2987	4914750,73	4401360,97
683	2988	4914751,59	4401360,46
683	2989	4914751,62	4401360,51
683	2990	4914752,48	4401360,00
683	2991	4914752,58	4401360,17
683	2992	4914753,44	4401359,66
683	2993	4914753,95	4401360,52
683	2994	4914753,09	4401361,03
683	2995	4914752,99	4401360,86
683	2996	4914752,13	4401361,37
683	2997	4914752,10	4401361,32
684	2998	4914753,10	4402114,73
684	2999	4914752,62	4402113,85
684	3000	4914753,50	4402113,38
684	3001	4914753,98	4402114,25
685	3002	4914754,01	4402435,06
685	3003	4914753,01	4402435,04

№ контура	№ точки	Система координат СК-63	
		X	Y
685	3004	4914753,02	4402434,04
685	3005	4914754,02	4402434,06
686	3006	4914753,50	4401484,83
686	3007	4914752,75	4401484,17
686	3008	4914753,41	4401483,42
686	3009	4914754,16	4401484,08
687	3010	4914753,96	4401671,05
687	3011	4914753,55	4401670,14
687	3012	4914754,47	4401669,73
687	3013	4914754,87	4401670,64
688	3014	4914760,02	4401687,31
688	3015	4914759,70	4401686,36
688	3016	4914760,64	4401686,04
688	3017	4914760,97	4401686,98
689	3018	4914759,19	4401491,77
689	3019	4914757,70	4401488,61
689	3020	4914759,51	4401487,76
689	3021	4914761,00	4401490,92
690	3022	4914761,32	4401494,46
690	3023	4914760,91	4401493,55
690	3024	4914761,83	4401493,14
690	3025	4914762,23	4401494,05
691	3026	4914762,88	4402435,22
691	3027	4914761,88	4402435,20
691	3028	4914761,90	4402434,20
691	3029	4914762,90	4402434,22
692	3030	4914763,47	4401686,03
692	3031	4914763,11	4401685,10
692	3032	4914764,05	4401684,74
692	3033	4914764,40	4401685,68
693	3034	4914765,14	4402141,47
693	3035	4914764,66	4402140,59
693	3036	4914765,54	4402140,11
693	3037	4914766,42	4402139,63
693	3038	4914767,30	4402139,15
693	3039	4914767,78	4402140,03
693	3040	4914766,90	4402140,51
693	3041	4914766,02	4402140,99
694	3042	4914767,03	4402063,39
694	3043	4914766,66	4402062,47
694	3044	4914767,58	4402062,09
694	3045	4914767,96	4402063,02
695	3046	4914767,41	4401705,66
695	3047	4914767,08	4401704,72
695	3048	4914768,02	4401704,39
695	3049	4914768,35	4401705,33
696	3050	4914768,52	4401438,37

№ контура	№ точки	Система координат СК-63	
		X	Y
696	3051	4914768,47	4401437,37
696	3052	4914769,47	4401437,32
696	3053	4914769,52	4401438,32
697	3054	4914768,91	4401559,34
697	3055	4914768,36	4401558,51
697	3056	4914769,20	4401557,96
697	3057	4914769,75	4401558,79
698	3058	4914769,13	4402062,33
698	3059	4914768,75	4402061,40
698	3060	4914769,68	4402061,02
698	3061	4914770,06	4402061,95
698	3062	4914770,43	4402062,88
698	3063	4914769,51	4402063,25
699	3064	4914769,96	4402147,08
699	3065	4914769,48	4402146,20
699	3066	4914770,36	4402145,72
699	3067	4914770,84	4402146,60
700	3068	4914770,02	4401712,03
700	3069	4914769,70	4401711,09
700	3070	4914770,64	4401710,76
700	3071	4914770,97	4401711,71
701	3072	4914770,14	4402194,08
701	3073	4914769,81	4402193,14
701	3074	4914770,75	4402192,81
701	3075	4914771,08	4402193,75
702	3076	4914770,25	4401438,24
702	3077	4914770,20	4401437,24
702	3078	4914771,20	4401437,19
702	3079	4914771,25	4401438,19
703	3080	4914770,81	4401430,22
703	3081	4914770,76	4401429,22
703	3082	4914771,76	4401429,17
703	3083	4914771,81	4401430,17
704	3084	4914770,81	4402073,96
704	3085	4914770,48	4402073,02
704	3086	4914771,42	4402072,69
704	3087	4914771,75	4402073,63
704	3088	4914772,09	4402074,57
704	3089	4914771,15	4402074,91
705	3090	4914771,40	4401438,15
705	3091	4914771,35	4401437,15
705	3092	4914772,35	4401437,10
705	3093	4914772,40	4401438,10
706	3094	4914771,95	4401562,18
706	3095	4914771,22	4401561,50
706	3096	4914771,90	4401560,77
706	3097	4914772,63	4401561,45



№ контура	№ точки	Система координат СК-63	
		X	Y
707	3098	4914771,82	4402146,12
707	3099	4914771,34	4402145,24
707	3100	4914772,22	4402144,76
707	3101	4914772,70	4402145,64
708	3102	4914771,77	4402056,80
708	3103	4914771,42	4402055,87
708	3104	4914772,35	4402055,51
708	3105	4914772,71	4402056,45
709	3106	4914772,08	4401401,86
709	3107	4914771,76	4401400,91
709	3108	4914772,71	4401400,59
709	3109	4914773,03	4401401,54
710	3110	4914771,45	4401446,48
710	3111	4914771,37	4401442,98
710	3112	4914773,37	4401442,93
710	3113	4914773,45	4401446,43
711	3114	4914772,73	4401711,02
711	3115	4914772,40	4401710,07
711	3116	4914773,35	4401709,75
711	3117	4914773,67	4401710,69
712	3118	4914772,90	4402059,87
712	3119	4914772,53	4402058,95
712	3120	4914773,45	4402058,57
712	3121	4914773,83	4402059,50
713	3122	4914773,00	4402148,40
713	3123	4914772,52	4402147,52
713	3124	4914773,40	4402147,04
713	3125	4914773,88	4402147,92
714	3126	4914773,33	4402203,16
714	3127	4914773,00	4402202,22
714	3128	4914773,94	4402201,89
714	3129	4914774,27	4402202,83
715	3130	4914773,35	4402061,14
715	3131	4914772,97	4402060,21
715	3132	4914773,90	4402059,83
715	3133	4914774,28	4402060,76
716	3134	4914773,78	4402204,44
716	3135	4914773,45	4402203,49
716	3136	4914774,39	4402203,16
716	3137	4914774,72	4402204,11
717	3138	4914773,99	4401726,54
717	3139	4914773,66	4401725,60
717	3140	4914774,61	4401725,27
717	3141	4914774,93	4401726,21
718	3142	4914771,52	4401449,35
718	3143	4914771,46	4401447,35
718	3144	4914774,96	4401447,24

№ контура	№ точки	Система координат СК-63	
		X	Y
718	3145	4914775,02	4401449,23
719	3146	4914775,67	4401725,94
719	3147	4914775,34	4401725,00
719	3148	4914776,28	4401724,67
719	3149	4914776,61	4401725,61
720	3150	4914776,32	4401429,81
720	3151	4914776,27	4401428,81
720	3152	4914777,27	4401428,76
720	3153	4914777,32	4401429,76
721	3154	4914780,32	4402310,87
721	3155	4914780,15	4402309,88
721	3156	4914781,14	4402309,72
721	3157	4914781,31	4402310,71
722	3158	4914780,60	4402312,40
722	3159	4914780,43	4402311,41
722	3160	4914781,42	4402311,25
722	3161	4914781,59	4402312,24
723	3162	4914780,17	4402170,04
723	3163	4914779,70	4402169,16
723	3164	4914780,57	4402168,69
723	3165	4914780,58	4402168,69
723	3166	4914781,45	4402168,21
723	3167	4914781,93	4402169,09
723	3168	4914781,05	4402169,57
724	3169	4914783,33	4402168,41
724	3170	4914782,85	4402167,53
724	3171	4914783,73	4402167,06
724	3172	4914784,21	4402167,94
725	3173	4914784,61	4401748,38
725	3174	4914784,28	4401747,44
725	3175	4914785,23	4401747,11
725	3176	4914785,55	4401748,05
726	3177	4914785,43	4402178,26
726	3178	4914784,95	4402177,38
726	3179	4914785,83	4402176,90
726	3180	4914786,31	4402177,78
727	3181	4914786,61	4401747,67
727	3182	4914786,28	4401746,72
727	3183	4914787,23	4401746,39
727	3184	4914787,56	4401747,34
728	3185	4914787,08	4401589,98
728	3186	4914786,64	4401589,08
728	3187	4914787,54	4401588,64
728	3188	4914787,98	4401589,53
729	3189	4914787,11	4402175,43
729	3190	4914786,63	4402174,55
729	3191	4914787,51	4402174,07

№ контура	№ точки	Система координат СК-63	
		X	Y
729	3192	4914787,99	4402174,95
730	3193	4914787,91	4402176,91
730	3194	4914787,44	4402176,03
730	3195	4914788,32	4402175,55
730	3196	4914788,79	4402176,43
731	3197	4914788,45	4401589,32
731	3198	4914788,01	4401588,43
731	3199	4914788,91	4401587,98
731	3200	4914789,35	4401588,88
732	3201	4914789,01	4402186,73
732	3202	4914788,77	4402185,76
732	3203	4914789,75	4402185,52
732	3204	4914789,98	4402186,49
733	3205	4914789,35	4401766,37
733	3206	4914788,98	4401765,44
733	3207	4914789,91	4401765,07
733	3208	4914790,28	4401766,00
734	3209	4914789,34	4402188,09
734	3210	4914789,11	4402187,12
734	3211	4914790,08	4402186,88
734	3212	4914790,32	4402187,85
735	3213	4914789,32	4401262,93
735	3214	4914788,90	4401262,25
735	3215	4914789,96	4401261,59
735	3216	4914790,38	4401262,27
736	3217	4914790,86	4401765,83
736	3218	4914790,53	4401764,88
736	3219	4914791,48	4401764,56
736	3220	4914791,80	4401765,50
737	3221	4914792,38	4401443,50
737	3222	4914792,33	4401442,50
737	3223	4914793,32	4401442,45
737	3224	4914793,37	4401443,45
738	3225	4914792,53	4401448,18
738	3226	4914792,48	4401447,18
738	3227	4914793,48	4401447,13
738	3228	4914793,53	4401448,13
739	3229	4914794,33	4402053,66
739	3230	4914793,95	4402052,73
739	3231	4914794,88	4402052,35
739	3232	4914795,26	4402053,28
740	3233	4914794,48	4401776,50
740	3234	4914794,16	4401775,55
740	3235	4914795,10	4401775,23
740	3236	4914796,05	4401774,90
740	3237	4914796,37	4401775,84
740	3238	4914795,43	4401776,17

№ контура	№ точки	Система координат СК-63	
		X	Y
741	3239	4914796,67	4401775,72
741	3240	4914796,34	4401774,77
741	3241	4914797,28	4401774,45
741	3242	4914797,61	4401775,39
742	3243	4914797,57	4402186,16
742	3244	4914797,33	4402185,19
742	3245	4914798,31	4402184,95
742	3246	4914798,54	4402185,92
743	3247	4914798,30	4402064,75
743	3248	4914797,92	4402063,83
743	3249	4914798,85	4402063,45
743	3250	4914799,22	4402064,38
744	3251	4914798,99	4401291,20
744	3252	4914798,21	4401290,57
744	3253	4914798,84	4401289,80
744	3254	4914799,62	4401290,42
745	3255	4914799,12	4401787,88
745	3256	4914798,72	4401786,97
745	3257	4914799,63	4401786,56
745	3258	4914800,04	4401787,48
746	3259	4914799,37	4402185,67
746	3260	4914799,00	4402184,74
746	3261	4914799,93	4402184,37
746	3262	4914800,30	4402185,29
747	3263	4914799,37	4402067,78
747	3264	4914799,01	4402066,85
747	3265	4914799,94	4402066,48
747	3266	4914800,31	4402067,41
748	3267	4914800,09	4402187,05
748	3268	4914799,72	4402186,13
748	3269	4914800,64	4402185,75
748	3270	4914801,02	4402186,68
749	3271	4914802,87	4402192,80
749	3272	4914802,49	4402191,88
749	3273	4914803,42	4402191,50
749	3274	4914803,80	4402192,43
750	3275	4914803,22	4401626,09
750	3276	4914802,78	4401625,20
750	3277	4914803,68	4401624,76
750	3278	4914804,12	4401625,65
751	3279	4914804,38	4401443,37
751	3280	4914803,66	4401442,66
751	3281	4914804,37	4401441,95
751	3282	4914805,08	4401442,65
752	3283	4914804,63	4401625,42
752	3284	4914804,19	4401624,52
752	3285	4914805,08	4401624,08

№ контура	№ точки	Система координат СК-63	
		X	Y
752	3286	4914805,53	4401624,98
753	3287	4914804,83	4402196,86
753	3288	4914804,45	4402195,93
753	3289	4914805,38	4402195,56
753	3290	4914805,75	4402196,48
754	3291	4914804,78	4402049,61
754	3292	4914804,40	4402048,69
754	3293	4914805,33	4402048,31
754	3294	4914805,71	4402049,24
754	3295	4914806,08	4402050,16
754	3296	4914805,16	4402050,54
755	3297	4914805,47	4401627,08
755	3298	4914805,03	4401626,18
755	3299	4914805,93	4401625,74
755	3300	4914806,37	4401626,64
756	3301	4914807,20	4402182,51
756	3302	4914806,43	4402182,82
756	3303	4914806,62	4402183,28
756	3304	4914803,38	4402184,60
756	3305	4914803,19	4402184,14
756	3306	4914802,92	4402184,24
756	3307	4914802,55	4402183,32
756	3308	4914802,81	4402183,21
756	3309	4914802,62	4402182,75
756	3310	4914805,86	4402181,43
756	3311	4914806,05	4402181,89
756	3312	4914806,83	4402181,58
757	3313	4914807,15	4401626,25
757	3314	4914806,65	4401625,38
757	3315	4914807,51	4401624,88
757	3316	4914808,01	4401625,74
758	3317	4914807,40	4402044,51
758	3318	4914807,03	4402043,58
758	3319	4914807,95	4402043,20
758	3320	4914808,33	4402044,13
759	3321	4914808,09	4401632,28
759	3322	4914807,65	4401631,38
759	3323	4914808,55	4401630,94
759	3324	4914808,99	4401631,83
760	3325	4914808,24	4402046,96
760	3326	4914807,86	4402046,03
760	3327	4914808,79	4402045,65
760	3328	4914809,17	4402046,58
761	3329	4914809,06	4401280,21
761	3330	4914808,28	4401279,59
761	3331	4914808,91	4401278,81
761	3332	4914809,69	4401279,43

№ контура	№ точки	Система координат СК-63	
		X	Y
762	3333	4914808,77	4402048,50
762	3334	4914808,39	4402047,57
762	3335	4914809,32	4402047,19
762	3336	4914809,70	4402048,12
763	3337	4914810,03	4401279,13
763	3338	4914809,25	4401278,50
763	3339	4914809,88	4401277,72
763	3340	4914810,66	4401278,35
764	3341	4914810,10	4401511,15
764	3342	4914809,40	4401510,44
764	3343	4914810,12	4401509,74
764	3344	4914810,82	4401510,46
765	3345	4914810,98	4401278,06
765	3346	4914810,20	4401277,43
765	3347	4914810,83	4401276,66
765	3348	4914811,61	4401277,28
766	3349	4914812,28	4401281,29
766	3350	4914811,79	4401280,42
766	3351	4914812,66	4401279,93
766	3352	4914813,15	4401280,80
767	3353	4914812,51	4401513,78
767	3354	4914811,81	4401513,06
767	3355	4914812,53	4401512,36
767	3356	4914813,23	4401513,08
768	3357	4914814,48	4401512,28
768	3358	4914813,97	4401511,42
768	3359	4914814,83	4401510,91
768	3360	4914815,34	4401511,77
769	3361	4914817,56	4402293,58
769	3362	4914817,39	4402292,60
769	3363	4914818,38	4402292,43
769	3364	4914818,54	4402293,42
770	3365	4914817,82	4402294,94
770	3366	4914817,65	4402293,96
770	3367	4914818,64	4402293,79
770	3368	4914818,80	4402294,78
771	3369	4914819,43	4402303,36
771	3370	4914819,26	4402302,38
771	3371	4914820,25	4402302,21
771	3372	4914820,41	4402303,20
772	3373	4914823,83	4402173,17
772	3374	4914823,45	4402172,24
772	3375	4914824,38	4402171,87
772	3376	4914824,76	4402172,79
773	3377	4914824,61	4402175,52
773	3378	4914824,23	4402174,59
773	3379	4914825,16	4402174,22

№ контура	№ точки	Система координат СК-63	
		X	Y
773	3380	4914825,53	4402175,14
774	3381	4914825,49	4401539,10
774	3382	4914825,43	4401538,10
774	3383	4914826,43	4401538,03
774	3384	4914826,49	4401539,03
775	3385	4914830,63	4401538,94
775	3386	4914830,21	4401538,04
775	3387	4914831,11	4401537,61
775	3388	4914831,54	4401538,51
776	3389	4914831,10	4402301,13
776	3390	4914830,94	4402300,15
776	3391	4914831,92	4402299,98
776	3392	4914832,09	4402300,97
777	3393	4914831,38	4402302,66
777	3394	4914831,22	4402301,68
777	3395	4914832,20	4402301,51
777	3396	4914832,37	4402302,50
778	3397	4914832,40	4401610,61
778	3398	4914832,02	4401609,69
778	3399	4914832,95	4401609,31
778	3400	4914833,33	4401610,23
779	3401	4914834,81	4401609,64
779	3402	4914834,43	4401608,72
779	3403	4914835,35	4401608,34
779	3404	4914835,73	4401609,26
780	3405	4914835,15	4401390,62
780	3406	4914834,84	4401389,67
780	3407	4914835,79	4401389,36
780	3408	4914836,10	4401390,31
781	3409	4914835,90	4401392,98
781	3410	4914835,58	4401392,03
781	3411	4914836,53	4401391,72
781	3412	4914836,85	4401392,67
782	3413	4914837,88	4401398,34
782	3414	4914837,49	4401397,43
782	3415	4914838,41	4401397,03
782	3416	4914838,80	4401397,95
783	3417	4914839,39	4402038,01
783	3418	4914839,02	4402037,08
783	3419	4914839,94	4402036,70
783	3420	4914840,32	4402037,63
784	3421	4914842,59	4402047,37
784	3422	4914842,22	4402046,44
784	3423	4914843,14	4402046,06
784	3424	4914843,52	4402046,99
785	3425	4914843,90	4402051,25
785	3426	4914843,55	4402050,32

№ контура	№ точки	Система координат СК-63	
		X	Y
785	3427	4914844,48	4402049,96
785	3428	4914844,84	4402050,90
786	3429	4914841,63	4402299,64
786	3430	4914841,29	4402297,66
786	3431	4914844,74	4402297,08
786	3432	4914845,08	4402299,05
787	3433	4914844,62	4401636,00
787	3434	4914844,24	4401635,08
787	3435	4914845,17	4401634,70
787	3436	4914845,55	4401635,62
788	3437	4914846,43	4401635,25
788	3438	4914846,06	4401634,32
788	3439	4914846,98	4401633,94
788	3440	4914847,36	4401634,87
789	3441	4914850,23	4402294,45
789	3442	4914849,66	4402293,62
789	3443	4914850,49	4402293,06
789	3444	4914851,05	4402293,88
790	3445	4914853,66	4401653,34
790	3446	4914853,28	4401652,42
790	3447	4914854,20	4401652,04
790	3448	4914854,58	4401652,96
791	3449	4914855,11	4402291,09
791	3450	4914854,55	4402290,26
791	3451	4914855,37	4402289,70
791	3452	4914855,94	4402290,52
792	3453	4914856,12	4402290,40
792	3454	4914855,56	4402289,57
792	3455	4914856,38	4402289,01
792	3456	4914856,95	4402289,83
793	3457	4914855,96	4401391,02
793	3458	4914855,64	4401390,07
793	3459	4914856,59	4401389,76
793	3460	4914856,91	4401390,71
793	3461	4914857,22	4401391,66
793	3462	4914856,27	4401391,97
794	3463	4914857,49	4402292,39
794	3464	4914856,93	4402291,57
794	3465	4914857,75	4402291,00
794	3466	4914858,32	4402291,83
795	3467	4914859,31	4401577,71
795	3468	4914858,88	4401576,81
795	3469	4914859,78	4401576,38
795	3470	4914860,21	4401577,28
796	3471	4914858,32	4401667,84
796	3472	4914858,03	4401666,89
796	3473	4914858,98	4401666,59



№ контура	№ точки	Система координат СК-63	
		X	Y
796	3474	4914859,94	4401666,30
796	3475	4914860,23	4401667,25
796	3476	4914859,28	4401667,55
797	3477	4914859,96	4402290,69
797	3478	4914859,40	4402289,87
797	3479	4914860,22	4402289,30
797	3480	4914860,79	4402290,13
798	3481	4914861,31	4402031,21
798	3482	4914860,94	4402030,28
798	3483	4914861,86	4402029,91
798	3484	4914862,24	4402030,83
799	3485	4914863,07	4402152,11
799	3486	4914862,63	4402151,21
799	3487	4914863,53	4402150,77
799	3488	4914863,97	4402151,67
800	3489	4914863,62	4401699,51
800	3490	4914863,46	4401698,52
800	3491	4914864,45	4401698,36
800	3492	4914864,61	4401699,35
801	3493	4914863,86	4401501,58
801	3494	4914863,54	4401500,63
801	3495	4914864,48	4401500,31
801	3496	4914864,80	4401501,26
802	3497	4914864,04	4402024,87
802	3498	4914863,66	4402023,95
802	3499	4914864,59	4402023,57
802	3500	4914864,96	4402024,50
803	3501	4914864,36	4402039,74
803	3502	4914863,98	4402038,81
803	3503	4914864,91	4402038,43
803	3504	4914865,29	4402039,36
804	3505	4914864,77	4402026,81
804	3506	4914864,39	4402025,88
804	3507	4914865,32	4402025,51
804	3508	4914865,70	4402026,43
805	3509	4914865,62	4402043,26
805	3510	4914865,24	4402042,34
805	3511	4914866,17	4402041,96
805	3512	4914866,54	4402042,89
806	3513	4914865,79	4402029,52
806	3514	4914865,42	4402028,59
806	3515	4914866,34	4402028,22
806	3516	4914866,72	4402029,14
807	3517	4914866,33	4402158,89
807	3518	4914865,89	4402157,99
807	3519	4914866,79	4402157,55
807	3520	4914867,23	4402158,45

№ контура	№ точки	Система координат СК-63	
		X	Y
808	3521	4914866,61	4401501,24
808	3522	4914866,29	4401500,28
808	3523	4914867,24	4401499,97
808	3524	4914867,56	4401500,92
809	3525	4914867,14	4402160,58
809	3526	4914866,71	4402159,68
809	3527	4914867,61	4402159,24
809	3528	4914868,04	4402160,14
810	3529	4914867,77	4401698,26
810	3530	4914867,44	4401697,32
810	3531	4914868,39	4401696,99
810	3532	4914868,71	4401697,93
811	3533	4914869,02	4401702,13
811	3534	4914868,70	4401701,19
811	3535	4914869,64	4401700,86
811	3536	4914869,97	4401701,81
812	3537	4914871,74	4401519,66
812	3538	4914871,44	4401518,70
812	3539	4914872,39	4401518,41
812	3540	4914872,69	4401519,36
813	3541	4914874,78	4401571,16
813	3542	4914874,71	4401570,17
813	3543	4914875,71	4401570,10
813	3544	4914875,78	4401571,10
814	3545	4914874,86	4401518,67
814	3546	4914874,57	4401517,71
814	3547	4914875,52	4401517,42
814	3548	4914875,82	4401518,37
815	3549	4914876,42	4401580,95
815	3550	4914876,39	4401579,95
815	3551	4914877,39	4401579,92
815	3552	4914877,42	4401580,92
816	3553	4914876,48	4401561,11
816	3554	4914876,45	4401560,12
816	3555	4914877,45	4401560,09
816	3556	4914877,48	4401561,09
817	3557	4914876,40	4401378,74
817	3558	4914876,16	4401377,77
817	3559	4914877,14	4401377,54
817	3560	4914877,37	4401378,51
817	3561	4914877,60	4401379,49
817	3562	4914876,63	4401379,72
818	3563	4914876,65	4401567,43
818	3564	4914876,62	4401566,43
818	3565	4914877,62	4401566,40
818	3566	4914877,65	4401567,40
819	3567	4914878,04	4401384,45

№ контура	№ точки	Система координат СК-63	
		X	Y
819	3568	4914877,81	4401383,48
819	3569	4914878,78	4401383,24
819	3570	4914879,01	4401384,22
820	3571	4914878,92	4402024,25
820	3572	4914878,54	4402023,32
820	3573	4914879,47	4402022,94
820	3574	4914879,85	4402023,87
820	3575	4914880,22	4402024,80
820	3576	4914879,30	4402025,17
821	3577	4914882,55	4402142,92
821	3578	4914882,18	4402141,99
821	3579	4914883,10	4402141,62
821	3580	4914883,48	4402142,54
822	3581	4914883,39	4401616,39
822	3582	4914882,96	4401615,49
822	3583	4914883,87	4401615,06
822	3584	4914884,30	4401615,96
823	3585	4914883,30	4401567,37
823	3586	4914883,27	4401566,37
823	3587	4914884,27	4401566,34
823	3588	4914884,30	4401567,34
824	3589	4914884,75	4401619,47
824	3590	4914884,32	4401618,56
824	3591	4914885,22	4401618,13
824	3592	4914885,65	4401619,04
825	3593	4914886,05	4401618,83
825	3594	4914885,72	4401617,89
825	3595	4914886,66	4401617,56
825	3596	4914886,99	4401618,50
826	3597	4914886,30	4402141,46
826	3598	4914885,92	4402140,54
826	3599	4914886,85	4402140,16
826	3600	4914887,22	4402141,09
827	3601	4914891,68	4402137,37
827	3602	4914891,30	4402136,44
827	3603	4914892,23	4402136,07
827	3604	4914892,60	4402137,00
828	3605	4914892,35	4402139,11
828	3606	4914891,98	4402138,18
828	3607	4914892,90	4402137,81
828	3608	4914893,28	4402138,74
829	3609	4914894,97	4401651,08
829	3610	4914894,64	4401650,14
829	3611	4914895,58	4401649,80
829	3612	4914895,91	4401650,75
829	3613	4914896,24	4401651,69
829	3614	4914895,30	4401652,02

№ контура	№ точки	Система координат СК-63	
		X	Y
830	3615	4914895,59	4401653,08
830	3616	4914895,26	4401652,14
830	3617	4914896,20	4401651,81
830	3618	4914896,54	4401652,75
831	3619	4914900,36	4401644,24
831	3620	4914900,03	4401643,29
831	3621	4914900,97	4401642,96
831	3622	4914901,30	4401643,90
832	3623	4914901,83	4401648,94
832	3624	4914901,49	4401648,00
832	3625	4914902,44	4401647,67
832	3626	4914902,77	4401648,61
833	3627	4914902,00	4402011,78
833	3628	4914901,67	4402010,84
833	3629	4914902,62	4402010,51
833	3630	4914902,94	4402011,46
834	3631	4914902,84	4402013,93
834	3632	4914902,47	4402013,01
834	3633	4914903,39	4402012,63
834	3634	4914903,77	4402013,56
835	3635	4914903,45	4402015,73
835	3636	4914903,08	4402014,80
835	3637	4914904,00	4402014,43
835	3638	4914904,38	4402015,35
836	3639	4914904,87	4401369,94
836	3640	4914904,47	4401369,02
836	3641	4914905,39	4401368,63
836	3642	4914905,79	4401369,55
837	3643	4914905,15	4401371,45
837	3644	4914904,92	4401370,47
837	3645	4914905,89	4401370,24
837	3646	4914906,12	4401371,21
838	3647	4914905,77	4402014,87
838	3648	4914905,39	4402013,95
838	3649	4914906,32	4402013,57
838	3650	4914906,70	4402014,50
839	3651	4914909,11	4402023,98
839	3652	4914908,73	4402023,05
839	3653	4914909,66	4402022,67
839	3654	4914910,04	4402023,60
840	3655	4914909,74	4402025,69
840	3656	4914909,36	4402024,77
840	3657	4914910,29	4402024,39
840	3658	4914910,66	4402025,31
841	3659	4914911,33	4402134,24
841	3660	4914910,96	4402133,31
841	3661	4914911,89	4402132,94

№ контура	№ точки	Система координат СК-63	
		X	Y
841	3662	4914912,26	4402133,86
842	3663	4914912,49	4401645,63
842	3664	4914912,14	4401644,69
842	3665	4914913,08	4401644,34
842	3666	4914913,43	4401645,28
843	3667	4914912,93	4402139,75
843	3668	4914912,56	4402138,82
843	3669	4914913,48	4402138,44
843	3670	4914913,86	4402139,37
844	3671	4914913,25	4402406,77
844	3672	4914911,85	4402403,56
844	3673	4914913,68	4402402,76
844	3674	4914915,08	4402405,96
845	3675	4914914,20	4402144,06
845	3676	4914913,82	4402143,13
845	3677	4914914,75	4402142,75
845	3678	4914915,13	4402143,68
846	3679	4914915,12	4402409,78
846	3680	4914914,72	4402408,87
846	3681	4914915,63	4402408,47
846	3682	4914916,03	4402409,38
847	3683	4914919,20	4402160,92
847	3684	4914918,83	4402159,99
847	3685	4914919,75	4402159,61
847	3686	4914920,13	4402160,54
848	3687	4914923,01	4401417,06
848	3688	4914922,01	4401416,95
848	3689	4914922,13	4401415,95
848	3690	4914923,12	4401416,07
849	3691	4914922,89	4401365,48
849	3692	4914922,51	4401364,56
849	3693	4914923,43	4401364,17
849	3694	4914923,82	4401365,09
849	3695	4914924,20	4401366,01
849	3696	4914924,59	4401366,93
849	3697	4914923,67	4401367,32
849	3698	4914923,28	4401366,40
850	3699	4914924,55	4401416,97
850	3700	4914924,54	4401415,97
850	3701	4914925,54	4401415,96
850	3702	4914925,55	4401416,96
851	3703	4914924,86	4402125,36
851	3704	4914924,54	4402124,42
851	3705	4914925,48	4402124,10
851	3706	4914925,81	4402125,04
852	3707	4914925,93	4401416,94
852	3708	4914925,92	4401415,94

№ контура	№ точки	Система координат СК-63	
		X	Y
852	3709	4914926,92	4401415,93
852	3710	4914926,93	4401416,93
853	3711	4914926,20	4401373,45
853	3712	4914925,81	4401372,53
853	3713	4914926,73	4401372,14
853	3714	4914927,12	4401373,06
854	3715	4914926,13	4401427,71
854	3716	4914926,12	4401426,71
854	3717	4914927,12	4401426,70
854	3718	4914927,13	4401427,70
855	3719	4914926,35	4402129,30
855	3720	4914925,98	4402128,37
855	3721	4914926,90	4402128,00
855	3722	4914927,28	4402128,92
856	3723	4914928,91	4401388,61
856	3724	4914927,92	4401388,52
856	3725	4914928,01	4401387,53
856	3726	4914929,00	4401387,62
857	3727	4914931,32	4401388,87
857	3728	4914930,33	4401388,71
857	3729	4914930,48	4401387,73
857	3730	4914931,47	4401387,88
858	3731	4914939,48	4401495,98
858	3732	4914939,11	4401495,05
858	3733	4914940,04	4401494,68
858	3734	4914940,41	4401495,61
859	3735	4914940,01	4401277,84
859	3736	4914939,39	4401277,06
859	3737	4914940,17	4401276,44
859	3738	4914940,79	4401277,22
860	3739	4914944,97	4401515,58
860	3740	4914944,58	4401514,66
860	3741	4914945,50	4401514,27
860	3742	4914945,89	4401515,19
861	3743	4914946,73	4401514,94
861	3744	4914946,36	4401514,02
861	3745	4914947,29	4401513,64
861	3746	4914947,66	4401514,57
862	3747	4914950,24	4401611,65
862	3748	4914950,15	4401610,65
862	3749	4914951,14	4401610,56
862	3750	4914951,24	4401611,55
863	3751	4914950,25	4401628,55
863	3752	4914950,15	4401627,56
863	3753	4914951,15	4401627,46
863	3754	4914951,24	4401628,45
864	3755	4914950,83	4401284,82

№ контура	№ точки	Система координат СК-63	
		X	Y
864	3756	4914950,58	4401283,86
864	3757	4914951,54	4401283,60
864	3758	4914951,80	4401284,57
865	3759	4914951,09	4402115,94
865	3760	4914950,76	4402115,00
865	3761	4914951,70	4402114,67
865	3762	4914952,04	4402115,61
866	3763	4914951,20	4401995,10
866	3764	4914950,86	4401994,16
866	3765	4914951,81	4401993,82
866	3766	4914952,14	4401994,76
866	3767	4914952,47	4401995,71
866	3768	4914951,53	4401996,04
867	3769	4914951,55	4401628,41
867	3770	4914951,45	4401627,41
867	3771	4914952,44	4401627,31
867	3772	4914952,54	4401628,31
868	3773	4914952,58	4401999,34
868	3774	4914952,20	4401998,41
868	3775	4914953,13	4401998,03
868	3776	4914953,50	4401998,96
869	3777	4914952,60	4402119,41
869	3778	4914952,23	4402118,49
869	3779	4914953,15	4402118,11
869	3780	4914953,53	4402119,04
870	3781	4914952,81	4401611,47
870	3782	4914952,71	4401610,48
870	3783	4914953,70	4401610,37
870	3784	4914953,81	4401611,37
871	3785	4914954,71	4401550,79
871	3786	4914954,54	4401549,80
871	3787	4914955,52	4401549,63
871	3788	4914955,70	4401550,61
872	3789	4914954,95	4401265,29
872	3790	4914954,44	4401264,43
872	3791	4914955,30	4401263,92
872	3792	4914955,81	4401264,78
873	3793	4914955,07	4401998,28
873	3794	4914954,69	4401997,35
873	3795	4914955,62	4401996,98
873	3796	4914956,00	4401997,90
873	3797	4914956,37	4401998,83
873	3798	4914955,45	4401999,21
874	3799	4914955,46	4401664,30
874	3800	4914955,36	4401663,31
874	3801	4914956,35	4401663,21
874	3802	4914956,45	4401664,21

№ контура	№ точки	Система координат СК-63	
		X	Y
875	3803	4914955,59	4402118,39
875	3804	4914955,21	4402117,46
875	3805	4914956,14	4402117,08
875	3806	4914956,51	4402118,01
876	3807	4914958,09	4401556,33
876	3808	4914957,15	4401555,98
876	3809	4914957,49	4401555,04
876	3810	4914958,43	4401555,39
877	3811	4914957,74	4401195,85
877	3812	4914957,49	4401194,88
877	3813	4914958,46	4401194,63
877	3814	4914958,71	4401195,60
878	3815	4914958,23	4402124,75
878	3816	4914957,85	4402123,82
878	3817	4914958,78	4402123,45
878	3818	4914959,15	4402124,38
879	3819	4914957,52	4401664,11
879	3820	4914957,42	4401663,11
879	3821	4914958,41	4401663,01
879	3822	4914959,41	4401662,92
879	3823	4914959,51	4401663,91
879	3824	4914958,51	4401664,01
880	3825	4914959,52	4401552,28
880	3826	4914958,58	4401551,94
880	3827	4914958,92	4401551,00
880	3828	4914959,86	4401551,34
881	3829	4914959,33	4401350,71
881	3830	4914959,15	4401349,73
881	3831	4914960,14	4401349,55
881	3832	4914960,32	4401350,53
882	3833	4914959,38	4401738,71
882	3834	4914959,32	4401737,71
882	3835	4914960,32	4401737,66
882	3836	4914960,38	4401738,66
883	3837	4914959,68	4402128,44
883	3838	4914959,31	4402127,52
883	3839	4914960,24	4402127,14
883	3840	4914960,61	4402128,07
884	3841	4914959,75	4401549,30
884	3842	4914959,66	4401548,31
884	3843	4914960,66	4401548,21
884	3844	4914960,75	4401549,21
885	3845	4914959,90	4401195,20
885	3846	4914959,65	4401194,23
885	3847	4914960,62	4401193,98
885	3848	4914960,87	4401194,95
886	3849	4914960,06	4401205,69



№ контура	№ точки	Система координат СК-63	
		X	Y
886	3850	4914959,81	4401204,72
886	3851	4914960,78	4401204,48
886	3852	4914961,02	4401205,44
887	3853	4914960,33	4401213,60
887	3854	4914960,00	4401212,66
887	3855	4914960,95	4401212,33
887	3856	4914961,27	4401213,28
888	3857	4914960,38	4401996,71
888	3858	4914960,05	4401995,77
888	3859	4914960,99	4401995,44
888	3860	4914961,33	4401996,38
889	3861	4914958,71	4401547,05
889	3862	4914958,27	4401546,15
889	3863	4914959,17	4401545,72
889	3864	4914960,07	4401545,29
889	3865	4914960,98	4401544,85
889	3866	4914961,41	4401545,75
889	3867	4914960,51	4401546,19
889	3868	4914959,61	4401546,62
890	3869	4914960,31	4401350,29
890	3870	4914960,15	4401349,40
890	3871	4914961,13	4401349,23
890	3872	4914961,29	4401350,11
890	3873	4914961,31	4401350,21
890	3874	4914961,47	4401351,09
890	3875	4914960,49	4401351,27
890	3876	4914960,33	4401350,39
891	3877	4914959,82	4401678,82
891	3878	4914959,71	4401677,82
891	3879	4914960,70	4401677,71
891	3880	4914961,70	4401677,61
891	3881	4914961,80	4401678,60
891	3882	4914960,81	4401678,71
892	3883	4914961,62	4401357,53
892	3884	4914961,44	4401356,55
892	3885	4914962,43	4401356,37
892	3886	4914962,61	4401357,36
893	3887	4914960,75	4401352,71
893	3888	4914960,57	4401351,73
893	3889	4914961,52	4401351,56
893	3890	4914961,55	4401351,55
893	3891	4914962,51	4401351,38
893	3892	4914962,69	4401352,36
893	3893	4914961,73	4401352,53
893	3894	4914961,70	4401352,54
894	3895	4914961,22	4401723,41
894	3896	4914961,12	4401722,42

№ контура	№ точки	Система координат СК-63	
		X	Y
894	3897	4914962,11	4401722,32
894	3898	4914963,11	4401722,22
894	3899	4914963,21	4401723,22
894	3900	4914962,21	4401723,32
895	3901	4914962,60	4401212,78
895	3902	4914962,27	4401211,83
895	3903	4914963,22	4401211,51
895	3904	4914963,54	4401212,45
896	3905	4914963,15	4401268,55
896	3906	4914962,28	4401268,06
896	3907	4914962,76	4401267,19
896	3908	4914963,64	4401267,67
897	3909	4914962,74	4401738,50
897	3910	4914962,69	4401737,50
897	3911	4914963,69	4401737,45
897	3912	4914963,74	4401738,45
898	3913	4914962,88	4401352,33
898	3914	4914962,70	4401351,34
898	3915	4914963,68	4401351,16
898	3916	4914963,86	4401352,15
899	3917	4914963,32	4402005,89
899	3918	4914962,98	4402004,94
899	3919	4914963,93	4402004,61
899	3920	4914964,26	4402005,55
900	3921	4914964,54	4401330,80
900	3922	4914963,57	4401330,59
900	3923	4914963,78	4401329,61
900	3924	4914964,76	4401329,83
901	3925	4914963,89	4401281,93
901	3926	4914963,64	4401280,96
901	3927	4914964,60	4401280,70
901	3928	4914964,86	4401281,67
902	3929	4914964,47	4401269,16
902	3930	4914963,60	4401268,68
902	3931	4914964,08	4401267,80
902	3932	4914964,96	4401268,28
903	3933	4914963,71	4402007,16
903	3934	4914963,38	4402006,22
903	3935	4914964,32	4402005,88
903	3936	4914964,65	4402006,83
903	3937	4914964,99	4402007,77
903	3938	4914964,04	4402008,10
904	3939	4914964,11	4401723,13
904	3940	4914964,01	4401722,13
904	3941	4914965,01	4401722,03
904	3942	4914965,11	4401723,03
905	3943	4914964,94	4402140,96

№ контура	№ точки	Система координат СК-63	
		X	Y
905	3944	4914964,57	4402140,04
905	3945	4914965,49	4402139,66
905	3946	4914965,87	4402140,59
906	3947	4914965,64	4401266,74
906	3948	4914964,76	4401266,25
906	3949	4914965,25	4401265,38
906	3950	4914966,12	4401265,86
907	3951	4914965,15	4401723,02
907	3952	4914965,06	4401722,03
907	3953	4914966,05	4401721,93
907	3954	4914966,15	4401722,92
908	3955	4914963,47	4401753,89
908	3956	4914963,41	4401752,89
908	3957	4914964,41	4401752,83
908	3958	4914965,41	4401752,78
908	3959	4914966,41	4401752,72
908	3960	4914966,47	4401753,72
908	3961	4914965,47	4401753,78
908	3962	4914964,47	4401753,83
909	3963	4914964,89	4401288,68
909	3964	4914964,14	4401285,27
909	3965	4914966,09	4401284,83
909	3966	4914966,85	4401288,25
910	3967	4914966,70	4401267,25
910	3968	4914965,83	4401266,77
910	3969	4914966,31	4401265,89
910	3970	4914967,19	4401266,37
911	3971	4914967,51	4401331,47
911	3972	4914966,53	4401331,25
911	3973	4914966,75	4401330,27
911	3974	4914967,72	4401330,49
912	3975	4914966,96	4401722,83
912	3976	4914966,86	4401721,83
912	3977	4914967,86	4401721,73
912	3978	4914967,95	4401722,73
913	3979	4914968,46	4401351,31
913	3980	4914968,28	4401350,33
913	3981	4914969,26	4401350,15
913	3982	4914969,44	4401351,13
914	3983	4914971,35	4401386,11
914	3984	4914970,90	4401385,21
914	3985	4914971,80	4401384,77
914	3986	4914972,24	4401385,67
915	3987	4914972,88	4401385,30
915	3988	4914972,44	4401384,40
915	3989	4914973,33	4401383,96
915	3990	4914973,77	4401384,86

№ контура	№ точки	Система координат СК-63	
		X	Y
916	3991	4914974,36	4401248,57
916	3992	4914973,48	4401248,08
916	3993	4914973,97	4401247,21
916	3994	4914974,84	4401247,69
917	3995	4914975,61	4401246,39
917	3996	4914974,61	4401246,35
917	3997	4914974,65	4401245,35
917	3998	4914975,65	4401245,39
918	3999	4914975,30	4401837,20
918	4000	4914975,24	4401836,20
918	4001	4914976,24	4401836,14
918	4002	4914976,30	4401837,14
919	4003	4914975,50	4401840,59
919	4004	4914975,45	4401839,59
919	4005	4914976,45	4401839,53
919	4006	4914976,50	4401840,53
920	4007	4914976,26	4401191,23
920	4008	4914976,02	4401190,26
920	4009	4914976,99	4401190,01
920	4010	4914977,23	4401190,98
921	4011	4914977,04	4401194,41
921	4012	4914976,78	4401193,44
921	4013	4914977,75	4401193,19
921	4014	4914978,01	4401194,16
922	4015	4914977,70	4401250,17
922	4016	4914976,83	4401249,69
922	4017	4914977,31	4401248,81
922	4018	4914978,19	4401249,29
923	4019	4914979,24	4402109,17
923	4020	4914978,87	4402108,24
923	4021	4914979,80	4402107,87
923	4022	4914980,17	4402108,80
924	4023	4914979,70	4401853,04
924	4024	4914979,33	4401852,11
924	4025	4914980,25	4401851,74
924	4026	4914980,63	4401852,67
925	4027	4914980,12	4401401,58
925	4028	4914979,34	4401400,96
925	4029	4914979,96	4401400,17
925	4030	4914980,74	4401400,79
926	4031	4914981,74	4401399,77
926	4032	4914980,96	4401399,15
926	4033	4914981,58	4401398,36
926	4034	4914982,36	4401398,98
927	4035	4914981,58	4402105,42
927	4036	4914981,26	4402104,48
927	4037	4914982,20	4402104,15

№ контура	№ точки	Система координат СК-63	
		X	Y
927	4038	4914982,53	4402105,10
928	4039	4914981,68	4402115,04
928	4040	4914981,30	4402114,11
928	4041	4914982,23	4402113,74
928	4042	4914982,60	4402114,67
929	4043	4914982,60	4402107,77
929	4044	4914982,23	4402106,85
929	4045	4914983,16	4402106,47
929	4046	4914983,53	4402107,40
930	4047	4914983,12	4402118,50
930	4048	4914982,74	4402117,57
930	4049	4914983,67	4402117,20
930	4050	4914984,04	4402118,13
931	4051	4914986,54	4401850,50
931	4052	4914986,17	4401849,58
931	4053	4914987,10	4401849,20
931	4054	4914987,47	4401850,13
932	4055	4914988,23	4402130,87
932	4056	4914987,86	4402129,94
932	4057	4914988,78	4402129,56
932	4058	4914989,16	4402130,49
933	4059	4914995,17	4401411,76
933	4060	4914994,38	4401411,14
933	4061	4914995,00	4401410,36
933	4062	4914995,79	4401410,98
934	4063	4914995,35	4401847,24
934	4064	4914994,98	4401846,31
934	4065	4914995,91	4401845,94
934	4066	4914996,28	4401846,87
935	4067	4915002,96	4401829,37
935	4068	4915002,62	4401828,43
935	4069	4915003,56	4401828,09
935	4070	4915003,90	4401829,03
936	4071	4915003,57	4401830,99
936	4072	4915003,19	4401830,06
936	4073	4915004,12	4401829,69
936	4074	4915004,49	4401830,61
937	4075	4915005,10	4401835,03
937	4076	4915004,72	4401834,10
937	4077	4915005,65	4401833,73
937	4078	4915006,02	4401834,65
938	4079	4915006,38	4401980,76
938	4080	4915006,00	4401979,83
938	4081	4915006,93	4401979,46
938	4082	4915007,31	4401980,38
938	4083	4915007,68	4401981,31
938	4084	4915006,76	4401981,69

№ контура	№ точки	Система координат СК-63	
		X	Y
939	4085	4915006,79	4401839,52
939	4086	4915006,41	4401838,59
939	4087	4915007,34	4401838,22
939	4088	4915007,71	4401839,15
940	4089	4915007,19	4401840,67
940	4090	4915006,82	4401839,75
940	4091	4915007,74	4401839,37
940	4092	4915008,12	4401840,30
941	4093	4915007,90	4401842,59
941	4094	4915007,53	4401841,66
941	4095	4915008,45	4401841,29
941	4096	4915008,83	4401842,22
942	4097	4915008,99	4402096,79
942	4098	4915008,62	4402095,87
942	4099	4915009,54	4402095,49
942	4100	4915009,92	4402096,42
943	4101	4915010,86	4401979,25
943	4102	4915010,48	4401978,32
943	4103	4915011,41	4401977,94
943	4104	4915011,79	4401978,87
944	4105	4915011,23	4402102,06
944	4106	4915010,85	4402101,14
944	4107	4915011,78	4402100,76
944	4108	4915012,16	4402101,69
945	4109	4915012,38	4401840,93
945	4110	4915012,01	4401840,00
945	4111	4915012,94	4401839,63
945	4112	4915013,31	4401840,56
946	4113	4915013,41	4401470,64
946	4114	4915012,92	4401470,65
946	4115	4915012,94	4401471,65
946	4116	4915011,94	4401471,67
946	4117	4915011,92	4401470,67
946	4118	4915011,41	4401470,69
946	4119	4915011,33	4401467,19
946	4120	4915013,32	4401467,14
947	4121	4915013,14	4402106,60
947	4122	4915012,76	4402105,67
947	4123	4915013,69	4402105,30
947	4124	4915014,06	4402106,22
948	4125	4915013,20	4401843,13
948	4126	4915012,84	4401842,19
948	4127	4915013,77	4401841,84
948	4128	4915014,13	4401842,77
949	4129	4915014,49	4401351,27
949	4130	4915013,50	4401351,17
949	4131	4915013,60	4401350,17

№ контура	№ точки	Система координат СК-63	
		X	Y
949	4132	4915014,60	4401350,27
950	4133	4915013,63	4401540,30
950	4134	4915013,60	4401539,30
950	4135	4915014,60	4401539,28
950	4136	4915014,63	4401540,28
951	4137	4915014,61	4401524,02
951	4138	4915014,53	4401523,02
951	4139	4915015,52	4401522,93
951	4140	4915015,61	4401523,93
952	4141	4915014,70	4401988,45
952	4142	4915014,32	4401987,52
952	4143	4915015,25	4401987,15
952	4144	4915015,63	4401988,07
953	4145	4915015,21	4401347,71
953	4146	4915015,21	4401346,71
953	4147	4915016,21	4401346,71
953	4148	4915016,21	4401347,71
954	4149	4915016,18	4401351,38
954	4150	4915015,18	4401351,28
954	4151	4915015,28	4401350,28
954	4152	4915016,28	4401350,38
955	4153	4915015,47	4401345,97
955	4154	4915015,10	4401345,04
955	4155	4915016,02	4401344,66
955	4156	4915016,40	4401345,59
956	4157	4915015,47	4401540,24
956	4158	4915015,44	4401539,24
956	4159	4915016,44	4401539,21
956	4160	4915016,47	4401540,21
957	4161	4915015,49	4401552,59
957	4162	4915015,47	4401551,59
957	4163	4915016,47	4401551,57
957	4164	4915016,49	4401552,57
958	4165	4915015,66	4401990,72
958	4166	4915015,28	4401989,79
958	4167	4915016,21	4401989,41
958	4168	4915016,58	4401990,34
959	4169	4915016,56	4401256,52
959	4170	4915016,29	4401255,56
959	4171	4915017,26	4401255,30
959	4172	4915017,52	4401256,26
960	4173	4915017,44	4401523,79
960	4174	4915017,35	4401522,80
960	4175	4915018,34	4401522,71
960	4176	4915018,43	4401523,71
961	4177	4915017,84	4402091,26
961	4178	4915017,43	4402090,35

№ контура	№ точки	Система координат СК-63	
		X	Y
961	4179	4915018,34	4402089,94
961	4180	4915018,75	4402090,85
962	4181	4915018,06	4402118,22
962	4182	4915017,69	4402117,29
962	4183	4915018,61	4402116,91
962	4184	4915018,99	4402117,84
963	4185	4915018,33	4401263,91
963	4186	4915018,07	4401262,95
963	4187	4915019,03	4401262,69
963	4188	4915019,29	4401263,65
964	4189	4915018,31	4401597,24
964	4190	4915018,14	4401596,26
964	4191	4915019,13	4401596,09
964	4192	4915019,29	4401597,08
965	4193	4915018,55	4402093,32
965	4194	4915018,18	4402092,39
965	4195	4915019,10	4402092,01
965	4196	4915019,48	4402092,94
966	4197	4915018,60	4401589,31
966	4198	4915018,44	4401588,33
966	4199	4915019,43	4401588,17
966	4200	4915019,58	4401589,16
967	4201	4915018,85	4401720,48
967	4202	4915018,59	4401719,52
967	4203	4915019,55	4401719,26
967	4204	4915019,81	4401720,22
968	4205	4915019,64	4401597,05
968	4206	4915019,48	4401596,06
968	4207	4915020,47	4401595,90
968	4208	4915020,63	4401596,89
969	4209	4915019,64	4401589,05
969	4210	4915019,49	4401588,06
969	4211	4915020,48	4401587,90
969	4212	4915020,63	4401588,89
970	4213	4915020,60	4402092,61
970	4214	4915020,23	4402091,68
970	4215	4915021,15	4402091,30
970	4216	4915021,53	4402092,23
971	4217	4915021,01	4401727,31
971	4218	4915020,65	4401726,38
971	4219	4915021,59	4401726,02
971	4220	4915021,94	4401726,96
972	4221	4915022,65	4402098,13
972	4222	4915022,28	4402097,20
972	4223	4915023,21	4402096,83
972	4224	4915023,58	4402097,76
973	4225	4915023,03	4402099,24



№ контура	№ точки	Система координат СК-63	
		X	Y
973	4226	4915022,66	4402098,31
973	4227	4915023,59	4402097,94
973	4228	4915023,96	4402098,87
974	4229	4915023,54	4401612,14
974	4230	4915023,22	4401611,19
974	4231	4915024,17	4401610,88
974	4232	4915024,48	4401611,82
975	4233	4915024,82	4401611,73
975	4234	4915024,50	4401610,79
975	4235	4915025,45	4401610,47
975	4236	4915025,77	4401611,42
976	4237	4915026,32	4401611,35
976	4238	4915026,00	4401610,40
976	4239	4915026,95	4401610,08
976	4240	4915027,27	4401611,03
977	4241	4915027,10	4401179,13
977	4242	4915026,86	4401178,16
977	4243	4915027,83	4401177,91
977	4244	4915028,07	4401178,88
978	4245	4915027,33	4401972,06
978	4246	4915026,96	4401971,13
978	4247	4915027,88	4401970,76
978	4248	4915028,26	4401971,68
978	4249	4915028,64	4401972,61
978	4250	4915027,71	4401972,99
979	4251	4915027,86	4401173,30
979	4252	4915027,64	4401172,32
979	4253	4915028,61	4401172,10
979	4254	4915028,84	4401173,07
980	4255	4915028,88	4401634,83
980	4256	4915028,54	4401633,89
980	4257	4915029,48	4401633,55
980	4258	4915029,82	4401634,49
981	4259	4915029,12	4401178,66
981	4260	4915028,87	4401177,69
981	4261	4915029,84	4401177,45
981	4262	4915030,09	4401178,42
982	4263	4915031,00	4401634,11
982	4264	4915030,68	4401633,16
982	4265	4915031,63	4401632,84
982	4266	4915031,95	4401633,79
983	4267	4915032,17	4401636,97
983	4268	4915031,85	4401636,02
983	4269	4915032,80	4401635,71
983	4270	4915033,12	4401636,65
984	4271	4915034,75	4401352,51
984	4272	4915033,76	4401352,41

№ контура	№ точки	Система координат СК-63	
		X	Y
984	4273	4915033,86	4401351,41
984	4274	4915034,85	4401351,51
985	4275	4915036,26	4401635,58
985	4276	4915035,94	4401634,63
985	4277	4915036,89	4401634,31
985	4278	4915037,21	4401635,26
986	4279	4915039,13	4401356,17
986	4280	4915038,14	4401356,07
986	4281	4915038,24	4401355,07
986	4282	4915039,24	4401355,17
987	4283	4915039,41	4401352,99
987	4284	4915038,42	4401352,89
987	4285	4915038,52	4401351,90
987	4286	4915039,51	4401352,00
988	4287	4915039,42	4401666,42
988	4288	4915039,11	4401665,47
988	4289	4915040,06	4401665,15
988	4290	4915040,37	4401666,10
989	4291	4915041,76	4401665,65
989	4292	4915041,45	4401664,70
989	4293	4915042,39	4401664,38
989	4294	4915042,71	4401665,33
990	4295	4915041,93	4401815,18
990	4296	4915041,61	4401814,23
990	4297	4915042,56	4401813,91
990	4298	4915042,87	4401814,86
991	4299	4915042,67	4401817,23
991	4300	4915042,30	4401816,30
991	4301	4915043,23	4401815,93
991	4302	4915043,60	4401816,85
992	4303	4915045,62	4401825,63
992	4304	4915045,27	4401824,70
992	4305	4915046,21	4401824,35
992	4306	4915046,55	4401825,29
992	4307	4915046,90	4401826,22
992	4308	4915045,97	4401826,57
993	4309	4915046,66	4401828,49
993	4310	4915046,28	4401827,56
993	4311	4915047,21	4401827,19
993	4312	4915047,58	4401828,12
994	4313	4915048,24	4401256,72
994	4314	4915047,97	4401255,76
994	4315	4915048,94	4401255,49
994	4316	4915049,20	4401256,46
995	4317	4915049,12	4401260,48
995	4318	4915048,86	4401259,52
995	4319	4915049,83	4401259,25

№ контура	№ точки	Система координат СК-63	
		X	Y
995	4320	4915050,09	4401260,22
996	4321	4915049,80	4401263,46
996	4322	4915049,63	4401262,47
996	4323	4915050,62	4401262,30
996	4324	4915050,79	4401263,29
997	4325	4915049,96	4402088,46
997	4326	4915049,59	4402087,53
997	4327	4915050,52	4402087,16
997	4328	4915050,89	4402088,09
998	4329	4915051,76	4401354,07
998	4330	4915050,77	4401353,97
998	4331	4915050,87	4401352,98
998	4332	4915051,86	4401353,08
999	4333	4915050,95	4402090,92
999	4334	4915050,58	4402090,00
999	4335	4915051,50	4402089,62
999	4336	4915051,88	4402090,55
1000	4337	4915051,45	4401349,58
1000	4338	4915051,13	4401348,64
1000	4339	4915052,08	4401348,32
1000	4340	4915052,40	4401349,26
1001	4341	4915052,78	4401959,31
1001	4342	4915052,45	4401958,36
1001	4343	4915053,39	4401958,03
1001	4344	4915053,72	4401958,97
1002	4345	4915053,80	4401961,93
1002	4346	4915053,42	4401961,01
1002	4347	4915054,35	4401960,63
1002	4348	4915054,73	4401961,56
1003	4349	4915053,89	4401700,85
1003	4350	4915053,58	4401699,90
1003	4351	4915054,52	4401699,58
1003	4352	4915054,84	4401700,53
1004	4353	4915054,36	4401711,17
1004	4354	4915054,05	4401710,22
1004	4355	4915054,99	4401709,90
1004	4356	4915055,31	4401710,85
1005	4357	4915054,58	4401703,08
1005	4358	4915054,26	4401702,13
1005	4359	4915055,21	4401701,81
1005	4360	4915055,53	4401702,76
1006	4361	4915055,48	4402102,21
1006	4362	4915055,11	4402101,28
1006	4363	4915056,03	4402100,90
1006	4364	4915056,41	4402101,83
1007	4365	4915056,83	4401710,41
1007	4366	4915056,51	4401709,46

№ контура	№ точки	Система координат СК-63	
		X	Y
1007	4367	4915057,46	4401709,15
1007	4368	4915057,78	4401710,10
1008	4369	4915056,74	4401960,51
1008	4370	4915056,31	4401959,60
1008	4371	4915057,22	4401959,18
1008	4372	4915057,64	4401960,08
1008	4373	4915058,07	4401960,99
1008	4374	4915057,16	4401961,41
1009	4375	4915057,68	4401470,94
1009	4376	4915057,45	4401469,97
1009	4377	4915058,42	4401469,74
1009	4378	4915058,65	4401470,71
1010	4379	4915058,77	4401577,67
1010	4380	4915058,53	4401576,70
1010	4381	4915059,51	4401576,46
1010	4382	4915059,74	4401577,43
1011	4383	4915059,43	4401470,56
1011	4384	4915059,20	4401469,59
1011	4385	4915060,17	4401469,35
1011	4386	4915060,40	4401470,33
1012	4387	4915062,03	4401355,47
1012	4388	4915061,03	4401355,37
1012	4389	4915061,14	4401354,37
1012	4390	4915062,13	4401354,47
1013	4391	4915062,60	4401469,87
1013	4392	4915062,36	4401468,90
1013	4393	4915063,33	4401468,67
1013	4394	4915063,57	4401469,64
1014	4395	4915065,77	4401958,41
1014	4396	4915064,79	4401958,23
1014	4397	4915064,96	4401957,25
1014	4398	4915065,14	4401956,27
1014	4399	4915066,13	4401956,44
1014	4400	4915065,95	4401957,43
1015	4401	4915065,90	4401496,81
1015	4402	4915065,43	4401495,93
1015	4403	4915066,31	4401495,46
1015	4404	4915066,78	4401496,34
1016	4405	4915067,08	4401496,40
1016	4406	4915066,98	4401495,40
1016	4407	4915067,98	4401495,30
1016	4408	4915068,08	4401496,30
1017	4409	4915072,09	4401531,23
1017	4410	4915071,91	4401530,25
1017	4411	4915072,90	4401530,07
1017	4412	4915073,08	4401531,05
1018	4413	4915073,76	4401697,50

№ контура	№ точки	Система координат СК-63	
		X	Y
1018	4414	4915073,45	4401696,55
1018	4415	4915074,39	4401696,23
1018	4416	4915074,71	4401697,18
1019	4417	4915074,19	4401698,61
1019	4418	4915073,87	4401697,66
1019	4419	4915074,82	4401697,35
1019	4420	4915075,13	4401698,30
1020	4421	4915074,78	4401530,67
1020	4422	4915074,60	4401529,69
1020	4423	4915075,58	4401529,51
1020	4424	4915075,76	4401530,49
1021	4425	4915075,05	4401700,91
1021	4426	4915074,74	4401699,96
1021	4427	4915075,68	4401699,64
1021	4428	4915076,00	4401700,59
1022	4429	4915075,71	4401803,44
1022	4430	4915075,37	4401802,50
1022	4431	4915076,32	4401802,16
1022	4432	4915076,65	4401803,10
1023	4433	4915076,14	4401703,79
1023	4434	4915075,83	4401702,84
1023	4435	4915076,77	4401702,53
1023	4436	4915077,09	4401703,47
1024	4437	4915076,39	4401805,31
1024	4438	4915076,01	4401804,39
1024	4439	4915076,94	4401804,01
1024	4440	4915077,31	4401804,94
1025	4441	4915076,41	4401548,78
1025	4442	4915076,23	4401547,79
1025	4443	4915077,21	4401547,62
1025	4444	4915077,39	4401548,60
1026	4445	4915076,71	4401817,87
1026	4446	4915076,33	4401816,94
1026	4447	4915077,26	4401816,57
1026	4448	4915077,63	4401817,49
1027	4449	4915077,09	4401706,30
1027	4450	4915076,78	4401705,36
1027	4451	4915077,73	4401705,04
1027	4452	4915078,04	4401705,99
1028	4453	4915077,18	4401166,97
1028	4454	4915076,93	4401166,00
1028	4455	4915077,90	4401165,75
1028	4456	4915078,15	4401166,72
1029	4457	4915077,65	4401820,53
1029	4458	4915077,31	4401819,58
1029	4459	4915078,25	4401819,25
1029	4460	4915078,59	4401820,19

№ контура	№ точки	Система координат СК-63	
		X	Y
1030	4461	4915077,57	4401168,45
1030	4462	4915077,35	4401167,47
1030	4463	4915078,32	4401167,25
1030	4464	4915078,55	4401168,22
1030	4465	4915078,78	4401169,19
1030	4466	4915077,80	4401169,42
1031	4467	4915078,26	4401952,88
1031	4468	4915077,88	4401951,95
1031	4469	4915078,80	4401951,57
1031	4470	4915079,18	4401952,50
1032	4471	4915079,22	4401949,12
1032	4472	4915078,88	4401948,18
1032	4473	4915079,82	4401947,84
1032	4474	4915080,16	4401948,77
1033	4475	4915079,43	4402076,74
1033	4476	4915079,05	4402075,81
1033	4477	4915079,98	4402075,44
1033	4478	4915080,35	4402076,36
1034	4479	4915079,59	4401950,16
1034	4480	4915079,26	4401949,21
1034	4481	4915080,20	4401948,88
1034	4482	4915080,53	4401949,82
1035	4483	4915079,33	4401813,72
1035	4484	4915078,98	4401812,78
1035	4485	4915079,92	4401812,43
1035	4486	4915080,27	4401813,37
1035	4487	4915080,62	4401814,31
1035	4488	4915079,68	4401814,66
1036	4489	4915079,94	4401562,71
1036	4490	4915079,70	4401561,74
1036	4491	4915080,67	4401561,49
1036	4492	4915080,91	4401562,46
1036	4493	4915081,16	4401563,43
1036	4494	4915080,19	4401563,68
1037	4495	4915080,36	4401952,10
1037	4496	4915079,98	4401951,17
1037	4497	4915080,91	4401950,79
1037	4498	4915081,29	4401951,72
1038	4499	4915080,37	4401816,57
1038	4500	4915079,99	4401815,64
1038	4501	4915080,92	4401815,27
1038	4502	4915081,29	4401816,20
1039	4503	4915082,51	4401964,34
1039	4504	4915082,13	4401963,42
1039	4505	4915083,06	4401963,04
1039	4506	4915083,44	4401963,97
1040	4507	4915083,24	4401966,34

№ контура	№ точки	Система координат СК-63	
		X	Y
1040	4508	4915082,91	4401965,40
1040	4509	4915083,86	4401965,07
1040	4510	4915084,19	4401966,01
1041	4511	4915085,52	4401160,10
1041	4512	4915085,27	4401159,13
1041	4513	4915086,24	4401158,89
1041	4514	4915086,48	4401159,86
1042	4515	4915085,56	4401239,97
1042	4516	4915085,29	4401239,01
1042	4517	4915086,26	4401238,74
1042	4518	4915086,52	4401239,71
1043	4519	4915085,83	4401241,11
1043	4520	4915085,57	4401240,15
1043	4521	4915086,53	4401239,88
1043	4522	4915086,80	4401240,85
1044	4523	4915086,56	4401164,61
1044	4524	4915086,31	4401163,64
1044	4525	4915087,28	4401163,40
1044	4526	4915087,53	4401164,37
1045	4527	4915087,33	4401247,31
1045	4528	4915087,06	4401246,34
1045	4529	4915088,03	4401246,08
1045	4530	4915088,29	4401247,04
1046	4531	4915093,02	4402066,35
1046	4532	4915092,64	4402065,42
1046	4533	4915093,57	4402065,05
1046	4534	4915093,94	4402065,98
1047	4535	4915093,36	4401231,66
1047	4536	4915093,10	4401230,70
1047	4537	4915094,06	4401230,43
1047	4538	4915094,33	4401231,40
1048	4539	4915094,39	4402069,77
1048	4540	4915094,01	4402068,84
1048	4541	4915094,94	4402068,47
1048	4542	4915095,31	4402069,40
1048	4543	4915095,69	4402070,32
1048	4544	4915094,76	4402070,70
1049	4545	4915094,81	4401237,69
1049	4546	4915094,55	4401236,72
1049	4547	4915095,51	4401236,46
1049	4548	4915095,78	4401237,42
1050	4549	4915098,86	4401685,32
1050	4550	4915098,56	4401684,36
1050	4551	4915099,51	4401684,06
1050	4552	4915099,81	4401685,01
1051	4553	4915099,77	4401687,66
1051	4554	4915099,45	4401686,71

№ контура	№ точки	Система координат СК-63	
		X	Y
1051	4555	4915100,40	4401686,40
1051	4556	4915100,72	4401687,34
1052	4557	4915108,21	4402065,55
1052	4558	4915107,83	4402064,62
1052	4559	4915108,76	4402064,24
1052	4560	4915109,14	4402065,17
1053	4561	4915111,94	4401469,70
1053	4562	4915111,89	4401468,70
1053	4563	4915112,89	4401468,65
1053	4564	4915112,93	4401469,65
1054	4565	4915114,14	4401683,30
1054	4566	4915113,82	4401682,35
1054	4567	4915114,77	4401682,03
1054	4568	4915115,09	4401682,98
1055	4569	4915114,47	4401684,33
1055	4570	4915114,15	4401683,38
1055	4571	4915115,10	4401683,06
1055	4572	4915115,42	4401684,01
1056	4573	4915115,09	4401686,42
1056	4574	4915114,78	4401685,47
1056	4575	4915115,73	4401685,15
1056	4576	4915116,04	4401686,10
1057	4577	4915116,51	4401689,53
1057	4578	4915116,19	4401688,58
1057	4579	4915117,14	4401688,26
1057	4580	4915117,46	4401689,21
1058	4581	4915117,24	4401691,64
1058	4582	4915116,92	4401690,70
1058	4583	4915117,86	4401690,37
1058	4584	4915118,19	4401691,32
1059	4585	4915117,93	4401232,66
1059	4586	4915117,73	4401231,68
1059	4587	4915118,71	4401231,47
1059	4588	4915118,91	4401232,45
1060	4589	4915118,36	4401234,27
1060	4590	4915118,10	4401233,31
1060	4591	4915119,06	4401233,05
1060	4592	4915119,33	4401234,01
1061	4593	4915118,39	4401534,73
1061	4594	4915118,15	4401533,76
1061	4595	4915119,12	4401533,52
1061	4596	4915119,36	4401534,49
1062	4597	4915119,63	4401239,58
1062	4598	4915119,37	4401238,62
1062	4599	4915120,33	4401238,36
1062	4600	4915120,59	4401239,32
1063	4601	4915119,99	4401681,12



№ контура	№ точки	Система координат СК-63	
		X	Y
1063	4602	4915119,67	4401680,17
1063	4603	4915120,62	4401679,86
1063	4604	4915120,94	4401680,81
1064	4605	4915121,78	4401533,76
1064	4606	4915121,47	4401532,81
1064	4607	4915122,42	4401532,49
1064	4608	4915122,73	4401533,44
1065	4609	4915122,91	4401936,47
1065	4610	4915122,53	4401935,54
1065	4611	4915123,46	4401935,17
1065	4612	4915123,84	4401936,09
1066	4613	4915123,30	4401933,80
1066	4614	4915122,98	4401932,85
1066	4615	4915123,93	4401932,53
1066	4616	4915124,25	4401933,48
1067	4617	4915123,81	4401935,17
1067	4618	4915123,44	4401934,24
1067	4619	4915124,36	4401933,87
1067	4620	4915124,74	4401934,79
1067	4621	4915125,12	4401935,72
1067	4622	4915124,19	4401936,10
1068	4623	4915125,19	4401537,96
1068	4624	4915124,33	4401538,47
1068	4625	4915124,58	4401538,89
1068	4626	4915123,89	4401539,29
1068	4627	4915123,25	4401538,22
1068	4628	4915123,94	4401537,81
1068	4629	4915123,82	4401537,61
1068	4630	4915124,68	4401537,10
1069	4631	4915125,83	4402058,99
1069	4632	4915125,45	4402058,06
1069	4633	4915126,38	4402057,69
1069	4634	4915126,76	4402058,61
1070	4635	4915126,89	4402062,19
1070	4636	4915126,52	4402061,26
1070	4637	4915127,44	4402060,89
1070	4638	4915127,82	4402061,81
1071	4639	4915126,58	4401934,90
1071	4640	4915126,21	4401933,98
1071	4641	4915127,13	4401933,60
1071	4642	4915127,51	4401934,53
1071	4643	4915127,89	4401935,45
1071	4644	4915126,96	4401935,83
1072	4645	4915127,02	4401948,28
1072	4646	4915126,64	4401947,36
1072	4647	4915127,57	4401946,98
1072	4648	4915127,94	4401947,91

№ контура	№ точки	Система координат СК-63	
		X	Y
1073	4649	4915127,73	4401950,40
1073	4650	4915127,41	4401949,45
1073	4651	4915128,35	4401949,13
1073	4652	4915128,68	4401950,07
1073	4653	4915129,00	4401951,02
1073	4654	4915128,06	4401951,34
1074	4655	4915130,59	4402072,80
1074	4656	4915130,22	4402071,87
1074	4657	4915131,14	4402071,50
1074	4658	4915131,52	4402072,42
1075	4659	4915132,06	4401366,51
1075	4660	4915131,93	4401365,52
1075	4661	4915132,92	4401365,40
1075	4662	4915133,05	4401366,39
1076	4663	4915133,25	4402056,24
1076	4664	4915132,87	4402055,31
1076	4665	4915133,80	4402054,93
1076	4666	4915134,17	4402055,86
1077	4667	4915136,32	4401782,24
1077	4668	4915135,94	4401781,31
1077	4669	4915136,87	4401780,94
1077	4670	4915137,24	4401781,86
1078	4671	4915137,09	4401565,21
1078	4672	4915136,46	4401564,43
1078	4673	4915137,24	4401563,80
1078	4674	4915137,87	4401564,58
1079	4675	4915137,18	4401784,68
1079	4676	4915136,80	4401783,76
1079	4677	4915137,73	4401783,38
1079	4678	4915138,10	4401784,31
1080	4679	4915136,31	4401568,47
1080	4680	4915135,72	4401567,66
1080	4681	4915136,53	4401567,07
1080	4682	4915137,34	4401566,49
1080	4683	4915138,15	4401565,90
1080	4684	4915138,96	4401565,31
1080	4685	4915139,55	4401566,12
1080	4686	4915138,74	4401566,71
1080	4687	4915137,93	4401567,30
1080	4688	4915137,12	4401567,88
1081	4689	4915139,65	4401795,79
1081	4690	4915139,28	4401794,86
1081	4691	4915140,21	4401794,48
1081	4692	4915140,58	4401795,41
1082	4693	4915139,69	4401791,77
1082	4694	4915139,35	4401790,83
1082	4695	4915140,29	4401790,49

№ контура	№ точки	Система координат СК-63	
		X	Y
1082	4696	4915140,63	4401791,43
1082	4697	4915140,97	4401792,37
1082	4698	4915140,03	4401792,71
1083	4699	4915140,90	4401795,28
1083	4700	4915140,53	4401794,35
1083	4701	4915141,45	4401793,98
1083	4702	4915141,83	4401794,90
1084	4703	4915143,32	4401345,83
1084	4704	4915143,20	4401344,84
1084	4705	4915144,19	4401344,71
1084	4706	4915144,31	4401345,71
1085	4707	4915143,50	4401365,32
1085	4708	4915143,37	4401364,33
1085	4709	4915144,37	4401364,21
1085	4710	4915144,49	4401365,20
1086	4711	4915143,44	4401574,07
1086	4712	4915142,81	4401573,29
1086	4713	4915143,59	4401572,66
1086	4714	4915144,22	4401573,44
1086	4715	4915144,84	4401574,22
1086	4716	4915144,07	4401574,85
1087	4717	4915143,85	4401369,13
1087	4718	4915143,81	4401368,13
1087	4719	4915144,81	4401368,09
1087	4720	4915144,85	4401369,09
1088	4721	4915144,81	4401793,90
1088	4722	4915144,44	4401792,97
1088	4723	4915145,36	4401792,60
1088	4724	4915145,74	4401793,53
1089	4725	4915145,17	4401363,61
1089	4726	4915145,05	4401362,62
1089	4727	4915146,04	4401362,50
1089	4728	4915146,16	4401363,49
1090	4729	4915145,33	4401365,13
1090	4730	4915145,20	4401364,14
1090	4731	4915146,20	4401364,02
1090	4732	4915146,32	4401365,01
1091	4733	4915145,58	4401577,06
1091	4734	4915144,96	4401576,28
1091	4735	4915145,74	4401575,65
1091	4736	4915146,36	4401576,43
1092	4737	4915145,65	4401796,46
1092	4738	4915145,31	4401795,52
1092	4739	4915146,25	4401795,18
1092	4740	4915146,59	4401796,12
1093	4741	4915146,71	4401576,25
1093	4742	4915146,09	4401575,47

№ контура	№ точки	Система координат СК-63	
		X	Y
1093	4743	4915146,87	4401574,84
1093	4744	4915147,49	4401575,62
1094	4745	4915147,45	4401232,34
1094	4746	4915147,19	4401231,37
1094	4747	4915148,15	4401231,11
1094	4748	4915148,41	4401232,07
1095	4749	4915149,00	4401238,35
1095	4750	4915148,74	4401237,38
1095	4751	4915149,70	4401237,12
1095	4752	4915149,97	4401238,08
1096	4753	4915153,92	4402048,80
1096	4754	4915153,55	4402047,87
1096	4755	4915154,48	4402047,50
1096	4756	4915154,85	4402048,43
1097	4757	4915154,99	4402052,00
1097	4758	4915154,62	4402051,07
1097	4759	4915155,55	4402050,70
1097	4760	4915155,92	4402051,62
1098	4761	4915155,88	4401361,74
1098	4762	4915155,81	4401360,74
1098	4763	4915156,81	4401360,66
1098	4764	4915156,88	4401361,66
1098	4765	4915157,03	4401361,65
1098	4766	4915157,10	4401362,65
1098	4767	4915156,11	4401362,72
1098	4768	4915156,03	4401361,73
1099	4769	4915156,14	4401363,99
1099	4770	4915156,06	4401362,99
1099	4771	4915157,06	4401362,92
1099	4772	4915157,14	4401363,91
1100	4773	4915156,21	4401632,49
1100	4774	4915156,15	4401631,50
1100	4775	4915157,15	4401631,44
1100	4776	4915157,21	4401632,44
1101	4777	4915156,83	4401634,27
1101	4778	4915155,83	4401634,21
1101	4779	4915155,89	4401633,21
1101	4780	4915156,89	4401633,27
1101	4781	4915157,89	4401633,33
1101	4782	4915157,83	4401634,33
1102	4783	4915158,84	4402063,00
1102	4784	4915158,46	4402062,08
1102	4785	4915159,39	4402061,70
1102	4786	4915159,76	4402062,63
1103	4787	4915158,49	4401663,23
1103	4788	4915158,38	4401659,73
1103	4789	4915160,37	4401659,66

№ контура	№ точки	Система координат СК-63	
		X	Y
1103	4790	4915160,49	4401663,16
1104	4791	4915160,07	4401665,01
1104	4792	4915159,76	4401664,06
1104	4793	4915160,70	4401663,75
1104	4794	4915161,02	4401664,70
1105	4795	4915160,26	4401668,07
1105	4796	4915159,94	4401667,12
1105	4797	4915160,89	4401666,80
1105	4798	4915161,21	4401667,75
1106	4799	4915161,47	4401665,95
1106	4800	4915160,52	4401666,27
1106	4801	4915160,56	4401666,38
1106	4802	4915159,61	4401666,70
1106	4803	4915159,29	4401665,75
1106	4804	4915160,24	4401665,43
1106	4805	4915160,21	4401665,32
1106	4806	4915161,15	4401665,00
1107	4807	4915160,71	4401633,89
1107	4808	4915160,54	4401632,91
1107	4809	4915161,53	4401632,74
1107	4810	4915161,69	4401633,73
1108	4811	4915160,80	4401669,47
1108	4812	4915160,48	4401668,52
1108	4813	4915161,43	4401668,21
1108	4814	4915161,74	4401669,16
1109	4815	4915162,26	4401673,46
1109	4816	4915161,95	4401672,51
1109	4817	4915162,90	4401672,19
1109	4818	4915163,21	4401673,14
1110	4819	4915162,86	4401675,31
1110	4820	4915162,51	4401674,37
1110	4821	4915163,45	4401674,02
1110	4822	4915163,80	4401674,96
1111	4823	4915163,60	4401665,17
1111	4824	4915163,28	4401664,22
1111	4825	4915164,23	4401663,90
1111	4826	4915164,55	4401664,85
1112	4827	4915165,28	4402040,86
1112	4828	4915164,94	4402039,92
1112	4829	4915165,88	4402039,58
1112	4830	4915166,23	4402040,52
1113	4831	4915165,67	4402042,04
1113	4832	4915165,37	4402041,08
1113	4833	4915166,32	4402040,78
1113	4834	4915166,62	4402041,73
1114	4835	4915166,09	4402043,18
1114	4836	4915165,79	4402042,22

№ контура	№ точки	Система координат СК-63	
		X	Y
1114	4837	4915166,74	4402041,92
1114	4838	4915167,05	4402042,87
1115	4839	4915166,47	4402044,39
1115	4840	4915166,16	4402043,44
1115	4841	4915167,12	4402043,13
1115	4842	4915167,42	4402044,08
1116	4843	4915176,34	4401917,88
1116	4844	4915175,97	4401916,95
1116	4845	4915176,89	4401916,58
1116	4846	4915177,27	4401917,50
1116	4847	4915177,65	4401918,43
1116	4848	4915176,72	4401918,80
1117	4849	4915179,93	4401560,04
1117	4850	4915179,56	4401559,11
1117	4851	4915180,49	4401558,74
1117	4852	4915180,86	4401559,67
1117	4853	4915181,22	4401560,60
1117	4854	4915181,59	4401561,53
1117	4855	4915180,66	4401561,90
1117	4856	4915180,29	4401560,97
1118	4857	4915183,36	4401137,15
1118	4858	4915182,96	4401136,23
1118	4859	4915183,88	4401135,83
1118	4860	4915184,27	4401136,75
1119	4861	4915185,42	4401914,39
1119	4862	4915185,04	4401913,46
1119	4863	4915185,97	4401913,08
1119	4864	4915186,34	4401914,01
1120	4865	4915186,75	4401911,25
1120	4866	4915186,46	4401910,30
1120	4867	4915187,41	4401910,00
1120	4868	4915187,71	4401910,96
1121	4869	4915187,15	4402034,36
1121	4870	4915186,84	4402033,41
1121	4871	4915187,79	4402033,11
1121	4872	4915188,10	4402034,06
1122	4873	4915187,35	4401912,52
1122	4874	4915186,97	4401911,59
1122	4875	4915187,90	4401911,21
1122	4876	4915188,27	4401912,14
1122	4877	4915188,65	4401913,07
1122	4878	4915187,72	4401913,44
1123	4879	4915189,56	4401558,71
1123	4880	4915189,19	4401557,78
1123	4881	4915190,12	4401557,41
1123	4882	4915190,49	4401558,34
1124	4883	4915189,71	4401359,44

№ контура	№ точки	Система координат СК-63	
		X	Y
1124	4884	4915189,59	4401358,45
1124	4885	4915190,58	4401358,32
1124	4886	4915190,71	4401359,32
1125	4887	4915190,50	4401561,27
1125	4888	4915190,16	4401560,32
1125	4889	4915191,11	4401559,99
1125	4890	4915191,44	4401560,93
1126	4891	4915190,62	4401926,47
1126	4892	4915190,24	4401925,54
1126	4893	4915191,17	4401925,16
1126	4894	4915191,54	4401926,09
1127	4895	4915191,51	4401928,54
1127	4896	4915191,14	4401927,62
1127	4897	4915192,06	4401927,24
1127	4898	4915192,21	4401927,59
1127	4899	4915192,23	4401927,58
1127	4900	4915192,61	4401928,51
1127	4901	4915191,68	4401928,88
1127	4902	4915191,54	4401928,53
1128	4903	4915191,78	4401133,57
1128	4904	4915191,38	4401132,65
1128	4905	4915192,29	4401132,26
1128	4906	4915192,69	4401133,17
1129	4907	4915192,14	4401655,04
1129	4908	4915191,82	4401654,09
1129	4909	4915192,77	4401653,77
1129	4910	4915193,09	4401654,72
1130	4911	4915192,63	4401656,42
1130	4912	4915192,31	4401655,47
1130	4913	4915193,26	4401655,15
1130	4914	4915193,58	4401656,10
1131	4915	4915193,29	4401658,30
1131	4916	4915192,98	4401657,36
1131	4917	4915193,93	4401657,04
1131	4918	4915194,24	4401657,99
1132	4919	4915197,44	4401130,81
1132	4920	4915197,04	4401129,89
1132	4921	4915197,95	4401129,50
1132	4922	4915198,35	4401130,41
1133	4923	4915199,86	4401135,73
1133	4924	4915199,46	4401134,82
1133	4925	4915200,38	4401134,42
1133	4926	4915200,78	4401135,33
1134	4927	4915200,06	4402031,45
1134	4928	4915199,75	4402030,50
1134	4929	4915200,71	4402030,20
1134	4930	4915201,01	4402031,15

№ контура	№ точки	Система координат СК-63	
		X	Y
1135	4931	4915203,15	4401355,76
1135	4932	4915203,02	4401354,77
1135	4933	4915204,01	4401354,65
1135	4934	4915204,14	4401355,64
1136	4935	4915203,37	4401357,64
1136	4936	4915203,25	4401356,65
1136	4937	4915204,24	4401356,52
1136	4938	4915204,37	4401357,51
1137	4939	4915205,05	4401757,75
1137	4940	4915204,71	4401756,81
1137	4941	4915205,64	4401756,47
1137	4942	4915205,99	4401757,40
1138	4943	4915205,87	4401759,83
1138	4944	4915205,49	4401758,90
1138	4945	4915206,42	4401758,53
1138	4946	4915206,79	4401759,46
1139	4947	4915208,52	4401767,35
1139	4948	4915208,15	4401766,42
1139	4949	4915209,08	4401766,05
1139	4950	4915209,45	4401766,98
1140	4951	4915208,90	4401768,34
1140	4952	4915208,53	4401767,41
1140	4953	4915209,46	4401767,04
1140	4954	4915209,83	4401767,97
1141	4955	4915209,70	4401770,75
1141	4956	4915209,33	4401769,82
1141	4957	4915210,26	4401769,45
1141	4958	4915210,63	4401770,38
1142	4959	4915210,83	4401770,40
1142	4960	4915210,46	4401769,47
1142	4961	4915211,38	4401769,10
1142	4962	4915211,76	4401770,03
1143	4963	4915210,80	4401906,35
1143	4964	4915210,49	4401905,40
1143	4965	4915211,44	4401905,09
1143	4966	4915211,75	4401906,04
1143	4967	4915212,05	4401907,00
1143	4968	4915211,10	4401907,30
1144	4969	4915211,70	4401772,87
1144	4970	4915211,36	4401771,92
1144	4971	4915212,30	4401771,59
1144	4972	4915212,64	4401772,53
1145	4973	4915213,17	4401541,31
1145	4974	4915212,46	4401540,61
1145	4975	4915213,16	4401539,90
1145	4976	4915213,87	4401540,60
1146	4977	4915213,35	4401651,50



№ контура	№ точки	Система координат СК-63	
		X	Y
1146	4978	4915213,03	4401650,55
1146	4979	4915213,98	4401650,23
1146	4980	4915214,30	4401651,18
1147	4981	4915213,70	4402027,20
1147	4982	4915213,39	4402026,25
1147	4983	4915214,34	4402025,95
1147	4984	4915214,65	4402026,90
1148	4985	4915214,03	4401541,87
1148	4986	4915213,32	4401541,17
1148	4987	4915214,02	4401540,45
1148	4988	4915214,74	4401541,15
1149	4989	4915214,13	4401654,56
1149	4990	4915213,81	4401653,61
1149	4991	4915214,76	4401653,29
1149	4992	4915215,08	4401654,24
1150	4993	4915214,53	4401655,83
1150	4994	4915214,21	4401654,88
1150	4995	4915215,16	4401654,57
1150	4996	4915215,48	4401655,52
1151	4997	4915214,89	4401657,20
1151	4998	4915214,58	4401656,25
1151	4999	4915215,52	4401655,93
1151	5000	4915215,84	4401656,88
1152	5001	4915215,34	4401542,69
1152	5002	4915214,56	4401542,07
1152	5003	4915215,19	4401541,29
1152	5004	4915215,97	4401541,91
1153	5005	4915222,92	4402019,53
1153	5006	4915222,61	4402018,58
1153	5007	4915223,56	4402018,28
1153	5008	4915223,87	4402019,23
1154	5009	4915223,52	4402021,28
1154	5010	4915223,22	4402020,33
1154	5011	4915224,17	4402020,02
1154	5012	4915224,47	4402020,97
1155	5013	4915224,30	4402023,18
1155	5014	4915224,00	4402022,23
1155	5015	4915224,95	4402021,93
1155	5016	4915225,25	4402022,88
1156	5017	4915224,89	4401525,44
1156	5018	4915223,96	4401525,05
1156	5019	4915224,35	4401524,13
1156	5020	4915225,27	4401524,52
1157	5021	4915225,52	4401523,73
1157	5022	4915224,60	4401523,34
1157	5023	4915224,98	4401522,42
1157	5024	4915225,91	4401522,81

№ контура	№ точки	Система координат СК-63	
		X	Y
1158	5025	4915226,32	4401207,69
1158	5026	4915225,97	4401206,75
1158	5027	4915226,91	4401206,40
1158	5028	4915227,25	4401207,34
1159	5029	4915227,40	4401210,99
1159	5030	4915227,05	4401210,05
1159	5031	4915227,99	4401209,71
1159	5032	4915228,34	4401210,65
1160	5033	4915232,25	4401220,46
1160	5034	4915231,90	4401219,52
1160	5035	4915232,84	4401219,17
1160	5036	4915233,19	4401220,11
1161	5037	4915232,44	4401202,86
1161	5038	4915232,10	4401201,92
1161	5039	4915233,03	4401201,57
1161	5040	4915233,38	4401202,51
1162	5041	4915233,32	4401208,69
1162	5042	4915232,98	4401207,75
1162	5043	4915233,92	4401207,41
1162	5044	4915234,26	4401208,34
1163	5045	4915234,52	4401208,23
1163	5046	4915234,17	4401207,29
1163	5047	4915235,11	4401206,94
1163	5048	4915235,46	4401207,88
1164	5049	4915235,28	4401210,22
1164	5050	4915234,93	4401209,28
1164	5051	4915235,87	4401208,93
1164	5052	4915236,22	4401209,87
1165	5053	4915236,24	4401218,91
1165	5054	4915235,89	4401217,97
1165	5055	4915236,83	4401217,62
1165	5056	4915237,17	4401218,56
1166	5057	4915238,04	4401530,30
1166	5058	4915237,12	4401529,91
1166	5059	4915237,51	4401528,99
1166	5060	4915238,43	4401529,38
1167	5061	4915238,18	4401893,44
1167	5062	4915237,24	4401893,11
1167	5063	4915237,56	4401892,17
1167	5064	4915238,51	4401892,50
1168	5065	4915239,03	4401221,23
1168	5066	4915237,76	4401217,96
1168	5067	4915238,23	4401217,78
1168	5068	4915237,86	4401216,85
1168	5069	4915238,80	4401216,49
1168	5070	4915239,16	4401217,42
1168	5071	4915239,63	4401217,24

№ контура	№ точки	Система координат СК-63	
		X	Y
1168	5072	4915240,90	4401220,50
1169	5073	4915242,29	4401895,16
1169	5074	4915241,99	4401894,21
1169	5075	4915242,94	4401893,91
1169	5076	4915243,24	4401894,86
1170	5077	4915244,26	4401346,27
1170	5078	4915243,48	4401345,64
1170	5079	4915244,11	4401344,86
1170	5080	4915244,89	4401345,49
1171	5081	4915245,58	4401236,69
1171	5082	4915245,23	4401235,76
1171	5083	4915246,17	4401235,41
1171	5084	4915246,52	4401236,35
1172	5085	4915245,76	4401347,46
1172	5086	4915244,94	4401346,89
1172	5087	4915245,51	4401346,07
1172	5088	4915246,33	4401346,64
1172	5089	4915247,15	4401347,21
1172	5090	4915246,59	4401348,03
1173	5091	4915246,00	4401893,65
1173	5092	4915245,69	4401892,70
1173	5093	4915246,65	4401892,40
1173	5094	4915246,95	4401893,35
1173	5095	4915247,26	4401894,30
1173	5096	4915246,30	4401894,60
1174	5097	4915246,49	4401907,71
1174	5098	4915246,16	4401906,76
1174	5099	4915247,11	4401906,44
1174	5100	4915247,43	4401907,39
1174	5101	4915247,75	4401908,34
1174	5102	4915248,08	4401909,28
1174	5103	4915247,13	4401909,60
1174	5104	4915246,81	4401908,66
1175	5105	4915247,21	4401743,69
1175	5106	4915246,89	4401742,74
1175	5107	4915247,84	4401742,42
1175	5108	4915248,16	4401743,37
1176	5109	4915248,18	4401745,98
1176	5110	4915247,81	4401745,06
1176	5111	4915248,74	4401744,68
1176	5112	4915249,11	4401745,61
1177	5113	4915251,11	4401753,35
1177	5114	4915250,74	4401752,42
1177	5115	4915251,66	4401752,05
1177	5116	4915252,04	4401752,98
1178	5117	4915251,53	4401754,45
1178	5118	4915251,15	4401753,52

№ контура	№ точки	Система координат СК-63	
		X	Y
1178	5119	4915252,08	4401753,15
1178	5120	4915252,45	4401754,08
1179	5121	4915252,17	4401756,22
1179	5122	4915251,95	4401755,25
1179	5123	4915252,93	4401755,03
1179	5124	4915253,15	4401756,00
1180	5125	4915252,44	4401635,73
1180	5126	4915252,13	4401634,78
1180	5127	4915253,09	4401634,47
1180	5128	4915253,39	4401635,43
1181	5129	4915253,08	4401637,90
1181	5130	4915252,76	4401636,95
1181	5131	4915253,71	4401636,63
1181	5132	4915254,03	4401637,58
1182	5133	4915253,90	4401640,69
1182	5134	4915253,58	4401639,74
1182	5135	4915254,53	4401639,42
1182	5136	4915254,85	4401640,37
1183	5137	4915256,17	4401888,02
1183	5138	4915255,85	4401887,07
1183	5139	4915256,79	4401886,75
1183	5140	4915257,12	4401887,69
1184	5141	4915256,58	4401889,31
1184	5142	4915256,28	4401888,36
1184	5143	4915257,23	4401888,05
1184	5144	4915257,53	4401889,00
1184	5145	4915257,84	4401889,96
1184	5146	4915256,89	4401890,26
1185	5147	4915257,05	4401755,13
1185	5148	4915256,83	4401754,16
1185	5149	4915257,81	4401753,94
1185	5150	4915258,03	4401754,91
1186	5151	4915259,17	4401329,79
1186	5152	4915258,59	4401328,98
1186	5153	4915259,41	4401328,40
1186	5154	4915259,99	4401329,21
1187	5155	4915259,83	4401889,02
1187	5156	4915259,52	4401888,07
1187	5157	4915260,48	4401887,76
1187	5158	4915260,78	4401888,71
1187	5159	4915261,09	4401889,67
1187	5160	4915260,13	4401889,97
1188	5161	4915260,87	4402009,47
1188	5162	4915260,56	4402008,52
1188	5163	4915261,51	4402008,21
1188	5164	4915261,82	4402009,16
1189	5165	4915262,77	4401325,92

№ контура	№ точки	Система координат СК-63	
		X	Y
1189	5166	4915261,86	4401325,50
1189	5167	4915262,27	4401324,59
1189	5168	4915263,18	4401325,01
1190	5169	4915262,62	4402014,41
1190	5170	4915262,31	4402013,46
1190	5171	4915263,27	4402013,16
1190	5172	4915263,57	4402014,11
1191	5173	4915266,16	4401637,02
1191	5174	4915265,84	4401636,07
1191	5175	4915266,79	4401635,75
1191	5176	4915267,11	4401636,70
1192	5177	4915266,75	4402025,37
1192	5178	4915266,45	4402024,42
1192	5179	4915267,40	4402024,11
1192	5180	4915267,71	4402025,06
1193	5181	4915266,86	4401639,42
1193	5182	4915266,55	4401638,47
1193	5183	4915267,50	4401638,15
1193	5184	4915267,81	4401639,10
1193	5185	4915268,13	4401640,05
1193	5186	4915267,18	4401640,37
1194	5187	4915265,82	4401320,01
1194	5188	4915264,91	4401319,60
1194	5189	4915265,31	4401318,70
1194	5190	4915264,97	4401318,55
1194	5191	4915266,41	4401315,36
1194	5192	4915268,24	4401316,18
1194	5193	4915266,79	4401319,37
1194	5194	4915266,22	4401319,12
1195	5195	4915267,68	4401642,21
1195	5196	4915267,36	4401641,26
1195	5197	4915268,31	4401640,94
1195	5198	4915268,63	4401641,89
1196	5199	4915267,71	4401312,28
1196	5200	4915267,68	4401311,28
1196	5201	4915268,68	4401311,25
1196	5202	4915268,71	4401312,25
1197	5203	4915268,88	4401317,21
1197	5204	4915267,97	4401316,79
1197	5205	4915268,38	4401315,88
1197	5206	4915269,29	4401316,30
1198	5207	4915269,35	4401312,10
1198	5208	4915269,21	4401311,11
1198	5209	4915270,20	4401310,97
1198	5210	4915270,34	4401311,96
1199	5211	4915270,04	4401316,78
1199	5212	4915269,90	4401315,79

№ контура	№ точки	Система координат СК-63	
		X	Y
1199	5213	4915270,89	4401315,65
1199	5214	4915271,03	4401316,64
1200	5215	4915271,54	4401319,53
1200	5216	4915270,91	4401318,76
1200	5217	4915271,69	4401318,13
1200	5218	4915272,32	4401318,90
1201	5219	4915274,87	4401323,90
1201	5220	4915274,24	4401323,13
1201	5221	4915275,01	4401322,50
1201	5222	4915275,64	4401323,27
1202	5223	4915275,60	4401440,42
1202	5224	4915274,60	4401440,33
1202	5225	4915274,69	4401439,34
1202	5226	4915275,68	4401439,43
1203	5227	4915275,50	4401443,28
1203	5228	4915275,23	4401442,32
1203	5229	4915276,19	4401442,04
1203	5230	4915276,46	4401443,00
1204	5231	4915275,66	4401748,59
1204	5232	4915275,29	4401747,67
1204	5233	4915276,22	4401747,29
1204	5234	4915276,59	4401748,22
1205	5235	4915276,44	4401750,42
1205	5236	4915276,09	4401749,49
1205	5237	4915277,03	4401749,14
1205	5238	4915277,38	4401750,08
1206	5239	4915276,85	4401733,13
1206	5240	4915276,50	4401732,19
1206	5241	4915277,44	4401731,85
1206	5242	4915277,79	4401732,79
1207	5243	4915277,82	4401735,59
1207	5244	4915277,45	4401734,67
1207	5245	4915278,37	4401734,29
1207	5246	4915278,75	4401735,22
1208	5247	4915280,37	4401374,87
1208	5248	4915279,70	4401374,12
1208	5249	4915280,45	4401373,45
1208	5250	4915281,12	4401374,20
1209	5251	4915280,75	4401742,96
1209	5252	4915280,37	4401742,03
1209	5253	4915281,30	4401741,66
1209	5254	4915281,68	4401742,58
1210	5255	4915281,17	4401744,06
1210	5256	4915280,79	4401743,13
1210	5257	4915281,72	4401742,76
1210	5258	4915282,09	4401743,69
1211	5259	4915281,91	4401745,88

№ контура	№ точки	Система координат СК-63	
		X	Y
1211	5260	4915281,54	4401744,96
1211	5261	4915282,47	4401744,58
1211	5262	4915282,84	4401745,51
1212	5263	4915283,88	4401371,45
1212	5264	4915283,22	4401370,71
1212	5265	4915283,96	4401370,04
1212	5266	4915284,63	4401370,79
1213	5267	4915285,90	4401876,98
1213	5268	4915285,85	4401875,98
1213	5269	4915286,84	4401875,92
1213	5270	4915286,90	4401876,92
1214	5271	4915286,65	4401879,95
1214	5272	4915286,59	4401878,95
1214	5273	4915287,59	4401878,89
1214	5274	4915287,65	4401879,89
1214	5275	4915287,98	4401879,87
1214	5276	4915288,04	4401880,87
1214	5277	4915287,04	4401880,93
1214	5278	4915286,98	4401879,93
1215	5279	4915290,19	4401438,21
1215	5280	4915289,73	4401438,09
1215	5281	4915289,61	4401438,56
1215	5282	4915286,80	4401437,87
1215	5283	4915275,28	4401437,47
1215	5284	4915275,27	4401437,69
1215	5285	4915274,27	4401437,65
1215	5286	4915274,28	4401437,43
1215	5287	4915259,75	4401436,92
1215	5288	4915237,32	4401437,48
1215	5289	4915234,32	4401437,56
1215	5290	4915234,27	4401435,91
1215	5291	4915232,07	4401435,97
1215	5292	4915225,69	4401435,48
1215	5293	4915220,94	4401435,26
1215	5294	4915214,04	4401435,51
1215	5295	4915210,47	4401436,57
1215	5296	4915196,20	4401440,17
1215	5297	4915187,80	4401442,85
1215	5298	4915188,23	4401444,21
1215	5299	4915177,97	4401447,44
1215	5300	4915177,62	4401446,34
1215	5301	4915153,37	4401454,21
1215	5302	4915143,33	4401455,49
1215	5303	4915118,78	4401456,62
1215	5304	4915118,94	4401460,28
1215	5305	4915112,28	4401460,59
1215	5306	4915112,33	4401461,59

№ контура	№ точки	Система координат СК-63	
		X	Y
1215	5307	4915111,33	4401461,63
1215	5308	4915111,29	4401460,64
1215	5309	4915096,81	4401461,30
1215	5310	4915096,67	4401458,38
1215	5311	4915083,15	4401459,31
1215	5312	4915066,50	4401458,44
1215	5313	4915056,09	4401459,01
1215	5314	4915056,14	4401460,00
1215	5315	4915055,14	4401460,06
1215	5316	4915055,09	4401459,06
1215	5317	4915043,64	4401459,69
1215	5318	4915025,92	4401460,18
1215	5319	4915013,04	4401460,62
1215	5320	4914997,21	4401459,93
1215	5321	4914967,21	4401461,65
1215	5322	4914959,64	4401462,58
1215	5323	4914954,27	4401459,67
1215	5324	4914932,68	4401462,25
1215	5325	4914922,68	4401461,82
1215	5326	4914897,97	4401463,00
1215	5327	4914885,44	4401464,46
1215	5328	4914862,63	4401470,55
1215	5329	4914862,83	4401471,27
1215	5330	4914860,12	4401472,03
1215	5331	4914860,39	4401472,98
1215	5332	4914859,42	4401473,26
1215	5333	4914859,15	4401472,30
1215	5334	4914858,65	4401472,45
1215	5335	4914858,47	4401471,83
1215	5336	4914852,95	4401473,64
1215	5337	4914833,54	4401482,38
1215	5338	4914827,12	4401486,08
1215	5339	4914816,10	4401494,82
1215	5340	4914811,43	4401498,08
1215	5341	4914813,80	4401503,77
1215	5342	4914808,06	4401507,87
1215	5343	4914808,16	4401508,02
1215	5344	4914807,35	4401508,60
1215	5345	4914807,24	4401508,45
1215	5346	4914806,48	4401509,00
1215	5347	4914804,26	4401507,05
1215	5348	4914791,44	4401523,20
1215	5349	4914789,46	4401525,85
1215	5350	4914778,79	4401540,50
1215	5351	4914772,01	4401550,67
1215	5352	4914767,56	4401557,95
1215	5353	4914759,05	4401569,12



№ контура	№ точки	Система координат СК-63	
		X	Y
1215	5354	4914746,70	4401585,01
1215	5355	4914737,31	4401595,10
1215	5356	4914734,98	4401598,45
1215	5357	4914731,58	4401603,02
1215	5358	4914732,40	4401604,70
1215	5359	4914730,61	4401605,58
1215	5360	4914730,20	4401604,75
1215	5361	4914721,70	4401612,94
1215	5362	4914715,35	4401618,12
1215	5363	4914716,60	4401619,54
1215	5364	4914696,92	4401636,99
1215	5365	4914683,77	4401649,11
1215	5366	4914664,84	4401666,12
1215	5367	4914666,53	4401669,03
1215	5368	4914653,94	4401678,73
1215	5369	4914654,52	4401679,49
1215	5370	4914653,73	4401680,10
1215	5371	4914653,15	4401679,34
1215	5372	4914652,94	4401679,49
1215	5373	4914650,28	4401679,08
1215	5374	4914643,11	4401685,39
1215	5375	4914626,53	4401695,20
1215	5376	4914587,49	4401707,84
1215	5377	4914578,13	4401709,68
1215	5378	4914578,34	4401711,51
1215	5379	4914576,35	4401711,74
1215	5380	4914576,16	4401710,06
1215	5381	4914575,63	4401710,17
1215	5382	4914553,96	4401716,37
1215	5383	4914533,79	4401725,44
1215	5384	4914534,87	4401727,86
1215	5385	4914530,40	4401730,50
1215	5386	4914530,27	4401732,47
1215	5387	4914528,27	4401732,33
1215	5388	4914528,48	4401729,31
1215	5389	4914532,31	4401727,05
1215	5390	4914531,96	4401726,27
1215	5391	4914531,66	4401726,40
1215	5392	4914519,75	4401734,20
1215	5393	4914502,31	4401743,93
1215	5394	4914491,36	4401750,17
1215	5395	4914488,16	4401752,59
1215	5396	4914475,24	4401760,15
1215	5397	4914451,36	4401773,84
1215	5398	4914432,60	4401784,95
1215	5399	4914415,64	4401795,18
1215	5400	4914405,88	4401802,19

№ контура	№ точки	Система координат СК-63	
		X	Y
1215	5401	4914397,41	4401807,45
1215	5402	4914393,59	4401808,35
1215	5403	4914377,39	4401818,62
1215	5404	4914351,42	4401836,02
1215	5405	4914350,57	4401834,71
1215	5406	4914346,86	4401837,09
1215	5407	4914346,87	4401837,11
1215	5408	4914342,30	4401840,08
1215	5409	4914342,93	4401841,08
1215	5410	4914333,34	4401847,15
1215	5411	4914320,51	4401856,16
1215	5412	4914311,79	4401862,25
1215	5413	4914298,41	4401870,81
1215	5414	4914281,34	4401881,77
1215	5415	4914281,97	4401882,94
1215	5416	4914278,59	4401885,01
1215	5417	4914279,37	4401886,72
1215	5418	4914277,55	4401887,55
1215	5419	4914276,87	4401886,06
1215	5420	4914260,25	4401896,23
1215	5421	4914262,98	4401901,06
1215	5422	4914247,90	4401909,57
1215	5423	4914222,10	4401925,13
1215	5424	4914200,94	4401939,20
1215	5425	4914201,48	4401940,26
1215	5426	4914194,90	4401944,04
1215	5427	4914180,64	4401952,22
1215	5428	4914164,31	4401967,15
1215	5429	4914146,50	4401980,53
1215	5430	4914128,07	4401994,90
1215	5431	4914131,29	4401998,86
1215	5432	4914129,74	4402000,12
1215	5433	4914125,23	4401994,58
1215	5434	4914145,29	4401978,94
1215	5435	4914163,03	4401965,61
1215	5436	4914171,64	4401957,73
1215	5437	4914162,43	4401944,00
1215	5438	4914165,04	4401942,23
1215	5439	4914174,07	4401955,51
1215	5440	4914179,45	4401950,60
1215	5441	4914193,90	4401942,30
1215	5442	4914198,83	4401939,47
1215	5443	4914198,34	4401938,53
1215	5444	4914221,03	4401923,44
1215	5445	4914246,89	4401907,85
1215	5446	4914260,25	4401900,30
1215	5447	4914257,56	4401895,53

№ контура	№ точки	Система координат СК-63	
		X	Y
1215	5448	4914279,31	4401882,23
1215	5449	4914278,69	4401881,09
1215	5450	4914297,33	4401869,13
1215	5451	4914310,67	4401860,59
1215	5452	4914319,37	4401854,53
1215	5453	4914332,23	4401845,49
1215	5454	4914340,18	4401840,46
1215	5455	4914339,55	4401839,48
1215	5456	4914351,16	4401831,95
1215	5457	4914351,99	4401833,23
1215	5458	4914376,30	4401816,94
1215	5459	4914392,80	4401806,48
1215	5460	4914396,63	4401805,58
1215	5461	4914404,77	4401800,53
1215	5462	4914414,54	4401793,51
1215	5463	4914431,58	4401783,23
1215	5464	4914450,36	4401772,11
1215	5465	4914474,24	4401758,42
1215	5466	4914487,04	4401750,93
1215	5467	4914490,25	4401748,50
1215	5468	4914501,33	4401742,19
1215	5469	4914518,71	4401732,49
1215	5470	4914530,70	4401724,64
1215	5471	4914553,27	4401714,49
1215	5472	4914575,16	4401708,22
1215	5473	4914586,99	4401705,90
1215	5474	4914606,05	4401699,73
1215	5475	4914601,85	4401686,76
1215	5476	4914610,95	4401683,82
1215	5477	4914623,12	4401679,36
1215	5478	4914629,91	4401674,06
1215	5479	4914634,37	4401673,01
1215	5480	4914645,61	4401663,40
1215	5481	4914647,15	4401660,31
1215	5482	4914669,89	4401640,27
1215	5483	4914680,28	4401630,09
1215	5484	4914681,68	4401631,51
1215	5485	4914671,26	4401641,73
1215	5486	4914648,77	4401661,55
1215	5487	4914647,22	4401664,66
1215	5488	4914635,30	4401674,84
1215	5489	4914630,79	4401675,90
1215	5490	4914624,11	4401681,13
1215	5491	4914611,60	4401685,71
1215	5492	4914604,37	4401688,05
1215	5493	4914607,95	4401699,12
1215	5494	4914625,70	4401693,37

№ контура	№ точки	Система координат СК-63	
		X	Y
1215	5495	4914641,93	4401683,76
1215	5496	4914649,66	4401676,96
1215	5497	4914652,40	4401677,38
1215	5498	4914663,92	4401668,52
1215	5499	4914662,30	4401665,72
1215	5500	4914682,43	4401647,63
1215	5501	4914695,58	4401635,51
1215	5502	4914713,78	4401619,37
1215	5503	4914712,47	4401617,89
1215	5504	4914720,37	4401611,44
1215	5505	4914729,00	4401603,13
1215	5506	4914733,35	4401597,29
1215	5507	4914735,75	4401593,84
1215	5508	4914745,17	4401583,72
1215	5509	4914757,47	4401567,90
1215	5510	4914765,91	4401556,82
1215	5511	4914770,32	4401549,60
1215	5512	4914777,15	4401539,36
1215	5513	4914787,45	4401525,21
1215	5514	4914768,06	4401510,69
1215	5515	4914768,93	4401509,52
1215	5516	4914768,52	4401509,70
1215	5517	4914768,12	4401508,79
1215	5518	4914769,03	4401508,38
1215	5519	4914769,38	4401509,18
1215	5520	4914788,64	4401523,61
1215	5521	4914789,86	4401521,98
1215	5522	4914804,00	4401504,16
1215	5523	4914806,60	4401506,45
1215	5524	4914811,34	4401503,07
1215	5525	4914808,96	4401497,36
1215	5526	4914814,90	4401493,22
1215	5527	4914826,00	4401484,42
1215	5528	4914832,63	4401480,59
1215	5529	4914852,23	4401471,77
1215	5530	4914860,61	4401469,02
1215	5531	4914885,07	4401462,49
1215	5532	4914897,80	4401461,01
1215	5533	4914922,67	4401459,82
1215	5534	4914932,60	4401460,25
1215	5535	4914954,66	4401457,60
1215	5536	4914960,03	4401460,51
1215	5537	4914967,03	4401459,66
1215	5538	4914997,20	4401457,93
1215	5539	4915013,05	4401458,62
1215	5540	4915025,85	4401458,19
1215	5541	4915043,56	4401457,69

№ контура	№ точки	Система координат СК-63	
		X	Y
1215	5542	4915066,49	4401456,43
1215	5543	4915083,13	4401457,30
1215	5544	4915098,58	4401456,24
1215	5545	4915098,71	4401459,21
1215	5546	4915116,85	4401458,38
1215	5547	4915116,69	4401454,71
1215	5548	4915131,00	4401454,05
1215	5549	4915130,32	4401439,35
1215	5550	4915156,27	4401433,80
1215	5551	4915165,04	4401430,88
1215	5552	4915174,34	4401427,87
1215	5553	4915175,27	4401430,74
1215	5554	4915184,72	4401427,68
1215	5555	4915194,99	4401425,43
1215	5556	4915241,87	4401418,55
1215	5557	4915262,67	4401419,11
1215	5558	4915262,57	4401422,59
1215	5559	4915260,58	4401422,53
1215	5560	4915260,62	4401421,05
1215	5561	4915241,99	4401420,55
1215	5562	4915195,35	4401427,40
1215	5563	4915185,24	4401429,61
1215	5564	4915173,98	4401433,26
1215	5565	4915173,05	4401430,39
1215	5566	4915165,67	4401432,78
1215	5567	4915156,80	4401435,74
1215	5568	4915132,40	4401440,95
1215	5569	4915132,99	4401453,96
1215	5570	4915143,15	4401453,50
1215	5571	4915152,93	4401452,25
1215	5572	4915178,92	4401443,81
1215	5573	4915179,27	4401444,93
1215	5574	4915185,72	4401442,90
1215	5575	4915185,29	4401441,55
1215	5576	4915195,66	4401438,25
1215	5577	4915209,94	4401434,64
1215	5578	4915213,71	4401433,52
1215	5579	4915220,95	4401433,26
1215	5580	4915225,82	4401433,48
1215	5581	4915232,11	4401433,97
1215	5582	4915236,21	4401433,85
1215	5583	4915236,26	4401435,51
1215	5584	4915237,27	4401435,48
1215	5585	4915259,76	4401434,92
1215	5586	4915274,69	4401435,44
1215	5587	4915287,07	4401435,88
1215	5588	4915290,09	4401436,62

№ контура	№ точки	Система координат СК-63	
		X	Y
1215	5589	4915289,96	4401437,12
1215	5590	4915290,44	4401437,24
1216	5591	4915289,78	4401505,53
1216	5592	4915289,42	4401504,60
1216	5593	4915290,36	4401504,24
1216	5594	4915290,71	4401505,18
1217	5595	4915288,26	4401999,81
1217	5596	4915287,41	4401998,00
1217	5597	4915290,58	4401996,52
1217	5598	4915291,43	4401998,33
1218	5599	4915290,78	4401508,25
1218	5600	4915290,43	4401507,31
1218	5601	4915291,36	4401506,96
1218	5602	4915291,72	4401507,90
1219	5603	4915291,75	4401879,65
1219	5604	4915291,69	4401878,65
1219	5605	4915292,69	4401878,59
1219	5606	4915292,75	4401879,59
1220	5607	4915293,23	4401349,17
1220	5608	4915293,21	4401348,17
1220	5609	4915294,21	4401348,16
1220	5610	4915294,23	4401349,16
1221	5611	4915293,96	4402006,77
1221	5612	4915293,27	4402006,06
1221	5613	4915293,98	4402005,36
1221	5614	4915294,68	4402006,07
1222	5615	4915295,08	4401503,60
1222	5616	4915294,72	4401502,66
1222	5617	4915295,66	4401502,31
1222	5618	4915296,01	4401503,24
1223	5619	4915296,07	4401503,20
1223	5620	4915295,72	4401502,27
1223	5621	4915296,65	4401501,91
1223	5622	4915297,01	4401502,85
1224	5623	4915295,23	4401890,10
1224	5624	4915294,93	4401889,15
1224	5625	4915295,88	4401888,84
1224	5626	4915296,19	4401889,80
1224	5627	4915296,49	4401890,75
1224	5628	4915296,79	4401891,70
1224	5629	4915297,10	4401892,65
1224	5630	4915296,15	4401892,96
1224	5631	4915295,84	4401892,01
1224	5632	4915295,54	4401891,05
1225	5633	4915300,35	4402008,92
1225	5634	4915299,40	4402008,59
1225	5635	4915299,73	4402007,65

№ контура	№ точки	Система координат СК-63	
		X	Y
1225	5636	4915300,68	4402007,98
1226	5637	4915300,84	4401622,39
1226	5638	4915300,58	4401621,42
1226	5639	4915301,55	4401621,17
1226	5640	4915301,81	4401622,13
1226	5641	4915302,06	4401622,06
1226	5642	4915302,32	4401623,03
1226	5643	4915301,35	4401623,29
1226	5644	4915301,10	4401622,32
1227	5645	4915302,57	4401988,12
1227	5646	4915301,63	4401987,79
1227	5647	4915301,96	4401986,85
1227	5648	4915302,90	4401987,18
1228	5649	4915303,12	4401874,96
1228	5650	4915303,06	4401873,96
1228	5651	4915304,06	4401873,90
1228	5652	4915304,12	4401874,90
1228	5653	4915304,28	4401874,89
1228	5654	4915304,33	4401875,89
1228	5655	4915303,34	4401875,95
1228	5656	4915303,28	4401874,95
1229	5657	4915304,01	4401999,00
1229	5658	4915303,07	4401998,68
1229	5659	4915303,40	4401997,73
1229	5660	4915304,34	4401998,06
1230	5661	4915302,76	4401545,05
1230	5662	4915302,56	4401544,07
1230	5663	4915303,54	4401543,87
1230	5664	4915304,52	4401543,68
1230	5665	4915304,72	4401544,66
1230	5666	4915303,74	4401544,86
1231	5667	4915305,26	4401995,81
1231	5668	4915304,28	4401995,65
1231	5669	4915304,44	4401994,66
1231	5670	4915305,42	4401994,82
1232	5671	4915305,15	4401973,46
1232	5672	4915304,19	4401973,16
1232	5673	4915304,50	4401972,21
1232	5674	4915305,45	4401972,51
1233	5675	4915304,78	4401621,97
1233	5676	4915304,50	4401621,01
1233	5677	4915305,46	4401620,73
1233	5678	4915305,74	4401621,69
1234	5679	4915306,61	4401991,88
1234	5680	4915305,67	4401991,55
1234	5681	4915305,99	4401990,60
1234	5682	4915306,94	4401990,93

№ контура	№ точки	Система координат СК-63	
		X	Y
1235	5683	4915306,84	4402000,07
1235	5684	4915305,89	4401999,74
1235	5685	4915306,22	4401998,80
1235	5686	4915307,17	4401999,13
1236	5687	4915307,03	4401973,99
1236	5688	4915306,08	4401973,68
1236	5689	4915306,39	4401972,73
1236	5690	4915307,34	4401973,04
1237	5691	4915306,51	4401556,17
1237	5692	4915306,32	4401555,19
1237	5693	4915307,30	4401555,00
1237	5694	4915307,49	4401555,98
1238	5695	4915307,35	4401989,86
1238	5696	4915306,40	4401989,53
1238	5697	4915306,73	4401988,59
1238	5698	4915307,67	4401988,91
1239	5699	4915308,07	4402000,45
1239	5700	4915307,13	4402000,12
1239	5701	4915307,46	4401999,17
1239	5702	4915308,40	4401999,50
1240	5703	4915309,94	4402001,11
1240	5704	4915309,00	4402000,78
1240	5705	4915309,33	4401999,84
1240	5706	4915310,27	4402000,17
1241	5707	4915310,57	4401576,83
1241	5708	4915310,40	4401575,85
1241	5709	4915311,38	4401575,68
1241	5710	4915311,55	4401576,66
1242	5711	4915311,41	4401583,55
1242	5712	4915311,24	4401582,56
1242	5713	4915312,22	4401582,39
1242	5714	4915312,39	4401583,38
1243	5715	4915311,82	4401554,95
1243	5716	4915311,62	4401553,97
1243	5717	4915312,60	4401553,78
1243	5718	4915312,80	4401554,76
1244	5719	4915315,80	4401619,99
1244	5720	4915315,63	4401619,00
1244	5721	4915316,61	4401618,83
1244	5722	4915316,78	4401619,82
1245	5723	4915315,59	4401722,71
1245	5724	4915315,32	4401721,75
1245	5725	4915316,29	4401721,49
1245	5726	4915316,55	4401722,45
1245	5727	4915316,81	4401723,42
1245	5728	4915315,85	4401723,68
1246	5729	4915317,37	4401936,20



№ контура	№ точки	Система координат СК-63	
		X	Y
1246	5730	4915316,40	4401935,95
1246	5731	4915316,65	4401934,98
1246	5732	4915317,62	4401935,24
1247	5733	4915315,90	4401613,24
1247	5734	4915315,73	4401612,25
1247	5735	4915316,72	4401612,08
1247	5736	4915317,70	4401611,92
1247	5737	4915317,87	4401612,90
1247	5738	4915316,89	4401613,07
1248	5739	4915316,97	4401619,80
1248	5740	4915316,80	4401618,82
1248	5741	4915317,78	4401618,65
1248	5742	4915317,95	4401619,63
1249	5743	4915317,60	4401624,01
1249	5744	4915317,43	4401623,03
1249	5745	4915318,41	4401622,86
1249	5746	4915318,58	4401623,84
1250	5747	4915317,96	4401626,21
1250	5748	4915317,79	4401625,23
1250	5749	4915318,78	4401625,06
1250	5750	4915318,95	4401626,04
1251	5751	4915318,19	4401731,56
1251	5752	4915317,92	4401730,59
1251	5753	4915318,89	4401730,33
1251	5754	4915319,15	4401731,30
1252	5755	4915318,65	4401733,14
1252	5756	4915318,39	4401732,17
1252	5757	4915319,35	4401731,91
1252	5758	4915319,61	4401732,87
1253	5759	4915319,11	4401734,70
1253	5760	4915318,84	4401733,73
1253	5761	4915319,81	4401733,47
1253	5762	4915320,07	4401734,43
1254	5763	4915320,57	4401612,59
1254	5764	4915320,40	4401611,61
1254	5765	4915321,39	4401611,44
1254	5766	4915321,56	4401612,42
1255	5767	4915320,29	4401870,96
1255	5768	4915319,77	4401869,03
1255	5769	4915323,15	4401868,12
1255	5770	4915323,67	4401870,05
1256	5771	4915323,31	4401612,17
1256	5772	4915323,14	4401611,18
1256	5773	4915324,12	4401611,01
1256	5774	4915324,29	4401612,00
1257	5775	4915324,74	4401938,01
1257	5776	4915323,77	4401937,76

№ контура	№ точки	Система координат СК-63	
		X	Y
1257	5777	4915324,02	4401936,79
1257	5778	4915324,99	4401937,04
1258	5779	4915324,87	4401893,25
1258	5780	4915323,88	4401893,13
1258	5781	4915324,00	4401892,13
1258	5782	4915324,99	4401892,25
1259	5783	4915325,76	4401882,94
1259	5784	4915324,76	4401882,93
1259	5785	4915324,77	4401881,93
1259	5786	4915325,77	4401881,94
1260	5787	4915325,89	4401879,57
1260	5788	4915324,89	4401879,56
1260	5789	4915324,90	4401878,56
1260	5790	4915325,90	4401878,57
1261	5791	4915325,01	4401665,17
1261	5792	4915324,81	4401664,19
1261	5793	4915325,79	4401663,99
1261	5794	4915325,99	4401664,97
1262	5795	4915325,85	4401889,77
1262	5796	4915325,28	4401889,72
1262	5797	4915325,25	4401890,22
1262	5798	4915324,25	4401890,14
1262	5799	4915324,29	4401889,64
1262	5800	4915323,86	4401889,60
1262	5801	4915324,16	4401886,11
1262	5802	4915324,61	4401886,15
1262	5803	4915324,65	4401885,66
1262	5804	4915325,65	4401885,73
1262	5805	4915325,61	4401886,24
1262	5806	4915326,15	4401886,28
1263	5807	4915326,20	4401871,22
1263	5808	4915325,20	4401871,21
1263	5809	4915325,21	4401870,21
1263	5810	4915325,23	4401869,21
1263	5811	4915326,23	4401869,22
1263	5812	4915326,21	4401870,22
1264	5813	4915326,44	4401938,49
1264	5814	4915325,47	4401938,22
1264	5815	4915325,74	4401937,26
1264	5816	4915326,70	4401937,53
1265	5817	4915324,20	4401720,71
1265	5818	4915323,76	4401718,76
1265	5819	4915327,18	4401718,00
1265	5820	4915327,62	4401719,95
1266	5821	4915328,37	4401938,95
1266	5822	4915327,40	4401938,70
1266	5823	4915327,66	4401937,73

№ контура	№ точки	Система координат СК-63	
		X	Y
1266	5824	4915328,63	4401937,99
1267	5825	4915327,59	4401660,12
1267	5826	4915327,32	4401659,16
1267	5827	4915328,28	4401658,88
1267	5828	4915329,24	4401658,61
1267	5829	4915329,51	4401659,57
1267	5830	4915328,55	4401659,84
1268	5831	4915328,64	4401664,40
1268	5832	4915328,41	4401663,43
1268	5833	4915329,38	4401663,20
1268	5834	4915329,61	4401664,17
1269	5835	4915330,09	4401868,77
1269	5836	4915329,10	4401868,67
1269	5837	4915329,20	4401867,67
1269	5838	4915330,20	4401867,78
1270	5839	4915330,36	4401866,24
1270	5840	4915329,37	4401866,13
1270	5841	4915329,47	4401865,14
1270	5842	4915330,46	4401865,24
1271	5843	4915330,60	4401864,52
1271	5844	4915329,60	4401864,41
1271	5845	4915329,71	4401863,42
1271	5846	4915330,70	4401863,52
1272	5847	4915331,78	4401854,32
1272	5848	4915330,79	4401854,22
1272	5849	4915330,89	4401853,22
1272	5850	4915331,89	4401853,33
1273	5851	4915331,03	4401659,11
1273	5852	4915330,76	4401658,15
1273	5853	4915331,72	4401657,87
1273	5854	4915331,99	4401658,83
1274	5855	4915332,24	4401801,46
1274	5856	4915331,24	4401801,43
1274	5857	4915331,27	4401800,43
1274	5858	4915332,27	4401800,46
1275	5859	4915331,51	4401678,04
1275	5860	4915331,28	4401677,07
1275	5861	4915332,26	4401676,84
1275	5862	4915332,49	4401677,81
1276	5863	4915332,46	4401894,14
1276	5864	4915331,48	4401893,94
1276	5865	4915331,67	4401892,96
1276	5866	4915332,65	4401893,16
1277	5867	4915333,03	4401677,76
1277	5868	4915332,80	4401676,79
1277	5869	4915333,77	4401676,56
1277	5870	4915334,00	4401677,53

№ контура	№ точки	Система координат СК-63	
		X	Y
1278	5871	4915333,98	4401894,31
1278	5872	4915332,98	4401894,19
1278	5873	4915333,10	4401893,20
1278	5874	4915334,10	4401893,32
1279	5875	4915334,28	4401658,08
1279	5876	4915334,06	4401657,11
1279	5877	4915335,04	4401656,89
1279	5878	4915335,26	4401657,86
1280	5879	4915336,02	4401894,56
1280	5880	4915335,03	4401894,42
1280	5881	4915335,17	4401893,43
1280	5882	4915336,16	4401893,57
1281	5883	4915336,13	4401871,22
1281	5884	4915335,16	4401870,98
1281	5885	4915335,40	4401870,01
1281	5886	4915335,63	4401869,04
1281	5887	4915336,60	4401869,27
1281	5888	4915336,37	4401870,25
1282	5889	4915336,59	4401806,04
1282	5890	4915335,60	4401805,93
1282	5891	4915335,70	4401804,94
1282	5892	4915336,69	4401805,04
1283	5893	4915334,97	4401677,35
1283	5894	4915334,74	4401676,38
1283	5895	4915335,71	4401676,14
1283	5896	4915336,69	4401675,91
1283	5897	4915336,92	4401676,89
1283	5898	4915335,94	4401677,12
1284	5899	4915335,96	4401717,86
1284	5900	4915335,73	4401716,89
1284	5901	4915336,70	4401716,66
1284	5902	4915336,93	4401717,63
1285	5903	4915336,91	4401801,86
1285	5904	4915335,92	4401801,76
1285	5905	4915336,02	4401800,76
1285	5906	4915337,02	4401800,87
1286	5907	4915307,43	4401440,71
1286	5908	4915306,55	4401437,64
1286	5909	4915336,32	4401428,99
1286	5910	4915337,22	4401432,11
1287	5911	4915337,07	4401717,64
1287	5912	4915336,84	4401716,67
1287	5913	4915337,81	4401716,44
1287	5914	4915338,04	4401717,41
1288	5915	4915337,90	4401871,44
1288	5916	4915336,93	4401871,20
1288	5917	4915337,16	4401870,23

№ контура	№ точки	Система координат СК-63	
		X	Y
1288	5918	4915337,39	4401869,26
1288	5919	4915338,37	4401869,49
1288	5920	4915338,13	4401870,46
1289	5921	4915337,44	4401719,46
1289	5922	4915337,21	4401718,48
1289	5923	4915338,18	4401718,25
1289	5924	4915338,41	4401719,22
1290	5925	4915338,81	4401855,14
1290	5926	4915337,82	4401855,04
1290	5927	4915337,92	4401854,04
1290	5928	4915338,92	4401854,15
1291	5929	4915337,99	4401722,36
1291	5930	4915337,75	4401721,38
1291	5931	4915338,73	4401721,15
1291	5932	4915338,96	4401722,13
1292	5933	4915338,22	4401710,20
1292	5934	4915337,99	4401709,23
1292	5935	4915338,97	4401709,00
1292	5936	4915339,20	4401709,97
1293	5937	4915338,49	4401724,86
1293	5938	4915338,26	4401723,89
1293	5939	4915339,23	4401723,66
1293	5940	4915339,46	4401724,63
1294	5941	4915338,67	4401676,56
1294	5942	4915338,44	4401675,58
1294	5943	4915339,41	4401675,35
1294	5944	4915339,64	4401676,32
1295	5945	4915339,60	4401730,75
1295	5946	4915339,37	4401729,78
1295	5947	4915340,34	4401729,55
1295	5948	4915340,57	4401730,52
1296	5949	4915340,53	4401855,38
1296	5950	4915339,55	4401855,22
1296	5951	4915339,71	4401854,23
1296	5952	4915340,70	4401854,39
1297	5953	4915339,79	4401709,91
1297	5954	4915339,56	4401708,94
1297	5955	4915340,53	4401708,71
1297	5956	4915340,76	4401709,68
1298	5957	4915340,79	4401732,83
1298	5958	4915339,79	4401732,82
1298	5959	4915339,79	4401731,82
1298	5960	4915340,79	4401731,83
1299	5961	4915340,49	4401428,23
1299	5962	4915340,33	4401427,24
1299	5963	4915341,32	4401427,08
1299	5964	4915341,48	4401428,07

№ контура	№ точки	Система координат СК-63	
		X	Y
1300	5965	4915342,52	4401855,62
1300	5966	4915341,53	4401855,46
1300	5967	4915341,69	4401854,47
1300	5968	4915342,68	4401854,63
1301	5969	4915341,75	4401709,50
1301	5970	4915341,52	4401708,52
1301	5971	4915342,49	4401708,29
1301	5972	4915343,47	4401708,06
1301	5973	4915343,70	4401709,03
1301	5974	4915342,72	4401709,27
1302	5975	4915344,83	4401806,66
1302	5976	4915343,84	4401806,57
1302	5977	4915343,93	4401805,57
1302	5978	4915344,92	4401805,66
1302	5979	4915345,92	4401805,75
1302	5980	4915345,83	4401806,75
1303	5981	4915346,35	4401708,54
1303	5982	4915346,10	4401707,57
1303	5983	4915347,07	4401707,32
1303	5984	4915347,32	4401708,29
1304	5985	4915347,51	4401806,85
1304	5986	4915346,51	4401806,80
1304	5987	4915346,56	4401805,80
1304	5988	4915347,56	4401805,85
1305	5989	4915348,61	4401733,00
1305	5990	4915347,61	4401733,00
1305	5991	4915347,61	4401732,00
1305	5992	4915348,61	4401732,00
1306	5993	4915353,46	4401733,13
1306	5994	4915352,46	4401733,04
1306	5995	4915352,55	4401732,04
1306	5996	4915353,38	4401732,12
1306	5997	4915355,88	4401730,34
1306	5998	4915357,03	4401731,97
1306	5999	4915354,18	4401734,00
1306	6000	4915353,47	4401733,00
1307	6001	4915359,45	4401417,23
1307	6002	4915359,04	4401416,32
1307	6003	4915359,95	4401415,91
1307	6004	4915360,36	4401416,82
1308	6005	4915361,45	4401416,30
1308	6006	4915361,04	4401415,39
1308	6007	4915361,95	4401414,97
1308	6008	4915362,36	4401415,88
1309	6009	4915364,20	4401414,98
1309	6010	4915363,79	4401414,07
1309	6011	4915364,70	4401413,65

№ контура	№ точки	Система координат СК-63	
		X	Y
1309	6012	4915365,11	4401414,56
1310	6013	4915381,86	4401409,62
1310	6014	4915381,65	4401408,64
1310	6015	4915382,63	4401408,43
1310	6016	4915382,84	4401409,40
1311	6017	4915382,90	4401409,33
1311	6018	4915382,69	4401408,35
1311	6019	4915383,67	4401408,14
1311	6020	4915383,88	4401409,11
1312	6021	4915411,95	4401696,17
1312	6022	4915411,58	4401695,24
1312	6023	4915412,50	4401694,87
1312	6024	4915412,87	4401695,80
1313	6025	4915412,64	4401697,92
1313	6026	4915412,27	4401696,99
1313	6027	4915413,20	4401696,62
1313	6028	4915413,57	4401697,55
1314	6029	4915415,74	4401705,73
1314	6030	4915415,37	4401704,80
1314	6031	4915416,29	4401704,43
1314	6032	4915416,67	4401705,36
1315	6033	4915418,86	4401402,54
1315	6034	4915418,74	4401401,55
1315	6035	4915419,73	4401401,42
1315	6036	4915419,85	4401402,42
1316	6037	4915419,29	4401407,37
1316	6038	4915419,17	4401406,38
1316	6039	4915420,17	4401406,25
1316	6040	4915420,29	4401407,25
1317	6041	4915420,02	4401413,47
1317	6042	4915419,87	4401412,48
1317	6043	4915420,86	4401412,33
1317	6044	4915421,01	4401413,32
1318	6045	4915420,89	4401421,49
1318	6046	4915420,77	4401420,50
1318	6047	4915421,76	4401420,38
1318	6048	4915421,88	4401421,37
1319	6049	4915424,52	4401702,71
1319	6050	4915424,26	4401701,74
1319	6051	4915425,23	4401701,49
1319	6052	4915425,49	4401702,45
1320	6053	4915438,55	4401890,68
1320	6054	4915438,01	4401889,85
1320	6055	4915438,84	4401889,30
1320	6056	4915439,39	4401890,14
1320	6057	4915439,94	4401890,98
1320	6058	4915439,10	4401891,52

№ контура	№ точки	Система координат СК-63	
		X	Y
1321	6059	4915440,83	4401699,53
1321	6060	4915439,90	4401699,18
1321	6061	4915440,25	4401698,24
1321	6062	4915441,19	4401698,59
1322	6063	4915441,44	4401884,83
1322	6064	4915438,99	4401884,32
1322	6065	4915440,89	4401875,25
1322	6066	4915443,33	4401875,77
1323	6067	4915444,35	4401851,16
1323	6068	4915443,35	4401851,16
1323	6069	4915443,35	4401850,16
1323	6070	4915444,35	4401850,16
1323	6071	4915444,34	4401847,78
1323	6072	4915450,84	4401847,77
1323	6073	4915450,86	4401861,77
1323	6074	4915444,36	4401861,78
1324	6075	4915452,33	4401423,59
1324	6076	4915451,33	4401423,52
1324	6077	4915451,41	4401422,52
1324	6078	4915452,41	4401422,60
1325	6079	4915453,05	4401413,08
1325	6080	4915452,05	4401413,06
1325	6081	4915452,07	4401412,06
1325	6082	4915453,07	4401412,08
1326	6083	4915453,62	4401405,95
1326	6084	4915452,62	4401405,88
1326	6085	4915452,70	4401404,88
1326	6086	4915453,70	4401404,96
1327	6087	4915453,96	4401401,41
1327	6088	4915452,96	4401401,33
1327	6089	4915453,04	4401400,33
1327	6090	4915454,04	4401400,41
1328	6091	4915450,73	4401716,89
1328	6092	4915450,61	4401716,91
1328	6093	4915450,49	4401715,92
1328	6094	4915450,61	4401715,90
1328	6095	4915450,49	4401714,90
1328	6096	4915465,52	4401713,08
1328	6097	4915465,90	4401716,31
1328	6098	4915450,87	4401718,07
1329	6099	4915475,04	4401714,16
1329	6100	4915474,92	4401713,16
1329	6101	4915475,91	4401713,04
1329	6102	4915476,03	4401714,04
1330	6103	4915479,35	4401713,67
1330	6104	4915479,23	4401712,68
1330	6105	4915480,22	4401712,56



№ контура	№ точки	Система координат СК-63	
		X	Y
1330	6106	4915480,34	4401713,55
1331	6107	4915492,26	4401840,29
1331	6108	4915491,62	4401839,52
1331	6109	4915492,39	4401838,88
1331	6110	4915493,03	4401839,65
1332	6111	4915508,32	4401828,12
1332	6112	4915507,68	4401827,36
1332	6113	4915508,44	4401826,71
1332	6114	4915509,08	4401827,48
1333	6115	4915509,35	4401829,49
1333	6116	4915508,73	4401828,71
1333	6117	4915509,51	4401828,08
1333	6118	4915510,13	4401828,86
1334	6119	4915511,56	4401407,96
1334	6120	4915510,64	4401407,57
1334	6121	4915511,02	4401406,65
1334	6122	4915511,95	4401407,04
1335	6123	4915516,85	4401820,99
1335	6124	4915516,21	4401820,22
1335	6125	4915516,98	4401819,58
1335	6126	4915517,62	4401820,35
1336	6127	4915539,82	4401748,03
1336	6128	4915538,94	4401747,56
1336	6129	4915539,41	4401746,67
1336	6130	4915540,29	4401747,14
1337	6131	4915540,81	4401748,55
1337	6132	4915539,92	4401748,08
1337	6133	4915540,40	4401747,20
1337	6134	4915541,28	4401747,67
1338	6135	4915545,90	4401415,29
1338	6136	4915544,90	4401415,24
1338	6137	4915544,95	4401414,24
1338	6138	4915545,95	4401414,29
1339	6139	4915546,01	4401412,29
1339	6140	4915545,01	4401412,23
1339	6141	4915545,07	4401411,24
1339	6142	4915546,07	4401411,29
1340	6143	4915545,20	4401410,71
1340	6144	4915545,04	4401409,72
1340	6145	4915546,03	4401409,56
1340	6146	4915546,19	4401410,55
1341	6147	4915548,16	4401957,16
1341	6148	4915547,47	4401956,44
1341	6149	4915548,20	4401955,75
1341	6150	4915548,88	4401956,48
1342	6151	4915550,54	4401792,85
1342	6152	4915549,90	4401792,09

№ контура	№ точки	Система координат СК-63	
		X	Y
1342	6153	4915550,66	4401791,44
1342	6154	4915551,30	4401792,21
1343	6155	4915552,18	4401794,84
1343	6156	4915551,53	4401794,07
1343	6157	4915552,30	4401793,43
1343	6158	4915552,94	4401794,19
1344	6159	4915567,71	4401940,45
1344	6160	4915567,02	4401939,72
1344	6161	4915567,75	4401939,03
1344	6162	4915568,44	4401939,76
1345	6163	4915571,65	4402010,95
1345	6164	4915570,65	4402010,94
1345	6165	4915570,65	4402009,94
1345	6166	4915571,65	4402009,95
1346	6167	4915571,65	4402095,62
1346	6168	4915570,65	4402095,62
1346	6169	4915570,65	4402094,62
1346	6170	4915571,65	4402094,62
1347	6171	4915571,66	4402069,30
1347	6172	4915570,66	4402069,30
1347	6173	4915570,66	4402068,30
1347	6174	4915571,66	4402068,30
1348	6175	4915569,72	4402131,48
1348	6176	4915569,72	4402130,48
1348	6177	4915570,72	4402130,47
1348	6178	4915571,72	4402130,47
1348	6179	4915571,72	4402131,47
1348	6180	4915570,72	4402131,47
1349	6181	4915569,73	4402014,29
1349	6182	4915569,72	4402013,29
1349	6183	4915570,72	4402013,28
1349	6184	4915571,72	4402013,27
1349	6185	4915571,73	4402014,27
1349	6186	4915570,73	4402014,28
1350	6187	4915571,75	4402134,11
1350	6188	4915570,75	4402134,11
1350	6189	4915570,75	4402133,11
1350	6190	4915571,75	4402133,11
1351	6191	4915572,55	4402207,86
1351	6192	4915571,55	4402207,86
1351	6193	4915571,55	4402206,86
1351	6194	4915572,55	4402206,86
1352	6195	4915570,94	4402220,65
1352	6196	4915570,90	4402219,65
1352	6197	4915571,90	4402219,62
1352	6198	4915572,90	4402219,59
1352	6199	4915572,93	4402220,58

№ контура	№ точки	Система координат СК-63	
		X	Y
1352	6200	4915571,94	4402220,62
1353	6201	4915573,86	4402247,82
1353	6202	4915572,86	4402247,82
1353	6203	4915572,86	4402246,82
1353	6204	4915573,86	4402246,82
1354	6205	4915573,94	4402250,45
1354	6206	4915572,94	4402250,44
1354	6207	4915572,95	4402249,44
1354	6208	4915573,95	4402249,45
1355	6209	4915573,22	4401946,84
1355	6210	4915572,56	4401946,09
1355	6211	4915573,30	4401945,43
1355	6212	4915573,97	4401946,17
1356	6213	4915574,16	4401770,09
1356	6214	4915573,28	4401769,62
1356	6215	4915573,75	4401768,73
1356	6216	4915574,63	4401769,20
1357	6217	4915575,57	4401767,96
1357	6218	4915574,69	4401767,49
1357	6219	4915575,16	4401766,61
1357	6220	4915575,63	4401765,73
1357	6221	4915576,51	4401766,20
1357	6222	4915576,04	4401767,08
1358	6223	4915576,10	4402007,29
1358	6224	4915575,54	4402006,46
1358	6225	4915576,36	4402005,90
1358	6226	4915576,93	4402006,73
1359	6227	4915578,58	4402207,67
1359	6228	4915577,58	4402207,66
1359	6229	4915577,58	4402206,66
1359	6230	4915578,58	4402206,67
1360	6231	4915578,42	4402069,31
1360	6232	4915578,41	4402068,31
1360	6233	4915579,41	4402068,30
1360	6234	4915579,42	4402069,30
1361	6235	4915578,55	4402095,62
1361	6236	4915578,54	4402094,62
1361	6237	4915579,54	4402094,62
1361	6238	4915579,55	4402095,62
1362	6239	4915578,74	4402134,05
1362	6240	4915578,74	4402133,05
1362	6241	4915579,74	4402133,05
1362	6242	4915579,74	4402134,05
1363	6243	4915579,98	4402004,68
1363	6244	4915578,98	4402004,58
1363	6245	4915579,08	4402003,58
1363	6246	4915580,08	4402003,68

№ контура	№ точки	Система координат СК-63	
		X	Y
1364	6247	4915579,30	4402247,62
1364	6248	4915579,29	4402246,62
1364	6249	4915580,29	4402246,61
1364	6250	4915580,30	4402247,61
1365	6251	4915595,47	4401778,95
1365	6252	4915594,59	4401778,48
1365	6253	4915595,06	4401777,60
1365	6254	4915595,94	4401778,07
1366	6255	4915596,11	4401777,74
1366	6256	4915595,23	4401777,27
1366	6257	4915595,70	4401776,38
1366	6258	4915596,58	4401776,85
1367	6259	4915600,43	4401909,96
1367	6260	4915599,74	4401909,23
1367	6261	4915600,47	4401908,54
1367	6262	4915601,16	4401909,27
1368	6263	4915601,32	4401910,91
1368	6264	4915600,64	4401910,18
1368	6265	4915601,36	4401909,50
1368	6266	4915602,05	4401910,23
1369	6267	4915603,76	4401781,72
1369	6268	4915602,88	4401781,25
1369	6269	4915603,35	4401780,37
1369	6270	4915604,23	4401780,84
1370	6271	4915610,69	4402045,31
1370	6272	4915609,70	4402045,21
1370	6273	4915609,79	4402044,22
1370	6274	4915610,79	4402044,32
1371	6275	4915612,09	4401786,21
1371	6276	4915611,21	4401785,74
1371	6277	4915611,68	4401784,86
1371	6278	4915612,56	4401785,33
1372	6279	4915546,43	4401411,34
1372	6280	4915546,11	4401409,36
1372	6281	4915558,86	4401407,28
1372	6282	4915568,69	4401406,49
1372	6283	4915589,67	4401404,41
1372	6284	4915614,73	4401402,05
1372	6285	4915614,92	4401404,04
1372	6286	4915589,86	4401406,40
1372	6287	4915568,87	4401408,48
1372	6288	4915559,11	4401409,27
1373	6289	4915614,94	4401567,22
1373	6290	4915613,94	4401567,16
1373	6291	4915614,00	4401566,16
1373	6292	4915614,99	4401566,22
1374	6293	4915617,80	4401442,38

№ контура	№ точки	Система координат СК-63	
		X	Y
1374	6294	4915617,71	4401441,39
1374	6295	4915618,71	4401441,29
1374	6296	4915618,80	4401442,29
1375	6297	4915617,93	4401402,76
1375	6298	4915617,85	4401401,76
1375	6299	4915618,85	4401401,68
1375	6300	4915618,93	4401402,68
1375	6301	4915619,01	4401403,68
1375	6302	4915619,08	4401404,67
1375	6303	4915619,16	4401405,67
1375	6304	4915618,17	4401405,75
1375	6305	4915618,09	4401404,75
1375	6306	4915618,01	4401403,76
1376	6307	4915618,34	4401407,69
1376	6308	4915618,25	4401406,69
1376	6309	4915619,24	4401406,60
1376	6310	4915619,33	4401407,60
1377	6311	4915618,80	4401413,54
1377	6312	4915618,71	4401412,55
1377	6313	4915619,71	4401412,46
1377	6314	4915619,80	4401413,45
1378	6315	4915621,02	4401413,43
1378	6316	4915620,93	4401412,43
1378	6317	4915621,92	4401412,34
1378	6318	4915622,01	4401413,34
1379	6319	4915621,92	4402026,95
1379	6320	4915620,99	4402026,58
1379	6321	4915621,35	4402025,65
1379	6322	4915622,28	4402026,01
1379	6323	4915623,22	4402026,38
1379	6324	4915622,85	4402027,31
1380	6325	4915622,39	4401442,16
1380	6326	4915622,30	4401441,17
1380	6327	4915623,30	4401441,07
1380	6328	4915623,39	4401442,07
1381	6329	4915623,04	4401793,41
1381	6330	4915622,21	4401792,85
1381	6331	4915622,77	4401792,02
1381	6332	4915623,60	4401792,58
1382	6333	4915623,72	4401792,12
1382	6334	4915622,84	4401791,65
1382	6335	4915623,31	4401790,77
1382	6336	4915624,19	4401791,24
1383	6337	4915623,80	4401470,85
1383	6338	4915623,70	4401469,86
1383	6339	4915624,70	4401469,77
1383	6340	4915624,79	4401470,76

№ контура	№ точки	Система координат СК-63	
		X	Y
1384	6341	4915625,42	4401485,56
1384	6342	4915624,42	4401485,56
1384	6343	4915624,42	4401484,56
1384	6344	4915625,42	4401484,56
1385	6345	4915624,73	4401506,60
1385	6346	4915624,69	4401505,60
1385	6347	4915625,69	4401505,56
1385	6348	4915625,73	4401506,56
1386	6349	4915627,17	4401485,52
1386	6350	4915626,17	4401485,51
1386	6351	4915626,18	4401484,51
1386	6352	4915627,18	4401484,52
1387	6353	4915627,05	4401401,56
1387	6354	4915626,74	4401400,61
1387	6355	4915627,69	4401400,30
1387	6356	4915628,00	4401401,25
1388	6357	4915628,34	4401558,31
1388	6358	4915627,34	4401558,30
1388	6359	4915627,34	4401557,30
1388	6360	4915628,34	4401557,31
1389	6361	4915628,62	4401566,65
1389	6362	4915627,62	4401566,64
1389	6363	4915627,63	4401565,64
1389	6364	4915628,63	4401565,65
1390	6365	4915628,86	4401572,89
1390	6366	4915627,86	4401572,88
1390	6367	4915627,87	4401571,88
1390	6368	4915628,87	4401571,89
1391	6369	4915628,62	4401401,04
1391	6370	4915628,31	4401400,09
1391	6371	4915629,26	4401399,78
1391	6372	4915629,57	4401400,73
1392	6373	4915628,76	4401402,24
1392	6374	4915628,67	4401401,24
1392	6375	4915629,67	4401401,15
1392	6376	4915629,76	4401402,15
1393	6377	4915629,02	4401406,65
1393	6378	4915628,48	4401403,19
1393	6379	4915630,46	4401402,88
1393	6380	4915630,99	4401406,34
1394	6381	4915631,60	4401982,37
1394	6382	4915630,67	4401982,01
1394	6383	4915631,03	4401981,08
1394	6384	4915631,96	4401981,44
1395	6385	4915632,44	4401485,43
1395	6386	4915631,44	4401485,43
1395	6387	4915631,44	4401484,43

№ контура	№ точки	Система координат СК-63	
		X	Y
1395	6388	4915632,44	4401484,43
1396	6389	4915638,18	4401984,87
1396	6390	4915637,24	4401984,53
1396	6391	4915637,58	4401983,59
1396	6392	4915638,52	4401983,93
1397	6393	4915641,36	4401801,20
1397	6394	4915640,48	4401800,73
1397	6395	4915640,95	4401799,85
1397	6396	4915641,83	4401800,32
1398	6397	4915643,72	4401802,41
1398	6398	4915642,84	4401801,94
1398	6399	4915643,31	4401801,06
1398	6400	4915644,19	4401801,53
1399	6401	4915643,32	4401485,37
1399	6402	4915643,28	4401484,37
1399	6403	4915644,28	4401484,33
1399	6404	4915644,32	4401485,33
1400	6405	4915644,35	4401487,06
1400	6406	4915643,35	4401487,06
1400	6407	4915643,36	4401486,06
1400	6408	4915644,36	4401486,06
1401	6409	4915644,95	4401869,08
1401	6410	4915644,28	4401868,34
1401	6411	4915645,03	4401867,67
1401	6412	4915645,70	4401868,42
1402	6413	4915646,03	4401870,25
1402	6414	4915645,34	4401869,52
1402	6415	4915646,07	4401868,83
1402	6416	4915646,75	4401869,56
1403	6417	4915646,08	4401803,54
1403	6418	4915645,20	4401803,07
1403	6419	4915645,67	4401802,19
1403	6420	4915646,14	4401801,31
1403	6421	4915647,02	4401801,78
1403	6422	4915646,55	4401802,66
1404	6423	4915650,00	4401952,59
1404	6424	4915649,06	4401952,25
1404	6425	4915649,40	4401951,31
1404	6426	4915650,34	4401951,65
1405	6427	4915651,33	4401793,29
1405	6428	4915650,45	4401792,82
1405	6429	4915650,92	4401791,94
1405	6430	4915651,80	4401792,41
1406	6431	4915651,87	4401953,29
1406	6432	4915650,93	4401952,93
1406	6433	4915651,29	4401952,00
1406	6434	4915652,23	4401952,36

№ контура	№ точки	Система координат СК-63	
		X	Y
1407	6435	4915655,53	4401785,34
1407	6436	4915654,65	4401784,87
1407	6437	4915655,12	4401783,99
1407	6438	4915656,00	4401784,46
1408	6439	4915657,48	4401859,75
1408	6440	4915656,80	4401859,03
1408	6441	4915657,53	4401858,34
1408	6442	4915658,21	4401859,07
1409	6443	4915662,27	4401864,98
1409	6444	4915661,58	4401864,25
1409	6445	4915662,31	4401863,57
1409	6446	4915663,00	4401864,29
1410	6447	4915662,88	4401812,18
1410	6448	4915662,00	4401811,71
1410	6449	4915662,47	4401810,82
1410	6450	4915662,94	4401809,94
1410	6451	4915663,82	4401810,41
1410	6452	4915663,35	4401811,30
1411	6453	4915667,61	4401802,86
1411	6454	4915666,72	4401802,39
1411	6455	4915667,19	4401801,50
1411	6456	4915668,08	4401801,97
1412	6457	4915673,93	4401887,84
1412	6458	4915672,99	4401887,50
1412	6459	4915673,33	4401886,56
1412	6460	4915674,27	4401886,90
1413	6461	4915676,29	4401888,72
1413	6462	4915675,35	4401888,39
1413	6463	4915675,69	4401887,44
1413	6464	4915676,63	4401887,78
1414	6465	4915677,86	4401877,74
1414	6466	4915676,90	4401877,47
1414	6467	4915677,17	4401876,51
1414	6468	4915678,14	4401876,78
1415	6469	4915676,53	4401788,91
1415	6470	4915674,91	4401787,74
1415	6471	4915676,94	4401784,90
1415	6472	4915678,57	4401786,06
1416	6473	4915683,16	4401440,10
1416	6474	4915682,20	4401439,81
1416	6475	4915682,49	4401438,85
1416	6476	4915683,45	4401439,14
1417	6477	4915683,33	4401438,91
1417	6478	4915682,37	4401438,62
1417	6479	4915682,66	4401437,66
1417	6480	4915683,62	4401437,95
1418	6481	4915683,18	4401828,22



№ контура	№ точки	Система координат СК-63	
		X	Y
1418	6482	4915682,30	4401827,75
1418	6483	4915682,77	4401826,86
1418	6484	4915683,65	4401827,34
1419	6485	4915684,32	4401860,10
1419	6486	4915683,35	4401859,83
1419	6487	4915683,63	4401858,87
1419	6488	4915684,59	4401859,14
1420	6489	4915685,05	4401824,53
1420	6490	4915684,16	4401824,06
1420	6491	4915684,63	4401823,17
1420	6492	4915685,11	4401822,29
1420	6493	4915685,99	4401822,76
1420	6494	4915685,52	4401823,65
1421	6495	4915686,71	4401860,85
1421	6496	4915685,79	4401860,47
1421	6497	4915686,17	4401859,55
1421	6498	4915687,09	4401859,92
1422	6499	4915691,47	4401835,43
1422	6500	4915690,51	4401835,16
1422	6501	4915690,78	4401834,20
1422	6502	4915691,74	4401834,47
1423	6503	4915694,01	4401829,10
1423	6504	4915693,13	4401828,63
1423	6505	4915693,60	4401827,75
1423	6506	4915694,07	4401826,87
1423	6507	4915694,95	4401827,34
1423	6508	4915694,48	4401828,22
1424	6509	4915698,36	4401830,07
1424	6510	4915697,48	4401829,60
1424	6511	4915697,95	4401828,72
1424	6512	4915698,83	4401829,19
1425	6513	4915709,43	4401834,42
1425	6514	4915708,55	4401833,95
1425	6515	4915709,02	4401833,07
1425	6516	4915709,90	4401833,54
1426	6517	4915715,87	4401440,00
1426	6518	4915715,80	4401439,00
1426	6519	4915716,80	4401438,93
1426	6520	4915716,86	4401439,93
1427	6521	4915716,30	4401709,59
1427	6522	4915715,51	4401708,99
1427	6523	4915716,11	4401708,19
1427	6524	4915716,91	4401708,79
1428	6525	4915718,07	4401838,97
1428	6526	4915717,19	4401838,50
1428	6527	4915717,66	4401837,62
1428	6528	4915718,54	4401838,09

№ контура	№ точки	Система координат СК-63	
		X	Y
1429	6529	4915720,05	4401840,08
1429	6530	4915719,17	4401839,61
1429	6531	4915719,64	4401838,73
1429	6532	4915720,11	4401837,85
1429	6533	4915720,99	4401838,32
1429	6534	4915720,52	4401839,20
1430	6535	4915721,61	4401828,26
1430	6536	4915720,73	4401827,79
1430	6537	4915721,20	4401826,90
1430	6538	4915722,08	4401827,37
1431	6539	4915723,23	4401715,17
1431	6540	4915722,44	4401714,57
1431	6541	4915723,04	4401713,77
1431	6542	4915723,84	4401714,37
1432	6543	4915723,75	4401829,56
1432	6544	4915722,86	4401829,09
1432	6545	4915723,33	4401828,21
1432	6546	4915724,22	4401828,68
1433	6547	4915724,41	4401833,63
1433	6548	4915723,53	4401833,16
1433	6549	4915724,00	4401832,27
1433	6550	4915724,88	4401832,74
1434	6551	4915726,02	4401831,27
1434	6552	4915725,14	4401830,80
1434	6553	4915725,61	4401829,91
1434	6554	4915726,49	4401830,38
1435	6555	4915726,27	4401821,36
1435	6556	4915725,45	4401820,80
1435	6557	4915726,01	4401819,97
1435	6558	4915726,84	4401820,53
1436	6559	4915728,95	4401719,78
1436	6560	4915728,16	4401719,18
1436	6561	4915728,76	4401718,38
1436	6562	4915729,56	4401718,98
1437	6563	4915733,75	4401799,31
1437	6564	4915732,93	4401798,75
1437	6565	4915733,49	4401797,92
1437	6566	4915734,31	4401798,49
1437	6567	4915735,14	4401799,05
1437	6568	4915734,58	4401799,88
1438	6569	4915734,45	4401849,87
1438	6570	4915733,57	4401849,40
1438	6571	4915734,04	4401848,52
1438	6572	4915734,51	4401847,64
1438	6573	4915734,98	4401846,76
1438	6574	4915735,86	4401847,23
1438	6575	4915735,39	4401848,11

№ контура	№ точки	Система координат СК-63	
		X	Y
1438	6576	4915734,92	4401848,99
1439	6577	4915739,01	4401803,07
1439	6578	4915738,19	4401802,51
1439	6579	4915738,75	4401801,68
1439	6580	4915739,58	4401802,24
1440	6581	4915741,02	4401800,22
1440	6582	4915740,19	4401799,66
1440	6583	4915740,76	4401798,83
1440	6584	4915741,58	4401799,39
1441	6585	4915742,89	4401801,56
1441	6586	4915742,07	4401800,99
1441	6587	4915742,63	4401800,17
1441	6588	4915743,45	4401800,73
1442	6589	4915744,05	4401802,39
1442	6590	4915743,23	4401801,82
1442	6591	4915743,80	4401801,00
1442	6592	4915744,62	4401801,57
1443	6593	4915751,86	4401785,05
1443	6594	4915751,03	4401784,48
1443	6595	4915751,59	4401783,66
1443	6596	4915752,42	4401784,22
1444	6597	4915760,64	4401436,53
1444	6598	4915760,58	4401435,54
1444	6599	4915761,57	4401435,47
1444	6600	4915761,64	4401436,47
1445	6601	4915769,56	4401869,17
1445	6602	4915768,66	4401868,73
1445	6603	4915769,11	4401867,83
1445	6604	4915770,00	4401868,27
1446	6605	4915770,46	4401758,73
1446	6606	4915769,64	4401758,17
1446	6607	4915770,20	4401757,35
1446	6608	4915771,03	4401757,91
1447	6609	4915770,35	4401867,55
1447	6610	4915769,47	4401867,08
1447	6611	4915769,94	4401866,20
1447	6612	4915770,41	4401865,32
1447	6613	4915771,29	4401865,79
1447	6614	4915770,82	4401866,67
1448	6615	4915772,45	4401760,13
1448	6616	4915771,62	4401759,56
1448	6617	4915772,19	4401758,74
1448	6618	4915773,01	4401759,31
1448	6619	4915773,84	4401759,87
1448	6620	4915773,27	4401760,70
1449	6621	4915774,06	4401870,33
1449	6622	4915773,58	4401871,21

№ контура	№ точки	Система координат СК-63	
		X	Y
1449	6623	4915773,59	4401871,21
1449	6624	4915773,12	4401872,10
1449	6625	4915772,24	4401871,62
1449	6626	4915772,71	4401870,74
1449	6627	4915772,70	4401870,74
1449	6628	4915773,17	4401869,86
1450	6629	4915773,68	4401741,74
1450	6630	4915772,88	4401741,14
1450	6631	4915773,48	4401740,34
1450	6632	4915774,28	4401740,94
1451	6633	4915774,65	4401742,43
1451	6634	4915773,85	4401741,82
1451	6635	4915774,45	4401741,03
1451	6636	4915775,25	4401741,63
1451	6637	4915775,33	4401741,53
1451	6638	4915776,13	4401742,13
1451	6639	4915775,52	4401742,93
1451	6640	4915774,73	4401742,32
1452	6641	4915779,50	4401745,79
1452	6642	4915778,68	4401745,22
1452	6643	4915779,24	4401744,40
1452	6644	4915780,07	4401744,96
1453	6645	4915780,26	4401744,74
1453	6646	4915779,44	4401744,18
1453	6647	4915780,00	4401743,35
1453	6648	4915780,83	4401743,91
1454	6649	4915783,01	4401619,64
1454	6650	4915782,15	4401619,12
1454	6651	4915782,68	4401618,26
1454	6652	4915783,53	4401618,79
1455	6653	4915785,32	4401619,89
1455	6654	4915784,47	4401619,36
1455	6655	4915784,99	4401618,51
1455	6656	4915785,84	4401619,03
1456	6657	4915790,77	4401622,40
1456	6658	4915789,88	4401621,95
1456	6659	4915790,33	4401621,06
1456	6660	4915791,22	4401621,51
1457	6661	4915795,90	4401882,16
1457	6662	4915795,01	4401881,70
1457	6663	4915795,47	4401880,81
1457	6664	4915795,94	4401879,92
1457	6665	4915796,40	4401879,04
1457	6666	4915797,28	4401879,50
1457	6667	4915796,82	4401880,39
1457	6668	4915796,36	4401881,27
1458	6669	4915799,55	4401716,96

№ контура	№ точки	Система координат СК-63	
		X	Y
1458	6670	4915798,75	4401716,35
1458	6671	4915799,35	4401715,56
1458	6672	4915799,96	4401714,76
1458	6673	4915800,75	4401715,37
1458	6674	4915800,15	4401716,16
1459	6675	4915800,49	4401873,75
1459	6676	4915799,61	4401873,28
1459	6677	4915800,08	4401872,39
1459	6678	4915800,96	4401872,87
1460	6679	4915801,28	4401717,09
1460	6680	4915800,48	4401716,48
1460	6681	4915801,09	4401715,69
1460	6682	4915801,89	4401716,29
1461	6683	4915802,82	4401718,17
1461	6684	4915802,00	4401717,60
1461	6685	4915802,56	4401716,77
1461	6686	4915803,39	4401717,34
1462	6687	4915803,71	4401711,08
1462	6688	4915802,91	4401710,47
1462	6689	4915803,52	4401709,67
1462	6690	4915804,31	4401710,28
1463	6691	4915809,84	4401861,28
1463	6692	4915809,00	4401860,73
1463	6693	4915809,55	4401859,89
1463	6694	4915810,38	4401860,44
1464	6695	4915811,08	4401862,14
1464	6696	4915810,29	4401861,53
1464	6697	4915810,90	4401860,74
1464	6698	4915811,69	4401861,35
1465	6699	4915812,19	4401862,96
1465	6700	4915811,36	4401862,41
1465	6701	4915811,91	4401861,57
1465	6702	4915812,74	4401862,12
1466	6703	4915812,89	4401844,37
1466	6704	4915812,09	4401843,78
1466	6705	4915812,69	4401842,98
1466	6706	4915813,49	4401843,57
1467	6707	4915814,70	4401537,05
1467	6708	4915813,78	4401536,65
1467	6709	4915814,18	4401535,73
1467	6710	4915815,10	4401536,13
1468	6711	4915816,51	4401537,69
1468	6712	4915815,59	4401537,29
1468	6713	4915815,99	4401536,37
1468	6714	4915816,91	4401536,77
1469	6715	4915819,17	4401849,13
1469	6716	4915818,33	4401848,58

№ контура	№ точки	Система координат СК-63	
		X	Y
1469	6717	4915818,88	4401847,75
1469	6718	4915819,72	4401848,29
1470	6719	4915823,64	4401540,42
1470	6720	4915822,72	4401540,02
1470	6721	4915823,12	4401539,11
1470	6722	4915824,04	4401539,51
1471	6723	4915746,20	4401292,60
1471	6724	4915743,25	4401293,71
1471	6725	4915743,64	4401294,74
1471	6726	4915728,57	4401300,39
1471	6727	4915722,85	4401303,92
1471	6728	4915724,61	4401306,78
1471	6729	4915713,67	4401313,53
1471	6730	4915698,71	4401322,42
1471	6731	4915697,03	4401323,71
1471	6732	4915700,30	4401328,00
1471	6733	4915677,99	4401345,01
1471	6734	4915665,34	4401354,22
1471	6735	4915635,89	4401372,65
1471	6736	4915624,42	4401376,31
1471	6737	4915614,56	4401382,35
1471	6738	4915600,60	4401386,70
1471	6739	4915587,15	4401389,51
1471	6740	4915566,88	4401392,61
1471	6741	4915546,85	4401393,27
1471	6742	4915532,74	4401392,74
1471	6743	4915532,06	4401410,61
1471	6744	4915530,06	4401410,54
1471	6745	4915530,82	4401390,66
1471	6746	4915546,85	4401391,27
1471	6747	4915566,69	4401390,61
1471	6748	4915586,79	4401387,54
1471	6749	4915600,10	4401384,76
1471	6750	4915613,73	4401380,51
1471	6751	4915623,58	4401374,48
1471	6752	4915635,04	4401370,82
1471	6753	4915664,22	4401352,56
1471	6754	4915676,79	4401343,41
1471	6755	4915697,50	4401327,62
1471	6756	4915694,22	4401323,33
1471	6757	4915697,59	4401320,76
1471	6758	4915712,63	4401311,82
1471	6759	4915721,86	4401306,12
1471	6760	4915720,10	4401303,27
1471	6761	4915727,69	4401298,58
1471	6762	4915741,07	4401293,57
1471	6763	4915740,68	4401292,54

№ контура	№ точки	Система координат СК-63	
		X	Y
1471	6764	4915745,37	4401290,78
1471	6765	4915752,20	4401287,06
1471	6766	4915758,12	4401283,29
1471	6767	4915772,27	4401275,97
1471	6768	4915786,61	4401270,16
1471	6769	4915805,29	4401262,84
1471	6770	4915814,30	4401259,14
1471	6771	4915828,43	4401252,99
1471	6772	4915829,23	4401254,82
1471	6773	4915815,08	4401260,98
1471	6774	4915806,04	4401264,69
1471	6775	4915787,35	4401272,01
1471	6776	4915773,11	4401277,79
1471	6777	4915759,12	4401285,02
1471	6778	4915753,22	4401288,78
1472	6779	4915828,71	4401675,29
1472	6780	4915827,91	4401674,69
1472	6781	4915828,51	4401673,89
1472	6782	4915829,31	4401674,50
1473	6783	4915828,77	4401510,44
1473	6784	4915828,61	4401509,46
1473	6785	4915829,60	4401509,30
1473	6786	4915829,75	4401510,29
1473	6787	4915829,91	4401511,28
1473	6788	4915828,92	4401511,43
1474	6789	4915830,05	4401676,22
1474	6790	4915829,25	4401675,62
1474	6791	4915829,86	4401674,82
1474	6792	4915830,65	4401675,43
1475	6793	4915831,77	4401677,42
1475	6794	4915831,00	4401676,79
1475	6795	4915831,63	4401676,01
1475	6796	4915832,40	4401676,64
1476	6797	4915841,56	4401818,02
1476	6798	4915840,77	4401817,41
1476	6799	4915841,39	4401816,62
1476	6800	4915842,18	4401817,23
1477	6801	4915843,17	4401819,11
1477	6802	4915842,38	4401818,50
1477	6803	4915842,99	4401817,71
1477	6804	4915843,78	4401818,32
1477	6805	4915844,57	4401818,94
1477	6806	4915843,96	4401819,73
1478	6807	4915850,12	4401794,99
1478	6808	4915849,28	4401794,44
1478	6809	4915849,83	4401793,60
1478	6810	4915850,66	4401794,15

№ контура	№ точки	Система координат СК-63	
		X	Y
1479	6811	4915851,75	4401796,17
1479	6812	4915850,91	4401795,62
1479	6813	4915851,46	4401794,78
1479	6814	4915852,29	4401795,33
1480	6815	4915855,41	4401798,79
1480	6816	4915854,57	4401798,24
1480	6817	4915855,12	4401797,41
1480	6818	4915855,95	4401797,96
1481	6819	4915865,94	4401620,33
1481	6820	4915865,15	4401619,73
1481	6821	4915865,75	4401618,93
1481	6822	4915866,55	4401619,53
1482	6823	4915867,54	4401621,41
1482	6824	4915866,74	4401620,80
1482	6825	4915867,35	4401620,00
1482	6826	4915868,15	4401620,61
1483	6827	4915869,62	4401622,76
1483	6828	4915868,81	4401622,18
1483	6829	4915869,39	4401621,37
1483	6830	4915870,20	4401621,95
1484	6831	4915869,27	4401921,45
1484	6832	4915868,38	4401920,99
1484	6833	4915868,84	4401920,10
1484	6834	4915869,30	4401919,22
1484	6835	4915869,76	4401918,33
1484	6836	4915870,65	4401918,79
1484	6837	4915870,19	4401919,68
1484	6838	4915869,73	4401920,56
1485	6839	4915874,00	4401911,75
1485	6840	4915873,12	4401911,28
1485	6841	4915873,59	4401910,40
1485	6842	4915874,47	4401910,87
1486	6843	4915875,44	4401924,77
1486	6844	4915872,30	4401923,23
1486	6845	4915873,18	4401921,43
1486	6846	4915876,32	4401922,97
1487	6847	4915882,31	4401898,44
1487	6848	4915881,45	4401897,92
1487	6849	4915881,98	4401897,07
1487	6850	4915882,83	4401897,59
1488	6851	4915883,58	4401899,22
1488	6852	4915882,73	4401898,69
1488	6853	4915883,27	4401897,84
1488	6854	4915884,11	4401898,38
1489	6855	4915884,79	4401899,98
1489	6856	4915883,94	4401899,45
1489	6857	4915884,46	4401898,60



№ контура	№ точки	Система координат СК-63	
		X	Y
1489	6858	4915885,31	4401899,13
1490	6859	4915885,40	4401744,56
1490	6860	4915884,58	4401743,99
1490	6861	4915885,15	4401743,17
1490	6862	4915885,97	4401743,74
1491	6863	4915885,53	4401893,32
1491	6864	4915884,68	4401892,80
1491	6865	4915885,20	4401891,94
1491	6866	4915886,05	4401892,47
1492	6867	4915886,44	4401880,44
1492	6868	4915885,58	4401879,92
1492	6869	4915886,10	4401879,06
1492	6870	4915886,96	4401879,58
1493	6871	4915887,45	4401745,99
1493	6872	4915886,61	4401745,45
1493	6873	4915887,16	4401744,61
1493	6874	4915887,99	4401745,16
1494	6875	4915887,59	4401880,98
1494	6876	4915886,74	4401880,46
1494	6877	4915887,26	4401879,61
1494	6878	4915888,11	4401880,13
1495	6879	4915891,25	4401748,71
1495	6880	4915890,42	4401748,17
1495	6881	4915890,96	4401747,33
1495	6882	4915891,80	4401747,88
1496	6883	4915891,77	4401883,56
1496	6884	4915890,92	4401883,04
1496	6885	4915891,45	4401882,19
1496	6886	4915892,30	4401882,71
1497	6887	4915896,37	4401934,46
1497	6888	4915895,49	4401933,98
1497	6889	4915895,96	4401933,10
1497	6890	4915896,84	4401933,57
1498	6891	4915896,17	4401570,20
1498	6892	4915895,48	4401569,47
1498	6893	4915896,21	4401568,78
1498	6894	4915896,90	4401569,51
1498	6895	4915897,58	4401570,24
1498	6896	4915896,85	4401570,92
1499	6897	4915897,38	4401577,71
1499	6898	4915896,66	4401577,02
1499	6899	4915897,36	4401576,30
1499	6900	4915898,08	4401577,00
1500	6901	4915898,94	4401579,20
1500	6902	4915898,22	4401578,51
1500	6903	4915898,92	4401577,79
1500	6904	4915899,64	4401578,49

№ контура	№ точки	Система координат СК-63	
		X	Y
1501	6905	4915899,94	4401580,22
1501	6906	4915899,12	4401579,64
1501	6907	4915899,70	4401578,82
1501	6908	4915900,51	4401579,40
1502	6909	4915900,33	4401574,67
1502	6910	4915899,61	4401573,97
1502	6911	4915900,31	4401573,25
1502	6912	4915901,03	4401573,95
1503	6913	4915900,81	4401925,38
1503	6914	4915899,93	4401924,91
1503	6915	4915900,40	4401924,03
1503	6916	4915901,28	4401924,50
1504	6917	4915903,88	4401439,70
1504	6918	4915903,71	4401438,72
1504	6919	4915904,70	4401438,54
1504	6920	4915904,87	4401439,53
1505	6921	4915905,30	4401862,81
1505	6922	4915904,45	4401862,29
1505	6923	4915904,97	4401861,44
1505	6924	4915905,82	4401861,96
1506	6925	4915904,86	4401851,45
1506	6926	4915904,01	4401850,92
1506	6927	4915904,54	4401850,07
1506	6928	4915905,39	4401850,60
1506	6929	4915906,24	4401851,14
1506	6930	4915905,70	4401851,98
1507	6931	4915905,97	4401915,15
1507	6932	4915905,09	4401914,68
1507	6933	4915905,56	4401913,80
1507	6934	4915906,44	4401914,27
1508	6935	4915905,72	4401439,44
1508	6936	4915905,55	4401438,46
1508	6937	4915906,53	4401438,28
1508	6938	4915906,70	4401439,27
1509	6939	4915906,34	4401418,13
1509	6940	4915906,17	4401417,14
1509	6941	4915907,15	4401416,97
1509	6942	4915907,32	4401417,96
1510	6943	4915906,10	4401861,34
1510	6944	4915905,25	4401860,81
1510	6945	4915905,77	4401859,96
1510	6946	4915906,62	4401860,49
1510	6947	4915907,48	4401861,01
1510	6948	4915908,33	4401861,53
1510	6949	4915907,81	4401862,38
1510	6950	4915906,95	4401861,86
1511	6951	4915907,57	4401426,91

№ контура	№ точки	Система координат СК-63	
		X	Y
1511	6952	4915907,39	4401425,93
1511	6953	4915908,38	4401425,75
1511	6954	4915908,55	4401426,74
1512	6955	4915909,20	4401438,96
1512	6956	4915909,03	4401437,98
1512	6957	4915910,02	4401437,81
1512	6958	4915910,19	4401438,79
1513	6959	4915909,72	4401489,19
1513	6960	4915909,59	4401488,20
1513	6961	4915910,58	4401488,07
1513	6962	4915910,71	4401489,06
1514	6963	4915910,33	4401854,97
1514	6964	4915909,48	4401854,44
1514	6965	4915910,00	4401853,59
1514	6966	4915910,86	4401854,11
1515	6967	4915912,06	4401864,56
1515	6968	4915911,18	4401864,09
1515	6969	4915911,65	4401863,21
1515	6970	4915912,53	4401863,68
1516	6971	4915912,27	4401488,84
1516	6972	4915912,10	4401487,85
1516	6973	4915913,08	4401487,68
1516	6974	4915913,25	4401488,67
1517	6975	4915912,33	4401461,83
1517	6976	4915912,16	4401460,85
1517	6977	4915913,15	4401460,68
1517	6978	4915913,32	4401461,66
1518	6979	4915914,10	4401425,94
1518	6980	4915913,99	4401424,95
1518	6981	4915914,99	4401424,84
1518	6982	4915915,09	4401425,83
1519	6983	4915914,69	4401716,68
1519	6984	4915913,85	4401716,13
1519	6985	4915914,40	4401715,30
1519	6986	4915915,24	4401715,84
1520	6987	4915916,22	4401717,83
1520	6988	4915915,38	4401717,28
1520	6989	4915915,93	4401716,45
1520	6990	4915916,76	4401716,99
1521	6991	4915914,95	4401461,38
1521	6992	4915914,87	4401460,38
1521	6993	4915915,87	4401460,31
1521	6994	4915916,87	4401460,23
1521	6995	4915916,94	4401461,23
1521	6996	4915915,94	4401461,30
1522	6997	4915915,97	4401488,33
1522	6998	4915915,80	4401487,35

№ контура	№ точки	Система координат СК-63	
		X	Y
1522	6999	4915916,78	4401487,17
1522	7000	4915916,95	4401488,16
1523	7001	4915917,04	4401559,14
1523	7002	4915916,32	4401558,44
1523	7003	4915917,01	4401557,72
1523	7004	4915917,73	4401558,42
1524	7005	4915917,56	4401718,84
1524	7006	4915916,77	4401718,24
1524	7007	4915917,38	4401717,44
1524	7008	4915918,17	4401718,05
1525	7009	4915918,67	4401560,86
1525	7010	4915917,96	4401560,16
1525	7011	4915918,65	4401559,44
1525	7012	4915919,37	4401560,14
1526	7013	4915919,53	4401695,84
1526	7014	4915918,74	4401695,22
1526	7015	4915919,36	4401694,43
1526	7016	4915920,15	4401695,05
1527	7017	4915920,25	4401562,72
1527	7018	4915919,59	4401561,97
1527	7019	4915920,34	4401561,31
1527	7020	4915921,00	4401562,06
1528	7021	4915921,11	4401696,95
1528	7022	4915920,27	4401696,40
1528	7023	4915920,82	4401695,56
1528	7024	4915921,65	4401696,11
1529	7025	4915926,29	4401700,77
1529	7026	4915925,45	4401700,22
1529	7027	4915926,00	4401699,39
1529	7028	4915926,83	4401699,93
1530	7029	4915927,41	4401699,40
1530	7030	4915926,57	4401698,85
1530	7031	4915927,12	4401698,01
1530	7032	4915927,96	4401698,56
1531	7033	4915937,31	4401686,08
1531	7034	4915936,50	4401685,50
1531	7035	4915937,08	4401684,69
1531	7036	4915937,89	4401685,27
1532	7037	4915938,19	4401811,45
1532	7038	4915937,34	4401810,93
1532	7039	4915937,86	4401810,07
1532	7040	4915938,72	4401810,60
1533	7041	4915954,90	4401788,96
1533	7042	4915954,13	4401788,33
1533	7043	4915954,75	4401787,55
1533	7044	4915955,53	4401788,18
1534	7045	4915956,64	4401790,11

№ контура	№ точки	Система координат СК-63	
		X	Y
1534	7046	4915955,86	4401789,48
1534	7047	4915956,49	4401788,70
1534	7048	4915957,27	4401789,33
1535	7049	4915958,09	4401791,04
1535	7050	4915957,32	4401790,42
1535	7051	4915957,94	4401789,64
1535	7052	4915958,72	4401790,27
1536	7053	4915967,14	4401893,21
1536	7054	4915966,25	4401892,74
1536	7055	4915966,73	4401891,86
1536	7056	4915967,61	4401892,33
1537	7057	4915974,30	4401899,81
1537	7058	4915973,41	4401899,35
1537	7059	4915973,87	4401898,46
1537	7060	4915974,33	4401897,57
1537	7061	4915975,22	4401898,03
1537	7062	4915974,76	4401898,92
1538	7063	4915974,98	4401744,73
1538	7064	4915974,16	4401744,15
1538	7065	4915974,74	4401743,34
1538	7066	4915975,55	4401743,91
1539	7067	4915975,49	4401897,50
1539	7068	4915974,61	4401897,03
1539	7069	4915975,08	4401896,15
1539	7070	4915975,96	4401896,62
1540	7071	4915978,82	4401899,26
1540	7072	4915977,94	4401898,79
1540	7073	4915978,41	4401897,90
1540	7074	4915979,30	4401898,37
1541	7075	4915981,47	4401748,92
1541	7076	4915980,61	4401748,39
1541	7077	4915981,14	4401747,54
1541	7078	4915981,99	4401748,06
1542	7079	4915982,32	4401747,62
1542	7080	4915981,47	4401747,09
1542	7081	4915982,00	4401746,24
1542	7082	4915982,85	4401746,76
1543	7083	4915984,55	4401902,02
1543	7084	4915983,67	4401901,55
1543	7085	4915984,14	4401900,67
1543	7086	4915985,02	4401901,14
1544	7087	4915987,05	4401897,09
1544	7088	4915986,17	4401896,62
1544	7089	4915986,64	4401895,74
1544	7090	4915987,52	4401896,21
1545	7091	4915988,37	4401894,65
1545	7092	4915987,49	4401894,18

№ контура	№ точки	Система координат СК-63	
		X	Y
1545	7093	4915987,96	4401893,30
1545	7094	4915988,84	4401893,77
1546	7095	4916004,54	4401989,83
1546	7096	4916003,66	4401989,35
1546	7097	4916004,13	4401988,47
1546	7098	4916005,01	4401988,94
1547	7099	4916009,16	4401980,86
1547	7100	4916008,28	4401980,39
1547	7101	4916008,75	4401979,50
1547	7102	4916009,63	4401979,98
1548	7103	4916014,36	4401970,82
1548	7104	4916013,46	4401970,39
1548	7105	4916013,89	4401969,49
1548	7106	4916014,79	4401969,92
1549	7107	4916018,11	4401922,37
1549	7108	4916017,23	4401921,92
1549	7109	4916017,68	4401921,03
1549	7110	4916018,57	4401921,48
1550	7111	4916019,25	4401920,18
1550	7112	4916018,37	4401919,71
1550	7113	4916018,84	4401918,83
1550	7114	4916019,72	4401919,30
1551	7115	4916022,83	4401999,07
1551	7116	4916021,95	4401998,61
1551	7117	4916022,41	4401997,72
1551	7118	4916023,29	4401998,18
1552	7119	4916022,87	4401921,91
1552	7120	4916021,99	4401921,44
1552	7121	4916022,46	4401920,56
1552	7122	4916023,34	4401921,03
1553	7123	4916025,69	4401916,47
1553	7124	4916024,81	4401916,00
1553	7125	4916025,28	4401915,12
1553	7126	4916026,16	4401915,59
1554	7127	4916026,54	4401914,85
1554	7128	4916025,66	4401914,38
1554	7129	4916026,12	4401913,50
1554	7130	4916027,01	4401913,96
1555	7131	4916027,26	4401990,48
1555	7132	4916026,37	4401990,01
1555	7133	4916026,85	4401989,13
1555	7134	4916027,73	4401989,60
1556	7135	4916032,43	4401980,45
1556	7136	4916031,54	4401979,98
1556	7137	4916032,01	4401979,10
1556	7138	4916032,90	4401979,57
1557	7139	4916047,77	4402012,04

№ контура	№ точки	Система координат СК-63	
		X	Y
1557	7140	4916046,88	4402011,58
1557	7141	4916047,34	4402010,69
1557	7142	4916048,23	4402011,15
1558	7143	4916052,39	4402003,08
1558	7144	4916051,50	4402002,61
1558	7145	4916051,97	4402001,72
1558	7146	4916052,86	4402002,19
1559	7147	4916057,56	4401993,11
1559	7148	4916056,65	4401992,69
1559	7149	4916057,07	4401991,78
1559	7150	4916057,98	4401992,20
1560	7151	4916059,14	4401940,81
1560	7152	4916058,26	4401940,34
1560	7153	4916058,73	4401939,46
1560	7154	4916059,61	4401939,93
1561	7155	4916062,27	4401934,71
1561	7156	4916061,40	4401934,21
1561	7157	4916061,90	4401933,34
1561	7158	4916062,40	4401932,48
1561	7159	4916063,27	4401932,98
1561	7160	4916062,77	4401933,84
1562	7161	4916071,38	4402024,25
1562	7162	4916070,49	4402023,78
1562	7163	4916070,96	4402022,90
1562	7164	4916071,85	4402023,37
1563	7165	4916079,86	4401955,07
1563	7166	4916078,98	4401954,60
1563	7167	4916079,45	4401953,72
1563	7168	4916080,33	4401954,19
1564	7169	4916081,20	4401952,48
1564	7170	4916080,32	4401952,01
1564	7171	4916080,79	4401951,13
1564	7172	4916081,67	4401951,60
1565	7173	4916088,57	4401956,37
1565	7174	4916087,69	4401955,90
1565	7175	4916088,16	4401955,02
1565	7176	4916089,04	4401955,49

**Перечень координат характерных точек границ размещения временных объектов на период строительства объекта «Газификация сел Байдарской долины, село Орлиное (низкое давление)»**

№ контура	№ точки	Система координат СК-63	
		X	Y
1	1	4914164,75	4401966,91
1	2	4914162,03	4401968,86
1	3	4914164,31	4401967,15
1	4	4914180,64	4401952,22
1	5	4914168,91	4401963,89
1	6	4914167,70	4401964,78
2	7	4914491,85	4401726,86
2	8	4914490,97	4401727,33
2	9	4914491,43	4401728,21
2	10	4914488,81	4401729,60
2	11	4914488,80	4401729,59
2	12	4914488,77	4401729,60
2	13	4914488,48	4401729,07
2	14	4914487,60	4401729,54
2	15	4914487,92	4401730,14
2	16	4914486,53	4401731,00
2	17	4914485,70	4401729,31
2	18	4914489,87	4401726,63
2	19	4914478,53	4401709,00
2	20	4914459,35	4401680,05
2	21	4914444,01	4401657,51
2	22	4914443,46	4401656,70
2	23	4914442,73	4401657,16
2	24	4914442,19	4401656,37
2	25	4914443,02	4401655,81
2	26	4914442,46	4401654,98
2	27	4914441,63	4401655,54
2	28	4914441,99	4401656,07
2	29	4914440,54	4401654,03
2	30	4914440,06	4401653,31
2	31	4914439,89	4401653,21
2	32	4914439,40	4401652,85
2	33	4914440,01	4401651,79
2	34	4914445,62	4401647,50
2	35	4914446,34	4401648,61
2	36	4914446,60	4401648,99
2	37	4914454,42	4401660,42
2	38	4914465,16	4401676,14
2	39	4914477,30	4401694,47
2	40	4914484,39	4401705,17
2	41	4914497,17	4401725,17
2	42	4914492,32	4401727,74



№ контура	№ точки	Система координат СК-63	
		X	Y
2	43	4914463,78	4401674,30
2	44	4914462,96	4401674,87
2	45	4914463,53	4401675,69
2	46	4914464,35	4401675,12
2	47	4914461,08	4401676,19
2	48	4914460,26	4401676,76
2	49	4914460,83	4401677,58
2	50	4914461,65	4401677,01
2	51	4914459,36	4401677,32
2	52	4914458,54	4401677,89
2	53	4914459,11	4401678,71
2	54	4914459,93	4401678,14
2	55	4914443,53	4401654,24
2	56	4914442,71	4401654,81
2	57	4914443,27	4401655,63
2	58	4914444,10	4401655,06
3	59	4914535,07	4401727,80
3	60	4914532,75	4401729,11
3	61	4914534,87	4401727,86
3	62	4914533,79	4401725,44
3	63	4914533,97	4401725,36
4	64	4914729,57	4401764,98
4	65	4914728,76	4401765,40
4	66	4914715,63	4401772,66
4	67	4914723,37	4401786,24
4	68	4914723,97	4401787,28
4	69	4914717,89	4401790,84
4	70	4914717,29	4401789,70
4	71	4914708,53	4401774,35
4	72	4914707,30	4401772,19
4	73	4914704,41	4401766,63
4	74	4914703,06	4401767,33
4	75	4914700,94	4401763,57
4	76	4914701,82	4401763,07
4	77	4914701,33	4401762,20
4	78	4914700,45	4401762,69
4	79	4914700,39	4401762,58
4	80	4914699,86	4401762,31
4	81	4914699,83	4401762,33
4	82	4914699,82	4401762,32
4	83	4914699,85	4401762,30
4	84	4914698,60	4401758,84
4	85	4914699,97	4401758,07
4	86	4914694,10	4401746,75
4	87	4914684,19	4401729,87
4	88	4914681,19	4401724,77
4	89	4914681,29	4401724,70

№ контура	№ точки	Система координат СК-63	
		X	Y
4	90	4914680,77	4401723,85
4	91	4914680,68	4401723,91
4	92	4914676,09	4401716,11
4	93	4914670,01	4401705,11
4	94	4914665,10	4401696,23
4	95	4914661,17	4401690,02
4	96	4914662,87	4401688,98
4	97	4914661,04	4401686,00
4	98	4914659,33	4401687,04
4	99	4914659,96	4401688,07
4	100	4914655,81	4401684,03
4	101	4914655,54	4401683,64
4	102	4914652,96	4401679,88
4	103	4914652,67	4401679,45
4	104	4914652,94	4401679,49
4	105	4914653,15	4401679,34
4	106	4914653,73	4401680,10
4	107	4914654,52	4401679,49
4	108	4914653,94	4401678,73
4	109	4914658,34	4401675,34
4	110	4914661,18	4401679,49
4	111	4914662,67	4401680,94
4	112	4914664,88	4401683,09
4	113	4914666,57	4401685,45
4	114	4914671,12	4401692,66
4	115	4914681,76	4401711,90
4	116	4914687,51	4401708,51
4	117	4914693,51	4401704,98
4	118	4914695,69	4401709,01
4	119	4914697,56	4401708,01
4	120	4914701,16	4401714,78
4	121	4914700,83	4401715,01
4	122	4914701,45	4401716,28
4	123	4914688,72	4401723,77
4	124	4914690,22	4401726,33
4	125	4914690,87	4401727,42
4	126	4914699,68	4401722,25
4	127	4914702,35	4401720,68
4	128	4914703,31	4401720,12
4	129	4914704,60	4401722,35
4	130	4914705,46	4401722,17
4	131	4914707,14	4401725,18
4	132	4914707,48	4401725,79
4	133	4914707,00	4401726,07
4	134	4914694,41	4401733,46
4	135	4914700,23	4401743,37
4	136	4914707,60	4401757,56

№ контура	№ точки	Система координат СК-63	
		X	Y
4	137	4914712,25	4401766,53
4	138	4914725,38	4401759,28
4	139	4914726,24	4401758,85
4	140	4914728,49	4401763,88
4	141	4914727,62	4401764,36
4	142	4914728,10	4401765,23
4	143	4914728,98	4401764,75
4	144	4914710,13	4401773,98
4	145	4914709,25	4401774,47
4	146	4914709,74	4401775,34
4	147	4914710,61	4401774,86
4	148	4914702,51	4401761,62
4	149	4914701,64	4401762,11
4	150	4914702,12	4401762,98
4	151	4914703,00	4401762,50
4	152	4914703,87	4401762,01
4	153	4914703,39	4401761,14
4	154	4914696,24	4401731,82
4	155	4914697,11	4401731,34
4	156	4914696,63	4401730,46
4	157	4914695,75	4401730,94
4	158	4914706,32	4401725,87
4	159	4914707,20	4401725,39
4	160	4914706,71	4401724,51
4	161	4914705,84	4401725,00
4	162	4914689,01	4401734,90
4	163	4914688,13	4401735,39
4	164	4914688,62	4401736,26
4	165	4914689,49	4401735,78
4	166	4914688,03	4401717,80
4	167	4914688,91	4401717,32
4	168	4914688,42	4401716,44
4	169	4914687,55	4401716,93
4	170	4914687,38	4401716,06
4	171	4914688,25	4401715,58
4	172	4914687,77	4401714,70
4	173	4914686,89	4401715,19
4	174	4914697,37	4401710,24
4	175	4914698,25	4401709,75
4	176	4914697,76	4401708,88
4	177	4914696,89	4401709,36
4	178	4914698,67	4401710,46
4	179	4914697,78	4401710,92
4	180	4914698,25	4401711,81
4	181	4914699,13	4401711,35
4	182	4914683,04	4401724,98
4	183	4914682,55	4401724,10

№ контура	№ точки	Система координат СК-63	
		X	Y
4	184	4914681,68	4401724,59
4	185	4914682,16	4401725,46
4	186	4914681,57	4401724,54
4	187	4914682,45	4401724,06
4	188	4914681,96	4401723,18
4	189	4914681,09	4401723,67
4	190	4914680,31	4401722,31
4	191	4914681,19	4401721,83
4	192	4914680,70	4401720,95
4	193	4914679,83	4401721,44
4	194	4914679,41	4401720,81
4	195	4914680,29	4401720,33
4	196	4914679,80	4401719,46
4	197	4914678,93	4401719,94
4	198	4914680,71	4401718,88
4	199	4914681,19	4401719,76
4	200	4914682,07	4401719,27
4	201	4914681,58	4401718,40
4	202	4914682,50	4401719,91
4	203	4914681,62	4401720,39
4	204	4914682,11	4401721,27
4	205	4914682,98	4401720,78
4	206	4914717,53	4401789,15
4	207	4914718,41	4401788,67
4	208	4914717,93	4401787,79
4	209	4914717,05	4401788,28
5	210	4914720,37	4401611,44
5	211	4914712,47	4401617,89
5	212	4914713,78	4401619,37
5	213	4914695,58	4401635,51
5	214	4914682,43	4401647,63
5	215	4914662,30	4401665,72
5	216	4914663,92	4401668,52
5	217	4914652,40	4401677,38
5	218	4914649,66	4401676,96
5	219	4914641,93	4401683,76
5	220	4914625,70	4401693,37
5	221	4914607,95	4401699,12
5	222	4914604,37	4401688,05
5	223	4914611,60	4401685,71
5	224	4914624,11	4401681,13
5	225	4914630,79	4401675,90
5	226	4914635,30	4401674,84
5	227	4914647,22	4401664,66
5	228	4914648,77	4401661,55
5	229	4914671,26	4401641,73
5	230	4914681,43	4401631,76

№ контура	№ точки	Система координат СК-63	
		X	Y
5	231	4914684,86	4401635,40
5	232	4914684,47	4401635,78
5	233	4914674,66	4401645,39
5	234	4914652,80	4401664,65
5	235	4914651,24	4401667,80
5	236	4914637,63	4401679,43
5	237	4914633,01	4401680,52
5	238	4914626,57	4401685,56
5	239	4914613,23	4401690,44
5	240	4914610,66	4401691,26
5	241	4914611,17	4401692,82
5	242	4914623,63	4401688,78
5	243	4914638,98	4401679,70
5	244	4914648,11	4401671,66
5	245	4914651,05	4401672,11
5	246	4914657,40	4401667,23
5	247	4914655,94	4401664,72
5	248	4914679,06	4401643,93
5	249	4914692,22	4401631,80
5	250	4914706,72	4401618,94
5	251	4914705,27	4401617,31
5	252	4914717,05	4401607,70
5	253	4914725,24	4401599,82
5	254	4914729,29	4401594,37
5	255	4914731,85	4401590,69
5	256	4914741,36	4401580,47
5	257	4914753,50	4401564,85
5	258	4914761,78	4401553,99
5	259	4914766,11	4401546,90
5	260	4914773,05	4401536,50
5	261	4914783,44	4401522,21
5	262	4914787,45	4401525,21
5	263	4914777,15	4401539,36
5	264	4914770,32	4401549,60
5	265	4914765,91	4401556,82
5	266	4914757,47	4401567,90
5	267	4914745,17	4401583,72
5	268	4914735,75	4401593,84
5	269	4914733,35	4401597,29
5	270	4914729,00	4401603,13
6	271	4914802,67	4401789,02
6	272	4914798,09	4401791,07
6	273	4914796,92	4401784,14
6	274	4914796,10	4401781,87
6	275	4914794,98	4401780,61
6	276	4914789,35	4401766,37
6	277	4914790,28	4401766,00

№ контура	№ точки	Система координат СК-63	
		X	Y
6	278	4914789,91	4401765,07
6	279	4914788,98	4401765,44
6	280	4914786,76	4401759,83
6	281	4914777,92	4401735,24
6	282	4914773,20	4401726,04
6	283	4914771,38	4401720,20
6	284	4914765,60	4401707,03
6	285	4914759,58	4401690,31
6	286	4914751,54	4401669,73
6	287	4914735,87	4401635,45
6	288	4914728,43	4401619,44
6	289	4914724,03	4401612,08
6	290	4914723,33	4401611,37
6	291	4914730,20	4401604,75
6	292	4914730,61	4401605,58
6	293	4914732,40	4401604,70
6	294	4914735,89	4401611,86
6	295	4914732,23	4401613,65
6	296	4914755,07	4401661,69
6	297	4914764,04	4401684,74
6	298	4914763,11	4401685,10
6	299	4914763,47	4401686,03
6	300	4914764,40	4401685,68
6	301	4914776,72	4401718,26
6	302	4914777,82	4401719,75
6	303	4914792,34	4401760,17
6	304	4914792,48	4401760,57
6	305	4914792,12	4401760,65
6	306	4914792,81	4401761,52
6	307	4914797,28	4401774,45
6	308	4914796,34	4401774,77
6	309	4914796,67	4401775,72
6	310	4914797,61	4401775,39
6	311	4914798,47	4401777,86
6	312	4914799,42	4401780,40
6	313	4914799,62	4401780,99
6	314	4914799,64	4401780,98
6	315	4914799,63	4401786,56
6	316	4914798,72	4401786,97
6	317	4914799,12	4401787,88
6	318	4914800,04	4401787,48
6	319	4914796,37	4401775,84
6	320	4914796,05	4401774,90
6	321	4914795,10	4401775,23
6	322	4914794,16	4401775,55
6	323	4914794,48	4401776,50
6	324	4914795,43	4401776,17

№ контура	№ точки	Система координат СК-63	
		X	Y
6	325	4914791,48	4401764,56
6	326	4914790,53	4401764,88
6	327	4914790,86	4401765,83
6	328	4914791,80	4401765,50
6	329	4914787,23	4401746,39
6	330	4914786,28	4401746,72
6	331	4914786,61	4401747,67
6	332	4914787,56	4401747,34
6	333	4914785,23	4401747,11
6	334	4914784,28	4401747,44
6	335	4914784,61	4401748,38
6	336	4914785,55	4401748,05
6	337	4914776,28	4401724,67
6	338	4914775,34	4401725,00
6	339	4914775,67	4401725,94
6	340	4914776,61	4401725,61
6	341	4914774,61	4401725,27
6	342	4914773,66	4401725,60
6	343	4914773,99	4401726,54
6	344	4914774,93	4401726,21
6	345	4914772,73	4401711,02
6	346	4914773,67	4401710,69
6	347	4914773,35	4401709,75
6	348	4914772,40	4401710,07
6	349	4914770,64	4401710,76
6	350	4914769,70	4401711,09
6	351	4914770,02	4401712,03
6	352	4914770,97	4401711,71
6	353	4914768,02	4401704,39
6	354	4914767,08	4401704,72
6	355	4914767,41	4401705,66
6	356	4914768,35	4401705,33
6	357	4914760,64	4401686,04
6	358	4914759,70	4401686,36
6	359	4914760,02	4401687,31
6	360	4914760,97	4401686,98
6	361	4914754,47	4401669,73
6	362	4914753,55	4401670,14
6	363	4914753,96	4401671,05
6	364	4914754,87	4401670,64
6	365	4914743,79	4401646,08
6	366	4914742,88	4401646,48
6	367	4914743,28	4401647,40
6	368	4914744,20	4401646,99
6	369	4914742,38	4401646,75
6	370	4914741,47	4401647,16
6	371	4914741,87	4401648,07

№ контура	№ точки	Система координат СК-63	
		X	Y
6	372	4914742,79	4401647,66
6	373	4914733,40	4401610,58
6	374	4914734,31	4401610,17
6	375	4914733,90	4401609,26
6	376	4914732,99	4401609,67
6	377	4914729,97	4401611,06
6	378	4914729,06	4401611,47
6	379	4914729,46	4401612,38
6	380	4914730,38	4401611,98
6	381	4914727,35	4401612,26
6	382	4914726,44	4401612,67
6	383	4914726,84	4401613,58
6	384	4914727,76	4401613,18
7	385	4914811,72	4401632,15
7	386	4914807,12	4401634,41
7	387	4914788,57	4401595,55
7	388	4914783,31	4401584,36
7	389	4914775,46	4401569,18
7	390	4914769,06	4401559,29
7	391	4914769,04	4401559,26
7	392	4914769,75	4401558,79
7	393	4914769,20	4401557,96
7	394	4914768,50	4401558,42
7	395	4914767,87	4401557,45
7	396	4914771,46	4401551,57
7	397	4914775,65	4401561,41
7	398	4914777,75	4401566,43
7	399	4914783,41	4401576,78
7	400	4914789,18	4401588,40
7	401	4914799,19	4401610,50
7	402	4914802,79	4401616,85
7	403	4914807,51	4401624,88
7	404	4914806,65	4401625,38
7	405	4914807,15	4401626,25
7	406	4914808,01	4401625,74
7	407	4914808,39	4401626,38
7	408	4914808,55	4401630,94
7	409	4914807,65	4401631,38
7	410	4914808,09	4401632,28
7	411	4914808,99	4401631,83
7	412	4914805,93	4401625,74
7	413	4914805,03	4401626,18
7	414	4914805,47	4401627,08
7	415	4914806,37	4401626,64
7	416	4914804,63	4401625,42
7	417	4914805,53	4401624,98
7	418	4914805,08	4401624,08



№ контура	№ точки	Система координат СК-63	
		X	Y
7	419	4914804,19	4401624,52
7	420	4914803,68	4401624,76
7	421	4914802,78	4401625,20
7	422	4914803,22	4401626,09
7	423	4914804,12	4401625,65
7	424	4914788,91	4401587,98
7	425	4914788,01	4401588,43
7	426	4914788,45	4401589,32
7	427	4914789,35	4401588,88
7	428	4914787,54	4401588,64
7	429	4914786,64	4401589,08
7	430	4914787,08	4401589,98
7	431	4914787,98	4401589,53
7	432	4914771,90	4401560,77
7	433	4914771,22	4401561,50
7	434	4914771,95	4401562,18
7	435	4914772,63	4401561,45
8	436	4914873,37	4401704,03
8	437	4914866,30	4401705,87
8	438	4914863,96	4401701,62
8	439	4914863,62	4401699,51
8	440	4914864,61	4401699,35
8	441	4914864,45	4401698,36
8	442	4914863,46	4401698,52
8	443	4914863,04	4401695,86
8	444	4914863,05	4401694,08
8	445	4914863,18	4401691,79
8	446	4914862,22	4401688,34
8	447	4914860,64	4401682,83
8	448	4914855,18	4401659,34
8	449	4914850,59	4401652,24
8	450	4914846,22	4401640,72
8	451	4914840,03	4401624,82
8	452	4914839,26	4401623,85
8	453	4914838,84	4401622,74
8	454	4914838,49	4401622,88
8	455	4914838,44	4401622,82
8	456	4914833,48	4401613,50
8	457	4914828,71	4401601,87
8	458	4914824,42	4401590,85
8	459	4914821,78	4401571,72
8	460	4914822,43	4401565,06
8	461	4914822,45	4401564,44
8	462	4914822,46	4401564,43
8	463	4914822,46	4401564,37
8	464	4914823,24	4401546,65
8	465	4914824,13	4401534,12

№ контура	№ точки	Система координат СК-63	
		X	Y
8	466	4914820,15	4401524,58
8	467	4914816,66	4401519,01
8	468	4914814,34	4401515,40
8	469	4914811,55	4401514,18
8	470	4914806,44	4401508,96
8	471	4914806,48	4401509,00
8	472	4914807,24	4401508,45
8	473	4914807,35	4401508,60
8	474	4914808,16	4401508,02
8	475	4914808,06	4401507,87
8	476	4914813,79	4401503,78
8	477	4914814,40	4401506,51
8	478	4914823,02	4401520,09
8	479	4914832,67	4401540,89
8	480	4914826,29	4401554,67
8	481	4914826,42	4401574,19
8	482	4914828,29	4401584,35
8	483	4914839,74	4401617,20
8	484	4914843,37	4401624,94
8	485	4914844,31	4401624,42
8	486	4914854,16	4401647,17
8	487	4914868,74	4401694,49
8	488	4914870,49	4401695,58
8	489	4914869,64	4401700,86
8	490	4914868,70	4401701,19
8	491	4914869,02	4401702,13
8	492	4914869,97	4401701,81
8	493	4914867,77	4401698,26
8	494	4914868,71	4401697,93
8	495	4914868,39	4401696,99
8	496	4914867,44	4401697,32
8	497	4914858,98	4401666,59
8	498	4914858,03	4401666,89
8	499	4914858,32	4401667,84
8	500	4914859,28	4401667,55
8	501	4914860,23	4401667,25
8	502	4914859,94	4401666,30
8	503	4914854,20	4401652,04
8	504	4914853,28	4401652,42
8	505	4914853,66	4401653,34
8	506	4914854,58	4401652,96
8	507	4914846,98	4401633,94
8	508	4914846,06	4401634,32
8	509	4914846,43	4401635,25
8	510	4914847,36	4401634,87
8	511	4914845,17	4401634,70
8	512	4914844,24	4401635,08

№ контура	№ точки	Система координат СК-63	
		X	Y
8	513	4914844,62	4401636,00
8	514	4914845,55	4401635,62
8	515	4914835,35	4401608,34
8	516	4914834,43	4401608,72
8	517	4914834,81	4401609,64
8	518	4914835,73	4401609,26
8	519	4914832,95	4401609,31
8	520	4914832,02	4401609,69
8	521	4914832,40	4401610,61
8	522	4914833,33	4401610,23
8	523	4914825,49	4401539,10
8	524	4914826,49	4401539,03
8	525	4914826,43	4401538,03
8	526	4914825,43	4401538,10
8	527	4914830,63	4401538,94
8	528	4914831,54	4401538,51
8	529	4914831,11	4401537,61
8	530	4914830,21	4401538,04
8	531	4914814,83	4401510,91
8	532	4914813,97	4401511,42
8	533	4914814,48	4401512,28
8	534	4914815,34	4401511,77
8	535	4914812,53	4401512,36
8	536	4914811,81	4401513,06
8	537	4914812,51	4401513,78
8	538	4914813,23	4401513,08
8	539	4914810,12	4401509,74
8	540	4914809,40	4401510,44
8	541	4914810,10	4401511,15
8	542	4914810,82	4401510,46
9	543	4914915,01	4401649,52
9	544	4914905,79	4401652,45
9	545	4914894,88	4401654,43
9	546	4914879,58	4401608,72
9	547	4914876,77	4401603,43
9	548	4914877,17	4401597,44
9	549	4914875,52	4401581,88
9	550	4914874,78	4401571,16
9	551	4914875,78	4401571,10
9	552	4914875,71	4401570,10
9	553	4914874,71	4401570,17
9	554	4914874,75	4401570,71
9	555	4914873,02	4401560,22
9	556	4914872,60	4401556,29
9	557	4914873,85	4401548,15
9	558	4914872,98	4401542,25
9	559	4914874,60	4401533,46

№ контура	№ точки	Система координат СК-63	
		X	Y
9	560	4914863,86	4401501,58
9	561	4914864,80	4401501,26
9	562	4914864,48	4401500,31
9	563	4914863,54	4401500,63
9	564	4914862,88	4401498,68
9	565	4914853,72	4401473,39
9	566	4914858,47	4401471,83
9	567	4914858,65	4401472,45
9	568	4914859,15	4401472,30
9	569	4914859,42	4401473,26
9	570	4914860,37	4401472,99
9	571	4914860,83	4401474,34
9	572	4914867,40	4401493,94
9	573	4914872,03	4401507,37
9	574	4914874,42	4401514,58
9	575	4914874,75	4401515,24
9	576	4914875,50	4401517,42
9	577	4914874,57	4401517,71
9	578	4914874,86	4401518,67
9	579	4914875,79	4401518,38
9	580	4914878,44	4401529,53
9	581	4914880,10	4401537,30
9	582	4914880,84	4401565,85
9	583	4914884,38	4401565,56
9	584	4914885,82	4401568,79
9	585	4914878,74	4401581,02
9	586	4914881,53	4401601,41
9	587	4914883,54	4401608,70
9	588	4914886,66	4401617,56
9	589	4914885,72	4401617,89
9	590	4914886,05	4401618,83
9	591	4914886,99	4401618,50
9	592	4914894,63	4401640,16
9	593	4914899,44	4401642,80
9	594	4914902,00	4401642,35
9	595	4914903,36	4401645,21
9	596	4914912,43	4401642,61
9	597	4914913,08	4401644,34
9	598	4914912,14	4401644,69
9	599	4914912,49	4401645,63
9	600	4914913,43	4401645,28
9	601	4914902,44	4401647,67
9	602	4914901,49	4401648,00
9	603	4914901,83	4401648,94
9	604	4914902,77	4401648,61
9	605	4914900,97	4401642,96
9	606	4914900,03	4401643,29

№ контура	№ точки	Система координат СК-63	
		X	Y
9	607	4914900,36	4401644,24
9	608	4914901,30	4401643,90
9	609	4914896,54	4401652,75
9	610	4914896,20	4401651,81
9	611	4914895,26	4401652,14
9	612	4914895,59	4401653,08
9	613	4914895,30	4401652,02
9	614	4914896,24	4401651,69
9	615	4914895,91	4401650,75
9	616	4914895,58	4401649,80
9	617	4914894,64	4401650,14
9	618	4914894,97	4401651,08
9	619	4914885,22	4401618,13
9	620	4914884,32	4401618,56
9	621	4914884,75	4401619,47
9	622	4914885,65	4401619,04
9	623	4914883,87	4401615,06
9	624	4914882,96	4401615,49
9	625	4914883,39	4401616,39
9	626	4914884,30	4401615,96
9	627	4914883,30	4401567,37
9	628	4914884,30	4401567,34
9	629	4914884,27	4401566,34
9	630	4914883,27	4401566,37
9	631	4914877,62	4401566,40
9	632	4914876,62	4401566,43
9	633	4914876,65	4401567,43
9	634	4914877,65	4401567,40
9	635	4914877,39	4401579,92
9	636	4914876,39	4401579,95
9	637	4914876,42	4401580,95
9	638	4914877,42	4401580,92
9	639	4914876,48	4401561,11
9	640	4914877,48	4401561,09
9	641	4914877,45	4401560,09
9	642	4914876,45	4401560,12
9	643	4914872,39	4401518,41
9	644	4914871,44	4401518,70
9	645	4914871,74	4401519,66
9	646	4914872,69	4401519,36
9	647	4914867,24	4401499,97
9	648	4914866,29	4401500,28
9	649	4914866,61	4401501,24
9	650	4914867,56	4401500,92
10	651	4915085,53	4401563,05
10	652	4915080,04	4401565,03
10	653	4915079,58	4401563,32

№ контура	№ точки	Система координат СК-63	
		X	Y
10	654	4915071,72	4401532,06
10	655	4915069,42	4401518,40
10	656	4915065,44	4401496,11
10	657	4915065,43	4401495,93
10	658	4915065,90	4401496,81
10	659	4915066,78	4401496,34
10	660	4915066,31	4401495,46
10	661	4915065,73	4401495,77
10	662	4915065,34	4401493,59
10	663	4915064,96	4401483,16
10	664	4915062,20	4401470,46
10	665	4915057,28	4401471,53
10	666	4915054,57	4401459,09
10	667	4915055,09	4401459,06
10	668	4915055,14	4401460,06
10	669	4915056,14	4401460,00
10	670	4915056,09	4401459,01
10	671	4915061,65	4401458,70
10	672	4915062,63	4401463,20
10	673	4915067,55	4401462,13
10	674	4915068,65	4401475,63
10	675	4915071,84	4401496,01
10	676	4915073,34	4401518,80
10	677	4915077,81	4401539,09
10	678	4915084,77	4401560,51
10	679	4915080,67	4401561,49
10	680	4915079,70	4401561,74
10	681	4915079,94	4401562,71
10	682	4915080,19	4401563,68
10	683	4915081,16	4401563,43
10	684	4915080,91	4401562,46
10	685	4915077,21	4401547,62
10	686	4915076,23	4401547,79
10	687	4915076,41	4401548,78
10	688	4915077,39	4401548,60
10	689	4915075,58	4401529,51
10	690	4915074,60	4401529,69
10	691	4915074,78	4401530,67
10	692	4915075,76	4401530,49
10	693	4915072,90	4401530,07
10	694	4915071,91	4401530,25
10	695	4915072,09	4401531,23
10	696	4915073,08	4401531,05
10	697	4915067,98	4401495,30
10	698	4915066,98	4401495,40
10	699	4915067,08	4401496,40
10	700	4915068,08	4401496,30

№ контура	№ точки	Система координат СК-63	
		X	Y
10	701	4915063,33	4401468,67
10	702	4915062,36	4401468,90
10	703	4915062,60	4401469,87
10	704	4915063,57	4401469,64
10	705	4915060,17	4401469,35
10	706	4915059,20	4401469,59
10	707	4915059,43	4401470,56
10	708	4915060,40	4401470,33
10	709	4915058,42	4401469,74
10	710	4915057,45	4401469,97
10	711	4915057,68	4401470,94
10	712	4915058,65	4401470,71
11	713	4915175,27	4401430,74
11	714	4915174,47	4401428,26
11	715	4915175,17	4401428,05
11	716	4915175,69	4401429,58
11	717	4915178,96	4401428,47
11	718	4915194,84	4401424,94
11	719	4915239,05	4401418,67
11	720	4915241,28	4401418,35
11	721	4915253,95	4401418,87
11	722	4915241,87	4401418,55
11	723	4915194,99	4401425,43
11	724	4915184,72	4401427,68
12	725	4914788,90	4401262,25
12	726	4914789,32	4401262,93
12	727	4914790,38	4401262,27
12	728	4914789,96	4401261,59
12	729	4914790,14	4401261,49
12	730	4914805,44	4401274,47
12	731	4914807,67	4401271,90
12	732	4914813,23	4401276,19
12	733	4914812,25	4401277,36
12	734	4914805,74	4401284,65
12	735	4914796,04	4401295,04
12	736	4914787,29	4401303,46
12	737	4914767,23	4401317,80
12	738	4914738,68	4401336,28
12	739	4914740,14	4401338,93
12	740	4914749,99	4401356,56
12	741	4914751,10	4401355,88
12	742	4914753,06	4401359,89
12	743	4914752,58	4401360,17
12	744	4914752,48	4401360,00
12	745	4914751,62	4401360,51
12	746	4914751,59	4401360,46
12	747	4914750,73	4401360,97

№ контура	№ точки	Система координат СК-63	
		X	Y
12	748	4914751,24	4401361,83
12	749	4914752,10	4401361,32
12	750	4914752,13	4401361,37
12	751	4914752,99	4401360,86
12	752	4914753,09	4401361,03
12	753	4914753,95	4401360,52
12	754	4914755,54	4401363,19
12	755	4914754,30	4401364,28
12	756	4914754,90	4401365,35
12	757	4914759,06	4401371,59
12	758	4914766,45	4401385,35
12	759	4914772,04	4401396,97
12	760	4914775,29	4401406,83
12	761	4914776,70	4401414,57
12	762	4914778,54	4401439,24
12	763	4914782,04	4401439,14
12	764	4914785,60	4401437,08
12	765	4914786,70	4401434,51
12	766	4914787,25	4401433,25
12	767	4914788,00	4401431,50
12	768	4914803,96	4401411,87
12	769	4914834,93	4401391,04
12	770	4914834,58	4401389,65
12	771	4914859,06	4401382,40
12	772	4914867,24	4401379,98
12	773	4914875,53	4401377,49
12	774	4914885,14	4401374,71
12	775	4914903,92	4401370,20
12	776	4914903,69	4401369,36
12	777	4914904,47	4401369,02
12	778	4914904,87	4401369,94
12	779	4914905,79	4401369,55
12	780	4914905,39	4401368,63
12	781	4914907,95	4401367,54
12	782	4914908,29	4401369,15
12	783	4914912,60	4401368,11
12	784	4914937,63	4401357,74
12	785	4914945,56	4401353,71
12	786	4914954,79	4401350,69
12	787	4914954,41	4401348,60
12	788	4914955,80	4401345,67
12	789	4914957,12	4401345,34
12	790	4914956,63	4401343,93
12	791	4914963,93	4401328,57
12	792	4914965,05	4401312,66
12	793	4914960,01	4401285,84
12	794	4914948,62	4401288,39



№ контура	№ точки	Система координат СК-63	
		X	Y
12	795	4914940,16	4401277,72
12	796	4914940,79	4401277,22
12	797	4914940,17	4401276,44
12	798	4914939,54	4401276,94
12	799	4914939,32	4401276,66
12	800	4914941,67	4401274,39
12	801	4914943,70	4401272,74
12	802	4914945,24	4401274,10
12	803	4914946,74	4401276,15
12	804	4914947,18	4401275,83
12	805	4914951,68	4401279,82
12	806	4914958,67	4401278,27
12	807	4914958,97	4401277,11
12	808	4914959,69	4401276,92
12	809	4914959,35	4401275,63
12	810	4914960,53	4401270,98
12	811	4914950,50	4401267,27
12	812	4914954,44	4401264,43
12	813	4914954,95	4401265,29
12	814	4914955,81	4401264,78
12	815	4914955,30	4401263,92
12	816	4914956,77	4401263,22
12	817	4914962,11	4401265,49
12	818	4914963,65	4401259,77
12	819	4914972,41	4401245,12
12	820	4914960,63	4401213,50
12	821	4914961,27	4401213,28
12	822	4914960,95	4401212,33
12	823	4914960,28	4401212,56
12	824	4914957,53	4401205,19
12	825	4914955,37	4401190,58
12	826	4915005,16	4401177,48
12	827	4915027,64	4401172,32
12	828	4915027,86	4401173,30
12	829	4915028,84	4401173,07
12	830	4915028,61	4401172,10
12	831	4915048,74	4401167,49
12	832	4915070,34	4401162,59
12	833	4915070,37	4401162,72
12	834	4915073,26	4401161,93
12	835	4915085,29	4401159,20
12	836	4915085,52	4401160,10
12	837	4915086,48	4401159,86
12	838	4915086,26	4401158,98
12	839	4915086,70	4401158,88
12	840	4915120,28	4401150,15
12	841	4915162,60	4401138,34

№ контура	№ точки	Система координат СК-63	
		X	Y
12	842	4915186,61	4401128,88
12	843	4915199,56	4401122,51
12	844	4915237,73	4401198,55
12	845	4915257,46	4401249,33
12	846	4915266,10	4401269,45
12	847	4915270,57	4401280,93
12	848	4915273,74	4401297,11
12	849	4915276,35	4401315,11
12	850	4915291,68	4401335,44
12	851	4915299,67	4401345,41
12	852	4915299,87	4401357,30
12	853	4915290,71	4401372,52
12	854	4915290,04	4401373,17
12	855	4915288,82	4401373,07
12	856	4915285,98	4401375,29
12	857	4915283,11	4401377,53
12	858	4915282,36	4401378,11
12	859	4915276,99	4401386,69
12	860	4915270,00	4401401,69
12	861	4915272,04	4401404,35
12	862	4915272,85	4401407,88
12	863	4915271,77	4401411,07
12	864	4915272,25	4401415,14
12	865	4915271,77	4401419,55
12	866	4915266,58	4401426,81
12	867	4915257,54	4401425,97
12	868	4915242,29	4401425,56
12	869	4915223,23	4401428,36
12	870	4915226,12	4401428,49
12	871	4915232,23	4401428,96
12	872	4915241,06	4401428,70
12	873	4915241,11	4401430,38
12	874	4915259,79	4401429,91
12	875	4915274,87	4401430,45
12	876	4915287,15	4401430,88
12	877	4915290,06	4401431,56
12	878	4915294,22	4401432,54
12	879	4915302,20	4401432,93
12	880	4915302,10	4401435,34
12	881	4915305,46	4401435,59
12	882	4915306,50	4401435,64
12	883	4915335,25	4401427,33
12	884	4915340,49	4401423,73
12	885	4915339,08	4401421,67
12	886	4915348,47	4401415,21
12	887	4915364,52	4401407,69
12	888	4915399,16	4401398,13

№ контура	№ точки	Система координат СК-63	
		X	Y
12	889	4915439,23	4401393,83
12	890	4915489,53	4401397,51
12	891	4915510,96	4401400,69
12	892	4915516,78	4401403,03
12	893	4915525,34	4401403,35
12	894	4915525,86	4401390,21
12	895	4915546,85	4401391,27
12	896	4915530,82	4401390,66
12	897	4915530,06	4401410,54
12	898	4915532,06	4401410,61
12	899	4915532,33	4401403,62
12	900	4915546,88	4401404,17
12	901	4915558,26	4401402,31
12	902	4915568,25	4401401,51
12	903	4915589,19	4401399,43
12	904	4915613,09	4401397,19
12	905	4915629,22	4401394,70
12	906	4915630,43	4401402,89
12	907	4915628,48	4401403,19
12	908	4915629,02	4401406,65
12	909	4915630,99	4401406,34
12	910	4915630,80	4401405,10
12	911	4915639,20	4401415,16
12	912	4915656,86	4401424,70
12	913	4915660,70	4401430,24
12	914	4915674,01	4401435,93
12	915	4915681,81	4401438,30
12	916	4915682,44	4401438,40
12	917	4915682,37	4401438,62
12	918	4915683,33	4401438,91
12	919	4915683,43	4401438,56
12	920	4915691,16	4401439,82
12	921	4915696,67	4401439,81
12	922	4915721,74	4401438,10
12	923	4915746,93	4401436,33
12	924	4915761,73	4401434,94
12	925	4915761,74	4401434,94
12	926	4915763,02	4401434,88
12	927	4915763,34	4401440,83
12	928	4915748,00	4401442,07
12	929	4915731,01	4401443,44
12	930	4915717,17	4401444,35
12	931	4915699,29	4401445,85
12	932	4915695,04	4401445,67
12	933	4915695,10	4401446,26
12	934	4915691,07	4401446,11
12	935	4915680,23	4401445,13

№ контура	№ точки	Система координат СК-63	
		X	Y
12	936	4915671,61	4401442,52
12	937	4915656,09	4401435,88
12	938	4915652,06	4401430,06
12	939	4915634,69	4401420,68
12	940	4915627,44	4401411,99
12	941	4915629,29	4401450,77
12	942	4915630,58	4401477,55
12	943	4915630,84	4401483,05
12	944	4915644,88	4401482,48
12	945	4915645,13	4401491,45
12	946	4915631,07	4401491,64
12	947	4915631,26	4401505,86
12	948	4915631,79	4401514,62
12	949	4915632,80	4401531,31
12	950	4915633,29	4401543,96
12	951	4915634,40	4401573,01
12	952	4915627,41	4401573,28
12	953	4915627,34	4401571,34
12	954	4915613,68	4401571,86
12	955	4915613,94	4401567,16
12	956	4915614,94	4401567,22
12	957	4915614,99	4401566,22
12	958	4915614,00	4401566,16
12	959	4915614,07	4401564,78
12	960	4915627,06	4401564,18
12	961	4915625,81	4401531,66
12	962	4915625,69	4401529,69
12	963	4915624,90	4401516,54
12	964	4915625,07	4401514,59
12	965	4915624,73	4401506,60
12	966	4915625,73	4401506,56
12	967	4915625,69	4401505,56
12	968	4915624,69	4401505,60
12	969	4915624,40	4401498,66
12	970	4915624,16	4401498,22
12	971	4915624,00	4401486,51
12	972	4915622,05	4401445,91
12	973	4915617,85	4401446,11
12	974	4915617,47	4401438,97
12	975	4915621,71	4401438,66
12	976	4915620,52	4401413,93
12	977	4915618,34	4401414,05
12	978	4915617,53	4401403,85
12	979	4915589,86	4401406,40
12	980	4915614,92	4401404,04
12	981	4915614,73	4401402,05
12	982	4915589,67	4401404,41

№ контура	№ точки	Система координат СК-63	
		X	Y
12	983	4915568,69	4401406,49
12	984	4915558,86	4401407,28
12	985	4915546,11	4401409,36
12	986	4915546,43	4401411,34
12	987	4915549,95	4401410,76
12	988	4915550,36	4401415,86
12	989	4915547,52	4401416,01
12	990	4915543,25	4401415,96
12	991	4915543,24	4401411,06
12	992	4915515,30	4401409,98
12	993	4915509,12	4401407,50
12	994	4915488,76	4401404,47
12	995	4915454,40	4401401,96
12	996	4915452,86	4401423,12
12	997	4915452,81	4401424,14
12	998	4915445,76	4401423,74
12	999	4915445,87	4401422,61
12	1000	4915447,42	4401401,45
12	1001	4915439,35	4401400,86
12	1002	4915425,35	4401402,36
12	1003	4915427,28	4401420,32
12	1004	4915427,43	4401421,33
12	1005	4915420,40	4401422,13
12	1006	4915420,32	4401421,07
12	1007	4915418,39	4401403,11
12	1008	4915400,47	4401405,03
12	1009	4915366,95	4401414,28
12	1010	4915351,96	4401421,30
12	1011	4915343,04	4401427,44
12	1012	4915344,46	4401429,50
12	1013	4915338,28	4401433,74
12	1014	4915307,32	4401442,69
12	1015	4915302,41	4401442,45
12	1016	4915301,65	4401442,40
12	1017	4915301,77	4401439,92
12	1018	4915293,16	4401439,49
12	1019	4915288,63	4401438,32
12	1020	4915289,61	4401438,56
12	1021	4915289,73	4401438,09
12	1022	4915290,19	4401438,21
12	1023	4915290,44	4401437,24
12	1024	4915289,96	4401437,12
12	1025	4915290,09	4401436,62
12	1026	4915287,07	4401435,88
12	1027	4915274,69	4401435,44
12	1028	4915259,76	4401434,92
12	1029	4915237,27	4401435,48

№ контура	№ точки	Система координат СК-63	
		X	Y
12	1030	4915236,26	4401435,51
12	1031	4915236,21	4401433,85
12	1032	4915232,11	4401433,97
12	1033	4915225,82	4401433,48
12	1034	4915220,95	4401433,26
12	1035	4915213,71	4401433,52
12	1036	4915209,94	4401434,64
12	1037	4915195,66	4401438,25
12	1038	4915185,29	4401441,55
12	1039	4915185,72	4401442,90
12	1040	4915179,27	4401444,93
12	1041	4915178,92	4401443,81
12	1042	4915152,93	4401452,25
12	1043	4915143,15	4401453,50
12	1044	4915132,99	4401453,96
12	1045	4915132,40	4401440,95
12	1046	4915156,80	4401435,74
12	1047	4915165,67	4401432,78
12	1048	4915173,05	4401430,39
12	1049	4915173,98	4401433,26
12	1050	4915185,24	4401429,61
12	1051	4915195,35	4401427,40
12	1052	4915241,99	4401420,55
12	1053	4915260,62	4401421,05
12	1054	4915260,58	4401422,53
12	1055	4915262,57	4401422,59
12	1056	4915262,66	4401419,27
12	1057	4915263,42	4401419,32
12	1058	4915265,48	4401416,31
12	1059	4915266,63	4401410,94
12	1060	4915265,94	4401399,70
12	1061	4915268,36	4401388,76
12	1062	4915274,35	4401378,65
12	1063	4915285,18	4401368,13
12	1064	4915292,84	4401355,41
12	1065	4915292,71	4401347,92
12	1066	4915286,16	4401339,74
12	1067	4915274,78	4401324,66
12	1068	4915269,56	4401329,29
12	1069	4915263,24	4401330,12
12	1070	4915257,48	4401334,58
12	1071	4915247,76	4401346,95
12	1072	4915245,68	4401349,68
12	1073	4915244,13	4401352,11
12	1074	4915240,77	4401357,67
12	1075	4915197,60	4401360,67
12	1076	4915194,98	4401361,09

№ контура	№ точки	Система координат СК-63	
		X	Y
12	1077	4915192,94	4401361,41
12	1078	4915176,13	4401367,59
12	1079	4915144,36	4401369,27
12	1080	4915136,12	4401369,65
12	1081	4915130,36	4401369,16
12	1082	4915130,85	4401363,44
12	1083	4915141,33	4401363,57
12	1084	4915140,45	4401359,77
12	1085	4915139,36	4401344,52
12	1086	4915144,72	4401344,07
12	1087	4915144,76	4401345,25
12	1088	4915145,94	4401357,23
12	1089	4915148,16	4401360,84
12	1090	4915150,20	4401361,16
12	1091	4915155,81	4401360,74
12	1092	4915155,88	4401361,74
12	1093	4915156,03	4401361,73
12	1094	4915156,11	4401362,72
12	1095	4915157,10	4401362,65
12	1096	4915157,03	4401361,65
12	1097	4915156,88	4401361,66
12	1098	4915156,81	4401360,66
12	1099	4915175,08	4401359,30
12	1100	4915176,25	4401359,13
12	1101	4915180,31	4401358,90
12	1102	4915182,16	4401358,29
12	1103	4915184,46	4401357,97
12	1104	4915189,94	4401355,73
12	1105	4915191,09	4401355,35
12	1106	4915194,21	4401354,89
12	1107	4915200,89	4401355,04
12	1108	4915203,02	4401354,77
12	1109	4915203,15	4401355,76
12	1110	4915204,14	4401355,64
12	1111	4915204,01	4401354,65
12	1112	4915208,57	4401354,07
12	1113	4915211,16	4401353,74
12	1114	4915235,35	4401351,44
12	1115	4915241,45	4401347,64
12	1116	4915253,69	4401329,54
12	1117	4915261,64	4401323,94
12	1118	4915266,36	4401314,26
12	1119	4915267,62	4401311,84
12	1120	4915267,52	4401309,03
12	1121	4915268,39	4401308,97
12	1122	4915266,84	4401298,29
12	1123	4915263,82	4401282,89

№ контура	№ точки	Система координат СК-63	
		X	Y
12	1124	4915259,62	4401272,10
12	1125	4915250,98	4401251,98
12	1126	4915239,15	4401221,54
12	1127	4915233,37	4401223,79
12	1128	4915231,09	4401217,25
12	1129	4915236,70	4401215,23
12	1130	4915234,63	4401209,91
12	1131	4915229,11	4401211,56
12	1132	4915229,05	4401211,36
12	1133	4915216,07	4401215,48
12	1134	4915214,90	4401215,83
12	1135	4915215,35	4401217,03
12	1136	4915166,42	4401233,02
12	1137	4915156,81	4401235,56
12	1138	4915156,01	4401232,54
12	1139	4915149,75	4401233,93
12	1140	4915149,89	4401234,58
12	1141	4915151,04	4401239,37
12	1142	4915146,34	4401240,49
12	1143	4915145,90	4401238,43
12	1144	4915125,03	4401243,94
12	1145	4915115,53	4401246,20
12	1146	4915113,77	4401238,81
12	1147	4915113,29	4401238,92
12	1148	4915107,81	4401240,46
12	1149	4915107,69	4401239,68
12	1150	4915105,83	4401239,95
12	1151	4915105,98	4401240,94
12	1152	4915096,76	4401242,86
12	1153	4915093,13	4401243,74
12	1154	4915094,91	4401251,13
12	1155	4915052,11	4401261,43
12	1156	4915052,38	4401262,99
12	1157	4915051,13	4401263,23
12	1158	4915050,79	4401263,29
12	1159	4915050,62	4401262,30
12	1160	4915049,63	4401262,47
12	1161	4915049,80	4401263,46
12	1162	4915046,64	4401264,00
12	1163	4915046,35	4401262,82
12	1164	4915038,15	4401264,79
12	1165	4915014,24	4401270,53
12	1166	4915012,47	4401263,14
12	1167	4914967,82	4401273,86
12	1168	4914965,48	4401282,26
12	1169	4914966,05	4401284,84
12	1170	4914964,14	4401285,27



№ контура	№ точки	Система координат СК-63	
		X	Y
12	1171	4914964,89	4401288,68
12	1172	4914966,81	4401288,26
12	1173	4914972,22	4401312,67
12	1174	4914967,23	4401334,98
12	1175	4914962,53	4401347,04
12	1176	4914963,71	4401348,33
12	1177	4914964,91	4401349,38
12	1178	4914969,00	4401345,30
12	1179	4914979,22	4401345,30
12	1180	4914992,15	4401346,54
12	1181	4915013,72	4401348,41
12	1182	4915013,60	4401345,72
12	1183	4915015,13	4401345,11
12	1184	4915015,47	4401345,97
12	1185	4915016,40	4401345,59
12	1186	4915016,05	4401344,74
12	1187	4915016,36	4401344,62
12	1188	4915047,82	4401343,67
12	1189	4915049,01	4401349,11
12	1190	4915049,61	4401348,96
12	1191	4915049,65	4401349,14
12	1192	4915051,13	4401348,64
12	1193	4915051,45	4401349,58
12	1194	4915052,40	4401349,26
12	1195	4915052,09	4401348,36
12	1196	4915052,73	4401348,21
12	1197	4915052,68	4401350,55
12	1198	4915058,49	4401351,52
12	1199	4915062,60	4401350,91
12	1200	4915064,51	4401351,46
12	1201	4915064,06	4401358,50
12	1202	4915039,14	4401356,07
12	1203	4915039,24	4401355,17
12	1204	4915038,24	4401355,07
12	1205	4915038,15	4401355,97
12	1206	4915034,22	4401355,59
12	1207	4915034,24	4401353,79
12	1208	4915010,94	4401352,48
12	1209	4915009,06	4401352,42
12	1210	4914991,59	4401351,34
12	1211	4914973,72	4401351,77
12	1212	4914965,73	4401352,56
12	1213	4914965,59	4401352,79
12	1214	4914964,91	4401352,87
12	1215	4914963,40	4401355,97
12	1216	4914968,21	4401371,96
12	1217	4914972,78	4401382,07

№ контура	№ точки	Система координат СК-63	
		X	Y
12	1218	4914976,14	4401389,58
12	1219	4914981,22	4401395,77
12	1220	4914984,34	4401398,16
12	1221	4914996,13	4401409,56
12	1222	4914998,31	4401412,31
12	1223	4914995,42	4401415,45
12	1224	4914993,03	4401412,57
12	1225	4914981,67	4401402,80
12	1226	4914980,12	4401401,57
12	1227	4914980,74	4401400,79
12	1228	4914979,96	4401400,17
12	1229	4914979,34	4401400,95
12	1230	4914974,84	4401397,40
12	1231	4914975,70	4401396,32
12	1232	4914970,67	4401389,88
12	1233	4914962,98	4401377,47
12	1234	4914959,21	4401370,65
12	1235	4914954,89	4401358,61
12	1236	4914952,81	4401358,27
12	1237	4914948,26	4401360,19
12	1238	4914940,56	4401364,11
12	1239	4914930,60	4401368,23
12	1240	4914930,44	4401369,75
12	1241	4914930,44	4401386,37
12	1242	4914932,31	4401386,62
12	1243	4914930,24	4401392,28
12	1244	4914929,68	4401397,61
12	1245	4914929,60	4401408,81
12	1246	4914928,29	4401417,80
12	1247	4914928,51	4401429,95
12	1248	4914924,11	4401429,56
12	1249	4914924,29	4401419,57
12	1250	4914921,99	4401418,69
12	1251	4914922,01	4401418,69
12	1252	4914921,98	4401417,82
12	1253	4914922,08	4401416,96
12	1254	4914923,01	4401417,06
12	1255	4914923,12	4401416,07
12	1256	4914922,20	4401415,96
12	1257	4914924,00	4401400,11
12	1258	4914926,42	4401380,40
12	1259	4914922,73	4401371,49
12	1260	4914914,77	4401374,79
12	1261	4914896,26	4401379,24
12	1262	4914886,93	4401381,48
12	1263	4914884,20	4401382,27
12	1264	4914880,20	4401384,13

№ контура	№ точки	Система координат СК-63	
		X	Y
12	1265	4914857,79	4401391,47
12	1266	4914857,22	4401391,66
12	1267	4914856,91	4401390,71
12	1268	4914856,59	4401389,76
12	1269	4914855,64	4401390,07
12	1270	4914855,96	4401391,02
12	1271	4914856,27	4401391,97
12	1272	4914838,70	4401397,73
12	1273	4914838,41	4401397,03
12	1274	4914837,49	4401397,43
12	1275	4914837,75	4401398,04
12	1276	4914835,92	4401398,64
12	1277	4914824,26	4401404,70
12	1278	4914801,39	4401423,58
12	1279	4914794,17	4401433,57
12	1280	4914794,28	4401440,66
12	1281	4914802,51	4401440,19
12	1282	4914802,87	4401440,48
12	1283	4914804,37	4401441,95
12	1284	4914803,66	4401442,66
12	1285	4914804,38	4401443,37
12	1286	4914805,08	4401442,65
12	1287	4914805,80	4401443,37
12	1288	4914805,83	4401446,05
12	1289	4914794,37	4401446,23
12	1290	4914794,42	4401449,34
12	1291	4914778,57	4401449,90
12	1292	4914778,79	4401457,16
12	1293	4914772,93	4401467,48
12	1294	4914765,64	4401478,45
12	1295	4914760,87	4401483,46
12	1296	4914765,33	4401487,70
12	1297	4914774,25	4401506,58
12	1298	4914787,70	4401516,65
12	1299	4914803,35	4401496,94
12	1300	4914803,38	4401496,96
12	1301	4914802,79	4401495,57
12	1302	4914811,92	4401489,20
12	1303	4914823,18	4401480,27
12	1304	4914830,35	4401476,14
12	1305	4914850,42	4401467,10
12	1306	4914859,18	4401464,23
12	1307	4914884,13	4401457,57
12	1308	4914897,39	4401456,02
12	1309	4914922,66	4401454,82
12	1310	4914932,41	4401455,23
12	1311	4914955,64	4401452,45

№ контура	№ точки	Система координат СК-63	
		X	Y
12	1312	4914961,01	4401455,36
12	1313	4914966,59	4401454,68
12	1314	4914997,16	4401452,92
12	1315	4915013,07	4401453,62
12	1316	4915025,70	4401453,19
12	1317	4915043,35	4401452,69
12	1318	4915059,61	4401451,80
12	1319	4915066,49	4401451,43
12	1320	4915083,09	4401452,29
12	1321	4915103,34	4401450,90
12	1322	4915103,48	4401453,99
12	1323	4915111,63	4401453,61
12	1324	4915111,46	4401449,94
12	1325	4915130,22	4401449,08
12	1326	4915129,88	4401439,33
12	1327	4915153,23	4401434,23
12	1328	4915157,43	4401433,31
12	1329	4915160,28	4401432,47
12	1330	4915156,27	4401433,80
12	1331	4915130,32	4401439,35
12	1332	4915131,00	4401454,05
12	1333	4915116,69	4401454,71
12	1334	4915116,85	4401458,38
12	1335	4915098,71	4401459,21
12	1336	4915098,58	4401456,24
12	1337	4915083,13	4401457,30
12	1338	4915066,49	4401456,43
12	1339	4915043,56	4401457,69
12	1340	4915025,85	4401458,19
12	1341	4915013,05	4401458,62
12	1342	4914997,20	4401457,93
12	1343	4914967,03	4401459,66
12	1344	4914960,03	4401460,51
12	1345	4914954,66	4401457,60
12	1346	4914932,60	4401460,25
12	1347	4914922,67	4401459,82
12	1348	4914897,80	4401461,01
12	1349	4914885,07	4401462,49
12	1350	4914860,61	4401469,02
12	1351	4914852,23	4401471,77
12	1352	4914832,63	4401480,59
12	1353	4914826,00	4401484,42
12	1354	4914814,90	4401493,22
12	1355	4914808,96	4401497,36
12	1356	4914811,34	4401503,07
12	1357	4914806,60	4401506,45
12	1358	4914804,00	4401504,16

№ контура	№ точки	Система координат СК-63	
		X	Y
12	1359	4914789,86	4401521,98
12	1360	4914788,64	4401523,61
12	1361	4914769,38	4401509,18
12	1362	4914769,03	4401508,38
12	1363	4914768,12	4401508,79
12	1364	4914768,52	4401509,70
12	1365	4914768,93	4401509,52
12	1366	4914768,30	4401510,37
12	1367	4914759,45	4401491,65
12	1368	4914761,00	4401490,92
12	1369	4914759,51	4401487,76
12	1370	4914757,70	4401488,61
12	1371	4914758,71	4401490,75
12	1372	4914752,40	4401491,41
12	1373	4914739,37	4401497,10
12	1374	4914734,35	4401498,65
12	1375	4914734,06	4401497,70
12	1376	4914733,76	4401496,74
12	1377	4914732,81	4401497,04
12	1378	4914733,10	4401497,99
12	1379	4914733,40	4401498,95
12	1380	4914725,16	4401501,49
12	1381	4914709,58	4401506,17
12	1382	4914701,26	4401506,27
12	1383	4914691,93	4401504,49
12	1384	4914686,86	4401501,55
12	1385	4914681,63	4401496,62
12	1386	4914675,33	4401487,57
12	1387	4914665,36	4401472,03
12	1388	4914657,96	4401457,91
12	1389	4914648,87	4401437,34
12	1390	4914649,17	4401437,19
12	1391	4914638,64	4401413,51
12	1392	4914637,88	4401412,03
12	1393	4914629,12	4401393,76
12	1394	4914630,02	4401393,33
12	1395	4914629,59	4401392,43
12	1396	4914628,69	4401392,86
12	1397	4914610,92	4401355,83
12	1398	4914616,44	4401353,43
12	1399	4914616,99	4401354,84
12	1400	4914645,01	4401413,90
12	1401	4914645,02	4401413,94
12	1402	4914647,12	4401412,88
12	1403	4914647,74	4401414,14
12	1404	4914646,84	4401414,58
12	1405	4914647,27	4401415,47

№ контура	№ точки	Система координат СК-63	
		X	Y
12	1406	4914648,17	4401415,04
12	1407	4914650,91	4401420,66
12	1408	4914648,67	4401421,71
12	1409	4914655,50	4401436,27
12	1410	4914663,83	4401453,95
12	1411	4914664,87	4401453,20
12	1412	4914667,26	4401457,79
12	1413	4914666,37	4401458,25
12	1414	4914666,84	4401459,14
12	1415	4914667,72	4401458,68
12	1416	4914668,57	4401460,30
12	1417	4914667,43	4401460,89
12	1418	4914671,42	4401468,51
12	1419	4914681,15	4401483,68
12	1420	4914686,96	4401492,02
12	1421	4914691,08	4401495,90
12	1422	4914694,41	4401497,84
12	1423	4914701,88	4401499,26
12	1424	4914708,88	4401499,18
12	1425	4914718,22	4401496,95
12	1426	4914718,31	4401497,45
12	1427	4914719,29	4401497,28
12	1428	4914719,19	4401496,72
12	1429	4914724,39	4401495,48
12	1430	4914726,75	4401494,90
12	1431	4914728,35	4401494,53
12	1432	4914728,59	4401494,45
12	1433	4914736,51	4401492,52
12	1434	4914750,06	4401484,68
12	1435	4914752,63	4401481,97
12	1436	4914760,08	4401472,98
12	1437	4914763,88	4401467,59
12	1438	4914767,81	4401460,95
12	1439	4914770,71	4401455,06
12	1440	4914768,67	4401438,69
12	1441	4914752,38	4401431,11
12	1442	4914745,84	4401427,21
12	1443	4914744,36	4401426,66
12	1444	4914731,20	4401414,85
12	1445	4914731,86	4401414,10
12	1446	4914731,12	4401413,44
12	1447	4914730,45	4401414,18
12	1448	4914729,79	4401413,58
12	1449	4914726,28	4401409,48
12	1450	4914729,70	4401405,99
12	1451	4914741,89	4401418,97
12	1452	4914769,89	4401430,74

№ контура	№ точки	Система координат СК-63	
		X	Y
12	1453	4914771,68	4401427,22
12	1454	4914769,62	4401401,22
12	1455	4914762,34	4401388,25
12	1456	4914760,21	4401388,53
12	1457	4914753,05	4401375,20
12	1458	4914748,92	4401369,01
12	1459	4914739,00	4401351,31
12	1460	4914735,15	4401352,92
12	1461	4914734,78	4401352,28
12	1462	4914735,65	4401351,78
12	1463	4914735,15	4401350,92
12	1464	4914734,28	4401351,42
12	1465	4914733,56	4401350,17
12	1466	4914737,19	4401348,00
12	1467	4914734,02	4401342,33
12	1468	4914711,85	4401302,27
12	1469	4914708,97	4401303,87
12	1470	4914708,86	4401303,68
12	1471	4914703,31	4401306,91
12	1472	4914696,25	4401310,67
12	1473	4914696,88	4401311,84
12	1474	4914694,30	4401313,17
12	1475	4914693,88	4401312,46
12	1476	4914693,02	4401312,96
12	1477	4914693,41	4401313,63
12	1478	4914690,59	4401315,08
12	1479	4914690,03	4401313,98
12	1480	4914683,10	4401317,67
12	1481	4914678,63	4401319,93
12	1482	4914678,52	4401319,75
12	1483	4914677,66	4401320,26
12	1484	4914677,73	4401320,39
12	1485	4914660,71	4401329,01
12	1486	4914659,59	4401329,64
12	1487	4914656,43	4401323,10
12	1488	4914657,55	4401322,77
12	1489	4914679,88	4401311,45
12	1490	4914704,25	4401298,48
12	1491	4914708,46	4401296,15
12	1492	4914707,83	4401295,01
12	1493	4914707,54	4401294,48
12	1494	4914708,48	4401293,99
12	1495	4914704,28	4401286,26
12	1496	4914703,38	4401286,70
12	1497	4914688,40	4401258,72
12	1498	4914687,75	4401257,27
12	1499	4914694,00	4401254,03

№ контура	№ точки	Система координат СК-63	
		X	Y
12	1500	4914694,57	4401255,42
12	1501	4914708,60	4401281,63
12	1502	4914711,91	4401280,55
12	1503	4914712,88	4401281,47
12	1504	4914712,18	4401281,89
12	1505	4914712,69	4401282,75
12	1506	4914713,48	4401282,28
12	1507	4914714,29	4401284,11
12	1508	4914710,90	4401285,92
12	1509	4914713,97	4401291,66
12	1510	4914735,60	4401330,73
12	1511	4914740,72	4401328,54
12	1512	4914763,29	4401312,01
12	1513	4914782,80	4401298,06
12	1514	4914787,17	4401293,87
12	1515	4914797,63	4401286,07
12	1516	4914797,58	4401283,14
12	1517	4914800,57	4401279,93
12	1518	4914802,61	4401277,64
12	1519	4914786,95	4401263,67
12	1520	4914798,84	4401289,80
12	1521	4914798,21	4401290,57
12	1522	4914798,99	4401291,20
12	1523	4914799,62	4401290,42
12	1524	4914737,33	4401335,37
12	1525	4914736,47	4401335,88
12	1526	4914736,98	4401336,74
12	1527	4914737,84	4401336,23
12	1528	4914738,70	4401335,72
12	1529	4914739,56	4401335,21
12	1530	4914739,05	4401334,35
12	1531	4914738,19	4401334,86
12	1532	4914716,94	4401297,72
12	1533	4914716,09	4401298,23
12	1534	4914716,60	4401299,09
12	1535	4914717,46	4401298,58
12	1536	4914715,46	4401298,54
12	1537	4914714,60	4401299,05
12	1538	4914715,11	4401299,91
12	1539	4914715,97	4401299,40
12	1540	4914709,03	4401283,53
12	1541	4914708,17	4401284,04
12	1542	4914708,68	4401284,90
12	1543	4914709,54	4401284,39
12	1544	4914694,30	4401255,96
12	1545	4914693,41	4401256,43
12	1546	4914693,88	4401257,31



№ контура	№ точки	Система координат СК-63	
		X	Y
12	1547	4914694,76	4401256,85
12	1548	4914692,92	4401310,72
12	1549	4914692,06	4401311,23
12	1550	4914692,57	4401312,09
12	1551	4914693,43	4401311,58
12	1552	4914677,92	4401318,57
12	1553	4914677,06	4401319,08
12	1554	4914677,57	4401319,94
12	1555	4914678,43	4401319,43
12	1556	4914661,48	4401326,90
12	1557	4914660,62	4401327,42
12	1558	4914661,13	4401328,27
12	1559	4914661,99	4401327,76
12	1560	4914743,25	4401347,55
12	1561	4914744,11	4401347,04
12	1562	4914743,60	4401346,18
12	1563	4914742,74	4401346,69
12	1564	4914771,76	4401429,17
12	1565	4914770,76	4401429,22
12	1566	4914770,81	4401430,22
12	1567	4914771,81	4401430,17
12	1568	4914771,76	4401400,91
12	1569	4914772,08	4401401,86
12	1570	4914773,03	4401401,54
12	1571	4914772,71	4401400,59
12	1572	4914773,37	4401442,93
12	1573	4914771,37	4401442,98
12	1574	4914771,45	4401446,48
12	1575	4914773,45	4401446,43
12	1576	4914774,96	4401447,24
12	1577	4914771,46	4401447,35
12	1578	4914771,52	4401449,35
12	1579	4914775,02	4401449,23
12	1580	4914771,40	4401438,15
12	1581	4914772,40	4401438,10
12	1582	4914772,35	4401437,10
12	1583	4914771,35	4401437,15
12	1584	4914771,20	4401437,19
12	1585	4914770,20	4401437,24
12	1586	4914770,25	4401438,24
12	1587	4914771,25	4401438,19
12	1588	4914769,47	4401437,32
12	1589	4914768,47	4401437,37
12	1590	4914768,52	4401438,37
12	1591	4914769,52	4401438,32
12	1592	4914749,42	4401425,26
12	1593	4914748,86	4401426,09

№ контура	№ точки	Система координат СК-63	
		X	Y
12	1594	4914749,70	4401426,65
12	1595	4914750,25	4401425,81
12	1596	4914737,25	4401414,08
12	1597	4914736,52	4401414,76
12	1598	4914737,21	4401415,49
12	1599	4914737,94	4401414,81
12	1600	4914735,62	4401415,59
12	1601	4914734,93	4401416,31
12	1602	4914735,66	4401417,00
12	1603	4914736,35	4401416,28
12	1604	4914732,44	4401412,23
12	1605	4914731,75	4401412,96
12	1606	4914732,47	4401413,65
12	1607	4914733,16	4401412,92
12	1608	4914729,02	4401408,63
12	1609	4914728,33	4401409,36
12	1610	4914729,05	4401410,05
12	1611	4914729,74	4401409,32
12	1612	4914753,41	4401483,42
12	1613	4914752,75	4401484,17
12	1614	4914753,50	4401484,83
12	1615	4914754,16	4401484,08
12	1616	4914752,71	4401484,09
12	1617	4914753,37	4401483,34
12	1618	4914752,62	4401482,68
12	1619	4914751,96	4401483,42
12	1620	4914732,99	4401494,13
12	1621	4914732,03	4401494,43
12	1622	4914732,33	4401495,38
12	1623	4914733,28	4401495,09
12	1624	4914719,39	4401497,76
12	1625	4914718,41	4401497,93
12	1626	4914718,58	4401498,92
12	1627	4914719,56	4401498,74
12	1628	4914699,18	4401499,26
12	1629	4914698,95	4401500,23
12	1630	4914699,93	4401500,46
12	1631	4914700,15	4401499,49
12	1632	4914665,65	4401458,64
12	1633	4914664,77	4401459,11
12	1634	4914665,25	4401459,99
12	1635	4914666,13	4401459,51
12	1636	4914660,35	4401447,81
12	1637	4914659,47	4401448,29
12	1638	4914659,95	4401449,17
12	1639	4914660,83	4401448,69
12	1640	4914654,36	4401435,08

№ контура	№ точки	Система координат СК-63	
		X	Y
12	1641	4914653,48	4401435,56
12	1642	4914653,95	4401436,44
12	1643	4914654,83	4401435,96
12	1644	4914650,98	4401436,60
12	1645	4914650,10	4401437,07
12	1646	4914650,58	4401437,95
12	1647	4914651,46	4401437,47
12	1648	4914650,38	4401438,11
12	1649	4914650,00	4401437,19
12	1650	4914649,07	4401437,57
12	1651	4914649,45	4401438,49
12	1652	4914648,79	4401425,42
12	1653	4914649,67	4401424,95
12	1654	4914649,19	4401424,07
12	1655	4914648,31	4401424,55
12	1656	4914645,13	4401415,37
12	1657	4914644,23	4401415,80
12	1658	4914644,67	4401416,70
12	1659	4914645,57	4401416,27
12	1660	4914633,24	4401390,69
12	1661	4914632,34	4401391,12
12	1662	4914632,78	4401392,02
12	1663	4914633,68	4401391,59
12	1664	4914630,92	4401391,79
12	1665	4914630,02	4401392,23
12	1666	4914630,45	4401393,13
12	1667	4914631,35	4401392,69
12	1668	4914616,76	4401355,54
12	1669	4914615,86	4401355,97
12	1670	4914616,30	4401356,87
12	1671	4914617,20	4401356,44
12	1672	4914761,83	4401493,14
12	1673	4914760,91	4401493,55
12	1674	4914761,32	4401494,46
12	1675	4914762,23	4401494,05
12	1676	4914776,32	4401429,81
12	1677	4914777,32	4401429,76
12	1678	4914777,27	4401428,76
12	1679	4914776,27	4401428,81
12	1680	4914792,38	4401443,50
12	1681	4914793,37	4401443,45
12	1682	4914793,32	4401442,45
12	1683	4914792,33	4401442,50
12	1684	4914793,48	4401447,13
12	1685	4914792,48	4401447,18
12	1686	4914792,53	4401448,18
12	1687	4914793,53	4401448,13

№ контура	№ точки	Система координат СК-63	
		X	Y
12	1688	4914835,15	4401390,62
12	1689	4914836,10	4401390,31
12	1690	4914835,79	4401389,36
12	1691	4914834,84	4401389,67
12	1692	4914836,53	4401391,72
12	1693	4914835,58	4401392,03
12	1694	4914835,90	4401392,98
12	1695	4914836,85	4401392,67
12	1696	4914876,63	4401379,72
12	1697	4914877,60	4401379,49
12	1698	4914877,37	4401378,51
12	1699	4914877,14	4401377,54
12	1700	4914876,16	4401377,77
12	1701	4914876,40	4401378,74
12	1702	4914878,04	4401384,45
12	1703	4914879,01	4401384,22
12	1704	4914878,78	4401383,24
12	1705	4914877,81	4401383,48
12	1706	4914905,15	4401371,45
12	1707	4914906,12	4401371,21
12	1708	4914905,89	4401370,24
12	1709	4914904,92	4401370,47
12	1710	4914923,67	4401367,32
12	1711	4914924,59	4401366,93
12	1712	4914924,20	4401366,01
12	1713	4914923,82	4401365,09
12	1714	4914923,43	4401364,17
12	1715	4914922,51	4401364,56
12	1716	4914922,89	4401365,48
12	1717	4914923,28	4401366,40
12	1718	4914926,20	4401373,45
12	1719	4914927,12	4401373,06
12	1720	4914926,73	4401372,14
12	1721	4914925,81	4401372,53
12	1722	4914927,12	4401426,70
12	1723	4914926,12	4401426,71
12	1724	4914926,13	4401427,71
12	1725	4914927,13	4401427,70
12	1726	4914925,93	4401416,94
12	1727	4914926,93	4401416,93
12	1728	4914926,92	4401415,93
12	1729	4914925,92	4401415,94
12	1730	4914925,54	4401415,96
12	1731	4914924,54	4401415,97
12	1732	4914924,55	4401416,97
12	1733	4914925,55	4401416,96
12	1734	4914927,92	4401388,52

№ контура	№ точки	Система координат СК-63	
		X	Y
12	1735	4914928,91	4401388,61
12	1736	4914929,00	4401387,62
12	1737	4914928,01	4401387,53
12	1738	4914931,32	4401388,87
12	1739	4914931,47	4401387,88
12	1740	4914930,48	4401387,73
12	1741	4914930,33	4401388,71
12	1742	4914959,33	4401350,71
12	1743	4914960,32	4401350,53
12	1744	4914960,14	4401349,55
12	1745	4914959,15	4401349,73
12	1746	4914960,31	4401350,29
12	1747	4914960,33	4401350,39
12	1748	4914960,49	4401351,27
12	1749	4914961,47	4401351,09
12	1750	4914961,31	4401350,21
12	1751	4914961,29	4401350,11
12	1752	4914961,13	4401349,23
12	1753	4914960,15	4401349,40
12	1754	4914961,52	4401351,56
12	1755	4914960,57	4401351,73
12	1756	4914960,75	4401352,71
12	1757	4914961,70	4401352,54
12	1758	4914961,73	4401352,53
12	1759	4914962,69	4401352,36
12	1760	4914962,51	4401351,38
12	1761	4914961,55	4401351,55
12	1762	4914962,43	4401356,37
12	1763	4914961,44	4401356,55
12	1764	4914961,62	4401357,53
12	1765	4914962,61	4401357,36
12	1766	4914962,88	4401352,33
12	1767	4914963,86	4401352,15
12	1768	4914963,68	4401351,16
12	1769	4914962,70	4401351,34
12	1770	4914971,35	4401386,11
12	1771	4914972,24	4401385,67
12	1772	4914971,80	4401384,77
12	1773	4914970,90	4401385,21
12	1774	4914972,88	4401385,30
12	1775	4914973,77	4401384,86
12	1776	4914973,33	4401383,96
12	1777	4914972,44	4401384,40
12	1778	4914981,74	4401399,77
12	1779	4914982,36	4401398,98
12	1780	4914981,58	4401398,36
12	1781	4914980,96	4401399,15

№ контура	№ точки	Система координат СК-63	
		X	Y
12	1782	4914995,17	4401411,76
12	1783	4914995,79	4401410,98
12	1784	4914995,00	4401410,36
12	1785	4914994,38	4401411,14
12	1786	4914968,46	4401351,31
12	1787	4914969,44	4401351,13
12	1788	4914969,26	4401350,15
12	1789	4914968,28	4401350,33
12	1790	4915014,49	4401351,27
12	1791	4915014,60	4401350,27
12	1792	4915013,60	4401350,17
12	1793	4915013,50	4401351,17
12	1794	4915016,18	4401351,38
12	1795	4915016,28	4401350,38
12	1796	4915015,28	4401350,28
12	1797	4915015,18	4401351,28
12	1798	4915015,21	4401347,71
12	1799	4915016,21	4401347,71
12	1800	4915016,21	4401346,71
12	1801	4915015,21	4401346,71
12	1802	4915033,76	4401352,41
12	1803	4915034,75	4401352,51
12	1804	4915034,85	4401351,51
12	1805	4915033,86	4401351,41
12	1806	4915038,42	4401352,89
12	1807	4915039,41	4401352,99
12	1808	4915039,51	4401352,00
12	1809	4915038,52	4401351,90
12	1810	4915051,76	4401354,07
12	1811	4915051,86	4401353,08
12	1812	4915050,87	4401352,98
12	1813	4915050,77	4401353,97
12	1814	4915062,03	4401355,47
12	1815	4915062,13	4401354,47
12	1816	4915061,14	4401354,37
12	1817	4915061,03	4401355,37
12	1818	4914964,54	4401330,80
12	1819	4914964,76	4401329,83
12	1820	4914963,78	4401329,61
12	1821	4914963,57	4401330,59
12	1822	4914967,51	4401331,47
12	1823	4914967,72	4401330,49
12	1824	4914966,75	4401330,27
12	1825	4914966,53	4401331,25
12	1826	4914963,89	4401281,93
12	1827	4914964,86	4401281,67
12	1828	4914964,60	4401280,70

№ контура	№ точки	Система координат СК-63	
		X	Y
12	1829	4914963,64	4401280,96
12	1830	4914964,47	4401269,16
12	1831	4914964,96	4401268,28
12	1832	4914964,08	4401267,80
12	1833	4914963,60	4401268,68
12	1834	4914963,15	4401268,55
12	1835	4914963,64	4401267,67
12	1836	4914962,76	4401267,19
12	1837	4914962,28	4401268,06
12	1838	4914964,76	4401266,25
12	1839	4914965,64	4401266,74
12	1840	4914966,12	4401265,86
12	1841	4914965,25	4401265,38
12	1842	4914966,31	4401265,89
12	1843	4914965,83	4401266,77
12	1844	4914966,70	4401267,25
12	1845	4914967,19	4401266,37
12	1846	4914966,78	4401265,59
12	1847	4914968,60	4401266,47
12	1848	4915017,64	4401254,70
12	1849	4915019,42	4401262,09
12	1850	4915036,51	4401257,99
12	1851	4915086,47	4401245,96
12	1852	4915084,69	4401238,57
12	1853	4915092,90	4401236,59
12	1854	4915091,64	4401230,47
12	1855	4915097,93	4401229,26
12	1856	4915099,17	4401235,21
12	1857	4915104,67	4401234,07
12	1858	4915111,54	4401232,15
12	1859	4915118,96	4401230,38
12	1860	4915120,72	4401237,77
12	1861	4915123,32	4401237,15
12	1862	4915164,44	4401226,30
12	1863	4915227,25	4401205,78
12	1864	4915231,90	4401203,36
12	1865	4915231,86	4401202,78
12	1866	4915231,31	4401201,36
12	1867	4915197,23	4401131,49
12	1868	4915189,43	4401135,30
12	1869	4915164,83	4401144,98
12	1870	4915122,01	4401156,93
12	1871	4915086,03	4401165,23
12	1872	4915080,81	4401166,56
12	1873	4915081,24	4401168,61
12	1874	4915078,78	4401169,19
12	1875	4915078,55	4401168,22

№ контура	№ точки	Система координат СК-63	
		X	Y
12	1876	4915078,32	4401167,25
12	1877	4915077,35	4401167,47
12	1878	4915077,57	4401168,45
12	1879	4915077,80	4401169,42
12	1880	4915074,44	4401170,21
12	1881	4915074,13	4401168,26
12	1882	4915050,38	4401174,29
12	1883	4915006,78	4401184,29
12	1884	4914979,26	4401191,01
12	1885	4914979,93	4401193,65
12	1886	4914978,01	4401194,16
12	1887	4914977,75	4401193,19
12	1888	4914976,78	4401193,44
12	1889	4914977,04	4401194,41
12	1890	4914973,85	4401195,24
12	1891	4914973,18	4401192,49
12	1892	4914959,20	4401195,90
12	1893	4914961,50	4401205,33
12	1894	4914976,22	4401245,93
12	1895	4914974,36	4401248,57
12	1896	4914974,84	4401247,69
12	1897	4914973,97	4401247,21
12	1898	4914973,48	4401248,08
12	1899	4914974,61	4401246,35
12	1900	4914975,61	4401246,39
12	1901	4914975,65	4401245,39
12	1902	4914974,65	4401245,35
12	1903	4914963,22	4401211,51
12	1904	4914962,27	4401211,83
12	1905	4914962,60	4401212,78
12	1906	4914963,54	4401212,45
12	1907	4914960,78	4401204,48
12	1908	4914959,81	4401204,72
12	1909	4914960,06	4401205,69
12	1910	4914961,02	4401205,44
12	1911	4914959,90	4401195,20
12	1912	4914960,87	4401194,95
12	1913	4914960,62	4401193,98
12	1914	4914959,65	4401194,23
12	1915	4914976,26	4401191,23
12	1916	4914977,23	4401190,98
12	1917	4914976,99	4401190,01
12	1918	4914976,02	4401190,26
12	1919	4915027,10	4401179,13
12	1920	4915028,07	4401178,88
12	1921	4915027,83	4401177,91
12	1922	4915026,86	4401178,16



№ контура	№ точки	Система координат СК-63	
		X	Y
12	1923	4915029,12	4401178,66
12	1924	4915030,09	4401178,42
12	1925	4915029,84	4401177,45
12	1926	4915028,87	4401177,69
12	1927	4915077,18	4401166,97
12	1928	4915078,15	4401166,72
12	1929	4915077,90	4401165,75
12	1930	4915076,93	4401166,00
12	1931	4915086,56	4401164,61
12	1932	4915087,53	4401164,37
12	1933	4915087,28	4401163,40
12	1934	4915086,31	4401163,64
12	1935	4915183,36	4401137,15
12	1936	4915184,27	4401136,75
12	1937	4915183,88	4401135,83
12	1938	4915182,96	4401136,23
12	1939	4915191,78	4401133,57
12	1940	4915192,69	4401133,17
12	1941	4915192,29	4401132,26
12	1942	4915191,38	4401132,65
12	1943	4915197,44	4401130,81
12	1944	4915198,35	4401130,41
12	1945	4915197,95	4401129,50
12	1946	4915197,04	4401129,89
12	1947	4915199,86	4401135,73
12	1948	4915200,78	4401135,33
12	1949	4915200,38	4401134,42
12	1950	4915199,46	4401134,82
12	1951	4915227,99	4401209,71
12	1952	4915227,05	4401210,05
12	1953	4915227,40	4401210,99
12	1954	4915228,34	4401210,65
12	1955	4915226,32	4401207,69
12	1956	4915227,25	4401207,34
12	1957	4915226,91	4401206,40
12	1958	4915225,97	4401206,75
12	1959	4915222,96	4401208,10
12	1960	4915221,13	4401208,56
12	1961	4915221,59	4401210,38
12	1962	4915223,42	4401209,93
12	1963	4915149,70	4401237,12
12	1964	4915148,74	4401237,38
12	1965	4915149,00	4401238,35
12	1966	4915149,97	4401238,08
12	1967	4915148,15	4401231,11
12	1968	4915147,19	4401231,37
12	1969	4915147,45	4401232,34

№ контура	№ точки	Система координат СК-63	
		X	Y
12	1970	4915148,41	4401232,07
12	1971	4915120,33	4401238,36
12	1972	4915119,37	4401238,62
12	1973	4915119,63	4401239,58
12	1974	4915120,59	4401239,32
12	1975	4915119,06	4401233,05
12	1976	4915118,10	4401233,31
12	1977	4915118,36	4401234,27
12	1978	4915119,33	4401234,01
12	1979	4915117,93	4401232,66
12	1980	4915118,91	4401232,45
12	1981	4915118,71	4401231,47
12	1982	4915117,73	4401231,68
12	1983	4915095,51	4401236,46
12	1984	4915094,55	4401236,72
12	1985	4915094,81	4401237,69
12	1986	4915095,78	4401237,42
12	1987	4915094,06	4401230,43
12	1988	4915093,10	4401230,70
12	1989	4915093,36	4401231,66
12	1990	4915094,33	4401231,40
12	1991	4915088,03	4401246,08
12	1992	4915087,06	4401246,34
12	1993	4915087,33	4401247,31
12	1994	4915088,29	4401247,04
12	1995	4915086,53	4401239,88
12	1996	4915085,57	4401240,15
12	1997	4915085,83	4401241,11
12	1998	4915086,80	4401240,85
12	1999	4915085,56	4401239,97
12	2000	4915086,52	4401239,71
12	2001	4915086,26	4401238,74
12	2002	4915085,29	4401239,01
12	2003	4915049,83	4401259,25
12	2004	4915048,86	4401259,52
12	2005	4915049,12	4401260,48
12	2006	4915050,09	4401260,22
12	2007	4915048,24	4401256,72
12	2008	4915049,20	4401256,46
12	2009	4915048,94	4401255,49
12	2010	4915047,97	4401255,76
12	2011	4915019,03	4401262,69
12	2012	4915018,07	4401262,95
12	2013	4915018,33	4401263,91
12	2014	4915019,29	4401263,65
12	2015	4915017,26	4401255,30
12	2016	4915016,29	4401255,56

№ контура	№ точки	Система координат СК-63	
		X	Y
12	2017	4915016,56	4401256,52
12	2018	4915017,52	4401256,26
12	2019	4915232,44	4401202,86
12	2020	4915233,38	4401202,51
12	2021	4915233,03	4401201,57
12	2022	4915232,10	4401201,92
12	2023	4915233,92	4401207,41
12	2024	4915232,98	4401207,75
12	2025	4915233,32	4401208,69
12	2026	4915234,26	4401208,34
12	2027	4915234,17	4401207,29
12	2028	4915234,52	4401208,23
12	2029	4915235,46	4401207,88
12	2030	4915235,11	4401206,94
12	2031	4915235,87	4401208,93
12	2032	4915234,93	4401209,28
12	2033	4915235,28	4401210,22
12	2034	4915236,22	4401209,87
12	2035	4915236,83	4401217,62
12	2036	4915235,89	4401217,97
12	2037	4915236,24	4401218,91
12	2038	4915237,17	4401218,56
12	2039	4915232,84	4401219,17
12	2040	4915231,90	4401219,52
12	2041	4915232,25	4401220,46
12	2042	4915233,19	4401220,11
12	2043	4915239,03	4401221,23
12	2044	4915240,90	4401220,50
12	2045	4915239,63	4401217,24
12	2046	4915239,16	4401217,42
12	2047	4915238,80	4401216,49
12	2048	4915237,86	4401216,85
12	2049	4915238,23	4401217,78
12	2050	4915237,76	4401217,96
12	2051	4915245,58	4401236,69
12	2052	4915246,52	4401236,35
12	2053	4915246,17	4401235,41
12	2054	4915245,23	4401235,76
12	2055	4915268,68	4401311,25
12	2056	4915267,68	4401311,28
12	2057	4915267,71	4401312,28
12	2058	4915268,71	4401312,25
12	2059	4915268,38	4401315,88
12	2060	4915267,97	4401316,79
12	2061	4915268,88	4401317,21
12	2062	4915269,29	4401316,30
12	2063	4915269,21	4401311,11

№ контура	№ точки	Система координат СК-63	
		X	Y
12	2064	4915269,35	4401312,10
12	2065	4915270,34	4401311,96
12	2066	4915270,20	4401310,97
12	2067	4915270,89	4401315,65
12	2068	4915269,90	4401315,79
12	2069	4915270,04	4401316,78
12	2070	4915271,03	4401316,64
12	2071	4915271,69	4401318,13
12	2072	4915270,91	4401318,76
12	2073	4915271,54	4401319,53
12	2074	4915272,32	4401318,90
12	2075	4915266,79	4401319,37
12	2076	4915268,24	4401316,18
12	2077	4915266,41	4401315,36
12	2078	4915264,97	4401318,55
12	2079	4915265,31	4401318,70
12	2080	4915264,91	4401319,60
12	2081	4915265,82	4401320,01
12	2082	4915266,22	4401319,12
12	2083	4915262,27	4401324,59
12	2084	4915261,86	4401325,50
12	2085	4915262,77	4401325,92
12	2086	4915263,18	4401325,01
12	2087	4915259,41	4401328,40
12	2088	4915258,59	4401328,98
12	2089	4915259,17	4401329,79
12	2090	4915259,99	4401329,21
12	2091	4915245,51	4401346,07
12	2092	4915244,94	4401346,89
12	2093	4915245,76	4401347,46
12	2094	4915246,59	4401348,03
12	2095	4915247,15	4401347,21
12	2096	4915246,33	4401346,64
12	2097	4915244,11	4401344,86
12	2098	4915243,48	4401345,64
12	2099	4915244,26	4401346,27
12	2100	4915244,89	4401345,49
12	2101	4915204,24	4401356,52
12	2102	4915203,25	4401356,65
12	2103	4915203,37	4401357,64
12	2104	4915204,37	4401357,51
12	2105	4915190,58	4401358,32
12	2106	4915189,59	4401358,45
12	2107	4915189,71	4401359,44
12	2108	4915190,71	4401359,32
12	2109	4915157,14	4401363,91
12	2110	4915157,06	4401362,92

№ контура	№ точки	Система координат СК-63	
		X	Y
12	2111	4915156,06	4401362,99
12	2112	4915156,14	4401363,99
12	2113	4915146,20	4401364,02
12	2114	4915145,20	4401364,14
12	2115	4915145,33	4401365,13
12	2116	4915146,32	4401365,01
12	2117	4915145,17	4401363,61
12	2118	4915146,16	4401363,49
12	2119	4915146,04	4401362,50
12	2120	4915145,05	4401362,62
12	2121	4915144,81	4401368,09
12	2122	4915143,81	4401368,13
12	2123	4915143,85	4401369,13
12	2124	4915144,85	4401369,09
12	2125	4915143,50	4401365,32
12	2126	4915144,49	4401365,20
12	2127	4915144,37	4401364,21
12	2128	4915143,37	4401364,33
12	2129	4915143,32	4401345,83
12	2130	4915144,31	4401345,71
12	2131	4915144,19	4401344,71
12	2132	4915143,20	4401344,84
12	2133	4915132,92	4401365,40
12	2134	4915131,93	4401365,52
12	2135	4915132,06	4401366,51
12	2136	4915133,05	4401366,39
12	2137	4915274,87	4401323,90
12	2138	4915275,64	4401323,27
12	2139	4915275,01	4401322,50
12	2140	4915274,24	4401323,13
12	2141	4915283,96	4401370,04
12	2142	4915283,22	4401370,71
12	2143	4915283,88	4401371,45
12	2144	4915284,63	4401370,79
12	2145	4915280,45	4401373,45
12	2146	4915279,70	4401374,12
12	2147	4915280,37	4401374,87
12	2148	4915281,12	4401374,20
12	2149	4915158,11	4401440,57
12	2150	4915137,59	4401444,96
12	2151	4915137,76	4401448,74
12	2152	4915142,72	4401448,51
12	2153	4915151,84	4401447,35
12	2154	4915157,54	4401445,49
12	2155	4915179,09	4401438,50
12	2156	4915179,03	4401438,30
12	2157	4915194,28	4401433,44

№ контура	№ точки	Система координат СК-63	
		X	Y
12	2158	4915196,57	4401432,86
12	2159	4915202,12	4401431,46
12	2160	4915196,25	4401432,32
12	2161	4915186,55	4401434,45
12	2162	4915184,62	4401435,07
12	2163	4915170,76	4401439,55
12	2164	4915169,83	4401436,69
12	2165	4915167,23	4401437,53
12	2166	4915307,43	4401440,71
12	2167	4915337,22	4401432,11
12	2168	4915336,32	4401428,99
12	2169	4915306,55	4401437,64
12	2170	4915340,49	4401428,23
12	2171	4915341,48	4401428,07
12	2172	4915341,32	4401427,08
12	2173	4915340,33	4401427,24
12	2174	4915359,45	4401417,23
12	2175	4915360,36	4401416,82
12	2176	4915359,95	4401415,91
12	2177	4915359,04	4401416,32
12	2178	4915361,45	4401416,30
12	2179	4915362,36	4401415,88
12	2180	4915361,95	4401414,97
12	2181	4915361,04	4401415,39
12	2182	4915364,20	4401414,98
12	2183	4915365,11	4401414,56
12	2184	4915364,70	4401413,65
12	2185	4915363,79	4401414,07
12	2186	4915381,86	4401409,62
12	2187	4915382,84	4401409,40
12	2188	4915382,63	4401408,43
12	2189	4915381,65	4401408,64
12	2190	4915382,69	4401408,35
12	2191	4915382,90	4401409,33
12	2192	4915383,88	4401409,11
12	2193	4915383,67	4401408,14
12	2194	4915418,86	4401402,54
12	2195	4915419,85	4401402,42
12	2196	4915419,73	4401401,42
12	2197	4915418,74	4401401,55
12	2198	4915420,17	4401406,25
12	2199	4915419,17	4401406,38
12	2200	4915419,29	4401407,37
12	2201	4915420,29	4401407,25
12	2202	4915420,86	4401412,33
12	2203	4915419,87	4401412,48
12	2204	4915420,02	4401413,47

№ контура	№ точки	Система координат СК-63	
		X	Y
12	2205	4915421,01	4401413,32
12	2206	4915421,76	4401420,38
12	2207	4915420,77	4401420,50
12	2208	4915420,89	4401421,49
12	2209	4915421,88	4401421,37
12	2210	4915452,33	4401423,59
12	2211	4915452,41	4401422,60
12	2212	4915451,41	4401422,52
12	2213	4915451,33	4401423,52
12	2214	4915452,05	4401413,06
12	2215	4915453,05	4401413,08
12	2216	4915453,07	4401412,08
12	2217	4915452,07	4401412,06
12	2218	4915452,62	4401405,88
12	2219	4915453,62	4401405,95
12	2220	4915453,70	4401404,96
12	2221	4915452,70	4401404,88
12	2222	4915452,96	4401401,33
12	2223	4915453,96	4401401,41
12	2224	4915454,04	4401400,41
12	2225	4915453,04	4401400,33
12	2226	4915511,56	4401407,96
12	2227	4915511,95	4401407,04
12	2228	4915511,02	4401406,65
12	2229	4915510,64	4401407,57
12	2230	4915545,90	4401415,29
12	2231	4915545,95	4401414,29
12	2232	4915544,95	4401414,24
12	2233	4915544,90	4401415,24
12	2234	4915545,01	4401412,23
12	2235	4915546,01	4401412,29
12	2236	4915546,07	4401411,29
12	2237	4915545,07	4401411,24
12	2238	4915545,20	4401410,71
12	2239	4915546,19	4401410,55
12	2240	4915546,03	4401409,56
12	2241	4915545,04	4401409,72
12	2242	4915618,17	4401405,75
12	2243	4915619,16	4401405,67
12	2244	4915619,08	4401404,67
12	2245	4915619,01	4401403,68
12	2246	4915618,93	4401402,68
12	2247	4915618,85	4401401,68
12	2248	4915617,85	4401401,76
12	2249	4915617,93	4401402,76
12	2250	4915618,01	4401403,76
12	2251	4915618,09	4401404,75

№ контура	№ точки	Система координат СК-63	
		X	Y
12	2252	4915619,24	4401406,60
12	2253	4915618,25	4401406,69
12	2254	4915618,34	4401407,69
12	2255	4915619,33	4401407,60
12	2256	4915619,71	4401412,46
12	2257	4915618,71	4401412,55
12	2258	4915618,80	4401413,54
12	2259	4915619,80	4401413,45
12	2260	4915621,02	4401413,43
12	2261	4915622,01	4401413,34
12	2262	4915621,92	4401412,34
12	2263	4915620,93	4401412,43
12	2264	4915618,71	4401441,29
12	2265	4915617,71	4401441,39
12	2266	4915617,80	4401442,38
12	2267	4915618,80	4401442,29
12	2268	4915622,39	4401442,16
12	2269	4915623,39	4401442,07
12	2270	4915623,30	4401441,07
12	2271	4915622,30	4401441,17
12	2272	4915623,80	4401470,85
12	2273	4915624,79	4401470,76
12	2274	4915624,70	4401469,77
12	2275	4915623,70	4401469,86
12	2276	4915624,42	4401484,56
12	2277	4915624,42	4401485,56
12	2278	4915625,42	4401485,56
12	2279	4915625,42	4401484,56
12	2280	4915626,17	4401485,51
12	2281	4915627,17	4401485,52
12	2282	4915627,18	4401484,52
12	2283	4915626,18	4401484,51
12	2284	4915627,05	4401401,56
12	2285	4915628,00	4401401,25
12	2286	4915627,69	4401400,30
12	2287	4915626,74	4401400,61
12	2288	4915627,34	4401557,30
12	2289	4915627,34	4401558,30
12	2290	4915628,34	4401558,31
12	2291	4915628,34	4401557,31
12	2292	4915627,63	4401565,64
12	2293	4915627,62	4401566,64
12	2294	4915628,62	4401566,65
12	2295	4915628,63	4401565,65
12	2296	4915627,87	4401571,88
12	2297	4915627,86	4401572,88
12	2298	4915628,86	4401572,89



№ контура	№ точки	Система координат СК-63	
		X	Y
12	2299	4915628,87	4401571,89
12	2300	4915632,44	4401485,43
12	2301	4915632,44	4401484,43
12	2302	4915631,44	4401484,43
12	2303	4915631,44	4401485,43
12	2304	4915643,32	4401485,37
12	2305	4915644,32	4401485,33
12	2306	4915644,28	4401484,33
12	2307	4915643,28	4401484,37
12	2308	4915643,36	4401486,06
12	2309	4915643,35	4401487,06
12	2310	4915644,35	4401487,06
12	2311	4915644,36	4401486,06
12	2312	4915628,31	4401400,09
12	2313	4915628,62	4401401,04
12	2314	4915629,57	4401400,73
12	2315	4915629,26	4401399,78
12	2316	4915629,67	4401401,15
12	2317	4915628,67	4401401,24
12	2318	4915628,76	4401402,24
12	2319	4915629,76	4401402,15
12	2320	4915683,16	4401440,10
12	2321	4915683,45	4401439,14
12	2322	4915682,49	4401438,85
12	2323	4915682,20	4401439,81
12	2324	4915715,87	4401440,00
12	2325	4915716,86	4401439,93
12	2326	4915716,80	4401438,93
12	2327	4915715,80	4401439,00
12	2328	4915760,64	4401436,53
12	2329	4915761,64	4401436,47
12	2330	4915761,57	4401435,47
12	2331	4915760,58	4401435,54
12	2332	4915293,23	4401349,17
12	2333	4915294,23	4401349,16
12	2334	4915294,21	4401348,16
12	2335	4915293,21	4401348,17
12	2336	4914958,46	4401194,63
12	2337	4914957,49	4401194,88
12	2338	4914957,74	4401195,85
12	2339	4914958,71	4401195,60
12	2340	4914951,54	4401283,60
12	2341	4914950,58	4401283,86
12	2342	4914950,83	4401284,82
12	2343	4914951,80	4401284,57
12	2344	4914809,06	4401280,21
12	2345	4914809,69	4401279,43

№ контура	№ точки	Система координат СК-63	
		X	Y
12	2346	4914808,91	4401278,81
12	2347	4914808,28	4401279,59
12	2348	4914809,25	4401278,50
12	2349	4914810,03	4401279,13
12	2350	4914810,66	4401278,35
12	2351	4914809,88	4401277,72
12	2352	4914810,20	4401277,43
12	2353	4914810,98	4401278,06
12	2354	4914811,61	4401277,28
12	2355	4914810,83	4401276,66
13	2356	4915755,76	4401293,09
13	2357	4915749,62	4401296,44
13	2358	4915750,08	4401297,66
13	2359	4915730,79	4401304,90
13	2360	4915729,73	4401305,55
13	2361	4915731,50	4401308,41
13	2362	4915716,26	4401317,81
13	2363	4915704,26	4401324,94
13	2364	4915707,31	4401328,95
13	2365	4915680,98	4401349,02
13	2366	4915668,14	4401358,36
13	2367	4915638,01	4401377,22
13	2368	4915626,51	4401380,89
13	2369	4915616,64	4401386,93
13	2370	4915601,86	4401391,54
13	2371	4915588,04	4401394,43
13	2372	4915567,34	4401397,59
13	2373	4915546,84	4401398,28
13	2374	4915532,55	4401397,73
13	2375	4915532,74	4401392,74
13	2376	4915546,85	4401393,27
13	2377	4915566,88	4401392,61
13	2378	4915587,15	4401389,51
13	2379	4915600,60	4401386,70
13	2380	4915614,56	4401382,35
13	2381	4915624,42	4401376,31
13	2382	4915635,89	4401372,65
13	2383	4915665,34	4401354,22
13	2384	4915677,99	4401345,01
13	2385	4915700,30	4401328,00
13	2386	4915697,03	4401323,71
13	2387	4915698,71	4401322,42
13	2388	4915713,67	4401313,53
13	2389	4915724,61	4401306,78
13	2390	4915722,85	4401303,92
13	2391	4915728,57	4401300,39
13	2392	4915743,64	4401294,74

№ контура	№ точки	Система координат СК-63	
		X	Y
13	2393	4915743,25	4401293,71
13	2394	4915746,20	4401292,60
13	2395	4915753,22	4401288,78
13	2396	4915759,12	4401285,02
13	2397	4915773,11	4401277,79
13	2398	4915787,35	4401272,01
13	2399	4915806,04	4401264,69
13	2400	4915815,08	4401260,98
13	2401	4915829,17	4401254,85
13	2402	4915831,11	4401259,45
13	2403	4915830,31	4401259,81
13	2404	4915817,02	4401265,58
13	2405	4915807,90	4401269,33
13	2406	4915789,21	4401276,66
13	2407	4915775,20	4401282,34
13	2408	4915761,61	4401289,36
14	2409	4913901,19	4402126,35
14	2410	4913901,81	4402127,13
14	2411	4913902,43	4402127,92
14	2412	4913903,22	4402127,30
14	2413	4913902,60	4402126,51
14	2414	4913901,98	4402125,73
14	2415	4913919,94	4402108,31
14	2416	4913925,49	4402103,56
14	2417	4913944,54	4402087,93
14	2418	4913934,66	4402076,61
14	2419	4913937,34	4402074,33
14	2420	4913936,12	4402072,87
14	2421	4913912,14	4402042,67
14	2422	4913884,01	4402007,94
14	2423	4913879,31	4402011,77
14	2424	4913874,80	4402016,56
14	2425	4913873,37	4402015,22
14	2426	4913870,98	4402017,77
14	2427	4913872,40	4402019,11
14	2428	4913867,12	4402024,72
14	2429	4913867,84	4402025,36
14	2430	4913864,49	4402029,16
14	2431	4913862,25	4402031,39
14	2432	4913861,51	4402030,69
14	2433	4913859,62	4402032,69
14	2434	4913847,75	4402043,26
14	2435	4913810,52	4402081,54
14	2436	4913811,49	4402082,51
14	2437	4913811,01	4402083,01
14	2438	4913810,34	4402082,34
14	2439	4913809,63	4402083,05

№ контура	№ точки	Система координат СК-63	
		X	Y
14	2440	4913810,32	4402083,73
14	2441	4913806,65	4402087,55
14	2442	4913805,63	4402086,57
14	2443	4913803,40	4402088,86
14	2444	4913785,64	4402107,11
14	2445	4913770,35	4402122,80
14	2446	4913771,87	4402124,28
14	2447	4913768,42	4402128,01
14	2448	4913767,84	4402127,43
14	2449	4913767,14	4402128,14
14	2450	4913767,74	4402128,75
14	2451	4913767,00	4402129,56
14	2452	4913765,46	4402127,82
14	2453	4913753,81	4402139,78
14	2454	4913727,44	4402166,11
14	2455	4913719,68	4402174,00
14	2456	4913721,36	4402175,64
14	2457	4913716,13	4402181,01
14	2458	4913714,43	4402179,34
14	2459	4913690,85	4402203,32
14	2460	4913682,41	4402212,13
14	2461	4913684,07	4402213,75
14	2462	4913679,10	4402219,19
14	2463	4913677,30	4402217,46
14	2464	4913650,35	4402245,60
14	2465	4913618,70	4402278,72
14	2466	4913618,10	4402279,48
14	2467	4913612,92	4402274,62
14	2468	4913613,64	4402273,88
14	2469	4913623,81	4402263,24
14	2470	4913622,26	4402261,67
14	2471	4913628,03	4402256,00
14	2472	4913629,38	4402257,41
14	2473	4913645,29	4402240,76
14	2474	4913647,21	4402238,76
14	2475	4913645,18	4402236,82
14	2476	4913648,96	4402232,82
14	2477	4913649,56	4402233,41
14	2478	4913650,26	4402232,70
14	2479	4913649,65	4402232,09
14	2480	4913650,02	4402231,70
14	2481	4913652,07	4402233,69
14	2482	4913685,82	4402198,45
14	2483	4913722,47	4402161,18
14	2484	4913748,83	4402134,86
14	2485	4913765,21	4402118,05
14	2486	4913763,49	4402116,38

№ контура	№ точки	Система координат СК-63	
		X	Y
14	2487	4913767,73	4402112,05
14	2488	4913768,43	4402112,75
14	2489	4913769,14	4402112,04
14	2490	4913768,43	4402111,33
14	2491	4913769,08	4402110,66
14	2492	4913770,77	4402112,34
14	2493	4913780,63	4402102,23
14	2494	4913798,38	4402083,98
14	2495	4913817,46	4402064,37
14	2496	4913816,40	4402063,19
14	2497	4913817,16	4402062,44
14	2498	4913817,79	4402063,06
14	2499	4913818,50	4402063,77
14	2500	4913819,21	4402063,06
14	2501	4913818,50	4402062,35
14	2502	4913817,87	4402061,73
14	2503	4913822,17	4402057,51
14	2504	4913823,18	4402058,49
14	2505	4913842,91	4402038,20
14	2506	4913854,74	4402027,67
14	2507	4913874,53	4402006,63
14	2508	4913885,04	4401998,09
14	2509	4913903,99	4402021,49
14	2510	4913905,52	4402020,26
14	2511	4913911,35	4402026,60
14	2512	4913909,42	4402028,19
14	2513	4913917,60	4402038,29
14	2514	4913941,54	4402068,44
14	2515	4913947,18	4402075,13
14	2516	4913944,17	4402077,70
14	2517	4913951,14	4402085,86
14	2518	4913955,44	4402082,19
14	2519	4913959,85	4402087,44
14	2520	4913955,56	4402091,04
14	2521	4913965,36	4402102,52
14	2522	4913970,63	4402106,89
14	2523	4913979,37	4402117,56
14	2524	4913985,63	4402124,82
14	2525	4913985,42	4402124,98
14	2526	4913986,03	4402125,77
14	2527	4913986,29	4402125,57
14	2528	4914003,90	4402145,97
14	2529	4914006,75	4402146,91
14	2530	4914005,46	4402147,51
14	2531	4914006,93	4402150,68
14	2532	4914007,35	4402150,49
14	2533	4914007,15	4402150,81

№ контура	№ точки	Система координат СК-63	
		X	Y
14	2534	4914007,99	4402151,34
14	2535	4914008,53	4402150,50
14	2536	4914008,02	4402150,18
14	2537	4914008,74	4402149,84
14	2538	4914007,63	4402147,45
14	2539	4914009,14	4402148,65
14	2540	4914013,16	4402145,42
14	2541	4914044,82	4402094,78
14	2542	4914067,04	4402061,37
14	2543	4914062,53	4402058,38
14	2544	4914062,32	4402057,85
14	2545	4914064,67	4402059,41
14	2546	4914065,78	4402057,75
14	2547	4914062,87	4402055,81
14	2548	4914061,97	4402057,16
14	2549	4914055,54	4402045,38
14	2550	4914044,09	4402031,61
14	2551	4914041,35	4402033,78
14	2552	4914040,71	4402033,01
14	2553	4914040,19	4402033,44
14	2554	4914040,95	4402032,80
14	2555	4914040,32	4402032,03
14	2556	4914039,55	4402032,67
14	2557	4914038,70	4402031,69
14	2558	4914041,93	4402029,00
14	2559	4914035,63	4402021,42
14	2560	4914011,86	4401993,72
14	2561	4914008,64	4401996,36
14	2562	4914008,08	4401995,66
14	2563	4914008,86	4401995,03
14	2564	4914008,24	4401994,25
14	2565	4914007,46	4401994,87
14	2566	4914005,60	4401992,54
14	2567	4914008,65	4401989,98
14	2568	4913979,93	4401955,77
14	2569	4913978,97	4401954,58
14	2570	4913976,83	4401956,31
14	2571	4913974,09	4401953,17
14	2572	4913976,38	4401951,40
14	2573	4913962,82	4401934,74
14	2574	4913968,21	4401930,18
14	2575	4913973,57	4401936,82
14	2576	4913978,03	4401942,31
14	2577	4913978,88	4401941,63
14	2578	4913980,75	4401943,99
14	2579	4913979,96	4401944,61
14	2580	4913980,58	4401945,40

№ контура	№ точки	Система координат СК-63	
		X	Y
14	2581	4913981,37	4401944,78
14	2582	4913982,32	4401945,98
14	2583	4913981,50	4401946,59
14	2584	4913985,33	4401951,32
14	2585	4913997,69	4401966,04
14	2586	4913998,54	4401965,33
14	2587	4914000,14	4401967,18
14	2588	4913999,38	4401967,84
14	2589	4914000,04	4401968,59
14	2590	4914000,79	4401967,94
14	2591	4914000,95	4401968,12
14	2592	4913999,55	4401969,33
14	2593	4914015,90	4401988,85
14	2594	4914031,87	4402007,60
14	2595	4914031,35	4402008,03
14	2596	4914030,58	4402008,67
14	2597	4914031,22	4402009,44
14	2598	4914031,99	4402008,80
14	2599	4914032,52	4402008,36
14	2600	4914040,30	4402017,49
14	2601	4914062,31	4402043,63
14	2602	4914068,40	4402054,34
14	2603	4914070,70	4402055,86
14	2604	4914072,43	4402053,26
14	2605	4914095,26	4402004,36
14	2606	4914117,06	4401972,17
14	2607	4914117,14	4401972,11
14	2608	4914115,27	4401969,87
14	2609	4914116,81	4401968,59
14	2610	4914114,57	4401965,90
14	2611	4914113,03	4401967,18
14	2612	4914108,34	4401961,55
14	2613	4914104,80	4401954,07
14	2614	4914093,79	4401939,19
14	2615	4914070,84	4401906,24
14	2616	4914068,66	4401907,59
14	2617	4914066,38	4401904,04
14	2618	4914067,15	4401903,49
14	2619	4914067,96	4401902,90
14	2620	4914067,38	4401902,09
14	2621	4914066,57	4401902,67
14	2622	4914065,84	4401903,20
14	2623	4914065,32	4401902,38
14	2624	4914067,12	4401901,08
14	2625	4914053,43	4401882,04
14	2626	4914043,48	4401869,06
14	2627	4914035,07	4401855,39

№ контура	№ точки	Система координат СК-63	
		X	Y
14	2628	4914030,91	4401857,20
14	2629	4913970,90	4401892,25
14	2630	4913969,53	4401893,13
14	2631	4913966,13	4401886,96
14	2632	4913967,37	4401886,21
14	2633	4914027,73	4401850,95
14	2634	4914042,64	4401844,45
14	2635	4914150,58	4401793,32
14	2636	4914171,74	4401841,29
14	2637	4914179,47	4401837,28
14	2638	4914182,19	4401842,30
14	2639	4914174,88	4401846,44
14	2640	4914177,81	4401851,32
14	2641	4914197,27	4401886,42
14	2642	4914204,33	4401900,89
14	2643	4914210,86	4401897,70
14	2644	4914211,72	4401899,46
14	2645	4914214,87	4401897,93
14	2646	4914213,99	4401896,13
14	2647	4914212,21	4401897,00
14	2648	4914233,53	4401884,66
14	2649	4914268,29	4401864,75
14	2650	4914274,64	4401861,12
14	2651	4914286,34	4401854,00
14	2652	4914284,10	4401849,83
14	2653	4914285,58	4401848,98
14	2654	4914286,08	4401849,85
14	2655	4914286,95	4401849,35
14	2656	4914286,45	4401848,48
14	2657	4914287,09	4401848,11
14	2658	4914289,37	4401846,87
14	2659	4914289,97	4401846,56
14	2660	4914294,31	4401854,43
14	2661	4914306,80	4401846,83
14	2662	4914303,58	4401841,54
14	2663	4914309,56	4401837,90
14	2664	4914312,41	4401836,16
14	2665	4914343,55	4401817,83
14	2666	4914353,14	4401811,69
14	2667	4914353,50	4401812,36
14	2668	4914353,98	4401813,24
14	2669	4914354,86	4401812,77
14	2670	4914354,38	4401811,89
14	2671	4914353,99	4401811,15
14	2672	4914355,45	4401810,21
14	2673	4914356,66	4401812,11
14	2674	4914359,93	4401810,01



№ контура	№ точки	Система координат СК-63	
		X	Y
14	2675	4914378,62	4401798,59
14	2676	4914389,25	4401792,14
14	2677	4914391,24	4401790,93
14	2678	4914390,71	4401789,75
14	2679	4914409,45	4401778,82
14	2680	4914424,52	4401770,01
14	2681	4914428,24	4401767,51
14	2682	4914441,39	4401759,00
14	2683	4914459,08	4401749,29
14	2684	4914474,31	4401740,84
14	2685	4914489,80	4401731,34
14	2686	4914498,07	4401726,96
14	2687	4914511,26	4401720,66
14	2688	4914521,22	4401715,30
14	2689	4914533,00	4401710,35
14	2690	4914534,72	4401715,05
14	2691	4914534,42	4401715,18
14	2692	4914523,38	4401719,81
14	2693	4914513,52	4401725,11
14	2694	4914510,51	4401726,56
14	2695	4914500,32	4401731,42
14	2696	4914492,28	4401735,68
14	2697	4914476,83	4401745,16
14	2698	4914461,50	4401753,67
14	2699	4914443,96	4401763,30
14	2700	4914436,48	4401768,13
14	2701	4914430,99	4401771,69
14	2702	4914427,18	4401774,25
14	2703	4914411,96	4401783,14
14	2704	4914399,16	4401790,54
14	2705	4914400,81	4401793,31
14	2706	4914382,26	4401804,57
14	2707	4914381,20	4401805,21
14	2708	4914363,64	4401815,95
14	2709	4914354,54	4401821,77
14	2710	4914353,33	4401819,88
14	2711	4914347,22	4401823,79
14	2712	4914316,01	4401842,17
14	2713	4914313,20	4401843,88
14	2714	4914316,42	4401849,17
14	2715	4914286,34	4401867,46
14	2716	4914284,00	4401863,61
14	2717	4914278,20	4401867,14
14	2718	4914237,03	4401890,72
14	2719	4914231,66	4401893,83
14	2720	4914215,01	4401903,46
14	2721	4914202,01	4401909,81

№ контура	№ точки	Система координат СК-63	
		X	Y
14	2722	4914185,65	4401917,38
14	2723	4914185,64	4401917,39
14	2724	4914179,24	4401921,75
14	2725	4914184,77	4401929,60
14	2726	4914167,03	4401941,66
14	2727	4914173,20	4401950,78
14	2728	4914177,19	4401947,46
14	2729	4914191,41	4401937,97
14	2730	4914192,20	4401937,52
14	2731	4914191,85	4401936,84
14	2732	4914196,79	4401933,55
14	2733	4914218,35	4401919,21
14	2734	4914244,37	4401903,53
14	2735	4914253,44	4401898,40
14	2736	4914250,83	4401893,78
14	2737	4914272,65	4401880,44
14	2738	4914272,08	4401879,39
14	2739	4914294,63	4401864,92
14	2740	4914307,90	4401856,43
14	2741	4914316,50	4401850,43
14	2742	4914329,45	4401841,33
14	2743	4914333,28	4401838,91
14	2744	4914332,68	4401837,97
14	2745	4914352,64	4401825,03
14	2746	4914353,43	4401826,25
14	2747	4914373,57	4401812,75
14	2748	4914390,83	4401801,80
14	2749	4914394,69	4401800,90
14	2750	4914401,99	4401796,37
14	2751	4914411,78	4401789,33
14	2752	4914429,01	4401778,94
14	2753	4914447,84	4401767,79
14	2754	4914471,73	4401754,09
14	2755	4914484,26	4401746,76
14	2756	4914487,50	4401744,31
14	2757	4914498,87	4401737,84
14	2758	4914516,12	4401728,21
14	2759	4914528,29	4401720,24
14	2760	4914551,55	4401709,78
14	2761	4914573,99	4401703,36
14	2762	4914585,74	4401701,05
14	2763	4914604,50	4401694,98
14	2764	4914601,80	4401686,64
14	2765	4914610,95	4401683,82
14	2766	4914601,85	4401686,76
14	2767	4914606,05	4401699,73
14	2768	4914586,99	4401705,90

№ контура	№ точки	Система координат СК-63	
		X	Y
14	2769	4914575,16	4401708,22
14	2770	4914553,27	4401714,49
14	2771	4914530,70	4401724,64
14	2772	4914518,71	4401732,49
14	2773	4914501,33	4401742,19
14	2774	4914490,25	4401748,50
14	2775	4914487,04	4401750,93
14	2776	4914474,24	4401758,42
14	2777	4914450,36	4401772,11
14	2778	4914431,58	4401783,23
14	2779	4914414,54	4401793,51
14	2780	4914404,77	4401800,53
14	2781	4914396,63	4401805,58
14	2782	4914392,80	4401806,48
14	2783	4914376,30	4401816,94
14	2784	4914351,99	4401833,23
14	2785	4914351,16	4401831,95
14	2786	4914339,55	4401839,48
14	2787	4914340,18	4401840,46
14	2788	4914332,23	4401845,49
14	2789	4914319,37	4401854,53
14	2790	4914310,67	4401860,59
14	2791	4914297,33	4401869,13
14	2792	4914278,69	4401881,09
14	2793	4914279,31	4401882,23
14	2794	4914257,56	4401895,53
14	2795	4914260,25	4401900,30
14	2796	4914246,89	4401907,85
14	2797	4914221,03	4401923,44
14	2798	4914198,34	4401938,53
14	2799	4914198,83	4401939,47
14	2800	4914193,90	4401942,30
14	2801	4914179,45	4401950,60
14	2802	4914174,07	4401955,51
14	2803	4914165,04	4401942,23
14	2804	4914162,43	4401944,00
14	2805	4914171,64	4401957,73
14	2806	4914163,03	4401965,61
14	2807	4914145,29	4401978,94
14	2808	4914125,23	4401994,58
14	2809	4914129,74	4402000,12
14	2810	4914130,59	4401999,43
14	2811	4914121,10	4402010,43
14	2812	4914107,48	4402033,45
14	2813	4914105,41	4402038,85
14	2814	4914101,53	4402048,95
14	2815	4914087,15	4402078,60

№ контура	№ точки	Система координат СК-63	
		X	Y
14	2816	4914083,93	4402089,00
14	2817	4914093,07	4402094,15
14	2818	4914108,07	4402098,09
14	2819	4914106,42	4402101,09
14	2820	4914160,61	4402116,32
14	2821	4914171,44	4402119,23
14	2822	4914171,70	4402119,32
14	2823	4914187,08	4402123,18
14	2824	4914211,22	4402139,12
14	2825	4914214,11	4402136,49
14	2826	4914216,05	4402138,92
14	2827	4914215,26	4402139,55
14	2828	4914215,89	4402140,33
14	2829	4914216,67	4402139,71
14	2830	4914218,00	4402141,37
14	2831	4914211,05	4402147,59
14	2832	4914210,33	4402146,92
14	2833	4914204,25	4402142,90
14	2834	4914202,25	4402145,82
14	2835	4914201,36	4402145,20
14	2836	4914201,94	4402144,38
14	2837	4914201,12	4402143,80
14	2838	4914200,55	4402144,62
14	2839	4914197,63	4402142,58
14	2840	4914199,49	4402139,76
14	2841	4914184,22	4402129,68
14	2842	4914169,82	4402126,06
14	2843	4914164,06	4402124,29
14	2844	4914163,22	4402126,59
14	2845	4914163,13	4402126,56
14	2846	4914163,43	4402125,61
14	2847	4914163,73	4402124,66
14	2848	4914162,78	4402124,35
14	2849	4914162,48	4402125,31
14	2850	4914162,17	4402126,26
14	2851	4914159,27	4402125,49
14	2852	4914160,02	4402123,04
14	2853	4914143,75	4402118,03
14	2854	4914126,19	4402112,61
14	2855	4914119,12	4402108,51
14	2856	4914118,00	4402111,44
14	2857	4914116,35	4402110,96
14	2858	4914116,37	4402110,91
14	2859	4914116,60	4402110,98
14	2860	4914116,90	4402110,03
14	2861	4914117,20	4402109,08
14	2862	4914116,25	4402108,77

№ контура	№ точки	Система координат СК-63	
		X	Y
14	2863	4914115,95	4402109,73
14	2864	4914115,64	4402110,68
14	2865	4914113,77	4402110,08
14	2866	4914114,63	4402106,98
14	2867	4914095,56	4402101,65
14	2868	4914086,19	4402097,60
14	2869	4914086,99	4402095,76
14	2870	4914083,77	4402094,38
14	2871	4914082,98	4402096,21
14	2872	4914081,23	4402095,45
14	2873	4914079,30	4402099,18
14	2874	4914069,31	4402110,53
14	2875	4914053,55	4402139,35
14	2876	4914033,59	4402177,54
14	2877	4914030,28	4402186,37
14	2878	4914033,73	4402187,18
14	2879	4914055,74	4402192,36
14	2880	4914056,86	4402188,44
14	2881	4914065,29	4402190,60
14	2882	4914064,38	4402194,39
14	2883	4914092,43	4402200,99
14	2884	4914103,76	4402203,72
14	2885	4914149,29	4402214,69
14	2886	4914156,60	4402216,31
14	2887	4914157,07	4402214,18
14	2888	4914196,12	4402223,83
14	2889	4914196,12	4402223,86
14	2890	4914197,09	4402224,09
14	2891	4914197,09	4402224,07
14	2892	4914224,46	4402230,83
14	2893	4914224,31	4402231,43
14	2894	4914225,29	4402231,66
14	2895	4914225,43	4402231,07
14	2896	4914226,78	4402231,41
14	2897	4914229,73	4402232,13
14	2898	4914252,61	4402237,88
14	2899	4914252,81	4402237,11
14	2900	4914254,18	4402237,44
14	2901	4914253,98	4402238,28
14	2902	4914254,95	4402238,51
14	2903	4914255,15	4402237,68
14	2904	4914260,47	4402238,98
14	2905	4914260,27	4402239,80
14	2906	4914273,43	4402243,10
14	2907	4914273,72	4402241,97
14	2908	4914276,93	4402242,80
14	2909	4914276,72	4402243,68

№ контура	№ точки	Система координат СК-63	
		X	Y
14	2910	4914276,48	4402244,65
14	2911	4914277,45	4402244,89
14	2912	4914277,69	4402243,91
14	2913	4914277,90	4402243,05
14	2914	4914278,60	4402243,23
14	2915	4914278,47	4402244,37
14	2916	4914289,16	4402247,05
14	2917	4914294,62	4402248,42
14	2918	4914295,13	4402247,25
14	2919	4914295,17	4402247,11
14	2920	4914295,67	4402247,23
14	2921	4914306,51	4402208,38
14	2922	4914306,08	4402208,26
14	2923	4914304,39	4402198,92
14	2924	4914305,34	4402183,35
14	2925	4914306,54	4402181,64
14	2926	4914305,61	4402178,86
14	2927	4914305,66	4402178,07
14	2928	4914313,11	4402173,55
14	2929	4914310,79	4402169,17
14	2930	4914293,94	4402139,70
14	2931	4914282,97	4402120,54
14	2932	4914278,54	4402123,08
14	2933	4914276,13	4402118,70
14	2934	4914277,01	4402118,22
14	2935	4914277,89	4402117,74
14	2936	4914277,40	4402116,86
14	2937	4914276,53	4402117,35
14	2938	4914275,65	4402117,83
14	2939	4914275,11	4402116,84
14	2940	4914279,36	4402114,22
14	2941	4914257,16	4402075,42
14	2942	4914252,63	4402077,98
14	2943	4914251,19	4402075,42
14	2944	4914251,51	4402075,23
14	2945	4914251,72	4402075,60
14	2946	4914252,59	4402075,09
14	2947	4914252,08	4402074,23
14	2948	4914251,22	4402074,73
14	2949	4914249,50	4402071,77
14	2950	4914253,78	4402069,45
14	2951	4914249,81	4402062,42
14	2952	4914239,98	4402045,05
14	2953	4914236,99	4402040,34
14	2954	4914232,51	4402042,87
14	2955	4914230,91	4402040,17
14	2956	4914231,77	4402039,67

№ контура	№ точки	Система координат СК-63	
		X	Y
14	2957	4914231,27	4402038,80
14	2958	4914230,40	4402039,31
14	2959	4914228,87	4402036,57
14	2960	4914233,16	4402034,29
14	2961	4914226,97	4402024,52
14	2962	4914221,83	4402013,43
14	2963	4914214,12	4402000,06
14	2964	4914209,58	4402002,68
14	2965	4914208,01	4402000,03
14	2966	4914208,86	4401999,53
14	2967	4914208,34	4401998,67
14	2968	4914207,50	4401999,17
14	2969	4914206,21	4401997,00
14	2970	4914211,00	4401994,65
14	2971	4914200,17	4401975,86
14	2972	4914190,66	4401959,96
14	2973	4914193,31	4401958,37
14	2974	4914187,32	4401948,39
14	2975	4914193,39	4401944,90
14	2976	4914201,08	4401957,79
14	2977	4914199,40	4401958,81
14	2978	4914200,43	4401960,52
14	2979	4914199,58	4401961,03
14	2980	4914200,09	4401961,89
14	2981	4914200,95	4401961,37
14	2982	4914201,21	4401961,80
14	2983	4914200,26	4401962,37
14	2984	4914206,21	4401972,32
14	2985	4914218,17	4401993,07
14	2986	4914221,58	4401991,00
14	2987	4914224,80	4401996,41
14	2988	4914221,27	4401998,45
14	2989	4914228,05	4402010,21
14	2990	4914233,13	4402021,16
14	2991	4914237,03	4402027,32
14	2992	4914241,16	4402024,86
14	2993	4914242,86	4402027,87
14	2994	4914241,99	4402028,36
14	2995	4914242,48	4402029,24
14	2996	4914243,35	4402028,74
14	2997	4914244,10	4402030,07
14	2998	4914240,18	4402032,28
14	2999	4914245,99	4402041,45
14	3000	4914254,72	4402056,88
14	3001	4914257,17	4402061,21
14	3002	4914257,89	4402062,49
14	3003	4914261,05	4402060,65

№ контура	№ точки	Система координат СК-63	
		X	Y
14	3004	4914263,57	4402065,13
14	3005	4914260,64	4402067,34
14	3006	4914263,06	4402071,63
14	3007	4914278,03	4402097,80
14	3008	4914280,68	4402096,34
14	3009	4914283,06	4402100,35
14	3010	4914280,37	4402101,89
14	3011	4914298,62	4402133,79
14	3012	4914300,74	4402132,62
14	3013	4914301,85	4402134,66
14	3014	4914300,98	4402135,14
14	3015	4914301,46	4402136,02
14	3016	4914302,33	4402135,54
14	3017	4914303,72	4402138,07
14	3018	4914301,75	4402139,26
14	3019	4914305,79	4402146,32
14	3020	4914307,61	4402145,22
14	3021	4914308,20	4402146,20
14	3022	4914307,34	4402146,72
14	3023	4914307,85	4402147,57
14	3024	4914308,71	4402147,06
14	3025	4914310,65	4402150,34
14	3026	4914308,72	4402151,45
14	3027	4914321,46	4402172,35
14	3028	4914322,99	4402171,53
14	3029	4914347,55	4402161,90
14	3030	4914348,12	4402158,04
14	3031	4914350,61	4402156,09
14	3032	4914363,63	4402149,83
14	3033	4914364,38	4402149,44
14	3034	4914364,83	4402150,34
14	3035	4914365,73	4402149,88
14	3036	4914365,27	4402148,99
14	3037	4914372,19	4402145,49
14	3038	4914375,61	4402143,70
14	3039	4914378,16	4402142,33
14	3040	4914383,92	4402139,42
14	3041	4914384,86	4402138,98
14	3042	4914385,63	4402138,56
14	3043	4914393,49	4402134,59
14	3044	4914394,89	4402133,86
14	3045	4914387,02	4402118,78
14	3046	4914378,65	4402103,44
14	3047	4914379,53	4402102,96
14	3048	4914380,41	4402102,48
14	3049	4914379,93	4402101,60
14	3050	4914379,05	4402102,08



№ контура	№ точки	Система координат СК-63	
		X	Y
14	3051	4914378,17	4402102,56
14	3052	4914376,02	4402098,61
14	3053	4914375,73	4402098,68
14	3054	4914367,48	4402083,46
14	3055	4914366,56	4402075,74
14	3056	4914356,64	4402056,66
14	3057	4914353,40	4402058,35
14	3058	4914351,15	4402054,18
14	3059	4914352,03	4402053,71
14	3060	4914351,56	4402052,82
14	3061	4914350,68	4402053,30
14	3062	4914350,32	4402052,63
14	3063	4914353,60	4402050,80
14	3064	4914335,99	4402016,95
14	3065	4914327,60	4401999,14
14	3066	4914322,21	4402002,02
14	3067	4914318,73	4401995,49
14	3068	4914324,58	4401992,73
14	3069	4914318,20	4401979,19
14	3070	4914311,83	4401982,43
14	3071	4914311,25	4401981,41
14	3072	4914312,03	4401980,99
14	3073	4914311,55	4401980,11
14	3074	4914310,75	4401980,54
14	3075	4914308,47	4401976,55
14	3076	4914314,97	4401972,92
14	3077	4914308,38	4401961,11
14	3078	4914282,61	4401910,66
14	3079	4914272,57	4401888,69
14	3080	4914276,87	4401886,06
14	3081	4914277,55	4401887,55
14	3082	4914279,37	4401886,72
14	3083	4914288,92	4401907,62
14	3084	4914314,56	4401957,81
14	3085	4914323,03	4401973,00
14	3086	4914325,43	4401978,11
14	3087	4914331,00	4401975,49
14	3088	4914331,86	4401977,30
14	3089	4914335,02	4401975,81
14	3090	4914334,17	4401974,00
14	3091	4914338,05	4401972,17
14	3092	4914347,93	4401966,77
14	3093	4914348,41	4401967,65
14	3094	4914348,89	4401968,53
14	3095	4914349,77	4401968,05
14	3096	4914349,29	4401967,17
14	3097	4914348,81	4401966,29

№ контура	№ точки	Система координат СК-63	
		X	Y
14	3098	4914380,75	4401948,84
14	3099	4914381,07	4401949,42
14	3100	4914381,55	4401950,30
14	3101	4914382,43	4401949,82
14	3102	4914381,95	4401948,94
14	3103	4914381,63	4401948,36
14	3104	4914383,43	4401947,37
14	3105	4914388,31	4401945,86
14	3106	4914403,02	4401937,54
14	3107	4914402,53	4401936,67
14	3108	4914403,70	4401936,04
14	3109	4914404,18	4401936,92
14	3110	4914405,06	4401936,44
14	3111	4914404,58	4401935,56
14	3112	4914404,27	4401935,73
14	3113	4914404,26	4401935,72
14	3114	4914405,54	4401935,02
14	3115	4914406,02	4401935,85
14	3116	4914425,54	4401924,80
14	3117	4914437,54	4401917,74
14	3118	4914443,71	4401914,38
14	3119	4914444,07	4401915,03
14	3120	4914444,54	4401915,91
14	3121	4914445,42	4401915,43
14	3122	4914444,94	4401914,56
14	3123	4914444,59	4401913,91
14	3124	4914473,23	4401898,31
14	3125	4914473,38	4401898,58
14	3126	4914474,26	4401898,10
14	3127	4914474,11	4401897,83
14	3128	4914476,77	4401896,38
14	3129	4914490,97	4401888,23
14	3130	4914498,22	4401884,59
14	3131	4914502,69	4401882,04
14	3132	4914507,87	4401878,74
14	3133	4914508,41	4401879,59
14	3134	4914509,25	4401879,05
14	3135	4914508,71	4401878,20
14	3136	4914514,74	4401874,37
14	3137	4914517,62	4401872,50
14	3138	4914519,74	4401871,29
14	3139	4914519,81	4401871,07
14	3140	4914520,31	4401870,74
14	3141	4914520,36	4401869,35
14	3142	4914520,59	4401868,65
14	3143	4914520,54	4401864,67
14	3144	4914520,80	4401857,85

№ контура	№ точки	Система координат СК-63	
		X	Y
14	3145	4914520,54	4401848,22
14	3146	4914520,40	4401833,44
14	3147	4914520,96	4401810,22
14	3148	4914522,36	4401797,20
14	3149	4914523,48	4401779,28
14	3150	4914524,49	4401758,77
14	3151	4914522,61	4401739,16
14	3152	4914523,29	4401731,88
14	3153	4914531,66	4401726,40
14	3154	4914531,96	4401726,27
14	3155	4914532,31	4401727,05
14	3156	4914528,48	4401729,31
14	3157	4914528,27	4401732,33
14	3158	4914530,27	4401732,47
14	3159	4914530,33	4401731,61
14	3160	4914529,69	4401741,49
14	3161	4914529,68	4401741,57
14	3162	4914529,67	4401741,79
14	3163	4914529,42	4401745,72
14	3164	4914528,31	4401757,92
14	3165	4914527,53	4401780,50
14	3166	4914527,39	4401797,27
14	3167	4914525,27	4401819,01
14	3168	4914524,86	4401833,46
14	3169	4914526,84	4401847,91
14	3170	4914526,89	4401858,70
14	3171	4914527,00	4401862,32
14	3172	4914526,81	4401866,65
14	3173	4914526,40	4401873,95
14	3174	4914526,43	4401875,97
14	3175	4914524,02	4401877,68
14	3176	4914521,42	4401875,58
14	3177	4914518,93	4401878,67
14	3178	4914505,82	4401886,42
14	3179	4914502,66	4401890,19
14	3180	4914494,29	4401894,40
14	3181	4914493,05	4401895,11
14	3182	4914493,67	4401896,23
14	3183	4914492,59	4401896,84
14	3184	4914492,10	4401895,97
14	3185	4914491,23	4401896,46
14	3186	4914491,72	4401897,33
14	3187	4914490,80	4401897,86
14	3188	4914490,17	4401896,76
14	3189	4914480,19	4401902,49
14	3190	4914458,87	4401914,10
14	3191	4914459,98	4401915,96

№ контура	№ точки	Система координат СК-63	
		X	Y
14	3192	4914459,43	4401916,26
14	3193	4914458,95	4401915,39
14	3194	4914458,47	4401914,51
14	3195	4914457,59	4401915,00
14	3196	4914458,07	4401915,87
14	3197	4914458,56	4401916,75
14	3198	4914457,79	4401917,17
14	3199	4914456,75	4401915,26
14	3200	4914440,99	4401923,84
14	3201	4914429,04	4401930,87
14	3202	4914424,89	4401933,21
14	3203	4914425,76	4401934,73
14	3204	4914425,45	4401934,91
14	3205	4914424,95	4401934,04
14	3206	4914424,08	4401934,54
14	3207	4914424,58	4401935,41
14	3208	4914422,24	4401936,75
14	3209	4914421,37	4401935,21
14	3210	4914390,13	4401952,87
14	3211	4914389,24	4401953,36
14	3212	4914390,07	4401954,89
14	3213	4914388,44	4401955,80
14	3214	4914387,96	4401954,92
14	3215	4914387,08	4401955,41
14	3216	4914387,57	4401956,28
14	3217	4914386,41	4401956,92
14	3218	4914385,06	4401954,46
14	3219	4914353,60	4401971,65
14	3220	4914355,17	4401974,47
14	3221	4914354,65	4401974,78
14	3222	4914354,15	4401973,92
14	3223	4914353,28	4401974,43
14	3224	4914353,79	4401975,29
14	3225	4914350,38	4401977,29
14	3226	4914348,75	4401974,30
14	3227	4914341,22	4401978,41
14	3228	4914328,42	4401984,44
14	3229	4914342,26	4402013,84
14	3230	4914373,36	4402073,64
14	3231	4914374,30	4402081,49
14	3232	4914377,09	4402087,34
14	3233	4914426,73	4402059,58
14	3234	4914427,57	4402059,12
14	3235	4914482,22	4402028,92
14	3236	4914496,42	4402021,32
14	3237	4914496,45	4402021,37
14	3238	4914499,71	4402019,56

№ контура	№ точки	Система координат СК-63	
		X	Y
14	3239	4914524,83	4402006,12
14	3240	4914536,34	4401999,95
14	3241	4914546,58	4401994,33
14	3242	4914549,69	4401992,48
14	3243	4914550,20	4401993,34
14	3244	4914550,71	4401994,19
14	3245	4914551,57	4401993,68
14	3246	4914551,06	4401992,82
14	3247	4914550,55	4401991,96
14	3248	4914557,04	4401988,10
14	3249	4914583,76	4401973,33
14	3250	4914584,16	4401974,08
14	3251	4914585,04	4401973,60
14	3252	4914584,63	4401972,85
14	3253	4914603,66	4401962,33
14	3254	4914607,67	4401960,11
14	3255	4914609,69	4401958,96
14	3256	4914618,26	4401954,33
14	3257	4914618,72	4401955,22
14	3258	4914618,86	4401955,14
14	3259	4914619,32	4401956,03
14	3260	4914620,21	4401955,57
14	3261	4914619,75	4401954,68
14	3262	4914619,61	4401954,76
14	3263	4914619,14	4401953,87
14	3264	4914618,85	4401954,01
14	3265	4914623,46	4401951,78
14	3266	4914622,93	4401949,68
14	3267	4914641,56	4401933,29
14	3268	4914647,22	4401926,87
14	3269	4914647,65	4401926,12
14	3270	4914649,31	4401927,07
14	3271	4914651,05	4401924,04
14	3272	4914649,44	4401923,11
14	3273	4914653,23	4401920,62
14	3274	4914641,93	4401903,40
14	3275	4914631,35	4401884,66
14	3276	4914626,70	4401887,42
14	3277	4914625,83	4401885,96
14	3278	4914626,69	4401885,45
14	3279	4914626,18	4401884,59
14	3280	4914625,32	4401885,10
14	3281	4914623,42	4401881,90
14	3282	4914628,25	4401879,18
14	3283	4914621,70	4401867,57
14	3284	4914614,17	4401856,09
14	3285	4914602,62	4401835,25

№ контура	№ точки	Система координат СК-63	
		X	Y
14	3286	4914598,76	4401837,39
14	3287	4914596,49	4401833,47
14	3288	4914597,36	4401832,97
14	3289	4914596,86	4401832,10
14	3290	4914595,99	4401832,60
14	3291	4914595,25	4401831,31
14	3292	4914599,18	4401829,04
14	3293	4914596,33	4401823,89
14	3294	4914592,79	4401816,09
14	3295	4914588,47	4401818,04
14	3296	4914582,07	4401800,90
14	3297	4914583,00	4401800,55
14	3298	4914582,97	4401800,47
14	3299	4914583,91	4401800,12
14	3300	4914583,56	4401799,19
14	3301	4914582,62	4401799,54
14	3302	4914582,65	4401799,61
14	3303	4914581,72	4401799,96
14	3304	4914580,33	4401796,26
14	3305	4914577,60	4401785,90
14	3306	4914576,70	4401776,99
14	3307	4914579,55	4401764,41
14	3308	4914578,46	4401752,92
14	3309	4914581,01	4401749,85
14	3310	4914578,59	4401728,82
14	3311	4914577,37	4401717,12
14	3312	4914576,77	4401711,69
14	3313	4914578,34	4401711,51
14	3314	4914578,13	4401709,68
14	3315	4914583,40	4401708,64
14	3316	4914585,28	4401738,33
14	3317	4914585,61	4401757,08
14	3318	4914583,26	4401768,39
14	3319	4914581,78	4401781,33
14	3320	4914581,89	4401782,94
14	3321	4914587,55	4401781,98
14	3322	4914587,81	4401782,97
14	3323	4914586,84	4401783,22
14	3324	4914587,10	4401784,19
14	3325	4914588,07	4401783,94
14	3326	4914587,96	4401783,54
14	3327	4914589,42	4401786,78
14	3328	4914582,78	4401788,74
14	3329	4914583,89	4401792,48
14	3330	4914591,15	4401809,14
14	3331	4914596,27	4401806,82
14	3332	4914602,26	4401820,02

№ контура	№ точки	Система координат СК-63	
		X	Y
14	3333	4914606,49	4401818,10
14	3334	4914607,27	4401819,40
14	3335	4914606,41	4401819,91
14	3336	4914606,93	4401820,77
14	3337	4914607,79	4401820,25
14	3338	4914609,48	4401823,06
14	3339	4914605,24	4401825,53
14	3340	4914620,16	4401852,47
14	3341	4914627,68	4401863,92
14	3342	4914630,61	4401869,11
14	3343	4914633,55	4401867,52
14	3344	4914634,15	4401868,62
14	3345	4914633,28	4401869,10
14	3346	4914633,76	4401869,98
14	3347	4914634,64	4401869,49
14	3348	4914637,02	4401873,80
14	3349	4914634,16	4401875,41
14	3350	4914647,91	4401899,76
14	3351	4914649,64	4401902,39
14	3352	4914652,13	4401900,76
14	3353	4914653,73	4401903,67
14	3354	4914653,99	4401904,16
14	3355	4914653,11	4401904,64
14	3356	4914653,58	4401905,52
14	3357	4914654,47	4401905,04
14	3358	4914654,92	4401905,88
14	3359	4914652,92	4401907,40
14	3360	4914668,73	4401931,49
14	3361	4914679,75	4401951,75
14	3362	4914679,34	4401951,97
14	3363	4914678,46	4401952,44
14	3364	4914678,93	4401953,32
14	3365	4914679,81	4401952,85
14	3366	4914680,23	4401952,62
14	3367	4914681,80	4401955,51
14	3368	4914682,94	4401957,61
14	3369	4914687,39	4401965,85
14	3370	4914682,98	4401968,23
14	3371	4914688,44	4401978,36
14	3372	4914691,62	4401976,65
14	3373	4914692,14	4401977,63
14	3374	4914691,26	4401978,10
14	3375	4914691,73	4401978,98
14	3376	4914692,62	4401978,51
14	3377	4914694,47	4401981,95
14	3378	4914691,30	4401983,65
14	3379	4914696,98	4401994,18

№ контура	№ точки	Система координат СК-63	
		X	Y
14	3380	4914701,65	4402003,16
14	3381	4914703,86	4402007,39
14	3382	4914710,76	4402020,59
14	3383	4914715,34	4402018,19
14	3384	4914718,03	4402022,97
14	3385	4914713,27	4402025,45
14	3386	4914720,38	4402039,29
14	3387	4914724,41	4402037,14
14	3388	4914724,64	4402037,58
14	3389	4914723,76	4402038,05
14	3390	4914722,88	4402038,52
14	3391	4914723,35	4402039,40
14	3392	4914724,23	4402038,93
14	3393	4914725,12	4402038,46
14	3394	4914730,80	4402049,11
14	3395	4914730,62	4402049,21
14	3396	4914730,21	4402049,43
14	3397	4914730,15	4402049,32
14	3398	4914729,28	4402049,80
14	3399	4914729,59	4402050,37
14	3400	4914729,75	4402050,68
14	3401	4914730,06	4402051,25
14	3402	4914730,91	4402050,79
14	3403	4914730,94	4402050,77
14	3404	4914731,51	4402050,46
14	3405	4914731,79	4402050,31
14	3406	4914732,39	4402049,99
14	3407	4914732,14	4402049,52
14	3408	4914732,58	4402049,27
14	3409	4914732,22	4402048,61
14	3410	4914732,67	4402048,36
14	3411	4914728,16	4402039,91
14	3412	4914729,74	4402042,52
14	3413	4914730,16	4402043,29
14	3414	4914730,19	4402043,27
14	3415	4914730,22	4402043,31
14	3416	4914732,49	4402047,37
14	3417	4914741,48	4402065,88
14	3418	4914741,34	4402065,81
14	3419	4914740,47	4402067,61
14	3420	4914743,63	4402069,13
14	3421	4914744,49	4402067,32
14	3422	4914747,77	4402068,86
14	3423	4914754,88	4402066,12
14	3424	4914771,14	4402060,31
14	3425	4914769,87	4402056,45
14	3426	4914771,42	4402055,86



№ контура	№ точки	Система координат СК-63	
		X	Y
14	3427	4914771,77	4402056,80
14	3428	4914772,71	4402056,45
14	3429	4914772,35	4402055,51
14	3430	4914774,34	4402054,76
14	3431	4914776,32	4402054,07
14	3432	4914777,71	4402057,96
14	3433	4914807,27	4402047,39
14	3434	4914834,51	4402038,07
14	3435	4914848,21	4402033,37
14	3436	4914856,43	4402031,44
14	3437	4914864,72	4402028,31
14	3438	4914863,02	4402024,08
14	3439	4914870,95	4402021,36
14	3440	4914872,47	4402025,38
14	3441	4914881,36	4402022,02
14	3442	4914900,13	4402015,30
14	3443	4914898,88	4402011,80
14	3444	4914902,47	4402010,56
14	3445	4914902,62	4402010,51
14	3446	4914901,67	4402010,84
14	3447	4914902,00	4402011,78
14	3448	4914902,94	4402011,46
14	3449	4914903,29	4402010,29
14	3450	4914904,60	4402010,41
14	3451	4914905,59	4402013,35
14	3452	4914921,41	4402007,69
14	3453	4914925,38	4402006,42
14	3454	4914948,77	4401998,94
14	3455	4914947,75	4401995,18
14	3456	4914952,86	4401993,36
14	3457	4914954,25	4401997,19
14	3458	4914985,01	4401987,35
14	3459	4915006,56	4401979,39
14	3460	4915007,13	4401979,18
14	3461	4915040,75	4401965,15
14	3462	4915049,97	4401961,73
14	3463	4915049,47	4401959,42
14	3464	4915052,45	4401958,36
14	3465	4915052,78	4401959,31
14	3466	4915053,72	4401958,97
14	3467	4915053,39	4401958,03
14	3468	4915054,00	4401957,81
14	3469	4915054,77	4401959,96
14	3470	4915075,60	4401952,24
14	3471	4915074,67	4401949,72
14	3472	4915078,88	4401948,18
14	3473	4915079,22	4401949,12

№ контура	№ точки	Система координат СК-63	
		X	Y
14	3474	4915080,16	4401948,77
14	3475	4915079,82	4401947,84
14	3476	4915080,82	4401947,47
14	3477	4915081,70	4401949,98
14	3478	4915087,79	4401947,73
14	3479	4915112,78	4401938,36
14	3480	4915121,17	4401935,44
14	3481	4915120,56	4401933,67
14	3482	4915122,98	4401932,85
14	3483	4915123,30	4401933,80
14	3484	4915124,25	4401933,48
14	3485	4915123,93	4401932,53
14	3486	4915126,81	4401931,56
14	3487	4915127,39	4401933,28
14	3488	4915147,89	4401926,15
14	3489	4915158,35	4401922,52
14	3490	4915177,43	4401916,22
14	3491	4915185,39	4401912,78
14	3492	4915184,76	4401910,82
14	3493	4915186,46	4401910,30
14	3494	4915186,75	4401911,25
14	3495	4915187,71	4401910,96
14	3496	4915187,41	4401910,00
14	3497	4915191,03	4401908,89
14	3498	4915191,54	4401910,12
14	3499	4915195,20	4401908,53
14	3500	4915206,89	4401906,48
14	3501	4915234,79	4401896,18
14	3502	4915237,08	4401895,33
14	3503	4915255,21	4401889,26
14	3504	4915255,02	4401887,36
14	3505	4915255,85	4401887,07
14	3506	4915256,17	4401888,02
14	3507	4915257,12	4401887,69
14	3508	4915256,79	4401886,75
14	3509	4915261,86	4401885,00
14	3510	4915262,46	4401886,83
14	3511	4915267,08	4401885,28
14	3512	4915274,26	4401883,17
14	3513	4915286,11	4401879,67
14	3514	4915284,94	4401876,54
14	3515	4915285,86	4401876,22
14	3516	4915285,90	4401876,98
14	3517	4915286,90	4401876,92
14	3518	4915286,84	4401875,92
14	3519	4915286,68	4401875,93
14	3520	4915291,47	4401874,24

№ контура	№ точки	Система координат СК-63	
		X	Y
14	3521	4915292,61	4401877,71
14	3522	4915303,08	4401874,26
14	3523	4915303,12	4401874,96
14	3524	4915303,28	4401874,95
14	3525	4915303,34	4401875,95
14	3526	4915304,33	4401875,89
14	3527	4915304,28	4401874,89
14	3528	4915304,12	4401874,90
14	3529	4915304,06	4401873,94
14	3530	4915320,41	4401868,55
14	3531	4915322,67	4401867,85
14	3532	4915328,64	4401868,28
14	3533	4915333,51	4401826,57
14	3534	4915335,29	4401803,55
14	3535	4915331,12	4401803,30
14	3536	4915331,30	4401796,82
14	3537	4915335,79	4401797,17
14	3538	4915339,35	4401751,22
14	3539	4915339,28	4401731,59
14	3540	4915337,62	4401723,12
14	3541	4915326,38	4401725,34
14	3542	4915318,76	4401727,59
14	3543	4915320,70	4401734,76
14	3544	4915283,94	4401745,57
14	3545	4915264,76	4401753,88
14	3546	4915250,09	4401757,24
14	3547	4915218,91	4401768,04
14	3548	4915212,54	4401770,30
14	3549	4915213,26	4401772,31
14	3550	4915212,64	4401772,53
14	3551	4915212,30	4401771,59
14	3552	4915211,36	4401771,92
14	3553	4915211,70	4401772,87
14	3554	4915205,71	4401774,99
14	3555	4915205,00	4401772,99
14	3556	4915146,22	4401793,91
14	3557	4915146,96	4401795,99
14	3558	4915146,59	4401796,12
14	3559	4915146,25	4401795,18
14	3560	4915145,31	4401795,52
14	3561	4915145,65	4401796,46
14	3562	4915139,67	4401798,64
14	3563	4915138,91	4401796,48
14	3564	4915090,13	4401813,63
14	3565	4915078,15	4401817,86
14	3566	4915078,96	4401820,06
14	3567	4915078,59	4401820,19

№ контура	№ точки	Система координат СК-63	
		X	Y
14	3568	4915078,25	4401819,25
14	3569	4915077,31	4401819,58
14	3570	4915077,65	4401820,52
14	3571	4915074,83	4401821,54
14	3572	4915072,53	4401822,34
14	3573	4915071,74	4401820,13
14	3574	4915031,65	4401834,31
14	3575	4915013,64	4401840,98
14	3576	4915014,59	4401842,59
14	3577	4915014,13	4401842,77
14	3578	4915013,77	4401841,84
14	3579	4915012,84	4401842,19
14	3580	4915013,20	4401843,13
14	3581	4915007,12	4401845,45
14	3582	4915006,45	4401843,64
14	3583	4914979,39	4401853,68
14	3584	4914974,56	4401855,05
14	3585	4914970,16	4401843,17
14	3586	4914969,10	4401826,51
14	3587	4914966,97	4401806,34
14	3588	4914964,90	4401786,10
14	3589	4914963,00	4401765,57
14	3590	4914961,55	4401757,14
14	3591	4914957,85	4401746,33
14	3592	4914957,63	4401741,09
14	3593	4914959,20	4401740,27
14	3594	4914958,51	4401713,23
14	3595	4914957,72	4401695,72
14	3596	4914955,98	4401674,55
14	3597	4914954,22	4401663,44
14	3598	4914951,71	4401647,68
14	3599	4914949,95	4401626,14
14	3600	4914948,17	4401603,01
14	3601	4914945,05	4401575,72
14	3602	4914945,08	4401575,71
14	3603	4914945,97	4401574,22
14	3604	4914949,89	4401568,09
14	3605	4914949,37	4401562,43
14	3606	4914953,72	4401549,12
14	3607	4914951,72	4401542,30
14	3608	4914950,67	4401540,64
14	3609	4914941,30	4401516,17
14	3610	4914944,36	4401515,33
14	3611	4914936,63	4401496,32
14	3612	4914935,66	4401493,74
14	3613	4914939,63	4401492,31
14	3614	4914940,07	4401493,37

№ контура	№ точки	Система координат СК-63	
		X	Y
14	3615	4914957,29	4401538,34
14	3616	4914958,31	4401541,60
14	3617	4914959,53	4401541,16
14	3618	4914961,41	4401545,75
14	3619	4914960,98	4401544,85
14	3620	4914960,07	4401545,29
14	3621	4914959,17	4401545,72
14	3622	4914958,27	4401546,15
14	3623	4914958,71	4401547,05
14	3624	4914959,61	4401546,62
14	3625	4914960,51	4401546,19
14	3626	4914962,45	4401548,31
14	3627	4914961,28	4401548,69
14	3628	4914950,27	4401580,23
14	3629	4914952,78	4401602,28
14	3630	4914953,50	4401610,39
14	3631	4914952,71	4401610,48
14	3632	4914952,81	4401611,47
14	3633	4914953,59	4401611,39
14	3634	4914954,82	4401625,20
14	3635	4914957,38	4401651,36
14	3636	4914958,46	4401653,58
14	3637	4914959,77	4401662,38
14	3638	4914961,23	4401677,66
14	3639	4914960,70	4401677,71
14	3640	4914959,71	4401677,82
14	3641	4914959,82	4401678,82
14	3642	4914960,81	4401678,71
14	3643	4914961,32	4401678,65
14	3644	4914963,94	4401706,08
14	3645	4914965,07	4401717,57
14	3646	4914967,69	4401718,33
14	3647	4914967,70	4401718,34
14	3648	4914969,35	4401719,31
14	3649	4914973,41	4401719,01
14	3650	4914975,71	4401718,99
14	3651	4914985,60	4401718,09
14	3652	4914998,20	4401717,15
14	3653	4914998,49	4401716,92
14	3654	4915002,15	4401716,59
14	3655	4915017,61	4401714,51
14	3656	4915028,41	4401712,68
14	3657	4915052,92	4401704,37
14	3658	4915047,03	4401685,34
14	3659	4915040,05	4401668,32
14	3660	4915039,42	4401666,42
14	3661	4915040,37	4401666,10

№ контура	№ точки	Система координат СК-63	
		X	Y
14	3662	4915040,06	4401665,15
14	3663	4915039,11	4401665,47
14	3664	4915033,40	4401648,06
14	3665	4915031,14	4401641,12
14	3666	4915028,88	4401634,83
14	3667	4915029,82	4401634,49
14	3668	4915029,48	4401633,55
14	3669	4915028,54	4401633,89
14	3670	4915021,96	4401615,59
14	3671	4915019,79	4401606,60
14	3672	4915019,77	4401606,43
14	3673	4915019,85	4401606,39
14	3674	4915018,31	4401597,24
14	3675	4915019,29	4401597,08
14	3676	4915019,13	4401596,09
14	3677	4915018,14	4401596,26
14	3678	4915016,46	4401586,27
14	3679	4915016,28	4401576,55
14	3680	4915014,51	4401561,47
14	3681	4915013,72	4401549,80
14	3682	4915013,26	4401521,02
14	3683	4915012,75	4401512,53
14	3684	4915012,73	4401512,33
14	3685	4915012,78	4401512,04
14	3686	4915012,24	4401504,81
14	3687	4915012,25	4401504,81
14	3688	4915008,24	4401482,69
14	3689	4915008,15	4401482,15
14	3690	4915007,98	4401460,40
14	3691	4915013,04	4401460,62
14	3692	4915014,86	4401460,56
14	3693	4915014,24	4401463,69
14	3694	4915014,52	4401480,93
14	3695	4915018,34	4401522,71
14	3696	4915017,35	4401522,80
14	3697	4915017,44	4401523,79
14	3698	4915018,43	4401523,71
14	3699	4915020,67	4401549,92
14	3700	4915022,14	4401581,76
14	3701	4915024,79	4401581,09
14	3702	4915031,43	4401577,29
14	3703	4915058,83	4401570,98
14	3704	4915060,09	4401570,89
14	3705	4915061,39	4401577,69
14	3706	4915060,40	4401577,80
14	3707	4915034,01	4401583,88
14	3708	4915027,44	4401587,64

№ контура	№ точки	Система координат СК-63	
		X	Y
14	3709	4915022,47	4401588,90
14	3710	4915022,54	4401590,45
14	3711	4915025,24	4401603,94
14	3712	4915027,99	4401613,37
14	3713	4915037,58	4401633,18
14	3714	4915038,23	4401638,64
14	3715	4915043,33	4401660,49
14	3716	4915045,16	4401662,03
14	3717	4915058,62	4401697,82
14	3718	4915063,28	4401696,39
14	3719	4915069,62	4401697,48
14	3720	4915100,66	4401685,74
14	3721	4915113,81	4401681,84
14	3722	4915146,78	4401669,58
14	3723	4915158,51	4401665,38
14	3724	4915158,72	4401663,22
14	3725	4915160,49	4401663,16
14	3726	4915160,37	4401659,66
14	3727	4915158,62	4401659,72
14	3728	4915157,83	4401652,27
14	3729	4915156,26	4401642,62
14	3730	4915152,66	4401620,43
14	3731	4915151,26	4401610,53
14	3732	4915149,90	4401605,92
14	3733	4915147,90	4401595,39
14	3734	4915143,92	4401577,91
14	3735	4915136,72	4401569,28
14	3736	4915136,35	4401568,44
14	3737	4915137,12	4401567,88
14	3738	4915137,93	4401567,30
14	3739	4915138,74	4401566,71
14	3740	4915139,55	4401566,12
14	3741	4915138,96	4401565,31
14	3742	4915138,15	4401565,90
14	3743	4915137,34	4401566,49
14	3744	4915136,53	4401567,07
14	3745	4915135,93	4401567,50
14	3746	4915134,45	4401564,15
14	3747	4915129,87	4401558,78
14	3748	4915123,77	4401546,25
14	3749	4915122,91	4401545,02
14	3750	4915118,24	4401534,46
14	3751	4915118,28	4401534,28
14	3752	4915118,39	4401534,73
14	3753	4915119,36	4401534,49
14	3754	4915119,12	4401533,52
14	3755	4915118,39	4401533,70

№ контура	№ точки	Система координат СК-63	
		X	Y
14	3756	4915118,79	4401531,71
14	3757	4915111,91	4401508,70
14	3758	4915110,54	4401504,14
14	3759	4915105,43	4401460,90
14	3760	4915111,29	4401460,64
14	3761	4915111,33	4401461,63
14	3762	4915112,33	4401461,59
14	3763	4915112,28	4401460,59
14	3764	4915113,47	4401460,54
14	3765	4915117,44	4401511,15
14	3766	4915119,71	4401515,89
14	3767	4915122,76	4401529,91
14	3768	4915124,11	4401536,14
14	3769	4915124,68	4401537,10
14	3770	4915123,82	4401537,61
14	3771	4915123,94	4401537,81
14	3772	4915123,25	4401538,22
14	3773	4915123,89	4401539,29
14	3774	4915124,58	4401538,89
14	3775	4915124,33	4401538,47
14	3776	4915125,19	4401537,96
14	3777	4915125,27	4401538,09
14	3778	4915126,99	4401543,50
14	3779	4915134,05	4401558,24
14	3780	4915140,55	4401566,85
14	3781	4915147,37	4401570,50
14	3782	4915150,26	4401569,81
14	3783	4915150,83	4401569,94
14	3784	4915154,65	4401568,77
14	3785	4915155,52	4401568,56
14	3786	4915161,04	4401566,37
14	3787	4915167,84	4401563,72
14	3788	4915169,25	4401563,10
14	3789	4915181,42	4401558,26
14	3790	4915188,46	4401556,72
14	3791	4915204,04	4401548,20
14	3792	4915211,84	4401541,75
14	3793	4915212,57	4401540,72
14	3794	4915213,17	4401541,31
14	3795	4915213,87	4401540,60
14	3796	4915213,16	4401539,90
14	3797	4915213,14	4401539,92
14	3798	4915214,61	4401537,86
14	3799	4915216,44	4401533,37
14	3800	4915223,10	4401520,90
14	3801	4915228,93	4401522,07
14	3802	4915236,38	4401526,12



№ контура	№ точки	Система координат СК-63	
		X	Y
14	3803	4915239,60	4401530,53
14	3804	4915237,53	4401533,15
14	3805	4915226,68	4401529,68
14	3806	4915219,32	4401545,80
14	3807	4915209,65	4401550,45
14	3808	4915204,88	4401552,74
14	3809	4915191,38	4401560,77
14	3810	4915191,11	4401559,99
14	3811	4915190,19	4401560,31
14	3812	4915190,14	4401560,24
14	3813	4915185,54	4401561,88
14	3814	4915170,41	4401566,76
14	3815	4915157,37	4401572,01
14	3816	4915155,95	4401572,46
14	3817	4915149,38	4401577,80
14	3818	4915160,55	4401626,66
14	3819	4915160,76	4401627,58
14	3820	4915161,80	4401633,18
14	3821	4915161,61	4401633,22
14	3822	4915161,53	4401632,74
14	3823	4915160,54	4401632,91
14	3824	4915160,71	4401633,89
14	3825	4915161,69	4401633,73
14	3826	4915162,29	4401637,29
14	3827	4915162,38	4401641,55
14	3828	4915164,62	4401663,19
14	3829	4915173,20	4401660,11
14	3830	4915190,48	4401654,01
14	3831	4915193,07	4401653,15
14	3832	4915194,21	4401656,37
14	3833	4915210,33	4401650,68
14	3834	4915228,83	4401645,70
14	3835	4915234,01	4401644,31
14	3836	4915249,08	4401640,35
14	3837	4915247,93	4401636,08
14	3838	4915254,38	4401634,02
14	3839	4915255,67	4401638,51
14	3840	4915276,23	4401632,49
14	3841	4915283,86	4401630,26
14	3842	4915292,80	4401626,89
14	3843	4915300,73	4401621,95
14	3844	4915300,84	4401622,39
14	3845	4915301,10	4401622,32
14	3846	4915301,35	4401623,29
14	3847	4915302,32	4401623,03
14	3848	4915302,06	4401622,06
14	3849	4915301,81	4401622,13

№ контура	№ точки	Система координат СК-63	
		X	Y
14	3850	4915301,61	4401621,40
14	3851	4915302,10	4401621,10
14	3852	4915307,12	4401619,81
14	3853	4915316,23	4401618,39
14	3854	4915311,13	4401585,53
14	3855	4915309,54	4401572,92
14	3856	4915303,15	4401544,97
14	3857	4915303,74	4401544,86
14	3858	4915304,72	4401544,66
14	3859	4915304,52	4401543,68
14	3860	4915303,54	4401543,87
14	3861	4915302,93	4401544,00
14	3862	4915302,08	4401540,28
14	3863	4915288,20	4401502,71
14	3864	4915278,76	4401459,22
14	3865	4915278,80	4401459,22
14	3866	4915278,63	4401458,62
14	3867	4915276,66	4401449,56
14	3868	4915274,15	4401440,20
14	3869	4915273,78	4401437,41
14	3870	4915274,28	4401437,43
14	3871	4915274,27	4401437,65
14	3872	4915275,27	4401437,69
14	3873	4915275,28	4401437,47
14	3874	4915280,87	4401437,66
14	3875	4915281,03	4401438,83
14	3876	4915283,46	4401447,91
14	3877	4915285,38	4401456,74
14	3878	4915289,39	4401478,52
14	3879	4915291,46	4401484,75
14	3880	4915294,93	4401500,74
14	3881	4915295,53	4401502,36
14	3882	4915294,72	4401502,66
14	3883	4915295,08	4401503,60
14	3884	4915295,87	4401503,29
14	3885	4915308,80	4401538,28
14	3886	4915312,36	4401553,83
14	3887	4915311,62	4401553,97
14	3888	4915311,82	4401554,95
14	3889	4915312,58	4401554,80
14	3890	4915316,44	4401571,70
14	3891	4915318,06	4401584,56
14	3892	4915321,52	4401606,81
14	3893	4915323,12	4401606,46
14	3894	4915325,50	4401616,34
14	3895	4915323,06	4401616,72
14	3896	4915324,71	4401627,33

№ контура	№ точки	Система координат СК-63	
		X	Y
14	3897	4915331,62	4401650,87
14	3898	4915333,55	4401650,30
14	3899	4915335,04	4401656,89
14	3900	4915334,06	4401657,11
14	3901	4915334,28	4401658,08
14	3902	4915335,26	4401657,86
14	3903	4915335,50	4401658,97
14	3904	4915334,11	4401659,37
14	3905	4915335,43	4401665,24
14	3906	4915343,51	4401704,27
14	3907	4915346,15	4401703,72
14	3908	4915347,07	4401707,32
14	3909	4915346,10	4401707,57
14	3910	4915346,35	4401708,54
14	3911	4915347,32	4401708,29
14	3912	4915347,84	4401710,32
14	3913	4915344,59	4401710,99
14	3914	4915343,34	4401715,97
14	3915	4915345,31	4401725,97
14	3916	4915352,59	4401726,51
14	3917	4915363,77	4401719,35
14	3918	4915417,07	4401698,20
14	3919	4915438,22	4401691,75
14	3920	4915445,68	4401694,30
14	3921	4915456,12	4401707,82
14	3922	4915456,33	4401709,72
14	3923	4915481,58	4401706,87
14	3924	4915493,80	4401716,62
14	3925	4915508,29	4401723,88
14	3926	4915567,65	4401755,47
14	3927	4915589,53	4401766,97
14	3928	4915632,18	4401789,20
14	3929	4915647,45	4401797,01
14	3930	4915654,42	4401783,39
14	3931	4915657,04	4401784,74
14	3932	4915650,08	4401798,35
14	3933	4915660,04	4401803,45
14	3934	4915665,99	4401791,68
14	3935	4915672,29	4401782,78
14	3936	4915699,59	4401745,84
14	3937	4915720,42	4401719,99
14	3938	4915712,44	4401713,56
14	3939	4915712,22	4401713,35
14	3940	4915715,51	4401708,99
14	3941	4915716,30	4401709,59
14	3942	4915716,91	4401708,79
14	3943	4915716,11	4401708,19

№ контура	№ точки	Система координат СК-63	
		X	Y
14	3944	4915716,41	4401707,79
14	3945	4915725,02	4401714,28
14	3946	4915730,79	4401707,11
14	3947	4915761,82	4401666,02
14	3948	4915778,87	4401636,64
14	3949	4915782,54	4401625,34
14	3950	4915782,88	4401624,53
14	3951	4915779,75	4401623,22
14	3952	4915783,74	4401615,76
14	3953	4915786,11	4401616,79
14	3954	4915805,00	4401571,47
14	3955	4915815,71	4401543,10
14	3956	4915811,66	4401541,57
14	3957	4915813,78	4401536,65
14	3958	4915814,70	4401537,05
14	3959	4915815,10	4401536,13
14	3960	4915814,18	4401535,73
14	3961	4915814,37	4401535,28
14	3962	4915818,17	4401536,57
14	3963	4915824,64	4401519,44
14	3964	4915823,27	4401510,91
14	3965	4915823,14	4401510,17
14	3966	4915829,80	4401508,57
14	3967	4915830,18	4401509,80
14	3968	4915831,84	4401520,17
14	3969	4915811,51	4401574,05
14	3970	4915789,11	4401627,78
14	3971	4915785,30	4401639,51
14	3972	4915767,67	4401669,90
14	3973	4915736,31	4401711,42
14	3974	4915705,13	4401750,12
14	3975	4915678,57	4401786,06
14	3976	4915676,94	4401784,90
14	3977	4915674,91	4401787,74
14	3978	4915676,53	4401788,90
14	3979	4915672,00	4401795,30
14	3980	4915666,28	4401806,61
14	3981	4915685,80	4401816,48
14	3982	4915699,50	4401823,47
14	3983	4915712,15	4401828,50
14	3984	4915713,15	4401829,03
14	3985	4915715,58	4401825,47
14	3986	4915727,65	4401807,79
14	3987	4915730,05	4401804,43
14	3988	4915732,06	4401801,61
14	3989	4915731,28	4401801,15
14	3990	4915731,37	4401801,03

№ контура	№ точки	Система координат СК-63	
		X	Y
14	3991	4915732,93	4401798,75
14	3992	4915733,75	4401799,31
14	3993	4915734,58	4401799,88
14	3994	4915735,14	4401799,05
14	3995	4915734,31	4401798,49
14	3996	4915733,49	4401797,92
14	3997	4915733,89	4401797,34
14	3998	4915734,73	4401797,86
14	3999	4915735,57	4401796,67
14	4000	4915758,34	4401764,74
14	4001	4915758,40	4401764,65
14	4002	4915772,68	4401744,20
14	4003	4915771,31	4401743,22
14	4004	4915772,88	4401741,14
14	4005	4915773,68	4401741,74
14	4006	4915774,28	4401740,94
14	4007	4915773,48	4401740,34
14	4008	4915774,31	4401739,24
14	4009	4915775,54	4401740,10
14	4010	4915798,69	4401706,95
14	4011	4915811,06	4401689,11
14	4012	4915842,88	4401643,24
14	4013	4915862,75	4401613,46
14	4014	4915877,03	4401590,60
14	4015	4915878,70	4401588,69
14	4016	4915878,98	4401589,04
14	4017	4915882,18	4401584,69
14	4018	4915887,68	4401578,38
14	4019	4915895,90	4401569,91
14	4020	4915896,17	4401570,20
14	4021	4915896,85	4401570,92
14	4022	4915897,58	4401570,24
14	4023	4915896,90	4401569,51
14	4024	4915896,59	4401569,19
14	4025	4915897,71	4401568,04
14	4026	4915901,05	4401564,97
14	4027	4915910,86	4401555,95
14	4028	4915915,54	4401551,86
14	4029	4915917,08	4401550,59
14	4030	4915917,07	4401550,53
14	4031	4915917,43	4401550,22
14	4032	4915915,14	4401531,93
14	4033	4915913,48	4401510,83
14	4034	4915910,50	4401489,09
14	4035	4915910,71	4401489,06
14	4036	4915910,58	4401488,07
14	4037	4915910,37	4401488,10

№ контура	№ точки	Система координат СК-63	
		X	Y
14	4038	4915900,70	4401417,68
14	4039	4915900,45	4401416,16
14	4040	4915907,48	4401415,44
14	4041	4915907,64	4401416,73
14	4042	4915908,71	4401424,55
14	4043	4915914,88	4401423,83
14	4044	4915914,99	4401424,84
14	4045	4915913,99	4401424,95
14	4046	4915914,10	4401425,94
14	4047	4915915,09	4401425,83
14	4048	4915915,39	4401428,52
14	4049	4915909,37	4401429,33
14	4050	4915920,45	4401510,08
14	4051	4915921,79	4401527,22
14	4052	4915923,16	4401544,76
14	4053	4915922,69	4401551,79
14	4054	4915918,49	4401558,44
14	4055	4915921,60	4401561,54
14	4056	4915921,00	4401562,06
14	4057	4915920,34	4401561,31
14	4058	4915919,59	4401561,97
14	4059	4915920,25	4401562,72
14	4060	4915916,54	4401565,96
14	4061	4915913,84	4401562,71
14	4062	4915902,59	4401573,06
14	4063	4915899,62	4401576,12
14	4064	4915902,17	4401578,97
14	4065	4915897,92	4401583,08
14	4066	4915895,32	4401580,56
14	4067	4915892,83	4401583,12
14	4068	4915882,67	4401594,78
14	4069	4915879,98	4401599,09
14	4070	4915868,63	4401617,26
14	4071	4915868,58	4401617,33
14	4072	4915871,80	4401619,74
14	4073	4915870,20	4401621,95
14	4074	4915869,39	4401621,37
14	4075	4915868,81	4401622,18
14	4076	4915869,62	4401622,76
14	4077	4915867,14	4401626,18
14	4078	4915864,05	4401624,12
14	4079	4915848,66	4401647,18
14	4080	4915834,75	4401667,24
14	4081	4915830,30	4401673,65
14	4082	4915832,94	4401675,98
14	4083	4915832,40	4401676,64
14	4084	4915831,63	4401676,01

№ контура	№ точки	Система координат СК-63	
		X	Y
14	4085	4915831,00	4401676,79
14	4086	4915831,77	4401677,42
14	4087	4915829,76	4401679,93
14	4088	4915827,18	4401678,15
14	4089	4915804,43	4401710,95
14	4090	4915801,53	4401715,10
14	4091	4915803,88	4401716,76
14	4092	4915800,66	4401721,37
14	4093	4915798,30	4401719,73
14	4094	4915782,40	4401742,50
14	4095	4915771,87	4401757,58
14	4096	4915774,27	4401759,25
14	4097	4915773,27	4401760,70
14	4098	4915773,84	4401759,87
14	4099	4915773,01	4401759,31
14	4100	4915772,19	4401758,74
14	4101	4915771,62	4401759,56
14	4102	4915772,45	4401760,13
14	4103	4915771,10	4401763,84
14	4104	4915768,68	4401762,15
14	4105	4915764,06	4401768,77
14	4106	4915742,59	4401798,89
14	4107	4915745,18	4401800,77
14	4108	4915744,62	4401801,57
14	4109	4915743,80	4401801,00
14	4110	4915743,23	4401801,82
14	4111	4915744,05	4401802,39
14	4112	4915741,53	4401805,98
14	4113	4915739,01	4401803,91
14	4114	4915733,39	4401811,80
14	4115	4915722,79	4401827,32
14	4116	4915726,37	4401829,77
14	4117	4915727,37	4401830,51
14	4118	4915724,54	4401835,03
14	4119	4915748,70	4401847,78
14	4120	4915778,71	4401863,42
14	4121	4915777,44	4401865,87
14	4122	4915790,82	4401872,27
14	4123	4915793,13	4401873,50
14	4124	4915794,93	4401870,13
14	4125	4915803,31	4401859,14
14	4126	4915812,44	4401847,18
14	4127	4915810,60	4401845,78
14	4128	4915812,09	4401843,78
14	4129	4915812,89	4401844,37
14	4130	4915813,49	4401843,57
14	4131	4915812,69	4401842,98

№ контура	№ точки	Система координат СК-63	
		X	Y
14	4132	4915813,46	4401841,94
14	4133	4915813,22	4401841,78
14	4134	4915813,60	4401841,28
14	4135	4915815,73	4401842,87
14	4136	4915816,01	4401842,50
14	4137	4915833,55	4401818,07
14	4138	4915849,48	4401795,87
14	4139	4915848,65	4401795,21
14	4140	4915850,06	4401793,06
14	4141	4915851,04	4401793,70
14	4142	4915864,43	4401775,03
14	4143	4915880,74	4401752,21
14	4144	4915884,39	4401747,10
14	4145	4915882,87	4401746,00
14	4146	4915884,76	4401743,37
14	4147	4915884,92	4401743,50
14	4148	4915884,58	4401743,99
14	4149	4915885,40	4401744,56
14	4150	4915885,97	4401743,74
14	4151	4915885,15	4401743,17
14	4152	4915885,93	4401742,06
14	4153	4915887,31	4401743,02
14	4154	4915892,69	4401735,49
14	4155	4915919,16	4401699,63
14	4156	4915916,89	4401697,96
14	4157	4915918,88	4401695,33
14	4158	4915919,53	4401695,84
14	4159	4915920,15	4401695,05
14	4160	4915919,49	4401694,54
14	4161	4915920,12	4401693,69
14	4162	4915922,48	4401695,13
14	4163	4915932,70	4401681,29
14	4164	4915933,62	4401680,23
14	4165	4915939,18	4401684,20
14	4166	4915938,33	4401685,44
14	4167	4915916,36	4401715,21
14	4168	4915918,95	4401717,04
14	4169	4915918,17	4401718,05
14	4170	4915917,38	4401717,44
14	4171	4915916,77	4401718,24
14	4172	4915917,56	4401718,84
14	4173	4915915,53	4401721,50
14	4174	4915913,06	4401719,68
14	4175	4915907,02	4401727,87
14	4176	4915898,35	4401739,60
14	4177	4915892,58	4401747,69
14	4178	4915870,12	4401779,11



№ контура	№ точки	Система координат СК-63	
		X	Y
14	4179	4915864,06	4401787,55
14	4180	4915859,38	4401794,08
14	4181	4915845,49	4401813,43
14	4182	4915844,96	4401814,17
14	4183	4915844,38	4401814,98
14	4184	4915843,70	4401815,94
14	4185	4915845,47	4401817,78
14	4186	4915844,57	4401818,94
14	4187	4915843,78	4401818,32
14	4188	4915842,99	4401817,71
14	4189	4915842,38	4401818,50
14	4190	4915843,17	4401819,11
14	4191	4915843,96	4401819,73
14	4192	4915843,17	4401820,74
14	4193	4915841,40	4401819,14
14	4194	4915839,24	4401822,15
14	4195	4915821,64	4401846,67
14	4196	4915810,90	4401860,74
14	4197	4915810,29	4401861,53
14	4198	4915800,84	4401873,92
14	4199	4915799,31	4401876,79
14	4200	4915866,46	4401912,47
14	4201	4915868,92	4401907,44
14	4202	4915885,62	4401881,02
14	4203	4915885,11	4401880,71
14	4204	4915885,58	4401879,92
14	4205	4915886,44	4401880,44
14	4206	4915886,96	4401879,58
14	4207	4915886,10	4401879,06
14	4208	4915886,81	4401877,88
14	4209	4915887,37	4401878,24
14	4210	4915887,56	4401877,95
14	4211	4915895,25	4401866,42
14	4212	4915904,00	4401852,79
14	4213	4915903,15	4401852,25
14	4214	4915904,01	4401850,92
14	4215	4915904,86	4401851,45
14	4216	4915905,70	4401851,98
14	4217	4915906,24	4401851,14
14	4218	4915905,39	4401850,60
14	4219	4915904,54	4401850,07
14	4220	4915905,85	4401847,99
14	4221	4915906,73	4401848,53
14	4222	4915909,44	4401844,30
14	4223	4915940,69	4401795,55
14	4224	4915946,58	4401789,84
14	4225	4915973,72	4401748,82

№ контура	№ точки	Система координат СК-63	
		X	Y
14	4226	4915971,77	4401747,53
14	4227	4915974,16	4401744,15
14	4228	4915974,98	4401744,73
14	4229	4915975,55	4401743,91
14	4230	4915974,74	4401743,34
14	4231	4915975,54	4401742,19
14	4232	4915976,46	4401740,91
14	4233	4915984,04	4401745,90
14	4234	4915983,36	4401746,93
14	4235	4915956,56	4401787,45
14	4236	4915959,24	4401789,63
14	4237	4915958,72	4401790,27
14	4238	4915957,94	4401789,64
14	4239	4915957,32	4401790,42
14	4240	4915958,09	4401791,04
14	4241	4915957,60	4401791,66
14	4242	4915956,05	4401794,04
14	4243	4915953,37	4401792,26
14	4244	4915952,00	4401794,34
14	4245	4915946,15	4401800,01
14	4246	4915915,33	4401848,08
14	4247	4915910,16	4401856,14
14	4248	4915918,87	4401860,83
14	4249	4915985,17	4401895,19
14	4250	4915986,47	4401892,69
14	4251	4915987,88	4401893,43
14	4252	4915987,49	4401894,18
14	4253	4915988,37	4401894,65
14	4254	4915988,77	4401893,90
14	4255	4915990,18	4401894,64
14	4256	4915988,87	4401897,11
14	4257	4916024,27	4401915,45
14	4258	4916025,52	4401913,19
14	4259	4916026,12	4401913,50
14	4260	4916025,66	4401914,38
14	4261	4916026,54	4401914,85
14	4262	4916027,01	4401913,96
14	4263	4916028,18	4401914,57
14	4264	4916026,98	4401916,86
14	4265	4916057,26	4401932,55
14	4266	4916059,74	4401933,86
14	4267	4916060,88	4401931,61
14	4268	4916062,40	4401932,48
14	4269	4916061,90	4401933,34
14	4270	4916061,40	4401934,21
14	4271	4916062,27	4401934,71
14	4272	4916062,77	4401933,84

№ контура	№ точки	Система координат СК-63	
		X	Y
14	4273	4916063,27	4401932,98
14	4274	4916064,35	4401933,60
14	4275	4916063,25	4401935,70
14	4276	4916091,76	4401950,70
14	4277	4916092,55	4401951,06
14	4278	4916089,42	4401957,46
14	4279	4916088,50	4401956,90
14	4280	4916081,93	4401953,44
14	4281	4916080,81	4401955,59
14	4282	4916079,86	4401955,07
14	4283	4916080,33	4401954,19
14	4284	4916079,45	4401953,72
14	4285	4916078,98	4401954,60
14	4286	4916075,85	4401952,92
14	4287	4916076,07	4401952,48
14	4288	4916076,95	4401950,82
14	4289	4916054,02	4401938,76
14	4290	4916020,58	4401921,43
14	4291	4916019,50	4401923,52
14	4292	4916015,45	4401921,49
14	4293	4916016,54	4401919,33
14	4294	4915975,81	4401898,22
14	4295	4915974,75	4401900,40
14	4296	4915970,81	4401898,34
14	4297	4915971,91	4401896,20
14	4298	4915915,60	4401867,02
14	4299	4915906,37	4401862,05
14	4300	4915901,10	4401870,26
14	4301	4915893,43	4401881,76
14	4302	4915883,27	4401897,84
14	4303	4915882,73	4401898,69
14	4304	4915875,04	4401910,86
14	4305	4915872,69	4401915,67
14	4306	4915898,18	4401928,15
14	4307	4915905,90	4401912,95
14	4308	4915909,68	4401914,86
14	4309	4915902,21	4401930,12
14	4310	4915916,39	4401937,06
14	4311	4916005,30	4401982,88
14	4312	4916012,58	4401968,75
14	4313	4916015,34	4401970,02
14	4314	4916008,13	4401984,34
14	4315	4916024,58	4401992,82
14	4316	4916031,71	4401978,60
14	4317	4916034,44	4401979,86
14	4318	4916027,34	4401994,24
14	4319	4916049,33	4402005,57

№ контура	№ точки	Система координат СК-63	
		X	Y
14	4320	4916056,09	4401991,17
14	4321	4916058,85	4401992,44
14	4322	4916051,93	4402006,91
14	4323	4916074,66	4402018,62
14	4324	4916075,49	4402019,04
14	4325	4916072,60	4402024,96
14	4326	4916047,77	4402012,04
14	4327	4916048,23	4402011,15
14	4328	4916047,34	4402010,69
14	4329	4916046,88	4402011,58
14	4330	4916022,83	4401999,07
14	4331	4916023,29	4401998,18
14	4332	4916022,41	4401997,72
14	4333	4916021,95	4401998,61
14	4334	4916014,13	4401994,54
14	4335	4916013,83	4401995,15
14	4336	4915913,25	4401943,32
14	4337	4915889,99	4401931,93
14	4338	4915866,73	4401920,55
14	4339	4915787,66	4401878,52
14	4340	4915774,08	4401872,02
14	4341	4915773,36	4401871,65
14	4342	4915773,59	4401871,21
14	4343	4915773,58	4401871,21
14	4344	4915774,06	4401870,33
14	4345	4915773,17	4401869,86
14	4346	4915772,70	4401870,74
14	4347	4915772,71	4401870,74
14	4348	4915772,47	4401871,19
14	4349	4915771,09	4401870,46
14	4350	4915771,25	4401870,07
14	4351	4915768,14	4401868,55
14	4352	4915769,27	4401866,39
14	4353	4915745,45	4401853,98
14	4354	4915735,16	4401848,55
14	4355	4915735,39	4401848,11
14	4356	4915735,86	4401847,23
14	4357	4915734,98	4401846,76
14	4358	4915734,51	4401847,64
14	4359	4915734,27	4401848,08
14	4360	4915709,22	4401834,86
14	4361	4915696,61	4401829,86
14	4362	4915694,71	4401828,89
14	4363	4915692,71	4401832,81
14	4364	4915686,41	4401854,64
14	4365	4915688,59	4401855,50
14	4366	4915686,87	4401859,83

№ контура	№ точки	Система координат СК-63	
		X	Y
14	4367	4915686,17	4401859,55
14	4368	4915685,79	4401860,47
14	4369	4915686,50	4401860,76
14	4370	4915686,00	4401862,00
14	4371	4915684,39	4401861,40
14	4372	4915675,17	4401885,94
14	4373	4915677,06	4401886,63
14	4374	4915674,61	4401893,35
14	4375	4915672,66	4401892,62
14	4376	4915665,56	4401911,51
14	4377	4915651,52	4401949,88
14	4378	4915652,97	4401950,41
14	4379	4915652,23	4401952,36
14	4380	4915651,29	4401952,00
14	4381	4915650,93	4401952,93
14	4382	4915651,87	4401953,29
14	4383	4915650,83	4401955,99
14	4384	4915649,47	4401955,47
14	4385	4915640,80	4401979,16
14	4386	4915622,94	4402025,96
14	4387	4915622,83	4402026,23
14	4388	4915622,28	4402026,01
14	4389	4915621,35	4402025,65
14	4390	4915620,99	4402026,58
14	4391	4915621,92	4402026,95
14	4392	4915622,47	4402027,16
14	4393	4915617,03	4402040,90
14	4394	4915610,04	4402046,17
14	4395	4915594,91	4402026,09
14	4396	4915582,35	4402009,50
14	4397	4915577,16	4402013,43
14	4398	4915577,16	4402066,44
14	4399	4915579,40	4402066,44
14	4400	4915579,41	4402068,30
14	4401	4915578,41	4402068,31
14	4402	4915578,42	4402069,31
14	4403	4915579,42	4402069,30
14	4404	4915579,45	4402075,09
14	4405	4915577,16	4402075,09
14	4406	4915577,16	4402092,83
14	4407	4915579,53	4402092,86
14	4408	4915579,54	4402094,62
14	4409	4915578,54	4402094,62
14	4410	4915578,55	4402095,62
14	4411	4915579,55	4402095,62
14	4412	4915579,58	4402101,59
14	4413	4915577,16	4402101,68

№ контура	№ точки	Система координат СК-63	
		X	Y
14	4414	4915577,16	4402122,36
14	4415	4915577,23	4402131,12
14	4416	4915579,70	4402131,07
14	4417	4915579,74	4402132,63
14	4418	4915579,74	4402133,05
14	4419	4915578,74	4402133,05
14	4420	4915578,74	4402134,05
14	4421	4915579,74	4402134,05
14	4422	4915579,77	4402140,06
14	4423	4915577,30	4402140,08
14	4424	4915577,79	4402199,34
14	4425	4915578,06	4402206,66
14	4426	4915577,58	4402206,66
14	4427	4915577,58	4402207,66
14	4428	4915578,10	4402207,66
14	4429	4915579,49	4402245,12
14	4430	4915580,28	4402245,12
14	4431	4915580,29	4402246,61
14	4432	4915579,29	4402246,62
14	4433	4915579,30	4402247,62
14	4434	4915580,30	4402247,61
14	4435	4915580,31	4402250,05
14	4436	4915580,32	4402251,70
14	4437	4915572,35	4402251,70
14	4438	4915572,47	4402250,89
14	4439	4915571,48	4402220,63
14	4440	4915571,94	4402220,62
14	4441	4915572,93	4402220,58
14	4442	4915572,90	4402219,59
14	4443	4915571,90	4402219,62
14	4444	4915571,45	4402219,63
14	4445	4915570,79	4402199,49
14	4446	4915570,23	4402131,48
14	4447	4915570,72	4402131,47
14	4448	4915571,72	4402131,47
14	4449	4915571,72	4402130,47
14	4450	4915570,72	4402130,47
14	4451	4915570,22	4402130,48
14	4452	4915570,16	4402122,39
14	4453	4915570,16	4402014,29
14	4454	4915570,73	4402014,28
14	4455	4915571,73	4402014,27
14	4456	4915571,72	4402013,27
14	4457	4915570,72	4402013,28
14	4458	4915570,16	4402013,29
14	4459	4915570,16	4402003,67
14	4460	4915580,69	4401995,71

№ контура	№ точки	Система координат СК-63	
		X	Y
14	4461	4915600,49	4402021,87
14	4462	4915611,34	4402036,26
14	4463	4915616,42	4402023,43
14	4464	4915630,59	4401986,29
14	4465	4915629,12	4401985,73
14	4466	4915631,28	4401980,29
14	4467	4915632,68	4401980,81
14	4468	4915634,24	4401976,71
14	4469	4915659,00	4401909,08
14	4470	4915678,21	4401858,46
14	4471	4915684,34	4401836,58
14	4472	4915668,83	4401856,81
14	4473	4915662,78	4401862,35
14	4474	4915663,85	4401863,48
14	4475	4915662,99	4401864,29
14	4476	4915662,31	4401863,57
14	4477	4915661,58	4401864,25
14	4478	4915662,27	4401864,98
14	4479	4915661,11	4401866,07
14	4480	4915659,44	4401867,60
14	4481	4915658,35	4401866,41
14	4482	4915631,08	4401891,39
14	4483	4915607,29	4401912,86
14	4484	4915598,19	4401921,36
14	4485	4915575,30	4401940,87
14	4486	4915577,28	4401943,19
14	4487	4915576,25	4401944,14
14	4488	4915573,97	4401946,17
14	4489	4915573,30	4401945,43
14	4490	4915572,56	4401946,09
14	4491	4915573,22	4401946,84
14	4492	4915572,19	4401947,76
14	4493	4915570,07	4401945,39
14	4494	4915551,29	4401961,62
14	4495	4915550,33	4401962,48
14	4496	4915545,66	4401957,19
14	4497	4915546,71	4401956,33
14	4498	4915570,12	4401936,09
14	4499	4915593,52	4401916,13
14	4500	4915600,30	4401909,81
14	4501	4915600,43	4401909,96
14	4502	4915601,16	4401909,27
14	4503	4915601,03	4401909,13
14	4504	4915602,56	4401907,71
14	4505	4915626,37	4401886,21
14	4506	4915641,69	4401872,17
14	4507	4915640,92	4401871,33

№ контура	№ точки	Система координат СК-63	
		X	Y
14	4508	4915644,28	4401868,34
14	4509	4915644,95	4401869,08
14	4510	4915645,70	4401868,42
14	4511	4915645,03	4401867,67
14	4512	4915645,89	4401866,91
14	4513	4915646,60	4401867,68
14	4514	4915663,65	4401852,06
14	4515	4915680,68	4401829,85
14	4516	4915683,97	4401823,40
14	4517	4915682,63	4401822,72
14	4518	4915659,09	4401810,82
14	4519	4915628,97	4401795,41
14	4520	4915623,58	4401792,61
14	4521	4915623,60	4401792,58
14	4522	4915622,77	4401792,02
14	4523	4915622,69	4401792,14
14	4524	4915595,89	4401778,17
14	4525	4915595,94	4401778,07
14	4526	4915595,06	4401777,60
14	4527	4915595,00	4401777,71
14	4528	4915586,29	4401773,17
14	4529	4915576,15	4401767,84
14	4530	4915570,06	4401777,37
14	4531	4915553,91	4401790,71
14	4532	4915555,21	4401792,28
14	4533	4915552,94	4401794,19
14	4534	4915552,30	4401793,43
14	4535	4915551,53	4401794,07
14	4536	4915552,18	4401794,84
14	4537	4915551,45	4401795,44
14	4538	4915550,13	4401793,84
14	4539	4915548,54	4401795,15
14	4540	4915525,50	4401814,30
14	4541	4915510,56	4401827,03
14	4542	4915510,42	4401827,14
14	4543	4915511,11	4401828,07
14	4544	4915510,13	4401828,86
14	4545	4915509,51	4401828,08
14	4546	4915508,73	4401828,71
14	4547	4915509,35	4401829,49
14	4548	4915507,17	4401831,23
14	4549	4915506,39	4401830,20
14	4550	4915492,32	4401840,86
14	4551	4915491,52	4401841,51
14	4552	4915487,15	4401835,98
14	4553	4915488,09	4401835,28
14	4554	4915506,18	4401821,57



№ контура	№ точки	Система координат СК-63	
		X	Y
14	4555	4915517,57	4401811,86
14	4556	4915558,24	4401779,05
14	4557	4915559,11	4401777,34
14	4558	4915564,75	4401772,67
14	4559	4915569,93	4401764,58
14	4560	4915564,37	4401761,66
14	4561	4915505,08	4401730,10
14	4562	4915490,01	4401722,55
14	4563	4915479,49	4401714,15
14	4564	4915465,83	4401715,69
14	4565	4915465,52	4401713,08
14	4566	4915450,49	4401714,90
14	4567	4915450,61	4401715,90
14	4568	4915450,49	4401715,92
14	4569	4915450,61	4401716,91
14	4570	4915450,73	4401716,89
14	4571	4915450,79	4401717,39
14	4572	4915450,16	4401717,46
14	4573	4915449,38	4401710,55
14	4574	4915441,42	4401700,24
14	4575	4915438,10	4401699,11
14	4576	4915419,39	4401704,82
14	4577	4915366,98	4401725,61
14	4578	4915357,03	4401731,97
14	4579	4915355,88	4401730,34
14	4580	4915353,38	4401732,12
14	4581	4915352,55	4401732,04
14	4582	4915352,46	4401733,04
14	4583	4915353,46	4401733,13
14	4584	4915353,47	4401733,00
14	4585	4915354,10	4401733,89
14	4586	4915346,29	4401733,70
14	4587	4915346,35	4401751,48
14	4588	4915342,62	4401799,62
14	4589	4915347,84	4401800,03
14	4590	4915347,56	4401805,85
14	4591	4915346,56	4401805,80
14	4592	4915346,51	4401806,80
14	4593	4915347,51	4401806,85
14	4594	4915347,45	4401808,16
14	4595	4915341,98	4401807,82
14	4596	4915340,48	4401827,25
14	4597	4915337,56	4401852,21
14	4598	4915342,56	4401853,06
14	4599	4915342,34	4401854,58
14	4600	4915341,69	4401854,47
14	4601	4915341,53	4401855,46

№ контура	№ точки	Система координат СК-63	
		X	Y
14	4602	4915342,20	4401855,57
14	4603	4915341,82	4401858,30
14	4604	4915336,94	4401857,56
14	4605	4915336,17	4401864,10
14	4606	4915340,61	4401866,84
14	4607	4915370,03	4401871,61
14	4608	4915421,83	4401880,46
14	4609	4915434,15	4401883,04
14	4610	4915434,31	4401882,29
14	4611	4915438,43	4401862,70
14	4612	4915438,43	4401846,69
14	4613	4915451,11	4401846,69
14	4614	4915451,11	4401863,49
14	4615	4915445,28	4401863,56
14	4616	4915443,10	4401875,72
14	4617	4915440,89	4401875,25
14	4618	4915438,99	4401884,32
14	4619	4915441,44	4401884,83
14	4620	4915439,95	4401891,91
14	4621	4915420,34	4401887,81
14	4622	4915368,43	4401877,59
14	4623	4915339,63	4401871,80
14	4624	4915338,89	4401876,60
14	4625	4915331,47	4401876,39
14	4626	4915330,86	4401889,39
14	4627	4915330,62	4401891,44
14	4628	4915336,41	4401892,11
14	4629	4915335,41	4401899,08
14	4630	4915329,81	4401898,43
14	4631	4915327,81	4401915,55
14	4632	4915323,81	4401933,46
14	4633	4915323,29	4401935,35
14	4634	4915328,95	4401936,92
14	4635	4915326,96	4401944,62
14	4636	4915321,20	4401943,02
14	4637	4915310,37	4401982,75
14	4638	4915309,95	4401983,90
14	4639	4915314,72	4401985,64
14	4640	4915309,53	4401999,91
14	4641	4915309,33	4401999,84
14	4642	4915309,00	4402000,78
14	4643	4915309,18	4402000,85
14	4644	4915303,67	4402016,00
14	4645	4915289,53	4402010,85
14	4646	4915287,10	4402005,64
14	4647	4915267,62	4402012,85
14	4648	4915271,69	4402023,97

№ контура	№ точки	Система координат СК-63	
		X	Y
14	4649	4915266,13	4402026,04
14	4650	4915262,15	4402014,88
14	4651	4915259,33	4402015,92
14	4652	4915246,02	4402020,86
14	4653	4915213,91	4402033,04
14	4654	4915203,31	4402036,81
14	4655	4915196,42	4402036,81
14	4656	4915193,26	4402038,03
14	4657	4915173,63	4402045,13
14	4658	4915174,45	4402047,50
14	4659	4915166,28	4402050,32
14	4660	4915157,70	4402053,29
14	4661	4915161,04	4402063,18
14	4662	4915154,80	4402065,17
14	4663	4915151,44	4402055,45
14	4664	4915146,82	4402057,05
14	4665	4915129,23	4402063,58
14	4666	4915132,36	4402072,62
14	4667	4915125,71	4402074,94
14	4668	4915122,43	4402066,10
14	4669	4915118,73	4402067,47
14	4670	4915102,00	4402073,84
14	4671	4915099,25	4402074,89
14	4672	4915066,37	4402087,80
14	4673	4915053,83	4402092,84
14	4674	4915057,54	4402101,98
14	4675	4915051,11	4402104,56
14	4676	4915047,44	4402095,40
14	4677	4915019,81	4402106,49
14	4678	4915023,53	4402116,37
14	4679	4915017,84	4402118,90
14	4680	4915010,98	4402101,98
14	4681	4914986,43	4402112,15
14	4682	4914993,62	4402129,50
14	4683	4914987,81	4402131,71
14	4684	4914984,38	4402122,65
14	4685	4914980,96	4402114,41
14	4686	4914972,33	4402117,99
14	4687	4914964,77	4402120,81
14	4688	4914971,44	4402138,67
14	4689	4914964,77	4402141,57
14	4690	4914961,56	4402134,28
14	4691	4914961,19	4402133,23
14	4692	4914961,11	4402133,27
14	4693	4914961,02	4402133,07
14	4694	4914956,83	4402123,77
14	4695	4914940,86	4402129,73

№ контура	№ точки	Система координат СК-63	
		X	Y
14	4696	4914925,26	4402135,55
14	4697	4914919,03	4402137,53
14	4698	4914925,23	4402158,57
14	4699	4914925,63	4402159,83
14	4700	4914918,79	4402161,82
14	4701	4914918,52	4402160,55
14	4702	4914912,35	4402139,65
14	4703	4914910,63	4402140,19
14	4704	4914901,92	4402141,29
14	4705	4914881,33	4402149,28
14	4706	4914871,29	4402154,15
14	4707	4914875,45	4402162,75
14	4708	4914863,47	4402168,55
14	4709	4914862,98	4402168,79
14	4710	4914825,91	4402180,84
14	4711	4914803,24	4402190,05
14	4712	4914811,00	4402206,12
14	4713	4914836,04	4402245,30
14	4714	4914846,87	4402263,38
14	4715	4914854,23	4402284,99
14	4716	4914857,20	4402289,31
14	4717	4914859,85	4402287,52
14	4718	4914865,43	4402295,39
14	4719	4914862,68	4402297,29
14	4720	4914875,76	4402316,34
14	4721	4914891,32	4402350,68
14	4722	4914911,75	4402398,36
14	4723	4914913,68	4402402,76
14	4724	4914911,85	4402403,56
14	4725	4914913,25	4402406,77
14	4726	4914915,08	4402405,96
14	4727	4914916,83	4402409,96
14	4728	4914910,05	4402412,89
14	4729	4914907,67	4402406,48
14	4730	4914905,33	4402401,15
14	4731	4914884,91	4402353,51
14	4732	4914869,64	4402319,79
14	4733	4914852,11	4402294,27
14	4734	4914845,16	4402299,03
14	4735	4914845,08	4402299,04
14	4736	4914844,74	4402297,08
14	4737	4914841,29	4402297,66
14	4738	4914841,63	4402299,64
14	4739	4914783,44	4402310,76
14	4740	4914783,69	4402312,22
14	4741	4914782,14	4402312,51
14	4742	4914778,50	4402313,18

№ контура	№ точки	Система координат СК-63	
		X	Y
14	4743	4914778,23	4402311,76
14	4744	4914766,86	4402313,93
14	4745	4914753,75	4402316,34
14	4746	4914734,20	4402319,92
14	4747	4914734,47	4402321,33
14	4748	4914733,22	4402321,56
14	4749	4914725,89	4402322,91
14	4750	4914725,63	4402321,49
14	4751	4914685,56	4402328,84
14	4752	4914684,27	4402329,08
14	4753	4914684,48	4402330,01
14	4754	4914678,03	4402331,34
14	4755	4914677,84	4402330,28
14	4756	4914646,03	4402336,22
14	4757	4914623,34	4402424,49
14	4758	4914623,02	4402424,35
14	4759	4914622,79	4402424,83
14	4760	4914622,34	4402424,62
14	4761	4914621,92	4402425,53
14	4762	4914622,38	4402425,74
14	4763	4914622,19	4402426,16
14	4764	4914635,36	4402432,18
14	4765	4914635,57	4402431,72
14	4766	4914636,04	4402431,93
14	4767	4914636,45	4402431,02
14	4768	4914635,99	4402430,81
14	4769	4914636,19	4402430,36
14	4770	4914644,09	4402433,94
14	4771	4914645,54	4402432,43
14	4772	4914648,25	4402432,34
14	4773	4914653,29	4402434,27
14	4774	4914660,51	4402434,67
14	4775	4914663,32	4402434,09
14	4776	4914740,23	4402428,30
14	4777	4914763,15	4402428,73
14	4778	4914764,88	4402428,74
14	4779	4914764,64	4402435,79
14	4780	4914763,02	4402435,73
14	4781	4914754,89	4402435,58
14	4782	4914754,84	4402437,51
14	4783	4914751,16	4402437,94
14	4784	4914746,87	4402437,81
14	4785	4914746,91	4402435,43
14	4786	4914740,42	4402435,31
14	4787	4914697,96	4402438,41
14	4788	4914698,25	4402441,32
14	4789	4914697,56	4402441,39

№ контура	№ точки	Система координат СК-63	
		X	Y
14	4790	4914697,51	4402440,49
14	4791	4914696,51	4402440,55
14	4792	4914696,56	4402441,49
14	4793	4914690,96	4402442,05
14	4794	4914690,74	4402438,94
14	4795	4914668,78	4402440,54
14	4796	4914668,94	4402443,47
14	4797	4914667,29	4402443,67
14	4798	4914667,17	4402442,68
14	4799	4914666,17	4402442,80
14	4800	4914666,29	4402443,79
14	4801	4914664,32	4402444,04
14	4802	4914664,09	4402440,88
14	4803	4914661,53	4402441,07
14	4804	4914646,14	4402442,55
14	4805	4914632,39	4402436,32
14	4806	4914618,57	4402430,05
14	4807	4914615,59	4402429,22
14	4808	4914595,35	4402423,57
14	4809	4914593,50	4402422,56
14	4810	4914590,33	4402428,41
14	4811	4914583,94	4402425,51
14	4812	4914584,82	4402423,15
14	4813	4914587,39	4402419,26
14	4814	4914566,97	4402408,22
14	4815	4914555,45	4402405,48
14	4816	4914536,99	4402400,04
14	4817	4914529,26	4402396,85
14	4818	4914509,60	4402391,22
14	4819	4914481,73	4402383,76
14	4820	4914472,33	4402381,82
14	4821	4914472,57	4402380,93
14	4822	4914449,26	4402373,45
14	4823	4914449,57	4402372,50
14	4824	4914448,62	4402372,19
14	4825	4914448,31	4402373,14
14	4826	4914447,49	4402372,88
14	4827	4914447,01	4402374,69
14	4828	4914446,99	4402374,69
14	4829	4914447,48	4402372,87
14	4830	4914423,44	4402366,00
14	4831	4914423,17	4402367,03
14	4832	4914417,57	4402364,99
14	4833	4914362,40	4402348,51
14	4834	4914359,42	4402347,05
14	4835	4914334,25	4402340,67
14	4836	4914310,19	4402334,30

№ контура	№ точки	Система координат СК-63	
		X	Y
14	4837	4914276,43	4402325,36
14	4838	4914241,89	4402316,54
14	4839	4914241,81	4402316,91
14	4840	4914235,26	4402315,19
14	4841	4914226,68	4402312,96
14	4842	4914226,92	4402312,06
14	4843	4914225,95	4402311,80
14	4844	4914225,71	4402312,71
14	4845	4914218,86	4402310,93
14	4846	4914218,92	4402310,69
14	4847	4914187,46	4402302,55
14	4848	4914172,17	4402299,22
14	4849	4914158,80	4402296,14
14	4850	4914145,62	4402293,20
14	4851	4914121,10	4402287,97
14	4852	4914098,51	4402283,01
14	4853	4914098,66	4402282,28
14	4854	4914098,46	4402282,23
14	4855	4914098,67	4402281,26
14	4856	4914097,69	4402281,04
14	4857	4914097,48	4402282,02
14	4858	4914097,30	4402281,98
14	4859	4914097,14	4402282,71
14	4860	4914098,15	4402282,93
14	4861	4914080,76	4402279,41
14	4862	4914071,56	4402277,33
14	4863	4914063,80	4402275,64
14	4864	4914025,86	4402265,75
14	4865	4914022,52	4402264,91
14	4866	4914022,14	4402266,49
14	4867	4914021,09	4402266,26
14	4868	4914021,26	4402265,50
14	4869	4914020,29	4402265,28
14	4870	4914020,12	4402266,04
14	4871	4914018,14	4402265,60
14	4872	4914018,56	4402263,92
14	4873	4913995,85	4402258,19
14	4874	4913989,06	4402247,50
14	4875	4913987,93	4402245,62
14	4876	4913992,42	4402236,68
14	4877	4914005,49	4402213,18
14	4878	4914019,77	4402194,45
14	4879	4914027,19	4402174,67
14	4880	4914033,95	4402161,73
14	4881	4914017,20	4402151,89
14	4882	4914015,90	4402153,84
14	4883	4913998,23	4402161,77

№ контура	№ точки	Система координат СК-63	
		X	Y
14	4884	4913948,61	4402203,91
14	4885	4913909,15	4402236,59
14	4886	4913890,24	4402252,17
14	4887	4913844,18	4402291,93
14	4888	4913843,58	4402292,90
14	4889	4913837,97	4402297,76
14	4890	4913839,49	4402299,55
14	4891	4913835,53	4402305,99
14	4892	4913823,15	4402317,14
14	4893	4913832,01	4402326,97
14	4894	4913823,12	4402333,01
14	4895	4913809,03	4402343,16
14	4896	4913787,96	4402358,81
14	4897	4913781,97	4402361,50
14	4898	4913736,83	4402398,07
14	4899	4913712,35	4402416,03
14	4900	4913682,56	4402438,38
14	4901	4913651,53	4402462,81
14	4902	4913644,01	4402465,88
14	4903	4913636,23	4402466,97
14	4904	4913635,68	4402466,07
14	4905	4913636,65	4402465,36
14	4906	4913658,73	4402448,86
14	4907	4913652,63	4402440,69
14	4908	4913657,21	4402437,01
14	4909	4913663,69	4402445,15
14	4910	4913678,95	4402433,75
14	4911	4913708,58	4402411,15
14	4912	4913726,69	4402397,09
14	4913	4913718,77	4402387,02
14	4914	4913722,59	4402383,98
14	4915	4913723,22	4402384,76
14	4916	4913723,83	4402385,55
14	4917	4913724,62	4402384,93
14	4918	4913724,00	4402384,15
14	4919	4913723,40	4402384,61
14	4920	4913724,00	4402384,14
14	4921	4913723,38	4402383,36
14	4922	4913723,43	4402383,32
14	4923	4913731,65	4402393,23
14	4924	4913732,48	4402392,58
14	4925	4913771,95	4402360,60
14	4926	4913763,66	4402350,37
14	4927	4913767,46	4402347,11
14	4928	4913768,11	4402347,87
14	4929	4913768,76	4402348,63
14	4930	4913769,52	4402347,98



№ контура	№ точки	Система координат СК-63	
		X	Y
14	4931	4913768,87	4402347,22
14	4932	4913768,22	4402346,46
14	4933	4913768,86	4402345,91
14	4934	4913777,40	4402356,19
14	4935	4913778,27	4402355,48
14	4936	4913784,40	4402352,73
14	4937	4913805,13	4402337,34
14	4938	4913819,92	4402328,44
14	4939	4913822,12	4402326,45
14	4940	4913813,27	4402316,63
14	4941	4913816,76	4402313,48
14	4942	4913813,21	4402309,54
14	4943	4913815,69	4402307,63
14	4944	4913814,78	4402306,42
14	4945	4913817,18	4402304,50
14	4946	4913821,19	4402309,49
14	4947	4913830,09	4402301,47
14	4948	4913838,80	4402287,31
14	4949	4913855,05	4402273,48
14	4950	4913853,21	4402271,32
14	4951	4913859,34	4402265,93
14	4952	4913861,29	4402268,18
14	4953	4913879,82	4402252,42
14	4954	4913905,23	4402231,89
14	4955	4913905,76	4402231,43
14	4956	4913903,67	4402229,00
14	4957	4913909,93	4402223,67
14	4958	4913911,87	4402226,19
14	4959	4913944,07	4402198,58
14	4960	4913972,69	4402174,28
14	4961	4913971,37	4402172,50
14	4962	4913976,81	4402168,12
14	4963	4913978,12	4402169,67
14	4964	4913985,90	4402163,06
14	4965	4913987,19	4402164,58
14	4966	4913989,86	4402162,31
14	4967	4913988,57	4402160,79
14	4968	4913993,70	4402156,44
14	4969	4914001,90	4402152,68
14	4970	4913999,86	4402152,01
14	4971	4913974,01	4402122,07
14	4972	4913965,64	4402111,85
14	4973	4913960,74	4402107,79
14	4974	4913950,19	4402094,62
14	4975	4913949,73	4402095,00
14	4976	4913948,27	4402093,28
14	4977	4913924,07	4402113,99

№ контура	№ точки	Система координат СК-63	
		X	Y
14	4978	4913923,94	4402113,82
14	4979	4913923,15	4402114,44
14	4980	4913923,31	4402114,64
14	4981	4913921,01	4402116,60
14	4982	4913886,75	4402146,37
14	4983	4913842,01	4402185,01
14	4984	4913793,23	4402225,11
14	4985	4913787,84	4402229,39
14	4986	4913788,98	4402230,82
14	4987	4913789,30	4402231,24
14	4988	4913788,90	4402231,55
14	4989	4913788,29	4402230,76
14	4990	4913787,67	4402229,97
14	4991	4913786,88	4402230,59
14	4992	4913787,50	4402231,38
14	4993	4913788,11	4402232,17
14	4994	4913783,77	4402235,56
14	4995	4913783,50	4402235,18
14	4996	4913782,36	4402233,75
14	4997	4913754,41	4402255,94
14	4998	4913720,20	4402283,38
14	4999	4913721,89	4402285,48
14	5000	4913722,18	4402285,87
14	5001	4913721,79	4402286,19
14	5002	4913721,19	4402285,41
14	5003	4913720,57	4402284,62
14	5004	4913719,78	4402285,24
14	5005	4913720,40	4402286,03
14	5006	4913721,01	4402286,81
14	5007	4913716,72	4402290,28
14	5008	4913716,43	4402289,86
14	5009	4913714,74	4402287,76
14	5010	4913694,81	4402303,74
14	5011	4913657,97	4402334,66
14	5012	4913634,40	4402354,15
14	5013	4913573,48	4402401,68
14	5014	4913564,99	4402408,98
14	5015	4913568,20	4402412,72
14	5016	4913567,56	4402413,26
14	5017	4913566,91	4402412,49
14	5018	4913566,15	4402413,14
14	5019	4913566,80	4402413,90
14	5020	4913562,86	4402417,24
14	5021	4913555,18	4402408,19
14	5022	4913556,46	4402407,08
14	5023	4913556,10	4402408,19
14	5024	4913599,70	4402372,68

№ контура	№ точки	Система координат СК-63	
		X	Y
14	5025	4913599,53	4402372,47
14	5026	4913630,01	4402348,69
14	5027	4913642,36	4402338,48
14	5028	4913642,61	4402338,80
14	5029	4913643,40	4402338,18
14	5030	4913643,13	4402337,84
14	5031	4913653,49	4402329,28
14	5032	4913668,76	4402316,46
14	5033	4913668,80	4402316,51
14	5034	4913691,80	4402297,91
14	5035	4913711,90	4402281,06
14	5036	4913716,02	4402277,76
14	5037	4913716,55	4402278,44
14	5038	4913717,34	4402277,83
14	5039	4913716,80	4402277,13
14	5040	4913750,05	4402250,47
14	5041	4913760,43	4402242,22
14	5042	4913760,71	4402242,58
14	5043	4913761,50	4402241,97
14	5044	4913761,22	4402241,60
14	5045	4913776,03	4402229,84
14	5046	4913784,94	4402223,23
14	5047	4913784,71	4402222,95
14	5048	4913788,83	4402219,67
14	5049	4913808,93	4402203,15
14	5050	4913809,28	4402203,56
14	5051	4913831,50	4402185,03
14	5052	4913846,17	4402172,81
14	5053	4913854,55	4402165,83
14	5054	4913854,11	4402165,31
14	5055	4913876,81	4402145,71
14	5056	4913877,60	4402146,63
14	5057	4913900,42	4402127,09
14	5058	4913858,26	4402169,16
14	5059	4913857,47	4402169,78
14	5060	4913858,09	4402170,57
14	5061	4913858,88	4402169,95
14	5062	4913849,50	4402176,64
14	5063	4913848,71	4402177,26
14	5064	4913849,32	4402178,05
14	5065	4913850,11	4402177,43
14	5066	4913846,93	4402173,62
14	5067	4913846,14	4402174,24
14	5068	4913846,76	4402175,02
14	5069	4913847,55	4402174,41
14	5070	4913837,19	4402187,05
14	5071	4913836,40	4402187,67

№ контура	№ точки	Система координат СК-63	
		X	Y
14	5072	4913837,02	4402188,45
14	5073	4913837,80	4402187,84
14	5074	4913836,53	4402188,89
14	5075	4913835,92	4402188,10
14	5076	4913835,13	4402188,71
14	5077	4913835,74	4402189,50
14	5078	4913833,24	4402190,30
14	5079	4913832,45	4402190,91
14	5080	4913833,06	4402191,70
14	5081	4913833,85	4402191,09
14	5082	4913830,80	4402187,30
14	5083	4913830,01	4402187,92
14	5084	4913830,63	4402188,70
14	5085	4913831,24	4402189,49
14	5086	4913832,03	4402188,88
14	5087	4913831,42	4402188,09
14	5088	4913812,05	4402207,72
14	5089	4913811,26	4402208,34
14	5090	4913811,87	4402209,12
14	5091	4913812,66	4402208,51
14	5092	4913790,11	4402225,68
14	5093	4913789,32	4402226,30
14	5094	4913789,93	4402227,09
14	5095	4913790,72	4402226,47
14	5096	4913786,78	4402221,48
14	5097	4913785,99	4402222,10
14	5098	4913786,60	4402222,88
14	5099	4913787,22	4402223,67
14	5100	4913788,01	4402223,06
14	5101	4913787,39	4402222,27
14	5102	4913786,52	4402228,53
14	5103	4913785,74	4402229,15
14	5104	4913786,35	4402229,93
14	5105	4913787,14	4402229,32
14	5106	4913764,63	4402245,82
14	5107	4913763,84	4402246,44
14	5108	4913764,46	4402247,23
14	5109	4913765,25	4402246,61
14	5110	4913762,23	4402242,85
14	5111	4913761,44	4402243,46
14	5112	4913762,06	4402244,25
14	5113	4913762,85	4402243,64
14	5114	4913720,24	4402281,43
14	5115	4913719,46	4402282,04
14	5116	4913720,07	4402282,83
14	5117	4913720,86	4402282,22
14	5118	4913719,50	4402283,31

№ контура	№ точки	Система координат СК-63	
		X	Y
14	5119	4913718,88	4402282,52
14	5120	4913718,09	4402283,14
14	5121	4913718,71	4402283,92
14	5122	4913717,88	4402280,10
14	5123	4913718,67	4402279,49
14	5124	4913718,05	4402278,70
14	5125	4913717,27	4402279,31
14	5126	4913683,45	4402311,34
14	5127	4913682,66	4402311,95
14	5128	4913683,28	4402312,74
14	5129	4913684,07	4402312,12
14	5130	4913680,14	4402307,41
14	5131	4913679,37	4402308,04
14	5132	4913680,00	4402308,82
14	5133	4913680,77	4402308,18
14	5134	4913649,41	4402339,76
14	5135	4913648,62	4402340,37
14	5136	4913649,24	4402341,16
14	5137	4913650,03	4402340,55
14	5138	4913646,66	4402342,08
14	5139	4913645,87	4402342,70
14	5140	4913646,49	4402343,49
14	5141	4913647,27	4402342,87
14	5142	4913613,14	4402368,83
14	5143	4913612,35	4402369,45
14	5144	4913612,96	4402370,24
14	5145	4913613,75	4402369,62
14	5146	4913610,06	4402365,13
14	5147	4913609,27	4402365,75
14	5148	4913609,89	4402366,53
14	5149	4913610,67	4402365,92
14	5150	4913600,26	4402380,26
14	5151	4913599,66	4402379,46
14	5152	4913598,86	4402380,06
14	5153	4913599,46	4402380,86
14	5154	4913561,61	4402409,96
14	5155	4913560,81	4402410,55
14	5156	4913561,41	4402411,36
14	5157	4913562,21	4402410,76
14	5158	4913904,47	4402130,28
14	5159	4913905,26	4402129,66
14	5160	4913904,64	4402128,87
14	5161	4913903,85	4402129,49
14	5162	4913922,90	4402114,30
14	5163	4913923,69	4402113,68
14	5164	4913923,07	4402112,90
14	5165	4913922,28	4402113,51

№ контура	№ точки	Система координат СК-63	
		X	Y
14	5166	4913938,41	4402101,03
14	5167	4913939,20	4402100,42
14	5168	4913938,58	4402099,63
14	5169	4913937,79	4402100,24
14	5170	4913951,20	4402090,09
14	5171	4913951,99	4402089,48
14	5172	4913951,38	4402088,69
14	5173	4913950,59	4402089,30
14	5174	4913951,48	4402088,54
14	5175	4913952,09	4402089,33
14	5176	4913952,88	4402088,71
14	5177	4913952,27	4402087,92
14	5178	4913953,31	4402089,14
14	5179	4913952,52	4402089,76
14	5180	4913953,13	4402090,55
14	5181	4913953,92	4402089,93
14	5182	4913954,14	4402090,14
14	5183	4913953,35	4402090,76
14	5184	4913953,97	4402091,55
14	5185	4913954,75	4402090,93
14	5186	4913954,99	4402089,36
14	5187	4913955,60	4402090,15
14	5188	4913956,39	4402089,53
14	5189	4913955,78	4402088,75
14	5190	4913985,12	4402126,56
14	5191	4913985,91	4402125,94
14	5192	4913985,30	4402125,16
14	5193	4913984,51	4402125,77
14	5194	4913974,65	4402173,30
14	5195	4913973,86	4402173,91
14	5196	4913974,47	4402174,70
14	5197	4913975,26	4402174,09
14	5198	4913973,47	4402173,53
14	5199	4913974,26	4402172,91
14	5200	4913973,65	4402172,12
14	5201	4913973,03	4402171,34
14	5202	4913972,24	4402171,95
14	5203	4913972,86	4402172,74
14	5204	4913911,66	4402226,93
14	5205	4913910,88	4402227,54
14	5206	4913911,49	4402228,33
14	5207	4913912,28	4402227,72
14	5208	4913910,59	4402227,23
14	5209	4913911,37	4402226,62
14	5210	4913910,76	4402225,83
14	5211	4913910,14	4402225,04
14	5212	4913909,36	4402225,66

№ контура	№ точки	Система координат СК-63	
		X	Y
14	5213	4913909,97	4402226,45
14	5214	4913878,18	4402254,49
14	5215	4913877,39	4402255,11
14	5216	4913878,01	4402255,90
14	5217	4913878,80	4402255,28
14	5218	4913860,89	4402269,20
14	5219	4913860,10	4402269,82
14	5220	4913860,71	4402270,60
14	5221	4913861,50	4402269,99
14	5222	4913859,79	4402269,52
14	5223	4913860,58	4402268,91
14	5224	4913859,97	4402268,12
14	5225	4913859,35	4402267,33
14	5226	4913858,56	4402267,94
14	5227	4913859,18	4402268,73
14	5228	4913823,64	4402325,83
14	5229	4913822,83	4402326,42
14	5230	4913823,42	4402327,22
14	5231	4913824,23	4402326,64
14	5232	4913821,17	4402310,22
14	5233	4913820,38	4402310,83
14	5234	4913821,00	4402311,62
14	5235	4913821,79	4402311,01
14	5236	4913817,89	4402306,60
14	5237	4913817,10	4402307,22
14	5238	4913817,71	4402308,00
14	5239	4913818,50	4402307,39
14	5240	4913816,93	4402307,11
14	5241	4913817,72	4402306,50
14	5242	4913817,11	4402305,71
14	5243	4913816,32	4402306,32
14	5244	4913814,76	4402316,00
14	5245	4913813,97	4402316,61
14	5246	4913814,59	4402317,40
14	5247	4913815,37	4402316,79
14	5248	4913776,93	4402357,22
14	5249	4913776,14	4402357,83
14	5250	4913776,76	4402358,62
14	5251	4913777,55	4402358,01
14	5252	4913731,61	4402393,96
14	5253	4913730,83	4402394,57
14	5254	4913731,44	4402395,36
14	5255	4913732,23	4402394,75
14	5256	4913663,12	4402446,33
14	5257	4913662,33	4402446,94
14	5258	4913662,95	4402447,73
14	5259	4913663,74	4402447,12

№ контура	№ точки	Система координат СК-63	
		X	Y
14	5260	4913656,90	4402438,03
14	5261	4913656,11	4402438,65
14	5262	4913656,72	4402439,44
14	5263	4913657,34	4402440,22
14	5264	4913658,13	4402439,61
14	5265	4913657,51	4402438,82
14	5266	4913638,57	4402464,53
14	5267	4913637,78	4402465,15
14	5268	4913638,39	4402465,94
14	5269	4913639,18	4402465,32
14	5270	4914003,38	4402147,58
14	5271	4914004,17	4402146,97
14	5272	4914003,56	4402146,18
14	5273	4914002,77	4402146,79
14	5274	4914014,63	4402145,88
14	5275	4914015,16	4402145,03
14	5276	4914014,31	4402144,51
14	5277	4914013,78	4402145,36
14	5278	4914013,26	4402146,21
14	5279	4914014,11	4402146,74
14	5280	4914019,34	4402150,23
14	5281	4914020,35	4402148,50
14	5282	4914017,33	4402146,73
14	5283	4914016,32	4402148,45
14	5284	4914021,04	4402146,03
14	5285	4914037,20	4402155,52
14	5286	4914047,38	4402136,05
14	5287	4914063,55	4402106,49
14	5288	4914073,48	4402095,20
14	5289	4914076,50	4402089,36
14	5290	4914078,30	4402083,53
14	5291	4914080,62	4402076,03
14	5292	4914095,10	4402046,17
14	5293	4914101,15	4402030,40
14	5294	4914105,61	4402022,86
14	5295	4914115,39	4402006,33
14	5296	4914121,16	4401997,41
14	5297	4914125,26	4401991,90
14	5298	4914134,13	4401981,95
14	5299	4914139,43	4401977,16
14	5300	4914144,24	4401972,82
14	5301	4914158,36	4401962,00
14	5302	4914167,57	4401955,04
14	5303	4914161,34	4401945,74
14	5304	4914144,29	4401959,37
14	5305	4914140,13	4401962,38
14	5306	4914138,90	4401963,27



№ контура	№ точки	Система координат СК-63	
		X	Y
14	5307	4914137,47	4401964,82
14	5308	4914122,26	4401976,98
14	5309	4914101,36	4402007,82
14	5310	4914078,55	4402056,70
14	5311	4914050,71	4402098,58
14	5312	4914065,77	4402066,02
14	5313	4914066,29	4402065,17
14	5314	4914065,44	4402064,65
14	5315	4914064,91	4402065,50
14	5316	4914067,70	4402060,83
14	5317	4914068,23	4402059,98
14	5318	4914067,37	4402059,45
14	5319	4914066,85	4402060,31
14	5320	4914068,42	4402060,15
14	5321	4914067,90	4402061,00
14	5322	4914068,75	4402061,53
14	5323	4914069,28	4402060,68
14	5324	4914085,49	4402028,85
14	5325	4914085,90	4402027,93
14	5326	4914084,98	4402027,52
14	5327	4914084,58	4402028,44
14	5328	4914108,62	4401987,31
14	5329	4914109,18	4401986,48
14	5330	4914108,35	4401985,92
14	5331	4914107,79	4401986,75
14	5332	4914117,52	4401971,78
14	5333	4914118,29	4401971,14
14	5334	4914117,65	4401970,38
14	5335	4914117,01	4401969,61
14	5336	4914116,24	4401970,25
14	5337	4914116,88	4401971,02
14	5338	4914114,29	4401957,76
14	5339	4914122,61	4401967,74
14	5340	4914143,48	4401951,06
14	5341	4914159,01	4401938,64
14	5342	4914175,83	4401927,36
14	5343	4914173,15	4401923,52
14	5344	4914173,80	4401924,30
14	5345	4914183,03	4401916,61
14	5346	4914197,58	4401906,21
14	5347	4914196,42	4401904,59
14	5348	4914191,14	4401908,36
14	5349	4914194,30	4401905,84
14	5350	4914197,63	4401903,12
14	5351	4914198,92	4401905,75
14	5352	4914200,72	4401904,88
14	5353	4914199,18	4401901,73

№ контура	№ точки	Система координат СК-63	
		X	Y
14	5354	4914197,38	4401902,61
14	5355	4914191,04	4401889,62
14	5356	4914172,04	4401854,39
14	5357	4914147,27	4401802,63
14	5358	4914099,26	4401825,37
14	5359	4914102,18	4401831,53
14	5360	4914097,10	4401834,29
14	5361	4914096,63	4401833,41
14	5362	4914095,75	4401833,88
14	5363	4914096,22	4401834,76
14	5364	4914095,64	4401835,03
14	5365	4914092,49	4401828,58
14	5366	4914045,53	4401850,83
14	5367	4914041,55	4401852,56
14	5368	4914049,26	4401865,08
14	5369	4914059,05	4401877,87
14	5370	4914076,55	4401902,20
14	5371	4914099,48	4401935,11
14	5372	4914110,84	4401950,45
14	5373	4914106,46	4401954,08
14	5374	4914105,56	4401954,53
14	5375	4914106,01	4401955,42
14	5376	4914106,90	4401954,98
14	5377	4914084,03	4401914,09
14	5378	4914083,19	4401914,63
14	5379	4914083,73	4401915,47
14	5380	4914084,57	4401914,93
14	5381	4914083,69	4401915,46
14	5382	4914083,05	4401914,69
14	5383	4914082,28	4401915,33
14	5384	4914082,92	4401916,10
14	5385	4914079,97	4401916,83
14	5386	4914079,21	4401917,47
14	5387	4914079,85	4401918,24
14	5388	4914080,61	4401917,60
14	5389	4914068,73	4401901,12
14	5390	4914067,91	4401901,71
14	5391	4914068,50	4401902,52
14	5392	4914069,31	4401901,93
14	5393	4914040,98	4401852,37
14	5394	4914041,86	4401851,90
14	5395	4914041,39	4401851,02
14	5396	4914040,51	4401851,49
14	5397	4914093,05	4401827,79
14	5398	4914093,93	4401827,32
14	5399	4914093,46	4401826,44
14	5400	4914092,58	4401826,91

№ контура	№ точки	Система координат СК-63	
		X	Y
14	5401	4914147,54	4401801,97
14	5402	4914148,42	4401801,50
14	5403	4914147,95	4401800,62
14	5404	4914147,07	4401801,09
14	5405	4914166,91	4401842,46
14	5406	4914167,79	4401841,98
14	5407	4914167,32	4401841,10
14	5408	4914166,44	4401841,58
14	5409	4914168,15	4401843,10
14	5410	4914167,27	4401843,57
14	5411	4914167,74	4401844,45
14	5412	4914168,62	4401843,98
14	5413	4914186,42	4401880,00
14	5414	4914187,30	4401879,53
14	5415	4914186,83	4401878,65
14	5416	4914185,95	4401879,12
14	5417	4914188,00	4401880,83
14	5418	4914187,12	4401881,30
14	5419	4914187,60	4401882,18
14	5420	4914188,48	4401881,71
14	5421	4914177,37	4401926,93
14	5422	4914176,54	4401927,49
14	5423	4914177,10	4401928,32
14	5424	4914177,93	4401927,76
14	5425	4914162,02	4401938,63
14	5426	4914160,36	4401939,75
14	5427	4914162,30	4401942,65
14	5428	4914163,97	4401941,54
14	5429	4914160,66	4401939,35
14	5430	4914161,49	4401938,79
14	5431	4914160,93	4401937,96
14	5432	4914160,10	4401938,52
14	5433	4914143,76	4401951,46
14	5434	4914142,99	4401952,10
14	5435	4914143,63	4401952,87
14	5436	4914144,40	4401952,23
14	5437	4914118,62	4401971,55
14	5438	4914117,86	4401972,19
14	5439	4914118,50	4401972,96
14	5440	4914119,27	4401972,32
14	5441	4914104,72	4402036,34
14	5442	4914104,31	4402037,26
14	5443	4914105,22	4402037,66
14	5444	4914105,63	4402036,75
14	5445	4914101,70	4402044,40
14	5446	4914101,29	4402045,32
14	5447	4914102,20	4402045,73

№ контура	№ точки	Система координат СК-63	
		X	Y
14	5448	4914102,61	4402044,81
14	5449	4914081,91	4402093,85
14	5450	4914081,38	4402094,70
14	5451	4914082,24	4402095,22
14	5452	4914082,76	4402094,37
14	5453	4914081,05	4402094,61
14	5454	4914081,58	4402093,76
14	5455	4914080,72	4402093,24
14	5456	4914080,20	4402094,09
14	5457	4914040,59	4402160,98
14	5458	4914040,07	4402161,83
14	5459	4914040,92	4402162,35
14	5460	4914041,44	4402161,50
14	5461	4914038,66	4402162,38
14	5462	4914040,32	4402159,59
14	5463	4914024,32	4402150,19
14	5464	4914022,73	4402152,97
14	5465	4914032,25	4402191,41
14	5466	4914029,55	4402193,64
14	5467	4914030,42	4402194,69
14	5468	4914029,10	4402195,16
14	5469	4914027,24	4402194,47
14	5470	4914025,96	4402197,87
14	5471	4914011,36	4402217,02
14	5472	4913997,90	4402241,22
14	5473	4913998,26	4402238,96
14	5474	4913996,29	4402238,65
14	5475	4913995,74	4402242,10
14	5476	4913997,28	4402242,35
14	5477	4913995,78	4402245,03
14	5478	4914000,26	4402252,08
14	5479	4914027,60	4402258,97
14	5480	4914039,99	4402262,20
14	5481	4914040,82	4402259,03
14	5482	4914044,22	4402259,84
14	5483	4914043,98	4402260,81
14	5484	4914044,96	4402261,04
14	5485	4914045,19	4402260,07
14	5486	4914045,99	4402260,26
14	5487	4914045,13	4402263,55
14	5488	4914065,42	4402268,83
14	5489	4914073,07	4402270,50
14	5490	4914085,87	4402273,38
14	5491	4914112,48	4402279,32
14	5492	4914146,87	4402287,03
14	5493	4914160,17	4402289,28
14	5494	4914164,15	4402290,19

№ контура	№ точки	Система координат СК-63	
		X	Y
14	5495	4914164,42	4402289,00
14	5496	4914168,20	4402289,77
14	5497	4914167,96	4402290,64
14	5498	4914167,70	4402291,61
14	5499	4914167,43	4402292,57
14	5500	4914168,40	4402292,84
14	5501	4914168,66	4402291,87
14	5502	4914168,93	4402290,91
14	5503	4914169,18	4402289,97
14	5504	4914170,02	4402290,13
14	5505	4914169,71	4402291,47
14	5506	4914192,30	4402296,68
14	5507	4914198,81	4402299,64
14	5508	4914217,07	4402304,38
14	5509	4914235,74	4402309,17
14	5510	4914236,39	4402306,12
14	5511	4914236,98	4402306,28
14	5512	4914236,73	4402307,24
14	5513	4914237,69	4402307,50
14	5514	4914237,95	4402306,53
14	5515	4914242,04	4402307,62
14	5516	4914241,30	4402310,57
14	5517	4914268,09	4402317,25
14	5518	4914282,21	4402321,24
14	5519	4914309,44	4402328,42
14	5520	4914318,26	4402330,37
14	5521	4914319,76	4402325,89
14	5522	4914325,83	4402327,56
14	5523	4914324,89	4402331,83
14	5524	4914331,91	4402333,38
14	5525	4914349,91	4402337,66
14	5526	4914364,32	4402341,78
14	5527	4914402,27	4402352,59
14	5528	4914423,67	4402359,05
14	5529	4914461,44	4402370,91
14	5530	4914483,56	4402377,00
14	5531	4914511,47	4402384,47
14	5532	4914516,37	4402385,88
14	5533	4914517,07	4402383,45
14	5534	4914521,70	4402384,77
14	5535	4914521,43	4402385,73
14	5536	4914522,39	4402386,01
14	5537	4914522,66	4402385,05
14	5538	4914523,96	4402385,42
14	5539	4914523,26	4402387,85
14	5540	4914531,57	4402390,23
14	5541	4914539,32	4402393,43

№ контура	№ точки	Система координат СК-63	
		X	Y
14	5542	4914557,25	4402398,71
14	5543	4914569,49	4402401,62
14	5544	4914597,99	4402417,04
14	5545	4914615,00	4402421,79
14	5546	4914622,97	4402394,10
14	5547	4914621,33	4402393,61
14	5548	4914621,78	4402391,95
14	5549	4914623,46	4402387,88
14	5550	4914624,96	4402388,28
14	5551	4914637,46	4402343,39
14	5552	4914636,86	4402337,93
14	5553	4914612,98	4402331,70
14	5554	4914612,40	4402333,39
14	5555	4914606,78	4402331,97
14	5556	4914607,32	4402330,22
14	5557	4914598,65	4402327,96
14	5558	4914560,72	4402318,81
14	5559	4914560,28	4402320,65
14	5560	4914560,21	4402320,63
14	5561	4914560,44	4402319,66
14	5562	4914560,66	4402318,68
14	5563	4914559,69	4402318,46
14	5564	4914559,46	4402319,43
14	5565	4914559,23	4402320,40
14	5566	4914558,39	4402320,21
14	5567	4914558,83	4402318,36
14	5568	4914542,30	4402314,37
14	5569	4914507,67	4402305,26
14	5570	4914506,99	4402308,00
14	5571	4914505,97	4402307,76
14	5572	4914505,94	4402307,75
14	5573	4914506,18	4402306,78
14	5574	4914505,20	4402306,55
14	5575	4914504,97	4402307,52
14	5576	4914504,22	4402307,34
14	5577	4914503,56	4402307,07
14	5578	4914504,27	4402304,46
14	5579	4914493,31	4402302,50
14	5580	4914487,20	4402301,41
14	5581	4914485,92	4402301,12
14	5582	4914453,35	4402293,81
14	5583	4914436,88	4402290,12
14	5584	4914436,87	4402290,11
14	5585	4914431,22	4402288,83
14	5586	4914425,83	4402287,56
14	5587	4914420,03	4402286,18
14	5588	4914417,08	4402285,48

№ контура	№ точки	Система координат СК-63	
		X	Y
14	5589	4914391,44	4402279,40
14	5590	4914358,31	4402271,53
14	5591	4914327,67	4402263,88
14	5592	4914327,67	4402263,87
14	5593	4914327,91	4402262,90
14	5594	4914328,16	4402261,93
14	5595	4914327,18	4402261,69
14	5596	4914326,94	4402262,66
14	5597	4914326,70	4402263,63
14	5598	4914326,70	4402263,64
14	5599	4914287,46	4402253,84
14	5600	4914250,95	4402244,68
14	5601	4914228,03	4402238,93
14	5602	4914162,35	4402222,69
14	5603	4914161,92	4402224,66
14	5604	4914150,52	4402222,13
14	5605	4914150,67	4402221,52
14	5606	4914150,92	4402220,55
14	5607	4914149,95	4402220,31
14	5608	4914149,70	4402221,28
14	5609	4914149,54	4402221,91
14	5610	4914147,71	4402221,51
14	5611	4914103,12	4402210,76
14	5612	4914089,49	4402207,39
14	5613	4914089,48	4402207,42
14	5614	4914089,46	4402207,48
14	5615	4914032,28	4402194,03
14	5616	4914032,16	4402194,08
14	5617	4914033,52	4402192,95
14	5618	4914061,20	4402200,25
14	5619	4914061,43	4402199,28
14	5620	4914060,46	4402199,05
14	5621	4914060,23	4402200,02
14	5622	4914063,32	4402191,25
14	5623	4914063,55	4402190,28
14	5624	4914062,58	4402190,04
14	5625	4914062,35	4402191,02
14	5626	4914089,38	4402207,38
14	5627	4914089,61	4402206,41
14	5628	4914089,61	4402206,40
14	5629	4914089,84	4402205,43
14	5630	4914088,87	4402205,20
14	5631	4914088,64	4402206,17
14	5632	4914088,41	4402207,15
14	5633	4914161,53	4402224,07
14	5634	4914161,76	4402223,10
14	5635	4914160,78	4402222,87

№ контура	№ точки	Система координат СК-63	
		X	Y
14	5636	4914160,55	4402223,84
14	5637	4914161,00	4402221,85
14	5638	4914161,97	4402222,08
14	5639	4914162,20	4402221,10
14	5640	4914161,23	4402220,87
14	5641	4914195,55	4402230,38
14	5642	4914195,79	4402229,41
14	5643	4914194,81	4402229,17
14	5644	4914194,58	4402230,15
14	5645	4914204,91	4402232,73
14	5646	4914205,14	4402231,76
14	5647	4914204,17	4402231,53
14	5648	4914203,94	4402232,50
14	5649	4914206,54	4402233,19
14	5650	4914206,77	4402232,21
14	5651	4914205,80	4402231,98
14	5652	4914205,57	4402232,95
14	5653	4914223,88	4402237,38
14	5654	4914224,11	4402236,41
14	5655	4914223,13	4402236,17
14	5656	4914222,90	4402237,15
14	5657	4914253,41	4402244,77
14	5658	4914253,64	4402243,79
14	5659	4914252,67	4402243,56
14	5660	4914252,43	4402244,53
14	5661	4914264,16	4402247,55
14	5662	4914264,40	4402246,57
14	5663	4914263,42	4402246,34
14	5664	4914263,19	4402247,32
14	5665	4914271,21	4402249,30
14	5666	4914271,44	4402248,33
14	5667	4914270,47	4402248,10
14	5668	4914270,24	4402249,07
14	5669	4914273,95	4402249,97
14	5670	4914274,18	4402249,00
14	5671	4914273,21	4402248,77
14	5672	4914272,98	4402249,74
14	5673	4914276,05	4402250,46
14	5674	4914276,28	4402249,48
14	5675	4914275,31	4402249,25
14	5676	4914275,08	4402250,22
14	5677	4914294,70	4402255,16
14	5678	4914294,93	4402254,18
14	5679	4914293,95	4402253,95
14	5680	4914293,72	4402254,92
14	5681	4914297,76	4402255,89
14	5682	4914297,99	4402254,92



№ контура	№ точки	Система координат СК-63	
		X	Y
14	5683	4914297,02	4402254,69
14	5684	4914296,79	4402255,66
14	5685	4914297,19	4402254,05
14	5686	4914298,16	4402254,28
14	5687	4914298,39	4402253,30
14	5688	4914297,42	4402253,07
14	5689	4914298,19	4402250,02
14	5690	4914299,16	4402250,25
14	5691	4914299,39	4402249,28
14	5692	4914298,42	4402249,05
14	5693	4914299,08	4402255,22
14	5694	4914298,10	4402254,99
14	5695	4914297,87	4402255,96
14	5696	4914298,84	4402256,19
14	5697	4914300,53	4402244,78
14	5698	4914300,76	4402243,81
14	5699	4914299,79	4402243,57
14	5700	4914299,56	4402244,55
14	5701	4914453,13	4402233,48
14	5702	4914453,70	4402234,30
14	5703	4914454,52	4402233,73
14	5704	4914455,34	4402233,16
14	5705	4914454,77	4402232,34
14	5706	4914453,95	4402232,91
14	5707	4914451,91	4402231,42
14	5708	4914451,63	4402231,59
14	5709	4914450,80	4402230,17
14	5710	4914451,97	4402229,35
14	5711	4914438,69	4402210,57
14	5712	4914434,13	4402202,27
14	5713	4914435,78	4402196,57
14	5714	4914428,32	4402194,40
14	5715	4914420,90	4402182,61
14	5716	4914418,94	4402184,00
14	5717	4914417,85	4402182,47
14	5718	4914418,67	4402181,89
14	5719	4914418,09	4402181,08
14	5720	4914417,28	4402181,66
14	5721	4914414,73	4402178,06
14	5722	4914417,10	4402176,57
14	5723	4914414,87	4402173,03
14	5724	4914404,18	4402158,61
14	5725	4914398,33	4402149,18
14	5726	4914393,69	4402152,03
14	5727	4914390,37	4402145,89
14	5728	4914374,62	4402154,14
14	5729	4914374,16	4402153,25

№ контура	№ точки	Система координат СК-63	
		X	Y
14	5730	4914373,27	4402153,71
14	5731	4914373,74	4402154,60
14	5732	4914369,32	4402156,91
14	5733	4914365,69	4402159,17
14	5734	4914354,18	4402165,34
14	5735	4914335,62	4402175,05
14	5736	4914334,75	4402173,43
14	5737	4914334,95	4402173,37
14	5738	4914334,63	4402172,42
14	5739	4914333,68	4402172,74
14	5740	4914333,98	4402173,61
14	5741	4914317,76	4402180,80
14	5742	4914317,29	4402183,08
14	5743	4914315,94	4402189,69
14	5744	4914312,79	4402205,10
14	5745	4914311,37	4402212,09
14	5746	4914308,73	4402221,64
14	5747	4914304,64	4402235,64
14	5748	4914303,68	4402235,36
14	5749	4914303,40	4402236,32
14	5750	4914304,35	4402236,60
14	5751	4914301,02	4402248,00
14	5752	4914301,44	4402249,11
14	5753	4914301,35	4402250,10
14	5754	4914359,97	4402264,73
14	5755	4914367,64	4402266,55
14	5756	4914390,41	4402271,96
14	5757	4914390,32	4402272,34
14	5758	4914391,29	4402272,57
14	5759	4914391,38	4402272,20
14	5760	4914393,05	4402272,59
14	5761	4914430,03	4402281,36
14	5762	4914441,00	4402270,88
14	5763	4914459,08	4402254,63
14	5764	4914461,65	4402251,24
14	5765	4914461,67	4402251,14
14	5766	4914463,30	4402249,57
14	5767	4914463,49	4402245,65
14	5768	4914455,10	4402233,78
14	5769	4914453,83	4402234,66
14	5770	4914444,63	4402206,85
14	5771	4914470,60	4402243,58
14	5772	4914471,28	4402257,62
14	5773	4914474,29	4402261,32
14	5774	4914463,81	4402270,99
14	5775	4914457,40	4402264,32
14	5776	4914438,15	4402281,72

№ контура	№ точки	Система координат СК-63	
		X	Y
14	5777	4914437,83	4402283,15
14	5778	4914457,88	4402287,65
14	5779	4914488,58	4402294,54
14	5780	4914502,59	4402297,05
14	5781	4914514,06	4402299,79
14	5782	4914515,90	4402300,19
14	5783	4914544,01	4402307,58
14	5784	4914550,74	4402309,20
14	5785	4914550,67	4402309,50
14	5786	4914551,65	4402309,74
14	5787	4914551,72	4402309,44
14	5788	4914570,88	4402314,06
14	5789	4914570,81	4402314,37
14	5790	4914571,78	4402314,60
14	5791	4914571,86	4402314,30
14	5792	4914600,35	4402321,17
14	5793	4914637,12	4402330,77
14	5794	4914682,59	4402322,28
14	5795	4914684,28	4402321,96
14	5796	4914739,23	4402311,88
14	5797	4914741,57	4402311,45
14	5798	4914740,79	4402307,21
14	5799	4914747,78	4402306,09
14	5800	4914748,51	4402310,18
14	5801	4914765,57	4402307,05
14	5802	4914789,79	4402302,42
14	5803	4914813,25	4402297,94
14	5804	4914812,27	4402292,82
14	5805	4914819,44	4402291,58
14	5806	4914820,24	4402296,60
14	5807	4914834,31	4402293,91
14	5808	4914841,30	4402292,57
14	5809	4914847,88	4402288,05
14	5810	4914840,48	4402266,34
14	5811	4914830,09	4402248,99
14	5812	4914804,88	4402209,54
14	5813	4914796,44	4402192,06
14	5814	4914783,29	4402195,29
14	5815	4914774,06	4402198,54
14	5816	4914776,02	4402203,58
14	5817	4914769,70	4402206,36
14	5818	4914767,73	4402200,76
14	5819	4914738,79	4402210,94
14	5820	4914740,17	4402214,87
14	5821	4914736,34	4402215,93
14	5822	4914736,07	4402214,96
14	5823	4914735,11	4402215,23

№ контура	№ точки	Система координат СК-63	
		X	Y
14	5824	4914735,37	4402216,19
14	5825	4914733,87	4402216,61
14	5826	4914732,75	4402213,06
14	5827	4914713,48	4402219,84
14	5828	4914709,78	4402221,06
14	5829	4914710,05	4402221,97
14	5830	4914710,31	4402222,89
14	5831	4914706,75	4402223,51
14	5832	4914706,58	4402222,53
14	5833	4914705,60	4402222,70
14	5834	4914705,77	4402223,68
14	5835	4914704,66	4402223,88
14	5836	4914704,46	4402222,79
14	5837	4914691,58	4402227,02
14	5838	4914683,23	4402227,28
14	5839	4914682,17	4402227,31
14	5840	4914667,54	4402227,62
14	5841	4914667,14	4402227,62
14	5842	4914642,38	4402230,31
14	5843	4914639,23	4402230,65
14	5844	4914639,25	4402231,91
14	5845	4914635,35	4402232,01
14	5846	4914635,32	4402231,01
14	5847	4914634,32	4402231,04
14	5848	4914634,35	4402232,04
14	5849	4914633,46	4402232,06
14	5850	4914633,38	4402231,29
14	5851	4914613,57	4402232,85
14	5852	4914612,67	4402232,88
14	5853	4914611,74	4402226,57
14	5854	4914613,03	4402226,45
14	5855	4914643,02	4402223,20
14	5856	4914642,90	4402222,09
14	5857	4914647,10	4402221,52
14	5858	4914647,23	4402222,51
14	5859	4914648,22	4402222,38
14	5860	4914648,09	4402221,38
14	5861	4914649,24	4402221,23
14	5862	4914649,41	4402222,51
14	5863	4914665,16	4402220,80
14	5864	4914666,69	4402220,63
14	5865	4914683,04	4402220,29
14	5866	4914690,36	4402220,05
14	5867	4914711,23	4402213,21
14	5868	4914757,75	4402196,85
14	5869	4914781,28	4402188,57
14	5870	4914788,77	4402186,73

№ контура	№ точки	Система координат СК-63	
		X	Y
14	5871	4914788,77	4402186,72
14	5872	4914784,28	4402177,18
14	5873	4914786,76	4402175,83
14	5874	4914784,65	4402171,97
14	5875	4914781,99	4402173,42
14	5876	4914780,17	4402170,04
14	5877	4914781,05	4402169,57
14	5878	4914781,93	4402169,09
14	5879	4914781,45	4402168,21
14	5880	4914780,58	4402168,69
14	5881	4914780,57	4402168,69
14	5882	4914779,70	4402169,16
14	5883	4914778,86	4402167,62
14	5884	4914781,59	4402166,16
14	5885	4914773,58	4402150,65
14	5886	4914771,59	4402146,79
14	5887	4914769,74	4402147,75
14	5888	4914767,86	4402144,19
14	5889	4914766,90	4402144,69
14	5890	4914765,14	4402141,47
14	5891	4914766,02	4402140,99
14	5892	4914766,90	4402140,51
14	5893	4914767,78	4402140,03
14	5894	4914767,30	4402139,15
14	5895	4914766,42	4402139,63
14	5896	4914765,54	4402140,11
14	5897	4914764,66	4402140,59
14	5898	4914763,33	4402138,14
14	5899	4914764,34	4402137,50
14	5900	4914755,16	4402120,06
14	5901	4914751,79	4402113,27
14	5902	4914750,61	4402113,96
14	5903	4914750,13	4402113,09
14	5904	4914751,01	4402112,61
14	5905	4914751,89	4402112,13
14	5906	4914752,77	4402111,65
14	5907	4914752,29	4402110,78
14	5908	4914751,41	4402111,26
14	5909	4914750,53	4402111,73
14	5910	4914749,66	4402112,21
14	5911	4914748,06	4402109,28
14	5912	4914749,44	4402108,52
14	5913	4914736,41	4402082,25
14	5914	4914726,77	4402065,66
14	5915	4914728,52	4402064,73
14	5916	4914726,87	4402061,64
14	5917	4914725,10	4402062,58

№ контура	№ точки	Система координат СК-63	
		X	Y
14	5918	4914722,54	4402057,78
14	5919	4914710,06	4402054,21
14	5920	4914709,67	4402053,70
14	5921	4914720,92	4402057,12
14	5922	4914721,50	4402055,21
14	5923	4914721,30	4402055,15
14	5924	4914721,44	4402054,67
14	5925	4914711,23	4402051,56
14	5926	4914709,83	4402049,34
14	5927	4914708,14	4402050,40
14	5928	4914709,36	4402052,35
14	5929	4914709,17	4402052,98
14	5930	4914703,53	4402044,07
14	5931	4914702,72	4402044,58
14	5932	4914673,54	4402063,17
14	5933	4914662,86	4402069,98
14	5934	4914655,67	4402074,35
14	5935	4914657,74	4402077,79
14	5936	4914656,39	4402078,61
14	5937	4914655,87	4402077,75
14	5938	4914655,01	4402078,27
14	5939	4914655,53	4402079,12
14	5940	4914651,86	4402081,33
14	5941	4914649,79	4402077,92
14	5942	4914646,81	4402079,74
14	5943	4914625,82	4402092,45
14	5944	4914628,25	4402095,73
14	5945	4914627,09	4402096,43
14	5946	4914626,57	4402095,57
14	5947	4914625,72	4402096,08
14	5948	4914626,23	4402096,94
14	5949	4914622,68	4402099,07
14	5950	4914620,66	4402095,53
14	5951	4914603,09	4402105,55
14	5952	4914597,24	4402108,91
14	5953	4914590,03	4402113,05
14	5954	4914591,87	4402116,24
14	5955	4914589,27	4402117,61
14	5956	4914588,80	4402116,73
14	5957	4914587,92	4402117,20
14	5958	4914588,39	4402118,08
14	5959	4914587,45	4402118,58
14	5960	4914585,93	4402115,41
14	5961	4914578,06	4402119,94
14	5962	4914554,93	4402132,45
14	5963	4914556,70	4402135,80
14	5964	4914555,62	4402136,39

№ контура	№ точки	Система координат СК-63	
		X	Y
14	5965	4914555,14	4402135,52
14	5966	4914554,26	4402136,00
14	5967	4914554,75	4402136,88
14	5968	4914552,29	4402138,25
14	5969	4914550,66	4402134,85
14	5970	4914530,86	4402145,97
14	5971	4914528,87	4402147,09
14	5972	4914525,52	4402148,97
14	5973	4914520,18	4402151,99
14	5974	4914522,02	4402155,28
14	5975	4914521,14	4402155,79
14	5976	4914520,64	4402154,92
14	5977	4914519,78	4402155,42
14	5978	4914520,28	4402156,29
14	5979	4914518,46	4402157,34
14	5980	4914516,58	4402153,99
14	5981	4914492,77	4402167,37
14	5982	4914488,40	4402169,82
14	5983	4914490,39	4402173,18
14	5984	4914489,91	4402173,46
14	5985	4914489,40	4402172,61
14	5986	4914488,54	4402173,12
14	5987	4914489,05	4402173,98
14	5988	4914485,35	4402176,18
14	5989	4914483,63	4402172,49
14	5990	4914466,31	4402182,19
14	5991	4914457,35	4402187,21
14	5992	4914459,67	4402191,15
14	5993	4914456,45	4402192,59
14	5994	4914454,52	4402188,79
14	5995	4914450,09	4402191,27
14	5996	4914443,57	4402194,86
14	5997	4914441,81	4402200,92
14	5998	4914441,80	4402200,85
14	5999	4914440,81	4402201,00
14	6000	4914439,82	4402201,15
14	6001	4914439,97	4402202,14
14	6002	4914440,96	4402201,99
14	6003	4914441,88	4402201,85
14	6004	4914438,05	4402189,94
14	6005	4914441,90	4402187,81
14	6006	4914464,97	4402175,37
14	6007	4914470,58	4402172,47
14	6008	4914473,85	4402170,78
14	6009	4914495,94	4402158,34
14	6010	4914526,25	4402141,17
14	6011	4914531,65	4402137,88

№ контура	№ точки	Система координат СК-63	
		X	Y
14	6012	4914538,02	4402133,99
14	6013	4914536,31	4402130,26
14	6014	4914539,65	4402128,45
14	6015	4914540,13	4402129,33
14	6016	4914541,01	4402128,85
14	6017	4914540,53	4402127,97
14	6018	4914541,90	4402127,23
14	6019	4914544,86	4402132,83
14	6020	4914548,97	4402130,65
14	6021	4914558,38	4402125,10
14	6022	4914561,20	4402122,08
14	6023	4914575,29	4402114,18
14	6024	4914579,81	4402111,53
14	6025	4914597,15	4402101,34
14	6026	4914616,68	4402089,23
14	6027	4914617,04	4402089,87
14	6028	4914617,91	4402089,38
14	6029	4914617,53	4402088,71
14	6030	4914617,89	4402088,48
14	6031	4914619,14	4402087,73
14	6032	4914620,56	4402090,23
14	6033	4914636,28	4402080,04
14	6034	4914640,54	4402077,77
14	6035	4914640,56	4402077,81
14	6036	4914643,42	4402075,46
14	6037	4914658,77	4402065,71
14	6038	4914700,36	4402040,97
14	6039	4914708,04	4402036,22
14	6040	4914710,04	4402034,48
14	6041	4914702,94	4402020,89
14	6042	4914700,74	4402022,17
14	6043	4914699,72	4402020,36
14	6044	4914700,60	4402019,87
14	6045	4914700,11	4402019,00
14	6046	4914699,23	4402019,49
14	6047	4914698,53	4402018,23
14	6048	4914700,91	4402016,89
14	6049	4914690,79	4401997,46
14	6050	4914673,49	4401965,40
14	6051	4914677,91	4401963,02
14	6052	4914676,79	4401960,94
14	6053	4914662,72	4401935,09
14	6054	4914660,10	4401931,09
14	6055	4914657,48	4401927,10
14	6056	4914648,90	4401935,31
14	6057	4914642,41	4401943,44
14	6058	4914645,63	4401948,51



№ контура	№ точки	Система координат СК-63	
		X	Y
14	6059	4914644,94	4401948,88
14	6060	4914644,46	4401948,00
14	6061	4914643,58	4401948,48
14	6062	4914644,06	4401949,36
14	6063	4914639,48	4401951,84
14	6064	4914636,68	4401948,08
14	6065	4914632,56	4401951,43
14	6066	4914617,14	4401962,39
14	6067	4914606,64	4401968,15
14	6068	4914607,63	4401970,05
14	6069	4914603,28	4401972,49
14	6070	4914602,38	4401970,46
14	6071	4914593,66	4401975,23
14	6072	4914572,02	4401987,06
14	6073	4914573,41	4401989,50
14	6074	4914572,99	4401989,74
14	6075	4914572,50	4401988,88
14	6076	4914571,63	4401989,37
14	6077	4914572,12	4401990,24
14	6078	4914568,70	4401992,19
14	6079	4914567,30	4401989,64
14	6080	4914556,66	4401995,46
14	6081	4914546,35	4402001,21
14	6082	4914537,49	4402006,14
14	6083	4914538,89	4402009,23
14	6084	4914538,73	4402009,33
14	6085	4914538,22	4402008,46
14	6086	4914537,36	4402008,96
14	6087	4914537,86	4402009,83
14	6088	4914534,01	4402012,06
14	6089	4914533,18	4402010,56
14	6090	4914532,33	4402009,02
14	6091	4914512,75	4402019,93
14	6092	4914506,61	4402023,35
14	6093	4914499,75	4402027,17
14	6094	4914501,33	4402030,30
14	6095	4914496,44	4402033,09
14	6096	4914494,70	4402029,98
14	6097	4914490,16	4402032,51
14	6098	4914485,62	4402035,05
14	6099	4914466,24	4402045,75
14	6100	4914468,20	4402049,09
14	6101	4914463,04	4402051,88
14	6102	4914461,19	4402048,54
14	6103	4914433,39	4402063,89
14	6104	4914434,96	4402067,59
14	6105	4914431,65	4402069,35

№ контура	№ точки	Система координат СК-63	
		X	Y
14	6106	4914431,19	4402068,47
14	6107	4914430,30	4402068,94
14	6108	4914430,77	4402069,82
14	6109	4914429,83	4402070,32
14	6110	4914427,99	4402066,90
14	6111	4914393,22	4402086,33
14	6112	4914394,79	4402089,46
14	6113	4914393,99	4402089,79
14	6114	4914393,62	4402088,86
14	6115	4914392,69	4402089,23
14	6116	4914393,07	4402090,16
14	6117	4914393,39	4402090,03
14	6118	4914391,00	4402093,41
14	6119	4914388,16	4402089,17
14	6120	4914384,13	4402091,42
14	6121	4914380,10	4402093,67
14	6122	4914387,85	4402109,95
14	6123	4914394,77	4402123,71
14	6124	4914400,07	4402138,69
14	6125	4914409,98	4402154,68
14	6126	4914420,65	4402169,07
14	6127	4914432,83	4402188,42
14	6128	4914432,40	4402188,71
14	6129	4914431,53	4402189,19
14	6130	4914432,00	4402190,07
14	6131	4914432,88	4402189,59
14	6132	4914424,97	4402176,82
14	6133	4914424,09	4402177,30
14	6134	4914424,57	4402178,17
14	6135	4914425,45	4402177,70
14	6136	4914423,48	4402177,72
14	6137	4914422,60	4402178,20
14	6138	4914423,08	4402179,08
14	6139	4914423,96	4402178,60
14	6140	4914419,17	4402180,40
14	6141	4914418,36	4402180,98
14	6142	4914418,93	4402181,79
14	6143	4914419,75	4402181,21
14	6144	4914412,26	4402158,64
14	6145	4914411,46	4402159,23
14	6146	4914412,05	4402160,03
14	6147	4914412,86	4402159,44
14	6148	4914402,79	4402143,99
14	6149	4914401,91	4402144,46
14	6150	4914402,39	4402145,34
14	6151	4914403,27	4402144,86
14	6152	4914401,41	4402144,84

№ контура	№ точки	Система координат СК-63	
		X	Y
14	6153	4914400,53	4402145,31
14	6154	4914401,01	4402146,19
14	6155	4914401,89	4402145,72
14	6156	4914400,02	4402141,52
14	6157	4914400,90	4402141,04
14	6158	4914400,42	4402140,16
14	6159	4914399,55	4402140,64
14	6160	4914398,68	4402146,52
14	6161	4914397,80	4402146,99
14	6162	4914398,28	4402147,87
14	6163	4914399,15	4402147,39
14	6164	4914394,95	4402148,84
14	6165	4914394,07	4402149,32
14	6166	4914394,55	4402150,20
14	6167	4914395,43	4402149,72
14	6168	4914382,71	4402100,36
14	6169	4914381,83	4402100,84
14	6170	4914382,31	4402101,72
14	6171	4914383,18	4402101,24
14	6172	4914379,58	4402093,39
14	6173	4914380,46	4402092,91
14	6174	4914379,99	4402092,03
14	6175	4914379,11	4402092,51
14	6176	4914379,47	4402093,46
14	6177	4914379,00	4402092,58
14	6178	4914378,12	4402093,06
14	6179	4914378,60	4402093,94
14	6180	4914384,24	4402090,78
14	6181	4914385,12	4402090,30
14	6182	4914384,64	4402089,42
14	6183	4914383,76	4402089,90
14	6184	4914391,27	4402086,85
14	6185	4914392,14	4402086,37
14	6186	4914391,67	4402085,49
14	6187	4914390,79	4402085,97
14	6188	4914406,86	4402072,25
14	6189	4914407,74	4402071,78
14	6190	4914407,26	4402070,90
14	6191	4914406,38	4402071,38
14	6192	4914407,95	4402072,12
14	6193	4914407,07	4402072,60
14	6194	4914407,55	4402073,48
14	6195	4914408,43	4402073,00
14	6196	4914409,36	4402076,73
14	6197	4914410,24	4402076,25
14	6198	4914409,76	4402075,37
14	6199	4914408,89	4402075,85

№ контура	№ точки	Система координат СК-63	
		X	Y
14	6200	4914428,68	4402066,03
14	6201	4914429,56	4402065,55
14	6202	4914429,08	4402064,67
14	6203	4914428,20	4402065,15
14	6204	4914441,56	4402052,84
14	6205	4914442,44	4402052,36
14	6206	4914441,96	4402051,48
14	6207	4914441,08	4402051,96
14	6208	4914442,56	4402052,66
14	6209	4914441,68	4402053,14
14	6210	4914442,16	4402054,02
14	6211	4914443,04	4402053,54
14	6212	4914444,09	4402057,41
14	6213	4914444,96	4402056,93
14	6214	4914444,49	4402056,06
14	6215	4914443,61	4402056,53
14	6216	4914464,46	4402046,16
14	6217	4914465,34	4402045,68
14	6218	4914464,86	4402044,80
14	6219	4914463,98	4402045,28
14	6220	4914466,59	4402049,89
14	6221	4914467,47	4402049,41
14	6222	4914466,99	4402048,53
14	6223	4914466,11	4402049,01
14	6224	4914477,37	4402033,14
14	6225	4914478,25	4402032,66
14	6226	4914477,77	4402031,78
14	6227	4914476,89	4402032,26
14	6228	4914478,39	4402032,91
14	6229	4914477,51	4402033,39
14	6230	4914477,99	4402034,27
14	6231	4914478,87	4402033,79
14	6232	4914479,86	4402037,65
14	6233	4914480,74	4402037,17
14	6234	4914480,26	4402036,29
14	6235	4914479,38	4402036,77
14	6236	4914498,03	4402027,55
14	6237	4914498,91	4402027,07
14	6238	4914498,43	4402026,19
14	6239	4914497,55	4402026,67
14	6240	4914499,96	4402031,01
14	6241	4914500,84	4402030,53
14	6242	4914500,36	4402029,66
14	6243	4914499,48	4402030,13
14	6244	4914513,89	4402013,33
14	6245	4914514,77	4402012,86
14	6246	4914514,29	4402011,98

№ контура	№ точки	Система координат СК-63	
		X	Y
14	6247	4914513,41	4402012,46
14	6248	4914514,81	4402012,92
14	6249	4914513,93	4402013,39
14	6250	4914514,41	4402014,27
14	6251	4914515,29	4402013,79
14	6252	4914516,18	4402017,44
14	6253	4914517,05	4402016,96
14	6254	4914516,58	4402016,09
14	6255	4914515,70	4402016,56
14	6256	4914535,95	4402006,43
14	6257	4914536,83	4402005,95
14	6258	4914536,35	4402005,07
14	6259	4914535,47	4402005,55
14	6260	4914552,39	4401997,26
14	6261	4914553,27	4401996,79
14	6262	4914552,79	4401995,91
14	6263	4914551,92	4401996,39
14	6264	4914570,52	4401987,31
14	6265	4914571,40	4401986,83
14	6266	4914570,92	4401985,96
14	6267	4914570,04	4401986,43
14	6268	4914584,89	4401975,43
14	6269	4914585,77	4401974,95
14	6270	4914585,29	4401974,08
14	6271	4914584,41	4401974,55
14	6272	4914586,63	4401978,58
14	6273	4914587,50	4401978,10
14	6274	4914587,03	4401977,22
14	6275	4914586,15	4401977,70
14	6276	4914604,87	4401968,53
14	6277	4914605,75	4401968,05
14	6278	4914605,27	4401967,17
14	6279	4914604,39	4401967,65
14	6280	4914606,53	4401969,48
14	6281	4914605,65	4401969,96
14	6282	4914606,13	4401970,83
14	6283	4914607,01	4401970,36
14	6284	4914621,37	4401958,77
14	6285	4914622,18	4401958,19
14	6286	4914621,61	4401957,37
14	6287	4914620,79	4401957,95
14	6288	4914627,83	4401947,08
14	6289	4914628,64	4401946,50
14	6290	4914628,06	4401945,69
14	6291	4914627,25	4401946,27
14	6292	4914629,34	4401949,20
14	6293	4914630,15	4401948,62

№ контура	№ точки	Система координат СК-63	
		X	Y
14	6294	4914629,57	4401947,80
14	6295	4914628,76	4401948,38
14	6296	4914631,18	4401951,79
14	6297	4914631,99	4401951,21
14	6298	4914631,42	4401950,40
14	6299	4914630,60	4401950,98
14	6300	4914635,78	4401940,95
14	6301	4914636,48	4401940,24
14	6302	4914635,78	4401939,53
14	6303	4914635,07	4401940,24
14	6304	4914638,13	4401943,30
14	6305	4914638,84	4401942,59
14	6306	4914638,13	4401941,88
14	6307	4914637,42	4401942,59
14	6308	4914651,44	4401923,80
14	6309	4914652,26	4401923,22
14	6310	4914651,68	4401922,40
14	6311	4914650,86	4401922,98
14	6312	4914655,96	4401920,84
14	6313	4914656,77	4401920,26
14	6314	4914656,19	4401919,44
14	6315	4914655,38	4401920,02
14	6316	4914656,33	4401919,39
14	6317	4914656,91	4401920,21
14	6318	4914657,73	4401919,63
14	6319	4914657,15	4401918,81
14	6320	4914657,29	4401918,77
14	6321	4914657,87	4401919,58
14	6322	4914658,69	4401919,00
14	6323	4914658,11	4401918,19
14	6324	4914658,18	4401918,18
14	6325	4914658,76	4401919,00
14	6326	4914659,58	4401918,42
14	6327	4914659,00	4401917,60
14	6328	4914681,42	4401968,51
14	6329	4914682,30	4401968,03
14	6330	4914681,83	4401967,15
14	6331	4914680,95	4401967,62
14	6332	4914682,68	4401966,69
14	6333	4914683,15	4401967,57
14	6334	4914684,03	4401967,10
14	6335	4914684,91	4401966,63
14	6336	4914684,44	4401965,74
14	6337	4914683,56	4401966,21
14	6338	4914685,37	4401975,83
14	6339	4914686,25	4401975,36
14	6340	4914685,78	4401974,48

№ контура	№ точки	Система координат СК-63	
		X	Y
14	6341	4914684,90	4401974,95
14	6342	4914688,12	4401980,92
14	6343	4914689,00	4401980,45
14	6344	4914688,53	4401979,57
14	6345	4914687,65	4401980,04
14	6346	4914690,76	4401979,52
14	6347	4914691,65	4401979,05
14	6348	4914691,18	4401978,17
14	6349	4914690,29	4401978,64
14	6350	4914689,41	4401979,11
14	6351	4914689,88	4401979,99
14	6352	4914704,13	4402018,11
14	6353	4914705,07	4402017,79
14	6354	4914704,75	4402016,84
14	6355	4914703,80	4402017,17
14	6356	4914702,86	4402017,49
14	6357	4914703,18	4402018,44
14	6358	4914706,96	4402016,59
14	6359	4914707,85	4402016,12
14	6360	4914707,37	4402015,24
14	6361	4914706,49	4402015,71
14	6362	4914709,84	4402022,13
14	6363	4914710,31	4402023,01
14	6364	4914711,19	4402022,54
14	6365	4914710,72	4402021,65
14	6366	4914706,96	4402045,43
14	6367	4914706,12	4402045,98
14	6368	4914705,29	4402046,53
14	6369	4914705,83	4402047,36
14	6370	4914706,67	4402046,82
14	6371	4914707,51	4402046,27
14	6372	4914705,42	4402044,81
14	6373	4914706,30	4402044,33
14	6374	4914705,82	4402043,45
14	6375	4914704,94	4402043,93
14	6376	4914704,06	4402044,41
14	6377	4914704,54	4402045,29
14	6378	4914704,40	4402042,56
14	6379	4914704,65	4402041,59
14	6380	4914703,68	4402041,34
14	6381	4914703,43	4402042,31
14	6382	4914703,18	4402043,27
14	6383	4914704,15	4402043,53
14	6384	4914658,27	4402070,45
14	6385	4914657,40	4402070,93
14	6386	4914657,87	4402071,81
14	6387	4914658,75	4402071,33

№ контура	№ точки	Система координат СК-63	
		X	Y
14	6388	4914656,82	4402070,08
14	6389	4914657,70	4402069,60
14	6390	4914657,22	4402068,72
14	6391	4914656,34	4402069,20
14	6392	4914656,30	4402069,14
14	6393	4914657,16	4402068,63
14	6394	4914656,64	4402067,77
14	6395	4914655,78	4402068,29
14	6396	4914655,19	4402076,61
14	6397	4914654,33	4402077,12
14	6398	4914654,85	4402077,98
14	6399	4914655,70	4402077,46
14	6400	4914653,84	4402076,34
14	6401	4914654,72	4402075,86
14	6402	4914654,24	4402074,98
14	6403	4914653,36	4402075,46
14	6404	4914652,92	4402074,82
14	6405	4914653,80	4402074,35
14	6406	4914653,32	4402073,47
14	6407	4914652,44	4402073,95
14	6408	4914625,80	4402094,21
14	6409	4914624,92	4402094,69
14	6410	4914625,40	4402095,57
14	6411	4914626,28	4402095,09
14	6412	4914624,56	4402094,19
14	6413	4914625,44	4402093,71
14	6414	4914624,96	4402092,83
14	6415	4914624,08	4402093,31
14	6416	4914623,60	4402092,60
14	6417	4914624,48	4402092,12
14	6418	4914624,00	4402091,24
14	6419	4914623,12	4402091,72
14	6420	4914620,25	4402093,48
14	6421	4914619,37	4402093,96
14	6422	4914619,85	4402094,84
14	6423	4914620,73	4402094,36
14	6424	4914618,49	4402092,48
14	6425	4914619,37	4402092,00
14	6426	4914618,89	4402091,12
14	6427	4914618,01	4402091,60
14	6428	4914592,85	4402108,81
14	6429	4914591,97	4402109,29
14	6430	4914592,45	4402110,17
14	6431	4914592,93	4402111,04
14	6432	4914593,80	4402110,57
14	6433	4914593,33	4402109,69
14	6434	4914587,40	4402114,31



№ контура	№ точки	Система координат СК-63	
		X	Y
14	6435	4914586,52	4402114,78
14	6436	4914587,00	4402115,66
14	6437	4914587,87	4402115,18
14	6438	4914586,13	4402114,15
14	6439	4914587,00	4402113,67
14	6440	4914586,53	4402112,79
14	6441	4914585,65	4402113,27
14	6442	4914580,11	4402116,52
14	6443	4914579,23	4402117,00
14	6444	4914579,71	4402117,88
14	6445	4914580,59	4402117,40
14	6446	4914578,47	4402115,73
14	6447	4914579,35	4402115,25
14	6448	4914578,87	4402114,37
14	6449	4914577,99	4402114,85
14	6450	4914577,55	4402114,12
14	6451	4914578,43	4402113,64
14	6452	4914577,95	4402112,77
14	6453	4914577,07	4402113,24
14	6454	4914574,54	4402119,18
14	6455	4914573,66	4402119,66
14	6456	4914574,14	4402120,53
14	6457	4914574,62	4402121,41
14	6458	4914575,50	4402120,93
14	6459	4914575,02	4402120,06
14	6460	4914562,17	4402126,83
14	6461	4914561,29	4402127,31
14	6462	4914561,77	4402128,19
14	6463	4914562,65	4402127,71
14	6464	4914560,54	4402127,30
14	6465	4914559,66	4402127,78
14	6466	4914560,14	4402128,66
14	6467	4914561,02	4402128,18
14	6468	4914558,25	4402128,21
14	6469	4914557,37	4402128,69
14	6470	4914557,85	4402129,57
14	6471	4914558,33	4402130,45
14	6472	4914559,21	4402129,97
14	6473	4914558,73	4402129,09
14	6474	4914553,77	4402133,07
14	6475	4914552,89	4402133,55
14	6476	4914553,37	4402134,42
14	6477	4914554,25	4402133,95
14	6478	4914552,41	4402132,72
14	6479	4914553,29	4402132,24
14	6480	4914552,81	4402131,36
14	6481	4914551,93	4402131,84

№ контура	№ точки	Система координат СК-63	
		X	Y
14	6482	4914544,92	4402135,79
14	6483	4914544,04	4402136,27
14	6484	4914544,52	4402137,15
14	6485	4914545,40	4402136,67
14	6486	4914543,50	4402135,33
14	6487	4914544,38	4402134,85
14	6488	4914543,90	4402133,97
14	6489	4914543,03	4402134,45
14	6490	4914519,25	4402152,38
14	6491	4914518,37	4402152,86
14	6492	4914518,85	4402153,74
14	6493	4914519,73	4402153,26
14	6494	4914517,92	4402152,09
14	6495	4914518,80	4402151,61
14	6496	4914518,32	4402150,73
14	6497	4914517,44	4402151,21
14	6498	4914515,45	4402152,07
14	6499	4914514,58	4402152,55
14	6500	4914515,05	4402153,42
14	6501	4914515,53	4402154,30
14	6502	4914516,41	4402153,82
14	6503	4914515,93	4402152,95
14	6504	4914502,88	4402159,41
14	6505	4914502,00	4402159,89
14	6506	4914502,48	4402160,76
14	6507	4914503,36	4402160,29
14	6508	4914501,57	4402159,13
14	6509	4914502,45	4402158,65
14	6510	4914501,97	4402157,78
14	6511	4914501,09	4402158,25
14	6512	4914500,40	4402157,08
14	6513	4914501,28	4402156,60
14	6514	4914500,81	4402155,72
14	6515	4914499,93	4402156,20
14	6516	4914487,97	4402170,02
14	6517	4914487,10	4402170,50
14	6518	4914487,57	4402171,38
14	6519	4914488,45	4402170,90
14	6520	4914486,61	4402169,67
14	6521	4914487,49	4402169,19
14	6522	4914487,01	4402168,31
14	6523	4914486,13	4402168,79
14	6524	4914465,78	4402180,20
14	6525	4914464,90	4402180,68
14	6526	4914465,38	4402181,56
14	6527	4914466,26	4402181,08
14	6528	4914464,36	4402179,73

№ контура	№ точки	Система координат СК-63	
		X	Y
14	6529	4914465,24	4402179,25
14	6530	4914464,76	4402178,37
14	6531	4914463,88	4402178,85
14	6532	4914463,21	4402177,55
14	6533	4914464,09	4402177,08
14	6534	4914463,61	4402176,20
14	6535	4914462,73	4402176,68
14	6536	4914455,68	4402185,85
14	6537	4914454,80	4402186,33
14	6538	4914455,28	4402187,21
14	6539	4914456,16	4402186,73
14	6540	4914447,94	4402190,08
14	6541	4914447,06	4402190,55
14	6542	4914447,54	4402191,43
14	6543	4914448,42	4402190,95
14	6544	4914443,68	4402192,43
14	6545	4914442,80	4402192,91
14	6546	4914441,92	4402193,38
14	6547	4914442,40	4402194,26
14	6548	4914442,85	4402194,02
14	6549	4914443,33	4402194,90
14	6550	4914444,21	4402194,42
14	6551	4914443,73	4402193,54
14	6552	4914444,16	4402193,31
14	6553	4914445,04	4402192,83
14	6554	4914444,56	4402191,95
14	6555	4914442,28	4402191,69
14	6556	4914443,16	4402191,21
14	6557	4914442,68	4402190,33
14	6558	4914441,80	4402190,81
14	6559	4914441,31	4402189,86
14	6560	4914442,19	4402189,38
14	6561	4914441,71	4402188,50
14	6562	4914440,83	4402188,98
14	6563	4914438,37	4402190,33
14	6564	4914437,49	4402190,81
14	6565	4914437,97	4402191,69
14	6566	4914438,85	4402191,21
14	6567	4914457,90	4402191,89
14	6568	4914458,78	4402191,41
14	6569	4914458,30	4402190,53
14	6570	4914457,42	4402191,01
14	6571	4914712,09	4402022,07
14	6572	4914712,98	4402021,60
14	6573	4914712,51	4402020,72
14	6574	4914711,62	4402021,19
14	6575	4914713,23	4402020,35

№ контура	№ точки	Система координат СК-63	
		X	Y
14	6576	4914713,70	4402021,24
14	6577	4914714,59	4402020,76
14	6578	4914714,12	4402019,88
14	6579	4914718,89	4402039,64
14	6580	4914719,77	4402039,17
14	6581	4914719,30	4402038,29
14	6582	4914718,42	4402038,76
14	6583	4914720,17	4402039,97
14	6584	4914719,28	4402040,44
14	6585	4914719,75	4402041,32
14	6586	4914720,64	4402040,85
14	6587	4914721,48	4402054,73
14	6588	4914721,95	4402055,61
14	6589	4914722,83	4402055,13
14	6590	4914722,35	4402054,25
14	6591	4914722,90	4402055,27
14	6592	4914722,02	4402055,75
14	6593	4914722,50	4402056,63
14	6594	4914723,37	4402056,15
14	6595	4914742,58	4402078,93
14	6596	4914759,66	4402113,38
14	6597	4914761,40	4402116,88
14	6598	4914772,70	4402138,34
14	6599	4914775,14	4402139,09
14	6600	4914775,26	4402139,35
14	6601	4914775,56	4402139,23
14	6602	4914789,29	4402166,96
14	6603	4914798,23	4402184,41
14	6604	4914798,99	4402184,22
14	6605	4914802,62	4402182,75
14	6606	4914802,81	4402183,21
14	6607	4914802,55	4402183,32
14	6608	4914802,92	4402184,24
14	6609	4914803,19	4402184,14
14	6610	4914803,38	4402184,60
14	6611	4914806,62	4402183,28
14	6612	4914806,43	4402182,82
14	6613	4914807,20	4402182,51
14	6614	4914806,83	4402181,58
14	6615	4914806,05	4402181,89
14	6616	4914805,86	4402181,43
14	6617	4914820,31	4402175,56
14	6618	4914819,71	4402174,09
14	6619	4914823,54	4402172,45
14	6620	4914823,83	4402173,17
14	6621	4914824,76	4402172,79
14	6622	4914824,46	4402172,05

№ контура	№ точки	Система координат СК-63	
		X	Y
14	6623	4914826,02	4402171,38
14	6624	4914826,69	4402173,23
14	6625	4914860,36	4402162,28
14	6626	4914866,10	4402159,50
14	6627	4914861,94	4402150,90
14	6628	4914878,54	4402142,86
14	6629	4914883,40	4402140,97
14	6630	4914900,19	4402134,45
14	6631	4914909,12	4402133,33
14	6632	4914922,97	4402128,94
14	6633	4914924,03	4402128,54
14	6634	4914922,72	4402125,04
14	6635	4914924,54	4402124,42
14	6636	4914924,86	4402125,36
14	6637	4914925,81	4402125,04
14	6638	4914925,48	4402124,10
14	6639	4914928,13	4402123,19
14	6640	4914929,25	4402126,59
14	6641	4914946,69	4402120,08
14	6642	4914945,49	4402116,86
14	6643	4914950,76	4402115,00
14	6644	4914951,09	4402115,94
14	6645	4914952,04	4402115,61
14	6646	4914951,70	4402114,67
14	6647	4914953,17	4402114,15
14	6648	4914954,18	4402117,29
14	6649	4914969,77	4402111,47
14	6650	4914976,19	4402108,81
14	6651	4914975,26	4402106,56
14	6652	4914981,26	4402104,48
14	6653	4914981,58	4402105,42
14	6654	4914982,53	4402105,10
14	6655	4914982,20	4402104,15
14	6656	4914983,91	4402103,56
14	6657	4914984,61	4402105,32
14	6658	4915009,81	4402094,88
14	6659	4915015,32	4402092,87
14	6660	4915014,83	4402091,52
14	6661	4915017,43	4402090,35
14	6662	4915017,84	4402091,26
14	6663	4915018,75	4402090,85
14	6664	4915018,34	4402089,94
14	6665	4915020,62	4402088,92
14	6666	4915021,47	4402090,63
14	6667	4915023,91	4402097,30
14	6668	4915048,96	4402087,25
14	6669	4915063,78	4402081,30

№ контура	№ точки	Система координат СК-63	
		X	Y
14	6670	4915091,34	4402070,48
14	6671	4915089,76	4402066,46
14	6672	4915097,77	4402063,39
14	6673	4915099,30	4402067,38
14	6674	4915116,27	4402060,92
14	6675	4915119,01	4402059,90
14	6676	4915144,46	4402050,46
14	6677	4915165,55	4402043,17
14	6678	4915164,76	4402040,89
14	6679	4915164,47	4402040,09
14	6680	4915164,94	4402039,92
14	6681	4915165,28	4402040,86
14	6682	4915166,23	4402040,52
14	6683	4915165,88	4402039,58
14	6684	4915169,65	4402038,21
14	6685	4915169,94	4402039,02
14	6686	4915190,81	4402031,47
14	6687	4915195,12	4402029,81
14	6688	4915202,10	4402029,81
14	6689	4915211,49	4402026,47
14	6690	4915219,66	4402023,37
14	6691	4915218,36	4402019,94
14	6692	4915224,56	4402017,68
14	6693	4915225,82	4402021,03
14	6694	4915243,56	4402014,30
14	6695	4915249,14	4402012,23
14	6696	4915286,54	4401998,39
14	6697	4915287,42	4401998,03
14	6698	4915288,26	4401999,81
14	6699	4915291,41	4401998,34
14	6700	4915294,65	4402005,26
14	6701	4915299,49	4402007,02
14	6702	4915305,75	4401989,82
14	6703	4915300,98	4401988,08
14	6704	4915303,69	4401980,63
14	6705	4915304,06	4401979,30
14	6706	4915302,38	4401978,84
14	6707	4915304,67	4401970,79
14	6708	4915306,26	4401971,23
14	6709	4915312,42	4401948,64
14	6710	4915317,01	4401931,78
14	6711	4915320,90	4401914,37
14	6712	4915323,91	4401888,57
14	6713	4915324,06	4401887,24
14	6714	4915323,86	4401889,60
14	6715	4915324,29	4401889,64
14	6716	4915324,25	4401890,14

№ контура	№ точки	Система координат СК-63	
		X	Y
14	6717	4915325,25	4401890,22
14	6718	4915325,28	4401889,72
14	6719	4915325,85	4401889,77
14	6720	4915326,15	4401886,28
14	6721	4915325,61	4401886,24
14	6722	4915325,65	4401885,73
14	6723	4915324,65	4401885,66
14	6724	4915324,61	4401886,15
14	6725	4915324,16	4401886,11
14	6726	4915324,07	4401887,11
14	6727	4915324,22	4401883,26
14	6728	4915324,50	4401876,14
14	6729	4915321,66	4401876,03
14	6730	4915298,67	4401883,61
14	6731	4915301,22	4401891,35
14	6732	4915295,57	4401893,25
14	6733	4915293,04	4401885,45
14	6734	4915269,33	4401892,44
14	6735	4915246,53	4401900,08
14	6736	4915249,50	4401908,80
14	6737	4915248,08	4401909,28
14	6738	4915247,75	4401908,34
14	6739	4915247,43	4401907,39
14	6740	4915247,11	4401906,44
14	6741	4915246,16	4401906,76
14	6742	4915246,49	4401907,71
14	6743	4915246,81	4401908,66
14	6744	4915247,13	4401909,60
14	6745	4915243,19	4401910,95
14	6746	4915240,48	4401902,10
14	6747	4915239,57	4401902,41
14	6748	4915208,86	4401913,75
14	6749	4915197,37	4401915,77
14	6750	4915192,43	4401917,90
14	6751	4915196,02	4401927,30
14	6752	4915192,16	4401928,69
14	6753	4915192,61	4401928,51
14	6754	4915192,23	4401927,58
14	6755	4915192,21	4401927,59
14	6756	4915192,06	4401927,24
14	6757	4915191,14	4401927,62
14	6758	4915191,51	4401928,54
14	6759	4915191,54	4401928,53
14	6760	4915191,67	4401928,86
14	6761	4915190,97	4401929,12
14	6762	4915187,03	4401920,24
14	6763	4915180,12	4401923,22

№ контура	№ точки	Система координат СК-63	
		X	Y
14	6764	4915160,76	4401929,62
14	6765	4915149,01	4401933,70
14	6766	4915126,38	4401941,57
14	6767	4915129,55	4401950,83
14	6768	4915129,00	4401951,02
14	6769	4915128,68	4401950,07
14	6770	4915128,35	4401949,13
14	6771	4915127,41	4401949,45
14	6772	4915127,73	4401950,40
14	6773	4915128,06	4401951,34
14	6774	4915123,88	4401952,78
14	6775	4915120,67	4401943,56
14	6776	4915115,32	4401945,42
14	6777	4915090,41	4401954,75
14	6778	4915081,82	4401957,94
14	6779	4915085,08	4401965,70
14	6780	4915084,19	4401966,01
14	6781	4915083,86	4401965,07
14	6782	4915082,91	4401965,40
14	6783	4915083,24	4401966,34
14	6784	4915078,47	4401968,02
14	6785	4915075,59	4401960,25
14	6786	4915043,50	4401972,13
14	6787	4915015,45	4401983,84
14	6788	4915017,29	4401989,28
14	6789	4915017,39	4401989,57
14	6790	4915016,41	4401989,92
14	6791	4915016,21	4401989,41
14	6792	4915015,28	4401989,79
14	6793	4915015,47	4401990,25
14	6794	4915010,36	4401992,06
14	6795	4915008,39	4401986,71
14	6796	4914987,45	4401994,44
14	6797	4914964,09	4402001,91
14	6798	4914965,96	4402007,49
14	6799	4914964,34	4402008,08
14	6800	4914964,31	4402008,01
14	6801	4914964,99	4402007,77
14	6802	4914964,65	4402006,83
14	6803	4914964,32	4402005,88
14	6804	4914963,38	4402006,22
14	6805	4914963,71	4402007,16
14	6806	4914964,04	4402008,10
14	6807	4914959,79	4402009,61
14	6808	4914959,39	4402008,36
14	6809	4914957,95	4402003,88
14	6810	4914923,81	4402014,80



№ контура	№ точки	Система координат СК-63	
		X	Y
14	6811	4914908,92	4402020,13
14	6812	4914910,98	4402025,62
14	6813	4914906,76	4402027,00
14	6814	4914904,83	4402021,59
14	6815	4914883,95	4402029,06
14	6816	4914864,98	4402036,23
14	6817	4914867,44	4402042,77
14	6818	4914860,87	4402045,12
14	6819	4914858,65	4402038,62
14	6820	4914850,29	4402040,59
14	6821	4914845,82	4402042,12
14	6822	4914848,37	4402049,54
14	6823	4914844,84	4402050,90
14	6824	4914844,48	4402049,96
14	6825	4914843,55	4402050,32
14	6826	4914843,90	4402051,25
14	6827	4914842,69	4402051,72
14	6828	4914839,80	4402044,18
14	6829	4914809,75	4402054,47
14	6830	4914798,88	4402058,36
14	6831	4914802,03	4402066,73
14	6832	4914800,31	4402067,41
14	6833	4914799,94	4402066,48
14	6834	4914799,01	4402066,85
14	6835	4914799,37	4402067,78
14	6836	4914795,87	4402069,15
14	6837	4914792,79	4402060,54
14	6838	4914770,82	4402068,39
14	6839	4914772,90	4402074,28
14	6840	4914772,09	4402074,57
14	6841	4914771,75	4402073,63
14	6842	4914771,42	4402072,69
14	6843	4914770,48	4402073,02
14	6844	4914770,81	4402073,96
14	6845	4914771,15	4402074,91
14	6846	4914766,01	4402076,73
14	6847	4914763,74	4402070,95
14	6848	4914747,03	4402076,89
14	6849	4914739,26	4402073,21
14	6850	4914745,71	4402069,69
14	6851	4914746,67	4402069,42
14	6852	4914746,39	4402068,46
14	6853	4914745,43	4402068,73
14	6854	4914744,47	4402069,01
14	6855	4914744,75	4402069,97
14	6856	4914747,88	4402070,16
14	6857	4914747,98	4402069,17

№ контура	№ точки	Система координат СК-63	
		X	Y
14	6858	4914746,99	4402069,07
14	6859	4914746,89	4402070,07
14	6860	4914746,79	4402071,06
14	6861	4914747,79	4402071,16
14	6862	4914767,03	4402063,39
14	6863	4914767,96	4402063,02
14	6864	4914767,58	4402062,09
14	6865	4914766,66	4402062,47
14	6866	4914769,51	4402063,25
14	6867	4914770,43	4402062,88
14	6868	4914770,06	4402061,95
14	6869	4914769,68	4402061,02
14	6870	4914768,75	4402061,40
14	6871	4914769,13	4402062,33
14	6872	4914772,90	4402059,87
14	6873	4914773,83	4402059,50
14	6874	4914773,45	4402058,57
14	6875	4914772,53	4402058,95
14	6876	4914773,90	4402059,83
14	6877	4914772,97	4402060,21
14	6878	4914773,35	4402061,14
14	6879	4914774,28	4402060,76
14	6880	4914794,33	4402053,66
14	6881	4914795,26	4402053,28
14	6882	4914794,88	4402052,35
14	6883	4914793,95	4402052,73
14	6884	4914798,30	4402064,75
14	6885	4914799,22	4402064,38
14	6886	4914798,85	4402063,45
14	6887	4914797,92	4402063,83
14	6888	4914805,16	4402050,54
14	6889	4914806,08	4402050,16
14	6890	4914805,71	4402049,24
14	6891	4914805,33	4402048,31
14	6892	4914804,40	4402048,69
14	6893	4914804,78	4402049,61
14	6894	4914808,77	4402048,50
14	6895	4914809,70	4402048,12
14	6896	4914809,32	4402047,19
14	6897	4914808,39	4402047,57
14	6898	4914839,39	4402038,01
14	6899	4914840,32	4402037,63
14	6900	4914839,94	4402036,70
14	6901	4914839,02	4402037,08
14	6902	4914842,59	4402047,37
14	6903	4914843,52	4402046,99
14	6904	4914843,14	4402046,06

№ контура	№ точки	Система координат СК-63	
		X	Y
14	6905	4914842,22	4402046,44
14	6906	4914861,31	4402031,21
14	6907	4914862,24	4402030,83
14	6908	4914861,86	4402029,91
14	6909	4914860,94	4402030,28
14	6910	4914864,36	4402039,74
14	6911	4914865,29	4402039,36
14	6912	4914864,91	4402038,43
14	6913	4914863,98	4402038,81
14	6914	4914864,77	4402026,81
14	6915	4914865,70	4402026,43
14	6916	4914865,32	4402025,51
14	6917	4914864,39	4402025,88
14	6918	4914864,04	4402024,87
14	6919	4914864,96	4402024,50
14	6920	4914864,59	4402023,57
14	6921	4914863,66	4402023,95
14	6922	4914866,34	4402028,22
14	6923	4914865,42	4402028,59
14	6924	4914865,79	4402029,52
14	6925	4914866,72	4402029,14
14	6926	4914866,17	4402041,96
14	6927	4914865,24	4402042,34
14	6928	4914865,62	4402043,26
14	6929	4914866,54	4402042,89
14	6930	4914879,30	4402025,17
14	6931	4914880,22	4402024,80
14	6932	4914879,85	4402023,87
14	6933	4914879,47	4402022,94
14	6934	4914878,54	4402023,32
14	6935	4914878,92	4402024,25
14	6936	4914902,84	4402013,93
14	6937	4914903,77	4402013,56
14	6938	4914903,39	4402012,63
14	6939	4914902,47	4402013,01
14	6940	4914904,00	4402014,43
14	6941	4914903,08	4402014,80
14	6942	4914903,45	4402015,73
14	6943	4914904,38	4402015,35
14	6944	4914905,77	4402014,87
14	6945	4914906,70	4402014,50
14	6946	4914906,32	4402013,57
14	6947	4914905,39	4402013,95
14	6948	4914909,11	4402023,98
14	6949	4914910,04	4402023,60
14	6950	4914909,66	4402022,67
14	6951	4914908,73	4402023,05

№ контура	№ точки	Система координат СК-63	
		X	Y
14	6952	4914910,29	4402024,39
14	6953	4914909,36	4402024,77
14	6954	4914909,74	4402025,69
14	6955	4914910,66	4402025,31
14	6956	4914951,53	4401996,04
14	6957	4914952,47	4401995,71
14	6958	4914952,14	4401994,76
14	6959	4914951,81	4401993,82
14	6960	4914950,86	4401994,16
14	6961	4914951,20	4401995,10
14	6962	4914953,13	4401998,03
14	6963	4914952,20	4401998,41
14	6964	4914952,58	4401999,34
14	6965	4914953,50	4401998,96
14	6966	4914955,45	4401999,21
14	6967	4914956,37	4401998,83
14	6968	4914956,00	4401997,90
14	6969	4914955,62	4401996,98
14	6970	4914954,69	4401997,35
14	6971	4914955,07	4401998,28
14	6972	4914960,38	4401996,71
14	6973	4914961,33	4401996,38
14	6974	4914960,99	4401995,44
14	6975	4914960,05	4401995,77
14	6976	4914963,32	4402005,89
14	6977	4914964,26	4402005,55
14	6978	4914963,93	4402004,61
14	6979	4914962,98	4402004,94
14	6980	4915006,76	4401981,69
14	6981	4915007,68	4401981,31
14	6982	4915007,31	4401980,38
14	6983	4915006,93	4401979,46
14	6984	4915006,00	4401979,83
14	6985	4915006,38	4401980,76
14	6986	4915010,86	4401979,25
14	6987	4915011,79	4401978,87
14	6988	4915011,41	4401977,94
14	6989	4915010,48	4401978,32
14	6990	4915014,70	4401988,45
14	6991	4915015,63	4401988,07
14	6992	4915015,25	4401987,15
14	6993	4915014,32	4401987,52
14	6994	4915027,71	4401972,99
14	6995	4915028,64	4401972,61
14	6996	4915028,26	4401971,68
14	6997	4915027,88	4401970,76
14	6998	4915026,96	4401971,13

№ контура	№ точки	Система координат СК-63	
		X	Y
14	6999	4915027,33	4401972,06
14	7000	4915053,80	4401961,93
14	7001	4915054,73	4401961,56
14	7002	4915054,35	4401960,63
14	7003	4915053,42	4401961,01
14	7004	4915057,16	4401961,41
14	7005	4915058,07	4401960,99
14	7006	4915057,64	4401960,08
14	7007	4915057,22	4401959,18
14	7008	4915056,31	4401959,60
14	7009	4915056,74	4401960,51
14	7010	4915065,95	4401957,43
14	7011	4915066,13	4401956,44
14	7012	4915065,14	4401956,27
14	7013	4915064,96	4401957,25
14	7014	4915064,79	4401958,23
14	7015	4915065,77	4401958,41
14	7016	4915078,26	4401952,88
14	7017	4915079,18	4401952,50
14	7018	4915078,80	4401951,57
14	7019	4915077,88	4401951,95
14	7020	4915079,59	4401950,16
14	7021	4915080,53	4401949,82
14	7022	4915080,20	4401948,88
14	7023	4915079,26	4401949,21
14	7024	4915080,91	4401950,79
14	7025	4915079,98	4401951,17
14	7026	4915080,36	4401952,10
14	7027	4915081,29	4401951,72
14	7028	4915082,51	4401964,34
14	7029	4915083,44	4401963,97
14	7030	4915083,06	4401963,04
14	7031	4915082,13	4401963,42
14	7032	4915122,91	4401936,47
14	7033	4915123,84	4401936,09
14	7034	4915123,46	4401935,17
14	7035	4915122,53	4401935,54
14	7036	4915123,81	4401935,17
14	7037	4915124,19	4401936,10
14	7038	4915125,12	4401935,72
14	7039	4915124,74	4401934,79
14	7040	4915124,36	4401933,87
14	7041	4915123,44	4401934,24
14	7042	4915126,21	4401933,98
14	7043	4915126,58	4401934,90
14	7044	4915126,96	4401935,83
14	7045	4915127,89	4401935,45

№ контура	№ точки	Система координат СК-63	
		X	Y
14	7046	4915127,51	4401934,53
14	7047	4915127,13	4401933,60
14	7048	4915127,02	4401948,28
14	7049	4915127,94	4401947,91
14	7050	4915127,57	4401946,98
14	7051	4915126,64	4401947,36
14	7052	4915176,72	4401918,80
14	7053	4915177,65	4401918,43
14	7054	4915177,27	4401917,50
14	7055	4915176,89	4401916,58
14	7056	4915175,97	4401916,95
14	7057	4915176,34	4401917,88
14	7058	4915185,42	4401914,39
14	7059	4915186,34	4401914,01
14	7060	4915185,97	4401913,08
14	7061	4915185,04	4401913,46
14	7062	4915187,72	4401913,44
14	7063	4915188,65	4401913,07
14	7064	4915188,27	4401912,14
14	7065	4915187,90	4401911,21
14	7066	4915186,97	4401911,59
14	7067	4915187,35	4401912,52
14	7068	4915190,62	4401926,47
14	7069	4915191,54	4401926,09
14	7070	4915191,17	4401925,16
14	7071	4915190,24	4401925,54
14	7072	4915211,10	4401907,30
14	7073	4915212,05	4401907,00
14	7074	4915211,75	4401906,04
14	7075	4915211,44	4401905,09
14	7076	4915210,49	4401905,40
14	7077	4915210,80	4401906,35
14	7078	4915242,29	4401895,16
14	7079	4915243,24	4401894,86
14	7080	4915242,94	4401893,91
14	7081	4915241,99	4401894,21
14	7082	4915246,00	4401893,65
14	7083	4915246,30	4401894,60
14	7084	4915247,26	4401894,30
14	7085	4915246,95	4401893,35
14	7086	4915246,65	4401892,40
14	7087	4915245,69	4401892,70
14	7088	4915256,89	4401890,26
14	7089	4915257,84	4401889,96
14	7090	4915257,53	4401889,00
14	7091	4915257,23	4401888,05
14	7092	4915256,28	4401888,36

№ контура	№ точки	Система координат СК-63	
		X	Y
14	7093	4915256,58	4401889,31
14	7094	4915260,13	4401889,97
14	7095	4915261,09	4401889,67
14	7096	4915260,78	4401888,71
14	7097	4915260,48	4401887,76
14	7098	4915259,52	4401888,07
14	7099	4915259,83	4401889,02
14	7100	4915287,04	4401880,93
14	7101	4915288,04	4401880,87
14	7102	4915287,98	4401879,87
14	7103	4915287,65	4401879,89
14	7104	4915287,59	4401878,89
14	7105	4915286,59	4401878,95
14	7106	4915286,65	4401879,95
14	7107	4915286,98	4401879,93
14	7108	4915291,75	4401879,65
14	7109	4915292,75	4401879,59
14	7110	4915292,69	4401878,59
14	7111	4915291,69	4401878,65
14	7112	4915296,15	4401892,96
14	7113	4915297,10	4401892,65
14	7114	4915296,79	4401891,70
14	7115	4915296,49	4401890,75
14	7116	4915296,19	4401889,80
14	7117	4915295,88	4401888,84
14	7118	4915294,93	4401889,15
14	7119	4915295,23	4401890,10
14	7120	4915295,54	4401891,05
14	7121	4915295,84	4401892,01
14	7122	4915320,29	4401870,96
14	7123	4915323,67	4401870,05
14	7124	4915323,15	4401868,12
14	7125	4915319,77	4401869,03
14	7126	4915324,76	4401882,93
14	7127	4915325,76	4401882,94
14	7128	4915325,77	4401881,94
14	7129	4915324,77	4401881,93
14	7130	4915324,89	4401879,56
14	7131	4915325,89	4401879,57
14	7132	4915325,90	4401878,57
14	7133	4915324,90	4401878,56
14	7134	4915325,20	4401871,21
14	7135	4915326,20	4401871,22
14	7136	4915326,21	4401870,22
14	7137	4915326,23	4401869,22
14	7138	4915325,23	4401869,21
14	7139	4915325,21	4401870,21

№ контура	№ точки	Система координат СК-63	
		X	Y
14	7140	4915324,99	4401892,25
14	7141	4915324,00	4401892,13
14	7142	4915323,88	4401893,13
14	7143	4915324,87	4401893,25
14	7144	4915316,65	4401934,98
14	7145	4915316,40	4401935,95
14	7146	4915317,37	4401936,20
14	7147	4915317,62	4401935,24
14	7148	4915308,40	4401999,50
14	7149	4915307,46	4401999,17
14	7150	4915307,13	4402000,12
14	7151	4915308,07	4402000,45
14	7152	4915306,84	4402000,07
14	7153	4915307,17	4401999,13
14	7154	4915306,22	4401998,80
14	7155	4915305,89	4401999,74
14	7156	4915306,61	4401991,88
14	7157	4915306,94	4401990,93
14	7158	4915305,99	4401990,60
14	7159	4915305,67	4401991,55
14	7160	4915306,08	4401973,68
14	7161	4915307,03	4401973,99
14	7162	4915307,34	4401973,04
14	7163	4915306,39	4401972,73
14	7164	4915306,73	4401988,59
14	7165	4915306,40	4401989,53
14	7166	4915307,35	4401989,86
14	7167	4915307,67	4401988,91
14	7168	4915304,50	4401972,21
14	7169	4915304,19	4401973,16
14	7170	4915305,15	4401973,46
14	7171	4915305,45	4401972,51
14	7172	4915301,96	4401986,85
14	7173	4915301,63	4401987,79
14	7174	4915302,57	4401988,12
14	7175	4915302,90	4401987,18
14	7176	4915304,44	4401994,66
14	7177	4915304,28	4401995,65
14	7178	4915305,26	4401995,81
14	7179	4915305,42	4401994,82
14	7180	4915304,34	4401998,06
14	7181	4915303,40	4401997,73
14	7182	4915303,07	4401998,68
14	7183	4915304,01	4401999,00
14	7184	4915299,73	4402007,65
14	7185	4915299,40	4402008,59
14	7186	4915300,35	4402008,92



№ контура	№ точки	Система координат СК-63	
		X	Y
14	7187	4915300,68	4402007,98
14	7188	4915293,98	4402005,36
14	7189	4915293,27	4402006,06
14	7190	4915293,96	4402006,77
14	7191	4915294,68	4402006,07
14	7192	4915267,40	4402024,11
14	7193	4915266,45	4402024,42
14	7194	4915266,75	4402025,37
14	7195	4915267,71	4402025,06
14	7196	4915263,27	4402013,16
14	7197	4915262,31	4402013,46
14	7198	4915262,62	4402014,41
14	7199	4915263,57	4402014,11
14	7200	4915261,51	4402008,21
14	7201	4915260,56	4402008,52
14	7202	4915260,87	4402009,47
14	7203	4915261,82	4402009,16
14	7204	4915224,95	4402021,93
14	7205	4915224,00	4402022,23
14	7206	4915224,30	4402023,18
14	7207	4915225,25	4402022,88
14	7208	4915223,52	4402021,28
14	7209	4915224,47	4402020,97
14	7210	4915224,17	4402020,02
14	7211	4915223,22	4402020,33
14	7212	4915222,92	4402019,53
14	7213	4915223,87	4402019,23
14	7214	4915223,56	4402018,28
14	7215	4915222,61	4402018,58
14	7216	4915214,34	4402025,95
14	7217	4915213,39	4402026,25
14	7218	4915213,70	4402027,20
14	7219	4915214,65	4402026,90
14	7220	4915200,71	4402030,20
14	7221	4915199,75	4402030,50
14	7222	4915200,06	4402031,45
14	7223	4915201,01	4402031,15
14	7224	4915187,79	4402033,11
14	7225	4915186,84	4402033,41
14	7226	4915187,15	4402034,36
14	7227	4915188,10	4402034,06
14	7228	4915167,12	4402043,13
14	7229	4915166,16	4402043,44
14	7230	4915166,47	4402044,39
14	7231	4915167,42	4402044,08
14	7232	4915166,09	4402043,18
14	7233	4915167,05	4402042,87

№ контура	№ точки	Система координат СК-63	
		X	Y
14	7234	4915166,74	4402041,92
14	7235	4915165,79	4402042,22
14	7236	4915165,67	4402042,04
14	7237	4915166,62	4402041,73
14	7238	4915166,32	4402040,78
14	7239	4915165,37	4402041,08
14	7240	4915155,55	4402050,70
14	7241	4915154,62	4402051,07
14	7242	4915154,99	4402052,00
14	7243	4915155,92	4402051,62
14	7244	4915153,92	4402048,80
14	7245	4915154,85	4402048,43
14	7246	4915154,48	4402047,50
14	7247	4915153,55	4402047,87
14	7248	4915133,80	4402054,93
14	7249	4915132,87	4402055,31
14	7250	4915133,25	4402056,24
14	7251	4915134,17	4402055,86
14	7252	4915127,44	4402060,89
14	7253	4915126,52	4402061,26
14	7254	4915126,89	4402062,19
14	7255	4915127,82	4402061,81
14	7256	4915125,83	4402058,99
14	7257	4915126,76	4402058,61
14	7258	4915126,38	4402057,69
14	7259	4915125,45	4402058,06
14	7260	4915108,76	4402064,24
14	7261	4915107,83	4402064,62
14	7262	4915108,21	4402065,55
14	7263	4915109,14	4402065,17
14	7264	4915094,94	4402068,47
14	7265	4915094,01	4402068,84
14	7266	4915094,39	4402069,77
14	7267	4915094,76	4402070,70
14	7268	4915095,69	4402070,32
14	7269	4915095,31	4402069,40
14	7270	4915093,57	4402065,05
14	7271	4915092,64	4402065,42
14	7272	4915093,02	4402066,35
14	7273	4915093,94	4402065,98
14	7274	4915079,98	4402075,44
14	7275	4915079,05	4402075,81
14	7276	4915079,43	4402076,74
14	7277	4915080,35	4402076,36
14	7278	4915051,50	4402089,62
14	7279	4915050,58	4402090,00
14	7280	4915050,95	4402090,92

№ контура	№ точки	Система координат СК-63	
		X	Y
14	7281	4915051,88	4402090,55
14	7282	4915049,96	4402088,46
14	7283	4915050,89	4402088,09
14	7284	4915050,52	4402087,16
14	7285	4915049,59	4402087,53
14	7286	4915023,59	4402097,94
14	7287	4915022,66	4402098,31
14	7288	4915023,03	4402099,24
14	7289	4915023,96	4402098,87
14	7290	4915022,65	4402098,13
14	7291	4915023,58	4402097,76
14	7292	4915023,21	4402096,83
14	7293	4915022,28	4402097,20
14	7294	4915021,15	4402091,30
14	7295	4915020,23	4402091,68
14	7296	4915020,60	4402092,61
14	7297	4915021,53	4402092,23
14	7298	4915019,10	4402092,01
14	7299	4915018,18	4402092,39
14	7300	4915018,55	4402093,32
14	7301	4915019,48	4402092,94
14	7302	4915018,61	4402116,91
14	7303	4915017,69	4402117,29
14	7304	4915018,06	4402118,22
14	7305	4915018,99	4402117,84
14	7306	4915013,69	4402105,30
14	7307	4915012,76	4402105,67
14	7308	4915013,14	4402106,60
14	7309	4915014,06	4402106,22
14	7310	4915011,78	4402100,76
14	7311	4915010,85	4402101,14
14	7312	4915011,23	4402102,06
14	7313	4915012,16	4402101,69
14	7314	4915009,54	4402095,49
14	7315	4915008,62	4402095,87
14	7316	4915008,99	4402096,79
14	7317	4915009,92	4402096,42
14	7318	4914983,67	4402117,20
14	7319	4914982,74	4402117,57
14	7320	4914983,12	4402118,50
14	7321	4914984,04	4402118,13
14	7322	4914982,60	4402107,77
14	7323	4914983,53	4402107,40
14	7324	4914983,16	4402106,47
14	7325	4914982,23	4402106,85
14	7326	4914982,60	4402114,67
14	7327	4914982,23	4402113,74

№ контура	№ точки	Система координат СК-63	
		X	Y
14	7328	4914981,30	4402114,11
14	7329	4914981,68	4402115,04
14	7330	4914979,80	4402107,87
14	7331	4914978,87	4402108,24
14	7332	4914979,24	4402109,17
14	7333	4914980,17	4402108,80
14	7334	4914965,49	4402139,66
14	7335	4914964,57	4402140,04
14	7336	4914964,94	4402140,96
14	7337	4914965,87	4402140,59
14	7338	4914960,24	4402127,14
14	7339	4914959,31	4402127,52
14	7340	4914959,68	4402128,44
14	7341	4914960,61	4402128,07
14	7342	4914958,78	4402123,45
14	7343	4914957,85	4402123,82
14	7344	4914958,23	4402124,75
14	7345	4914959,15	4402124,38
14	7346	4914956,14	4402117,08
14	7347	4914955,21	4402117,46
14	7348	4914955,59	4402118,39
14	7349	4914956,51	4402118,01
14	7350	4914953,15	4402118,11
14	7351	4914952,23	4402118,49
14	7352	4914952,60	4402119,41
14	7353	4914953,53	4402119,04
14	7354	4914926,90	4402128,00
14	7355	4914925,98	4402128,37
14	7356	4914926,35	4402129,30
14	7357	4914927,28	4402128,92
14	7358	4914919,75	4402159,61
14	7359	4914918,83	4402159,99
14	7360	4914919,20	4402160,92
14	7361	4914920,13	4402160,54
14	7362	4914914,75	4402142,75
14	7363	4914913,82	4402143,13
14	7364	4914914,20	4402144,06
14	7365	4914915,13	4402143,68
14	7366	4914912,93	4402139,75
14	7367	4914913,86	4402139,37
14	7368	4914913,48	4402138,44
14	7369	4914912,56	4402138,82
14	7370	4914911,89	4402132,94
14	7371	4914910,96	4402133,31
14	7372	4914911,33	4402134,24
14	7373	4914912,26	4402133,86
14	7374	4914892,90	4402137,81

№ контура	№ точки	Система координат СК-63	
		X	Y
14	7375	4914891,98	4402138,18
14	7376	4914892,35	4402139,11
14	7377	4914893,28	4402138,74
14	7378	4914886,85	4402140,16
14	7379	4914885,92	4402140,54
14	7380	4914886,30	4402141,46
14	7381	4914887,22	4402141,09
14	7382	4914883,10	4402141,62
14	7383	4914882,18	4402141,99
14	7384	4914882,55	4402142,92
14	7385	4914883,48	4402142,54
14	7386	4914867,61	4402159,24
14	7387	4914866,71	4402159,68
14	7388	4914867,14	4402160,58
14	7389	4914868,04	4402160,14
14	7390	4914866,33	4402158,89
14	7391	4914867,23	4402158,45
14	7392	4914866,79	4402157,55
14	7393	4914865,89	4402157,99
14	7394	4914863,53	4402150,77
14	7395	4914862,63	4402151,21
14	7396	4914863,07	4402152,11
14	7397	4914863,97	4402151,67
14	7398	4914825,16	4402174,22
14	7399	4914824,23	4402174,59
14	7400	4914824,61	4402175,52
14	7401	4914825,53	4402175,14
14	7402	4914803,42	4402191,50
14	7403	4914802,49	4402191,88
14	7404	4914802,87	4402192,80
14	7405	4914803,80	4402192,43
14	7406	4914800,64	4402185,75
14	7407	4914799,72	4402186,13
14	7408	4914800,09	4402187,05
14	7409	4914801,02	4402186,68
14	7410	4914799,37	4402185,67
14	7411	4914800,30	4402185,29
14	7412	4914799,93	4402184,37
14	7413	4914799,00	4402184,74
14	7414	4914798,31	4402184,95
14	7415	4914797,33	4402185,19
14	7416	4914797,57	4402186,16
14	7417	4914798,54	4402185,92
14	7418	4914790,08	4402186,88
14	7419	4914789,11	4402187,12
14	7420	4914789,34	4402188,09
14	7421	4914790,32	4402187,85

№ контура	№ точки	Система координат СК-63	
		X	Y
14	7422	4914789,01	4402186,73
14	7423	4914789,98	4402186,49
14	7424	4914789,75	4402185,52
14	7425	4914788,77	4402185,76
14	7426	4914787,91	4402176,91
14	7427	4914788,79	4402176,43
14	7428	4914788,32	4402175,55
14	7429	4914787,44	4402176,03
14	7430	4914787,11	4402175,43
14	7431	4914787,99	4402174,95
14	7432	4914787,51	4402174,07
14	7433	4914786,63	4402174,55
14	7434	4914783,73	4402167,06
14	7435	4914782,85	4402167,53
14	7436	4914783,33	4402168,41
14	7437	4914784,21	4402167,94
14	7438	4914773,40	4402147,04
14	7439	4914772,52	4402147,52
14	7440	4914773,00	4402148,40
14	7441	4914773,88	4402147,92
14	7442	4914771,82	4402146,12
14	7443	4914772,70	4402145,64
14	7444	4914772,22	4402144,76
14	7445	4914771,34	4402145,24
14	7446	4914770,36	4402145,72
14	7447	4914769,48	4402146,20
14	7448	4914769,96	4402147,08
14	7449	4914770,84	4402146,60
14	7450	4914753,50	4402113,38
14	7451	4914752,62	4402113,85
14	7452	4914753,10	4402114,73
14	7453	4914753,98	4402114,25
14	7454	4914785,83	4402176,90
14	7455	4914784,95	4402177,38
14	7456	4914785,43	4402178,26
14	7457	4914786,31	4402177,78
14	7458	4914773,94	4402201,89
14	7459	4914773,00	4402202,22
14	7460	4914773,33	4402203,16
14	7461	4914774,27	4402202,83
14	7462	4914774,39	4402203,16
14	7463	4914773,45	4402203,49
14	7464	4914773,78	4402204,44
14	7465	4914774,72	4402204,11
14	7466	4914770,75	4402192,81
14	7467	4914769,81	4402193,14
14	7468	4914770,14	4402194,08

№ контура	№ точки	Система координат СК-63	
		X	Y
14	7469	4914771,08	4402193,75
14	7470	4914735,55	4402213,67
14	7471	4914734,60	4402214,00
14	7472	4914734,94	4402214,94
14	7473	4914735,88	4402214,61
14	7474	4914732,92	4402206,11
14	7475	4914731,98	4402206,44
14	7476	4914732,31	4402207,38
14	7477	4914733,26	4402207,05
14	7478	4914712,77	4402213,19
14	7479	4914711,83	4402213,52
14	7480	4914712,16	4402214,47
14	7481	4914713,10	4402214,13
14	7482	4914704,35	4402215,98
14	7483	4914703,41	4402216,31
14	7484	4914703,74	4402217,25
14	7485	4914704,68	4402216,92
14	7486	4914648,28	4402223,13
14	7487	4914647,29	4402223,24
14	7488	4914647,39	4402224,24
14	7489	4914648,39	4402224,13
14	7490	4914634,59	4402224,62
14	7491	4914633,60	4402224,73
14	7492	4914633,70	4402225,72
14	7493	4914634,70	4402225,61
14	7494	4914614,49	4402226,83
14	7495	4914613,50	4402226,94
14	7496	4914613,60	4402227,93
14	7497	4914614,60	4402227,82
14	7498	4914804,83	4402196,86
14	7499	4914805,75	4402196,48
14	7500	4914805,38	4402195,56
14	7501	4914804,45	4402195,93
14	7502	4914831,92	4402299,98
14	7503	4914830,94	4402300,15
14	7504	4914831,10	4402301,13
14	7505	4914832,09	4402300,97
14	7506	4914820,25	4402302,21
14	7507	4914819,26	4402302,38
14	7508	4914819,43	4402303,36
14	7509	4914820,41	4402303,20
14	7510	4914818,64	4402293,79
14	7511	4914817,65	4402293,96
14	7512	4914817,82	4402294,94
14	7513	4914818,80	4402294,78
14	7514	4914817,56	4402293,58
14	7515	4914818,54	4402293,42

№ контура	№ точки	Система координат СК-63	
		X	Y
14	7516	4914818,38	4402292,43
14	7517	4914817,39	4402292,60
14	7518	4914781,42	4402311,25
14	7519	4914780,43	4402311,41
14	7520	4914780,60	4402312,40
14	7521	4914781,59	4402312,24
14	7522	4914780,32	4402310,87
14	7523	4914781,31	4402310,71
14	7524	4914781,14	4402309,72
14	7525	4914780,15	4402309,88
14	7526	4914748,25	4402315,83
14	7527	4914747,26	4402316,00
14	7528	4914747,43	4402316,98
14	7529	4914748,41	4402316,82
14	7530	4914746,65	4402307,15
14	7531	4914745,67	4402307,31
14	7532	4914745,83	4402308,30
14	7533	4914746,82	4402308,13
14	7534	4914733,17	4402320,18
14	7535	4914732,19	4402320,34
14	7536	4914732,35	4402321,33
14	7537	4914733,34	4402321,17
14	7538	4914732,07	4402319,80
14	7539	4914733,06	4402319,63
14	7540	4914732,89	4402318,65
14	7541	4914731,91	4402318,81
14	7542	4914683,66	4402329,08
14	7543	4914682,67	4402329,24
14	7544	4914682,84	4402330,23
14	7545	4914683,82	4402330,06
14	7546	4914682,59	4402328,88
14	7547	4914683,57	4402328,72
14	7548	4914683,41	4402327,73
14	7549	4914682,42	4402327,90
14	7550	4914638,90	4402337,92
14	7551	4914637,91	4402338,08
14	7552	4914638,08	4402339,07
14	7553	4914639,06	4402338,91
14	7554	4914637,74	4402337,25
14	7555	4914638,72	4402337,08
14	7556	4914638,56	4402336,10
14	7557	4914637,57	4402336,26
14	7558	4914614,00	4402330,42
14	7559	4914613,77	4402331,40
14	7560	4914614,74	4402331,63
14	7561	4914614,97	4402330,66
14	7562	4914611,52	4402329,78



№ контура	№ точки	Система координат СК-63	
		X	Y
14	7563	4914611,29	4402330,76
14	7564	4914612,26	4402330,99
14	7565	4914612,50	4402330,01
14	7566	4914611,93	4402332,17
14	7567	4914610,96	4402331,94
14	7568	4914610,73	4402332,91
14	7569	4914611,70	4402333,14
14	7570	4914569,59	4402319,41
14	7571	4914569,36	4402320,38
14	7572	4914570,33	4402320,61
14	7573	4914570,57	4402319,64
14	7574	4914562,79	4402317,76
14	7575	4914562,56	4402318,74
14	7576	4914563,53	4402318,97
14	7577	4914563,76	4402318,00
14	7578	4914560,03	4402317,10
14	7579	4914559,80	4402318,07
14	7580	4914560,77	4402318,30
14	7581	4914561,00	4402317,33
14	7582	4914549,45	4402314,55
14	7583	4914549,22	4402315,52
14	7584	4914550,19	4402315,75
14	7585	4914550,43	4402314,78
14	7586	4914513,22	4402299,78
14	7587	4914512,99	4402300,76
14	7588	4914513,96	4402300,99
14	7589	4914514,19	4402300,02
14	7590	4914511,89	4402304,83
14	7591	4914511,66	4402305,81
14	7592	4914512,63	4402306,04
14	7593	4914512,86	4402305,06
14	7594	4914506,19	4402303,33
14	7595	4914505,96	4402304,31
14	7596	4914506,93	4402304,54
14	7597	4914507,17	4402303,57
14	7598	4914506,85	4402304,73
14	7599	4914505,88	4402304,50
14	7600	4914505,65	4402305,47
14	7601	4914506,62	4402305,70
14	7602	4914441,28	4402289,56
14	7603	4914441,04	4402290,53
14	7604	4914442,02	4402290,76
14	7605	4914442,25	4402289,79
14	7606	4914457,50	4402264,06
14	7607	4914458,28	4402263,43
14	7608	4914457,64	4402262,65
14	7609	4914456,87	4402263,29

№ контура	№ точки	Система координат СК-63	
		X	Y
14	7610	4914459,46	4402262,18
14	7611	4914460,24	4402261,54
14	7612	4914459,60	4402260,77
14	7613	4914458,83	4402261,41
14	7614	4914459,63	4402260,64
14	7615	4914460,26	4402261,41
14	7616	4914461,04	4402260,78
14	7617	4914460,40	4402260,01
14	7618	4914462,25	4402259,52
14	7619	4914463,02	4402258,88
14	7620	4914462,39	4402258,11
14	7621	4914461,61	4402258,74
14	7622	4914463,24	4402264,85
14	7623	4914462,47	4402265,49
14	7624	4914463,10	4402266,26
14	7625	4914463,87	4402265,63
14	7626	4914463,96	4402265,67
14	7627	4914463,19	4402266,30
14	7628	4914463,82	4402267,07
14	7629	4914464,60	4402266,44
14	7630	4914469,11	4402252,96
14	7631	4914469,89	4402252,33
14	7632	4914469,25	4402251,55
14	7633	4914468,48	4402252,19
14	7634	4914470,29	4402259,07
14	7635	4914469,52	4402259,70
14	7636	4914470,16	4402260,47
14	7637	4914470,93	4402259,84
14	7638	4914459,59	4402228,84
14	7639	4914458,82	4402229,47
14	7640	4914459,46	4402230,25
14	7641	4914460,23	4402229,61
14	7642	4914435,24	4402286,86
14	7643	4914435,01	4402287,84
14	7644	4914435,98	4402288,07
14	7645	4914436,21	4402287,09
14	7646	4914435,83	4402288,35
14	7647	4914434,86	4402288,12
14	7648	4914434,63	4402289,09
14	7649	4914435,60	4402289,32
14	7650	4914425,97	4402286,05
14	7651	4914425,74	4402287,02
14	7652	4914426,71	4402287,25
14	7653	4914426,94	4402286,28
14	7654	4914393,49	4402278,35
14	7655	4914393,26	4402279,32
14	7656	4914394,23	4402279,55

№ контура	№ точки	Система координат СК-63	
		X	Y
14	7657	4914394,46	4402278,58
14	7658	4914389,13	4402277,32
14	7659	4914388,90	4402278,29
14	7660	4914389,87	4402278,52
14	7661	4914390,11	4402277,55
14	7662	4914352,74	4402268,60
14	7663	4914352,50	4402269,57
14	7664	4914353,48	4402269,80
14	7665	4914353,71	4402268,83
14	7666	4914336,10	4402259,00
14	7667	4914335,87	4402259,97
14	7668	4914336,84	4402260,21
14	7669	4914337,07	4402259,23
14	7670	4914334,86	4402264,14
14	7671	4914334,63	4402265,11
14	7672	4914335,60	4402265,34
14	7673	4914335,83	4402264,37
14	7674	4914302,85	4402236,17
14	7675	4914303,13	4402235,21
14	7676	4914302,17	4402234,93
14	7677	4914301,89	4402235,89
14	7678	4914311,42	4402186,15
14	7679	4914311,54	4402185,16
14	7680	4914310,54	4402185,04
14	7681	4914310,42	4402186,03
14	7682	4914311,49	4402183,63
14	7683	4914312,00	4402182,78
14	7684	4914311,15	4402182,26
14	7685	4914310,63	4402183,11
14	7686	4914316,39	4402168,86
14	7687	4914318,12	4402167,87
14	7688	4914316,39	4402164,83
14	7689	4914314,65	4402165,82
14	7690	4914320,80	4402174,38
14	7691	4914321,61	4402173,79
14	7692	4914321,01	4402172,98
14	7693	4914320,21	4402173,58
14	7694	4914322,07	4402174,42
14	7695	4914321,27	4402175,02
14	7696	4914321,86	4402175,82
14	7697	4914322,67	4402175,23
14	7698	4914333,02	4402170,78
14	7699	4914333,97	4402170,46
14	7700	4914333,64	4402169,52
14	7701	4914332,70	4402169,84
14	7702	4914334,18	4402171,18
14	7703	4914333,23	4402171,50

№ контура	№ точки	Система координат СК-63	
		X	Y
14	7704	4914333,55	4402172,45
14	7705	4914334,50	4402172,13
14	7706	4914366,12	4402152,68
14	7707	4914367,00	4402152,20
14	7708	4914366,52	4402151,32
14	7709	4914365,65	4402151,80
14	7710	4914371,51	4402149,94
14	7711	4914372,39	4402149,46
14	7712	4914371,91	4402148,59
14	7713	4914371,04	4402149,06
14	7714	4914373,24	4402151,35
14	7715	4914372,36	4402151,83
14	7716	4914372,84	4402152,71
14	7717	4914373,72	4402152,23
14	7718	4914373,59	4402147,84
14	7719	4914374,07	4402148,72
14	7720	4914374,95	4402148,24
14	7721	4914374,47	4402147,36
14	7722	4914389,16	4402141,50
14	7723	4914390,04	4402141,02
14	7724	4914389,56	4402140,15
14	7725	4914388,68	4402140,62
14	7726	4914625,42	4402392,08
14	7727	4914625,19	4402393,05
14	7728	4914626,16	4402393,28
14	7729	4914626,39	4402392,31
14	7730	4914622,37	4402391,17
14	7731	4914622,07	4402392,13
14	7732	4914623,03	4402392,42
14	7733	4914623,32	4402391,46
14	7734	4914617,99	4402417,24
14	7735	4914616,94	4402420,58
14	7736	4914618,84	4402421,18
14	7737	4914619,89	4402417,84
14	7738	4914617,82	4402423,10
14	7739	4914616,86	4402422,82
14	7740	4914616,58	4402423,78
14	7741	4914617,55	4402424,06
14	7742	4914592,19	4402414,45
14	7743	4914591,68	4402415,32
14	7744	4914592,55	4402415,82
14	7745	4914593,05	4402414,95
14	7746	4914587,96	4402424,23
14	7747	4914587,04	4402423,84
14	7748	4914586,65	4402424,76
14	7749	4914587,57	4402425,15
14	7750	4914564,61	4402400,96

№ контура	№ точки	Система координат СК-63	
		X	Y
14	7751	4914564,35	4402401,92
14	7752	4914565,31	4402402,19
14	7753	4914565,58	4402401,22
14	7754	4914522,35	4402386,16
14	7755	4914521,38	4402385,90
14	7756	4914521,12	4402386,86
14	7757	4914522,08	4402387,13
14	7758	4914521,83	4402387,96
14	7759	4914520,87	4402387,69
14	7760	4914520,61	4402388,66
14	7761	4914521,57	4402388,92
14	7762	4914501,25	4402382,25
14	7763	4914500,98	4402383,22
14	7764	4914501,95	4402383,48
14	7765	4914502,21	4402382,52
14	7766	4914449,92	4402367,84
14	7767	4914449,66	4402368,80
14	7768	4914450,62	4402369,06
14	7769	4914450,89	4402368,10
14	7770	4914438,47	4402364,24
14	7771	4914438,21	4402365,21
14	7772	4914439,17	4402365,47
14	7773	4914439,44	4402364,50
14	7774	4914341,68	4402336,26
14	7775	4914341,41	4402337,22
14	7776	4914342,38	4402337,49
14	7777	4914342,64	4402336,52
14	7778	4914341,75	4402340,38
14	7779	4914340,79	4402340,11
14	7780	4914340,52	4402341,08
14	7781	4914340,53	4402341,08
14	7782	4914340,26	4402342,04
14	7783	4914341,23	4402342,31
14	7784	4914341,49	4402341,34
14	7785	4914325,11	4402332,37
14	7786	4914324,84	4402333,33
14	7787	4914325,81	4402333,59
14	7788	4914326,07	4402332,63
14	7789	4914320,43	4402327,18
14	7790	4914320,17	4402328,14
14	7791	4914321,14	4402328,41
14	7792	4914321,40	4402327,44
14	7793	4914321,66	4402326,48
14	7794	4914320,70	4402326,21
14	7795	4914320,57	4402331,42
14	7796	4914319,61	4402331,15
14	7797	4914319,34	4402332,12

№ контура	№ точки	Система координат СК-63	
		X	Y
14	7798	4914320,31	4402332,38
14	7799	4914276,16	4402320,11
14	7800	4914275,90	4402321,08
14	7801	4914276,86	4402321,34
14	7802	4914277,13	4402320,38
14	7803	4914276,27	4402323,79
14	7804	4914275,31	4402323,53
14	7805	4914275,05	4402324,49
14	7806	4914276,01	4402324,76
14	7807	4914237,08	4402310,04
14	7808	4914236,11	4402309,78
14	7809	4914235,85	4402310,74
14	7810	4914236,82	4402311,00
14	7811	4914226,97	4402307,43
14	7812	4914226,71	4402308,40
14	7813	4914227,68	4402308,66
14	7814	4914227,94	4402307,70
14	7815	4914227,18	4402310,94
14	7816	4914226,21	4402310,68
14	7817	4914225,95	4402311,65
14	7818	4914226,92	4402311,91
14	7819	4914218,15	4402305,66
14	7820	4914217,89	4402306,63
14	7821	4914218,85	4402306,89
14	7822	4914219,11	4402305,92
14	7823	4914158,25	4402289,40
14	7824	4914158,04	4402290,38
14	7825	4914159,01	4402290,60
14	7826	4914159,23	4402289,62
14	7827	4914158,35	4402293,67
14	7828	4914157,37	4402293,45
14	7829	4914157,16	4402294,43
14	7830	4914158,13	4402294,64
14	7831	4914158,18	4402295,21
14	7832	4914156,81	4402294,91
14	7833	4914156,65	4402295,64
14	7834	4914158,02	4402295,94
14	7835	4914098,70	4402276,73
14	7836	4914098,44	4402277,70
14	7837	4914099,40	4402277,96
14	7838	4914099,66	4402276,99
14	7839	4914044,88	4402261,24
14	7840	4914043,91	4402261,01
14	7841	4914043,68	4402261,98
14	7842	4914044,65	4402262,21
14	7843	4914044,22	4402263,83
14	7844	4914043,26	4402263,57

№ контура	№ точки	Система координат СК-63	
		X	Y
14	7845	4914042,99	4402264,53
14	7846	4914043,96	4402264,80
14	7847	4914022,11	4402258,10
14	7848	4914021,85	4402259,06
14	7849	4914022,81	4402259,32
14	7850	4914023,08	4402258,36
14	7851	4914020,52	4402264,21
14	7852	4914020,31	4402265,19
14	7853	4914021,28	4402265,40
14	7854	4914021,50	4402264,43
14	7855	4913999,82	4402252,27
14	7856	4913998,95	4402252,77
14	7857	4913999,45	4402253,64
14	7858	4914000,32	4402253,14
14	7859	4913996,17	4402246,19
14	7860	4913995,18	4402246,06
14	7861	4913995,05	4402247,05
14	7862	4913996,04	4402247,18
14	7863	4913995,14	4402245,84
14	7864	4913995,31	4402244,85
14	7865	4913994,32	4402244,69
14	7866	4913994,16	4402245,67
14	7867	4914027,09	4402193,40
14	7868	4914027,47	4402192,48
14	7869	4914026,54	4402192,10
14	7870	4914026,16	4402193,02
14	7871	4914028,49	4402193,93
14	7872	4914028,87	4402193,01
14	7873	4914027,95	4402192,62
14	7874	4914027,57	4402193,55
14	7875	4914651,24	4402438,08
14	7876	4914651,41	4402437,10
14	7877	4914650,43	4402436,92
14	7878	4914650,25	4402437,90
14	7879	4914650,86	4402435,37
14	7880	4914651,84	4402435,54
14	7881	4914652,02	4402434,56
14	7882	4914651,04	4402434,38
14	7883	4914665,99	4402440,24
14	7884	4914666,99	4402440,18
14	7885	4914666,94	4402439,19
14	7886	4914665,94	4402439,24
14	7887	4914696,31	4402438,01
14	7888	4914697,31	4402437,96
14	7889	4914697,25	4402436,96
14	7890	4914696,25	4402437,01
14	7891	4914732,76	4402435,36

№ контура	№ точки	Система координат СК-63	
		X	Y
14	7892	4914733,76	4402435,30
14	7893	4914733,70	4402434,30
14	7894	4914732,71	4402434,36
14	7895	4914753,91	4402437,14
14	7896	4914753,93	4402436,14
14	7897	4914752,93	4402436,12
14	7898	4914752,91	4402437,12
14	7899	4914753,01	4402435,04
14	7900	4914754,01	4402435,06
14	7901	4914754,02	4402434,06
14	7902	4914753,02	4402434,04
14	7903	4914762,88	4402435,22
14	7904	4914762,90	4402434,22
14	7905	4914761,90	4402434,20
14	7906	4914761,88	4402435,20
14	7907	4914850,23	4402294,45
14	7908	4914851,05	4402293,88
14	7909	4914850,49	4402293,06
14	7910	4914849,66	4402293,62
14	7911	4914855,11	4402291,09
14	7912	4914855,94	4402290,52
14	7913	4914855,37	4402289,70
14	7914	4914854,55	4402290,26
14	7915	4914855,56	4402289,57
14	7916	4914856,12	4402290,40
14	7917	4914856,95	4402289,83
14	7918	4914856,38	4402289,01
14	7919	4914857,75	4402291,00
14	7920	4914856,93	4402291,57
14	7921	4914857,49	4402292,39
14	7922	4914858,32	4402291,83
14	7923	4914859,96	4402290,69
14	7924	4914860,79	4402290,13
14	7925	4914860,22	4402289,30
14	7926	4914859,40	4402289,87
14	7927	4914915,12	4402409,78
14	7928	4914916,03	4402409,38
14	7929	4914915,63	4402408,47
14	7930	4914914,72	4402408,87
14	7931	4914988,23	4402130,87
14	7932	4914989,16	4402130,49
14	7933	4914988,78	4402129,56
14	7934	4914987,86	4402129,94
14	7935	4915055,48	4402102,21
14	7936	4915056,41	4402101,83
14	7937	4915056,03	4402100,90
14	7938	4915055,11	4402101,28



№ контура	№ точки	Система координат СК-63	
		X	Y
14	7939	4915130,59	4402072,80
14	7940	4915131,52	4402072,42
14	7941	4915131,14	4402071,50
14	7942	4915130,22	4402071,87
14	7943	4915158,84	4402063,00
14	7944	4915159,76	4402062,63
14	7945	4915159,39	4402061,70
14	7946	4915158,46	4402062,08
14	7947	4915324,74	4401938,01
14	7948	4915324,99	4401937,04
14	7949	4915324,02	4401936,79
14	7950	4915323,77	4401937,76
14	7951	4915326,44	4401938,49
14	7952	4915326,70	4401937,53
14	7953	4915325,74	4401937,26
14	7954	4915325,47	4401938,22
14	7955	4915328,37	4401938,95
14	7956	4915328,63	4401937,99
14	7957	4915327,66	4401937,73
14	7958	4915327,40	4401938,70
14	7959	4915330,09	4401868,77
14	7960	4915330,20	4401867,78
14	7961	4915329,20	4401867,67
14	7962	4915329,10	4401868,67
14	7963	4915329,37	4401866,13
14	7964	4915330,36	4401866,24
14	7965	4915330,46	4401865,24
14	7966	4915329,47	4401865,14
14	7967	4915329,60	4401864,41
14	7968	4915330,60	4401864,52
14	7969	4915330,70	4401863,52
14	7970	4915329,71	4401863,42
14	7971	4915332,46	4401894,14
14	7972	4915332,65	4401893,16
14	7973	4915331,67	4401892,96
14	7974	4915331,48	4401893,94
14	7975	4915333,98	4401894,31
14	7976	4915334,10	4401893,32
14	7977	4915333,10	4401893,20
14	7978	4915332,98	4401894,19
14	7979	4915336,02	4401894,56
14	7980	4915336,16	4401893,57
14	7981	4915335,17	4401893,43
14	7982	4915335,03	4401894,42
14	7983	4915331,78	4401854,32
14	7984	4915331,89	4401853,33
14	7985	4915330,89	4401853,22

№ контура	№ точки	Система координат СК-63	
		X	Y
14	7986	4915330,79	4401854,22
14	7987	4915336,37	4401870,25
14	7988	4915336,60	4401869,27
14	7989	4915335,63	4401869,04
14	7990	4915335,40	4401870,01
14	7991	4915335,16	4401870,98
14	7992	4915336,13	4401871,22
14	7993	4915335,60	4401805,93
14	7994	4915336,59	4401806,04
14	7995	4915336,69	4401805,04
14	7996	4915335,70	4401804,94
14	7997	4915335,92	4401801,76
14	7998	4915336,91	4401801,86
14	7999	4915337,02	4401800,87
14	8000	4915336,02	4401800,76
14	8001	4915338,13	4401870,46
14	8002	4915338,37	4401869,49
14	8003	4915337,39	4401869,26
14	8004	4915337,16	4401870,23
14	8005	4915336,93	4401871,20
14	8006	4915337,90	4401871,44
14	8007	4915439,10	4401891,52
14	8008	4915439,94	4401890,98
14	8009	4915439,39	4401890,14
14	8010	4915438,84	4401889,30
14	8011	4915438,01	4401889,85
14	8012	4915438,55	4401890,68
14	8013	4915444,36	4401861,78
14	8014	4915450,86	4401861,77
14	8015	4915450,84	4401847,77
14	8016	4915444,34	4401847,78
14	8017	4915444,35	4401850,16
14	8018	4915443,35	4401850,16
14	8019	4915443,35	4401851,16
14	8020	4915444,35	4401851,16
14	8021	4915338,81	4401855,14
14	8022	4915338,92	4401854,15
14	8023	4915337,92	4401854,04
14	8024	4915337,82	4401855,04
14	8025	4915340,53	4401855,38
14	8026	4915340,70	4401854,39
14	8027	4915339,71	4401854,23
14	8028	4915339,55	4401855,22
14	8029	4915338,49	4401724,86
14	8030	4915339,46	4401724,63
14	8031	4915339,23	4401723,66
14	8032	4915338,26	4401723,89

№ контура	№ точки	Система координат СК-63	
		X	Y
14	8033	4915337,99	4401722,36
14	8034	4915338,96	4401722,13
14	8035	4915338,73	4401721,15
14	8036	4915337,75	4401721,38
14	8037	4915337,44	4401719,46
14	8038	4915338,41	4401719,22
14	8039	4915338,18	4401718,25
14	8040	4915337,21	4401718,48
14	8041	4915337,07	4401717,64
14	8042	4915338,04	4401717,41
14	8043	4915337,81	4401716,44
14	8044	4915336,84	4401716,67
14	8045	4915336,93	4401717,63
14	8046	4915336,70	4401716,66
14	8047	4915335,73	4401716,89
14	8048	4915335,96	4401717,86
14	8049	4915205,64	4401756,47
14	8050	4915204,71	4401756,81
14	8051	4915205,05	4401757,75
14	8052	4915205,99	4401757,40
14	8053	4915206,81	4401756,09
14	8054	4915209,53	4401763,94
14	8055	4915216,59	4401761,43
14	8056	4915246,70	4401751,01
14	8057	4915244,15	4401743,67
14	8058	4915246,89	4401742,74
14	8059	4915247,21	4401743,69
14	8060	4915248,16	4401743,37
14	8061	4915247,84	4401742,42
14	8062	4915249,77	4401741,77
14	8063	4915252,82	4401749,43
14	8064	4915262,57	4401747,20
14	8065	4915278,79	4401740,17
14	8066	4915275,96	4401732,39
14	8067	4915276,50	4401732,19
14	8068	4915276,85	4401733,13
14	8069	4915277,79	4401732,79
14	8070	4915277,44	4401731,85
14	8071	4915278,16	4401731,58
14	8072	4915280,88	4401730,60
14	8073	4915283,71	4401738,34
14	8074	4915312,01	4401730,02
14	8075	4915310,00	4401723,17
14	8076	4915309,76	4401722,26
14	8077	4915325,32	4401717,77
14	8078	4915336,14	4401715,64
14	8079	4915337,59	4401710,16

№ контура	№ точки	Система координат СК-63	
		X	Y
14	8080	4915336,26	4401703,77
14	8081	4915330,96	4401678,18
14	8082	4915328,56	4401666,58
14	8083	4915325,56	4401667,64
14	8084	4915325,40	4401667,02
14	8085	4915325,01	4401665,17
14	8086	4915325,99	4401664,97
14	8087	4915325,79	4401663,99
14	8088	4915324,81	4401664,19
14	8089	4915324,39	4401662,20
14	8090	4915327,52	4401661,75
14	8091	4915317,86	4401628,86
14	8092	4915317,31	4401625,31
14	8093	4915308,53	4401626,67
14	8094	4915304,88	4401627,61
14	8095	4915295,91	4401633,20
14	8096	4915291,82	4401634,74
14	8097	4915283,80	4401637,18
14	8098	4915283,90	4401637,54
14	8099	4915253,64	4401646,39
14	8100	4915240,88	4401649,74
14	8101	4915235,81	4401651,08
14	8102	4915215,71	4401656,48
14	8103	4915215,52	4401655,93
14	8104	4915214,58	4401656,25
14	8105	4915214,74	4401656,74
14	8106	4915212,41	4401657,37
14	8107	4915189,94	4401665,30
14	8108	4915188,79	4401662,03
14	8109	4915175,55	4401666,71
14	8110	4915163,88	4401670,89
14	8111	4915165,06	4401674,49
14	8112	4915163,80	4401674,96
14	8113	4915163,45	4401674,02
14	8114	4915162,51	4401674,37
14	8115	4915162,86	4401675,31
14	8116	4915158,94	4401676,76
14	8117	4915157,64	4401673,13
14	8118	4915149,18	4401676,16
14	8119	4915148,35	4401676,46
14	8120	4915122,71	4401686,00
14	8121	4915123,87	4401689,36
14	8122	4915118,19	4401691,32
14	8123	4915117,86	4401690,37
14	8124	4915116,92	4401690,70
14	8125	4915117,24	4401691,64
14	8126	4915116,54	4401691,88

№ контура	№ точки	Система координат СК-63	
		X	Y
14	8127	4915115,35	4401688,68
14	8128	4915102,90	4401692,38
14	8129	4915080,80	4401700,74
14	8130	4915082,09	4401704,63
14	8131	4915076,08	4401706,72
14	8132	4915074,67	4401703,05
14	8133	4915070,32	4401704,70
14	8134	4915063,73	4401703,57
14	8135	4915061,71	4401704,19
14	8136	4915061,09	4401704,36
14	8137	4915062,80	4401708,92
14	8138	4915051,71	4401712,70
14	8139	4915048,36	4401713,78
14	8140	4915043,00	4401715,45
14	8141	4915036,27	4401717,49
14	8142	4915024,26	4401721,30
14	8143	4915023,40	4401726,41
14	8144	4915021,94	4401726,96
14	8145	4915021,59	4401726,02
14	8146	4915020,65	4401726,38
14	8147	4915021,01	4401727,31
14	8148	4915018,90	4401728,11
14	8149	4915015,87	4401722,12
14	8150	4915002,60	4401721,51
14	8151	4914965,20	4401725,84
14	8152	4914963,08	4401726,16
14	8153	4914964,17	4401737,18
14	8154	4914965,11	4401752,30
14	8155	4914966,63	4401752,20
14	8156	4914967,94	4401766,08
14	8157	4914970,36	4401785,59
14	8158	4914975,07	4401819,81
14	8159	4914976,06	4401825,71
14	8160	4914977,08	4401841,70
14	8161	4914978,23	4401844,81
14	8162	4914979,75	4401845,71
14	8163	4914983,52	4401844,68
14	8164	4915001,03	4401838,19
14	8165	4914998,03	4401830,09
14	8166	4915002,62	4401828,43
14	8167	4915002,96	4401829,37
14	8168	4915003,90	4401829,03
14	8169	4915003,56	4401828,09
14	8170	4915004,55	4401827,74
14	8171	4915007,54	4401835,78
14	8172	4915029,27	4401827,72
14	8173	4915040,91	4401823,61

№ контура	№ точки	Система координат СК-63	
		X	Y
14	8174	4915038,03	4401815,46
14	8175	4915043,75	4401813,47
14	8176	4915046,57	4401821,61
14	8177	4915073,73	4401812,00
14	8178	4915070,93	4401804,07
14	8179	4915075,37	4401802,50
14	8180	4915075,71	4401803,44
14	8181	4915076,65	4401803,10
14	8182	4915076,32	4401802,16
14	8183	4915077,18	4401801,85
14	8184	4915080,00	4401809,79
14	8185	4915087,80	4401807,03
14	8186	4915137,41	4401789,59
14	8187	4915134,44	4401781,51
14	8188	4915142,30	4401778,99
14	8189	4915145,11	4401786,87
14	8190	4915204,06	4401765,89
14	8191	4915201,21	4401757,87
14	8192	4915145,36	4401792,60
14	8193	4915144,44	4401792,97
14	8194	4915144,81	4401793,90
14	8195	4915145,74	4401793,53
14	8196	4915141,45	4401793,98
14	8197	4915140,53	4401794,35
14	8198	4915140,90	4401795,28
14	8199	4915141,83	4401794,90
14	8200	4915140,58	4401795,41
14	8201	4915140,21	4401794,48
14	8202	4915139,28	4401794,86
14	8203	4915139,65	4401795,79
14	8204	4915140,03	4401792,71
14	8205	4915140,97	4401792,37
14	8206	4915140,63	4401791,43
14	8207	4915140,29	4401790,49
14	8208	4915139,35	4401790,83
14	8209	4915139,69	4401791,77
14	8210	4915137,73	4401783,38
14	8211	4915136,80	4401783,76
14	8212	4915137,18	4401784,68
14	8213	4915138,10	4401784,31
14	8214	4915136,32	4401782,24
14	8215	4915137,24	4401781,86
14	8216	4915136,87	4401780,94
14	8217	4915135,94	4401781,31
14	8218	4915080,92	4401815,27
14	8219	4915079,99	4401815,64
14	8220	4915080,37	4401816,57

№ контура	№ точки	Система координат СК-63	
		X	Y
14	8221	4915081,29	4401816,20
14	8222	4915079,68	4401814,66
14	8223	4915080,62	4401814,31
14	8224	4915080,27	4401813,37
14	8225	4915079,92	4401812,43
14	8226	4915078,98	4401812,78
14	8227	4915079,33	4401813,72
14	8228	4915077,63	4401817,49
14	8229	4915077,26	4401816,57
14	8230	4915076,33	4401816,94
14	8231	4915076,71	4401817,87
14	8232	4915076,39	4401805,31
14	8233	4915077,31	4401804,94
14	8234	4915076,94	4401804,01
14	8235	4915076,01	4401804,39
14	8236	4915047,21	4401827,19
14	8237	4915046,28	4401827,56
14	8238	4915046,66	4401828,49
14	8239	4915047,58	4401828,12
14	8240	4915045,97	4401826,57
14	8241	4915046,90	4401826,22
14	8242	4915046,55	4401825,29
14	8243	4915046,21	4401824,35
14	8244	4915045,27	4401824,70
14	8245	4915045,62	4401825,63
14	8246	4915043,23	4401815,93
14	8247	4915042,30	4401816,30
14	8248	4915042,67	4401817,23
14	8249	4915043,60	4401816,85
14	8250	4915041,93	4401815,18
14	8251	4915042,87	4401814,86
14	8252	4915042,56	4401813,91
14	8253	4915041,61	4401814,23
14	8254	4915012,94	4401839,63
14	8255	4915012,01	4401840,00
14	8256	4915012,38	4401840,93
14	8257	4915013,31	4401840,56
14	8258	4915008,45	4401841,29
14	8259	4915007,53	4401841,66
14	8260	4915007,90	4401842,59
14	8261	4915008,83	4401842,22
14	8262	4915007,19	4401840,67
14	8263	4915008,12	4401840,30
14	8264	4915007,74	4401839,37
14	8265	4915006,82	4401839,75
14	8266	4915006,79	4401839,52
14	8267	4915007,71	4401839,15

№ контура	№ точки	Система координат СК-63	
		X	Y
14	8268	4915007,34	4401838,22
14	8269	4915006,41	4401838,59
14	8270	4915005,65	4401833,73
14	8271	4915004,72	4401834,10
14	8272	4915005,10	4401835,03
14	8273	4915006,02	4401834,65
14	8274	4915004,12	4401829,69
14	8275	4915003,19	4401830,06
14	8276	4915003,57	4401830,99
14	8277	4915004,49	4401830,61
14	8278	4914995,91	4401845,94
14	8279	4914994,98	4401846,31
14	8280	4914995,35	4401847,24
14	8281	4914996,28	4401846,87
14	8282	4914987,10	4401849,20
14	8283	4914986,17	4401849,58
14	8284	4914986,54	4401850,50
14	8285	4914987,47	4401850,13
14	8286	4914980,25	4401851,74
14	8287	4914979,33	4401852,11
14	8288	4914979,70	4401853,04
14	8289	4914980,63	4401852,67
14	8290	4914976,45	4401839,53
14	8291	4914975,45	4401839,59
14	8292	4914975,50	4401840,59
14	8293	4914976,50	4401840,53
14	8294	4914975,30	4401837,20
14	8295	4914976,30	4401837,14
14	8296	4914976,24	4401836,14
14	8297	4914975,24	4401836,20
14	8298	4914964,41	4401752,83
14	8299	4914963,41	4401752,89
14	8300	4914963,47	4401753,89
14	8301	4914964,47	4401753,83
14	8302	4914965,47	4401753,78
14	8303	4914966,47	4401753,72
14	8304	4914966,41	4401752,72
14	8305	4914965,41	4401752,78
14	8306	4914962,74	4401738,50
14	8307	4914963,74	4401738,45
14	8308	4914963,69	4401737,45
14	8309	4914962,69	4401737,50
14	8310	4914962,21	4401723,32
14	8311	4914963,21	4401723,22
14	8312	4914963,11	4401722,22
14	8313	4914962,11	4401722,32
14	8314	4914961,12	4401722,42



№ контура	№ точки	Система координат СК-63	
		X	Y
14	8315	4914961,22	4401723,41
14	8316	4914964,11	4401723,13
14	8317	4914965,11	4401723,03
14	8318	4914965,01	4401722,03
14	8319	4914964,01	4401722,13
14	8320	4914965,06	4401722,03
14	8321	4914965,15	4401723,02
14	8322	4914966,15	4401722,92
14	8323	4914966,05	4401721,93
14	8324	4914966,96	4401722,83
14	8325	4914967,95	4401722,73
14	8326	4914967,86	4401721,73
14	8327	4914966,86	4401721,83
14	8328	4915018,85	4401720,48
14	8329	4915019,81	4401720,22
14	8330	4915019,55	4401719,26
14	8331	4915018,59	4401719,52
14	8332	4915053,89	4401700,85
14	8333	4915054,84	4401700,53
14	8334	4915054,52	4401699,58
14	8335	4915053,58	4401699,90
14	8336	4915055,21	4401701,81
14	8337	4915054,26	4401702,13
14	8338	4915054,58	4401703,08
14	8339	4915055,53	4401702,76
14	8340	4915054,99	4401709,90
14	8341	4915054,05	4401710,22
14	8342	4915054,36	4401711,17
14	8343	4915055,31	4401710,85
14	8344	4915056,83	4401710,41
14	8345	4915057,78	4401710,10
14	8346	4915057,46	4401709,15
14	8347	4915056,51	4401709,46
14	8348	4915073,76	4401697,50
14	8349	4915074,71	4401697,18
14	8350	4915074,39	4401696,23
14	8351	4915073,45	4401696,55
14	8352	4915074,82	4401697,35
14	8353	4915073,87	4401697,66
14	8354	4915074,19	4401698,61
14	8355	4915075,13	4401698,30
14	8356	4915075,68	4401699,64
14	8357	4915074,74	4401699,96
14	8358	4915075,05	4401700,91
14	8359	4915076,00	4401700,59
14	8360	4915076,77	4401702,53
14	8361	4915075,83	4401702,84

№ контура	№ точки	Система координат СК-63	
		X	Y
14	8362	4915076,14	4401703,79
14	8363	4915077,09	4401703,47
14	8364	4915077,73	4401705,04
14	8365	4915076,78	4401705,36
14	8366	4915077,09	4401706,30
14	8367	4915078,04	4401705,99
14	8368	4915099,77	4401687,66
14	8369	4915100,72	4401687,34
14	8370	4915100,40	4401686,40
14	8371	4915099,45	4401686,71
14	8372	4915114,14	4401683,30
14	8373	4915115,09	4401682,98
14	8374	4915114,77	4401682,03
14	8375	4915113,82	4401682,35
14	8376	4915115,10	4401683,06
14	8377	4915114,15	4401683,38
14	8378	4915114,47	4401684,33
14	8379	4915115,42	4401684,01
14	8380	4915115,73	4401685,15
14	8381	4915114,78	4401685,47
14	8382	4915115,09	4401686,42
14	8383	4915116,04	4401686,10
14	8384	4915116,51	4401689,53
14	8385	4915117,46	4401689,21
14	8386	4915117,14	4401688,26
14	8387	4915116,19	4401688,58
14	8388	4915119,99	4401681,12
14	8389	4915120,94	4401680,81
14	8390	4915120,62	4401679,86
14	8391	4915119,67	4401680,17
14	8392	4915159,61	4401666,70
14	8393	4915160,56	4401666,38
14	8394	4915160,52	4401666,27
14	8395	4915161,47	4401665,95
14	8396	4915161,15	4401665,00
14	8397	4915160,21	4401665,32
14	8398	4915160,24	4401665,43
14	8399	4915159,29	4401665,75
14	8400	4915160,07	4401665,01
14	8401	4915161,02	4401664,70
14	8402	4915160,70	4401663,75
14	8403	4915159,76	4401664,06
14	8404	4915161,43	4401668,21
14	8405	4915160,48	4401668,52
14	8406	4915160,80	4401669,47
14	8407	4915161,74	4401669,16
14	8408	4915160,26	4401668,07

№ контура	№ точки	Система координат СК-63	
		X	Y
14	8409	4915161,21	4401667,75
14	8410	4915160,89	4401666,80
14	8411	4915159,94	4401667,12
14	8412	4915162,26	4401673,46
14	8413	4915163,21	4401673,14
14	8414	4915162,90	4401672,19
14	8415	4915161,95	4401672,51
14	8416	4915163,60	4401665,17
14	8417	4915164,55	4401664,85
14	8418	4915164,23	4401663,90
14	8419	4915163,28	4401664,22
14	8420	4915192,14	4401655,04
14	8421	4915193,09	4401654,72
14	8422	4915192,77	4401653,77
14	8423	4915191,82	4401654,09
14	8424	4915193,26	4401655,15
14	8425	4915192,31	4401655,47
14	8426	4915192,63	4401656,42
14	8427	4915193,58	4401656,10
14	8428	4915193,93	4401657,04
14	8429	4915192,98	4401657,36
14	8430	4915193,29	4401658,30
14	8431	4915194,24	4401657,99
14	8432	4915213,35	4401651,50
14	8433	4915214,30	4401651,18
14	8434	4915213,98	4401650,23
14	8435	4915213,03	4401650,55
14	8436	4915214,76	4401653,29
14	8437	4915213,81	4401653,61
14	8438	4915214,13	4401654,56
14	8439	4915215,08	4401654,24
14	8440	4915215,16	4401654,57
14	8441	4915214,21	4401654,88
14	8442	4915214,53	4401655,83
14	8443	4915215,48	4401655,52
14	8444	4915252,44	4401635,73
14	8445	4915253,39	4401635,43
14	8446	4915253,09	4401634,47
14	8447	4915252,13	4401634,78
14	8448	4915253,71	4401636,63
14	8449	4915252,76	4401636,95
14	8450	4915253,08	4401637,90
14	8451	4915254,03	4401637,58
14	8452	4915254,53	4401639,42
14	8453	4915253,58	4401639,74
14	8454	4915253,90	4401640,69
14	8455	4915254,85	4401640,37

№ контура	№ точки	Система координат СК-63	
		X	Y
14	8456	4915266,16	4401637,02
14	8457	4915267,11	4401636,70
14	8458	4915266,79	4401635,75
14	8459	4915265,84	4401636,07
14	8460	4915267,50	4401638,15
14	8461	4915266,55	4401638,47
14	8462	4915266,86	4401639,42
14	8463	4915267,18	4401640,37
14	8464	4915268,13	4401640,05
14	8465	4915267,81	4401639,10
14	8466	4915268,31	4401640,94
14	8467	4915267,36	4401641,26
14	8468	4915267,68	4401642,21
14	8469	4915268,63	4401641,89
14	8470	4915304,78	4401621,97
14	8471	4915305,74	4401621,69
14	8472	4915305,46	4401620,73
14	8473	4915304,50	4401621,01
14	8474	4915315,80	4401619,99
14	8475	4915316,78	4401619,82
14	8476	4915316,61	4401618,83
14	8477	4915315,63	4401619,00
14	8478	4915315,90	4401613,24
14	8479	4915316,89	4401613,07
14	8480	4915317,87	4401612,90
14	8481	4915317,70	4401611,92
14	8482	4915316,72	4401612,08
14	8483	4915315,73	4401612,25
14	8484	4915317,78	4401618,65
14	8485	4915316,80	4401618,82
14	8486	4915316,97	4401619,80
14	8487	4915317,95	4401619,63
14	8488	4915318,41	4401622,86
14	8489	4915317,43	4401623,03
14	8490	4915317,60	4401624,01
14	8491	4915318,58	4401623,84
14	8492	4915318,78	4401625,06
14	8493	4915317,79	4401625,23
14	8494	4915317,96	4401626,21
14	8495	4915318,95	4401626,04
14	8496	4915320,57	4401612,59
14	8497	4915321,56	4401612,42
14	8498	4915321,39	4401611,44
14	8499	4915320,40	4401611,61
14	8500	4915327,32	4401659,16
14	8501	4915327,59	4401660,12
14	8502	4915328,55	4401659,84

№ контура	№ точки	Система координат СК-63	
		X	Y
14	8503	4915329,51	4401659,57
14	8504	4915329,24	4401658,61
14	8505	4915328,28	4401658,88
14	8506	4915329,38	4401663,20
14	8507	4915328,41	4401663,43
14	8508	4915328,64	4401664,40
14	8509	4915329,61	4401664,17
14	8510	4915331,03	4401659,11
14	8511	4915331,99	4401658,83
14	8512	4915331,72	4401657,87
14	8513	4915330,76	4401658,15
14	8514	4915332,26	4401676,84
14	8515	4915331,28	4401677,07
14	8516	4915331,51	4401678,04
14	8517	4915332,49	4401677,81
14	8518	4915333,03	4401677,76
14	8519	4915334,00	4401677,53
14	8520	4915333,77	4401676,56
14	8521	4915332,80	4401676,79
14	8522	4915335,94	4401677,12
14	8523	4915336,92	4401676,89
14	8524	4915336,69	4401675,91
14	8525	4915335,71	4401676,14
14	8526	4915334,74	4401676,38
14	8527	4915334,97	4401677,35
14	8528	4915327,18	4401718,00
14	8529	4915323,76	4401718,76
14	8530	4915324,20	4401720,71
14	8531	4915327,62	4401719,95
14	8532	4915318,89	4401730,33
14	8533	4915317,92	4401730,59
14	8534	4915318,19	4401731,56
14	8535	4915319,15	4401731,30
14	8536	4915319,35	4401731,91
14	8537	4915318,39	4401732,17
14	8538	4915318,65	4401733,14
14	8539	4915319,61	4401732,87
14	8540	4915319,81	4401733,47
14	8541	4915318,84	4401733,73
14	8542	4915319,11	4401734,70
14	8543	4915320,07	4401734,43
14	8544	4915316,29	4401721,49
14	8545	4915315,32	4401721,75
14	8546	4915315,59	4401722,71
14	8547	4915315,85	4401723,68
14	8548	4915316,81	4401723,42
14	8549	4915316,55	4401722,45

№ контура	№ точки	Система координат СК-63	
		X	Y
14	8550	4915282,47	4401744,58
14	8551	4915281,54	4401744,96
14	8552	4915281,91	4401745,88
14	8553	4915282,84	4401745,51
14	8554	4915281,17	4401744,06
14	8555	4915282,09	4401743,69
14	8556	4915281,72	4401742,76
14	8557	4915280,79	4401743,13
14	8558	4915280,75	4401742,96
14	8559	4915281,68	4401742,58
14	8560	4915281,30	4401741,66
14	8561	4915280,37	4401742,03
14	8562	4915278,37	4401734,29
14	8563	4915277,45	4401734,67
14	8564	4915277,82	4401735,59
14	8565	4915278,75	4401735,22
14	8566	4915276,22	4401747,29
14	8567	4915275,29	4401747,67
14	8568	4915275,66	4401748,59
14	8569	4915276,59	4401748,22
14	8570	4915257,81	4401753,94
14	8571	4915256,83	4401754,16
14	8572	4915257,05	4401755,13
14	8573	4915258,03	4401754,91
14	8574	4915252,93	4401755,03
14	8575	4915251,95	4401755,25
14	8576	4915252,17	4401756,22
14	8577	4915253,15	4401756,00
14	8578	4915251,53	4401754,45
14	8579	4915252,45	4401754,08
14	8580	4915252,08	4401753,15
14	8581	4915251,15	4401753,52
14	8582	4915251,11	4401753,35
14	8583	4915252,04	4401752,98
14	8584	4915251,66	4401752,05
14	8585	4915250,74	4401752,42
14	8586	4915248,74	4401744,68
14	8587	4915247,81	4401745,06
14	8588	4915248,18	4401745,98
14	8589	4915249,11	4401745,61
14	8590	4915211,38	4401769,10
14	8591	4915210,46	4401769,47
14	8592	4915210,83	4401770,40
14	8593	4915211,76	4401770,03
14	8594	4915210,63	4401770,38
14	8595	4915210,26	4401769,45
14	8596	4915209,33	4401769,82

№ контура	№ точки	Система координат СК-63	
		X	Y
14	8597	4915209,70	4401770,75
14	8598	4915208,90	4401768,34
14	8599	4915209,83	4401767,97
14	8600	4915209,46	4401767,04
14	8601	4915208,53	4401767,41
14	8602	4915208,52	4401767,35
14	8603	4915209,45	4401766,98
14	8604	4915209,08	4401766,05
14	8605	4915208,15	4401766,42
14	8606	4915206,42	4401758,53
14	8607	4915205,49	4401758,90
14	8608	4915205,87	4401759,83
14	8609	4915206,79	4401759,46
14	8610	4915337,99	4401709,23
14	8611	4915338,22	4401710,20
14	8612	4915339,20	4401709,97
14	8613	4915338,97	4401709,00
14	8614	4915340,34	4401729,55
14	8615	4915339,37	4401729,78
14	8616	4915339,60	4401730,75
14	8617	4915340,57	4401730,52
14	8618	4915339,79	4401731,82
14	8619	4915339,79	4401732,82
14	8620	4915340,79	4401732,83
14	8621	4915340,79	4401731,83
14	8622	4915339,79	4401709,91
14	8623	4915340,76	4401709,68
14	8624	4915340,53	4401708,71
14	8625	4915339,56	4401708,94
14	8626	4915341,75	4401709,50
14	8627	4915342,72	4401709,27
14	8628	4915343,70	4401709,03
14	8629	4915343,47	4401708,06
14	8630	4915342,49	4401708,29
14	8631	4915341,52	4401708,52
14	8632	4915345,83	4401806,75
14	8633	4915345,92	4401805,75
14	8634	4915344,92	4401805,66
14	8635	4915343,93	4401805,57
14	8636	4915343,84	4401806,57
14	8637	4915344,83	4401806,66
14	8638	4915348,61	4401733,00
14	8639	4915348,61	4401732,00
14	8640	4915347,61	4401732,00
14	8641	4915347,61	4401733,00
14	8642	4915415,74	4401705,73
14	8643	4915416,67	4401705,36

№ контура	№ точки	Система координат СК-63	
		X	Y
14	8644	4915416,29	4401704,43
14	8645	4915415,37	4401704,80
14	8646	4915424,52	4401702,71
14	8647	4915425,49	4401702,45
14	8648	4915425,23	4401701,49
14	8649	4915424,26	4401701,74
14	8650	4915440,83	4401699,53
14	8651	4915441,19	4401698,59
14	8652	4915440,25	4401698,24
14	8653	4915439,90	4401699,18
14	8654	4915475,04	4401714,16
14	8655	4915476,03	4401714,04
14	8656	4915475,91	4401713,04
14	8657	4915474,92	4401713,16
14	8658	4915479,35	4401713,67
14	8659	4915480,34	4401713,55
14	8660	4915480,22	4401712,56
14	8661	4915479,23	4401712,68
14	8662	4915539,82	4401748,03
14	8663	4915540,29	4401747,14
14	8664	4915539,41	4401746,67
14	8665	4915538,94	4401747,56
14	8666	4915540,40	4401747,20
14	8667	4915539,92	4401748,08
14	8668	4915540,81	4401748,55
14	8669	4915541,28	4401747,67
14	8670	4915550,66	4401791,44
14	8671	4915549,90	4401792,09
14	8672	4915550,54	4401792,85
14	8673	4915551,30	4401792,21
14	8674	4915516,98	4401819,58
14	8675	4915516,21	4401820,22
14	8676	4915516,85	4401820,99
14	8677	4915517,62	4401820,35
14	8678	4915508,44	4401826,71
14	8679	4915507,68	4401827,36
14	8680	4915508,32	4401828,12
14	8681	4915509,08	4401827,48
14	8682	4915492,39	4401838,88
14	8683	4915491,62	4401839,52
14	8684	4915492,26	4401840,29
14	8685	4915493,03	4401839,65
14	8686	4915574,16	4401770,09
14	8687	4915574,63	4401769,20
14	8688	4915573,75	4401768,73
14	8689	4915573,28	4401769,62
14	8690	4915576,04	4401767,08



№ контура	№ точки	Система координат СК-63	
		X	Y
14	8691	4915576,51	4401766,20
14	8692	4915575,63	4401765,73
14	8693	4915575,16	4401766,61
14	8694	4915574,69	4401767,49
14	8695	4915575,57	4401767,96
14	8696	4915595,23	4401777,27
14	8697	4915596,11	4401777,74
14	8698	4915596,58	4401776,85
14	8699	4915595,70	4401776,38
14	8700	4915603,76	4401781,72
14	8701	4915604,23	4401780,84
14	8702	4915603,35	4401780,37
14	8703	4915602,88	4401781,25
14	8704	4915612,09	4401786,21
14	8705	4915612,56	4401785,33
14	8706	4915611,68	4401784,86
14	8707	4915611,21	4401785,74
14	8708	4915622,84	4401791,65
14	8709	4915623,72	4401792,12
14	8710	4915624,19	4401791,24
14	8711	4915623,31	4401790,77
14	8712	4915641,36	4401801,20
14	8713	4915641,83	4401800,32
14	8714	4915640,95	4401799,85
14	8715	4915640,48	4401800,73
14	8716	4915643,72	4401802,41
14	8717	4915644,19	4401801,53
14	8718	4915643,31	4401801,06
14	8719	4915642,84	4401801,94
14	8720	4915646,55	4401802,66
14	8721	4915647,02	4401801,78
14	8722	4915646,14	4401801,31
14	8723	4915645,67	4401802,19
14	8724	4915645,20	4401803,07
14	8725	4915646,08	4401803,54
14	8726	4915663,35	4401811,30
14	8727	4915663,82	4401810,41
14	8728	4915662,94	4401809,94
14	8729	4915662,47	4401810,82
14	8730	4915662,00	4401811,71
14	8731	4915662,88	4401812,18
14	8732	4915682,77	4401826,86
14	8733	4915682,30	4401827,75
14	8734	4915683,18	4401828,22
14	8735	4915683,65	4401827,34
14	8736	4915657,53	4401858,34
14	8737	4915656,80	4401859,03

№ контура	№ точки	Система координат СК-63	
		X	Y
14	8738	4915657,48	4401859,75
14	8739	4915658,21	4401859,07
14	8740	4915646,07	4401868,83
14	8741	4915645,34	4401869,52
14	8742	4915646,03	4401870,25
14	8743	4915646,75	4401869,56
14	8744	4915601,36	4401909,50
14	8745	4915600,64	4401910,18
14	8746	4915601,32	4401910,91
14	8747	4915602,05	4401910,23
14	8748	4915567,75	4401939,03
14	8749	4915567,02	4401939,72
14	8750	4915567,71	4401940,45
14	8751	4915568,44	4401939,76
14	8752	4915548,20	4401955,75
14	8753	4915547,47	4401956,44
14	8754	4915548,16	4401957,16
14	8755	4915548,88	4401956,48
14	8756	4915684,16	4401824,06
14	8757	4915685,05	4401824,53
14	8758	4915685,52	4401823,65
14	8759	4915685,99	4401822,76
14	8760	4915685,11	4401822,29
14	8761	4915684,63	4401823,17
14	8762	4915684,59	4401859,14
14	8763	4915683,63	4401858,87
14	8764	4915683,35	4401859,83
14	8765	4915684,32	4401860,10
14	8766	4915677,17	4401876,51
14	8767	4915676,90	4401877,47
14	8768	4915677,86	4401877,74
14	8769	4915678,14	4401876,78
14	8770	4915673,33	4401886,56
14	8771	4915672,99	4401887,50
14	8772	4915673,93	4401887,84
14	8773	4915674,27	4401886,90
14	8774	4915649,40	4401951,31
14	8775	4915649,06	4401952,25
14	8776	4915650,00	4401952,59
14	8777	4915650,34	4401951,65
14	8778	4915637,58	4401983,59
14	8779	4915637,24	4401984,53
14	8780	4915638,18	4401984,87
14	8781	4915638,52	4401983,93
14	8782	4915631,03	4401981,08
14	8783	4915630,67	4401982,01
14	8784	4915631,60	4401982,37

№ контура	№ точки	Система координат СК-63	
		X	Y
14	8785	4915631,96	4401981,44
14	8786	4915609,79	4402044,22
14	8787	4915609,70	4402045,21
14	8788	4915610,69	4402045,31
14	8789	4915610,79	4402044,32
14	8790	4915579,08	4402003,58
14	8791	4915578,98	4402004,58
14	8792	4915579,98	4402004,68
14	8793	4915580,08	4402003,68
14	8794	4915576,36	4402005,90
14	8795	4915575,54	4402006,46
14	8796	4915576,10	4402007,29
14	8797	4915576,93	4402006,73
14	8798	4915573,95	4402249,45
14	8799	4915572,95	4402249,44
14	8800	4915572,94	4402250,44
14	8801	4915573,94	4402250,45
14	8802	4915573,86	4402247,82
14	8803	4915573,86	4402246,82
14	8804	4915572,86	4402246,82
14	8805	4915572,86	4402247,82
14	8806	4915572,55	4402206,86
14	8807	4915571,55	4402206,86
14	8808	4915571,55	4402207,86
14	8809	4915572,55	4402207,86
14	8810	4915571,75	4402134,11
14	8811	4915571,75	4402133,11
14	8812	4915570,75	4402133,11
14	8813	4915570,75	4402134,11
14	8814	4915570,65	4402009,94
14	8815	4915570,65	4402010,94
14	8816	4915571,65	4402010,95
14	8817	4915571,65	4402009,95
14	8818	4915570,66	4402068,30
14	8819	4915570,66	4402069,30
14	8820	4915571,66	4402069,30
14	8821	4915571,66	4402068,30
14	8822	4915571,65	4402094,62
14	8823	4915570,65	4402094,62
14	8824	4915570,65	4402095,62
14	8825	4915571,65	4402095,62
14	8826	4915676,29	4401888,72
14	8827	4915676,63	4401887,78
14	8828	4915675,69	4401887,44
14	8829	4915675,35	4401888,39
14	8830	4915691,47	4401835,43
14	8831	4915691,74	4401834,47

№ контура	№ точки	Система координат СК-63	
		X	Y
14	8832	4915690,78	4401834,20
14	8833	4915690,51	4401835,16
14	8834	4915694,48	4401828,22
14	8835	4915694,95	4401827,34
14	8836	4915694,07	4401826,87
14	8837	4915693,60	4401827,75
14	8838	4915693,13	4401828,63
14	8839	4915694,01	4401829,10
14	8840	4915698,36	4401830,07
14	8841	4915698,83	4401829,19
14	8842	4915697,95	4401828,72
14	8843	4915697,48	4401829,60
14	8844	4915709,43	4401834,42
14	8845	4915709,90	4401833,54
14	8846	4915709,02	4401833,07
14	8847	4915708,55	4401833,95
14	8848	4915718,07	4401838,97
14	8849	4915718,54	4401838,09
14	8850	4915717,66	4401837,62
14	8851	4915717,19	4401838,50
14	8852	4915720,52	4401839,20
14	8853	4915720,99	4401838,32
14	8854	4915720,11	4401837,85
14	8855	4915719,64	4401838,73
14	8856	4915719,17	4401839,61
14	8857	4915720,05	4401840,08
14	8858	4915720,73	4401827,79
14	8859	4915721,61	4401828,26
14	8860	4915722,08	4401827,37
14	8861	4915721,20	4401826,90
14	8862	4915722,86	4401829,09
14	8863	4915723,75	4401829,56
14	8864	4915724,22	4401828,68
14	8865	4915723,33	4401828,21
14	8866	4915724,00	4401832,27
14	8867	4915723,53	4401833,16
14	8868	4915724,41	4401833,63
14	8869	4915724,88	4401832,74
14	8870	4915769,11	4401867,83
14	8871	4915768,66	4401868,73
14	8872	4915769,56	4401869,17
14	8873	4915770,00	4401868,27
14	8874	4915769,47	4401867,08
14	8875	4915770,35	4401867,55
14	8876	4915770,82	4401866,67
14	8877	4915771,29	4401865,79
14	8878	4915770,41	4401865,32

№ контура	№ точки	Система координат СК-63	
		X	Y
14	8879	4915769,94	4401866,20
14	8880	4915796,82	4401880,39
14	8881	4915797,28	4401879,50
14	8882	4915796,40	4401879,04
14	8883	4915795,94	4401879,92
14	8884	4915795,47	4401880,81
14	8885	4915795,01	4401881,70
14	8886	4915795,90	4401882,16
14	8887	4915796,36	4401881,27
14	8888	4915870,19	4401919,68
14	8889	4915870,65	4401918,79
14	8890	4915869,76	4401918,33
14	8891	4915869,30	4401919,22
14	8892	4915868,84	4401920,10
14	8893	4915868,38	4401920,99
14	8894	4915869,27	4401921,45
14	8895	4915869,73	4401920,56
14	8896	4915875,44	4401924,77
14	8897	4915876,32	4401922,97
14	8898	4915873,18	4401921,43
14	8899	4915872,30	4401923,23
14	8900	4915896,37	4401934,46
14	8901	4915896,84	4401933,57
14	8902	4915895,96	4401933,10
14	8903	4915895,49	4401933,98
14	8904	4915900,81	4401925,38
14	8905	4915901,28	4401924,50
14	8906	4915900,40	4401924,03
14	8907	4915899,93	4401924,91
14	8908	4916004,54	4401989,83
14	8909	4916005,01	4401988,94
14	8910	4916004,13	4401988,47
14	8911	4916003,66	4401989,35
14	8912	4916027,26	4401990,48
14	8913	4916027,73	4401989,60
14	8914	4916026,85	4401989,13
14	8915	4916026,37	4401990,01
14	8916	4916051,50	4402002,61
14	8917	4916052,39	4402003,08
14	8918	4916052,86	4402002,19
14	8919	4916051,97	4402001,72
14	8920	4916071,38	4402024,25
14	8921	4916071,85	4402023,37
14	8922	4916070,96	4402022,90
14	8923	4916070,49	4402023,78
14	8924	4916057,56	4401993,11
14	8925	4916057,98	4401992,20

№ контура	№ точки	Система координат СК-63	
		X	Y
14	8926	4916057,07	4401991,78
14	8927	4916056,65	4401992,69
14	8928	4916032,43	4401980,45
14	8929	4916032,90	4401979,57
14	8930	4916032,01	4401979,10
14	8931	4916031,54	4401979,98
14	8932	4916009,16	4401980,86
14	8933	4916009,63	4401979,98
14	8934	4916008,75	4401979,50
14	8935	4916008,28	4401980,39
14	8936	4916014,36	4401970,82
14	8937	4916014,79	4401969,92
14	8938	4916013,89	4401969,49
14	8939	4916013,46	4401970,39
14	8940	4915905,97	4401915,15
14	8941	4915906,44	4401914,27
14	8942	4915905,56	4401913,80
14	8943	4915905,09	4401914,68
14	8944	4915874,00	4401911,75
14	8945	4915874,47	4401910,87
14	8946	4915873,59	4401910,40
14	8947	4915873,12	4401911,28
14	8948	4915882,31	4401898,44
14	8949	4915882,83	4401897,59
14	8950	4915881,98	4401897,07
14	8951	4915881,45	4401897,92
14	8952	4915885,53	4401893,32
14	8953	4915886,05	4401892,47
14	8954	4915885,20	4401891,94
14	8955	4915884,68	4401892,80
14	8956	4915887,59	4401880,98
14	8957	4915888,11	4401880,13
14	8958	4915887,26	4401879,61
14	8959	4915886,74	4401880,46
14	8960	4915891,77	4401883,56
14	8961	4915892,30	4401882,71
14	8962	4915891,45	4401882,19
14	8963	4915890,92	4401883,04
14	8964	4915905,30	4401862,81
14	8965	4915905,82	4401861,96
14	8966	4915904,97	4401861,44
14	8967	4915904,45	4401862,29
14	8968	4915905,25	4401860,81
14	8969	4915906,10	4401861,34
14	8970	4915906,95	4401861,86
14	8971	4915907,81	4401862,38
14	8972	4915908,33	4401861,53

№ контура	№ точки	Система координат СК-63	
		X	Y
14	8973	4915907,48	4401861,01
14	8974	4915906,62	4401860,49
14	8975	4915905,77	4401859,96
14	8976	4915909,48	4401854,44
14	8977	4915910,33	4401854,97
14	8978	4915910,86	4401854,11
14	8979	4915910,00	4401853,59
14	8980	4915912,06	4401864,56
14	8981	4915912,53	4401863,68
14	8982	4915911,65	4401863,21
14	8983	4915911,18	4401864,09
14	8984	4915967,14	4401893,21
14	8985	4915967,61	4401892,33
14	8986	4915966,73	4401891,86
14	8987	4915966,25	4401892,74
14	8988	4915974,76	4401898,92
14	8989	4915975,22	4401898,03
14	8990	4915974,33	4401897,57
14	8991	4915973,87	4401898,46
14	8992	4915973,41	4401899,35
14	8993	4915974,30	4401899,81
14	8994	4915974,61	4401897,03
14	8995	4915975,49	4401897,50
14	8996	4915975,96	4401896,62
14	8997	4915975,08	4401896,15
14	8998	4915978,82	4401899,26
14	8999	4915979,30	4401898,37
14	9000	4915978,41	4401897,90
14	9001	4915977,94	4401898,79
14	9002	4915984,55	4401902,02
14	9003	4915985,02	4401901,14
14	9004	4915984,14	4401900,67
14	9005	4915983,67	4401901,55
14	9006	4915987,05	4401897,09
14	9007	4915987,52	4401896,21
14	9008	4915986,64	4401895,74
14	9009	4915986,17	4401896,62
14	9010	4916018,11	4401922,37
14	9011	4916018,57	4401921,48
14	9012	4916017,68	4401921,03
14	9013	4916017,23	4401921,92
14	9014	4916018,37	4401919,71
14	9015	4916019,25	4401920,18
14	9016	4916019,72	4401919,30
14	9017	4916018,84	4401918,83
14	9018	4916022,87	4401921,91
14	9019	4916023,34	4401921,03

№ контура	№ точки	Система координат СК-63	
		X	Y
14	9020	4916022,46	4401920,56
14	9021	4916021,99	4401921,44
14	9022	4916025,69	4401916,47
14	9023	4916026,16	4401915,59
14	9024	4916025,28	4401915,12
14	9025	4916024,81	4401916,00
14	9026	4916059,14	4401940,81
14	9027	4916059,61	4401939,93
14	9028	4916058,73	4401939,46
14	9029	4916058,26	4401940,34
14	9030	4916080,32	4401952,01
14	9031	4916081,20	4401952,48
14	9032	4916081,67	4401951,60
14	9033	4916080,79	4401951,13
14	9034	4916088,57	4401956,37
14	9035	4916089,04	4401955,49
14	9036	4916088,16	4401955,02
14	9037	4916087,69	4401955,90
14	9038	4915938,19	4401811,45
14	9039	4915938,72	4401810,60
14	9040	4915937,86	4401810,07
14	9041	4915937,34	4401810,93
14	9042	4915954,90	4401788,96
14	9043	4915955,53	4401788,18
14	9044	4915954,75	4401787,55
14	9045	4915954,13	4401788,33
14	9046	4915956,64	4401790,11
14	9047	4915957,27	4401789,33
14	9048	4915956,49	4401788,70
14	9049	4915955,86	4401789,48
14	9050	4915981,47	4401748,92
14	9051	4915981,99	4401748,06
14	9052	4915981,14	4401747,54
14	9053	4915980,61	4401748,39
14	9054	4915981,47	4401747,09
14	9055	4915982,32	4401747,62
14	9056	4915982,85	4401746,76
14	9057	4915982,00	4401746,24
14	9058	4915800,49	4401873,75
14	9059	4915800,96	4401872,87
14	9060	4915800,08	4401872,39
14	9061	4915799,61	4401873,28
14	9062	4915809,84	4401861,28
14	9063	4915810,38	4401860,44
14	9064	4915809,55	4401859,89
14	9065	4915809,00	4401860,73
14	9066	4915819,17	4401849,13



№ контура	№ точки	Система координат СК-63	
		X	Y
14	9067	4915819,72	4401848,29
14	9068	4915818,88	4401847,75
14	9069	4915818,33	4401848,58
14	9070	4915841,56	4401818,02
14	9071	4915842,18	4401817,23
14	9072	4915841,39	4401816,62
14	9073	4915840,77	4401817,41
14	9074	4915850,12	4401794,99
14	9075	4915850,66	4401794,15
14	9076	4915849,83	4401793,60
14	9077	4915849,28	4401794,44
14	9078	4915851,75	4401796,17
14	9079	4915852,29	4401795,33
14	9080	4915851,46	4401794,78
14	9081	4915850,91	4401795,62
14	9082	4915855,41	4401798,79
14	9083	4915855,95	4401797,96
14	9084	4915855,12	4401797,41
14	9085	4915854,57	4401798,24
14	9086	4915887,45	4401745,99
14	9087	4915887,99	4401745,16
14	9088	4915887,16	4401744,61
14	9089	4915886,61	4401745,45
14	9090	4915891,25	4401748,71
14	9091	4915891,80	4401747,88
14	9092	4915890,96	4401747,33
14	9093	4915890,42	4401748,17
14	9094	4915914,69	4401716,68
14	9095	4915915,24	4401715,84
14	9096	4915914,40	4401715,30
14	9097	4915913,85	4401716,13
14	9098	4915916,22	4401717,83
14	9099	4915916,76	4401716,99
14	9100	4915915,93	4401716,45
14	9101	4915915,38	4401717,28
14	9102	4915921,11	4401696,95
14	9103	4915921,65	4401696,11
14	9104	4915920,82	4401695,56
14	9105	4915920,27	4401696,40
14	9106	4915926,29	4401700,77
14	9107	4915926,83	4401699,93
14	9108	4915926,00	4401699,39
14	9109	4915925,45	4401700,22
14	9110	4915926,57	4401698,85
14	9111	4915927,41	4401699,40
14	9112	4915927,96	4401698,56
14	9113	4915927,12	4401698,01

№ контура	№ точки	Система координат СК-63	
		X	Y
14	9114	4915937,31	4401686,08
14	9115	4915937,89	4401685,27
14	9116	4915937,08	4401684,69
14	9117	4915936,50	4401685,50
14	9118	4915726,02	4401831,27
14	9119	4915726,49	4401830,38
14	9120	4915725,61	4401829,91
14	9121	4915725,14	4401830,80
14	9122	4915726,27	4401821,36
14	9123	4915726,84	4401820,53
14	9124	4915726,01	4401819,97
14	9125	4915725,45	4401820,80
14	9126	4915739,01	4401803,07
14	9127	4915739,58	4401802,24
14	9128	4915738,75	4401801,68
14	9129	4915738,19	4401802,51
14	9130	4915741,02	4401800,22
14	9131	4915741,58	4401799,39
14	9132	4915740,76	4401798,83
14	9133	4915740,19	4401799,66
14	9134	4915742,89	4401801,56
14	9135	4915743,45	4401800,73
14	9136	4915742,63	4401800,17
14	9137	4915742,07	4401800,99
14	9138	4915751,86	4401785,05
14	9139	4915752,42	4401784,22
14	9140	4915751,59	4401783,66
14	9141	4915751,03	4401784,48
14	9142	4915770,46	4401758,73
14	9143	4915771,03	4401757,91
14	9144	4915770,20	4401757,35
14	9145	4915769,64	4401758,17
14	9146	4915775,52	4401742,93
14	9147	4915776,13	4401742,13
14	9148	4915775,33	4401741,53
14	9149	4915775,25	4401741,63
14	9150	4915774,45	4401741,03
14	9151	4915773,85	4401741,82
14	9152	4915774,65	4401742,43
14	9153	4915774,73	4401742,32
14	9154	4915779,50	4401745,79
14	9155	4915780,07	4401744,96
14	9156	4915779,24	4401744,40
14	9157	4915778,68	4401745,22
14	9158	4915779,44	4401744,18
14	9159	4915780,26	4401744,74
14	9160	4915780,83	4401743,91

№ контура	№ точки	Система координат СК-63	
		X	Y
14	9161	4915780,00	4401743,35
14	9162	4915800,15	4401716,16
14	9163	4915800,75	4401715,37
14	9164	4915799,96	4401714,76
14	9165	4915799,35	4401715,56
14	9166	4915798,75	4401716,35
14	9167	4915799,55	4401716,96
14	9168	4915801,09	4401715,69
14	9169	4915800,48	4401716,48
14	9170	4915801,28	4401717,09
14	9171	4915801,89	4401716,29
14	9172	4915802,82	4401718,17
14	9173	4915803,39	4401717,34
14	9174	4915802,56	4401716,77
14	9175	4915802,00	4401717,60
14	9176	4915803,71	4401711,08
14	9177	4915804,31	4401710,28
14	9178	4915803,52	4401709,67
14	9179	4915802,91	4401710,47
14	9180	4915828,71	4401675,29
14	9181	4915829,31	4401674,50
14	9182	4915828,51	4401673,89
14	9183	4915827,91	4401674,69
14	9184	4915829,86	4401674,82
14	9185	4915829,25	4401675,62
14	9186	4915830,05	4401676,22
14	9187	4915830,65	4401675,43
14	9188	4915865,94	4401620,33
14	9189	4915866,55	4401619,53
14	9190	4915865,75	4401618,93
14	9191	4915865,15	4401619,73
14	9192	4915867,54	4401621,41
14	9193	4915868,15	4401620,61
14	9194	4915867,35	4401620,00
14	9195	4915866,74	4401620,80
14	9196	4915897,38	4401577,71
14	9197	4915898,08	4401577,00
14	9198	4915897,36	4401576,30
14	9199	4915896,66	4401577,02
14	9200	4915898,94	4401579,20
14	9201	4915899,64	4401578,49
14	9202	4915898,92	4401577,79
14	9203	4915898,22	4401578,51
14	9204	4915899,61	4401573,97
14	9205	4915900,33	4401574,67
14	9206	4915901,03	4401573,95
14	9207	4915900,31	4401573,25

№ контура	№ точки	Система координат СК-63	
		X	Y
14	9208	4915899,70	4401578,82
14	9209	4915899,12	4401579,64
14	9210	4915899,94	4401580,22
14	9211	4915900,51	4401579,40
14	9212	4915917,04	4401559,14
14	9213	4915917,73	4401558,42
14	9214	4915917,01	4401557,72
14	9215	4915916,32	4401558,44
14	9216	4915918,67	4401560,86
14	9217	4915919,37	4401560,14
14	9218	4915918,65	4401559,44
14	9219	4915917,96	4401560,16
14	9220	4915916,78	4401487,17
14	9221	4915915,80	4401487,35
14	9222	4915915,97	4401488,33
14	9223	4915916,95	4401488,16
14	9224	4915913,15	4401460,68
14	9225	4915912,16	4401460,85
14	9226	4915912,33	4401461,83
14	9227	4915913,32	4401461,66
14	9228	4915913,08	4401487,68
14	9229	4915912,10	4401487,85
14	9230	4915912,27	4401488,84
14	9231	4915913,25	4401488,67
14	9232	4915910,02	4401437,81
14	9233	4915909,03	4401437,98
14	9234	4915909,20	4401438,96
14	9235	4915910,19	4401438,79
14	9236	4915908,38	4401425,75
14	9237	4915907,39	4401425,93
14	9238	4915907,57	4401426,91
14	9239	4915908,55	4401426,74
14	9240	4915907,15	4401416,97
14	9241	4915906,17	4401417,14
14	9242	4915906,34	4401418,13
14	9243	4915907,32	4401417,96
14	9244	4915906,53	4401438,28
14	9245	4915905,55	4401438,46
14	9246	4915905,72	4401439,44
14	9247	4915906,70	4401439,27
14	9248	4915904,70	4401438,54
14	9249	4915903,71	4401438,72
14	9250	4915903,88	4401439,70
14	9251	4915904,87	4401439,53
14	9252	4915667,61	4401802,86
14	9253	4915668,08	4401801,97
14	9254	4915667,19	4401801,50

№ контура	№ точки	Система координат СК-63	
		X	Y
14	9255	4915666,72	4401802,39
14	9256	4915723,23	4401715,17
14	9257	4915723,84	4401714,37
14	9258	4915723,04	4401713,77
14	9259	4915722,44	4401714,57
14	9260	4915728,95	4401719,78
14	9261	4915729,56	4401718,98
14	9262	4915728,76	4401718,38
14	9263	4915728,16	4401719,18
14	9264	4915783,01	4401619,64
14	9265	4915783,53	4401618,79
14	9266	4915782,68	4401618,26
14	9267	4915782,15	4401619,12
14	9268	4915785,32	4401619,89
14	9269	4915785,84	4401619,03
14	9270	4915784,99	4401618,51
14	9271	4915784,47	4401619,36
14	9272	4915790,77	4401622,40
14	9273	4915791,22	4401621,51
14	9274	4915790,33	4401621,06
14	9275	4915789,88	4401621,95
14	9276	4915816,51	4401537,69
14	9277	4915816,91	4401536,77
14	9278	4915815,99	4401536,37
14	9279	4915815,59	4401537,29
14	9280	4915823,64	4401540,42
14	9281	4915824,04	4401539,51
14	9282	4915823,12	4401539,11
14	9283	4915822,72	4401540,02
14	9284	4915828,92	4401511,43
14	9285	4915829,91	4401511,28
14	9286	4915829,75	4401510,29
14	9287	4915829,60	4401509,30
14	9288	4915828,61	4401509,46
14	9289	4915828,77	4401510,44
14	9290	4915651,33	4401793,29
14	9291	4915651,80	4401792,41
14	9292	4915650,92	4401791,94
14	9293	4915650,45	4401792,82
14	9294	4915655,53	4401785,34
14	9295	4915656,00	4401784,46
14	9296	4915655,12	4401783,99
14	9297	4915654,65	4401784,87
14	9298	4915323,31	4401612,17
14	9299	4915324,29	4401612,00
14	9300	4915324,12	4401611,01
14	9301	4915323,14	4401611,18

№ контура	№ точки	Система координат СК-63	
		X	Y
14	9302	4915312,22	4401582,39
14	9303	4915311,24	4401582,56
14	9304	4915311,41	4401583,55
14	9305	4915312,39	4401583,38
14	9306	4915310,57	4401576,83
14	9307	4915311,55	4401576,66
14	9308	4915311,38	4401575,68
14	9309	4915310,40	4401575,85
14	9310	4915307,30	4401555,00
14	9311	4915306,32	4401555,19
14	9312	4915306,51	4401556,17
14	9313	4915307,49	4401555,98
14	9314	4915291,36	4401506,96
14	9315	4915290,43	4401507,31
14	9316	4915290,78	4401508,25
14	9317	4915291,72	4401507,90
14	9318	4915289,78	4401505,53
14	9319	4915290,71	4401505,18
14	9320	4915290,36	4401504,24
14	9321	4915289,42	4401504,60
14	9322	4915276,19	4401442,04
14	9323	4915275,23	4401442,32
14	9324	4915275,50	4401443,28
14	9325	4915276,46	4401443,00
14	9326	4915275,60	4401440,42
14	9327	4915275,68	4401439,43
14	9328	4915274,69	4401439,34
14	9329	4915274,60	4401440,33
14	9330	4915157,89	4401633,33
14	9331	4915156,89	4401633,27
14	9332	4915155,89	4401633,21
14	9333	4915155,83	4401634,21
14	9334	4915156,83	4401634,27
14	9335	4915157,83	4401634,33
14	9336	4915156,21	4401632,49
14	9337	4915157,21	4401632,44
14	9338	4915157,15	4401631,44
14	9339	4915156,15	4401631,50
14	9340	4915180,66	4401561,90
14	9341	4915181,59	4401561,53
14	9342	4915181,22	4401560,60
14	9343	4915180,86	4401559,67
14	9344	4915180,49	4401558,74
14	9345	4915179,56	4401559,11
14	9346	4915179,93	4401560,04
14	9347	4915180,29	4401560,97
14	9348	4915189,56	4401558,71

№ контура	№ точки	Система координат СК-63	
		X	Y
14	9349	4915190,49	4401558,34
14	9350	4915190,12	4401557,41
14	9351	4915189,19	4401557,78
14	9352	4915214,03	4401541,87
14	9353	4915214,74	4401541,15
14	9354	4915214,02	4401540,45
14	9355	4915213,32	4401541,17
14	9356	4915215,19	4401541,29
14	9357	4915214,56	4401542,07
14	9358	4915215,34	4401542,69
14	9359	4915215,97	4401541,91
14	9360	4915224,89	4401525,44
14	9361	4915225,27	4401524,52
14	9362	4915224,35	4401524,13
14	9363	4915223,96	4401525,05
14	9364	4915224,60	4401523,34
14	9365	4915225,52	4401523,73
14	9366	4915225,91	4401522,81
14	9367	4915224,98	4401522,42
14	9368	4915238,04	4401530,30
14	9369	4915238,43	4401529,38
14	9370	4915237,51	4401528,99
14	9371	4915237,12	4401529,91
14	9372	4915146,87	4401574,84
14	9373	4915146,09	4401575,47
14	9374	4915146,71	4401576,25
14	9375	4915147,49	4401575,62
14	9376	4915146,36	4401576,43
14	9377	4915145,74	4401575,65
14	9378	4915144,96	4401576,28
14	9379	4915145,58	4401577,06
14	9380	4915143,59	4401572,66
14	9381	4915142,81	4401573,29
14	9382	4915143,44	4401574,07
14	9383	4915144,07	4401574,85
14	9384	4915144,84	4401574,22
14	9385	4915144,22	4401573,44
14	9386	4915137,24	4401563,80
14	9387	4915136,46	4401564,43
14	9388	4915137,09	4401565,21
14	9389	4915137,87	4401564,58
14	9390	4915122,42	4401532,49
14	9391	4915121,47	4401532,81
14	9392	4915121,78	4401533,76
14	9393	4915122,73	4401533,44
14	9394	4915112,89	4401468,65
14	9395	4915111,89	4401468,70

№ контура	№ точки	Система координат СК-63	
		X	Y
14	9396	4915111,94	4401469,70
14	9397	4915112,93	4401469,65
14	9398	4915042,39	4401664,38
14	9399	4915041,45	4401664,70
14	9400	4915041,76	4401665,65
14	9401	4915042,71	4401665,33
14	9402	4915036,89	4401634,31
14	9403	4915035,94	4401634,63
14	9404	4915036,26	4401635,58
14	9405	4915037,21	4401635,26
14	9406	4915032,80	4401635,71
14	9407	4915031,85	4401636,02
14	9408	4915032,17	4401636,97
14	9409	4915033,12	4401636,65
14	9410	4915031,00	4401634,11
14	9411	4915031,95	4401633,79
14	9412	4915031,63	4401632,84
14	9413	4915030,68	4401633,16
14	9414	4915026,95	4401610,08
14	9415	4915026,00	4401610,40
14	9416	4915026,32	4401611,35
14	9417	4915027,27	4401611,03
14	9418	4915025,45	4401610,47
14	9419	4915024,50	4401610,79
14	9420	4915024,82	4401611,73
14	9421	4915025,77	4401611,42
14	9422	4915024,17	4401610,88
14	9423	4915023,22	4401611,19
14	9424	4915023,54	4401612,14
14	9425	4915024,48	4401611,82
14	9426	4915058,77	4401577,67
14	9427	4915059,74	4401577,43
14	9428	4915059,51	4401576,46
14	9429	4915058,53	4401576,70
14	9430	4915020,48	4401587,90
14	9431	4915019,49	4401588,06
14	9432	4915019,64	4401589,05
14	9433	4915020,63	4401588,89
14	9434	4915020,47	4401595,90
14	9435	4915019,48	4401596,06
14	9436	4915019,64	4401597,05
14	9437	4915020,63	4401596,89
14	9438	4915018,60	4401589,31
14	9439	4915019,58	4401589,16
14	9440	4915019,43	4401588,17
14	9441	4915018,44	4401588,33
14	9442	4915016,49	4401552,57



№ контура	№ точки	Система координат СК-63	
		X	Y
14	9443	4915016,47	4401551,57
14	9444	4915015,47	4401551,59
14	9445	4915015,49	4401552,59
14	9446	4915015,47	4401540,24
14	9447	4915016,47	4401540,21
14	9448	4915016,44	4401539,21
14	9449	4915015,44	4401539,24
14	9450	4915014,61	4401524,02
14	9451	4915015,61	4401523,93
14	9452	4915015,52	4401522,93
14	9453	4915014,53	4401523,02
14	9454	4915014,60	4401539,28
14	9455	4915013,60	4401539,30
14	9456	4915013,63	4401540,30
14	9457	4915014,63	4401540,28
14	9458	4915013,32	4401467,14
14	9459	4915011,33	4401467,19
14	9460	4915011,41	4401470,69
14	9461	4915011,92	4401470,67
14	9462	4915011,94	4401471,67
14	9463	4915012,94	4401471,65
14	9464	4915012,92	4401470,65
14	9465	4915013,41	4401470,64
14	9466	4914960,32	4401737,66
14	9467	4914959,32	4401737,71
14	9468	4914959,38	4401738,71
14	9469	4914960,38	4401738,66
14	9470	4914958,51	4401664,01
14	9471	4914959,51	4401663,91
14	9472	4914959,41	4401662,92
14	9473	4914958,41	4401663,01
14	9474	4914957,42	4401663,11
14	9475	4914957,52	4401664,11
14	9476	4914956,35	4401663,21
14	9477	4914955,36	4401663,31
14	9478	4914955,46	4401664,30
14	9479	4914956,45	4401664,21
14	9480	4914952,44	4401627,31
14	9481	4914951,45	4401627,41
14	9482	4914951,55	4401628,41
14	9483	4914952,54	4401628,31
14	9484	4914951,24	4401628,45
14	9485	4914951,15	4401627,46
14	9486	4914950,15	4401627,56
14	9487	4914950,25	4401628,55
14	9488	4914950,24	4401611,65
14	9489	4914951,24	4401611,55

№ контура	№ точки	Система координат СК-63	
		X	Y
14	9490	4914951,14	4401610,56
14	9491	4914950,15	4401610,65
14	9492	4914954,71	4401550,79
14	9493	4914955,70	4401550,61
14	9494	4914955,52	4401549,63
14	9495	4914954,54	4401549,80
14	9496	4914958,09	4401556,33
14	9497	4914958,43	4401555,39
14	9498	4914957,49	4401555,04
14	9499	4914957,15	4401555,98
14	9500	4914959,52	4401552,28
14	9501	4914959,86	4401551,34
14	9502	4914958,92	4401551,00
14	9503	4914958,58	4401551,94
14	9504	4914959,75	4401549,30
14	9505	4914960,75	4401549,21
14	9506	4914960,66	4401548,21
14	9507	4914959,66	4401548,31
14	9508	4914947,29	4401513,64
14	9509	4914946,36	4401514,02
14	9510	4914946,73	4401514,94
14	9511	4914947,66	4401514,57
14	9512	4914945,50	4401514,27
14	9513	4914944,58	4401514,66
14	9514	4914944,97	4401515,58
14	9515	4914945,89	4401515,19
14	9516	4914940,04	4401494,68
14	9517	4914939,11	4401495,05
14	9518	4914939,48	4401495,98
14	9519	4914940,41	4401495,61
14	9520	4915331,27	4401800,43
14	9521	4915331,24	4401801,43
14	9522	4915332,24	4401801,46
14	9523	4915332,27	4401800,46
14	9524	4914715,36	4402020,37
14	9525	4914716,25	4402019,90
14	9526	4914715,77	4402019,02
14	9527	4914714,89	4402019,49
14	9528	4914685,83	4401966,13
14	9529	4914686,71	4401965,66
14	9530	4914686,24	4401964,77
14	9531	4914685,36	4401965,24
14	9532	4914651,30	4401905,87
14	9533	4914650,48	4401906,45
14	9534	4914651,06	4401907,26
14	9535	4914651,88	4401906,68
14	9536	4914635,74	4401879,22

№ контура	№ точки	Система координат СК-63	
		X	Y
14	9537	4914634,87	4401879,71
14	9538	4914635,36	4401880,58
14	9539	4914636,23	4401880,09
14	9540	4914634,87	4401880,84
14	9541	4914634,38	4401879,97
14	9542	4914633,51	4401880,47
14	9543	4914634,00	4401881,34
14	9544	4914633,92	4401881,52
14	9545	4914633,43	4401880,65
14	9546	4914632,56	4401881,14
14	9547	4914633,05	4401882,02
14	9548	4914630,82	4401870,50
14	9549	4914629,95	4401870,99
14	9550	4914630,44	4401871,86
14	9551	4914631,31	4401871,37
14	9552	4914629,15	4401884,08
14	9553	4914628,66	4401883,21
14	9554	4914627,79	4401883,70
14	9555	4914628,28	4401884,58
14	9556	4914628,23	4401867,95
14	9557	4914629,10	4401867,45
14	9558	4914628,60	4401866,58
14	9559	4914627,73	4401867,08
14	9560	4914605,62	4401827,26
14	9561	4914604,75	4401827,75
14	9562	4914605,24	4401828,62
14	9563	4914606,11	4401828,13
14	9564	4914604,23	4401828,04
14	9565	4914603,36	4401828,53
14	9566	4914603,86	4401829,40
14	9567	4914604,73	4401828,91
14	9568	4914603,65	4401829,50
14	9569	4914603,16	4401828,63
14	9570	4914602,28	4401829,12
14	9571	4914602,78	4401829,99
14	9572	4914602,09	4401823,00
14	9573	4914602,96	4401822,51
14	9574	4914602,47	4401821,64
14	9575	4914601,60	4401822,13
14	9576	4914596,04	4401807,49
14	9577	4914595,12	4401807,88
14	9578	4914595,51	4401808,80
14	9579	4914596,43	4401808,41
14	9580	4914594,66	4401808,11
14	9581	4914593,74	4401808,50
14	9582	4914594,14	4401809,42
14	9583	4914595,06	4401809,03

№ контура	№ точки	Система координат СК-63	
		X	Y
14	9584	4914593,86	4401809,57
14	9585	4914593,47	4401808,65
14	9586	4914592,55	4401809,04
14	9587	4914592,94	4401809,96
14	9588	4914590,86	4401809,74
14	9589	4914589,94	4401810,13
14	9590	4914590,34	4401811,05
14	9591	4914591,26	4401810,66
14	9592	4914585,83	4401798,18
14	9593	4914584,91	4401798,57
14	9594	4914585,30	4401799,49
14	9595	4914586,22	4401799,10
14	9596	4914583,64	4401785,00
14	9597	4914584,61	4401784,78
14	9598	4914584,39	4401783,81
14	9599	4914583,41	4401784,03
14	9600	4914585,84	4401784,43
14	9601	4914586,81	4401784,21
14	9602	4914586,59	4401783,23
14	9603	4914585,61	4401783,46
14	9604	4914582,20	4401714,44
14	9605	4914583,19	4401714,35
14	9606	4914583,11	4401713,36
14	9607	4914582,12	4401713,44
14	9608	4914582,89	4401762,84
14	9609	4914582,70	4401763,82
14	9610	4914583,68	4401764,01
14	9611	4914583,87	4401763,02
14	9612	4914581,47	4401784,40
14	9613	4914580,49	4401784,62
14	9614	4914580,71	4401785,59
14	9615	4914581,69	4401785,37
14	9616	4914580,44	4401783,90
14	9617	4914581,44	4401783,84
14	9618	4914581,39	4401782,84
14	9619	4914580,39	4401782,90
14	9620	4914579,15	4401713,68
14	9621	4914578,15	4401713,76
14	9622	4914577,15	4401713,84
14	9623	4914577,24	4401714,84
14	9624	4914578,23	4401714,76
14	9625	4914579,23	4401714,67
14	9626	4914597,95	4401831,51
14	9627	4914597,08	4401832,00
14	9628	4914597,58	4401832,87
14	9629	4914598,45	4401832,38
14	9630	4914358,90	4402049,00

№ контура	№ точки	Система координат СК-63	
		X	Y
14	9631	4914358,02	4402049,48
14	9632	4914358,50	4402050,36
14	9633	4914359,38	4402049,88
14	9634	4914360,26	4402049,40
14	9635	4914359,78	4402048,52
14	9636	4914331,77	4401994,99
14	9637	4914330,89	4401995,47
14	9638	4914331,37	4401996,35
14	9639	4914332,25	4401995,87
14	9640	4914333,12	4401995,39
14	9641	4914332,65	4401994,52
14	9642	4914349,58	4401967,58
14	9643	4914350,46	4401967,10
14	9644	4914349,98	4401966,23
14	9645	4914349,10	4401966,70
14	9646	4914350,73	4401967,60
14	9647	4914349,85	4401968,08
14	9648	4914350,33	4401968,95
14	9649	4914351,21	4401968,48
14	9650	4914383,44	4401950,52
14	9651	4914384,31	4401950,04
14	9652	4914383,84	4401949,16
14	9653	4914382,96	4401949,64
14	9654	4914386,98	4401955,17
14	9655	4914387,86	4401954,70
14	9656	4914387,38	4401953,82
14	9657	4914386,90	4401952,94
14	9658	4914386,02	4401953,42
14	9659	4914386,50	4401954,30
14	9660	4914404,95	4401938,27
14	9661	4914405,83	4401937,79
14	9662	4914405,35	4401936,91
14	9663	4914404,47	4401937,39
14	9664	4914407,36	4401942,53
14	9665	4914408,23	4401942,05
14	9666	4914407,76	4401941,17
14	9667	4914406,88	4401941,65
14	9668	4914423,90	4401934,17
14	9669	4914424,77	4401933,68
14	9670	4914424,27	4401932,81
14	9671	4914423,77	4401931,94
14	9672	4914422,90	4401932,44
14	9673	4914423,40	4401933,31
14	9674	4914446,82	4401920,09
14	9675	4914447,70	4401919,61
14	9676	4914447,22	4401918,74
14	9677	4914446,34	4401919,21

№ контура	№ точки	Система координат СК-63	
		X	Y
14	9678	4914457,36	4401914,55
14	9679	4914458,24	4401914,07
14	9680	4914457,76	4401913,19
14	9681	4914456,88	4401913,67
14	9682	4914473,99	4401899,76
14	9683	4914474,87	4401899,28
14	9684	4914474,39	4401898,40
14	9685	4914473,51	4401898,88
14	9686	4914476,38	4401904,09
14	9687	4914477,26	4401903,62
14	9688	4914476,78	4401902,74
14	9689	4914475,90	4401903,22
14	9690	4914478,71	4401902,74
14	9691	4914479,59	4401902,27
14	9692	4914479,11	4401901,39
14	9693	4914478,23	4401901,87
14	9694	4914490,88	4401895,80
14	9695	4914491,76	4401895,33
14	9696	4914491,28	4401894,45
14	9697	4914490,40	4401894,93
14	9698	4914510,42	4401883,13
14	9699	4914511,30	4401882,65
14	9700	4914510,82	4401881,77
14	9701	4914509,94	4401882,25
14	9702	4914522,28	4401873,87
14	9703	4914522,92	4401873,10
14	9704	4914522,15	4401872,46
14	9705	4914521,51	4401873,23
14	9706	4914525,02	4401876,07
14	9707	4914525,66	4401875,31
14	9708	4914524,89	4401874,67
14	9709	4914524,25	4401875,43
14	9710	4914527,30	4401774,26
14	9711	4914527,34	4401773,26
14	9712	4914526,34	4401773,21
14	9713	4914526,30	4401774,21
14	9714	4914327,90	4401984,60
14	9715	4914327,02	4401985,08
14	9716	4914327,50	4401985,96
14	9717	4914328,38	4401985,48
14	9718	4914326,40	4401979,32
14	9719	4914327,30	4401978,87
14	9720	4914326,86	4401977,98
14	9721	4914325,96	4401978,42
14	9722	4914325,06	4401978,86
14	9723	4914324,16	4401979,30
14	9724	4914324,61	4401980,20

№ контура	№ точки	Система координат СК-63	
		X	Y
14	9725	4914325,50	4401979,76
14	9726	4914325,89	4401980,34
14	9727	4914325,01	4401980,82
14	9728	4914325,49	4401981,69
14	9729	4914326,37	4401981,22
14	9730	4914323,20	4401974,62
14	9731	4914322,32	4401975,10
14	9732	4914322,80	4401975,98
14	9733	4914323,68	4401975,50
14	9734	4914321,44	4401975,44
14	9735	4914320,56	4401975,92
14	9736	4914321,04	4401976,80
14	9737	4914321,91	4401976,32
14	9738	4914313,38	4401979,25
14	9739	4914312,51	4401979,73
14	9740	4914312,98	4401980,60
14	9741	4914313,86	4401980,13
14	9742	4914324,09	4401998,96
14	9743	4914323,21	4401999,43
14	9744	4914323,69	4402000,31
14	9745	4914324,57	4401999,83
14	9746	4914322,44	4401999,78
14	9747	4914321,56	4402000,26
14	9748	4914322,04	4402001,14
14	9749	4914322,92	4402000,66
14	9750	4914305,89	4402147,52
14	9751	4914305,03	4402148,04
14	9752	4914305,54	4402148,89
14	9753	4914306,40	4402148,38
14	9754	4914299,34	4402136,08
14	9755	4914298,48	4402136,59
14	9756	4914299,00	4402137,45
14	9757	4914299,85	4402136,93
14	9758	4914290,07	4402119,99
14	9759	4914289,21	4402120,50
14	9760	4914289,72	4402121,36
14	9761	4914290,58	4402120,85
14	9762	4914285,47	4402112,20
14	9763	4914284,61	4402112,72
14	9764	4914285,13	4402113,57
14	9765	4914285,99	4402113,06
14	9766	4914281,11	4402099,10
14	9767	4914281,97	4402098,58
14	9768	4914281,46	4402097,73
14	9769	4914280,60	4402098,24
14	9770	4914278,37	4402099,42
14	9771	4914277,51	4402099,93

№ контура	№ точки	Система координат СК-63	
		X	Y
14	9772	4914278,02	4402100,79
14	9773	4914278,88	4402100,28
14	9774	4914261,06	4402069,14
14	9775	4914260,21	4402069,66
14	9776	4914260,72	4402070,51
14	9777	4914261,58	4402070,00
14	9778	4914259,42	4402065,07
14	9779	4914260,28	4402064,55
14	9780	4914259,77	4402063,70
14	9781	4914258,91	4402064,21
14	9782	4914261,57	4402063,84
14	9783	4914262,43	4402063,33
14	9784	4914261,91	4402062,47
14	9785	4914261,06	4402062,98
14	9786	4914258,31	4402064,53
14	9787	4914257,45	4402065,04
14	9788	4914257,97	4402065,90
14	9789	4914258,83	4402065,39
14	9790	4914256,06	4402060,30
14	9791	4914255,20	4402060,81
14	9792	4914255,72	4402061,67
14	9793	4914256,57	4402061,16
14	9794	4914245,00	4402040,80
14	9795	4914244,14	4402041,32
14	9796	4914244,66	4402042,18
14	9797	4914245,52	4402041,66
14	9798	4914240,52	4402034,11
14	9799	4914240,01	4402033,26
14	9800	4914239,15	4402033,77
14	9801	4914239,67	4402034,63
14	9802	4914239,98	4402029,57
14	9803	4914240,49	4402030,43
14	9804	4914241,35	4402029,91
14	9805	4914240,84	4402029,05
14	9806	4914238,56	4402030,50
14	9807	4914237,71	4402031,01
14	9808	4914238,22	4402031,87
14	9809	4914239,08	4402031,36
14	9810	4914232,73	4402021,52
14	9811	4914231,87	4402022,04
14	9812	4914232,38	4402022,90
14	9813	4914233,24	4402022,38
14	9814	4914233,21	4402038,75
14	9815	4914232,69	4402037,89
14	9816	4914231,84	4402038,41
14	9817	4914232,35	4402039,26
14	9818	4914223,59	4402003,50



№ контура	№ точки	Система координат СК-63	
		X	Y
14	9819	4914222,74	4402004,01
14	9820	4914223,25	4402004,87
14	9821	4914224,11	4402004,35
14	9822	4914222,19	4401994,17
14	9823	4914223,05	4401993,66
14	9824	4914222,53	4401992,80
14	9825	4914221,68	4401993,32
14	9826	4914220,55	4401993,97
14	9827	4914219,70	4401994,48
14	9828	4914220,21	4401995,34
14	9829	4914221,07	4401994,83
14	9830	4914217,67	4401993,29
14	9831	4914216,82	4401993,81
14	9832	4914217,33	4401994,67
14	9833	4914217,84	4401995,52
14	9834	4914218,36	4401996,38
14	9835	4914219,22	4401995,87
14	9836	4914218,70	4401995,01
14	9837	4914218,19	4401994,15
14	9838	4914212,56	4401984,35
14	9839	4914211,70	4401984,86
14	9840	4914212,21	4401985,72
14	9841	4914213,07	4401985,21
14	9842	4914201,50	4401965,43
14	9843	4914200,65	4401965,95
14	9844	4914201,16	4401966,80
14	9845	4914202,02	4401966,29
14	9846	4914199,57	4401962,20
14	9847	4914199,06	4401961,34
14	9848	4914198,20	4401961,85
14	9849	4914198,71	4401962,71
14	9850	4914195,46	4401949,07
14	9851	4914194,46	4401949,16
14	9852	4914194,56	4401950,16
14	9853	4914195,56	4401950,06
14	9854	4914193,07	4401945,33
14	9855	4914192,21	4401945,85
14	9856	4914192,73	4401946,71
14	9857	4914193,58	4401946,19
14	9858	4914210,21	4401997,64
14	9859	4914209,35	4401998,16
14	9860	4914209,86	4401999,02
14	9861	4914210,72	4401998,50
14	9862	4914253,26	4402073,55
14	9863	4914252,41	4402074,07
14	9864	4914252,92	4402074,93
14	9865	4914253,78	4402074,41

№ контура	№ точки	Система координат СК-63	
		X	Y
14	9866	4914116,67	4402107,01
14	9867	4914117,62	4402107,32
14	9868	4914117,93	4402106,37
14	9869	4914116,97	4402106,06
14	9870	4914138,00	4402115,73
14	9871	4914138,30	4402114,78
14	9872	4914137,35	4402114,48
14	9873	4914137,04	4402115,43
14	9874	4914163,32	4402123,49
14	9875	4914164,25	4402123,83
14	9876	4914164,60	4402122,90
14	9877	4914163,66	4402122,55
14	9878	4914203,89	4402142,09
14	9879	4914204,47	4402141,27
14	9880	4914203,65	4402140,70
14	9881	4914203,07	4402141,52
14	9882	4914210,61	4402146,53
14	9883	4914211,18	4402145,71
14	9884	4914210,37	4402145,14
14	9885	4914209,55	4402144,56
14	9886	4914208,97	4402145,38
14	9887	4914209,79	4402145,96
14	9888	4914269,72	4401865,65
14	9889	4914270,60	4401865,17
14	9890	4914270,12	4401864,29
14	9891	4914269,24	4401864,77
14	9892	4914273,87	4401863,27
14	9893	4914274,75	4401862,79
14	9894	4914274,28	4401861,91
14	9895	4914273,40	4401862,39
14	9896	4914280,05	4401859,55
14	9897	4914280,93	4401859,07
14	9898	4914280,46	4401858,19
14	9899	4914279,58	4401858,67
14	9900	4914285,81	4401856,05
14	9901	4914286,69	4401855,57
14	9902	4914286,21	4401854,69
14	9903	4914285,33	4401855,17
14	9904	4914286,85	4401855,75
14	9905	4914285,97	4401856,22
14	9906	4914286,45	4401857,10
14	9907	4914287,33	4401856,63
14	9908	4914287,87	4401857,47
14	9909	4914287,03	4401858,00
14	9910	4914287,56	4401858,85
14	9911	4914287,52	4401858,87
14	9912	4914288,05	4401859,72

№ контура	№ точки	Система координат СК-63	
		X	Y
14	9913	4914288,90	4401859,19
14	9914	4914288,37	4401858,34
14	9915	4914288,41	4401858,31
14	9916	4914288,82	4401854,42
14	9917	4914289,29	4401855,30
14	9918	4914290,17	4401854,82
14	9919	4914289,70	4401853,94
14	9920	4914290,73	4401855,66
14	9921	4914289,89	4401856,19
14	9922	4914290,42	4401857,04
14	9923	4914290,96	4401857,88
14	9924	4914291,80	4401857,35
14	9925	4914291,27	4401856,50
14	9926	4914307,67	4401847,33
14	9927	4914308,52	4401846,79
14	9928	4914307,99	4401845,95
14	9929	4914307,45	4401845,10
14	9930	4914306,61	4401845,64
14	9931	4914307,14	4401846,48
14	9932	4914306,05	4401844,68
14	9933	4914306,93	4401844,21
14	9934	4914306,45	4401843,33
14	9935	4914305,57	4401843,80
14	9936	4914304,75	4401842,55
14	9937	4914305,63	4401842,07
14	9938	4914305,15	4401841,19
14	9939	4914304,27	4401841,67
14	9940	4914318,96	4401834,18
14	9941	4914319,84	4401833,70
14	9942	4914319,36	4401832,82
14	9943	4914318,48	4401833,30
14	9944	4914330,21	4401827,34
14	9945	4914331,09	4401826,86
14	9946	4914330,62	4401825,98
14	9947	4914329,74	4401826,46
14	9948	4914346,77	4401817,40
14	9949	4914347,65	4401816,93
14	9950	4914347,17	4401816,05
14	9951	4914346,29	4401816,52
14	9952	4914354,94	4401812,27
14	9953	4914355,82	4401811,80
14	9954	4914355,35	4401810,92
14	9955	4914354,47	4401811,39
14	9956	4914355,95	4401811,86
14	9957	4914355,07	4401812,34
14	9958	4914355,55	4401813,22
14	9959	4914356,43	4401812,74

№ контура	№ точки	Система координат СК-63	
		X	Y
14	9960	4914356,56	4401812,81
14	9961	4914355,68	4401813,28
14	9962	4914356,15	4401814,16
14	9963	4914357,03	4401813,69
14	9964	4914371,77	4401804,44
14	9965	4914372,62	4401803,90
14	9966	4914372,08	4401803,06
14	9967	4914371,24	4401803,59
14	9968	4914392,29	4401791,73
14	9969	4914393,14	4401791,20
14	9970	4914392,61	4401790,35
14	9971	4914392,08	4401789,50
14	9972	4914391,23	4401790,03
14	9973	4914391,76	4401790,88
14	9974	4914179,19	4401838,97
14	9975	4914180,07	4401838,50
14	9976	4914179,59	4401837,62
14	9977	4914178,71	4401838,09
14	9978	4914036,43	4401854,73
14	9979	4914035,58	4401855,26
14	9980	4914036,11	4401856,11
14	9981	4914036,96	4401855,58
14	9982	4914035,31	4401854,81
14	9983	4914036,16	4401854,28
14	9984	4914035,63	4401853,43
14	9985	4914034,78	4401853,96
14	9986	4913971,70	4401890,04
14	9987	4913970,85	4401890,56
14	9988	4913971,38	4401891,41
14	9989	4913972,23	4401890,88
14	9990	4914058,22	4402047,14
14	9991	4914057,33	4402047,59
14	9992	4914057,78	4402048,48
14	9993	4914058,67	4402048,03
14	9994	4914044,16	4402029,44
14	9995	4914043,39	4402030,08
14	9996	4914044,03	4402030,85
14	9997	4914044,80	4402030,21
14	9998	4914042,48	4402032,14
14	9999	4914041,84	4402031,37
14	10000	4914041,07	4402032,01
14	10001	4914041,71	4402032,78
14	10002	4914028,36	4402010,61
14	10003	4914027,59	4402011,25
14	10004	4914028,23	4402012,02
14	10005	4914029,00	4402011,38
14	10006	4914011,60	4401991,35

№ контура	№ точки	Система координат СК-63	
		X	Y
14	10007	4914010,83	4401991,98
14	10008	4914011,47	4401992,75
14	10009	4914012,24	4401992,11
14	10010	4914009,51	4401993,14
14	10011	4914008,74	4401993,78
14	10012	4914009,38	4401994,55
14	10013	4914010,15	4401993,91
14	10014	4913998,63	4401968,45
14	10015	4913997,86	4401969,09
14	10016	4913998,50	4401969,86
14	10017	4913999,27	4401969,22
14	10018	4913995,12	4401971,39
14	10019	4913994,35	4401972,03
14	10020	4913994,99	4401972,80
14	10021	4913995,76	4401972,16
14	10022	4913978,06	4401951,09
14	10023	4913977,29	4401951,73
14	10024	4913977,93	4401952,49
14	10025	4913978,70	4401951,86
14	10026	4913975,65	4401948,12
14	10027	4913974,88	4401948,76
14	10028	4913975,52	4401949,53
14	10029	4913976,29	4401948,89
14	10030	4913965,41	4401935,49
14	10031	4913964,64	4401936,13
14	10032	4913965,28	4401936,90
14	10033	4913966,05	4401936,26
14	10034	4913975,54	4401953,13
14	10035	4913974,77	4401953,77
14	10036	4913975,41	4401954,54
14	10037	4913976,18	4401953,90
14	10038	4913958,41	4402087,87
14	10039	4913959,19	4402087,25
14	10040	4913958,58	4402086,46
14	10041	4913957,79	4402087,08
14	10042	4913944,24	4402076,96
14	10043	4913945,03	4402076,34
14	10044	4913944,41	4402075,55
14	10045	4913943,62	4402076,17
14	10046	4913945,68	4402075,72
14	10047	4913946,47	4402075,11
14	10048	4913945,86	4402074,32
14	10049	4913945,07	4402074,93
14	10050	4913942,85	4402076,89
14	10051	4913942,06	4402077,50
14	10052	4913942,67	4402078,29
14	10053	4913943,46	4402077,67

№ контура	№ точки	Система координат СК-63	
		X	Y
14	10054	4913909,93	4402026,75
14	10055	4913910,72	4402026,13
14	10056	4913910,11	4402025,35
14	10057	4913909,32	4402025,96
14	10058	4913907,91	4402027,12
14	10059	4913907,12	4402027,73
14	10060	4913907,73	4402028,52
14	10061	4913908,52	4402027,90
14	10062	4913888,11	4402002,70
14	10063	4913887,32	4402003,31
14	10064	4913887,93	4402004,10
14	10065	4913888,72	4402003,49
14	10066	4913885,09	4402005,15
14	10067	4913884,31	4402005,76
14	10068	4913884,92	4402006,55
14	10069	4913885,71	4402005,94
14	10070	4913866,37	4402025,43
14	10071	4913865,67	4402026,14
14	10072	4913866,38	4402026,85
14	10073	4913867,08	4402026,14
14	10074	4913865,34	4402025,87
14	10075	4913866,04	4402025,16
14	10076	4913865,33	4402024,45
14	10077	4913864,63	4402025,16
14	10078	4913822,92	4402066,65
14	10079	4913822,22	4402067,36
14	10080	4913822,93	4402068,07
14	10081	4913823,63	4402067,36
14	10082	4913808,96	4402081,00
14	10083	4913808,26	4402081,71
14	10084	4913808,97	4402082,42
14	10085	4913809,67	4402081,71
14	10086	4913774,10	4402116,82
14	10087	4913773,40	4402117,53
14	10088	4913774,11	4402118,24
14	10089	4913774,81	4402117,52
14	10090	4913769,63	4402112,50
14	10091	4913768,92	4402113,21
14	10092	4913769,63	4402113,91
14	10093	4913770,34	4402113,20
14	10094	4913766,95	4402126,55
14	10095	4913766,25	4402127,26
14	10096	4913766,96	4402127,97
14	10097	4913767,67	4402127,26
14	10098	4913765,81	4402126,78
14	10099	4913766,52	4402126,07
14	10100	4913765,81	4402125,37

№ контура	№ точки	Система координат СК-63	
		X	Y
14	10101	4913765,10	4402126,08
14	10102	4913719,13	4402174,76
14	10103	4913718,43	4402175,47
14	10104	4913719,14	4402176,18
14	10105	4913719,84	4402175,47
14	10106	4913719,95	4402175,56
14	10107	4913719,25	4402176,27
14	10108	4913719,96	4402176,98
14	10109	4913720,66	4402176,26
14	10110	4913717,95	4402175,05
14	10111	4913718,65	4402174,34
14	10112	4913717,94	4402173,64
14	10113	4913717,24	4402174,35
14	10114	4913682,05	4402212,76
14	10115	4913681,35	4402213,47
14	10116	4913682,06	4402214,17
14	10117	4913682,76	4402213,46
14	10118	4913682,83	4402213,50
14	10119	4913682,12	4402214,21
14	10120	4913682,83	4402214,91
14	10121	4913683,54	4402214,20
14	10122	4913680,86	4402213,02
14	10123	4913681,56	4402212,31
14	10124	4913680,85	4402211,61
14	10125	4913680,14	4402212,32
14	10126	4913655,73	4402237,83
14	10127	4913655,02	4402238,54
14	10128	4913655,73	4402239,25
14	10129	4913656,44	4402238,54
14	10130	4913650,77	4402233,11
14	10131	4913650,06	4402233,82
14	10132	4913650,77	4402234,52
14	10133	4913651,48	4402233,81
14	10134	4913632,78	4402261,83
14	10135	4913632,08	4402262,54
14	10136	4913632,79	4402263,25
14	10137	4913633,49	4402262,54
14	10138	4913629,56	4402265,22
14	10139	4913628,86	4402265,93
14	10140	4913629,57	4402266,63
14	10141	4913630,27	4402265,92
14	10142	4913627,40	4402256,68
14	10143	4913626,70	4402257,39
14	10144	4913627,41	4402258,09
14	10145	4913628,12	4402258,79
14	10146	4913628,82	4402258,08
14	10147	4913628,11	4402257,38

№ контура	№ точки	Система координат СК-63	
		X	Y
14	10148	4913618,47	4402276,81
14	10149	4913617,76	4402277,52
14	10150	4913618,47	4402278,22
14	10151	4913619,18	4402277,51





**ПРАВИТЕЛЬСТВО СЕВАСТОПОЛЯ  
ДЕПАРТАМЕНТ АРХИТЕКТУРЫ И ГРАДОСТРОИТЕЛЬСТВА  
ГОРОДА СЕВАСТОПОЛЯ**

---

---

**РАСПОРЯЖЕНИЕ**

От первого заместителя

№ 79

О разработке документации по планировке территории линейного объекта «Газификация сел Байдарской долины, село Орлиное (низкое давление)»

В соответствии со статьями 41, 42, 43, 45, 46 Градостроительного кодекса Российской Федерации, Законом города Севастополя от 10.03.2017 № 325-ЗС «О порядке организации и проведения публичных слушаний и информирования населения при осуществлении градостроительной деятельности в городе Севастополе», Уставом города Севастополя, в целях обеспечения устойчивого развития территорий, выделения элементов планировочной структуры (кварталов, микрорайонов, иных элементов), установления границ земельных участков, на которых расположены объекты капитального строительства, границ земельных участков, предназначенных для строительства и размещения линейных объектов, на основании обращения ГКУ «Управление по эксплуатации объектов городского хозяйства» от 22.05.2018 № 25/1863

1. Утвердить схему границ территории для подготовки документации по планировке территории линейного объекта «Газификация сел Байдарской долины, село Орлиное (низкое давление)» согласно приложению № 1.
2. Утвердить задание для подготовки документации по планировке территории линейного объекта «Газификация сел Байдарской долины, село Орлиное (низкое давление)» согласно приложению № 2.
3. Рекомендовать ГКУ «Управление по эксплуатации объектов городского хозяйства» выступить заказчиком работ по разработке документации по планировке территории линейного объекта «Газификация сел Байдарской долины, село Орлиное (низкое давление)».
4. Отделу государственной службы, кадров, информационных технологий Управления административной работы Департамента архитектуры и градостроительства города Севастополя обеспечить размещение данного распоряжения на официальном сайте Департамента


архитектуры и градостроительства города Севастополя.

5. Отделу проектов планировок Управления градостроительной политики Департамента архитектуры и градостроительства города Севастополя обеспечить опубликование данного распоряжения в официальном печатном издании средств массовой информации – газете «Севастопольские известия».

6. Настоящее распоряжение вступает в силу со дня его опубликования.

7. Контроль за исполнением настоящего распоряжения возложить на заместителя директора Департамента – начальника Управления градостроительной политики Департамента архитектуры и градостроительства города Севастополя Суслина Е.Н.

Исполняющий обязанности  
директора Департамента




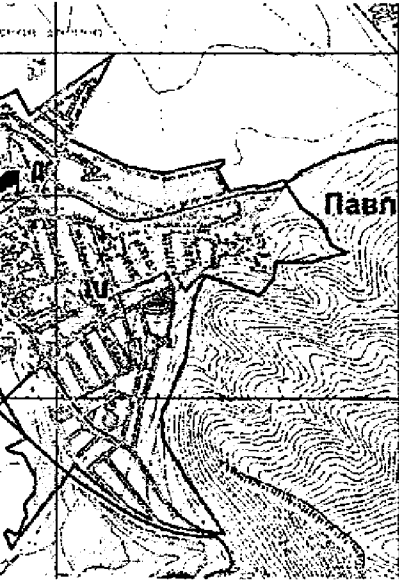
А.П.Моложавенко

Департамент  
Архитектуры и градостроительства  
Севастополя


**КОПИЯ ВЕРНА**

И.О. \_\_\_\_\_  
Дата « 26 сентября 2015 г.  
Подпись \_\_\_\_\_





руемая территория




Департа  
Архитектуры и гра  
города Сева

КОПИЯ

Ф.И.О. \_\_\_\_\_

Дата \_\_\_\_\_

Подпись \_\_\_\_\_



СОГЛАСОВАНО

" " \_\_\_\_\_

" " \_\_\_\_\_

" " \_\_\_\_\_

Департамент  
Архитектуры и градостроительства  
города Севастополя


Приложение № 2  
УТВЕРЖДЕНО  
распоряжением  
Департамента архитектуры  
и градостроительства  
города Севастополя  
от 08.06.2018 № 79

Ф.И.О.

Дата

Подпись

**КОПИЯ ВЕРНА**



*Григорьев ОА*

20 18 г.

Для документов №4

### ЗАДАНИЕ

на разработку документации по планировке территории линейного объекта  
«Газификация сел Байдарской долины, село Орлиное (низкое давление)»

№ п/п	Наименование разделов	Содержание
1.	Основание для проектирования	Распоряжение Департамента архитектуры и градостроительства города Севастополя от <u>08.06.2018</u> № <u>79</u>
2.	Наименование документации по планировке территории (далее – ДПТ)	проект планировки и проект межевания территории линейного объекта «Газификация сел Байдарской долины, село Орлиное (низкое давление)».
3.	Состав ДПТ	Исполнитель разрабатывает, а Заказчик принимает ДПТ в составе: - проекта планировки территории (далее – ППТ); - проекта межевания территории (далее – ПМТ).
4.	Определение местоположения границ проектируемой территории, схема ДПТ	Протяженность участка: основная (рабочая) часть ДПТ составляет – 20 км (уточняется проектом). Схема границ проектирования документации по планировке территории проектируемого объекта приведена в приложении № 1, согласно утвержденной схеме.
5.	Требования к использованию норм законодательных актов, нормативных правовых актов и норм технического регулирования	1. Градостроительный кодекс Российской Федерации от 29 декабря 2004 г. №190-ФЗ; 2. Земельный кодекс Российской Федерации от 25 октября 2001 г. №136-ФЗ; 3. Водный кодекс Российской Федерации от 03 июня 2006 г. №74-ФЗ; 4. Лесной кодекс Российской Федерации от 04 декабря 2006 г. №200-ФЗ; 5. Федеральный закон от 22 июля 2008 г. №123-ФЗ «Технический регламент о требованиях пожарной безопасности»; 6. Федеральный закон от 25 июня 2002 г. №73-ФЗ «Об объектах культурного наследия (памятниках истории и культуры) народов Российской Федерации»



	<p>ЮЛИЯ ВЕРНА 06.05.2016</p>	<p>гидрометеорологические изыскания для строительства», - СП 33-103-2003 «Определение основных расчётных гидрологических характеристик», - СП 131.13330.2012 «Строительная климатология», а также нормативных документов Федеральной службы России по гидро-метеорологии и мониторингу окружающей среды (Росгидромета).</p>
7.3	Состав работ	<p>1. Инженерно-геодезические изыскания: - топографическую съемку выполнить М 1:500, в местной системе координат СК – 42, принятой для г. Севастополя (система высот Балтийская, 1977г.) 2. Инженерно-геологические, инженерно-гидрометеорологические, инженерно-экологические изыскания для разработки проекта планировки и проекта межевания территории, метод их выполнения устанавливаются с учетом требований технических регламентов и Программой инженерных изысканий, разработанной на основе задания Заказчика, в зависимости от вида и назначения объектов капитального строительства, размещение которых планируется в соответствии с такой документацией. 3. При создании топографических планов, полноту и правильность нанесения инженерных коммуникаций согласовать со службами эксплуатирующими инженерные сети и коммунальными службами города Севастополя.</p>
7.4	Дополнительные требования	Исполнитель составляет Программу изысканий и подает на согласование Заказчику.
7.5	Требования к составу, порядку и форме представления изыскательской продукции	По результатам выполненных инженерных изысканий Исполнитель предоставляет технический отчет, который должен быть выполнен в объеме, соответствующем Программе работ утвержденной Заказчиком и требованиям нормативной документации в области проектирования и строительства РФ. Состав текстовых и графических приложений Технического отчета должен соответствовать требованиям СП 47.13330.2012 «Инженерные изыскания для строительства. Основные положения. Актуализированная редакция СНиП 11-02-96» и распоряжению Департамента архитектуры и градостроительства города Севастополя от 06.05.2016 № 377 «Об утверждении

КОПИЯ ВЕРНА

Ф.И.О. Лисарук С.А.

Дата 06 20 18 г.

Подпись Лисарук С.А.



Положения о Фонде инженерных изысканий города Севастополя» и включить, в том числе, разделы:

1. Раздел: «Инженерно-геодезические изыскания», состоящий из:

- топографической съемки М 1:500 в системе координат СК-42;
- топографической съемки М 1:500 в системе координат СК-63;
- топографической съемки М 1:2000 в системе координат СК -42.

- Текстовые приложения предоставляемые в форматах: \*.doc, \*.excel;

- Графические приложения предоставляются в формате AutoCAD (\*.dwg), версия не ниже 2004 г.

2. Разделы «Инженерно-геологические, инженерно-гидрометеорологические, инженерно-экологические изыскания» состоящие из:

- текстовых материалов, предоставляемых в форматах: \*.doc, \*.excel;

- графических приложений, предоставляемых в формате AutoCAD (\*.dwg), версия не ниже 2004 г., PDF.

Весь отчет с подписями ответственных исполнителей и печатями сдается в едином файле формата .PDF.

Состав и структура электронной версии технической документации должны быть идентичны бумажному оригиналу.

8. Состав исходных данных для разработки ДПТ

- действующие на территории города Севастополя государственные и федеральные целевые программы;


- Генеральный план города Севастополя, утвержденный решением Сессии Севастопольского городского Совета от 13.12.2005 № 4114;

- проект планировки улично-дорожной сети и территории общественного пользования (при наличии);

- проект межевания улично-дорожной сети и территории общественного пользования (при наличии);

- проект правил землепользования и застройки территории города Севастополя (при наличии);

- границы участков с оформленными земельными отношениями, границы площадок, планируемых под перспективную застройку (источник запрашиваемой информации - Департамент по имущественным



	<p>и земельным отношениям города Севастополя, Управление государственной регистрации права и кадастра Севастополя);</p> <ul style="list-style-type: none"> <li>- список объектов культурного наследия, в том числе выявленных и заявленных к постановке под охрану (источник запрашиваемой информации - Управление охраны объектов культурного наследия города Севастополя);</li> <li>- ранее разработанные материалы историко-культурного опорного плана: хронологические, типологические, композиционно -пространственные, ценностные характеристики элементов исторической градостроительной среды и пр. (источник запрашиваемой информации - Союз архитекторов города Севастополя);</li> <li>- границы зон с особыми условиями использования территории и регламенты их использования (при наличии);</li> <li>- картографическая подоснова территории в масштабе 1:500, 1:2 000;</li> <li>- перечень аварийных объектов и объектов, подлежащих реконструкции или сносу (источник запрашиваемой информации -Департамент городского хозяйства) ;</li> <li>- границы озелененных территорий общего пользования (парков, скверов, бульваров, и т.п.) (источник запрашиваемой информации - Департамент городского хозяйства, Севпарки) ;</li> <li>- ранее разработанные концептуальные архитектурные решения, предложенные для проектируемой территории (источник запрашиваемой информации - Союз архитекторов города Севастополя).</li> </ul> <p>Иные материалы, необходимые для проектирования. Исполнитель должен сдать технический отчет о сборе и систематизации исходных данных в Департамент архитектуры и градостроительства города Севастополя.</p> <p>Сбор исходных данных Исполнитель организует самостоятельно.</p>	<p>и земельным отношениям города Севастополя, Управление государственной регистрации права и кадастра Севастополя);</p> <ul style="list-style-type: none"> <li>- список объектов культурного наследия, в том числе выявленных и заявленных к постановке под охрану (источник запрашиваемой информации - Управление охраны объектов культурного наследия города Севастополя);</li> <li>- ранее разработанные материалы историко-культурного опорного плана: хронологические, типологические, композиционно -пространственные, ценностные характеристики элементов исторической градостроительной среды и пр. (источник запрашиваемой информации - Союз архитекторов города Севастополя);</li> <li>- границы зон с особыми условиями использования территории и регламенты их использования (при наличии);</li> <li>- картографическая подоснова территории в масштабе 1:500, 1:2 000;</li> <li>- перечень аварийных объектов и объектов, подлежащих реконструкции или сносу (источник запрашиваемой информации -Департамент городского хозяйства) ;</li> <li>- границы озелененных территорий общего пользования (парков, скверов, бульваров, и т.п.) (источник запрашиваемой информации - Департамент городского хозяйства, Севпарки) ;</li> <li>- ранее разработанные концептуальные архитектурные решения, предложенные для проектируемой территории (источник запрашиваемой информации - Союз архитекторов города Севастополя).</li> </ul> <p>Иные материалы, необходимые для проектирования. Исполнитель должен сдать технический отчет о сборе и систематизации исходных данных в Департамент архитектуры и градостроительства города Севастополя.</p> <p>Сбор исходных данных Исполнитель организует самостоятельно.</p>
	<p>Требования к результатам работ (документации)</p>	
<p>9.</p>	<p>Проект планировки территории.</p>	
<p>9.1</p>	<p>Том 1. Основная (утверждаемая) часть проекта планировки. Текстовая часть.</p>	

9.1.1	Раздел 1 «Сведения об объекте и его краткая характеристика»	Основные технические параметры объекта (объектов).
9.1.2	Раздел 2 «Сведения о размещении объекта на территории»	В сведениях о размещении линейных объектов указываются: - наименования административно-территориальных единиц, которые пересекает объект; - сведения о застроенных территориях, которые пересекает объект; - сведения о незастроенных территориях с выделением (путем указания номеров кадастровых кварталов, или наименований административно-территориальных единиц или иных адресных характеристик) территорий государственной, муниципальной собственности или неразграниченной государственной собственности, не обремененных правами третьих лиц; - сведения о пересечениях объектов водных объектов.
9.1.3	Раздел 3 «Сведения о пересечениях проектируемого объекта с другими объектами капитального строительства»	Ведомость пересечений границ размещения проектируемого объекта (объектов) с другими объектами капитального строительства (имеющимися). Ведомость пересечений границ размещения проектируемого объекта (объектов) с другими объектами капитального строительства и земельными участками (планируемыми). В ведомости указывается необходимость получения технических условий для реализации пересечений с другими объектами капитального строительства, а также сведения об их наличии.
9.2	Том 2. Основная (утверждаемая) часть проекта планировки территории. Графическая часть.	
9.2.1	Требования к чертежам проекта планировки территории	В зависимости от объема отражаемой информации проект планировки территории разрабатывается в составе одного или нескольких чертежей (в масштабах 1:500, 1:1000, 1:2000, 1:5000, 1:10000) на листах формата А2, А3 или А4. В случае, если при строительстве объекта предполагается выделение отдельных этапов, части объекта, то соответствующая информация указывается на чертежах. На чертежах графической части должна отображаться следующая информация: - действующие и проектируемые красные линии; - линии, обозначающие дороги улицы, проезды, линии связи, объекты инженерной и транспортной

Департамент  
Архитектуры и градостроительства  
города Севастополя

**КОПИЯ ВЕРНА**

Ф.И.О.

Дата


Подпись

Для документов


№ 4







	<p>КОПИЯ ЧЕРНА ДОКУМЕНТОВ №4</p> <p>20 18 г.</p> <p>Шарук О.В.</p>	<p>инфраструктур, проходы к водным объектам общего пользования и их береговым полосам (для объектов, не относящихся к линейным);</p> <ul style="list-style-type: none"> <li>- границы зон планируемого размещения объектов федерального, регионального и местного значения с указанием пересечений с планируемым к размещению объектом;</li> <li>- о размещении инженерных сетей и сооружений;</li> <li>- о границах элементов планировочной структуры;</li> <li>- о границах проектируемой территории;</li> <li>- наименованиях существующих улиц.</li> </ul>
<p>9.3</p>	<p>Том 3. Материалы по обоснованию проекта планировки территории. Пояснительная записка.</p>	
<p>9.3.1</p>	<p>Раздел 1 «Исходно-разрешительная документация»</p>	<p>В состав исходно-разрешительной документации входят распорядительные документы (постановления, распоряжения), разрешения, технические условия, материалы инженерных изысканий (топографическая съемка М1:500), согласования, а также иные документы, полученные от уполномоченных государственных органов и специализированных организаций, необходимые для разработки, согласования проектной документации и строительства проектируемого объекта (объектов).</p>
<p>9.3.2</p>	<p>Раздел 2 «Исходные данные»</p>	<p>Описание полученных исходных данных.</p>
<p>9.3.3</p>	<p>Раздел 3 «Обоснование размещения проектируемого объекта»</p>	<p>В разделе отражаются следующие сведения:</p> <ul style="list-style-type: none"> <li>- обоснование параметров объектов, планируемых к размещению;</li> <li>- обоснование размещения объекта на планируемой территории;</li> <li>- обоснование и особенности размещения объекта на землях объекта культурного наследия, землях лесного фонда и иных зон с особыми условиями использования территорий;</li> <li>- о защите территории от чрезвычайных ситуаций природного и техногенного характера, проведения мероприятий по гражданской обороне и обеспечению пожарной безопасности;</li> <li>- описание и обоснование положений, касающихся иных вопросов планировки территории;</li> <li>- основные технико-экономические показатели проекта планировки.</li> </ul>
<p>9.4</p>	<p>Том 4. Материалы по обоснованию проекта планировки территории. Графическая часть.</p>	
<p>9.4.1</p>	<p>Требования к составу</p>	<p>Предъявляются на топографической съемке в масштабе 1:500-1:10000 (дата выполнения съемки</p>

	<p>графических материалов по обоснованию проектов планировки территории</p> <p>Департамент Архитектуры и градостроительства города Севастополя</p> <p><b>КОТЛИЯ ВЕРНА</b></p> <p><i>Ушуров ОА</i></p> <p>06.05.2016 г.</p> <p>Документ № 06</p> 	<p>– не более двух лет, считая от года разработки проекта планировки территории объекта) с согласованием и предоставлением результатов работ в фонд инженерных изысканий города Севастополя в порядке, утвержденном распоряжением Департамента архитектуры и градостроительства города Севастополя от 06.05.2016 № 377 «Об утверждении положения о Фонде инженерных изысканий города Севастополя».</p> <p>Для застроенных территорий должен использоваться масштаб 1:5000 и крупнее.</p> <p>Графическая часть включает в себя:</p> <ul style="list-style-type: none"> <li>- схему расположения элементов планировочной структуры;</li> <li>- схему использования территории в период подготовки проекта планировки территории в масштабе 1:500-1:5000;</li> <li>- схему границ территории объектов культурного наследия в зоне размещения объекта;</li> <li>- схему границ зон с особыми условиями использования территорий в зоне размещения объекта ( в случае пересечения объектом границ таких зон);</li> <li>- схему организации улично-дорожной сети, которая может включать схему размещения парковок (парковочных мест) и схему движения транспорта на соответствующей территории;</li> <li>- схему границ планируемых к установлению охранных зон проектируемого объекта;</li> <li>- схему организации движения транспорта, обеспечивающего строительства объекта;</li> <li>-схему вертикальной планировки и инженерной подготовки территории в масштабе 1:500-1:5000.</li> </ul> <p>Иные материалы в графической форме для обоснования положений о планировке территории.</p>
9.4.2	<p>Требования к содержанию графических материалов по обоснованию проекта планировки территории</p>	<p>На схеме расположения элемента планировочной структуры отражаются:</p> <ul style="list-style-type: none"> <li>- зоны различного функционального назначения в соответствии с документами территориального планирования, основные планировочные и транспортно-коммуникационные связи;</li> <li>- границы элементов планировочной структуры;</li> <li>- границы и (или) фрагменты границ муниципальных образований и населенных пунктов, на территории которых осуществляется проектирование (для линейных объектов).</li> </ul>

Департамент

Архитектуры и градостроительства

г. Севастополя

КОИМЯ ВЕРНА

*Ирина Вик. ОА**06. 20 18 г.**Ирина Вик.*

На схеме использования территории в период подготовки проекта планировки:

- зоны современного функционального использования территории;
- действующие и проектируемые красные линии, подлежащие отмене красные линии;
- существующая застройка с характеристиками зданий и сооружений по назначению, этажности и капитальности;
- границы земельных участков по данным государственного кадастра недвижимости;
- улично-дорожная сеть с указанием типов покрытия проезжих частей;
- транспортные сооружения;
- сооружения и коммуникации инженерной инфраструктуры.

На схеме границ территорий объектов культурного наследия:

- границы территорий объектов культурного наследия, включенных в единый государственный реестр объектов культурного наследия (памятников истории и культуры) народов РФ;
- границы территорий вновь выявленных объектов культурного наследия.

На схеме зон с особыми условиями использования территорий:

- утвержденные в установленном порядке границы зон с особыми условиями использования территорий;
- нормативные границы зон с особыми условиями использования территорий, отображаемые на основании требований законодательства и нормативно-технических документов и правил.

На схеме организации улично-дорожной сети, которая может включать схему размещения парковок (парковочных мест) и схему движения транспорта на соответствующей территории:

- существующие сохраняемые, реконструируемые, проектируемые улицы и дороги с указанием их категории, класса;
- объекты транспортной инфраструктуры, в том числе эстакады, путепроводы, мосты, тоннели, пешеходные переходы;
- существующие и проектируемые сооружения и устройства для хранения и обслуживания транспортных средств (в том числе подземные);
- остановочные пункты всех видов общественного

Департамент  
Архитектуры и градостроительства


города Севастополя

КОЦИЯ ВЕРНА

Ф.И.О.

Дата

Подпись



транспорта;

- осевые линии дорог, улиц, проездов с указанием координат точек их пересечения;

- существующие и проектируемые хозяйственные проезды и скотопрогоны.

На схеме вертикальной планировки и инженерной подготовки территории:

- существующие и проектные отметки по осям проезжих частей в местах пересечения улиц и проездов, в местах перелома продольного профиля, проектные продольные уклоны;

- проектируемые мероприятия по инженерной подготовке территорий (организация отвода поверхностного стока);

сооружения инженерной защиты территории от воздействия чрезвычайных ситуаций природного и техногенного характера (при необходимости).

10.

Том 5. Проект межевания территории

10.1

Требования к чертежам межевания территории

Чертежи межевания территории разрабатываются на топографической съемке в масштабах 1:500-1:5000, на листах формата А3 и(или) А2 на одном или, в зависимости от объема отражаемой информации, нескольких листах. Для застроенной территории должен использоваться масштаб 1:2000 и крупнее.

На чертежах межевания должна быть отображена следующая информация:

- чертежи межевания территории, на которых отображаются границы существующих и (или) подлежащих образованию земельных участков, в том числе предполагаемых к изъятию для государственных или муниципальных нужд, для размещения проектируемых объектов.

В проекте межевания территории также должны быть указаны:


- красные линии;
- площадь образуемых и изменяемых земельных участков и их частей с условными номерами;
- образуемые земельные участки, которые после образования будут относиться к территориям общего пользования или имуществу общего пользования;
- вид разрешенного использования образуемых земельных участков в соответствии с проектом планировки территории.

В зависимости от загруженности чертежи межевания могут выполняться в виде одной или

		нескольких схем с отображением на них соответствующей информации.
10.2	«Материалы по обоснованию проекта межевания»	<p>Материалы по обоснованию проекта межевания должны содержать:</p> <ul style="list-style-type: none"> <li>- характеристику территории, на которой осуществляется межевание;</li> <li>- предложения по установлению сервитутов на период строительства и в период эксплуатации в пределах территории проектирования;</li> <li>- обоснование принятых в проекте решений по формируемым земельным участкам (частям земельных участков);</li> <li>- технико-экономические показатели проекта межевания территории, в том числе в форме таблицы формируемых земельных участков и частей земельных участков с указанием действующих кадастровых номеров земельных участков, расположенных на территории размещения проектируемого объекта (объектов) и их правовых характеристик (категория земель, виды разрешенного использования, форма собственности) и, при необходимости, сведений о кадастровой стоимости.</li> </ul>
11.	Основные этапы проектирования	<p>Проект выполнить в четыре этапа:</p> <p>1 этап:</p> <ul style="list-style-type: none"> <li>- получить технические условия на проектирование инженерных коммуникационных сетей, размещаемых в полосе отвода автомобильных дорог общего пользования от ГБУ «Севастопольский Автодор»;</li> <li>- выполнить сбор, систематизацию и картирование исходных данных, анализ существующего состояния территории;</li> <li>- выполнить топографическую съемку М 1:500 с согласованием и предоставлением результатов работ в Фонд инженерных изысканий города Севастополя, в порядке, предусмотренном распоряжением Департамента архитектуры и градостроительства города Севастополя от 06.05.2016 № 377 «Об утверждении положения о Фонде инженерных изысканий города Севастополя»;</li> <li>- выполнить актуализацию топографического плана масштаба 1:2000;</li> <li>- разработать план современного использования территории (М 1:500);</li> <li>- разработать схемы размещения проектируемой</li> </ul>

Департамент  
Архитектуры и градостроительства  
города Севастополя

**КОПИЯ ВЕРНА**



КОПИЯ ВЕРНА

Ф.И.О. Умарова О.А.

Дата 26 20 18 г.

Подпись Умарова О.А.



		<p>территории в структуре поселения (М 1:500).</p> <p>2 этап:</p> <p>1) выполнить градостроительную документацию проекта планировки и проекта межевания территории:</p> <ul style="list-style-type: none"> <li>- разбивочный чертеж (М 1:500);</li> <li>- схема организации транспорта и улично-дорожной сети (М 1:500);</li> <li>- схема размещения инженерных сетей и сооружений (М 1:500);</li> <li>- схема вертикальной планировки и инженерной подготовки территории (М 1:500);</li> <li>- схема границ зон с особыми условиями использования территорий (М 1:500);</li> <li>- схема градостроительного зонирования (М 1:500).</li> </ul> <p>2) провести согласования градостроительной документации в соответствии с п.14 Технического задания и подать заявку в Департамент архитектуры и градостроительства города Севастополя на проведение публичных слушаний.</p> <p>Масштаб схем на бумажном носителе определяется Исполнителем.</p> <p>3 этап:</p> <ul style="list-style-type: none"> <li>- утвердить основную часть документации проекта планировки и проекта межевания территории линейного объекта. Выполнить корректировки градостроительной документации в случае необходимости.</li> <li>- после утверждения градостроительной документации Постановлением Правительства Севастополя сформировать межевой план (М 1: 500).</li> </ul> <p>4 этап – осуществить постановку на кадастровый учет.</p>
12.	Срок выполнения работы	Начало исполнения работ определяется датой заключения государственного контракта, окончание – в соответствии с календарным планом.
13.	Требования к оформлению и комплектации работы	1. Исполнитель сдает материалы комплектом, состоящим из электронного носителя с электронным видом проекта и его копий на твердом носителе (бумаге) в трех экземплярах. Формат записи диска (электронного носителя) должен позволять заказчику считывать и использовать информацию с данного диска без применения дополнительных программ на стандартном (для данного времени) компьютерном оборудовании. При использовании исполнителем дополнительных программ или



<p>ЮЛИЯ ВЕРНА 10.06.2014 ПОДПИСАНИЕ</p>	<p>форматов данных должно быть обеспечено автоматическое преобразование и копирование данных с электронного носителя на компьютер заказчика;</p> <ol style="list-style-type: none"><li>2. Результаты работы состоят из текстовой части, графической части и цифровой векторной базы данных;</li><li>3. Содержание текстовой части может быть уточнено по согласованию с Заказчиком. Текстовые материалы выполняются в формате doc. или pdf. и оформляются в виде книги (брошюры);</li><li>4. Графическая часть представляется в электронном и печатном виде. Система координат города Севастополя. Количество экземпляров – 3 (три);</li><li>5. Графическая часть в электронном виде состоит из набора растровых изображений, соответствующих чертежам (листам) чертежей в печатном виде с разрешением не менее 200 точек на дюйм в форматах tiff, jpeg, png, bmp. Каждое из растровых изображений должно быть снабжено информацией о геопривязке изображения (формат файла привязки. tab или tfw). Возможность предоставления результатов в других форматах согласовывается Исполнителем с Заказчиком дополнительно;</li><li>6. База данных в цифровом векторном виде состоит из тематических слоев, соответствующих используемой графической подоснове и содержанию проекта. Структура хранения тематической информации электронного вида должна соответствовать принятой для данного проекта структуре;</li><li>7. База данных в цифровом векторном виде передается в формате ГИС «Ингео»<sup>1*</sup> ( afr.) или ином согласованном с заказчиком формате (например, формате файлов (таблиц) mid./mif., share.). Возможность преобразований баз геоданных из других форматов согласовывается Исполнителем с Заказчиком дополнительно;</li><li>8. Каждый объект, включенный в Базу данных, должен иметь уникальный идентификатор, корректное графическое описание и связь с атрибутивной информацией, характеризующей объект с достаточной для данной работы степенью</li></ol>
---	--


<sup>1\*</sup> любой товарный знак, который встречается в описании объекта закупки, считать сопровождаемыми словами «или эквивалент».

КОПИЯ ВЕРНА

Ф.И.О. Умаров СА

Дата 06 20 18 г.

Подпись [Подпись]



		<p>подробности и точности. Проект должен содержать согласованные с заказчиком справочники и классификаторы в электронном виде. Объекты, включаемые в проект, должны классифицироваться согласно этим справочникам;</p> <p>9. Пояснительная записка к цифровой базе данных проекта должна включать полное описание электронной версии проекта. В записке должны содержаться следующие данные:</p> <ul style="list-style-type: none"> <li>– краткое описание технологии создания проекта</li> <li>– указание на источники исходных данных, их точность и актуальность;</li> <li>– краткое описание используемых программных продуктов;</li> <li>– описание структуры хранения тематических данных с перечислением каталогов и подкаталогов, их содержания;</li> <li>– описание используемых форматов файлов;</li> <li>– описание типа, размера и содержания каждого файла;</li> <li>– описание типа, размера и содержания атрибутивных полей файлов;</li> </ul> <p>описание используемых справочников и классификаторов.</p>
<p>14.</p>	<p>Согласование градостроительной документации</p>	<p>Исполнителю необходимо согласовать ДПТ со следующими организациями:</p> <p>I. Организации коммунального комплекса:</p> <ol style="list-style-type: none"> <li>1. ГУПС «Водоканал»;</li> <li>2. Филиал ПАО «ЭК«Севастопольэнерго»;</li> <li>3. Филиал ПАО «Севастопольгаз»;</li> <li>4. ГУПС «СЕВТЕЛЕКОМ».</li> <li>5. ГБУ «Севастопольский Автодор»</li> </ol> <p>II. Органы государственной власти:</p> <ol style="list-style-type: none"> <li>1. Департамент транспорта и развития дорожно-транспортной инфраструктуры города Севастополя;</li> <li>2. Департамент городского хозяйства города Севастополя;</li> <li>3. Департамент архитектуры и градостроительства города Севастополя;</li> <li>4. Главное управление природных ресурсов и экологии города Севастополя;</li> <li>5. Управление охраны объектов культурного наследия города Севастополя;</li> <li>6. Департамент по имущественным и земельным отношениям города Севастополя</li> <li>7. Управление Федеральной службы</li> </ol>





		государственной регистрации кадастра и картографии по Республике Крым и Севастополю. 8. Главное управление культуры города.
	Публичные слушания	Публичные слушания проводит Заказчик с участием представителей Исполнителя. Подготовку и публикацию заключения о результатах публичных слушаний осуществляет Департамент архитектуры и градостроительства города Севастополя. Приложения к постановлению Правительства Севастополя об утверждении проекта ДПТ содержат чертежи утверждаемой части ДПТ на внemasштабных схемах, выполненных на топографической основе в формате А3 (А4).

Исполняющий обязанности  
директора Департамента



А.П.Моложавенко

С.А.Никитина  
49-29-25

***ДОКУМЕНТАЦИЯ  
ПО ПЛАНИРОВКЕ ТЕРРИТОРИИ***

***«ГАЗИФИКАЦИЯ СЕЛ БАЙДАРСКОЙ ДОЛИНЫ, СЕЛО ОРЛИНОЕ  
(НИЗКОЕ ДАВЛЕНИЕ)»***

***ПРОЕКТ МЕЖЕВАНИЯ ТЕРРИТОРИИ  
ОСНОВНАЯ ЧАСТЬ.  
ПОЯСНИТЕЛЬНАЯ ЗАПИСКА***

***88ПР-ОК-ППТ-ОЧ-ПЗ***

***Том 5 Книга 1***

***Симферополь  
2018 год***

**ДОКУМЕНТАЦИЯ  
ПО ПЛАНИРОВКЕ ТЕРРИТОРИИ**

**«ГАЗИФИКАЦИЯ СЕЛ БАЙДАРСКОЙ ДОЛИНЫ, СЕЛО ОРЛИНОЕ  
(НИЗКОЕ ДАВЛЕНИЕ)»**

**ПРОЕКТ МЕЖЕВАНИЯ ТЕРРИТОРИИ  
ОСНОВНАЯ ЧАСТЬ.  
ПОЯСНИТЕЛЬНАЯ ЗАПИСКА**

**88ПР-ОК-ППТ-ОЧ-ПЗ**

**Том 5 Книга 1**

<b>Заказчик:</b>	<b>Департамент Архитектуры и градостроительства города Севастополь</b>
<b>Исполнитель:</b>	<b>ООО «КРТ Система»</b>

*Генеральный директор*

*А.В. Сердюков*

*Технический директор*

*Р.С. Левицкий*

*Главный инженер*

*В.А. Аничкин*

**Симферополь  
2018 год**

Проект межевания территории  
«Газификация сел Байдарской долины, село Орлиное (низкое давление)»

**Состав документации**

Номер тома	Обозначение	Наименование	Примечание
		<b>Проект планировки территории</b>	
1	88ПР-ОК-ППТ-ОЧ-ГЧ	Основная часть проекта планировки. Графическая часть	
2	88ПР-ОК-ППТ-ОЧ-ПЗ	Основная часть проекта планировки территории. Положение о размещении линейного объекта	
3	88ПР-ОК-ППТ-МО-ГЧ	Материалы по обоснованию проекта планировки территории. Графическая часть	
4	88ПР-ОК-ППТ-МО-ПЗ	Материалы по обоснованию проекта планировки территории. Пояснительная записка	
		<b>Проект межевания территории</b>	
5	88ПР-ОК-ПМТ-ОЧ-ПЗ	Основная часть проекта межевания территории. Пояснительная записка.	
6	88ПР-ОК-ПМТ-ОЧ-ГЧ	Основная часть проекта межевания территории. Графическая часть. Чертеж межевания территории.	
7	88ПР-ОК-ПМТ-МО-ГЧ	Материалы по обоснованию проекта межевания территории. Графическая часть	

						88ПР-ОК-ПМТ-ОЧ					
Изм.	Кол.уч	Лист	№док	Подп.	Дата	Состав проекта		Стадия	Лист	Листов	
Рук.проекта					08.18			П	1	1	
Разработал					08.18			ООО «КРТ Система»			
Проверил					08.18						
Н. контр.					08.18						

### Содержание

№ п/п	Наименование	№ стр.
<b>Проект межевания территории. Основная часть. Пояснительная записка</b>		
	Книга 1	
	Содержание	4
	Введение	5
1.	Характеристика территории, на которую осуществляется межевание	8
2.	Проектные предложения по межеванию территории	11
Прил.1	Перечень образуемых земельных участков в границах зоны планируемого размещения объекта капитального строительства	16
Прил.2	Перечень земельных участков и (или) частей земельных участков, образуемых под временное	56
Прил.3	Перечень земельных участков, предполагаемых к изъятию для государственных или муниципальных нужд	69
Прил.4	Каталоги координат поворотных точек границ образуемых земельных участков в границах зоны планируемого размещения объекта капитального строительства	71
	Книга 2	
Прил.5	Каталоги координат поворотных точек границ образуемых земельных участков и (или) частей земельных участков, образуемых под временное занятие	5
Прил.6	Семантическая кадастровая информация о земельных участках, затрагиваемых проектом межевания территории	317
	Книга 3-4	
Прил.7	Перечень выписок из ЕГРН на земельные участки, затрагиваемые проектом межевания территории	5
Прил.8	Выписки из ЕГРН на земельные участки, затрагиваемые проектом межевания территории	8

						88ПР-ОК-ПМТ-ОЧ-ПЗ			
Изм.	Кол.уч	Лист	№док	Подп.	Дата	Содержание	Стадия	Лист	Листов
Рук.проекта					08.18		П	1	1
Разработал					08.18		ООО «КРТ Система»		
Проверил					08.18				
Н. контр.					08.18				

Проект межевания территории  
«Газификация сел Байдарской долины, село Орлиное (низкое давление)»

### Введение

Разработка проекта межевания территории Объекта «Газификация сел Байдарской долины, село Орлиное (низкое давление)» (далее – Объект) выполнена в соответствии с требованиями статей 41, 43 и 45 Градостроительного кодекса Российской Федерации, а также в соответствии с требованиями технического задания на подготовку проекта межевания территории в составе документации по планировке территории Объекта.

Разработка проекта межевания территории в составе документации по планировке территории осуществлялась на основании Распоряжения Департамента архитектуры и градостроительства города Севастополь № 79 от 08.06.2018 г., в соответствии с требованиями действующего федерального законодательства, а также правовых актов субъекта Российской Федерации – город Севастополь:

Проект межевания территории, предназначенный для строительства Объекта, разработан в соответствии с требованиями следующих нормативно – правовых документов:

- Градостроительный кодекс РФ от 29.12.2004 г. № 190-ФЗ (ред. От 30.12.2012);
- Гражданский кодекс РФ от 30 ноября 1994г.;
- Земельный кодекс РФ от 25.10.2001г. № 136-ФЗ;
- Водный кодекс РФ от 03.06.2006 г. № 74-ФЗ;
- Лесной кодекс РФ от 04.12.2006 г. № 200-ФЗ;
- Федеральный закон от 26.12.1995 г. № 209-ФЗ «О геодезии и картографии»;
- Федеральный закон от 13.07.2015 N 218-ФЗ «О государственной регистрации недвижимости»;
- Федеральный закон от 18 июня 2001 года N 78-ФЗ «О землеустройстве»;
- Постановление Правительства Российской Федерации от 16.02.2008 № 87 «О составе разделов проектной документации и требованиях к их содержанию»;
- Постановление Правительства Российской Федерации от 02.09.2009 г. № 717;
- Постановление Правительства Российской Федерации от 12.05.2017 г. № 564;
- СП 42.13330.2011 «Градостроительство. Планировка и застройка городских и сельских поселений. Актуализированная редакция СНиП 2.07.01-89\*».
- СНиП 11-04-2003 «Инструкция о порядке разработки, согласования, экспертизы и утверждения градостроительной документации» (в части, не противоречащей Градостроительному кодексу от 29 декабря 2004 г. N 190-ФЗ);

						88ПР-ОК-ПМТ-ОЧ-ПЗ			
Изм.	Кол.уч	Лист	№док	Подп.	Дата	Основная часть проекта межевания территории. Пояснительная записка	Стадия	Лист	Листов
Рук.проекта					08.18		П	1	11
Разработал					08.18		ООО «КРТ Система»		
Проверил					08.18				
Н. контр.					08.18				

Проект межевания территории  
 «Газификация сел Байдарской долины, село Орлиное (низкое давление)»

- РДС 30-201-98 «Инструкция о порядке проектирования и установления красных линий в городах и других поселениях Российской Федерации» (в части, не противоречащей действующему законодательству);
- СанПиН 2.2.1/2.1.1.1200-03 «Санитарно-защитные зоны и санитарная классификация предприятий, сооружений и иных объектов»;
- Региональные нормативы градостроительного проектирования города Севастополя.
- Технических регламентов, строительных норм и правил, сводов правил, санитарных норм и правил, санитарно-эпидемиологических правил и нормативов, иных нормативных правовых актов и нормативно-технических документов, применение которых обусловлено наличием в границах территории объектов, являющихся предметом регулирования указанных актов.

Подготовка проекта межевания территории осуществляется для:

1. определения местоположения границ образуемых и изменяемых земельных участков;
2. установления, изменения, отмены красных линий для застроенных территорий, в границах которых не планируется размещение новых объектов капитального строительства, а также для установления, изменения, отмены красных линий в связи с образованием и (или) изменением земельного участка, расположенного в границах территории, применительно к которой не предусматривается осуществление деятельности по комплексному и устойчивому развитию территории, при условии, что такие установление, изменение, отмена влекут за собой исключительно изменение границ территории общего пользования.

Цель разработки проекта - формирование земельных участков под объект газотранспортной системы с последующим проведением процедуры внесения сведений образуемых ЗУ в Единый государственный реестр недвижимости.

В части градостроительного документа проект межевания решает следующие задачи:

- обеспечение устойчивого развития территорий;
- выделение элементов планировочной структуры территории;
- установление границ земельных участков, предназначенных для строительства и размещения линейных объектов.

В составе проекта межевания разработаны чертежи межевания территории, на которых отображаются:

- красные линии, утвержденные в составе проекта планировки территории;
- границы образуемых земельных участков (частей земельных участков);

						88ПР-ОК-ПМТ-ОЧ-ПЗ	Лист
Изм.	Кол.уч	Лист	№док	Подп.	Дата		2

**Проект межевания территории  
«Газификация сел Байдарской долины, село Орлиное (низкое давление)»**

- условные номера образуемых земельных участков (частей земельных участков);
- границы зон действия публичных сервитутов.

Материалы по обоснованию проекта межевания территории включают в себя чертежи, на которых отображаются:

- - границы существующих земельных участков;
- - границы зон с особыми условиями использования территорий.

В результате разработки проекта межевания были сформированы участки, предназначенные для размещения объекта «Газификация сел Байдарской долины, село Орлиное (низкое давление)».

Согласно требованиям статьи 43 Градостроительного Кодекса Российской Федерации, в составе проекта межевания выделяются основная часть и материалы по обоснованию. В рамках реализации проекта межевания территории Объекта в состав основной части входят следующие приложения:

- Приложение 1. Перечень образуемых земельных участков в границах зоны планируемого размещения объекта капитального строительства;
- Приложение 2. Перечень земельных участков и (или) частей земельных участков, образуемых под временное занятие;
- Приложение 3. Перечень земельных участков, предполагаемых к изъятию для государственных или муниципальных нужд;
- Приложение 4. Каталоги координат поворотных точек границ образуемых земельных участков в границах зоны планируемого размещения объекта капитального строительства;
- Приложение 5. Каталоги координат поворотных точек границ образуемых земельных участков и (или) частей земельных участков, образуемых под временное занятие;
- Приложение 6. Семантическая кадастровая информация о земельных участках, затрагиваемых проектом межевания территории;
- Приложение 7. Перечень выписок из ЕГРН на земельные участки, затрагиваемые проектом межевания территории;
- Приложение 8. Выписки из ЕГРН на земельные участки, затрагиваемые проектом межевания территории.

Проект межевания территории подготовлен в составе проекта планировки территории.

						88ПР-ОК-ПМТ-ОЧ-ПЗ	Лист
							3
Изм.	Кол.уч	Лист	№док	Подп.	Дата		



Проект межевания территории  
 «Газификация сел Байдарской долины, село Орлиное (низкое давление)»

**1. Характеристика территории, на которую осуществляется межевание**

Планируемый для размещения линейный объект – газопровод среднего давления, площадка ГРПШ-2 с. Орлиное, распределительный уличный газопровод низкого давления.

В административном отношении объект проектирования располагается на землях Орлиновского муниципального округа, в границах населенного пункта – с. Орлиное.



						88ПР-ОК-ПМТ-ОЧ-ПЗ	Лист
							4
Изм.	Кол.уч	Лист	№док	Подп.	Дата		

Проект межевания территории  
 «Газификация сел Байдарской долины, село Орлиное (низкое давление)»

Орлиновский муниципальный округ — муниципальное образование, наделённое статусом внутригородского муниципального образования в Балаклавском районе. Административный центр расположен в населённом пункте селе Орлиное. Образован в соответствии с законом города Севастополя от 3 июня 2014 года № 17 - ЗС «Об установлении границ и статусе муниципальных образований в городе Севастополе». Балаклавский район - один из четырёх административных районов города Севастополя. Район занимает южную и восточную часть территории города, в юго-западной части полуострова Крым. На территории района находится самая южная точка Крыма — мыс Сарыч и крупнейшее по объёму воды в Крыму Чернореченское водохранилище в центре Байдарской долины.

По оценке на 1 января 2016 года численность постоянного населения района составила 48 221 человек, из которых городского населения - 30 182 человек или 62,6 %, сельское население - 18 039 человек или 37,4 %; на 1 января 2015 года - всего 47192 человека, из которых городского населения 29305 человек (62,10 %), в том числе 10 350 человек в Инкермане и 18 955 человек в Балаклаве.

Площадка строительства Объекта располагается в III Б строительно-климатическом подрайоне.

Сейсмичность района и площадки строительства 8 баллов.

Согласно информации государственных уполномоченных органов и опубликованных источников для площадки изысканий характерно:

- расположение в пределах границ 2 и 3 поясов зон санитарной охраны источников водоснабжения и санитарно-защитных зон объектов;
- расположение объекта за пределами водоохранной зоны Черного моря (размер водоохранной зоны 500м, ст. 65 п.8 Водного кодекса РФ; расстояние до уреза воды составляет более 7км);
- отсутствие скотомогильников, биотермических ям и других мест захоронения;
- расположение вне территории объектов историко-культурного наследия.

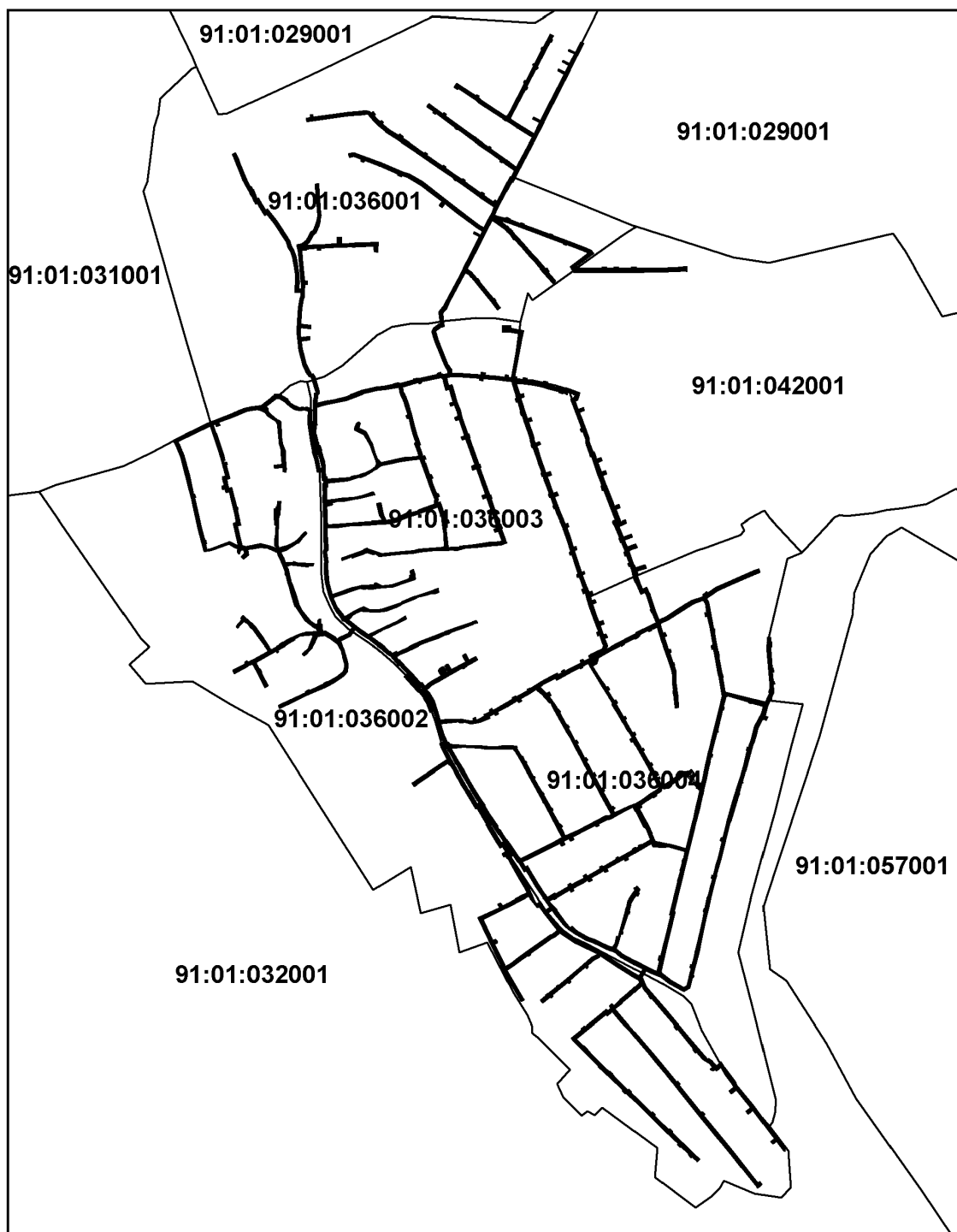
Балаклавский район – один из четырёх административных районов города Севастополя. Район занимает южную и восточную часть территории города, в юго-западной части полуострова Крым. На территории района находится самая южная точка Крыма — мыс Сарыч и крупнейшее по объёму воды в Крыму Чернореченское водохранилище в центре Байдарской долины.

По оценке на 1 января 2016 года численность постоянного населения района составила 48 221 человек, из которых городского населения – 30 182 человек или 62,6 %, сельское население – 18 039 человек или 37,4 %; на 1 января 2015 года – всего 47192

						88ПР-ОК-ПМТ-ОЧ-ПЗ	Лист
Изм.	Кол.уч	Лист	№док	Подп.	Дата		5

Проект межевания территории  
 «Газификация сел Байдарской долины, село Орлиное (низкое давление)»

человека, из которых городское население 29305 человек (62,10 %), в том числе 10 350 человек в Инкермане и 18 955 человек в Балаклаве.



Трасса проектируемого газопровода пройдет в условиях предгорного, горного рельефа. Непосредственно прилегающие к трассе газопровода территории расположены на местности с небольшим уклоном на юго-восток, так как трасса расположена у подножия Главной гряды крымских гор, а именно возле горы Курт-Кая. Высота горы 543 м.

Изм.	Кол.уч	Лист	№док	Подп.	Дата

88ПР-ОК-ПМТ-ОЧ-ПЗ

Лист

6

Абсолютные отметки высот от на территории изысканий составляют 264,60 и 303,35 м н.у.м., максимальные высоты наблюдаются.

Территория строительства относится к ландшафтнй зоне широколиственных лесов северного макросклона гор, пояс дубовой лесостепи на останцово-денудационных равнинах.

Согласно ТЗ назначение объекта – развитие региона и подача газа населению, связано с обеспечением функционирования населенных пунктов.

Зоны планируемого размещения объектов капитального строительства и временных объектов на период строительства объекта «Газификация сел Байдарской долины, село Орлиное (низкое давление)» пересекают 9 кадастровых кварталов, согласно кадастровому делению территории Крымского полуострова: 91:01:0000000, 91:01:029001, 91:01:031001, 91:01:032001, 91:01:036001, 91:01:036002, 91:01:036003, 91:01:036004, 91:01:042001.

## 2. Проектные предложения по межеванию территории

В рамках разработки проекта межевания территории, предназначенной для размещения Объекта, в границах размещения объекта капитального строительства федерального значения необходимо формирование 1922 земельных участков (частей земельных участков), общей площадью 149917 кв.м. в том числе:

- в границах размещения объекта капитального строительства 1655 земельных участка, общей площадью 7113 кв.м. из которых:

а) 134 земельных участков, общей площадью 1502 кв.м., формируемых из земельных участков, сведения о которых внесены в Единый государственный реестр недвижимости. Образование таких земельных участков подразумевается путем раздела (или иным установленным в соответствии с законодательством Российской Федерации способом).

б) 1521 земельный участок, общей площадью 5611 кв.м., формируемый из земель неразграниченной государственной собственности (далее - НГС) как обособленные ЗУ.

- в границах размещения временных объектов на период строительства 267 земельных участка (части земельных участков), общей площадью 142804 кв.м., из которых:

а) 160 частей земельных участков, общей площадью 6703 кв.м., формируемых в границах земельных участков, сведения о которых внесены в Единый государственный реестр недвижимости. Образование таких частей планируется под временное занятие на период проведения строительно-монтажных работ при реализации проекта.

б) 107 земельных участков, общей площадью 136101 кв.м., формируемых из земель НГС как обособленные ЗУ.

									Лист
									7
Изм.	Кол.уч	Лист	№док	Подп.	Дата	88ПР-ОК-ПМТ-ОЧ-ПЗ			

Проект межевания территории  
**«Газификация сел Байдарской долины, село Орлиное (низкое давление)»**

Для определения состава земельных участков, подлежащих межеванию в рамках проекта, использовались данные, предоставленные Государственным комитетом по государственной регистрации и кадастру Республики Крым и городу Севастополю, Министерством имущественных и земельных отношений Республики Крым, а также данные имущественно-правовой инвентаризации по объекту «Газификация сел Байдарской долины, село Орлиное (низкое давление)».

Для однозначности и информативности материалов в настоящем проекте межевания проведена сквозная нумерация формируемых земельных участков (частей земельных участков) по следующему принципу:

1. ЗУ, формируемые для постоянного занятия для размещения объектов капитального строительства (наземных элементов газопровода) из земель существующих ЗУ, сведения о которых внесены в ЕГРН. Номера элементов – с 1 по 134 (приложение 1).

2. ЗУ, формируемые для постоянного занятия для размещения объектов капитального строительства (наземных элементов газопровода) из земель неразграниченной государственной собственности. Номера элементов – с 135 по 1655 (приложение 1).

3. ЧЗУ, формируемые для временного занятия на период производства строительно – монтажных работ на объекте, в границах существующих ЗУ, сведения о которых внесены в ЕГРН. Номера таких элементов – с 1656 по 1815 (приложение 2).

4. ЗУ, формируемые для временного занятия на период производства строительно – монтажных работ на объекте, из земель неразграниченной государственной собственности. Номера элементов – с 1816 по 1922 (приложение 2).

В связи с территориальным положением зоны проектирования и строительства Объекта в границах города Севастополь, всем формируемым в рамках проекта межевания земельным участкам устанавливается категория земель «Земли населенных пунктов».

Виды разрешенного использования формируемых в рамках Проекта земельных участков устанавливаются в соответствии с классификатором видов разрешенного использования, утвержденным Приказом Министерства экономического развития Российской Федерации от 1 сентября 2014 года № 540, в зависимости от назначения возводимых сооружений - для размещения объектов капитального строительства в целях обеспечения физических и юридических лиц коммунальными услугами, в частности: поставки воды, тепла, электричества, газа, предоставления услуг связи, отвода канализационных стоков, очистки и уборки объектов недвижимости (котельных, водозаборов, очистных сооружений, насосных станций, водопроводов, линий электропередач, трансформаторных подстанций, газопроводов, линий связи, телефонных

							88ПР-ОК-ПМТ-ОЧ-ПЗ	Лист
								8
Изм.	Кол.уч	Лист	№док	Подп.	Дата			

Проект межевания территории  
**«Газификация сел Байдарской долины, село Орлиное (низкое давление)»**

станций, канализаций, стоянок, гаражей и мастерских для обслуживания уборочной и аварийной техники, а также зданий или помещений, предназначенных для приема физических и юридических лиц в связи с предоставлением им коммунальных услуг) - «Коммунальное обслуживание» (код 3.1).

Выдержка из «Классификатора видов разрешённого использования земельных участков», утверждённого приказом Министерства экономического развития РФ от 01.09.2014 г. № 540.

Наименование вида разрешенного использования земельного участка	Описание вида разрешенного использования земельного участка	Код (числовое обозначение) вида разрешенного использования земельного участка
Коммунальное обслуживание	Размещение объектов капитального строительства в целях обеспечения физических и юридических лиц коммунальными услугами, в частности: поставки воды, тепла, электричества, газа, предоставления услуг связи, отвода канализационных стоков, очистки и уборки объектов недвижимости (котельных, водозаборов, очистных сооружений, насосных станций, водопроводов, линий электропередач, трансформаторных подстанций, газопроводов, линий связи, телефонных станций, канализаций, стоянок, гаражей и мастерских для обслуживания уборочной и аварийной техники, а также зданий или помещений, предназначенных для приема физических и юридических лиц в связи с предоставлением им коммунальных услуг)	3.1

В целях оптимизации процедуры реализации проекта настоящим проектом межевание подразумевается образование частей земельных участков для временного занятия на период строительства объекта, формируемых из существующих земельных участков. Такая процедура является наиболее «безболезненной» для сформировавшейся на территории кадастровой структуры, учитывая краткосрочность испрашиваемого занятия. Кадастровая процедура образования частей ЗУ преследует цели определения минимально достаточных сведений ЕГРН для установления в отношении таких частей срочных публичных сервитутов. Правовой порядок в отношении установления Прав ограниченного пользования чужим земельным участком (сервитут) закреплен ст. 23 Земельного кодекса РФ, ст 274 Гражданского кодекса РФ.

Таким образом, в отношении частей земельных участков со сквозными номерами 1656 – 1815 устанавливается срочный публичный сервитут сроком на 11 месяцев (в

						88ПР-ОК-ПМТ-ОЧ-ПЗ	Лист
Изм.	Кол.уч	Лист	№док	Подп.	Дата		9

Проект межевания территории  
 «Газификация сел Байдарской долины, село Орлиное (низкое давление)»

соответствии с данными раздела «Проект организации строительства» основной проектной документации).

Для удобства идентификации материалов в настоящем проекте межевания территорий проведена сквозная нумерация поворотных точек формируемых ЗУ (ЧЗУ). Каталоги координат поворотных точек границ представлены в приложении 4, 5.

В ходе работ над проектом межевания проведена селекция и выборка зон с особыми условиями использования территорий, сведения о которых внесены в Единый государственный реестр недвижимости и попадающие в границы проектирования по настоящему титулу. Информация о таких ЗОУИТ представлена в таблице.

№ п/п	Идентификатор ЗОУИТ	Характеристика (описание) ЗОУИТ
1	91.01.2.330	охранная зона отдельного объекта электросетевого хозяйства охранная зона ВЛ-10кВ ТП-609 - РПМ-22 (ВЛ-10 кВ РПМ-22 - ТП-609)
2	91.01.2.89	охранная зона отдельного объекта электросетевого хозяйства, ТП-609
3	91.01.2.335	охранная зона отдельного объекта электросетевого хозяйства ВЛ-10 кВ РПМ-22 - оп.7 ТП-610 (ВЛ-10 кВ РПМ-22 - ТП-610)
4	91.01.2.300	охранная зона отдельного объекта электросетевого хозяйства охранная зона ВЛ-10 кВ отпайка оп.16 - ТП-618 (ВЛ-10 кВ РПМ 22 - ТП-674)
5	91.01.2.313	охранная зона отдельного объекта электросетевого хозяйства охранная зона ВЛ-10 кВ оп.1 ТП-610 - ТП-630 (ВЛ-10 кВ ТП-610 - ТП-630)
6	91.01.2.291	охранная зона отдельного объекта электросетевого хозяйства охранная зона ВЛ-10 кВ ТП-630 - оп.13 ТП-1604 (ВЛ-10 кВ ТП-630 - ТП-1604)
7	91.01.2.98	охранная зона отдельного объекта электросетевого хозяйства, КТП-630
8	91.01.2.94	охранная зона отдельного объекта электросетевого хозяйства, КТП-618
9	91.01.2.155	охранная зона отдельного объекта электросетевого хозяйства, КТП-692
10	91.01.2.332	охранная зона отдельного объекта электросетевого хозяйства ВЛ-10 кВ отпайка оп.35 - оп.222 ТП-608 (ВЛ-10 кВ ПС-10 л.6 - ТП-636)
11	91.01.2.297	охранная зона отдельного объекта электросетевого хозяйства охранная зона ВЛ-10кВ ТП-607 - ТП-609 (ВЛ-10 кВ ТП-607 - ТП-609)
12	91.01.2.227	Хозяйственно-селитебная зона Государственного природного ландшафтного заказника регионального значения Байдарский

Проект межевания территории  
**«Газификация сел Байдарской долины, село Орлиное (низкое давление)»**

В настоящем проекте межевания приведены сведения из Единого Государственного Реестра Недвижимости (ЕГРН) на затрагиваемые проектом земельные участки в форме выписок (приложения 7-8).

Одним из вариантов реализации решений настоящего проекта планировки территории является изъятие испрашиваемых земельных участков для государственных и муниципальных нужд. Такая процедура возможна после утверждения настоящей документации распоряжением уполномоченного органа исполнительной власти и реализуется в соответствии со статьей 49 Земельного Кодекса РФ.

«Статья 49. Основания изъятия земельных участков для государственных или муниципальных нужд.

..... Изъятие земельных участков для государственных или муниципальных нужд осуществляется в исключительных случаях по основаниям, связанным с:

- строительством, реконструкцией следующих объектов государственного значения (объектов федерального значения, объектов регионального значения) или объектов местного значения при отсутствии других возможных вариантов строительства, реконструкции этих объектов:
- - линейные объекты федерального и регионального значения, обеспечивающие деятельность субъектов естественных монополий;
- - объекты систем электро-, газоснабжения, объекты систем теплоснабжения, объекты централизованных систем горячего водоснабжения, холодного водоснабжения и (или) водоотведения федерального, регионального или местного значения;

Такая процедура предусмотрена для земельных участков, формируемых для размещения капитальных объектов на постоянной основе и удовлетворяющих требованиям законодательства в части изъятия (приложение 3).

Внесение сведений о частях земельных участков в Единый государственный реестр недвижимости обусловлен необходимостью занятия территорий на временной основе. Такие процедуры выполняются в соответствии с действующими в период реализации проекта нормативно – правовыми актами в области земельного кадастра и регистрации прав.

В чертеже межевания материалов обоснования проекта межевания представлена графическая информация фактического положения участков лесного фонда Орлиновского участкового лесничества ГКУ «Севастопольское лесничество» относительно объекта проектирования и строительства.

						88ПР-ОК-ПМТ-ОЧ-ПЗ	Лист
Изм.	Кол.уч	Лист	№док	Подп.	Дата		11

























































































г. Севастополь, Орлиновский муниципальный округ, с Орлиное	--	Земли населённых пунктов	--	Коммунальное обслуживание (код 3.1)	--	4	Образование за находящимися в г
г. Севастополь, Орлиновский муниципальный округ, с Орлиное	--	Земли населённых пунктов	--	Коммунальное обслуживание (код 3.1)	--	35	Образование за находящимися в г
г. Севастополь, Орлиновский муниципальный округ, с Орлиное	--	Земли населённых пунктов	--	Коммунальное обслуживание (код 3.1)	--	3	Образование за находящимися в г

азработки полезных ископаемых, размещения железнодорожных путей, автомобильных дорог, искусственно созданных внутренних водных путей, причалов, пристаней, полос отвода железных и автомобильных дорог, водных путей, трубопроводов, кабельных, радиорелейных  
кации, воздушных линий электропередачи конструктивных элементов и сооружений, объектов, необходимых для эксплуатации, содержания, строительства, реконструкции, ремонта, развития наземных и подземных зданий, строений, сооружений, устройств транспорта, энергетики.







Вишневая, 37-А	установлена		и сооружений (приусадебный участок)				
г. Севастополь, с. Орлиное, ул. Вишневая, 24	Категория не установлена	--	Для строительства и обслуживания жилого дома, хозяйственных построек и сооружений (приусадебный участок)	--	1106	1	Образование ча
г. Севастополь, Балаклавский район, с. Орлиное, ул. Вишневая, земельный участок 37	Земли населённых пунктов	--	2.1 Для индивидуального жилищного строительства	--	1606	31	Образование ча
г. Севастополь, Балаклавский район, с. Орлиное, ул. Вишневая, 33	Земли населённых пунктов	--	2.1 Для индивидуального жилищного строительства	--	978	51	Образование ча
г. Севастополь, Балаклавский район, с. Орлиное, ул. Рябиновая, 15	Земли населённых пунктов	--	2.1 Для индивидуального жилищного строительства	--	1238	1	Образование ча
г. Севастополь, Балаклавский район, с. Орлиное, ул. Рябиновая, 19	Земли населённых пунктов	--	2.1 Для индивидуального жилищного строительства	--	1047	1	Образование ча
г Севастополь, Балаклавский р-н, с Орлиное, ул Интернациональная, д 12	Земли населённых пунктов	--	Для строительства и обслуживания жилого дома, хозяйственных построек и сооружений (приусадебный участок)	--	1005	56	Образование ча
г Севастополь, Балаклавский р-н, с Орлиное, ВЛ-6 кВ ПС 10 л. 8-ТП 635-ТП 632, П-10 № 38	Земли промышленности**	--	Для реконструкции и обслуживания производственной базы	--	4	3	Образование ча
г Севастополь, с Орлиное, ул Рябиновая, д 25	Земли населённых пунктов	--	Для строительства и обслуживания жилого дома, хозяйственных построек и сооружений (приусадебный участок)	--	979	9	Образование ча
г. Севастополь, с. Орлиное, ул. Тюкова, 17	Земли населённых пунктов	--	для строительства и обслуживания жилого дома, хозяйственных построек и сооружений (приусадебный участок)	--	1466	7	Образование ча
г. Севастополь, с. Орлиное, пер. Трактористов, 1	Категория не установлена	--	для строительства и обслуживания жилого дома, хозяйственных построек и сооружений (приусадебный участок)	--	974	42	Образование ча
г. Севастополь, с. Орлиное, пер. Дачный, д. 4	Категория не установлена	--	для строительства и обслуживания жилого дома, хозяйственных построек и сооружений (приусадебный участок)	--	1029	28	Образование ча
г. Севастополь, с. Орлиное, пер. Дачный, 6	Категория не установлена	--	для строительства и обслуживания жилого дома, хозяйственных построек и сооружений (приусадебный участок)	--	1141	9	Образование ча
92, с Орлиное, ул Ласпинская, уч 6-А, г. Севастополь, с. Орлиное, ул. Ласпинская, 6-А	Категория не установлена	--	для строительства и обслуживания жилого дома, хозяйственных построек и сооружений (приусадебный участок)	--	728	32	Образование ча
г. Севастополь, с. Орлиное, ул. Культурная, д. 11	Земли населённых пунктов	--	Для строительства и обслуживания жилого дома, хозяйственных построек и сооружений (приусадебный участок)	--	848	11	Образование ча
г. Севастополь, Балаклавский район, с. Орлиное, ул. Культурная, 7-А	Категория не установлена	--	для строительства и обслуживания жилого дома, хозяйственных построек и сооружений (приусадебный участок)	--	800	82	Образование ча
г. Севастополь, с. Орлиное, пер. Дачный, д. 2-А	Земли населённых пунктов	--	2.1 Для индивидуального жилищного строительства	--	1003	68	Образование ча
г. Севастополь, с. Орлиное, пер. Батилиманский, 3	Земли населённых пунктов	--	2.1 Для индивидуального жилищного строительства	--	1607	20	Образование ча

г Севастополь, с Орлиное, ул Культурная, д 13а	Земли населённых пунктов	--	Для строительства и обслуживания жилого дома, хозяйственных построек и сооружений (приусадебный участок)	--	778	101	Образование ча
г Севастополь, с Орлиное, пер Батилиманский, д 9	Земли населённых пунктов	--	Для строительства и обслуживания жилого дома, хозяйственных построек и сооружений (приусадебный участок)	--	1028	40	Образование ча
г. Севастополь, с. Орлиное, ул. Трактористов, 1	Земли населённых пунктов	--	для строительства и обслуживания жилого дома, хозяйственных построек и сооружений (приусадебный участок)	--	893	39	Образование ча
г. Севастополь, Балаклавский район, с. Орлиное, переулок Байдарский, 10	Земли населённых пунктов	--	для строительства и обслуживания жилого дома, хозяйственных построек и сооружений (приусадебный участок)	--	1330	9	Образование ча
г. Севастополь, Балаклавский район, с. Орлиное, по ул. Тюкова	Земли населённых пунктов	--	для обслуживания здания склада пищевых продуктов (магазин № 398)	--	508	62	Образование ча
г. Севастополь, с. Орлиное, ул. Ореховая, 9	Земли населённых пунктов	--	для строительства и обслуживания жилого дома, хозяйственных построек и сооружений (приусадебный участок)	--	943	3	Образование ча
г. Севастополь, Балаклавский район, с. Орлиное, ул. Мазурца, 18	Категория не установлена	--	для строительства и обслуживания жилого дома, хозяйственных построек и сооружений (приусадебный участок)	--	1375	5	Образование ча
г. Севастополь, с. Орлиное, ул. Макарова, 14	Земли населённых пунктов	--	для строительства и обслуживания жилого дома, хозяйственных построек и сооружений (приусадебный участок)	--	2103	4	Образование ча
92, с Павловка, ул Родниковская, уч 5, г. Севастополь, с. Павловка, ул. Родниковская, 5	Категория не установлена	--	для строительства и обслуживания жилого дома, хозяйственных построек и сооружений (приусадебный участок)	--	1299	1	Образование ча
г. Севастополь, с. Орлиное, ул. Круговая, 1	Категория не установлена	--	для строительства и обслуживания жилого дома, хозяйственных построек и сооружений (приусадебный участок)	--	1651	2	Образование ча
г. Севастополь, с. Орлиное, ул. Ореховая, д. 14	Категория не установлена	--	для строительства и обслуживания жилого дома, хозяйственных построек и сооружений (приусадебный участок)	--	1367	5	Образование ча
г. Севастополь, Балаклавский район, с. Орлиное, ул. Ореховая, 11	Категория не установлена	--	для строительства и обслуживания жилого дома, хозяйственных построек и сооружений (приусадебный участок)	--	928	7	Образование ча
г. Севастополь, Балаклавский район, с. Орлиное, ул. Круговая, 3-А	Категория не установлена	--	для строительства и обслуживания жилого дома и хозяйственных построек (приусадебный участок)	--	1100	49	Образование ча
г. Севастополь, с. Орлиное, ул. Кипарисовая, 10	Земли населённых пунктов	--	2.1 Для индивидуального жилищного строительства	--	1447	37	Образование ча
г Севастополь, Балаклавский р-н, с Орлиное, ВЛ-6 кВ РПМ 22-ТП 616, П-10 № 5	Земли промышленности**	--	Для реконструкции и обслуживания производственной базы	--	4	4	Образование ча
г. Севастополь, с. Орлиное, ул.	Земли населённых	--	для строительства и обслуживания	--			Образование ча

д. 44	установлена		и сооружений (приусадебный участок)					
г Севастополь, Балаклавский р-н, с Орлиное, ВЛ-6 кВ РПМ 22-ТП 616, УП-10 № 6	Земли промышленности**	--	Для реконструкции и обслуживания производственной базы	--	11	11	Образование ча	
г Севастополь, Балаклавский р-н, с Орлиное, ВЛ-6 кВ РПМ 22-ТП 616, П-10 № 4	Земли промышленности**	--	Для реконструкции и обслуживания производственной базы	--	4	4	Образование ча	
г Севастополь, Балаклавский р-н, с Орлиное, ул Тенистая, д 2	Земли населённых пунктов	--	Для строительства и обслуживания жилого дома, хозяйственных построек и сооружений (приусадебный участок)	--	1223	17	Образование ча	
г Севастополь, Балаклавский р-н, с Орлиное, ВЛ-6 кВ РПМ 22-ТП 616, УП-10 № 10	Земли промышленности**	--	Для реконструкции и обслуживания производственной базы	--	11	10	Образование ча	
г Севастополь, Балаклавский р-н, с Орлиное, ВЛ-6 кВ РПМ 22-ТП 616, П-10 № 8	Земли промышленности**	--	По производству и распределению энергии	--	4	4	Образование ча	
г Севастополь, Балаклавский р-н, с Орлиное, ВЛ-6 кВ РПМ 22-ТП 616, П-10 № 9	Земли промышленности**	--	Для реконструкции и обслуживания производственной базы	--	4	4	Образование ча	
г Севастополь, Балаклавский р-н, с Орлиное, ВЛ-6 кВ РПМ 22-ТП 616, П-10 № 4	Земли промышленности**	--	Для реконструкции и обслуживания производственной базы	--	4	4	Образование ча	
г Севастополь, Балаклавский р-н, с Орлиное, ВЛ-6 кВ РПМ 22-ТП 616, П-10 № 7	Земли промышленности**	--	Для реконструкции и обслуживания производственной базы	--	4	4	Образование ча	
г Севастополь, Балаклавский р-н, с Орлиное, ВЛ-6 кВ РПМ 22-ТП 616, П-10 № 5	Земли промышленности**	--	По производству и распределению электроэнергии	--	4	4	Образование ча	
г. Севастополь, с. Орлиное, ул. Высоцкого, 19-А	Категория не установлена	--	для строительства и обслуживания зданий жилого и общественного назначения	--	35000	88	Образование ча	
92, с Орлиное, тер С/Х Красный Октябрь, уч 441, за границами населенных пунктов Орлиновского сельского Совета под № 441 в сооответствии со схемой раздела земель КСП Красный Октябрь	Категория не установлена	--	для ведения товарного сельскохозяйственного производства	--	30469	221	Образование ча	
г. Севастополь, с. Орлиное, ул. Строительная, д. 2	Земли населённых пунктов	--	для строительства и обслуживания жилого дома, хозяйственных построек и сооружений (приусадебный участок)	--	1017	58	Образование ча	
г. Севастополь, с. Орлиное, ул. Рябиновая, 2	Земли населённых пунктов	--	для строительства и обслуживания жилого дома и хозяйственных построек	--	1192	40	Образование ча	
г. Севастополь, с. Орлиное, ул. Пахомова, 8	Категория не установлена	--	для строительства и обслуживания жилого дома, хозяйственных построек и сооружений (приусадебный участок)	--	1505	24	Образование ча	
г. Севастополь, с. Орлиное, ул. Вишневая, 31	Земли населённых пунктов	--	2.1 Для индивидуального жилищного строительства	--	1000	22	Образование ча	
г Севастополь, Балаклавский р-н, с Орлиное, ул Вишневая, уч 45	Земли населённых пунктов	--	Для строительства и обслуживания жилого дома, хозяйственных построек и сооружений (приусадебный участок)	--	1000	22	Образование ча	
г. Севастополь, с. Орлиное, ул.	Земли населённых		для строительства и обслуживания				Образование ча	

Гаспринского, д. 8	установлена		и сооружений (приусадебный участок)					
г. Севастополь, с. Орлиное, ул. Культурная, 15-А	Категория не установлена	--	для строительства и обслуживания жилого дома, хозяйственных построек и сооружений (приусадебный участок)	--	813	32	Образование ча	
г. Севастополь, с. Орлиное, ул. Культурная, 15-А	Категория не установлена	--	для строительства и обслуживания жилого дома, хозяйственных построек и сооружений (приусадебный участок)	--	813	34	Образование ча	
г. Севастополь, с. Орлиное, ул. Ласпинская, 15-А	Категория не установлена	--	для строительства и обслуживания жилого дома, хозяйственных построек и сооружений (приусадебный участок)	--	689	1	Образование ча	
г. Севастополь, с. Орлиное, ул. Ласпинская, 15-А	Категория не установлена	--	для строительства и обслуживания жилого дома, хозяйственных построек и сооружений (приусадебный участок)	--	689	35	Образование ча	
г. Севастополь, Балаклавский район, с. Орлиное, ул. Гаспринского, 14	Категория не установлена	--	для строительства и обслуживания жилого дома, хозяйственных построек и сооружений (приусадебный участок)	--	1692	179	Образование ча	
г. Севастополь, Балаклавский район, с. Орлиное, ул. Гаспринского, 14	Категория не установлена	--	для строительства и обслуживания жилого дома, хозяйственных построек и сооружений (приусадебный участок)	--	1692	2	Образование ча	
г. Севастополь, с. Орлиное, ул. Ласпинская, 6	Категория не установлена	--	Для строительства и обслуживания жилого дома, хозяйственных построек и сооружений (приусадебный участок)	--	2042	57	Образование ча	
г. Севастополь, с. Орлиное, ул. Ласпинская, 6	Категория не установлена	--	Для строительства и обслуживания жилого дома, хозяйственных построек и сооружений (приусадебный участок)	--	2042	52	Образование ча	
г. Севастополь, с. Орлиное, ул. Культурная, 9	Земли населённых пунктов	--	2.1. Для индивидуального жилищного строительства	--	845	44	Образование ча	
г. Севастополь, с. Орлиное, пер. Батилиманский, 6	Земли населённых пунктов	--	2.1 Для индивидуального жилищного строительства	--	1075	39	Образование ча	
г Севастополь, Балаклавский р-н, с Орлиное, ул Ласпинская, д 37	Земли населённых пунктов	--	Для строительства и обслуживания жилого дома, хозяйственных построек и сооружений (приусадебный участок)	--	1138	2	Образование ча	
г Севастополь, Балаклавский р-н, с Орлиное, ул Ласпинская, д 37	Земли населённых пунктов	--	Для строительства и обслуживания жилого дома, хозяйственных построек и сооружений (приусадебный участок)	--	1138	3	Образование ча	
г. Севастополь, Балаклавского района, с. Орлиное, ул. Кипарисовая, 11	Земли населённых пунктов	--	для строительства и обслуживания жилого дома, хозяйственных построек и сооружений (приусадебный участок)	--	1225	4	Образование ча	
г. Севастополь, Балаклавского района, с. Орлиное, ул. Кипарисовая, 11	Земли населённых пунктов	--	для строительства и обслуживания жилого дома, хозяйственных построек и сооружений (приусадебный участок)	--	1225	16	Образование ча	
г. Севастополь, с. Орлиное, ул. Тюкова, 60-Б	Категория не установлена	--	для строительства и обслуживания пивного бара	--	400	1	Образование ча	
г. Севастополь, с. Орлиное, ул. Тюкова,	Земли населённых	--	для реконструкции единого комплекса	--	1220	9	Образование ча	

г. Севастополь, Балаклавский р., с. Орлиное, улица Грунсковой Ж., земельный участок 7	Категория не установлена	--	для строительства и обслуживания жилого дома, хозяйственных построек и сооружений (приусадебный участок)	--	1473	20	Образование ча
г. Севастополь, с. Орлиное, ул. Кипарисовая, 5	Категория не установлена	--	для строительства и обслуживания жилого дома, хозяйственных построек и сооружений (приусадебный участок)	--	1093	1	Образование ча
г. Севастополь, с. Орлиное, ул. Ореховая, 3	Земли населённых пунктов	--	Для строительства и обслуживания жилого дома, хозяйственных построек и сооружений (приусадебный участок)	--	531	3	Образование ча
г. Севастополь, с. Орлиное, ул. Учительская, 3	Категория не установлена	--	для строительства и обслуживания жилого дома, хозяйственных построек и сооружений (приусадебный участок)	--	630	73	Образование ча
г. Севастополь, с. Орлиное, ул. Кипарисовая, 18	Земли населённых пунктов	--	2.1. Для индивидуального жилищного строительства	--	1762	133	Образование ча
г Севастополь, Балаклавский р-н, с Орлиное, ул Солнечная, д 5	Земли населённых пунктов	--	Для строительства и обслуживания жилого дома, хозяйственных построек и сооружений (приусадебный участок)	--	600	41	Образование ча
г Севастополь, Балаклавский р-н, с Орлиное, ул Солнечная, д 5	Земли населённых пунктов	--	Для строительства и обслуживания жилого дома, хозяйственных построек и сооружений (приусадебный участок)	--	600	31	Образование ча
г Севастополь, Балаклавский р-н, с Орлиное, ул Солнечная, д 7	Земли населённых пунктов	--	Для строительства и обслуживания жилого дома, хозяйственных построек и сооружений (приусадебный участок)	--	715	13	Образование ча
г Севастополь, с Орлиное, ул Тюкова Владимира, д 38	Земли населённых пунктов	--	Для строительства и обслуживания жилого дома, хозяйственных построек и сооружений (приусадебный участок)	--	1360	2	Образование ча
г. Севастополь, с. Орлиное, ул. Переселенческая, 26	Земли населённых пунктов	--	2.1 Для индивидуального жилищного строительства	--	1644	3	Образование ча
г. Севастополь, с. Орлиное, ул. Переселенческая, 26	Земли населённых пунктов	--	2.1 Для индивидуального жилищного строительства	--	1644	1	Образование ча
г. Севастополь, Балаклавский район, с. Орлиное, ул. Переселенческая, 17	Земли населённых пунктов	--	для строительства и обслуживания жилого дома, хозяйственных построек и сооружений (приусадебный участок)	--	770	65	Образование ча
г. Севастополь, с. Орлиное, ул. Переселенческая, 1-а	Категория не установлена	--	Для строительства и обслуживания жилого дома, хозяйственных построек и сооружений (приусадебный участок)	--	1546	62	Образование ча
г. Севастополь, с. Орлиное, ул. Переселенческая, 1-а	Категория не установлена	--	Для строительства и обслуживания жилого дома, хозяйственных построек и сооружений (приусадебный участок)	--	1546	24	Образование ча
г. Севастополь, Орлиновский муниципальный округ, с Орлиное	--	Земли населённых пунктов	--	Коммунальное обслуживание (код 3.1)	--	43	Образование земе в государственн
г. Севастополь, Орлиновский	--	Земли населённых	--	Коммунальное обслуживание	--		Образование земе













муниципальный округ, с Орлиное		пунктов		(код 3.1)			
г. Севастополь, Орлиновский муниципальный округ, с Орлиное	--	Земли населённых пунктов	--	Коммунальное обслуживание (код 3.1)	--	146	Образование земель в государственном
г. Севастополь, Орлиновский муниципальный округ, с Орлиное	--	Земли населённых пунктов	--	Коммунальное обслуживание (код 3.1)	--	16	Образование земель в государственном
г. Севастополь, Орлиновский муниципальный округ, с Орлиное	--	Земли населённых пунктов	--	Коммунальное обслуживание (код 3.1)	--	164	Образование земель в государственном
г. Севастополь, Орлиновский муниципальный округ, с Орлиное	--	Земли населённых пунктов	--	Коммунальное обслуживание (код 3.1)	--	389	Образование земель в государственном
г. Севастополь, Орлиновский муниципальный округ, с Орлиное	--	Земли населённых пунктов	--	Коммунальное обслуживание (код 3.1)	--	1787	Образование земель в государственном
г. Севастополь, Орлиновский муниципальный округ, с Орлиное	--	Земли населённых пунктов	--	Коммунальное обслуживание (код 3.1)	--	88	Образование земель в государственном
г. Севастополь, Орлиновский муниципальный округ, с Орлиное	--	Земли населённых пунктов	--	Коммунальное обслуживание (код 3.1)	--	845	Образование земель в государственном
г. Севастополь, Орлиновский муниципальный округ, с Орлиное	--	Земли населённых пунктов	--	Коммунальное обслуживание (код 3.1)	--	22	Образование земель в государственном
г. Севастополь, Орлиновский муниципальный округ, с Орлиное	--	Земли населённых пунктов	--	Коммунальное обслуживание (код 3.1)	--	11	Образование земель в государственном
г. Севастополь, Орлиновский муниципальный округ, с Орлиное	--	Земли населённых пунктов	--	Коммунальное обслуживание (код 3.1)	--	11	Образование земель в государственном
г. Севастополь, Орлиновский муниципальный округ, с Орлиное	--	Земли населённых пунктов	--	Коммунальное обслуживание (код 3.1)	--	548	Образование земель в государственном
г. Севастополь, Орлиновский муниципальный округ, с Орлиное	--	Земли населённых пунктов	--	Коммунальное обслуживание (код 3.1)	--	1795	Образование земель в государственном

е для разработки полезных ископаемых, размещения железнодорожных путей, автомобильных дорог, искусственно созданных внутренних водных путей, причалов, пристаней, полос отвода железных и автомобильных дорог, водных путей, радиодиффузии, воздушных линий электропередачи конструктивных элементов и сооружений, объектов, необходимых для эксплуатации, содержания, строительства, реконструкции, ремонта, развития наземных и подземных зданий, строений

д, транспорта, связи, радиовещания, телевидения, информатики, земли для обеспечения космической деятельности, земли обороны, безопасности и земли иного специального назначения

**Перечень земельных участков, предполагаемых к изъятию для государственных или муниципальных нужд, в рамках реализации проекта  
«Газификация сел Байдарской долины, село Орлиное (низкое давление)»**

№ участка сквозной нумерации	Кадастровый номер земельного участка	Адрес земельного участка	Правообладатель земельного участка	Вид права	Площадь земельного участка (контура многоконтурного участка), кв. м	Предполагаемая площадь изъятия, кв. м
1	2	3	4	5	6	7
2	91:01:036002:358	Российская Федерация, г. Севастополь, с. Орлиное, ул. Тюкова, 21	Утаев Рустем Язылович	Собственность	1138	35
4	91:01:036003:575	Российская Федерация, г. Севастополь, с. Орлиное, ул. Цветочная, 1	Сидельников Геннадий Леонидович	Собственность	1981	1
5	91:01:036003:586	Российская Федерация, г. Севастополь, с. Орлиное, ул. Родниковская	Денисов Сергей Петрович	Собственность	501	1
7	91:01:036004:348	Российская Федерация, г. Севастополь, с. Орлиное, ул. Предгорная, 24	Любумдрова Юлия Викторовна	Собственность	547	14
51	91:01:042001:432	г. Севастополь, с. Орлиное, ул. Переселенческая, 5	Орлова Светлана Ивановна	Собственность	1689	1
52	91:01:042001:432	г. Севастополь, с. Орлиное, ул. Переселенческая, 5	Орлова Светлана Ивановна	Собственность	1689	1
53	91:01:032001:304	г. Севастополь, с. Орлиное, ул. Тенистая, д. 6	Немитулаева Лиля Мустафаевна	Собственность	1041	1
54	91:04:036001:32	г. Севастополь, с. Орлиное, ул. Вишневая, 36	Еремеева Наталья Валентиновна	Собственность	1039	1
55	91:01:036001:78	г. Севастополь, с. Орлиное, ул. Строительная, д. 2	Хряпин Виктор Николаевич	Собственность	1017	1
57	91:01:036001:112	г. Севастополь, с. Орлиное, ул. Тюкова, 95	Ковальчук Владимир Анатольевич	Собственность	1585	12
60	91:01:036001:207	г. Севастополь, с. Орлиное, ул. Пахомова, 8	Денник Александра Ивановна, Денник Дарья Владимировна	Долевая собственность, Долевая собственность	1505	1
61	91:01:036001:261	г. Севастополь, с. Орлиное, ул. Тюкова, д. 111	Попоудин Вадим Андреевич	Собственность	1700	22
62	91:01:036001:287	г. Севастополь, Балаклавский район, с. Орлиное, ул. Вишневая, земельный участок 37	Глухарева Елена Григорьевна	Собственность	1606	1
63	91:01:036001:288	г. Севастополь, с. Орлиное, ул. Тюкова, 109-А	Исаков Юрий Павлович	Собственность	2500	24
64	91:01:036001:313	г. Севастополь, с. Орлиное, ул. Вишневая, 31	Шейхисламов Эскендер Ибрагимович	Собственность	1000	1
67	91:01:036002:57	г. Севастополь, с. Орлиное, ул. Тюкова, 17	Казакова Людмила Семеновна	Собственность	1466	44
70	91:01:036002:95	г. Севастополь, с. Орлиное, пер. Дачный, д. 4	Селяков Алексей Андреевич	Собственность	1029	1
72	91:01:036002:103	г. Севастополь, Балаклавский район, с. Орлиное, ул. Амет-хана Султана, 9	Дуран Зера Кутмеровна	Собственность	1050	1
76	91:01:036002:229	г. Севастополь, с. Орлиное, пер. Батилиманский, 6	Рефатов Сейтумер Завурович	Собственность	1075	1
78	91:01:036003:5	г. Севастополь, с. Орлиное, ул. Трактористов, 1	Ботлан Лилия Владимировна	Собственность	893	4
85	91:01:036003:287	г. Севастополь, с. Орлиное, ул. Тюкова, 32	Костин Леонид Николаевич	Собственность	727	62
89	91:01:036003:478	г. Севастополь, Балаклавский р-н, с. Орлиное, ул. Солнечная, д. 5	Никитин Александр Иванович	Собственность	600	1
92	91:01:036004:24	г. Севастополь, с. Орлиное, ул. Кошобы, 1	Луцак Николай Алексеевич	Собственность	1217	7
94	91:01:036004:50	г. Севастополь, с. Орлиное, ул. Тюкова, 24	Быкова Валентина Терентьевна	Собственность	883	26
95	91:01:036004:56	г. Севастополь, с. Орлиное, ул. Тюкова, 20	Майорова Татьяна Николаевна	Собственность	1411	47
96	91:01:036004:80	г. Севастополь, с. Орлиное, ул. Тюкова, д. 28	Кузнецов Сергей Альбертович	Собственность	2108	8
97	91:01:036004:97	г. Севастополь, с. Орлиное, ул. Тюкова, 22	Якименко Инна Викторовна	Собственность	1650	47
98	91:01:036004:101	г. Севастополь, Балаклавский район, с. Орлиное, ул. Зеленая, д. 8	Васильева Алла Николаевна	Собственность	896	1
99	91:01:036004:132	г. Севастополь, Балаклавский р., с. Орлиное, улица Тюкова, земельный участок 16	Коляда Александр Иванович	Собственность	1172	41
100	91:01:036004:151	г. Севастополь, Балаклавский район, с. Орлиное, ул. Кошобы, 2	Тюхтин Виктор Александрович	Собственность	1853	4
101	91:01:036004:231	г. Севастополь, с. Орлиное, ул. Переселенческая, 26	Карабутова Наталья Владимировна	Собственность	1644	1
102	91:01:036004:232	г. Севастополь, с. Орлиное, ул. Полевая, 20	Дворник Наталья Ильинична	Собственность	900	1
108	91:01:042001:259	г. Севастополь, с. Орлиное, ул. Переселенческая, 1-а	Малименков Виктор Алексеевич	Собственность	1546	1
111	91:01:029001:77	92, с Орлиное, тер С/Х Красный Октябрь, уч 441, за границами населенных пунктов Орлиновского сельского Совета под № 441 в соответствии со схемой раздела земель КСП Красный Октябрь	Живаго Галина Валентиновна, Черных Людмила Алексеевна	Долевая собственность, Долевая собственность	30469	1
112	91:01:029001:77	92, с Орлиное, тер С/Х Красный Октябрь, уч 441, за границами населенных пунктов Орлиновского сельского Совета под № 441 в соответствии со схемой раздела земель КСП Красный Октябрь	Живаго Галина Валентиновна, Черных Людмила Алексеевна	Долевая собственность, Долевая собственность	30469	2

1	2	3	4	5	6	7
113	91:01:029001:77	92, с Орлиное, тер С/Х Красный Октябрь, уч 441, за границами населенных пунктов Орлиновского сельского Совета под № 441 в соответствии со схемой раздела земель КСП Красный Октябрь	Живаго Галина Валентиновна, Черных Людмила Алексеевна	Долевая собственность, Долевая собственность	30469	7
114	91:01:036001:165	г. Севастополь, Балаклавский район, с. Орлиное, ул. Тюкова, 93	Быков Валентин Викторович, Махоткина Лидия Степановна	Долевая собственность, Долевая собственность	1866	4
115	91:01:036001:220	г. Севастополь, с. Орлиное, ул. Тюкова, 107	Бакланов Михаил Васильевич	Собственность	2500	2
116	91:01:036002:27	г. Севастополь, с. Орлиное, ул. Ласпинская, д. 11	Фомин Андрей Юрьевич	Собственность	1896	1
117	91:01:036002:27	г. Севастополь, с. Орлиное, ул. Ласпинская, д. 11	Фомин Андрей Юрьевич	Собственность	1896	1
120	91:01:036002:174	г. Севастополь, Балаклавский район, с. Орлиное, ул. Гаспринского, 14	Эмирова Зера Беляловна	Собственность	1692	1
121	91:01:036002:174	г. Севастополь, Балаклавский район, с. Орлиное, ул. Гаспринского, 14	Эмирова Зера Беляловна	Собственность	1692	2
122	91:01:036002:174	г. Севастополь, Балаклавский район, с. Орлиное, ул. Гаспринского, 14	Эмирова Зера Беляловна	Собственность	1692	1
123	91:01:036002:174	г. Севастополь, Балаклавский район, с. Орлиное, ул. Гаспринского, 14	Эмирова Зера Беляловна	Собственность	1692	8
126	91:01:036003:126	г. Севастополь, с. Орлиное, ул. Тюкова, 50-А	Субъект Российской Федерации - город федерального значения Севастополь	Собственность	291	1
127	91:01:036003:126	г. Севастополь, с. Орлиное, ул. Тюкова, 50-А	Субъект Российской Федерации - город федерального значения Севастополь	Собственность	291	34
128	91:01:036003:126	г. Севастополь, с. Орлиное, ул. Тюкова, 50-А	Субъект Российской Федерации - город федерального значения Севастополь	Собственность	291	1
129	91:01:036003:216	г. Севастополь, с. Орлиное, ул. Учительская, 3	Крупа Сергей Александрович	Собственность	630	1
130	91:01:036003:216	г. Севастополь, с. Орлиное, ул. Учительская, 3	Крупа Сергей Александрович	Собственность	630	1
131	91:01:036003:216	г. Севастополь, с. Орлиное, ул. Учительская, 3	Крупа Сергей Александрович	Собственность	630	1
132	91:01:036003:216	г. Севастополь, с. Орлиное, ул. Учительская, 3	Крупа Сергей Александрович	Собственность	630	1
133	91:01:036003:383	г. Севастополь, Балаклавский район, с. Орлиное, ул. Тюкова, 66	АКЦИОНЕРНОЕ ОБЩЕСТВО "СЕВАСТОПОЛЬ ТЕЛЕКОМ", ИНН: 9204569240	Собственность	1145	12
134	91:01:036003:383	г. Севастополь, Балаклавский район, с. Орлиное, ул. Тюкова, 66	АКЦИОНЕРНОЕ ОБЩЕСТВО "СЕВАСТОПОЛЬ ТЕЛЕКОМ", ИНН: 9204569240	Собственность	1145	19

**Каталоги координат поворотных точек границ образуемых земельных участков в границах зоны планируемого размещения объекта капитального строительства в рамках реализации проекта**

**«Газификация сел Байдарской долины, село Орлиное (низкое давление)»**

Система координат СК-63

Кадастровый номер образуемого ЗУ / номер поворотной точки	Координаты, м	
	X	Y
91:01:036001:461:ЗУ1		
1	4915745,73	4401292,00
2	4915742,16	4401291,98
3	4915745,37	4401290,78
4	4915752,20	4401287,06
5	4915758,12	4401283,29
6	4915767,69	4401278,34
7	4915768,20	4401279,23
1	4915745,73	4401292,00
	Площадь:	34
91:01:036002:358:ЗУ1		
8	4914458,44	4401749,27
9	4914457,59	4401747,83
10	4914458,12	4401747,54
11	4914473,30	4401739,12
12	4914475,84	4401737,56
13	4914476,74	4401739,12
8	4914458,44	4401749,27
	Площадь:	35
91:01:036003:567:ЗУ1		
14	4914721,70	4401612,94
15	4914715,35	4401618,12
16	4914716,60	4401619,54
17	4914707,29	4401627,79
18	4914706,11	4401626,16
19	4914713,78	4401619,37
20	4914713,36	4401618,90
21	4914714,96	4401617,43
22	4914720,71	4401612,66
23	4914722,37	4401612,30
14	4914721,70	4401612,94
	Площадь:	33
91:01:036003:575:ЗУ1		
24	4914585,99	4401708,14
25	4914585,98	4401708,01
26	4914591,99	4401706,38
27	4914587,49	4401707,84
24	4914585,99	4401708,14
	Площадь:	1
91:01:036003:586:ЗУ1		
28	4915355,93	4401731,16
29	4915356,36	4401731,02



Кадастровый номер образуемого ЗУ / номер поворотной точки	Координаты, м	
	X	Y
30	4915357,03	4401731,97
31	4915356,23	4401732,54
28	4915355,93	4401731,16
	Площадь:	1
91:01:036003:609:ЗУ1		
32	4914665,09	4401665,90
33	4914664,38	4401664,66
34	4914682,61	4401647,64
35	4914683,59	4401649,27
32	4914665,09	4401665,90
	Площадь:	41
91:01:036004:348:ЗУ1		
36	4914712,33	4402054,51
37	4914709,01	4402053,50
38	4914709,36	4402052,35
39	4914708,14	4402050,40
40	4914709,83	4402049,34
41	4914711,23	4402051,56
42	4914714,28	4402052,49
36	4914712,33	4402054,51
	Площадь:	14
91:01:000000:3:ЗУ1		
43	4913996,04	4402247,18
44	4913995,05	4402247,05
45	4913995,18	4402246,06
46	4913996,17	4402246,19
43	4913996,04	4402247,18
	Площадь:	1
91:01:000000:3:ЗУ2		
47	4913997,71	4402242,42
48	4913995,74	4402242,10
49	4913996,24	4402238,95
50	4913996,27	4402238,74
51	4913996,32	4402238,65
52	4913998,26	4402238,96
47	4913997,71	4402242,42
	Площадь:	7
91:01:000000:3:ЗУ3		
53	4914021,28	4402265,40
54	4914020,31	4402265,19
55	4914020,52	4402264,21
56	4914021,50	4402264,43
53	4914021,28	4402265,40
	Площадь:	1
91:01:000000:3:ЗУ4		
57	4914037,62	4402161,77
58	4914035,91	4402160,76
59	4914037,39	4402157,87
60	4914039,10	4402158,87
61	4914038,74	4402159,57

Кадастровый номер образуемого ЗУ / номер поворотной точки	Координаты, м	
	X	Y
57	4914037,62	4402161,77
	Площадь:	6
91:01:000000:3:ЗУ5		
62	4914065,77	4402066,02
63	4914064,91	4402065,50
64	4914065,44	4402064,65
65	4914066,29	4402065,17
62	4914065,77	4402066,02
	Площадь:	1
91:01:000000:3:ЗУ6		
66	4914098,46	4402282,23
67	4914097,48	4402282,02
68	4914097,69	4402281,04
69	4914098,67	4402281,26
66	4914098,46	4402282,23
	Площадь:	1
91:01:000000:3:ЗУ7		
70	4914125,84	4401995,32
71	4914125,23	4401994,58
72	4914133,13	4401988,42
73	4914129,52	4401991,84
70	4914125,84	4401995,32
	Площадь:	5
91:01:000000:3:ЗУ8		
74	4914158,13	4402294,64
75	4914157,16	4402294,43
76	4914157,37	4402293,45
77	4914158,35	4402293,67
74	4914158,13	4402294,64
	Площадь:	1
91:01:000000:3:ЗУ9		
78	4914164,56	4401947,18
79	4914163,45	4401945,52
80	4914164,44	4401944,80
81	4914166,01	4401943,66
82	4914167,14	4401945,32
78	4914164,56	4401947,18
	Площадь:	6
91:01:000000:3:ЗУ10		
83	4914170,05	4401955,36
84	4914168,94	4401953,70
85	4914171,43	4401951,63
86	4914172,56	4401953,28
83	4914170,05	4401955,36
	Площадь:	6
91:01:000000:3:ЗУ11		
87	4914184,17	4401950,20
88	4914179,37	4401950,68
89	4914179,45	4401950,60
90	4914183,56	4401948,24

Кадастровый номер образуемого ЗУ / номер поворотной точки	Координаты, м	
	X	Y
91	4914186,69	4401947,93
92	4914188,42	4401947,76
87	4914184,17	4401950,20
	Площадь:	10
91:01:000000:3:ЗУ12		
93	4914218,85	4402306,89
94	4914217,89	4402306,63
95	4914218,15	4402305,66
96	4914219,11	4402305,92
93	4914218,85	4402306,89
	Площадь:	1
91:01:000000:3:ЗУ13		
97	4914259,66	4401899,26
98	4914258,66	4401897,48
99	4914260,59	4401896,84
100	4914261,60	4401898,61
97	4914259,66	4401899,26
	Площадь:	4
91:01:000000:3:ЗУ14		
101	4914276,01	4402324,76
102	4914275,05	4402324,49
103	4914275,31	4402323,53
104	4914276,27	4402323,79
101	4914276,01	4402324,76
	Площадь:	1
91:01:000000:3:ЗУ15		
105	4914276,11	4401886,53
106	4914275,57	4401884,51
107	4914277,34	4401883,43
108	4914278,34	4401887,19
109	4914277,55	4401887,55
110	4914276,87	4401886,06
105	4914276,11	4401886,53
	Площадь:	6
91:01:000000:3:ЗУ16		
111	4914288,90	4401859,19
112	4914288,05	4401859,72
113	4914287,52	4401858,87
114	4914287,56	4401858,85
115	4914287,03	4401858,00
116	4914287,87	4401857,47
117	4914288,41	4401858,31
118	4914288,37	4401858,34
111	4914288,90	4401859,19
	Площадь:	2
91:01:000000:3:ЗУ17		
119	4914290,42	4401857,04
120	4914289,89	4401856,20
121	4914290,74	4401855,66
122	4914291,27	4401856,50

Кадастровый номер образуемого ЗУ / номер поворотной точки	Координаты, м	
	X	Y
123	4914291,80	4401857,35
124	4914290,96	4401857,88
119	4914290,42	4401857,04
	Площадь:	2
91:01:000000:3:ЗУ18		
125	4914307,14	4401846,48
126	4914306,60	4401845,64
127	4914307,45	4401845,10
128	4914307,99	4401845,95
129	4914308,52	4401846,79
130	4914307,67	4401847,32
125	4914307,14	4401846,48
	Площадь:	2
91:01:000000:3:ЗУ19		
131	4914611,60	4401685,71
132	4914604,37	4401688,05
133	4914604,52	4401688,53
134	4914602,62	4401689,15
135	4914602,01	4401687,25
136	4914609,61	4401684,76
137	4914619,11	4401681,66
138	4914626,54	4401679,23
139	4914624,11	4401681,13
131	4914611,60	4401685,71
	Площадь:	34
91:01:000000:3:ЗУ20		
140	4914635,30	4401674,84
141	4914631,82	4401675,66
142	4914636,50	4401671,44
143	4914641,90	4401666,57
144	4914645,61	4401663,40
145	4914645,76	4401663,09
146	4914651,36	4401658,05
147	4914658,78	4401651,35
148	4914666,21	4401644,65
149	4914673,63	4401637,95
150	4914681,06	4401631,26
151	4914681,26	4401631,08
152	4914681,68	4401631,51
153	4914671,26	4401641,73
154	4914648,77	4401661,55
155	4914647,38	4401664,34
156	4914644,50	4401666,93
157	4914643,45	4401667,87
140	4914635,30	4401674,84
	Площадь:	82
91:01:000000:3:ЗУ21		
158	4914781,58	4401520,82
159	4914779,98	4401519,62
160	4914781,22	4401518,05

Кадастровый номер образуемого ЗУ / номер поворотной точки	Координаты, м	
	X	Y
161	4914782,82	4401519,25
162	4914782,07	4401520,20
158	4914781,58	4401520,82
	Площадь:	4
91:01:000000:3:ЗУ22		
163	4915088,23	4401457,63
164	4915083,13	4401457,30
165	4915098,58	4401456,24
166	4915098,67	4401458,31
167	4915098,20	4401458,28
163	4915088,23	4401457,63
	Площадь:	16
91:01:000000:3:ЗУ23		
168	4915100,30	4401461,14
169	4915099,78	4401459,16
170	4915101,83	4401459,07
171	4915102,34	4401461,04
168	4915100,30	4401461,14
	Площадь:	4
91:01:000000:3:ЗУ24		
172	4915121,70	4401533,51
173	4915121,47	4401532,81
174	4915122,42	4401532,49
175	4915122,73	4401533,44
176	4915121,78	4401533,76
172	4915121,70	4401533,51
	Площадь:	1
91:01:000000:3:ЗУ25		
177	4915125,19	4401537,96
178	4915124,33	4401538,47
179	4915124,58	4401538,89
180	4915123,89	4401539,29
181	4915123,25	4401538,22
182	4915123,94	4401537,81
183	4915123,82	4401537,61
184	4915124,68	4401537,10
177	4915125,19	4401537,96
	Площадь:	2
91:01:000000:3:ЗУ26		
185	4915130,65	4401446,53
186	4915130,55	4401444,41
187	4915132,52	4401443,64
188	4915132,62	4401445,75
185	4915130,65	4401446,53
	Площадь:	4
91:01:000000:3:ЗУ27		
189	4915156,80	4401435,74
190	4915151,50	4401436,87
191	4915159,09	4401434,56
192	4915168,65	4401431,64

Кадастровый номер образуемого ЗУ / номер поворотной точки	Координаты, м	
	X	Y
193	4915174,94	4401429,73
194	4915175,27	4401430,74
195	4915180,78	4401428,96
196	4915183,87	4401429,23
197	4915186,09	4401429,43
198	4915185,24	4401429,61
199	4915180,99	4401430,99
200	4915178,43	4401430,76
201	4915173,64	4401432,21
202	4915173,05	4401430,39
203	4915165,67	4401432,78
189	4915156,80	4401435,74
	Площадь:	22
91:01:000000:3:ЗУ28		
204	4915262,57	4401422,59
205	4915260,58	4401422,53
206	4915260,58	4401422,30
207	4915261,62	4401421,34
208	4915262,58	4401422,38
204	4915262,57	4401422,59
	Площадь:	1
91:01:000000:3:ЗУ29		
209	4915290,19	4401438,21
210	4915289,73	4401438,09
211	4915289,61	4401438,56
212	4915286,80	4401437,87
213	4915275,28	4401437,47
214	4915275,27	4401437,69
215	4915274,27	4401437,65
216	4915274,28	4401437,43
217	4915259,75	4401436,92
218	4915250,31	4401437,15
219	4915248,15	4401436,96
220	4915238,19	4401436,08
221	4915228,23	4401435,19
222	4915218,27	4401434,31
223	4915212,73	4401433,81
224	4915213,71	4401433,52
225	4915220,95	4401433,26
226	4915225,82	4401433,48
227	4915232,11	4401433,97
228	4915235,88	4401433,86
229	4915236,21	4401433,89
230	4915236,26	4401435,51
231	4915237,27	4401435,48
232	4915250,37	4401435,15
233	4915253,60	4401435,44
234	4915263,56	4401436,32
235	4915273,52	4401437,21
236	4915271,80	4401435,34

Кадастровый номер образуемого ЗУ / номер поворотной точки	Координаты, м	
	X	Y
237	4915274,61	4401435,44
238	4915274,65	4401435,49
239	4915274,64	4401435,44
240	4915274,69	4401435,44
241	4915276,67	4401435,51
242	4915276,89	4401437,39
243	4915279,83	4401437,24
244	4915289,82	4401436,73
245	4915290,06	4401436,72
246	4915289,96	4401437,12
247	4915290,44	4401437,24
209	4915290,19	4401438,21
	Площадь:	87
91:01:000000:3:ЗУ30		
248	4915305,26	4401995,81
249	4915304,28	4401995,65
250	4915304,44	4401994,66
251	4915305,42	4401994,82
248	4915305,26	4401995,81
	Площадь:	1
91:01:000000:3:ЗУ31		
252	4915306,62	4401437,89
253	4915306,55	4401437,64
254	4915324,89	4401432,31
255	4915319,59	4401434,25
256	4915310,20	4401437,70
252	4915306,62	4401437,89
	Площадь:	11
91:01:000000:3:ЗУ32		
257	4915324,74	4401938,01
258	4915323,77	4401937,76
259	4915324,02	4401936,79
260	4915324,99	4401937,04
257	4915324,74	4401938,01
	Площадь:	1
91:01:000000:3:ЗУ33		
261	4915333,98	4401894,31
262	4915332,98	4401894,19
263	4915333,10	4401893,20
264	4915334,10	4401893,32
261	4915333,98	4401894,31
	Площадь:	1
91:01:000000:3:ЗУ34		
265	4915337,90	4401871,44
266	4915336,93	4401871,20
267	4915337,16	4401870,23
268	4915337,39	4401869,26
269	4915338,37	4401869,49
270	4915338,13	4401870,46
265	4915337,90	4401871,44

Кадастровый номер образуемого ЗУ / номер поворотной точки	Координаты, м	
	X	Y
	Площадь:	2
91:01:000000:3:ЗУ35		
271	4915340,53	4401855,38
272	4915339,55	4401855,22
273	4915339,71	4401854,23
274	4915340,70	4401854,39
271	4915340,53	4401855,38
	Площадь:	1
91:01:000000:3:ЗУ36		
275	4915347,51	4401806,85
276	4915346,51	4401806,80
277	4915346,56	4401805,80
278	4915347,56	4401805,85
275	4915347,51	4401806,85
	Площадь:	1
91:01:000000:3:ЗУ37		
279	4915353,46	4401733,13
280	4915352,46	4401733,04
281	4915352,55	4401732,04
282	4915353,38	4401732,12
283	4915355,88	4401730,34
29	4915356,36	4401731,02
28	4915355,93	4401731,16
284	4915354,60	4401731,60
285	4915354,40	4401733,84
286	4915354,18	4401734,00
287	4915353,47	4401733,00
279	4915353,46	4401733,13
	Площадь:	4
91:01:000000:3:ЗУ38		
288	4915463,92	4401716,54
289	4915459,14	4401713,85
290	4915462,49	4401713,45
291	4915465,78	4401715,29
292	4915465,90	4401716,31
288	4915463,92	4401716,54
	Площадь:	10
91:01:000000:3:ЗУ39		
293	4915618,34	4401407,69
294	4915618,25	4401406,69
295	4915619,24	4401406,60
296	4915619,33	4401407,60
293	4915618,34	4401407,69
	Площадь:	1
91:01:000000:3:ЗУ40		
297	4915628,76	4401402,24
298	4915628,67	4401401,24
299	4915629,67	4401401,15
300	4915629,76	4401402,15
297	4915628,76	4401402,24



Кадастровый номер образуемого ЗУ / номер поворотной точки	Координаты, м	
	X	Y
	Площадь:	1
91:01:000000:3:ЗУ41		
301	4915632,44	4401485,43
302	4915631,44	4401485,43
303	4915631,44	4401484,43
304	4915632,44	4401484,43
301	4915632,44	4401485,43
	Площадь:	1
91:01:000000:3:ЗУ42		
305	4915684,37	4401340,14
306	4915683,02	4401338,66
307	4915684,62	4401337,44
308	4915685,97	4401338,93
305	4915684,37	4401340,14
	Площадь:	4
91:01:036002:377:ЗУ1		
136	4914609,61	4401684,76
309	4914609,40	4401684,32
310	4914610,95	4401683,82
311	4914623,12	4401679,36
312	4914629,91	4401674,06
313	4914634,37	4401673,01
143	4914641,90	4401666,57
142	4914636,50	4401671,44
141	4914631,82	4401675,66
314	4914630,79	4401675,90
138	4914626,54	4401679,23
137	4914619,11	4401681,66
136	4914609,61	4401684,76
	Площадь:	33
91:01:042001:432:ЗУ1		
315	4915130,59	4402072,80
316	4915130,22	4402071,87
317	4915131,14	4402071,50
318	4915131,52	4402072,42
315	4915130,59	4402072,80
	Площадь:	1
91:01:042001:432:ЗУ2		
319	4915158,84	4402063,00
320	4915158,46	4402062,08
321	4915159,39	4402061,70
322	4915159,76	4402062,63
319	4915158,84	4402063,00
	Площадь:	1
91:01:032001:304:ЗУ1		
323	4914448,69	4402375,21
324	4914447,73	4402374,94
325	4914447,99	4402373,98
326	4914448,96	4402374,24
323	4914448,69	4402375,21

Кадастровый номер образуемого ЗУ / номер поворотной точки	Координаты, м	
	X	Y
	Площадь:	1
91:04:036001:32:ЗУ1		
327	4915914,10	4401425,94
328	4915913,99	4401424,95
329	4915914,99	4401424,84
330	4915915,10	4401425,83
327	4915914,10	4401425,94
	Площадь:	1
91:01:036001:78:ЗУ1		
331	4915683,18	4401828,22
332	4915682,30	4401827,75
333	4915682,77	4401826,86
334	4915683,65	4401827,34
331	4915683,18	4401828,22
	Площадь:	1
91:01:036001:79:ЗУ1		
335	4915905,97	4401915,15
336	4915905,09	4401914,68
337	4915905,56	4401913,80
338	4915906,44	4401914,27
335	4915905,97	4401915,15
	Площадь:	1
91:01:036001:112:ЗУ1		
339	4915617,79	4401379,59
340	4915617,16	4401378,41
341	4915623,58	4401374,48
342	4915627,65	4401373,18
339	4915617,79	4401379,59
	Площадь:	12
91:01:036001:166:ЗУ1		
343	4915722,82	4401306,41
344	4915704,95	4401317,07
345	4915704,61	4401316,59
346	4915712,63	4401311,82
347	4915721,86	4401306,12
348	4915720,10	4401303,26
349	4915720,54	4401302,99
343	4915722,82	4401306,41
	Площадь:	15
91:01:036001:182:ЗУ1		
350	4915785,32	4401619,89
351	4915784,47	4401619,36
352	4915784,99	4401618,51
353	4915785,84	4401619,03
350	4915785,32	4401619,89
	Площадь:	1
91:01:036001:207:ЗУ1		
354	4915644,36	4401487,06
355	4915643,36	4401487,06
356	4915643,36	4401486,06

Кадастровый номер образуемого ЗУ / номер поворотной точки	Координаты, м	
	X	Y
357	4915644,36	4401486,06
354	4915644,36	4401487,06
	Площадь:	1
91:01:036001:261:ЗУ1		
358	4915786,30	4401271,42
359	4915785,75	4401270,50
360	4915786,61	4401270,16
361	4915803,43	4401263,56
362	4915804,03	4401264,72
358	4915786,30	4401271,42
	Площадь:	22
91:01:036001:287:ЗУ1		
363	4915783,01	4401619,64
364	4915782,15	4401619,12
365	4915782,68	4401618,26
366	4915783,53	4401618,79
363	4915783,01	4401619,64
	Площадь:	1
91:01:036001:288:ЗУ1		
359	4915785,75	4401270,50
358	4915786,30	4401271,42
7	4915768,20	4401279,23
6	4915767,69	4401278,34
367	4915772,27	4401275,97
359	4915785,75	4401270,50
	Площадь:	24
91:01:036001:313:ЗУ1		
368	4915903,88	4401439,70
369	4915903,71	4401438,72
370	4915904,70	4401438,54
371	4915904,87	4401439,53
368	4915903,88	4401439,70
	Площадь:	1
91:01:036001:329:ЗУ1		
372	4915655,53	4401785,34
373	4915654,65	4401784,87
374	4915655,12	4401783,99
375	4915656,00	4401784,46
372	4915655,53	4401785,34
	Площадь:	1
91:01:036002:28:ЗУ1		
376	4913829,18	4402186,95
377	4913828,54	4402186,18
378	4913829,31	4402185,54
379	4913829,95	4402186,31
376	4913829,18	4402186,95
	Площадь:	1
91:01:036002:57:ЗУ1		
380	4914424,79	4401769,83
381	4914423,65	4401768,18

Кадастровый номер образуемого ЗУ / номер поворотной точки	Координаты, м	
	X	Y
382	4914427,14	4401765,84
383	4914440,37	4401757,29
384	4914442,01	4401756,38
385	4914443,06	4401758,09
386	4914441,39	4401759,00
387	4914428,24	4401767,51
380	4914424,79	4401769,83
	Площадь:	43
91:01:036002:66:ЗУ1		
388	4913618,48	4402278,22
389	4913617,76	4402277,52
390	4913618,47	4402276,81
391	4913619,18	4402277,51
388	4913618,48	4402278,22
	Площадь:	1
91:01:036002:92:ЗУ1		
381	4914423,65	4401768,18
380	4914424,79	4401769,83
392	4914424,52	4401770,01
393	4914420,94	4401772,10
394	4914398,52	4401784,85
395	4914397,49	4401783,48
396	4914408,44	4401777,09
397	4914423,46	4401768,31
381	4914423,65	4401768,18
	Площадь:	57
91:01:036002:95:ЗУ1		
398	4914083,73	4401915,47
399	4914083,19	4401914,63
400	4914084,03	4401914,09
401	4914084,57	4401914,93
398	4914083,73	4401915,47
	Площадь:	1
91:01:036002:102:ЗУ1		
402	4913958,41	4402087,87
403	4913957,79	4402087,08
404	4913958,58	4402086,46
405	4913959,19	4402087,25
402	4913958,41	4402087,87
	Площадь:	1
91:01:036002:103:ЗУ1		
406	4913845,38	4402173,42
407	4913844,77	4402172,64
408	4913845,56	4402172,02
409	4913846,17	4402172,81
406	4913845,38	4402173,42
	Площадь:	1
91:01:036002:123:ЗУ1		
410	4915149,00	4401238,35
411	4915148,74	4401237,38

Кадастровый номер образуемого ЗУ / номер поворотной точки	Координаты, м	
	X	Y
412	4915149,70	4401237,12
413	4915149,97	4401238,08
410	4915149,00	4401238,35
	Площадь:	1
91:01:036002:181:ЗУ1		
414	4915015,47	4401345,97
415	4915015,10	4401345,04
416	4915016,02	4401344,66
417	4915016,40	4401345,59
414	4915015,47	4401345,97
	Площадь:	1
91:01:036002:201:ЗУ1		
418	4915093,36	4401231,66
419	4915093,10	4401230,70
420	4915094,06	4401230,43
421	4915094,33	4401231,40
418	4915093,36	4401231,66
	Площадь:	1
91:01:036002:229:ЗУ1		
422	4915244,26	4401346,27
423	4915243,48	4401345,64
424	4915244,11	4401344,86
425	4915244,89	4401345,49
422	4915244,26	4401346,27
	Площадь:	1
91:01:036002:241:ЗУ1		
426	4914693,52	4401313,83
427	4914693,02	4401312,96
428	4914693,88	4401312,46
429	4914694,39	4401313,32
426	4914693,52	4401313,83
	Площадь:	1
91:01:036003:5:ЗУ1		
430	4915307,43	4401440,71
252	4915306,62	4401437,89
431	4915308,25	4401437,80
432	4915308,39	4401440,43
430	4915307,43	4401440,71
	Площадь:	4
91:01:036003:25:ЗУ1		
433	4915082,78	4401459,29
434	4915082,40	4401457,26
164	4915083,13	4401457,30
163	4915088,23	4401457,63
167	4915098,20	4401458,28
166	4915098,67	4401458,31
435	4915098,71	4401459,21
436	4915099,04	4401459,19
437	4915099,50	4401461,17
438	4915096,81	4401461,30

Кадастровый номер образуемого ЗУ / номер поворотной точки	Координаты, м	
	X	Y
439	4915096,67	4401458,38
440	4915083,15	4401459,31
433	4915082,78	4401459,29
	Площадь:	23
91:01:036003:86:ЗУ1		
441	4915169,04	4401449,12
442	4915168,04	4401447,76
443	4915179,04	4401444,21
444	4915179,05	4401444,23
445	4915179,27	4401444,93
446	4915179,44	4401444,88
447	4915180,50	4401446,64
448	4915177,97	4401447,44
449	4915177,62	4401446,34
441	4915169,04	4401449,12
	Площадь:	21
91:01:036003:148:ЗУ1		
442	4915168,04	4401447,76
441	4915169,04	4401449,12
450	4915153,37	4401454,21
451	4915152,17	4401454,36
452	4915151,99	4401452,99
442	4915168,04	4401447,76
	Площадь:	27
91:01:036003:149:ЗУ1		
453	4915041,93	4401815,18
454	4915041,61	4401814,23
455	4915042,56	4401813,91
456	4915042,87	4401814,86
453	4915041,93	4401815,18
	Площадь:	1
91:01:036003:150:ЗУ1		
457	4915079,22	4401949,12
458	4915078,88	4401948,18
459	4915079,82	4401947,84
460	4915080,16	4401948,77
457	4915079,22	4401949,12
	Площадь:	1
91:01:036003:278:ЗУ1		
461	4914626,91	4401694,97
462	4914626,13	4401693,62
463	4914651,30	4401678,15
464	4914652,04	4401679,35
465	4914650,28	4401679,08
466	4914643,11	4401685,39
461	4914626,91	4401694,97
	Площадь:	44
91:01:036003:287:ЗУ1		
467	4914735,71	4401597,40
468	4914734,59	4401595,90

Кадастровый номер образуемого ЗУ / номер поворотной точки	Координаты, м	
	X	Y
469	4914746,10	4401583,11
470	4914757,73	4401567,75
471	4914758,96	4401569,24
472	4914746,70	4401585,01
473	4914737,31	4401595,10
467	4914735,71	4401597,40
	Площадь:	62
91:01:036003:347:ЗУ1		
35	4914683,59	4401649,27
34	4914682,61	4401647,64
474	4914691,39	4401639,57
475	4914695,79	4401635,74
476	4914698,02	4401633,62
477	4914704,42	4401627,66
18	4914706,11	4401626,16
17	4914707,29	4401627,79
478	4914696,92	4401636,99
479	4914683,77	4401649,11
35	4914683,59	4401649,27
	Площадь:	59
91:01:036003:406:ЗУ1		
480	4914863,62	4401699,51
481	4914863,46	4401698,52
482	4914864,45	4401698,36
483	4914864,61	4401699,35
480	4914863,62	4401699,51
	Площадь:	1
91:01:036003:450:ЗУ1		
484	4915238,04	4401530,30
485	4915237,12	4401529,91
486	4915237,51	4401528,99
487	4915238,43	4401529,38
484	4915238,04	4401530,30
	Площадь:	1
91:01:036003:478:ЗУ1		
488	4914698,25	4401711,81
489	4914697,78	4401710,92
490	4914698,42	4401710,59
491	4914698,67	4401710,46
492	4914699,13	4401711,35
488	4914698,25	4401711,81
	Площадь:	1
91:01:036003:479:ЗУ1		
493	4914706,32	4401725,87
494	4914705,84	4401725,00
495	4914706,71	4401724,51
496	4914707,20	4401725,39
493	4914706,32	4401725,87
	Площадь:	1
91:01:036003:489:ЗУ1		

Кадастровый номер образуемого ЗУ / номер поворотной точки	Координаты, м	
	X	Y
497	4914816,10	4401494,82
498	4914811,43	4401498,08
499	4914813,80	4401503,77
500	4914813,54	4401503,96
501	4914810,36	4401496,42
502	4914810,88	4401496,02
503	4914814,90	4401493,21
504	4914823,74	4401486,20
505	4914825,91	4401484,55
506	4914832,41	4401480,72
507	4914832,63	4401480,59
508	4914832,76	4401480,54
509	4914833,47	4401482,42
510	4914827,12	4401486,08
497	4914816,10	4401494,82
	Площадь:	57
91:01:036004:24:ЗУ1		
511	4914201,58	4401938,78
512	4914200,94	4401939,20
513	4914201,48	4401940,26
514	4914195,67	4401943,59
515	4914195,26	4401942,87
511	4914201,58	4401938,78
	Площадь:	7
91:01:036004:30:ЗУ1		
516	4914298,30	4401870,88
517	4914297,39	4401869,20
518	4914314,41	4401858,53
519	4914315,19	4401859,88
520	4914311,79	4401862,25
521	4914298,41	4401870,81
516	4914298,30	4401870,88
	Площадь:	36
91:01:036004:50:ЗУ1		
522	4914474,92	4401760,33
523	4914474,07	4401758,64
524	4914474,18	4401758,58
525	4914487,62	4401751,18
526	4914488,22	4401752,55
527	4914488,16	4401752,59
528	4914475,24	4401760,15
529	4914475,02	4401760,27
522	4914474,92	4401760,33
	Площадь:	26
91:01:036004:56:ЗУ1		
530	4914453,17	4401770,58
531	4914453,97	4401772,34
532	4914451,36	4401773,84
533	4914433,49	4401784,42
534	4914432,59	4401782,63



Кадастровый номер образуемого ЗУ / номер поворотной точки	Координаты, м	
	X	Y
535	4914439,19	4401778,72
530	4914453,17	4401770,58
	Площадь:	47
91:01:036004:80:ЗУ1		
536	4914534,87	4401727,86
537	4914530,93	4401730,19
538	4914531,20	4401727,70
539	4914532,31	4401727,05
540	4914532,19	4401726,78
541	4914533,93	4401725,77
536	4914534,87	4401727,86
	Площадь:	8
91:01:036004:97:ЗУ1		
531	4914453,97	4401772,34
530	4914453,17	4401770,58
542	4914474,16	4401758,55
524	4914474,18	4401758,58
529	4914475,02	4401760,27
522	4914474,92	4401760,33
531	4914453,97	4401772,34
	Площадь:	47
91:01:036004:101:ЗУ1		
543	4914201,36	4402145,20
544	4914200,55	4402144,62
545	4914201,12	4402143,80
546	4914201,94	4402144,38
543	4914201,36	4402145,20
	Площадь:	1
91:01:036004:132:ЗУ1		
547	4914398,60	4401806,71
548	4914397,59	4401804,98
549	4914404,77	4401800,53
550	4914411,53	4401795,67
551	4914414,86	4401793,62
552	4914415,64	4401795,18
553	4914405,88	4401802,19
547	4914398,60	4401806,71
	Площадь:	41
91:01:036004:151:ЗУ1		
554	4914131,75	4401992,03
555	4914128,07	4401994,90
556	4914131,29	4401998,86
557	4914130,68	4401999,36
558	4914127,62	4401995,12
554	4914131,75	4401992,03
	Площадь:	4
91:01:036004:231:ЗУ1		
559	4914823,83	4402173,17
560	4914823,45	4402172,24
561	4914824,38	4402171,87

Кадастровый номер образуемого ЗУ / номер поворотной точки	Координаты, м	
	X	Y
562	4914824,76	4402172,79
559	4914823,83	4402173,17
	Площадь:	1
91:01:036004:232:ЗУ1		
563	4914441,18	4402293,04
564	4914440,21	4402292,81
565	4914440,44	4402291,84
566	4914441,41	4402292,07
563	4914441,18	4402293,04
	Площадь:	1
91:01:036004:244:ЗУ1		
567	4914351,42	4401836,02
568	4914350,60	4401834,76
569	4914351,08	4401834,46
570	4914351,86	4401835,72
567	4914351,42	4401836,02
	Площадь:	1
91:01:036004:285:ЗУ1		
571	4914587,57	4402425,15
572	4914586,65	4402424,76
573	4914587,04	4402423,84
574	4914587,96	4402424,23
571	4914587,57	4402425,15
	Площадь:	1
91:01:036004:293:ЗУ1		
575	4914352,35	4401835,39
576	4914351,60	4401834,15
577	4914368,98	4401822,75
578	4914369,47	4401823,93
575	4914352,35	4401835,39
	Площадь:	28
91:01:036004:301:ЗУ1		
579	4914275,64	4402326,20
580	4914274,67	4402325,95
581	4914274,92	4402324,98
582	4914275,89	4402325,23
579	4914275,64	4402326,20
	Площадь:	1
91:01:042001:69:ЗУ1		
583	4914919,20	4402160,92
584	4914918,83	4402159,99
585	4914919,75	4402159,61
586	4914920,13	4402160,54
583	4914919,20	4402160,92
	Площадь:	1
91:01:042001:259:ЗУ1		
587	4915266,75	4402025,37
588	4915266,45	4402024,42
589	4915267,40	4402024,11
590	4915267,71	4402025,06

Кадастровый номер образуемого ЗУ / номер поворотной точки	Координаты, м	
	X	Y
587	4915266,75	4402025,37
	Площадь:	1
91:01:032001:198:ЗУ1		
591	4913638,39	4402465,94
592	4913637,78	4402465,15
593	4913638,57	4402464,53
594	4913639,18	4402465,32
591	4913638,39	4402465,94
	Площадь:	1
91:01:032001:198:ЗУ2		
595	4913656,72	4402439,44
596	4913656,11	4402438,65
597	4913656,90	4402438,03
598	4913657,51	4402438,82
599	4913658,13	4402439,61
600	4913657,34	4402440,22
595	4913656,72	4402439,44
	Площадь:	2
91:01:029001:77:ЗУ1		
601	4915795,90	4401882,16
602	4915795,01	4401881,70
603	4915795,47	4401880,81
604	4915796,36	4401881,27
601	4915795,90	4401882,16
	Площадь:	1
91:01:029001:77:ЗУ2		
605	4915869,27	4401921,45
606	4915868,38	4401920,99
607	4915868,84	4401920,10
608	4915869,30	4401919,22
609	4915870,19	4401919,68
610	4915869,73	4401920,56
605	4915869,27	4401921,45
	Площадь:	2
91:01:029001:77:ЗУ3		
611	4915875,44	4401924,77
612	4915872,30	4401923,23
613	4915873,18	4401921,43
614	4915876,32	4401922,97
611	4915875,44	4401924,77
	Площадь:	7
91:01:036001:165:ЗУ1		
615	4915580,49	4401388,85
616	4915580,48	4401388,50
617	4915586,79	4401387,54
618	4915600,10	4401384,76
619	4915602,28	4401384,08
620	4915598,46	4401385,29
621	4915596,59	4401385,82
615	4915580,49	4401388,85

Кадастровый номер образуемого ЗУ / номер поворотной точки	Координаты, м	
	X	Y
	Площадь:	4
91:01:036001:220:ЗУ1		
622	4915731,73	4401297,07
623	4915722,98	4401301,48
624	4915727,69	4401298,58
622	4915731,73	4401297,07
	Площадь:	2
91:01:036002:27:ЗУ1		
625	4914931,32	4401388,87
626	4914930,33	4401388,71
627	4914930,48	4401387,73
628	4914931,47	4401387,88
625	4914931,32	4401388,87
	Площадь:	1
91:01:036002:27:ЗУ2		
629	4914980,12	4401401,58
630	4914979,34	4401400,96
631	4914979,96	4401400,17
632	4914980,74	4401400,79
629	4914980,12	4401401,58
	Площадь:	1
91:01:036002:147:ЗУ1		
633	4914837,88	4401398,34
634	4914837,49	4401397,43
635	4914838,41	4401397,03
636	4914838,80	4401397,95
633	4914837,88	4401398,34
	Площадь:	1
91:01:036002:147:ЗУ2		
637	4914855,96	4401391,02
638	4914855,64	4401390,07
639	4914856,59	4401389,76
640	4914856,91	4401390,71
641	4914857,22	4401391,66
642	4914856,27	4401391,97
637	4914855,96	4401391,02
	Площадь:	2
91:01:036002:174:ЗУ1		
643	4913985,12	4402126,56
644	4913984,51	4402125,77
645	4913985,30	4402125,16
646	4913985,91	4402125,94
643	4913985,12	4402126,56
	Площадь:	1
91:01:036002:174:ЗУ2		
647	4913986,03	4402125,77
648	4913985,42	4402124,98
649	4913986,21	4402124,37
650	4913986,99	4402123,75
651	4913987,61	4402124,54

Кадастровый номер образуемого ЗУ / номер поворотной точки	Координаты, м	
	X	Y
652	4913986,82	4402125,16
647	4913986,03	4402125,77
	Площадь:	2
91:01:036002:174:ЗУ3		
653	4914003,38	4402147,58
654	4914002,77	4402146,79
655	4914003,56	4402146,18
656	4914004,17	4402146,97
653	4914003,38	4402147,58
	Площадь:	1
91:01:036002:174:ЗУ4		
657	4914008,74	4402149,84
658	4914008,02	4402150,18
659	4914008,53	4402150,50
660	4914007,99	4402151,34
661	4914007,15	4402150,81
662	4914007,35	4402150,49
663	4914006,93	4402150,68
664	4914005,46	4402147,51
665	4914007,27	4402146,67
657	4914008,74	4402149,84
	Площадь:	8
91:01:036003:38:ЗУ1		
666	4914933,25	4401462,18
667	4914933,22	4401461,87
668	4914948,24	4401458,59
669	4914956,52	4401458,62
670	4914960,03	4401460,51
671	4914967,03	4401459,66
672	4914967,10	4401459,66
673	4914971,73	4401460,19
674	4914984,23	4401460,68
675	4914967,21	4401461,65
676	4914959,64	4401462,58
677	4914954,27	4401459,67
666	4914933,25	4401462,18
	Площадь:	65
91:01:036003:38:ЗУ2		
678	4914985,08	4401460,63
679	4914984,89	4401458,72
680	4914988,06	4401458,45
681	4914997,20	4401457,93
682	4914999,59	4401458,03
683	4914999,78	4401460,04
684	4914997,21	4401459,93
678	4914985,08	4401460,63
	Площадь:	29
91:01:036003:126:ЗУ1		
685	4915057,68	4401470,94
686	4915057,45	4401469,97

Кадастровый номер образуемого ЗУ / номер поворотной точки	Координаты, м	
	X	Y
687	4915058,42	4401469,74
688	4915058,65	4401470,71
685	4915057,68	4401470,94
	Площадь:	1
91:01:036003:126:ЗУ2		
689	4915059,02	4401458,84
690	4915056,09	4401459,01
691	4915056,14	4401460,00
692	4915055,14	4401460,06
693	4915055,09	4401459,06
694	4915043,64	4401459,69
695	4915040,73	4401459,77
696	4915040,63	4401458,38
697	4915052,93	4401457,18
698	4915058,65	4401456,86
689	4915059,02	4401458,84
	Площадь:	34
91:01:036003:126:ЗУ3		
699	4915059,43	4401470,56
700	4915059,20	4401469,59
701	4915060,17	4401469,35
702	4915060,40	4401470,33
699	4915059,43	4401470,56
	Площадь:	1
91:01:036003:216:ЗУ1		
703	4914803,22	4401626,09
704	4914802,78	4401625,20
705	4914803,68	4401624,76
706	4914804,12	4401625,65
703	4914803,22	4401626,09
	Площадь:	1
91:01:036003:216:ЗУ2		
707	4914804,63	4401625,42
708	4914804,19	4401624,52
709	4914805,08	4401624,08
710	4914805,53	4401624,98
707	4914804,63	4401625,42
	Площадь:	1
91:01:036003:216:ЗУ3		
711	4914805,47	4401627,08
712	4914805,03	4401626,18
713	4914805,93	4401625,74
714	4914806,37	4401626,64
711	4914805,47	4401627,08
	Площадь:	1
91:01:036003:216:ЗУ4		
715	4914807,15	4401626,25
716	4914806,65	4401625,38
717	4914807,51	4401624,88
718	4914808,01	4401625,74

Кадастровый номер образуемого ЗУ / номер поворотной точки	Координаты, м	
	X	Y
715	4914807,15	4401626,25
	Площадь:	1
91:01:036003:383:ЗУ1		
719	4915235,94	4401437,52
720	4915235,87	4401435,87
220	4915238,19	4401436,08
219	4915248,15	4401436,96
218	4915250,31	4401437,15
721	4915237,32	4401437,48
719	4915235,94	4401437,52
	Площадь:	12
91:01:036003:383:ЗУ2		
233	4915253,60	4401435,44
722	4915252,42	4401435,33
723	4915259,91	4401435,12
724	4915271,97	4401435,52
235	4915273,52	4401437,21
234	4915263,56	4401436,32
233	4915253,60	4401435,44
	Площадь:	19
91:01:029001:ЗУ1		
609	4915870,19	4401919,68
608	4915869,30	4401919,22
725	4915869,76	4401918,33
726	4915870,65	4401918,79
609	4915870,19	4401919,68
	Площадь:	1
91:01:029001:ЗУ2		
727	4915896,37	4401934,46
728	4915895,49	4401933,98
729	4915895,96	4401933,10
730	4915896,84	4401933,57
727	4915896,37	4401934,46
	Площадь:	1
91:01:029001:ЗУ3		
731	4916004,54	4401989,83
732	4916003,66	4401989,35
733	4916004,13	4401988,47
734	4916005,01	4401988,94
731	4916004,54	4401989,83
	Площадь:	1
91:01:029001:ЗУ4		
735	4916022,83	4401999,07
736	4916021,95	4401998,61
737	4916022,41	4401997,72
738	4916023,29	4401998,18
735	4916022,83	4401999,07
	Площадь:	1
91:01:029001:ЗУ5		
739	4916047,77	4402012,04

Кадастровый номер образуемого ЗУ / номер поворотной точки	Координаты, м	
	X	Y
740	4916046,88	4402011,58
741	4916047,34	4402010,69
742	4916048,23	4402011,15
739	4916047,77	4402012,04
	Площадь:	1
91:01:029001:ЗУ6		
743	4916071,38	4402024,25
744	4916070,49	4402023,78
745	4916070,96	4402022,90
746	4916071,85	4402023,37
743	4916071,38	4402024,25
	Площадь:	1
91:01:032001:ЗУ1		
747	4914651,24	4402438,08
748	4914650,25	4402437,90
749	4914650,43	4402436,92
750	4914651,41	4402437,10
747	4914651,24	4402438,08
	Площадь:	1
91:01:032001:ЗУ2		
751	4914665,99	4402440,24
752	4914665,94	4402439,24
753	4914666,94	4402439,19
754	4914666,99	4402440,18
751	4914665,99	4402440,24
	Площадь:	1
91:01:032001:ЗУ3		
755	4914666,29	4402443,79
756	4914666,17	4402442,80
757	4914667,17	4402442,68
758	4914667,29	4402443,67
755	4914666,29	4402443,79
	Площадь:	1
91:01:032001:ЗУ4		
759	4914696,31	4402438,01
760	4914696,25	4402437,01
761	4914697,25	4402436,96
762	4914697,31	4402437,96
759	4914696,31	4402438,01
	Площадь:	1
91:01:032001:ЗУ5		
763	4914696,57	4402441,54
764	4914696,51	4402440,55
765	4914697,51	4402440,49
766	4914697,57	4402441,49
763	4914696,57	4402441,54
	Площадь:	1
91:01:032001:ЗУ6		
767	4914732,76	4402435,36
768	4914732,71	4402434,36



Кадастровый номер образуемого ЗУ / номер поворотной точки	Координаты, м	
	X	Y
769	4914733,70	4402434,30
770	4914733,76	4402435,30
767	4914732,76	4402435,36
	Площадь:	1
91:01:032001:ЗУ7		
771	4914753,91	4402437,14
772	4914752,91	4402437,12
773	4914752,93	4402436,12
774	4914753,93	4402436,14
771	4914753,91	4402437,14
	Площадь:	1
91:01:032001:ЗУ8		
775	4914754,01	4402435,06
776	4914753,01	4402435,04
777	4914753,02	4402434,04
778	4914754,02	4402434,06
775	4914754,01	4402435,06
	Площадь:	1
91:01:032001:ЗУ9		
779	4914762,88	4402435,22
780	4914761,88	4402435,20
781	4914761,90	4402434,20
782	4914762,90	4402434,22
779	4914762,88	4402435,22
	Площадь:	1
91:01:036001:ЗУ1		
783	4915340,49	4401428,23
784	4915340,33	4401427,24
785	4915341,32	4401427,08
786	4915341,48	4401428,07
783	4915340,49	4401428,23
	Площадь:	1
91:01:036001:ЗУ2		
787	4915359,45	4401417,24
788	4915359,04	4401416,32
789	4915359,95	4401415,91
790	4915360,36	4401416,82
787	4915359,45	4401417,24
	Площадь:	1
91:01:036001:ЗУ3		
791	4915361,45	4401416,30
792	4915361,04	4401415,39
793	4915361,95	4401414,97
794	4915362,36	4401415,88
791	4915361,45	4401416,30
	Площадь:	1
91:01:036001:ЗУ4		
795	4915364,20	4401414,98
796	4915363,79	4401414,07
797	4915364,70	4401413,65

Кадастровый номер образуемого ЗУ / номер поворотной точки	Координаты, м	
	X	Y
798	4915365,11	4401414,56
795	4915364,20	4401414,98
	Площадь:	1
91:01:036001:ЗУ5		
799	4915381,86	4401409,62
800	4915381,65	4401408,64
801	4915382,63	4401408,43
802	4915382,84	4401409,40
799	4915381,86	4401409,62
	Площадь:	1
91:01:036001:ЗУ6		
803	4915382,90	4401409,33
804	4915382,69	4401408,35
805	4915383,67	4401408,14
806	4915383,88	4401409,11
803	4915382,90	4401409,33
	Площадь:	1
91:01:036001:ЗУ7		
807	4915418,86	4401402,54
808	4915418,74	4401401,55
809	4915419,73	4401401,43
810	4915419,85	4401402,42
807	4915418,86	4401402,54
	Площадь:	1
91:01:036001:ЗУ8		
811	4915419,29	4401407,37
812	4915419,17	4401406,38
813	4915420,16	4401406,25
814	4915420,29	4401407,25
811	4915419,29	4401407,37
	Площадь:	1
91:01:036001:ЗУ9		
815	4915420,02	4401413,47
816	4915419,87	4401412,48
817	4915420,86	4401412,33
818	4915421,01	4401413,32
815	4915420,02	4401413,47
	Площадь:	1
91:01:036001:ЗУ10		
819	4915420,89	4401421,49
820	4915420,77	4401420,50
821	4915421,76	4401420,38
822	4915421,88	4401421,37
819	4915420,89	4401421,49
	Площадь:	1
91:01:036001:ЗУ11		
823	4915452,33	4401423,59
824	4915451,33	4401423,52
825	4915451,41	4401422,52
826	4915452,41	4401422,60

Кадастровый номер образуемого ЗУ / номер поворотной точки	Координаты, м	
	X	Y
823	4915452,33	4401423,59
	Площадь:	1
91:01:036001:ЗУ12		
827	4915453,05	4401413,08
828	4915452,05	4401413,06
829	4915452,07	4401412,06
830	4915453,07	4401412,08
827	4915453,05	4401413,08
	Площадь:	1
91:01:036001:ЗУ13		
831	4915453,62	4401405,95
832	4915452,62	4401405,88
833	4915452,70	4401404,88
834	4915453,70	4401404,96
831	4915453,62	4401405,95
	Площадь:	1
91:01:036001:ЗУ14		
835	4915453,96	4401401,41
836	4915452,96	4401401,33
837	4915453,04	4401400,33
838	4915454,04	4401400,41
835	4915453,96	4401401,41
	Площадь:	1
91:01:036001:ЗУ15		
839	4915475,04	4401714,16
840	4915474,92	4401713,16
841	4915475,91	4401713,04
842	4915476,03	4401714,04
839	4915475,04	4401714,16
	Площадь:	1
91:01:036001:ЗУ16		
843	4915479,35	4401713,67
844	4915479,23	4401712,68
845	4915480,22	4401712,56
846	4915480,34	4401713,55
843	4915479,35	4401713,67
	Площадь:	1
91:01:036001:ЗУ17		
847	4915492,26	4401840,29
848	4915491,62	4401839,52
849	4915492,39	4401838,88
850	4915493,03	4401839,65
847	4915492,26	4401840,29
	Площадь:	1
91:01:036001:ЗУ18		
851	4915508,32	4401828,12
852	4915507,68	4401827,36
853	4915508,44	4401826,71
854	4915509,08	4401827,48
851	4915508,32	4401828,12

Кадастровый номер образуемого ЗУ / номер поворотной точки	Координаты, м	
	X	Y
	Площадь:	1
91:01:036001:ЗУ19		
855	4915509,35	4401829,49
856	4915508,73	4401828,71
857	4915509,51	4401828,08
858	4915510,13	4401828,86
855	4915509,35	4401829,49
	Площадь:	1
91:01:036001:ЗУ20		
859	4915511,56	4401407,96
860	4915510,64	4401407,57
861	4915511,02	4401406,65
862	4915511,95	4401407,04
859	4915511,56	4401407,96
	Площадь:	1
91:01:036001:ЗУ21		
863	4915516,85	4401820,99
864	4915516,21	4401820,22
865	4915516,98	4401819,58
866	4915517,62	4401820,35
863	4915516,85	4401820,99
	Площадь:	1
91:01:036001:ЗУ22		
867	4915539,82	4401748,03
868	4915538,94	4401747,56
869	4915539,41	4401746,67
870	4915540,29	4401747,14
867	4915539,82	4401748,03
	Площадь:	1
91:01:036001:ЗУ23		
871	4915540,81	4401748,55
872	4915539,92	4401748,08
873	4915540,40	4401747,20
874	4915541,28	4401747,67
871	4915540,81	4401748,55
	Площадь:	1
91:01:036001:ЗУ24		
875	4915545,90	4401415,29
876	4915544,90	4401415,24
877	4915544,95	4401414,24
878	4915545,95	4401414,30
875	4915545,90	4401415,29
	Площадь:	1
91:01:036001:ЗУ25		
879	4915546,01	4401412,29
880	4915545,01	4401412,23
881	4915545,07	4401411,24
882	4915546,07	4401411,29
879	4915546,01	4401412,29
	Площадь:	1

Кадастровый номер образуемого ЗУ / номер поворотной точки	Координаты, м	
	X	Y
91:01:036001:ЗУ26		
883	4915545,20	4401410,71
884	4915545,04	4401409,72
885	4915546,03	4401409,56
886	4915546,19	4401410,55
883	4915545,20	4401410,71
	Площадь:	1
91:01:036001:ЗУ27		
887	4915548,15	4401957,16
888	4915547,47	4401956,44
889	4915548,20	4401955,75
890	4915548,88	4401956,48
887	4915548,15	4401957,16
	Площадь:	1
91:01:036001:ЗУ28		
891	4915550,54	4401792,85
892	4915549,90	4401792,09
893	4915550,66	4401791,44
894	4915551,30	4401792,21
891	4915550,54	4401792,85
	Площадь:	1
91:01:036001:ЗУ29		
895	4915552,18	4401794,84
896	4915551,53	4401794,07
897	4915552,30	4401793,43
898	4915552,94	4401794,19
895	4915552,18	4401794,84
	Площадь:	1
91:01:036001:ЗУ30		
899	4915567,71	4401940,45
900	4915567,02	4401939,72
901	4915567,75	4401939,03
902	4915568,44	4401939,76
899	4915567,71	4401940,45
	Площадь:	1
91:01:036001:ЗУ31		
903	4915573,22	4401946,84
904	4915572,56	4401946,09
905	4915573,30	4401945,43
906	4915573,97	4401946,17
903	4915573,22	4401946,84
	Площадь:	1
91:01:036001:ЗУ32		
907	4915574,16	4401770,09
908	4915573,28	4401769,62
909	4915573,75	4401768,73
910	4915574,63	4401769,21
907	4915574,16	4401770,09
	Площадь:	1
91:01:036001:ЗУ33		

Кадастровый номер образуемого ЗУ / номер поворотной точки	Координаты, м	
	X	Y
911	4915575,57	4401767,96
912	4915574,69	4401767,49
913	4915575,16	4401766,61
914	4915575,63	4401765,73
915	4915576,51	4401766,20
916	4915576,04	4401767,08
911	4915575,57	4401767,96
	Площадь:	2
91:01:036001:ЗУ34		
917	4915579,98	4402004,68
918	4915578,98	4402004,58
919	4915579,08	4402003,58
920	4915580,08	4402003,68
917	4915579,98	4402004,68
	Площадь:	1
91:01:036001:ЗУ35		
921	4915595,47	4401778,95
922	4915594,59	4401778,48
923	4915595,06	4401777,60
924	4915595,94	4401778,07
921	4915595,47	4401778,95
	Площадь:	1
91:01:036001:ЗУ36		
925	4915596,11	4401777,74
926	4915595,23	4401777,27
927	4915595,70	4401776,38
928	4915596,58	4401776,85
925	4915596,11	4401777,74
	Площадь:	1
91:01:036001:ЗУ37		
929	4915600,43	4401909,96
930	4915599,74	4401909,23
931	4915600,47	4401908,54
932	4915601,16	4401909,27
929	4915600,43	4401909,96
	Площадь:	1
91:01:036001:ЗУ38		
933	4915601,32	4401910,91
934	4915600,64	4401910,18
935	4915601,36	4401909,50
936	4915602,05	4401910,23
933	4915601,32	4401910,91
	Площадь:	1
91:01:036001:ЗУ39		
937	4915603,76	4401781,72
938	4915602,88	4401781,25
939	4915603,35	4401780,37
940	4915604,23	4401780,84
937	4915603,76	4401781,72
	Площадь:	1

Кадастровый номер образуемого ЗУ / номер поворотной точки	Координаты, м	
	X	Y
91:01:036001:ЗУ40		
941	4915610,69	4402045,31
942	4915609,70	4402045,21
943	4915609,79	4402044,22
944	4915610,79	4402044,32
941	4915610,69	4402045,31
	Площадь:	1
91:01:036001:ЗУ41		
945	4915612,09	4401786,21
946	4915611,21	4401785,74
947	4915611,68	4401784,86
948	4915612,56	4401785,33
945	4915612,09	4401786,21
	Площадь:	1
91:01:036001:ЗУ42		
949	4915546,43	4401411,34
950	4915546,10	4401409,36
951	4915558,86	4401407,28
952	4915568,69	4401406,49
953	4915589,67	4401404,41
954	4915614,73	4401402,05
955	4915614,92	4401404,04
956	4915589,86	4401406,40
957	4915568,87	4401408,48
958	4915559,10	4401409,27
949	4915546,43	4401411,34
	Площадь:	138
91:01:036001:ЗУ43		
959	4915614,94	4401567,22
960	4915613,94	4401567,16
961	4915614,00	4401566,16
962	4915614,99	4401566,22
959	4915614,94	4401567,22
	Площадь:	1
91:01:036001:ЗУ44		
963	4915617,80	4401442,38
964	4915617,71	4401441,39
965	4915618,71	4401441,29
966	4915618,80	4401442,29
963	4915617,80	4401442,38
	Площадь:	1
91:01:036001:ЗУ45		
967	4915617,93	4401402,76
968	4915617,85	4401401,76
969	4915618,85	4401401,68
970	4915618,93	4401402,68
971	4915619,01	4401403,68
972	4915619,08	4401404,67
973	4915619,16	4401405,67
974	4915618,17	4401405,75

Кадастровый номер образуемого ЗУ / номер поворотной точки	Координаты, м	
	X	Y
975	4915618,09	4401404,75
976	4915618,01	4401403,76
967	4915617,93	4401402,76
	Площадь:	4
91:01:036001:ЗУ46		
977	4915618,80	4401413,54
978	4915618,71	4401412,55
979	4915619,71	4401412,46
980	4915619,80	4401413,45
977	4915618,80	4401413,54
	Площадь:	1
91:01:036001:ЗУ47		
981	4915621,02	4401413,43
982	4915620,93	4401412,43
983	4915621,92	4401412,34
984	4915622,01	4401413,34
981	4915621,02	4401413,43
	Площадь:	1
91:01:036001:ЗУ48		
985	4915621,92	4402026,95
986	4915620,99	4402026,58
987	4915621,35	4402025,65
988	4915622,28	4402026,01
989	4915623,22	4402026,38
990	4915622,85	4402027,31
985	4915621,92	4402026,95
	Площадь:	2
91:01:036001:ЗУ49		
991	4915622,39	4401442,16
992	4915622,30	4401441,17
993	4915623,30	4401441,07
994	4915623,39	4401442,07
991	4915622,39	4401442,16
	Площадь:	1
91:01:036001:ЗУ50		
995	4915623,04	4401793,41
996	4915622,21	4401792,85
997	4915622,77	4401792,02
998	4915623,60	4401792,58
995	4915623,04	4401793,41
	Площадь:	1
91:01:036001:ЗУ51		
999	4915623,72	4401792,12
1000	4915622,84	4401791,65
1001	4915623,31	4401790,77
1002	4915624,19	4401791,24
999	4915623,72	4401792,12
	Площадь:	1
91:01:036001:ЗУ52		
1003	4915623,80	4401470,85



Кадастровый номер образуемого ЗУ / номер поворотной точки	Координаты, м	
	X	Y
1004	4915623,70	4401469,86
1005	4915624,70	4401469,77
1006	4915624,79	4401470,76
1003	4915623,80	4401470,85
	Площадь:	1
91:01:036001:ЗУ53		
1007	4915625,42	4401485,56
1008	4915624,42	4401485,56
1009	4915624,42	4401484,56
1010	4915625,42	4401484,56
1007	4915625,42	4401485,56
	Площадь:	1
91:01:036001:ЗУ54		
1011	4915624,73	4401506,60
1012	4915624,69	4401505,60
1013	4915625,69	4401505,56
1014	4915625,73	4401506,56
1011	4915624,73	4401506,60
	Площадь:	1
91:01:036001:ЗУ55		
1015	4915627,17	4401485,52
1016	4915626,17	4401485,51
1017	4915626,18	4401484,51
1018	4915627,18	4401484,52
1015	4915627,17	4401485,52
	Площадь:	1
91:01:036001:ЗУ56		
1019	4915627,05	4401401,56
1020	4915626,74	4401400,61
1021	4915627,69	4401400,30
1022	4915628,00	4401401,25
1019	4915627,05	4401401,56
	Площадь:	1
91:01:036001:ЗУ57		
1023	4915628,34	4401558,31
1024	4915627,34	4401558,30
1025	4915627,34	4401557,30
1026	4915628,34	4401557,31
1023	4915628,34	4401558,31
	Площадь:	1
91:01:036001:ЗУ58		
1027	4915628,62	4401566,65
1028	4915627,62	4401566,64
1029	4915627,63	4401565,64
1030	4915628,63	4401565,65
1027	4915628,62	4401566,65
	Площадь:	1
91:01:036001:ЗУ59		
1031	4915628,86	4401572,89
1032	4915627,86	4401572,88

Кадастровый номер образуемого ЗУ / номер поворотной точки	Координаты, м	
	X	Y
1033	4915627,87	4401571,88
1034	4915628,87	4401571,89
1031	4915628,86	4401572,89
	Площадь:	1
91:01:036001:ЗУ60		
1035	4915628,62	4401401,04
1036	4915628,31	4401400,09
1037	4915629,26	4401399,78
1038	4915629,57	4401400,73
1035	4915628,62	4401401,04
	Площадь:	1
91:01:036001:ЗУ61		
1039	4915629,02	4401406,65
1040	4915628,48	4401403,19
1041	4915630,46	4401402,88
1042	4915630,99	4401406,34
1039	4915629,02	4401406,65
	Площадь:	7
91:01:036001:ЗУ62		
1043	4915631,60	4401982,37
1044	4915630,67	4401982,01
1045	4915631,03	4401981,08
1046	4915631,96	4401981,44
1043	4915631,60	4401982,37
	Площадь:	1
91:01:036001:ЗУ63		
1047	4915638,18	4401984,87
1048	4915637,24	4401984,53
1049	4915637,58	4401983,59
1050	4915638,52	4401983,93
1047	4915638,18	4401984,87
	Площадь:	1
91:01:036001:ЗУ64		
1051	4915641,36	4401801,20
1052	4915640,48	4401800,73
1053	4915640,95	4401799,85
1054	4915641,83	4401800,32
1051	4915641,36	4401801,20
	Площадь:	1
91:01:036001:ЗУ65		
1055	4915643,72	4401802,41
1056	4915642,84	4401801,94
1057	4915643,31	4401801,06
1058	4915644,19	4401801,53
1055	4915643,72	4401802,41
	Площадь:	1
91:01:036001:ЗУ66		
1059	4915643,32	4401485,37
1060	4915643,28	4401484,37
1061	4915644,28	4401484,33

Кадастровый номер образуемого ЗУ / номер поворотной точки	Координаты, м	
	X	Y
1062	4915644,32	4401485,33
1059	4915643,32	4401485,37
	Площадь:	1
91:01:036001:ЗУ67		
1063	4915644,95	4401869,08
1064	4915644,28	4401868,34
1065	4915645,03	4401867,67
1066	4915645,70	4401868,42
1063	4915644,95	4401869,08
	Площадь:	1
91:01:036001:ЗУ68		
1067	4915646,03	4401870,25
1068	4915645,34	4401869,52
1069	4915646,07	4401868,83
1070	4915646,75	4401869,56
1067	4915646,03	4401870,25
	Площадь:	1
91:01:036001:ЗУ69		
1071	4915646,08	4401803,54
1072	4915645,20	4401803,07
1073	4915645,67	4401802,19
1074	4915646,14	4401801,31
1075	4915647,02	4401801,78
1076	4915646,55	4401802,66
1071	4915646,08	4401803,54
	Площадь:	2
91:01:036001:ЗУ70		
1077	4915650,00	4401952,59
1078	4915649,06	4401952,25
1079	4915649,40	4401951,31
1080	4915650,34	4401951,65
1077	4915650,00	4401952,59
	Площадь:	1
91:01:036001:ЗУ71		
1081	4915651,33	4401793,29
1082	4915650,45	4401792,82
1083	4915650,92	4401791,94
1084	4915651,80	4401792,41
1081	4915651,33	4401793,29
	Площадь:	1
91:01:036001:ЗУ72		
1085	4915651,87	4401953,29
1086	4915650,93	4401952,93
1087	4915651,29	4401952,00
1088	4915652,23	4401952,36
1085	4915651,87	4401953,29
	Площадь:	1
91:01:036001:ЗУ73		
1089	4915657,48	4401859,75
1090	4915656,80	4401859,03

Кадастровый номер образуемого ЗУ / номер поворотной точки	Координаты, м	
	X	Y
1091	4915657,52	4401858,34
1092	4915658,21	4401859,07
1089	4915657,48	4401859,75
	Площадь:	1
91:01:036001:ЗУ74		
1093	4915662,27	4401864,98
1094	4915661,58	4401864,25
1095	4915662,31	4401863,57
1096	4915663,00	4401864,29
1093	4915662,27	4401864,98
	Площадь:	1
91:01:036001:ЗУ75		
1097	4915662,88	4401812,18
1098	4915662,00	4401811,71
1099	4915662,47	4401810,82
1100	4915662,94	4401809,94
1101	4915663,82	4401810,41
1102	4915663,35	4401811,30
1097	4915662,88	4401812,18
	Площадь:	2
91:01:036001:ЗУ76		
1103	4915667,61	4401802,86
1104	4915666,72	4401802,39
1105	4915667,19	4401801,50
1106	4915668,08	4401801,97
1103	4915667,61	4401802,86
	Площадь:	1
91:01:036001:ЗУ77		
1107	4915673,93	4401887,84
1108	4915672,99	4401887,50
1109	4915673,33	4401886,56
1110	4915674,27	4401886,90
1107	4915673,93	4401887,84
	Площадь:	1
91:01:036001:ЗУ78		
1111	4915676,29	4401888,72
1112	4915675,35	4401888,39
1113	4915675,69	4401887,44
1114	4915676,63	4401887,78
1111	4915676,29	4401888,72
	Площадь:	1
91:01:036001:ЗУ79		
1115	4915677,86	4401877,74
1116	4915676,90	4401877,47
1117	4915677,17	4401876,51
1118	4915678,13	4401876,78
1115	4915677,86	4401877,74
	Площадь:	1
91:01:036001:ЗУ80		
1119	4915676,53	4401788,91

Кадастровый номер образуемого ЗУ / номер поворотной точки	Координаты, м	
	X	Y
1120	4915674,91	4401787,74
1121	4915676,94	4401784,90
1122	4915678,57	4401786,06
1119	4915676,53	4401788,91
	Площадь:	7
91:01:036001:ЗУ81		
1123	4915683,16	4401440,10
1124	4915682,20	4401439,81
1125	4915682,49	4401438,85
1126	4915683,45	4401439,14
1123	4915683,16	4401440,10
	Площадь:	1
91:01:036001:ЗУ82		
1127	4915683,33	4401438,91
1128	4915682,37	4401438,62
1129	4915682,66	4401437,66
1130	4915683,62	4401437,95
1127	4915683,33	4401438,91
	Площадь:	1
91:01:036001:ЗУ83		
1131	4915532,06	4401410,61
1132	4915530,06	4401410,54
1133	4915530,82	4401390,67
1134	4915546,85	4401391,27
1135	4915566,69	4401390,61
616	4915580,48	4401388,50
615	4915580,49	4401388,85
621	4915596,59	4401385,82
620	4915598,46	4401385,29
1136	4915602,27	4401384,09
619	4915602,28	4401384,08
1137	4915613,73	4401380,51
1138	4915613,91	4401380,40
1139	4915614,29	4401380,28
1140	4915614,70	4401379,92
340	4915617,16	4401378,41
339	4915617,79	4401379,59
342	4915627,65	4401373,18
1141	4915635,04	4401370,82
1142	4915664,22	4401352,56
1143	4915676,79	4401343,41
306	4915683,02	4401338,66
305	4915684,37	4401340,14
1144	4915677,99	4401345,01
1145	4915665,34	4401354,22
1146	4915635,89	4401372,65
1147	4915624,42	4401376,31
1148	4915614,56	4401382,35
1149	4915600,60	4401386,70
1150	4915587,15	4401389,51

Кадастровый номер образуемого ЗУ / номер поворотной точки	Координаты, м	
	X	Y
1151	4915566,88	4401392,61
1152	4915546,85	4401393,27
1153	4915532,74	4401392,74
1131	4915532,06	4401410,61
	Площадь:	352
91:01:036001:ЗУ84		
1154	4915684,32	4401860,10
1155	4915683,35	4401859,83
1156	4915683,63	4401858,87
1157	4915684,59	4401859,14
1154	4915684,32	4401860,10
	Площадь:	1
91:01:036001:ЗУ85		
1158	4915685,05	4401824,53
1159	4915684,16	4401824,06
1160	4915684,63	4401823,18
1161	4915685,11	4401822,29
1162	4915685,99	4401822,76
1163	4915685,52	4401823,65
1158	4915685,05	4401824,53
	Площадь:	2
91:01:036001:ЗУ86		
1164	4915686,71	4401860,85
1165	4915685,79	4401860,47
1166	4915686,17	4401859,55
1167	4915687,09	4401859,92
1164	4915686,71	4401860,85
	Площадь:	1
91:01:036001:ЗУ87		
1168	4915691,47	4401835,43
1169	4915690,51	4401835,16
1170	4915690,78	4401834,20
1171	4915691,74	4401834,47
1168	4915691,47	4401835,43
	Площадь:	1
91:01:036001:ЗУ88		
1172	4915694,01	4401829,10
1173	4915693,13	4401828,63
1174	4915693,60	4401827,75
1175	4915694,07	4401826,87
1176	4915694,95	4401827,34
1177	4915694,48	4401828,22
1172	4915694,01	4401829,10
	Площадь:	2
91:01:036001:ЗУ89		
1178	4915698,36	4401830,07
1179	4915697,48	4401829,60
1180	4915697,95	4401828,72
1181	4915698,83	4401829,19
1178	4915698,36	4401830,07

Кадастровый номер образуемого ЗУ / номер поворотной точки	Координаты, м	
	X	Y
	Площадь:	1
91:01:036001:ЗУ90		
1182	4915709,43	4401834,42
1183	4915708,55	4401833,95
1184	4915709,02	4401833,07
1185	4915709,90	4401833,54
1182	4915709,43	4401834,42
	Площадь:	1
91:01:036001:ЗУ91		
1186	4915715,87	4401440,00
1187	4915715,80	4401439,00
1188	4915716,80	4401438,93
1189	4915716,86	4401439,93
1186	4915715,87	4401440,00
	Площадь:	1
91:01:036001:ЗУ92		
1190	4915716,30	4401709,59
1191	4915715,51	4401708,99
1192	4915716,11	4401708,19
1193	4915716,91	4401708,79
1190	4915716,30	4401709,59
	Площадь:	1
91:01:036001:ЗУ93		
1194	4915718,07	4401838,97
1195	4915717,19	4401838,50
1196	4915717,66	4401837,62
1197	4915718,54	4401838,09
1194	4915718,07	4401838,97
	Площадь:	1
91:01:036001:ЗУ94		
1198	4915720,05	4401840,08
1199	4915719,17	4401839,61
1200	4915719,64	4401838,73
1201	4915720,11	4401837,85
1202	4915720,99	4401838,32
1203	4915720,52	4401839,20
1198	4915720,05	4401840,08
	Площадь:	2
91:01:036001:ЗУ95		
1204	4915721,61	4401828,26
1205	4915720,73	4401827,79
1206	4915721,20	4401826,90
1207	4915722,08	4401827,37
1204	4915721,61	4401828,26
	Площадь:	1
91:01:036001:ЗУ96		
1208	4915723,23	4401715,17
1209	4915722,44	4401714,57
1210	4915723,04	4401713,77
1211	4915723,84	4401714,37

Кадастровый номер образуемого ЗУ / номер поворотной точки	Координаты, м	
	X	Y
1208	4915723,23	4401715,17
	Площадь:	1
91:01:036001:ЗУ97		
1212	4915723,75	4401829,56
1213	4915722,86	4401829,09
1214	4915723,33	4401828,21
1215	4915724,22	4401828,68
1212	4915723,75	4401829,56
	Площадь:	1
91:01:036001:ЗУ98		
1216	4915724,41	4401833,63
1217	4915723,53	4401833,16
1218	4915724,00	4401832,27
1219	4915724,88	4401832,74
1216	4915724,41	4401833,63
	Площадь:	1
91:01:036001:ЗУ99		
1220	4915726,02	4401831,27
1221	4915725,14	4401830,80
1222	4915725,61	4401829,91
1223	4915726,49	4401830,38
1220	4915726,02	4401831,27
	Площадь:	1
91:01:036001:ЗУ100		
1224	4915726,27	4401821,36
1225	4915725,45	4401820,80
1226	4915726,01	4401819,97
1227	4915726,83	4401820,53
1224	4915726,27	4401821,36
	Площадь:	1
91:01:036001:ЗУ101		
1228	4915728,95	4401719,78
1229	4915728,16	4401719,18
1230	4915728,76	4401718,38
1231	4915729,56	4401718,98
1228	4915728,95	4401719,78
	Площадь:	1
91:01:036001:ЗУ102		
1232	4915733,75	4401799,31
1233	4915732,93	4401798,75
1234	4915733,49	4401797,92
1235	4915734,31	4401798,49
1236	4915735,14	4401799,05
1237	4915734,58	4401799,88
1232	4915733,75	4401799,31
	Площадь:	2
91:01:036001:ЗУ103		
1238	4915734,45	4401849,87
1239	4915733,57	4401849,40
1240	4915734,04	4401848,52



Кадастровый номер образуемого ЗУ / номер поворотной точки	Координаты, м	
	X	Y
1241	4915734,51	4401847,64
1242	4915734,98	4401846,76
1243	4915735,86	4401847,23
1244	4915735,39	4401848,11
1245	4915734,92	4401848,99
1238	4915734,45	4401849,87
	Площадь:	3
91:01:036001:ЗУ104		
1246	4915739,01	4401803,07
1247	4915738,19	4401802,51
1248	4915738,75	4401801,68
1249	4915739,58	4401802,24
1246	4915739,01	4401803,07
	Площадь:	1
91:01:036001:ЗУ105		
1250	4915741,02	4401800,22
1251	4915740,19	4401799,66
1252	4915740,76	4401798,83
1253	4915741,58	4401799,39
1250	4915741,02	4401800,22
	Площадь:	1
91:01:036001:ЗУ106		
1254	4915742,89	4401801,56
1255	4915742,07	4401800,99
1256	4915742,63	4401800,17
1257	4915743,45	4401800,73
1254	4915742,89	4401801,56
	Площадь:	1
91:01:036001:ЗУ107		
1258	4915744,05	4401802,39
1259	4915743,23	4401801,82
1260	4915743,80	4401801,00
1261	4915744,62	4401801,57
1258	4915744,05	4401802,39
	Площадь:	1
91:01:036001:ЗУ108		
1262	4915751,86	4401785,05
1263	4915751,03	4401784,48
1264	4915751,59	4401783,66
1265	4915752,42	4401784,22
1262	4915751,86	4401785,05
	Площадь:	1
91:01:036001:ЗУ109		
1266	4915760,64	4401436,53
1267	4915760,58	4401435,54
1268	4915761,57	4401435,47
1269	4915761,64	4401436,47
1266	4915760,64	4401436,53
	Площадь:	1
91:01:036001:ЗУ110		

Кадастровый номер образуемого ЗУ / номер поворотной точки	Координаты, м	
	X	Y
1270	4915769,56	4401869,17
1271	4915768,66	4401868,73
1272	4915769,11	4401867,83
1273	4915770,00	4401868,27
1270	4915769,56	4401869,17
	Площадь:	1
91:01:036001:ЗУ111		
1274	4915770,46	4401758,74
1275	4915769,64	4401758,17
1276	4915770,20	4401757,35
1277	4915771,02	4401757,91
1274	4915770,46	4401758,74
	Площадь:	1
91:01:036001:ЗУ112		
1278	4915770,35	4401867,55
1279	4915769,47	4401867,08
1280	4915769,94	4401866,20
1281	4915770,41	4401865,32
1282	4915771,29	4401865,79
1283	4915770,82	4401866,67
1278	4915770,35	4401867,55
	Площадь:	2
91:01:036001:ЗУ113		
1284	4915772,45	4401760,13
1285	4915771,62	4401759,56
1286	4915772,19	4401758,74
1287	4915773,01	4401759,31
1288	4915773,84	4401759,87
1289	4915773,27	4401760,70
1284	4915772,45	4401760,13
	Площадь:	2
91:01:036001:ЗУ114		
1290	4915774,06	4401870,33
1291	4915773,58	4401871,21
1292	4915773,59	4401871,21
1293	4915773,12	4401872,10
1294	4915772,24	4401871,62
1295	4915772,71	4401870,74
1296	4915772,70	4401870,74
1297	4915773,17	4401869,86
1290	4915774,06	4401870,33
	Площадь:	2
91:01:036001:ЗУ115		
1298	4915773,68	4401741,74
1299	4915772,88	4401741,14
1300	4915773,48	4401740,34
1301	4915774,28	4401740,94
1298	4915773,68	4401741,74
	Площадь:	1
91:01:036001:ЗУ116		

Кадастровый номер образуемого ЗУ / номер поворотной точки	Координаты, м	
	X	Y
1302	4915774,65	4401742,43
1303	4915773,85	4401741,82
1304	4915774,45	4401741,03
1305	4915775,25	4401741,63
1306	4915775,33	4401741,53
1307	4915776,13	4401742,13
1308	4915775,52	4401742,93
1309	4915774,73	4401742,32
1302	4915774,65	4401742,43
	Площадь:	2
91:01:036001:ЗУ117		
1310	4915779,50	4401745,79
1311	4915778,68	4401745,22
1312	4915779,24	4401744,40
1313	4915780,07	4401744,96
1310	4915779,50	4401745,79
	Площадь:	1
91:01:036001:ЗУ118		
1314	4915780,26	4401744,74
1315	4915779,44	4401744,18
1316	4915780,00	4401743,35
1317	4915780,83	4401743,91
1314	4915780,26	4401744,74
	Площадь:	1
91:01:036001:ЗУ119		
1318	4915790,77	4401622,40
1319	4915789,88	4401621,95
1320	4915790,33	4401621,06
1321	4915791,22	4401621,51
1318	4915790,77	4401622,40
	Площадь:	1
91:01:036001:ЗУ120		
1322	4915799,55	4401716,96
1323	4915798,75	4401716,35
1324	4915799,35	4401715,56
1325	4915799,96	4401714,76
1326	4915800,75	4401715,37
1327	4915800,15	4401716,16
1322	4915799,55	4401716,96
	Площадь:	2
91:01:036001:ЗУ121		
1328	4915800,49	4401873,75
1329	4915799,61	4401873,28
1330	4915800,08	4401872,39
1331	4915800,96	4401872,87
1328	4915800,49	4401873,75
	Площадь:	1
91:01:036001:ЗУ122		
1332	4915801,28	4401717,09
1333	4915800,48	4401716,48

Кадастровый номер образуемого ЗУ / номер поворотной точки	Координаты, м	
	X	Y
1334	4915801,09	4401715,69
1335	4915801,89	4401716,29
1332	4915801,28	4401717,09
	Площадь:	1
91:01:036001:ЗУ123		
1336	4915802,82	4401718,17
1337	4915802,00	4401717,60
1338	4915802,56	4401716,77
1339	4915803,39	4401717,34
1336	4915802,82	4401718,17
	Площадь:	1
91:01:036001:ЗУ124		
1340	4915803,71	4401711,08
1341	4915802,91	4401710,47
1342	4915803,52	4401709,67
1343	4915804,31	4401710,28
1340	4915803,71	4401711,08
	Площадь:	1
91:01:036001:ЗУ125		
1344	4915809,84	4401861,28
1345	4915809,00	4401860,73
1346	4915809,55	4401859,89
1347	4915810,38	4401860,44
1344	4915809,84	4401861,28
	Площадь:	1
91:01:036001:ЗУ126		
1348	4915811,08	4401862,14
1349	4915810,29	4401861,54
1350	4915810,90	4401860,74
1351	4915811,69	4401861,35
1348	4915811,08	4401862,14
	Площадь:	1
91:01:036001:ЗУ127		
1352	4915812,19	4401862,96
1353	4915811,36	4401862,41
1354	4915811,91	4401861,57
1355	4915812,74	4401862,12
1352	4915812,19	4401862,96
	Площадь:	1
91:01:036001:ЗУ128		
1356	4915812,89	4401844,37
1357	4915812,09	4401843,78
1358	4915812,69	4401842,98
1359	4915813,49	4401843,57
1356	4915812,89	4401844,37
	Площадь:	1
91:01:036001:ЗУ129		
1360	4915814,70	4401537,05
1361	4915813,78	4401536,65
1362	4915814,18	4401535,73

Кадастровый номер образуемого ЗУ / номер поворотной точки	Координаты, м	
	X	Y
1363	4915815,10	4401536,13
1360	4915814,70	4401537,05
	Площадь:	1
91:01:036001:ЗУ130		
1364	4915816,51	4401537,69
1365	4915815,59	4401537,29
1366	4915815,99	4401536,37
1367	4915816,91	4401536,77
1364	4915816,51	4401537,69
	Площадь:	1
91:01:036001:ЗУ131		
1368	4915819,17	4401849,13
1369	4915818,33	4401848,58
1370	4915818,88	4401847,75
1371	4915819,72	4401848,29
1368	4915819,17	4401849,13
	Площадь:	1
91:01:036001:ЗУ132		
1372	4915823,64	4401540,42
1373	4915822,72	4401540,02
1374	4915823,12	4401539,11
1375	4915824,04	4401539,51
1372	4915823,64	4401540,42
	Площадь:	1
91:01:036001:ЗУ133		
1376	4915806,04	4401264,69
1377	4915787,35	4401272,01
1378	4915773,11	4401277,79
1379	4915759,12	4401285,02
1380	4915753,22	4401288,78
1381	4915746,20	4401292,60
1382	4915743,25	4401293,71
1383	4915743,64	4401294,74
1384	4915728,57	4401300,39
1385	4915722,85	4401303,92
1386	4915724,61	4401306,78
1387	4915713,67	4401313,53
1388	4915698,71	4401322,42
1389	4915697,03	4401323,71
1390	4915700,30	4401328,00
308	4915685,97	4401338,93
307	4915684,62	4401337,44
1391	4915697,50	4401327,62
1392	4915694,22	4401323,33
1393	4915697,59	4401320,76
345	4915704,61	4401316,59
344	4915704,95	4401317,07
343	4915722,82	4401306,41
349	4915720,54	4401302,99
623	4915722,98	4401301,48

Кадастровый номер образуемого ЗУ / номер поворотной точки	Координаты, м	
	X	Y
622	4915731,73	4401297,07
1394	4915741,07	4401293,57
1395	4915740,68	4401292,54
1396	4915740,75	4401292,51
2	4915742,16	4401291,98
1	4915745,73	4401292,00
7	4915768,20	4401279,23
358	4915786,30	4401271,42
362	4915804,03	4401264,72
1397	4915803,43	4401263,57
1398	4915805,29	4401262,84
1399	4915814,30	4401259,14
1400	4915828,43	4401252,99
1401	4915829,23	4401254,82
1402	4915815,08	4401260,98
1376	4915806,04	4401264,69
	Площадь:	259
91:01:036001:ЗУ134		
1403	4915828,71	4401675,29
1404	4915827,91	4401674,69
1405	4915828,51	4401673,89
1406	4915829,31	4401674,50
1403	4915828,71	4401675,29
	Площадь:	1
91:01:036001:ЗУ135		
1407	4915828,77	4401510,44
1408	4915828,61	4401509,46
1409	4915829,60	4401509,30
1410	4915829,75	4401510,29
1411	4915829,91	4401511,28
1412	4915828,92	4401511,43
1407	4915828,77	4401510,44
	Площадь:	2
91:01:036001:ЗУ136		
1413	4915830,05	4401676,22
1414	4915829,25	4401675,62
1415	4915829,86	4401674,82
1416	4915830,65	4401675,43
1413	4915830,05	4401676,22
	Площадь:	1
91:01:036001:ЗУ137		
1417	4915831,77	4401677,42
1418	4915831,00	4401676,79
1419	4915831,63	4401676,01
1420	4915832,40	4401676,64
1417	4915831,77	4401677,42
	Площадь:	1
91:01:036001:ЗУ138		
1421	4915841,56	4401818,02
1422	4915840,77	4401817,41

Кадастровый номер образуемого ЗУ / номер поворотной точки	Координаты, м	
	X	Y
1423	4915841,39	4401816,62
1424	4915842,18	4401817,23
1421	4915841,56	4401818,02
	Площадь:	1
91:01:036001:ЗУ139		
1425	4915843,17	4401819,11
1426	4915842,38	4401818,50
1427	4915842,99	4401817,71
1428	4915843,78	4401818,32
1429	4915844,57	4401818,94
1430	4915843,96	4401819,73
1425	4915843,17	4401819,11
	Площадь:	2
91:01:036001:ЗУ140		
1431	4915850,12	4401794,99
1432	4915849,28	4401794,44
1433	4915849,83	4401793,60
1434	4915850,66	4401794,15
1431	4915850,12	4401794,99
	Площадь:	1
91:01:036001:ЗУ141		
1435	4915851,75	4401796,17
1436	4915850,91	4401795,62
1437	4915851,46	4401794,78
1438	4915852,29	4401795,33
1435	4915851,75	4401796,17
	Площадь:	1
91:01:036001:ЗУ142		
1439	4915855,41	4401798,79
1440	4915854,57	4401798,24
1441	4915855,12	4401797,41
1442	4915855,95	4401797,96
1439	4915855,41	4401798,79
	Площадь:	1
91:01:036001:ЗУ143		
1443	4915865,94	4401620,33
1444	4915865,15	4401619,73
1445	4915865,75	4401618,93
1446	4915866,55	4401619,53
1443	4915865,94	4401620,33
	Площадь:	1
91:01:036001:ЗУ144		
1447	4915867,54	4401621,41
1448	4915866,74	4401620,80
1449	4915867,35	4401620,00
1450	4915868,15	4401620,61
1447	4915867,54	4401621,41
	Площадь:	1
91:01:036001:ЗУ145		
1451	4915869,62	4401622,76

Кадастровый номер образуемого ЗУ / номер поворотной точки	Координаты, м	
	X	Y
1452	4915868,81	4401622,18
1453	4915869,39	4401621,37
1454	4915870,20	4401621,95
1451	4915869,62	4401622,76
	Площадь:	1
91:01:036001:ЗУ146		
1455	4915874,00	4401911,75
1456	4915873,12	4401911,28
1457	4915873,59	4401910,40
1458	4915874,47	4401910,87
1455	4915874,00	4401911,75
	Площадь:	1
91:01:036001:ЗУ147		
1459	4915882,31	4401898,44
1460	4915881,45	4401897,92
1461	4915881,98	4401897,07
1462	4915882,83	4401897,59
1459	4915882,31	4401898,44
	Площадь:	1
91:01:036001:ЗУ148		
1463	4915883,58	4401899,22
1464	4915882,73	4401898,69
1465	4915883,27	4401897,84
1466	4915884,11	4401898,38
1463	4915883,58	4401899,22
	Площадь:	1
91:01:036001:ЗУ149		
1467	4915884,79	4401899,98
1468	4915883,94	4401899,45
1469	4915884,46	4401898,60
1470	4915885,31	4401899,13
1467	4915884,79	4401899,98
	Площадь:	1
91:01:036001:ЗУ150		
1471	4915885,40	4401744,56
1472	4915884,58	4401743,99
1473	4915885,15	4401743,17
1474	4915885,97	4401743,74
1471	4915885,40	4401744,56
	Площадь:	1
91:01:036001:ЗУ151		
1475	4915885,53	4401893,32
1476	4915884,68	4401892,80
1477	4915885,20	4401891,94
1478	4915886,05	4401892,47
1475	4915885,53	4401893,32
	Площадь:	1
91:01:036001:ЗУ152		
1479	4915886,44	4401880,44
1480	4915885,58	4401879,92



Кадастровый номер образуемого ЗУ / номер поворотной точки	Координаты, м	
	X	Y
1481	4915886,10	4401879,06
1482	4915886,96	4401879,58
1479	4915886,44	4401880,44
	Площадь:	1
91:01:036001:ЗУ153		
1483	4915887,45	4401745,99
1484	4915886,61	4401745,45
1485	4915887,16	4401744,61
1486	4915887,99	4401745,16
1483	4915887,45	4401745,99
	Площадь:	1
91:01:036001:ЗУ154		
1487	4915887,59	4401880,98
1488	4915886,74	4401880,46
1489	4915887,26	4401879,61
1490	4915888,11	4401880,13
1487	4915887,59	4401880,98
	Площадь:	1
91:01:036001:ЗУ155		
1491	4915891,25	4401748,71
1492	4915890,42	4401748,17
1493	4915890,96	4401747,33
1494	4915891,80	4401747,88
1491	4915891,25	4401748,71
	Площадь:	1
91:01:036001:ЗУ156		
1495	4915891,77	4401883,56
1496	4915890,92	4401883,04
1497	4915891,45	4401882,19
1498	4915892,30	4401882,71
1495	4915891,77	4401883,56
	Площадь:	1
91:01:036001:ЗУ157		
1499	4915896,17	4401570,20
1500	4915895,48	4401569,47
1501	4915896,21	4401568,78
1502	4915896,90	4401569,51
1503	4915897,58	4401570,24
1504	4915896,85	4401570,93
1499	4915896,17	4401570,20
	Площадь:	2
91:01:036001:ЗУ158		
1505	4915897,38	4401577,71
1506	4915896,66	4401577,02
1507	4915897,36	4401576,30
1508	4915898,08	4401577,00
1505	4915897,38	4401577,71
	Площадь:	1
91:01:036001:ЗУ159		
1509	4915898,94	4401579,20

Кадастровый номер образуемого ЗУ / номер поворотной точки	Координаты, м	
	X	Y
1510	4915898,22	4401578,51
1511	4915898,92	4401577,79
1512	4915899,64	4401578,49
1509	4915898,94	4401579,20
	Площадь:	1
91:01:036001:ЗУ160		
1513	4915899,94	4401580,22
1514	4915899,12	4401579,64
1515	4915899,70	4401578,82
1516	4915900,51	4401579,40
1513	4915899,94	4401580,22
	Площадь:	1
91:01:036001:ЗУ161		
1517	4915900,33	4401574,67
1518	4915899,61	4401573,97
1519	4915900,31	4401573,25
1520	4915901,03	4401573,95
1517	4915900,33	4401574,67
	Площадь:	1
91:01:036001:ЗУ162		
1521	4915900,81	4401925,38
1522	4915899,93	4401924,91
1523	4915900,40	4401924,03
1524	4915901,28	4401924,50
1521	4915900,81	4401925,38
	Площадь:	1
91:01:036001:ЗУ163		
1525	4915905,30	4401862,81
1526	4915904,45	4401862,29
1527	4915904,97	4401861,44
1528	4915905,82	4401861,96
1525	4915905,30	4401862,81
	Площадь:	1
91:01:036001:ЗУ164		
1529	4915904,86	4401851,45
1530	4915904,01	4401850,92
1531	4915904,54	4401850,07
1532	4915905,39	4401850,60
1533	4915906,24	4401851,14
1534	4915905,70	4401851,98
1529	4915904,86	4401851,45
	Площадь:	2
91:01:036001:ЗУ165		
1535	4915905,72	4401439,44
1536	4915905,55	4401438,46
1537	4915906,53	4401438,28
1538	4915906,70	4401439,27
1535	4915905,72	4401439,44
	Площадь:	1
91:01:036001:ЗУ166		

Кадастровый номер образуемого ЗУ / номер поворотной точки	Координаты, м	
	X	Y
1539	4915906,34	4401418,13
1540	4915906,17	4401417,14
1541	4915907,15	4401416,97
1542	4915907,32	4401417,96
1539	4915906,34	4401418,13
	Площадь:	1
91:01:036001:ЗУ167		
1543	4915906,10	4401861,34
1544	4915905,25	4401860,81
1545	4915905,77	4401859,96
1546	4915906,62	4401860,49
1547	4915907,48	4401861,01
1548	4915908,33	4401861,53
1549	4915907,81	4401862,38
1550	4915906,95	4401861,86
1543	4915906,10	4401861,34
	Площадь:	3
91:01:036001:ЗУ168		
1551	4915907,57	4401426,91
1552	4915907,39	4401425,93
1553	4915908,38	4401425,75
1554	4915908,55	4401426,74
1551	4915907,57	4401426,91
	Площадь:	1
91:01:036001:ЗУ169		
1555	4915909,20	4401438,96
1556	4915909,03	4401437,98
1557	4915910,01	4401437,81
1558	4915910,19	4401438,79
1555	4915909,20	4401438,96
	Площадь:	1
91:01:036001:ЗУ170		
1559	4915909,72	4401489,19
1560	4915909,59	4401488,20
1561	4915910,58	4401488,07
1562	4915910,71	4401489,06
1559	4915909,72	4401489,19
	Площадь:	1
91:01:036001:ЗУ171		
1563	4915910,33	4401854,97
1564	4915909,48	4401854,44
1565	4915910,00	4401853,59
1566	4915910,86	4401854,11
1563	4915910,33	4401854,97
	Площадь:	1
91:01:036001:ЗУ172		
1567	4915912,06	4401864,56
1568	4915911,18	4401864,09
1569	4915911,65	4401863,21
1570	4915912,53	4401863,68

Кадастровый номер образуемого ЗУ / номер поворотной точки	Координаты, м	
	X	Y
1567	4915912,06	4401864,56
	Площадь:	1
91:01:036001:ЗУ173		
1571	4915912,27	4401488,84
1572	4915912,10	4401487,85
1573	4915913,08	4401487,68
1574	4915913,25	4401488,67
1571	4915912,27	4401488,84
	Площадь:	1
91:01:036001:ЗУ174		
1575	4915912,33	4401461,83
1576	4915912,16	4401460,85
1577	4915913,15	4401460,68
1578	4915913,32	4401461,66
1575	4915912,33	4401461,83
	Площадь:	1
91:01:036001:ЗУ175		
1579	4915914,69	4401716,68
1580	4915913,85	4401716,13
1581	4915914,40	4401715,30
1582	4915915,24	4401715,84
1579	4915914,69	4401716,68
	Площадь:	1
91:01:036001:ЗУ176		
1583	4915916,22	4401717,83
1584	4915915,38	4401717,28
1585	4915915,93	4401716,45
1586	4915916,76	4401716,99
1583	4915916,22	4401717,83
	Площадь:	1
91:01:036001:ЗУ177		
1587	4915914,95	4401461,38
1588	4915914,87	4401460,38
1589	4915915,87	4401460,31
1590	4915916,87	4401460,23
1591	4915916,94	4401461,23
1592	4915915,94	4401461,30
1587	4915914,95	4401461,38
	Площадь:	2
91:01:036001:ЗУ178		
1593	4915915,97	4401488,33
1594	4915915,80	4401487,35
1595	4915916,78	4401487,17
1596	4915916,95	4401488,16
1593	4915915,97	4401488,33
	Площадь:	1
91:01:036001:ЗУ179		
1597	4915917,04	4401559,14
1598	4915916,32	4401558,44
1599	4915917,01	4401557,72

Кадастровый номер образуемого ЗУ / номер поворотной точки	Координаты, м	
	X	Y
1600	4915917,73	4401558,42
1597	4915917,04	4401559,14
	Площадь:	1
91:01:036001:ЗУ180		
1601	4915917,56	4401718,85
1602	4915916,77	4401718,24
1603	4915917,38	4401717,44
1604	4915918,17	4401718,05
1601	4915917,56	4401718,85
	Площадь:	1
91:01:036001:ЗУ181		
1605	4915918,67	4401560,86
1606	4915917,96	4401560,16
1607	4915918,65	4401559,44
1608	4915919,37	4401560,14
1605	4915918,67	4401560,86
	Площадь:	1
91:01:036001:ЗУ182		
1609	4915919,53	4401695,84
1610	4915918,74	4401695,22
1611	4915919,36	4401694,43
1612	4915920,15	4401695,05
1609	4915919,53	4401695,84
	Площадь:	1
91:01:036001:ЗУ183		
1613	4915920,25	4401562,72
1614	4915919,59	4401561,97
1615	4915920,34	4401561,31
1616	4915921,00	4401562,06
1613	4915920,25	4401562,72
	Площадь:	1
91:01:036001:ЗУ184		
1617	4915921,11	4401696,95
1618	4915920,27	4401696,40
1619	4915920,82	4401695,56
1620	4915921,65	4401696,11
1617	4915921,11	4401696,95
	Площадь:	1
91:01:036001:ЗУ185		
1621	4915926,29	4401700,77
1622	4915925,45	4401700,22
1623	4915926,00	4401699,39
1624	4915926,83	4401699,93
1621	4915926,29	4401700,77
	Площадь:	1
91:01:036001:ЗУ186		
1625	4915927,41	4401699,40
1626	4915926,57	4401698,85
1627	4915927,12	4401698,01
1628	4915927,96	4401698,56

Кадастровый номер образуемого ЗУ / номер поворотной точки	Координаты, м	
	X	Y
1625	4915927,41	4401699,40
	Площадь:	1
91:01:036001:ЗУ187		
1629	4915937,31	4401686,09
1630	4915936,50	4401685,50
1631	4915937,08	4401684,69
1632	4915937,89	4401685,27
1629	4915937,31	4401686,09
	Площадь:	1
91:01:036001:ЗУ188		
1633	4915938,19	4401811,45
1634	4915937,34	4401810,93
1635	4915937,86	4401810,07
1636	4915938,72	4401810,60
1633	4915938,19	4401811,45
	Площадь:	1
91:01:036001:ЗУ189		
1637	4915954,90	4401788,96
1638	4915954,13	4401788,33
1639	4915954,75	4401787,55
1640	4915955,53	4401788,18
1637	4915954,90	4401788,96
	Площадь:	1
91:01:036001:ЗУ190		
1641	4915956,64	4401790,11
1642	4915955,86	4401789,48
1643	4915956,49	4401788,70
1644	4915957,27	4401789,33
1641	4915956,64	4401790,11
	Площадь:	1
91:01:036001:ЗУ191		
1645	4915958,09	4401791,04
1646	4915957,32	4401790,42
1647	4915957,94	4401789,64
1648	4915958,72	4401790,27
1645	4915958,09	4401791,04
	Площадь:	1
91:01:036001:ЗУ192		
1649	4915967,14	4401893,21
1650	4915966,25	4401892,74
1651	4915966,73	4401891,86
1652	4915967,61	4401892,33
1649	4915967,14	4401893,21
	Площадь:	1
91:01:036001:ЗУ193		
1653	4915974,30	4401899,81
1654	4915973,41	4401899,35
1655	4915973,87	4401898,46
1656	4915974,33	4401897,57
1657	4915975,22	4401898,03

Кадастровый номер образуемого ЗУ / номер поворотной точки	Координаты, м	
	X	Y
1658	4915974,76	4401898,92
1653	4915974,30	4401899,81
	Площадь:	2
91:01:036001:ЗУ194		
1659	4915974,98	4401744,73
1660	4915974,16	4401744,15
1661	4915974,74	4401743,34
1662	4915975,55	4401743,91
1659	4915974,98	4401744,73
	Площадь:	1
91:01:036001:ЗУ195		
1663	4915975,49	4401897,50
1664	4915974,61	4401897,03
1665	4915975,08	4401896,15
1666	4915975,96	4401896,62
1663	4915975,49	4401897,50
	Площадь:	1
91:01:036001:ЗУ196		
1667	4915978,82	4401899,26
1668	4915977,94	4401898,79
1669	4915978,41	4401897,90
1670	4915979,30	4401898,37
1667	4915978,82	4401899,26
	Площадь:	1
91:01:036001:ЗУ197		
1671	4915981,47	4401748,92
1672	4915980,61	4401748,39
1673	4915981,14	4401747,54
1674	4915981,99	4401748,06
1671	4915981,47	4401748,92
	Площадь:	1
91:01:036001:ЗУ198		
1675	4915982,32	4401747,62
1676	4915981,47	4401747,09
1677	4915982,00	4401746,24
1678	4915982,85	4401746,76
1675	4915982,32	4401747,62
	Площадь:	1
91:01:036001:ЗУ199		
1679	4915984,55	4401902,02
1680	4915983,67	4401901,55
1681	4915984,14	4401900,67
1682	4915985,02	4401901,14
1679	4915984,55	4401902,02
	Площадь:	1
91:01:036001:ЗУ200		
1683	4915987,05	4401897,09
1684	4915986,17	4401896,62
1685	4915986,64	4401895,74
1686	4915987,52	4401896,21

Кадастровый номер образуемого ЗУ / номер поворотной точки	Координаты, м	
	X	Y
1683	4915987,05	4401897,09
	Площадь:	1
91:01:036001:ЗУ201		
1687	4915988,37	4401894,65
1688	4915987,49	4401894,18
1689	4915987,96	4401893,30
1690	4915988,84	4401893,77
1687	4915988,37	4401894,65
	Площадь:	1
91:01:036001:ЗУ202		
1691	4916009,16	4401980,86
1692	4916008,28	4401980,39
1693	4916008,75	4401979,50
1694	4916009,63	4401979,98
1691	4916009,16	4401980,86
	Площадь:	1
91:01:036001:ЗУ203		
1695	4916014,36	4401970,82
1696	4916013,46	4401970,39
1697	4916013,89	4401969,49
1698	4916014,79	4401969,92
1695	4916014,36	4401970,82
	Площадь:	1
91:01:036001:ЗУ204		
1699	4916018,11	4401922,37
1700	4916017,23	4401921,92
1701	4916017,68	4401921,03
1702	4916018,57	4401921,48
1699	4916018,11	4401922,37
	Площадь:	1
91:01:036001:ЗУ205		
1703	4916019,25	4401920,18
1704	4916018,37	4401919,71
1705	4916018,84	4401918,83
1706	4916019,72	4401919,30
1703	4916019,25	4401920,18
	Площадь:	1
91:01:036001:ЗУ206		
1707	4916022,87	4401921,91
1708	4916021,99	4401921,44
1709	4916022,46	4401920,56
1710	4916023,34	4401921,03
1707	4916022,87	4401921,91
	Площадь:	1
91:01:036001:ЗУ207		
1711	4916025,69	4401916,47
1712	4916024,81	4401916,00
1713	4916025,28	4401915,12
1714	4916026,16	4401915,59
1711	4916025,69	4401916,47



Кадастровый номер образуемого ЗУ / номер поворотной точки	Координаты, м	
	X	Y
	Площадь:	1
91:01:036001:ЗУ208		
1715	4916026,54	4401914,85
1716	4916025,66	4401914,38
1717	4916026,12	4401913,50
1718	4916027,01	4401913,96
1715	4916026,54	4401914,85
	Площадь:	1
91:01:036001:ЗУ209		
1719	4916027,26	4401990,48
1720	4916026,37	4401990,01
1721	4916026,85	4401989,13
1722	4916027,73	4401989,60
1719	4916027,26	4401990,48
	Площадь:	1
91:01:036001:ЗУ210		
1723	4916032,43	4401980,45
1724	4916031,54	4401979,98
1725	4916032,01	4401979,10
1726	4916032,90	4401979,57
1723	4916032,43	4401980,45
	Площадь:	1
91:01:036001:ЗУ211		
1727	4916052,39	4402003,08
1728	4916051,50	4402002,61
1729	4916051,97	4402001,72
1730	4916052,86	4402002,19
1727	4916052,39	4402003,08
	Площадь:	1
91:01:036001:ЗУ212		
1731	4916057,56	4401993,11
1732	4916056,65	4401992,69
1733	4916057,07	4401991,78
1734	4916057,98	4401992,20
1731	4916057,56	4401993,11
	Площадь:	1
91:01:036001:ЗУ213		
1735	4916059,14	4401940,81
1736	4916058,26	4401940,34
1737	4916058,73	4401939,46
1738	4916059,61	4401939,93
1735	4916059,14	4401940,81
	Площадь:	1
91:01:036001:ЗУ214		
1739	4916062,27	4401934,71
1740	4916061,40	4401934,21
1741	4916061,90	4401933,34
1742	4916062,40	4401932,48
1743	4916063,27	4401932,98
1744	4916062,77	4401933,84

Кадастровый номер образуемого ЗУ / номер поворотной точки	Координаты, м	
	X	Y
1739	4916062,27	4401934,71
	Площадь:	2
91:01:036001:ЗУ215		
1745	4916079,86	4401955,07
1746	4916078,98	4401954,60
1747	4916079,45	4401953,72
1748	4916080,33	4401954,19
1745	4916079,86	4401955,07
	Площадь:	1
91:01:036001:ЗУ216		
1749	4916081,20	4401952,48
1750	4916080,32	4401952,01
1751	4916080,79	4401951,13
1752	4916081,67	4401951,60
1749	4916081,20	4401952,48
	Площадь:	1
91:01:036001:ЗУ217		
1753	4916088,57	4401956,37
1754	4916087,69	4401955,90
1755	4916088,16	4401955,02
1756	4916089,04	4401955,49
1753	4916088,57	4401956,37
	Площадь:	1
91:01:036002:ЗУ1		
1757	4913561,41	4402411,36
1758	4913560,81	4402410,55
1759	4913561,61	4402409,96
1760	4913562,21	4402410,76
1757	4913561,41	4402411,36
	Площадь:	1
91:01:036002:ЗУ2		
1761	4913566,80	4402413,90
1762	4913566,15	4402413,14
1763	4913566,91	4402412,49
1764	4913567,56	4402413,26
1761	4913566,80	4402413,90
	Площадь:	1
91:01:036002:ЗУ3		
1765	4913599,46	4402380,86
1766	4913598,86	4402380,06
1767	4913599,66	4402379,46
1768	4913600,26	4402380,26
1765	4913599,46	4402380,86
	Площадь:	1
91:01:036002:ЗУ4		
1769	4913601,52	4402383,54
1770	4913600,92	4402382,74
1771	4913601,72	4402382,14
1772	4913602,32	4402382,94
1769	4913601,52	4402383,54

Кадастровый номер образуемого ЗУ / номер поворотной точки	Координаты, м	
	X	Y
	Площадь:	1
91:01:036002:ЗУ5		
1773	4913609,89	4402366,53
1774	4913609,27	4402365,75
1775	4913610,06	4402365,13
1776	4913610,67	4402365,92
1773	4913609,89	4402366,53
	Площадь:	1
91:01:036002:ЗУ6		
1777	4913612,96	4402370,24
1778	4913612,35	4402369,45
1779	4913613,14	4402368,83
1780	4913613,75	4402369,62
1777	4913612,96	4402370,24
	Площадь:	1
91:01:036002:ЗУ7		
1781	4913627,41	4402258,09
1782	4913626,70	4402257,39
1783	4913627,40	4402256,68
1784	4913628,11	4402257,38
1785	4913628,82	4402258,08
1786	4913628,12	4402258,79
1781	4913627,41	4402258,09
	Площадь:	2
91:01:036002:ЗУ8		
1787	4913629,57	4402266,63
1788	4913628,86	4402265,93
1789	4913629,56	4402265,22
1790	4913630,27	4402265,92
1787	4913629,57	4402266,63
	Площадь:	1
91:01:036002:ЗУ9		
1791	4913630,79	4402267,80
1792	4913630,08	4402267,10
1793	4913630,79	4402266,39
1794	4913631,50	4402267,09
1791	4913630,79	4402267,80
	Площадь:	1
91:01:036002:ЗУ10		
1795	4913632,79	4402263,25
1796	4913632,08	4402262,54
1797	4913632,78	4402261,83
1798	4913633,49	4402262,54
1795	4913632,79	4402263,25
	Площадь:	1
91:01:036002:ЗУ11		
1799	4913642,61	4402338,80
1800	4913641,99	4402338,01
1801	4913642,78	4402337,39
1802	4913643,40	4402338,18

Кадастровый номер образуемого ЗУ / номер поворотной точки	Координаты, м	
	X	Y
1799	4913642,61	4402338,80
	Площадь:	1
91:01:036002:ЗУ12		
1803	4913646,49	4402343,49
1804	4913645,87	4402342,70
1805	4913646,66	4402342,08
1806	4913647,27	4402342,87
1803	4913646,49	4402343,49
	Площадь:	1
91:01:036002:ЗУ13		
1807	4913649,24	4402341,16
1808	4913648,62	4402340,37
1809	4913649,41	4402339,76
1810	4913650,03	4402340,55
1807	4913649,24	4402341,16
	Площадь:	1
91:01:036002:ЗУ14		
1811	4913649,56	4402233,41
1812	4913648,84	4402232,70
1813	4913649,55	4402231,99
1814	4913650,26	4402232,70
1811	4913649,56	4402233,41
	Площадь:	1
91:01:036002:ЗУ15		
1815	4913650,77	4402234,52
1816	4913650,06	4402233,82
1817	4913650,77	4402233,11
1818	4913651,48	4402233,81
1815	4913650,77	4402234,52
	Площадь:	1
91:01:036002:ЗУ16		
1819	4913651,18	4402343,52
1820	4913650,57	4402342,74
1821	4913651,36	4402342,12
1822	4913651,97	4402342,91
1819	4913651,18	4402343,52
	Площадь:	1
91:01:036002:ЗУ17		
1823	4913655,73	4402239,25
1824	4913655,02	4402238,54
1825	4913655,73	4402237,83
1826	4913656,44	4402238,54
1823	4913655,73	4402239,25
	Площадь:	1
91:01:036002:ЗУ18		
1827	4913662,95	4402447,73
1828	4913662,33	4402446,94
1829	4913663,12	4402446,33
1830	4913663,74	4402447,12
1827	4913662,95	4402447,73

Кадастровый номер образуемого ЗУ / номер поворотной точки	Координаты, м	
	X	Y
	Площадь:	1
91:01:036002:ЗУ19		
1831	4913680,00	4402308,82
1832	4913679,37	4402308,04
1833	4913680,14	4402307,41
1834	4913680,77	4402308,18
1831	4913680,00	4402308,82
	Площадь:	1
91:01:036002:ЗУ20		
1835	4913680,86	4402213,02
1836	4913680,14	4402212,32
1837	4913680,85	4402211,61
1838	4913681,56	4402212,31
1835	4913680,86	4402213,02
	Площадь:	1
91:01:036002:ЗУ21		
1839	4913682,06	4402214,17
1840	4913681,35	4402213,47
1841	4913682,05	4402212,76
1842	4913682,76	4402213,46
1839	4913682,06	4402214,17
	Площадь:	1
91:01:036002:ЗУ22		
1843	4913682,83	4402214,91
1844	4913682,12	4402214,21
1845	4913682,83	4402213,50
1846	4913683,54	4402214,20
1843	4913682,83	4402214,91
	Площадь:	1
91:01:036002:ЗУ23		
1847	4913683,28	4402312,74
1848	4913682,66	4402311,95
1849	4913683,45	4402311,34
1850	4913684,07	4402312,12
1847	4913683,28	4402312,74
	Площадь:	1
91:01:036002:ЗУ24		
1851	4913716,55	4402278,44
1852	4913715,94	4402277,65
1853	4913716,73	4402277,04
1854	4913717,34	4402277,83
1851	4913716,55	4402278,44
	Площадь:	1
91:01:036002:ЗУ25		
1855	4913717,95	4402175,05
1856	4913717,24	4402174,35
1857	4913717,94	4402173,64
1858	4913718,65	4402174,34
1855	4913717,95	4402175,05
	Площадь:	1

Кадастровый номер образуемого ЗУ / номер поворотной точки	Координаты, м	
	X	Y
91:01:036002:ЗУ26		
1859	4913717,88	4402280,10
1860	4913717,26	4402279,31
1861	4913718,05	4402278,70
1862	4913718,67	4402279,49
1859	4913717,88	4402280,10
	Площадь:	1
91:01:036002:ЗУ27		
1863	4913718,71	4402283,92
1864	4913718,09	4402283,14
1865	4913718,88	4402282,52
1866	4913719,50	4402283,31
1863	4913718,71	4402283,92
	Площадь:	1
91:01:036002:ЗУ28		
1867	4913719,14	4402176,18
1868	4913718,43	4402175,47
1869	4913719,13	4402174,76
1870	4913719,84	4402175,47
1867	4913719,14	4402176,18
	Площадь:	1
91:01:036002:ЗУ29		
1871	4913719,96	4402176,98
1872	4913719,25	4402176,27
1873	4913719,95	4402175,56
1874	4913720,66	4402176,26
1871	4913719,96	4402176,98
	Площадь:	1
91:01:036002:ЗУ30		
1875	4913720,07	4402282,83
1876	4913719,46	4402282,04
1877	4913720,24	4402281,43
1878	4913720,86	4402282,22
1875	4913720,07	4402282,83
	Площадь:	1
91:01:036002:ЗУ31		
1879	4913720,40	4402286,03
1880	4913719,78	4402285,24
1881	4913720,57	4402284,62
1882	4913721,19	4402285,41
1883	4913721,80	4402286,20
1884	4913721,01	4402286,82
1879	4913720,40	4402286,03
	Площадь:	2
91:01:036002:ЗУ32		
1885	4913723,83	4402385,55
1886	4913723,21	4402384,76
1887	4913722,59	4402383,98
1888	4913723,38	4402383,36
1889	4913724,00	4402384,14

Кадастровый номер образуемого ЗУ / номер поворотной точки	Координаты, м	
	X	Y
1890	4913723,40	4402384,61
1891	4913724,00	4402384,15
1892	4913724,62	4402384,93
1885	4913723,83	4402385,55
	Площадь:	2
91:01:036002:ЗУ33		
1893	4913731,44	4402395,36
1894	4913730,82	4402394,57
1895	4913731,61	4402393,96
1896	4913732,23	4402394,75
1893	4913731,44	4402395,36
	Площадь:	1
91:01:036002:ЗУ34		
1897	4913760,71	4402242,58
1898	4913760,10	4402241,79
1899	4913760,89	4402241,18
1900	4913761,50	4402241,97
1897	4913760,71	4402242,58
	Площадь:	1
91:01:036002:ЗУ35		
1901	4913762,06	4402244,25
1902	4913761,44	4402243,46
1903	4913762,23	4402242,85
1904	4913762,85	4402243,64
1901	4913762,06	4402244,25
	Площадь:	1
91:01:036002:ЗУ36		
1905	4913764,46	4402247,23
1906	4913763,84	4402246,44
1907	4913764,63	4402245,82
1908	4913765,25	4402246,61
1905	4913764,46	4402247,23
	Площадь:	1
91:01:036002:ЗУ37		
1909	4913765,81	4402126,78
1910	4913765,10	4402126,08
1911	4913765,81	4402125,37
1912	4913766,52	4402126,07
1909	4913765,81	4402126,78
	Площадь:	1
91:01:036002:ЗУ38		
1913	4913766,96	4402127,97
1914	4913766,25	4402127,26
1915	4913766,95	4402126,55
1916	4913767,66	4402127,26
1913	4913766,96	4402127,97
	Площадь:	1
91:01:036002:ЗУ39		
1917	4913767,85	4402128,85
1918	4913767,14	4402128,14

Кадастровый номер образуемого ЗУ / номер поворотной точки	Координаты, м	
	X	Y
1919	4913767,84	4402127,43
1920	4913768,55	4402128,14
1917	4913767,85	4402128,85
	Площадь:	1
91:01:036002:ЗУ40		
1921	4913768,43	4402112,75
1922	4913767,72	4402112,04
1923	4913768,43	4402111,33
1924	4913769,14	4402112,04
1921	4913768,43	4402112,75
	Площадь:	1
91:01:036002:ЗУ41		
1925	4913768,11	4402347,87
1926	4913767,46	4402347,11
1927	4913768,22	4402346,46
1928	4913768,87	4402347,22
1929	4913769,52	4402347,98
1930	4913768,76	4402348,63
1925	4913768,11	4402347,87
	Площадь:	2
91:01:036002:ЗУ42		
1931	4913769,63	4402113,91
1932	4913768,92	4402113,21
1933	4913769,63	4402112,50
1934	4913770,34	4402113,20
1931	4913769,63	4402113,91
	Площадь:	1
91:01:036002:ЗУ43		
1935	4913774,11	4402118,24
1936	4913773,40	4402117,53
1937	4913774,10	4402116,82
1938	4913774,81	4402117,52
1935	4913774,11	4402118,24
	Площадь:	1
91:01:036002:ЗУ44		
1939	4913776,76	4402358,62
1940	4913776,14	4402357,83
1941	4913776,93	4402357,22
1942	4913777,55	4402358,01
1939	4913776,76	4402358,62
	Площадь:	1
91:01:036002:ЗУ45		
1943	4913786,35	4402229,93
1944	4913785,74	4402229,15
1945	4913786,52	4402228,53
1946	4913787,14	4402229,32
1943	4913786,35	4402229,93
	Площадь:	1
91:01:036002:ЗУ46		
1947	4913786,60	4402222,88



Кадастровый номер образуемого ЗУ / номер поворотной точки	Координаты, м	
	X	Y
1948	4913785,99	4402222,10
1949	4913786,78	4402221,48
1950	4913787,39	4402222,27
1951	4913788,01	4402223,06
1952	4913787,22	4402223,67
1947	4913786,60	4402222,88
	Площадь:	2
91:01:036002:ЗУ47		
1953	4913787,50	4402231,38
1954	4913786,88	4402230,59
1955	4913787,67	4402229,97
1956	4913788,29	4402230,76
1957	4913788,90	4402231,55
1958	4913788,11	4402232,17
1953	4913787,50	4402231,38
	Площадь:	2
91:01:036002:ЗУ48		
1959	4913789,93	4402227,09
1960	4913789,32	4402226,30
1961	4913790,11	4402225,68
1962	4913790,72	4402226,47
1959	4913789,93	4402227,09
	Площадь:	1
91:01:036002:ЗУ49		
1963	4913808,97	4402082,42
1964	4913808,26	4402081,71
1965	4913808,96	4402081,00
1966	4913809,67	4402081,71
1963	4913808,97	4402082,42
	Площадь:	1
91:01:036002:ЗУ50		
1967	4913810,34	4402083,76
1968	4913809,63	4402083,05
1969	4913810,34	4402082,34
1970	4913811,05	4402083,05
1967	4913810,34	4402083,76
	Площадь:	1
91:01:036002:ЗУ51		
1971	4913811,87	4402209,12
1972	4913811,26	4402208,34
1973	4913812,05	4402207,72
1974	4913812,66	4402208,51
1971	4913811,87	4402209,12
	Площадь:	1
91:01:036002:ЗУ52		
1975	4913813,42	4402210,97
1976	4913812,81	4402210,18
1977	4913813,60	4402209,57
1978	4913814,21	4402210,36
1979	4913814,83	4402211,15

Кадастровый номер образуемого ЗУ / номер поворотной точки	Координаты, м	
	X	Y
1980	4913814,04	4402211,76
1975	4913813,42	4402210,97
	Площадь:	2
91:01:036002:ЗУ53		
1981	4913814,59	4402317,40
1982	4913813,97	4402316,61
1983	4913814,76	4402316,00
1984	4913815,37	4402316,79
1981	4913814,59	4402317,40
	Площадь:	1
91:01:036002:ЗУ54		
1985	4913816,93	4402307,11
1986	4913816,32	4402306,32
1987	4913817,11	4402305,71
1988	4913817,72	4402306,50
1985	4913816,93	4402307,11
	Площадь:	1
91:01:036002:ЗУ55		
1989	4913817,71	4402308,00
1990	4913817,10	4402307,22
1991	4913817,89	4402306,60
1992	4913818,50	4402307,39
1989	4913817,71	4402308,00
	Площадь:	1
91:01:036002:ЗУ56		
1993	4913817,79	4402063,06
1994	4913817,08	4402062,36
1995	4913817,79	4402061,65
1996	4913818,50	4402062,35
1997	4913819,21	4402063,06
1998	4913818,50	4402063,77
1993	4913817,79	4402063,06
	Площадь:	2
91:01:036002:ЗУ57		
1999	4913821,00	4402311,62
2000	4913820,38	4402310,83
2001	4913821,17	4402310,22
2002	4913821,79	4402311,01
1999	4913821,00	4402311,62
	Площадь:	1
91:01:036002:ЗУ58		
2003	4913822,93	4402068,07
2004	4913822,22	4402067,36
2005	4913822,92	4402066,65
2006	4913823,63	4402067,36
2003	4913822,93	4402068,07
	Площадь:	1
91:01:036002:ЗУ59		
2007	4913823,42	4402327,23
2008	4913822,83	4402326,42

Кадастровый номер образуемого ЗУ / номер поворотной точки	Координаты, м	
	X	Y
2009	4913823,64	4402325,83
2010	4913824,23	4402326,64
2007	4913823,42	4402327,23
	Площадь:	1
91:01:036002:ЗУ60		
2011	4913830,63	4402188,70
2012	4913830,01	4402187,92
2013	4913830,80	4402187,30
2014	4913831,42	4402188,09
2015	4913832,03	4402188,88
2016	4913831,24	4402189,49
2011	4913830,63	4402188,70
	Площадь:	2
91:01:036002:ЗУ61		
2017	4913833,06	4402191,70
2018	4913832,45	4402190,91
2019	4913833,24	4402190,30
2020	4913833,85	4402191,09
2017	4913833,06	4402191,70
	Площадь:	1
91:01:036002:ЗУ62		
2021	4913835,74	4402189,50
2022	4913835,13	4402188,71
2023	4913835,92	4402188,10
2024	4913836,53	4402188,89
2021	4913835,74	4402189,50
	Площадь:	1
91:01:036002:ЗУ63		
2025	4913837,01	4402188,45
2026	4913836,40	4402187,67
2027	4913837,19	4402187,05
2028	4913837,80	4402187,84
2025	4913837,01	4402188,45
	Площадь:	1
91:01:036002:ЗУ64		
2029	4913846,76	4402175,02
2030	4913846,14	4402174,24
2031	4913846,93	4402173,62
2032	4913847,55	4402174,41
2029	4913846,76	4402175,02
	Площадь:	1
91:01:036002:ЗУ65		
2033	4913849,32	4402178,05
2034	4913848,71	4402177,26
2035	4913849,50	4402176,64
2036	4913850,11	4402177,43
2033	4913849,32	4402178,05
	Площадь:	1
91:01:036002:ЗУ66		
2037	4913858,09	4402170,57

Кадастровый номер образуемого ЗУ / номер поворотной точки	Координаты, м	
	X	Y
2038	4913857,47	4402169,78
2039	4913858,26	4402169,16
2040	4913858,88	4402169,95
2037	4913858,09	4402170,57
	Площадь:	1
91:01:036002:ЗУ67		
2041	4913859,18	4402268,73
2042	4913858,56	4402267,94
2043	4913859,35	4402267,33
2044	4913859,97	4402268,12
2045	4913860,58	4402268,91
2046	4913859,79	4402269,52
2041	4913859,18	4402268,73
	Площадь:	2
91:01:036002:ЗУ68		
2047	4913860,67	4402172,89
2048	4913859,89	4402173,52
2049	4913859,26	4402172,75
2050	4913859,71	4402172,38
2051	4913859,08	4402171,60
2052	4913859,86	4402170,97
2053	4913860,49	4402171,74
2054	4913860,04	4402172,11
2047	4913860,67	4402172,89
	Площадь:	2
91:01:036002:ЗУ69		
2055	4913860,71	4402270,60
2056	4913860,10	4402269,82
2057	4913860,89	4402269,20
2058	4913861,50	4402269,99
2055	4913860,71	4402270,60
	Площадь:	1
91:01:036002:ЗУ70		
2059	4913865,34	4402025,87
2060	4913864,63	4402025,16
2061	4913865,33	4402024,45
2062	4913866,04	4402025,16
2059	4913865,34	4402025,87
	Площадь:	1
91:01:036002:ЗУ71		
2063	4913866,38	4402026,85
2064	4913865,67	4402026,14
2065	4913866,37	4402025,43
2066	4913867,08	4402026,14
2063	4913866,38	4402026,85
	Площадь:	1
91:01:036002:ЗУ72		
2067	4913872,43	4402019,14
2068	4913870,98	4402017,77
2069	4913873,37	4402015,22

Кадастровый номер образуемого ЗУ / номер поворотной точки	Координаты, м	
	X	Y
2070	4913874,83	4402016,59
2067	4913872,43	4402019,14
	Площадь:	7
91:01:036002:ЗУ73		
2071	4913878,01	4402255,90
2072	4913877,39	4402255,11
2073	4913878,18	4402254,49
2074	4913878,80	4402255,28
2071	4913878,01	4402255,90
	Площадь:	1
91:01:036002:ЗУ74		
2075	4913884,92	4402006,55
2076	4913884,31	4402005,76
2077	4913885,09	4402005,15
2078	4913885,71	4402005,94
2075	4913884,92	4402006,55
	Площадь:	1
91:01:036002:ЗУ75		
2079	4913887,93	4402004,10
2080	4913887,32	4402003,31
2081	4913888,11	4402002,70
2082	4913888,72	4402003,49
2079	4913887,93	4402004,10
	Площадь:	1
91:01:036002:ЗУ76		
2083	4913901,81	4402127,13
2084	4913901,19	4402126,35
2085	4913901,98	4402125,73
2086	4913902,60	4402126,51
2087	4913903,22	4402127,30
2088	4913902,43	4402127,92
2083	4913901,81	4402127,13
	Площадь:	2
91:01:036002:ЗУ77		
2089	4913904,47	4402130,28
2090	4913903,85	4402129,49
2091	4913904,64	4402128,87
2092	4913905,26	4402129,66
2089	4913904,47	4402130,28
	Площадь:	1
91:01:036002:ЗУ78		
2093	4913907,73	4402028,52
2094	4913907,12	4402027,73
2095	4913907,91	4402027,12
2096	4913908,52	4402027,90
2093	4913907,73	4402028,52
	Площадь:	1
91:01:036002:ЗУ79		
2097	4913909,93	4402026,75
2098	4913909,32	4402025,96

Кадастровый номер образуемого ЗУ / номер поворотной точки	Координаты, м	
	X	Y
2099	4913910,11	4402025,35
2100	4913910,72	4402026,13
2097	4913909,93	4402026,75
	Площадь:	1
91:01:036002:ЗУ80		
2101	4913909,97	4402226,45
2102	4913909,36	4402225,66
2103	4913910,14	4402225,04
2104	4913910,76	4402225,83
2105	4913911,37	4402226,62
2106	4913910,59	4402227,23
2101	4913909,97	4402226,45
	Площадь:	2
91:01:036002:ЗУ81		
2107	4913911,49	4402228,33
2108	4913910,88	4402227,54
2109	4913911,66	4402226,93
2110	4913912,28	4402227,72
2107	4913911,49	4402228,33
	Площадь:	1
91:01:036002:ЗУ82		
2111	4913922,90	4402114,30
2112	4913922,28	4402113,51
2113	4913923,07	4402112,90
2114	4913923,69	4402113,68
2111	4913922,90	4402114,30
	Площадь:	1
91:01:036002:ЗУ83		
2115	4913923,77	4402115,23
2116	4913923,15	4402114,44
2117	4913923,94	4402113,82
2118	4913924,56	4402114,61
2119	4913925,17	4402115,40
2120	4913924,38	4402116,02
2115	4913923,77	4402115,23
	Площадь:	2
91:01:036002:ЗУ84		
2121	4913938,41	4402101,03
2122	4913937,79	4402100,24
2123	4913938,58	4402099,63
2124	4913939,20	4402100,42
2121	4913938,41	4402101,03
	Площадь:	1
91:01:036002:ЗУ85		
2125	4913942,67	4402078,29
2126	4913942,06	4402077,50
2127	4913942,85	4402076,89
2128	4913943,46	4402077,68
2125	4913942,67	4402078,29
	Площадь:	1

Кадастровый номер образуемого ЗУ / номер поворотной точки	Координаты, м	
	X	Y
91:01:036002:ЗУ86		
2129	4913944,24	4402076,96
2130	4913943,62	4402076,17
2131	4913944,41	4402075,55
2132	4913945,03	4402076,34
2129	4913944,24	4402076,96
	Площадь:	1
91:01:036002:ЗУ87		
2133	4913945,68	4402075,72
2134	4913945,07	4402074,93
2135	4913945,86	4402074,32
2136	4913946,47	4402075,11
2133	4913945,68	4402075,72
	Площадь:	1
91:01:036002:ЗУ88		
2137	4913951,20	4402090,09
2138	4913950,59	4402089,30
2139	4913951,38	4402088,69
2140	4913951,99	4402089,48
2137	4913951,20	4402090,09
	Площадь:	1
91:01:036002:ЗУ89		
2141	4913952,09	4402089,33
2142	4913951,48	4402088,54
2143	4913952,27	4402087,92
2144	4913952,88	4402088,71
2141	4913952,09	4402089,33
	Площадь:	1
91:01:036002:ЗУ90		
2145	4913953,13	4402090,55
2146	4913952,52	4402089,76
2147	4913953,31	4402089,14
2148	4913953,92	4402089,93
2145	4913953,13	4402090,55
	Площадь:	1
91:01:036002:ЗУ91		
2149	4913953,97	4402091,55
2150	4913953,35	4402090,76
2151	4913954,14	4402090,14
2152	4913954,75	4402090,93
2149	4913953,97	4402091,55
	Площадь:	1
91:01:036002:ЗУ92		
2153	4913955,60	4402090,15
2154	4913954,99	4402089,36
2155	4913955,78	4402088,75
2156	4913956,39	4402089,53
2153	4913955,60	4402090,15
	Площадь:	1
91:01:036002:ЗУ93		

Кадастровый номер образуемого ЗУ / номер поворотной точки	Координаты, м	
	X	Y
2157	4913965,28	4401936,90
2158	4913964,64	4401936,13
2159	4913965,41	4401935,49
2160	4913966,05	4401936,26
2157	4913965,28	4401936,90
	Площадь:	1
91:01:036002:ЗУ94		
2161	4913971,38	4401891,41
2162	4913970,85	4401890,56
2163	4913971,70	4401890,04
2164	4913972,23	4401890,88
2161	4913971,38	4401891,41
	Площадь:	1
91:01:036002:ЗУ95		
2165	4913972,86	4402172,74
2166	4913972,24	4402171,95
2167	4913973,03	4402171,34
2168	4913973,64	4402172,12
2169	4913974,26	4402172,91
2170	4913973,47	4402173,53
2165	4913972,86	4402172,74
	Площадь:	2
91:01:036002:ЗУ96		
2171	4913974,47	4402174,70
2172	4913973,86	4402173,91
2173	4913974,65	4402173,30
2174	4913975,26	4402174,09
2171	4913974,47	4402174,70
	Площадь:	1
91:01:036002:ЗУ97		
2175	4913975,41	4401954,54
2176	4913974,77	4401953,77
2177	4913975,54	4401953,13
2178	4913976,18	4401953,90
2175	4913975,41	4401954,54
	Площадь:	1
91:01:036002:ЗУ98		
2179	4913975,52	4401949,53
2180	4913974,88	4401948,76
2181	4913975,65	4401948,12
2182	4913976,29	4401948,89
2179	4913975,52	4401949,53
	Площадь:	1
91:01:036002:ЗУ99		
2183	4913977,93	4401952,49
2184	4913977,29	4401951,73
2185	4913978,06	4401951,09
2186	4913978,70	4401951,86
2183	4913977,93	4401952,49
	Площадь:	1



Кадастровый номер образуемого ЗУ / номер поворотной точки	Координаты, м	
	X	Y
91:01:036002:ЗУ100		
2187	4913980,58	4401945,40
2188	4913979,96	4401944,61
2189	4913980,75	4401943,99
2190	4913981,37	4401944,78
2187	4913980,58	4401945,40
	Площадь:	1
91:01:036002:ЗУ101		
2191	4913987,19	4402164,58
2192	4913985,90	4402163,05
2193	4913988,57	4402160,79
2194	4913989,86	4402162,31
2191	4913987,19	4402164,58
	Площадь:	7
91:01:036002:ЗУ102		
2195	4913994,99	4401972,80
2196	4913994,35	4401972,03
2197	4913995,12	4401971,39
2198	4913995,76	4401972,16
2195	4913994,99	4401972,80
	Площадь:	1
91:01:036002:ЗУ103		
2199	4913998,50	4401969,86
2200	4913997,86	4401969,09
2201	4913998,63	4401968,45
2202	4913999,27	4401969,22
2199	4913998,50	4401969,86
	Площадь:	1
91:01:036002:ЗУ104		
2203	4914000,04	4401968,59
2204	4913999,38	4401967,84
2205	4914000,14	4401967,18
2206	4914000,79	4401967,94
2203	4914000,04	4401968,59
	Площадь:	1
91:01:036002:ЗУ105		
2207	4914008,08	4401995,66
2208	4914007,46	4401994,87
2209	4914008,24	4401994,25
2210	4914008,86	4401995,03
2207	4914008,08	4401995,66
	Площадь:	1
91:01:036002:ЗУ106		
2211	4914009,38	4401994,55
2212	4914008,74	4401993,78
2213	4914009,51	4401993,14
2214	4914010,15	4401993,91
2211	4914009,38	4401994,55
	Площадь:	1
91:01:036002:ЗУ107		

Кадастровый номер образуемого ЗУ / номер поворотной точки	Координаты, м	
	X	Y
2215	4914011,47	4401992,75
2216	4914010,83	4401991,98
2217	4914011,60	4401991,35
2218	4914012,24	4401992,11
2215	4914011,47	4401992,75
	Площадь:	1
91:01:036002:ЗУ108		
2219	4914014,11	4402146,74
2220	4914013,26	4402146,21
2221	4914013,78	4402145,36
2222	4914014,31	4402144,51
2223	4914015,16	4402145,03
2224	4914014,63	4402145,88
2219	4914014,11	4402146,74
	Площадь:	2
91:01:036002:ЗУ109		
2225	4914019,34	4402150,23
2226	4914016,32	4402148,45
2227	4914017,33	4402146,73
2228	4914020,35	4402148,50
2225	4914019,34	4402150,23
	Площадь:	7
91:01:036002:ЗУ110		
2229	4914028,23	4402012,02
2230	4914027,59	4402011,25
2231	4914028,36	4402010,61
2232	4914029,00	4402011,38
2229	4914028,23	4402012,02
	Площадь:	1
91:01:036002:ЗУ111		
2233	4914031,22	4402009,44
2234	4914030,58	4402008,67
2235	4914031,35	4402008,03
2236	4914032,12	4402007,39
2237	4914032,76	4402008,16
2238	4914031,99	4402008,80
2233	4914031,22	4402009,44
	Площадь:	2
91:01:036002:ЗУ112		
2239	4914035,31	4401854,81
2240	4914034,78	4401853,96
2241	4914035,63	4401853,43
2242	4914036,16	4401854,28
2239	4914035,31	4401854,81
	Площадь:	1
91:01:036002:ЗУ113		
2243	4914036,11	4401856,11
2244	4914035,58	4401855,26
2245	4914036,43	4401854,73
2246	4914036,96	4401855,58

Кадастровый номер образуемого ЗУ / номер поворотной точки	Координаты, м	
	X	Y
2243	4914036,11	4401856,11
	Площадь:	1
91:01:036002:ЗУ114		
2247	4914040,19	4402033,44
2248	4914039,55	4402032,67
2249	4914040,32	4402032,03
2250	4914040,95	4402032,80
2247	4914040,19	4402033,44
	Площадь:	1
91:01:036002:ЗУ115		
2251	4914040,98	4401852,37
2252	4914040,51	4401851,49
2253	4914041,39	4401851,02
2254	4914041,86	4401851,90
2251	4914040,98	4401852,37
	Площадь:	1
91:01:036002:ЗУ116		
2255	4914041,71	4402032,78
2256	4914041,07	4402032,01
2257	4914041,84	4402031,37
2258	4914042,48	4402032,14
2255	4914041,71	4402032,78
	Площадь:	1
91:01:036002:ЗУ117		
2259	4914044,03	4402030,85
2260	4914043,39	4402030,08
2261	4914044,16	4402029,44
2262	4914044,80	4402030,21
2259	4914044,03	4402030,85
	Площадь:	1
91:01:036002:ЗУ118		
2263	4914057,78	4402048,48
2264	4914057,33	4402047,59
2265	4914058,22	4402047,14
2266	4914058,67	4402048,03
2263	4914057,78	4402048,48
	Площадь:	1
91:01:036002:ЗУ119		
2267	4914064,67	4402059,41
2268	4914061,76	4402057,47
2269	4914062,87	4402055,81
2270	4914065,78	4402057,75
2267	4914064,67	4402059,41
	Площадь:	7
91:01:036002:ЗУ120		
2271	4914066,34	4401904,07
2272	4914065,76	4401903,26
2273	4914066,57	4401902,68
2274	4914067,38	4401902,09
2275	4914067,96	4401902,90

Кадастровый номер образуемого ЗУ / номер поворотной точки	Координаты, м	
	X	Y
2276	4914067,15	4401903,49
2271	4914066,34	4401904,07
	Площадь:	2
91:01:036002:ЗУ121		
2277	4914067,70	4402060,83
2278	4914066,85	4402060,31
2279	4914067,37	4402059,45
2280	4914068,23	4402059,98
2277	4914067,70	4402060,83
	Площадь:	1
91:01:036002:ЗУ122		
2281	4914068,75	4402061,53
2282	4914067,90	4402061,00
2283	4914068,42	4402060,15
2284	4914069,28	4402060,68
2281	4914068,75	4402061,53
	Площадь:	1
91:01:036002:ЗУ123		
2285	4914068,50	4401902,52
2286	4914067,91	4401901,71
2287	4914068,72	4401901,12
2288	4914069,31	4401901,93
2285	4914068,50	4401902,52
	Площадь:	1
91:01:036002:ЗУ124		
2289	4914079,85	4401918,24
2290	4914079,21	4401917,47
2291	4914079,97	4401916,83
2292	4914080,61	4401917,60
2289	4914079,85	4401918,24
	Площадь:	1
91:01:036002:ЗУ125		
2293	4914082,92	4401916,10
2294	4914082,28	4401915,33
2295	4914083,05	4401914,69
2296	4914083,69	4401915,46
2293	4914082,92	4401916,10
	Площадь:	1
91:01:036002:ЗУ126		
2297	4914085,49	4402028,85
2298	4914084,58	4402028,44
2299	4914084,98	4402027,52
2300	4914085,90	4402027,93
2297	4914085,49	4402028,85
	Площадь:	1
91:01:036002:ЗУ127		
2301	4914093,05	4401827,79
2302	4914092,58	4401826,91
2303	4914093,46	4401826,44
2304	4914093,93	4401827,32

Кадастровый номер образуемого ЗУ / номер поворотной точки	Координаты, м	
	X	Y
2301	4914093,05	4401827,79
	Площадь:	1
91:01:036002:ЗУ128		
2305	4914096,22	4401834,76
2306	4914095,75	4401833,88
2307	4914096,63	4401833,41
2308	4914097,10	4401834,29
2305	4914096,22	4401834,76
	Площадь:	1
91:01:036002:ЗУ129		
2309	4914106,01	4401955,42
2310	4914105,56	4401954,53
2311	4914106,45	4401954,08
2312	4914106,90	4401954,98
2309	4914106,01	4401955,42
	Площадь:	1
91:01:036002:ЗУ130		
2313	4914107,31	4401986,40
2314	4914106,48	4401985,84
2315	4914107,04	4401985,01
2316	4914107,87	4401985,57
2313	4914107,31	4401986,40
	Площадь:	1
91:01:036002:ЗУ131		
2317	4914108,62	4401987,31
2318	4914107,79	4401986,75
2319	4914108,35	4401985,92
2320	4914109,18	4401986,48
2317	4914108,62	4401987,31
	Площадь:	1
91:01:036002:ЗУ132		
2321	4914115,27	4401969,87
2322	4914113,03	4401967,18
2323	4914114,57	4401965,90
2324	4914116,81	4401968,59
2321	4914115,27	4401969,87
	Площадь:	7
91:01:036002:ЗУ133		
2325	4914116,88	4401971,02
2326	4914116,24	4401970,25
2327	4914117,01	4401969,61
2328	4914117,65	4401970,38
2329	4914118,29	4401971,14
2330	4914117,52	4401971,79
2325	4914116,88	4401971,02
	Площадь:	2
91:01:036002:ЗУ134		
2331	4914118,50	4401972,96
2332	4914117,86	4401972,19
2333	4914118,62	4401971,55

Кадастровый номер образуемого ЗУ / номер поворотной точки	Координаты, м	
	X	Y
2334	4914119,26	4401972,32
2331	4914118,50	4401972,96
	Площадь:	1
91:01:036002:ЗУ135		
2335	4914141,79	4401950,62
2336	4914141,15	4401949,86
2337	4914141,92	4401949,22
2338	4914142,56	4401949,98
2335	4914141,79	4401950,62
	Площадь:	1
91:01:036002:ЗУ136		
2339	4914143,63	4401952,87
2340	4914142,99	4401952,10
2341	4914143,76	4401951,46
2342	4914144,40	4401952,23
2339	4914143,63	4401952,87
	Площадь:	1
91:01:036002:ЗУ137		
2343	4914147,54	4401801,97
2344	4914147,07	4401801,09
2345	4914147,95	4401800,62
2346	4914148,42	4401801,50
2343	4914147,54	4401801,97
	Площадь:	1
91:01:036002:ЗУ138		
2347	4914160,66	4401939,35
2348	4914160,10	4401938,52
2349	4914160,93	4401937,96
2350	4914161,49	4401938,79
2347	4914160,66	4401939,35
	Площадь:	1
91:01:036002:ЗУ139		
2351	4914162,30	4401942,65
2352	4914160,36	4401939,75
2353	4914162,02	4401938,63
2354	4914163,97	4401941,54
2351	4914162,30	4401942,65
	Площадь:	7
91:01:036002:ЗУ140		
2355	4914164,93	4401843,38
2356	4914164,46	4401842,50
2357	4914165,34	4401842,03
2358	4914165,81	4401842,91
2355	4914164,93	4401843,38
	Площадь:	1
91:01:036002:ЗУ141		
2359	4914166,91	4401842,46
2360	4914166,44	4401841,58
2361	4914167,32	4401841,10
2362	4914167,79	4401841,98

Кадастровый номер образуемого ЗУ / номер поворотной точки	Координаты, м	
	X	Y
2359	4914166,91	4401842,46
	Площадь:	1
91:01:036002:ЗУ142		
2363	4914167,74	4401844,45
2364	4914167,27	4401843,57
2365	4914168,15	4401843,10
2366	4914168,62	4401843,98
2363	4914167,74	4401844,45
	Площадь:	1
91:01:036002:ЗУ143		
2367	4914177,10	4401928,32
2368	4914176,54	4401927,49
2369	4914177,37	4401926,93
2370	4914177,93	4401927,76
2367	4914177,10	4401928,32
	Площадь:	1
91:01:036002:ЗУ144		
2371	4914179,19	4401838,97
2372	4914178,71	4401838,09
2373	4914179,59	4401837,62
2374	4914180,07	4401838,50
2371	4914179,19	4401838,97
	Площадь:	1
91:01:036002:ЗУ145		
2375	4914183,12	4401881,83
2376	4914182,73	4401880,91
2377	4914183,66	4401880,52
2378	4914184,04	4401881,45
2375	4914183,12	4401881,83
	Площадь:	1
91:01:036002:ЗУ146		
2379	4914184,45	4401881,01
2380	4914183,98	4401880,13
2381	4914184,86	4401879,66
2382	4914185,33	4401880,54
2379	4914184,45	4401881,01
	Площадь:	1
91:01:036002:ЗУ147		
2383	4914186,42	4401880,00
2384	4914185,95	4401879,12
2385	4914186,83	4401878,65
2386	4914187,30	4401879,53
2383	4914186,42	4401880,00
	Площадь:	1
91:01:036002:ЗУ148		
2387	4914187,60	4401882,18
2388	4914187,12	4401881,30
2389	4914188,00	4401880,83
2390	4914188,48	4401881,71
2387	4914187,60	4401882,18

Кадастровый номер образуемого ЗУ / номер поворотной точки	Координаты, м	
	X	Y
	Площадь:	1
91:01:036002:ЗУ149		
2391	4914173,80	4401924,30
2392	4914172,52	4401922,76
2393	4914181,81	4401915,03
2394	4914196,42	4401904,59
2395	4914197,58	4401906,21
2396	4914183,03	4401916,61
2391	4914173,80	4401924,30
	Площадь:	60
91:01:036002:ЗУ150		
2397	4914197,57	4401876,74
2398	4914197,20	4401875,81
2399	4914198,12	4401875,44
2400	4914198,50	4401876,36
2397	4914197,57	4401876,74
	Площадь:	1
91:01:036002:ЗУ151		
2401	4914198,92	4401905,75
2402	4914197,38	4401902,61
2403	4914199,18	4401901,73
2404	4914200,72	4401904,88
2401	4914198,92	4401905,75
	Площадь:	7
91:01:036002:ЗУ152		
2405	4914211,72	4401899,46
2406	4914210,84	4401897,67
2407	4914213,99	4401896,13
2408	4914214,87	4401897,93
2405	4914211,72	4401899,46
	Площадь:	7
91:01:036002:ЗУ153		
2409	4914269,72	4401865,65
2410	4914269,24	4401864,77
2411	4914270,12	4401864,29
2412	4914270,60	4401865,17
2409	4914269,72	4401865,65
	Площадь:	1
91:01:036002:ЗУ154		
2413	4914273,87	4401863,27
2414	4914273,40	4401862,39
2415	4914274,28	4401861,91
2416	4914274,75	4401862,79
2413	4914273,87	4401863,27
	Площадь:	1
91:01:036002:ЗУ155		
2417	4914280,05	4401859,55
2418	4914279,58	4401858,67
2419	4914280,46	4401858,19
2420	4914280,93	4401859,07



Кадастровый номер образуемого ЗУ / номер поворотной точки	Координаты, м	
	X	Y
2417	4914280,05	4401859,55
	Площадь:	1
91:01:036002:ЗУ156		
2421	4914285,81	4401856,05
2422	4914285,33	4401855,17
2423	4914286,21	4401854,69
2424	4914286,69	4401855,57
2421	4914285,81	4401856,05
	Площадь:	1
91:01:036002:ЗУ157		
2425	4914286,08	4401849,85
2426	4914285,58	4401848,98
2427	4914286,45	4401848,48
2428	4914286,95	4401849,35
2425	4914286,08	4401849,85
	Площадь:	1
91:01:036002:ЗУ158		
2429	4914286,45	4401857,10
2430	4914285,97	4401856,22
2431	4914286,85	4401855,75
2432	4914287,33	4401856,63
2429	4914286,45	4401857,10
	Площадь:	1
91:01:036002:ЗУ159		
2433	4914289,29	4401855,30
2434	4914288,82	4401854,42
2435	4914289,70	4401853,94
2436	4914290,17	4401854,82
2433	4914289,29	4401855,30
	Площадь:	1
91:01:036002:ЗУ160		
2437	4914304,75	4401842,55
2438	4914304,27	4401841,67
2439	4914305,15	4401841,19
2440	4914305,63	4401842,07
2437	4914304,75	4401842,55
	Площадь:	1
91:01:036002:ЗУ161		
2441	4914306,05	4401844,68
2442	4914305,57	4401843,80
2443	4914306,45	4401843,33
2444	4914306,93	4401844,21
2441	4914306,05	4401844,68
	Площадь:	1
91:01:036002:ЗУ162		
2445	4914318,05	4401832,64
2446	4914317,57	4401831,76
2447	4914318,45	4401831,29
2448	4914318,93	4401832,17
2445	4914318,05	4401832,64

Кадастровый номер образуемого ЗУ / номер поворотной точки	Координаты, м	
	X	Y
	Площадь:	1
91:01:036002:ЗУ163		
2449	4914318,96	4401834,18
2450	4914318,48	4401833,30
2451	4914319,36	4401832,82
2452	4914319,84	4401833,71
2449	4914318,96	4401834,18
	Площадь:	1
91:01:036002:ЗУ164		
2453	4914330,21	4401827,34
2454	4914329,74	4401826,46
2455	4914330,62	4401825,98
2456	4914331,09	4401826,86
2453	4914330,21	4401827,34
	Площадь:	1
91:01:036002:ЗУ165		
2457	4914346,77	4401817,40
2458	4914346,29	4401816,52
2459	4914347,17	4401816,05
2460	4914347,65	4401816,93
2457	4914346,77	4401817,40
	Площадь:	1
91:01:036002:ЗУ166		
2461	4914353,50	4401812,36
2462	4914353,03	4401811,48
2463	4914353,91	4401811,01
2464	4914354,38	4401811,89
2465	4914354,86	4401812,77
2466	4914353,98	4401813,24
2461	4914353,50	4401812,36
	Площадь:	2
91:01:036002:ЗУ167		
2467	4914354,94	4401812,27
2468	4914354,47	4401811,39
2469	4914355,35	4401810,92
2470	4914355,82	4401811,80
2467	4914354,94	4401812,27
	Площадь:	1
91:01:036002:ЗУ168		
2471	4914355,55	4401813,22
2472	4914355,07	4401812,34
2473	4914355,95	4401811,86
2474	4914356,43	4401812,74
2471	4914355,55	4401813,22
	Площадь:	1
91:01:036002:ЗУ169		
2475	4914356,15	4401814,16
2476	4914355,68	4401813,28
2477	4914356,56	4401812,81
2478	4914357,03	4401813,69

Кадастровый номер образуемого ЗУ / номер поворотной точки	Координаты, м	
	X	Y
2475	4914356,15	4401814,16
	Площадь:	1
91:01:036002:ЗУ170		
2479	4914371,77	4401804,44
2480	4914371,24	4401803,59
2481	4914372,08	4401803,06
2482	4914372,62	4401803,90
2479	4914371,77	4401804,44
	Площадь:	1
91:01:036002:ЗУ171		
2483	4914391,76	4401790,88
2484	4914391,23	4401790,03
2485	4914392,08	4401789,50
2486	4914392,61	4401790,35
2487	4914393,14	4401791,20
2488	4914392,29	4401791,73
2483	4914391,76	4401790,88
	Площадь:	2
91:01:036002:ЗУ172		
2489	4914390,62	4401789,80
2490	4914389,56	4401788,10
395	4914397,49	4401783,48
394	4914398,52	4401784,85
393	4914420,94	4401772,10
2491	4914409,45	4401778,82
2489	4914390,62	4401789,80
	Площадь:	22
91:01:036002:ЗУ173		
2492	4914442,19	4401656,37
2493	4914441,63	4401655,54
2494	4914442,46	4401654,98
2495	4914443,02	4401655,81
2492	4914442,19	4401656,37
	Площадь:	1
91:01:036002:ЗУ174		
2496	4914443,27	4401655,63
2497	4914442,71	4401654,81
2498	4914443,53	4401654,24
2499	4914444,10	4401655,06
2496	4914443,27	4401655,63
	Площадь:	1
91:01:036002:ЗУ175		
2500	4914459,11	4401678,71
2501	4914458,54	4401677,89
2502	4914459,36	4401677,32
2503	4914459,93	4401678,14
2500	4914459,11	4401678,71
	Площадь:	1
91:01:036002:ЗУ176		
2504	4914460,83	4401677,58

Кадастровый номер образуемого ЗУ / номер поворотной точки	Координаты, м	
	X	Y
2505	4914460,26	4401676,76
2506	4914461,08	4401676,19
2507	4914461,65	4401677,01
2504	4914460,83	4401677,58
	Площадь:	1
91:01:036002:ЗУ177		
2508	4914463,53	4401675,69
2509	4914462,96	4401674,87
2510	4914463,78	4401674,30
2511	4914464,35	4401675,12
2508	4914463,53	4401675,69
	Площадь:	1
91:01:036002:ЗУ178		
2512	4914498,07	4401726,96
2513	4914489,80	4401731,34
2514	4914474,31	4401740,84
2515	4914459,08	4401749,29
385	4914443,06	4401758,09
384	4914442,01	4401756,38
9	4914457,59	4401747,83
8	4914458,44	4401749,27
13	4914476,74	4401739,12
12	4914475,84	4401737,56
2516	4914487,92	4401730,14
2517	4914487,60	4401729,54
2518	4914488,48	4401729,07
2519	4914488,77	4401729,60
2520	4914488,80	4401729,59
2521	4914488,81	4401729,60
2522	4914491,43	4401728,21
2523	4914490,97	4401727,33
2524	4914491,85	4401726,86
2525	4914492,32	4401727,74
2526	4914497,17	4401725,17
2527	4914510,35	4401718,87
2528	4914520,36	4401713,49
2529	4914532,64	4401708,33
2530	4914533,41	4401710,18
2531	4914521,22	4401715,30
2532	4914511,26	4401720,66
2512	4914498,07	4401726,96
	Площадь:	172
91:01:036002:ЗУ179		
2533	4914616,30	4401356,87
2534	4914615,86	4401355,97
2535	4914616,76	4401355,54
2536	4914617,20	4401356,44
2533	4914616,30	4401356,87
	Площадь:	1
91:01:036002:ЗУ180		

Кадастровый номер образуемого ЗУ / номер поворотной точки	Координаты, м	
	X	Y
2537	4914629,12	4401393,76
2538	4914628,69	4401392,86
2539	4914629,59	4401392,43
2540	4914630,02	4401393,33
2537	4914629,12	4401393,76
	Площадь:	1
91:01:036002:ЗУ181		
2541	4914630,45	4401393,13
2542	4914630,02	4401392,23
2543	4914630,92	4401391,79
2544	4914631,35	4401392,69
2541	4914630,45	4401393,13
	Площадь:	1
91:01:036002:ЗУ182		
2545	4914632,78	4401392,02
2546	4914632,34	4401391,12
2547	4914633,24	4401390,69
2548	4914633,68	4401391,59
2545	4914632,78	4401392,02
	Площадь:	1
91:01:036002:ЗУ183		
2549	4914644,67	4401416,70
2550	4914644,23	4401415,80
2551	4914645,13	4401415,37
2552	4914645,57	4401416,27
2549	4914644,67	4401416,70
	Площадь:	1
91:01:036002:ЗУ184		
2553	4914647,27	4401415,47
2554	4914646,84	4401414,58
2555	4914647,74	4401414,14
2556	4914648,17	4401415,04
2553	4914647,27	4401415,47
	Площадь:	1
91:01:036002:ЗУ185		
2557	4914648,79	4401425,42
2558	4914648,31	4401424,55
2559	4914649,19	4401424,07
2560	4914649,67	4401424,95
2557	4914648,79	4401425,42
	Площадь:	1
91:01:036002:ЗУ186		
2561	4914649,45	4401438,49
2562	4914649,07	4401437,57
2563	4914650,00	4401437,19
2564	4914650,38	4401438,11
2561	4914649,45	4401438,49
	Площадь:	1
91:01:036002:ЗУ187		
2565	4914650,58	4401437,95

Кадастровый номер образуемого ЗУ / номер поворотной точки	Координаты, м	
	X	Y
2566	4914650,10	4401437,07
2567	4914650,98	4401436,60
2568	4914651,46	4401437,48
2565	4914650,58	4401437,95
	Площадь:	1
91:01:036002:ЗУ188		
2569	4914653,95	4401436,44
2570	4914653,48	4401435,56
2571	4914654,36	4401435,08
2572	4914654,83	4401435,96
2569	4914653,95	4401436,44
	Площадь:	1
91:01:036002:ЗУ189		
2573	4914659,95	4401449,17
2574	4914659,47	4401448,29
2575	4914660,35	4401447,81
2576	4914660,83	4401448,69
2573	4914659,95	4401449,17
	Площадь:	1
91:01:036002:ЗУ190		
2577	4914661,13	4401328,28
2578	4914660,62	4401327,42
2579	4914661,48	4401326,90
2580	4914661,99	4401327,76
2577	4914661,13	4401328,28
	Площадь:	1
91:01:036002:ЗУ191		
2581	4914665,25	4401459,99
2582	4914664,77	4401459,11
2583	4914665,65	4401458,64
2584	4914666,13	4401459,51
2581	4914665,25	4401459,99
	Площадь:	1
91:01:036002:ЗУ192		
2585	4914666,84	4401459,14
2586	4914666,37	4401458,25
2587	4914667,26	4401457,79
2588	4914667,72	4401458,68
2585	4914666,84	4401459,14
	Площадь:	1
91:01:036002:ЗУ193		
2589	4914677,57	4401319,94
2590	4914677,06	4401319,08
2591	4914677,92	4401318,57
2592	4914678,43	4401319,43
2589	4914677,57	4401319,94
	Площадь:	1
91:01:036002:ЗУ194		
2593	4914678,17	4401321,12
2594	4914677,66	4401320,26

Кадастровый номер образуемого ЗУ / номер поворотной точки	Координаты, м	
	X	Y
2595	4914678,52	4401319,75
2596	4914679,03	4401320,61
2593	4914678,17	4401321,12
	Площадь:	1
91:01:036002:ЗУ195		
2597	4914692,57	4401312,09
2598	4914692,06	4401311,23
2599	4914692,92	4401310,72
2600	4914693,43	4401311,58
2597	4914692,57	4401312,09
	Площадь:	1
91:01:036002:ЗУ196		
2601	4914693,88	4401257,31
2602	4914693,41	4401256,43
2603	4914694,30	4401255,96
2604	4914694,76	4401256,85
2601	4914693,88	4401257,31
	Площадь:	1
91:01:036002:ЗУ197		
2605	4914699,93	4401500,46
2606	4914698,95	4401500,23
2607	4914699,18	4401499,26
2608	4914700,15	4401499,49
2605	4914699,93	4401500,46
	Площадь:	1
91:01:036002:ЗУ198		
2609	4914708,68	4401284,90
2610	4914708,17	4401284,04
2611	4914709,03	4401283,53
2612	4914709,54	4401284,39
2609	4914708,68	4401284,90
	Площадь:	1
91:01:036002:ЗУ199		
2613	4914712,69	4401282,75
2614	4914712,18	4401281,89
2615	4914713,04	4401281,38
2616	4914713,55	4401282,24
2613	4914712,69	4401282,75
	Площадь:	1
91:01:036002:ЗУ200		
2617	4914715,11	4401299,91
2618	4914714,60	4401299,05
2619	4914715,46	4401298,54
2620	4914715,97	4401299,40
2617	4914715,11	4401299,91
	Площадь:	1
91:01:036002:ЗУ201		
2621	4914716,60	4401299,09
2622	4914716,09	4401298,23
2623	4914716,94	4401297,72

Кадастровый номер образуемого ЗУ / номер поворотной точки	Координаты, м	
	X	Y
2624	4914717,46	4401298,58
2621	4914716,60	4401299,09
	Площадь:	1
91:01:036002:ЗУ202		
2625	4914718,31	4401497,45
2626	4914718,13	4401496,47
2627	4914719,12	4401496,30
2628	4914719,29	4401497,28
2625	4914718,31	4401497,45
	Площадь:	1
91:01:036002:ЗУ203		
2629	4914718,58	4401498,92
2630	4914718,41	4401497,93
2631	4914719,39	4401497,76
2632	4914719,56	4401498,74
2629	4914718,58	4401498,92
	Площадь:	1
91:01:036002:ЗУ204		
2633	4914729,05	4401410,05
2634	4914728,33	4401409,36
2635	4914729,02	4401408,63
2636	4914729,74	4401409,32
2633	4914729,05	4401410,05
	Площадь:	1
91:01:036002:ЗУ205		
2637	4914731,20	4401414,85
2638	4914730,45	4401414,18
2639	4914731,12	4401413,44
2640	4914731,86	4401414,10
2637	4914731,20	4401414,85
	Площадь:	1
91:01:036002:ЗУ206		
2641	4914732,47	4401413,65
2642	4914731,75	4401412,96
2643	4914732,44	4401412,23
2644	4914733,16	4401412,92
2641	4914732,47	4401413,65
	Площадь:	1
91:01:036002:ЗУ207		
2645	4914732,33	4401495,38
2646	4914732,03	4401494,43
2647	4914732,99	4401494,13
2648	4914733,28	4401495,09
2645	4914732,33	4401495,38
	Площадь:	1
91:01:036002:ЗУ208		
2649	4914733,10	4401497,99
2650	4914732,81	4401497,04
2651	4914733,76	4401496,74
2652	4914734,06	4401497,70



Кадастровый номер образуемого ЗУ / номер поворотной точки	Координаты, м	
	X	Y
2653	4914734,35	4401498,65
2654	4914733,40	4401498,95
2649	4914733,10	4401497,99
	Площадь:	2
91:01:036002:ЗУ209		
2655	4914734,78	4401352,28
2656	4914734,28	4401351,42
2657	4914735,15	4401350,92
2658	4914735,65	4401351,78
2655	4914734,78	4401352,28
	Площадь:	1
91:01:036002:ЗУ210		
2659	4914735,66	4401417,00
2660	4914734,93	4401416,31
2661	4914735,62	4401415,59
2662	4914736,35	4401416,28
2659	4914735,66	4401417,00
	Площадь:	1
91:01:036002:ЗУ211		
2663	4914737,21	4401415,49
2664	4914736,52	4401414,76
2665	4914737,25	4401414,08
2666	4914737,94	4401414,81
2663	4914737,21	4401415,49
	Площадь:	1
91:01:036002:ЗУ212		
2667	4914736,98	4401336,74
2668	4914736,47	4401335,88
2669	4914737,33	4401335,37
2670	4914738,19	4401334,86
2671	4914739,05	4401334,35
2672	4914739,56	4401335,21
2673	4914738,70	4401335,72
2674	4914737,84	4401336,23
2667	4914736,98	4401336,74
	Площадь:	3
91:01:036002:ЗУ213		
2675	4914743,25	4401347,55
2676	4914742,74	4401346,69
2677	4914743,60	4401346,18
2678	4914744,11	4401347,04
2675	4914743,25	4401347,55
	Площадь:	1
91:01:036002:ЗУ214		
2679	4914749,70	4401426,65
2680	4914748,86	4401426,09
2681	4914749,42	4401425,26
2682	4914750,25	4401425,81
2679	4914749,70	4401426,65
	Площадь:	1

Кадастровый номер образуемого ЗУ / номер поворотной точки	Координаты, м	
	X	Y
91:01:036002:ЗУ215		
2683	4914752,71	4401484,09
2684	4914751,96	4401483,42
2685	4914752,62	4401482,68
2686	4914753,37	4401483,34
2683	4914752,71	4401484,09
	Площадь:	1
91:01:036002:ЗУ216		
2687	4914751,24	4401361,83
2688	4914750,73	4401360,97
2689	4914751,59	4401360,46
2690	4914751,62	4401360,51
2691	4914752,48	4401360,00
2692	4914752,58	4401360,17
2693	4914753,44	4401359,66
2694	4914753,95	4401360,52
2695	4914753,09	4401361,03
2696	4914752,99	4401360,86
2697	4914752,13	4401361,37
2698	4914752,10	4401361,32
2687	4914751,24	4401361,83
	Площадь:	3
91:01:036002:ЗУ217		
2699	4914753,50	4401484,83
2700	4914752,75	4401484,17
2701	4914753,41	4401483,42
2702	4914754,16	4401484,08
2699	4914753,50	4401484,83
	Площадь:	1
91:01:036002:ЗУ218		
2703	4914759,19	4401491,78
2704	4914757,70	4401488,61
2705	4914759,51	4401487,76
2706	4914761,00	4401490,92
2703	4914759,19	4401491,78
	Площадь:	7
91:01:036002:ЗУ219		
2707	4914761,32	4401494,46
2708	4914760,91	4401493,55
2709	4914761,83	4401493,14
2710	4914762,23	4401494,05
2707	4914761,32	4401494,46
	Площадь:	1
91:01:036002:ЗУ220		
2711	4914768,52	4401438,37
2712	4914768,47	4401437,37
2713	4914769,47	4401437,32
2714	4914769,52	4401438,32
2711	4914768,52	4401438,37
	Площадь:	1

Кадастровый номер образуемого ЗУ / номер поворотной точки	Координаты, м	
	X	Y
91:01:036002:ЗУ221		
2715	4914770,25	4401438,24
2716	4914770,20	4401437,24
2717	4914771,20	4401437,19
2718	4914771,25	4401438,19
2715	4914770,25	4401438,24
	Площадь:	1
91:01:036002:ЗУ222		
2719	4914770,81	4401430,22
2720	4914770,76	4401429,22
2721	4914771,76	4401429,17
2722	4914771,81	4401430,17
2719	4914770,81	4401430,22
	Площадь:	1
91:01:036002:ЗУ223		
2723	4914771,40	4401438,15
2724	4914771,35	4401437,15
2725	4914772,35	4401437,10
2726	4914772,40	4401438,10
2723	4914771,40	4401438,15
	Площадь:	1
91:01:036002:ЗУ224		
2727	4914772,08	4401401,86
2728	4914771,76	4401400,91
2729	4914772,71	4401400,59
2730	4914773,03	4401401,54
2727	4914772,08	4401401,86
	Площадь:	1
91:01:036002:ЗУ225		
2731	4914771,45	4401446,48
2732	4914771,37	4401442,98
2733	4914773,37	4401442,93
2734	4914773,45	4401446,43
2731	4914771,45	4401446,48
	Площадь:	7
91:01:036002:ЗУ226		
2735	4914771,52	4401449,35
2736	4914771,46	4401447,35
2737	4914774,96	4401447,24
2738	4914775,02	4401449,23
2735	4914771,52	4401449,35
	Площадь:	7
91:01:036002:ЗУ227		
2739	4914776,32	4401429,81
2740	4914776,27	4401428,81
2741	4914777,27	4401428,76
2742	4914777,32	4401429,76
2739	4914776,32	4401429,81
	Площадь:	1
91:01:036002:ЗУ228		

Кадастровый номер образуемого ЗУ / номер поворотной точки	Координаты, м	
	X	Y
2743	4914789,32	4401262,93
2744	4914788,90	4401262,25
2745	4914789,96	4401261,59
2746	4914790,38	4401262,27
2743	4914789,32	4401262,93
	Площадь:	1
91:01:036002:ЗУ229		
2747	4914792,38	4401443,50
2748	4914792,32	4401442,50
2749	4914793,32	4401442,45
2750	4914793,37	4401443,45
2747	4914792,38	4401443,50
	Площадь:	1
91:01:036002:ЗУ230		
2751	4914792,53	4401448,18
2752	4914792,48	4401447,18
2753	4914793,48	4401447,13
2754	4914793,53	4401448,13
2751	4914792,53	4401448,18
	Площадь:	1
91:01:036002:ЗУ231		
2755	4914798,99	4401291,20
2756	4914798,21	4401290,57
2757	4914798,84	4401289,80
2758	4914799,62	4401290,42
2755	4914798,99	4401291,20
	Площадь:	1
91:01:036002:ЗУ232		
2759	4914804,38	4401443,37
2760	4914803,66	4401442,66
2761	4914804,37	4401441,95
2762	4914805,08	4401442,65
2759	4914804,38	4401443,37
	Площадь:	1
91:01:036002:ЗУ233		
2763	4914809,06	4401280,21
2764	4914808,28	4401279,59
2765	4914808,91	4401278,81
2766	4914809,69	4401279,43
2763	4914809,06	4401280,21
	Площадь:	1
91:01:036002:ЗУ234		
2767	4914810,03	4401279,13
2768	4914809,25	4401278,50
2769	4914809,88	4401277,72
2770	4914810,66	4401278,35
2767	4914810,03	4401279,13
	Площадь:	1
91:01:036002:ЗУ235		
2771	4914810,98	4401278,06

Кадастровый номер образуемого ЗУ / номер поворотной точки	Координаты, м	
	X	Y
2772	4914810,20	4401277,43
2773	4914810,83	4401276,66
2774	4914811,61	4401277,28
2771	4914810,98	4401278,06
	Площадь:	1
91:01:036002:ЗУ236		
2775	4914812,28	4401281,29
2776	4914811,79	4401280,42
2777	4914812,66	4401279,93
2778	4914813,15	4401280,80
2775	4914812,28	4401281,29
	Площадь:	1
91:01:036002:ЗУ237		
2779	4914835,15	4401390,62
2780	4914834,84	4401389,67
2781	4914835,79	4401389,36
2782	4914836,10	4401390,31
2779	4914835,15	4401390,62
	Площадь:	1
91:01:036002:ЗУ238		
2783	4914835,90	4401392,98
2784	4914835,58	4401392,03
2785	4914836,53	4401391,72
2786	4914836,85	4401392,67
2783	4914835,90	4401392,98
	Площадь:	1
91:01:036002:ЗУ239		
2787	4914876,40	4401378,74
2788	4914876,16	4401377,77
2789	4914877,14	4401377,54
2790	4914877,37	4401378,51
2791	4914877,60	4401379,49
2792	4914876,63	4401379,72
2787	4914876,40	4401378,74
	Площадь:	2
91:01:036002:ЗУ240		
2793	4914878,04	4401384,45
2794	4914877,81	4401383,48
2795	4914878,78	4401383,24
2796	4914879,01	4401384,22
2793	4914878,04	4401384,45
	Площадь:	1
91:01:036002:ЗУ241		
2797	4914904,87	4401369,94
2798	4914904,47	4401369,02
2799	4914905,39	4401368,63
2800	4914905,79	4401369,55
2797	4914904,87	4401369,94
	Площадь:	1
91:01:036002:ЗУ242		

Кадастровый номер образуемого ЗУ / номер поворотной точки	Координаты, м	
	X	Y
2801	4914905,15	4401371,45
2802	4914904,92	4401370,47
2803	4914905,89	4401370,24
2804	4914906,12	4401371,21
2801	4914905,15	4401371,45
	Площадь:	1
91:01:036002:ЗУ243		
2805	4914923,01	4401417,06
2806	4914922,01	4401416,95
2807	4914922,13	4401415,95
2808	4914923,12	4401416,07
2805	4914923,01	4401417,06
	Площадь:	1
91:01:036002:ЗУ244		
2809	4914922,89	4401365,48
2810	4914922,51	4401364,56
2811	4914923,43	4401364,17
2812	4914923,82	4401365,09
2813	4914924,20	4401366,01
2814	4914924,59	4401366,93
2815	4914923,67	4401367,32
2816	4914923,28	4401366,40
2809	4914922,89	4401365,48
	Площадь:	3
91:01:036002:ЗУ245		
2817	4914924,55	4401416,97
2818	4914924,54	4401415,97
2819	4914925,54	4401415,96
2820	4914925,55	4401416,96
2817	4914924,55	4401416,97
	Площадь:	1
91:01:036002:ЗУ246		
2821	4914925,93	4401416,94
2822	4914925,92	4401415,94
2823	4914926,92	4401415,93
2824	4914926,93	4401416,93
2821	4914925,93	4401416,94
	Площадь:	1
91:01:036002:ЗУ247		
2825	4914926,20	4401373,45
2826	4914925,81	4401372,53
2827	4914926,73	4401372,14
2828	4914927,12	4401373,06
2825	4914926,20	4401373,45
	Площадь:	1
91:01:036002:ЗУ248		
2829	4914926,13	4401427,71
2830	4914926,12	4401426,71
2831	4914927,12	4401426,70
2832	4914927,13	4401427,70

Кадастровый номер образуемого ЗУ / номер поворотной точки	Координаты, м	
	X	Y
2829	4914926,13	4401427,71
	Площадь:	1
91:01:036002:ЗУ249		
2833	4914928,91	4401388,61
2834	4914927,91	4401388,52
2835	4914928,01	4401387,53
2836	4914929,00	4401387,62
2833	4914928,91	4401388,61
	Площадь:	1
91:01:036002:ЗУ250		
2837	4914940,01	4401277,84
2838	4914939,39	4401277,06
2839	4914940,17	4401276,44
2840	4914940,79	4401277,22
2837	4914940,01	4401277,84
	Площадь:	1
91:01:036002:ЗУ251		
2841	4914950,83	4401284,82
2842	4914950,58	4401283,86
2843	4914951,54	4401283,60
2844	4914951,80	4401284,57
2841	4914950,83	4401284,82
	Площадь:	1
91:01:036002:ЗУ252		
2845	4914954,95	4401265,29
2846	4914954,44	4401264,43
2847	4914955,30	4401263,92
2848	4914955,81	4401264,78
2845	4914954,95	4401265,29
	Площадь:	1
91:01:036002:ЗУ253		
2849	4914957,74	4401195,85
2850	4914957,49	4401194,88
2851	4914958,46	4401194,63
2852	4914958,71	4401195,60
2849	4914957,74	4401195,85
	Площадь:	1
91:01:036002:ЗУ254		
2853	4914959,33	4401350,71
2854	4914959,15	4401349,73
2855	4914960,14	4401349,55
2856	4914960,32	4401350,53
2853	4914959,33	4401350,71
	Площадь:	1
91:01:036002:ЗУ255		
2857	4914959,90	4401195,20
2858	4914959,65	4401194,23
2859	4914960,62	4401193,98
2860	4914960,87	4401194,95
2857	4914959,90	4401195,20

Кадастровый номер образуемого ЗУ / номер поворотной точки	Координаты, м	
	X	Y
	Площадь:	1
91:01:036002:ЗУ256		
2861	4914960,06	4401205,69
2862	4914959,81	4401204,72
2863	4914960,78	4401204,48
2864	4914961,02	4401205,44
2861	4914960,06	4401205,69
	Площадь:	1
91:01:036002:ЗУ257		
2865	4914960,33	4401213,60
2866	4914960,00	4401212,66
2867	4914960,95	4401212,33
2868	4914961,27	4401213,28
2865	4914960,33	4401213,60
	Площадь:	1
91:01:036002:ЗУ258		
2869	4914960,31	4401350,29
2870	4914960,15	4401349,40
2871	4914961,13	4401349,23
2872	4914961,29	4401350,11
2873	4914961,31	4401350,21
2874	4914961,47	4401351,09
2875	4914960,49	4401351,27
2876	4914960,32	4401350,39
2869	4914960,31	4401350,29
	Площадь:	2
91:01:036002:ЗУ259		
2877	4914961,62	4401357,53
2878	4914961,44	4401356,55
2879	4914962,43	4401356,37
2880	4914962,61	4401357,36
2877	4914961,62	4401357,53
	Площадь:	1
91:01:036002:ЗУ260		
2881	4914960,75	4401352,71
2882	4914960,57	4401351,73
2883	4914961,52	4401351,56
2884	4914961,55	4401351,55
2885	4914962,51	4401351,38
2886	4914962,69	4401352,36
2887	4914961,73	4401352,53
2888	4914961,70	4401352,54
2881	4914960,75	4401352,71
	Площадь:	2
91:01:036002:ЗУ261		
2889	4914962,60	4401212,78
2890	4914962,27	4401211,83
2891	4914963,22	4401211,51
2892	4914963,54	4401212,45
2889	4914962,60	4401212,78



Кадастровый номер образуемого ЗУ / номер поворотной точки	Координаты, м	
	X	Y
	Площадь:	1
91:01:036002:ЗУ262		
2893	4914963,15	4401268,55
2894	4914962,28	4401268,06
2895	4914962,76	4401267,19
2896	4914963,64	4401267,67
2893	4914963,15	4401268,55
	Площадь:	1
91:01:036002:ЗУ263		
2897	4914962,88	4401352,33
2898	4914962,70	4401351,34
2899	4914963,68	4401351,16
2900	4914963,86	4401352,15
2897	4914962,88	4401352,33
	Площадь:	1
91:01:036002:ЗУ264		
2901	4914964,54	4401330,80
2902	4914963,57	4401330,59
2903	4914963,78	4401329,61
2904	4914964,76	4401329,83
2901	4914964,54	4401330,80
	Площадь:	1
91:01:036002:ЗУ265		
2905	4914963,89	4401281,93
2906	4914963,64	4401280,96
2907	4914964,60	4401280,71
2908	4914964,86	4401281,67
2905	4914963,89	4401281,93
	Площадь:	1
91:01:036002:ЗУ266		
2909	4914964,47	4401269,16
2910	4914963,60	4401268,68
2911	4914964,08	4401267,80
2912	4914964,96	4401268,28
2909	4914964,47	4401269,16
	Площадь:	1
91:01:036002:ЗУ267		
2913	4914965,64	4401266,74
2914	4914964,76	4401266,25
2915	4914965,25	4401265,38
2916	4914966,12	4401265,86
2913	4914965,64	4401266,74
	Площадь:	1
91:01:036002:ЗУ268		
2917	4914964,89	4401288,68
2918	4914964,14	4401285,27
2919	4914966,09	4401284,83
2920	4914966,85	4401288,25
2917	4914964,89	4401288,68
	Площадь:	7

Кадастровый номер образуемого ЗУ / номер поворотной точки	Координаты, м	
	X	Y
91:01:036002:ЗУ269		
2921	4914966,70	4401267,25
2922	4914965,83	4401266,77
2923	4914966,31	4401265,89
2924	4914967,19	4401266,37
2921	4914966,70	4401267,25
	Площадь:	1
91:01:036002:ЗУ270		
2925	4914967,51	4401331,47
2926	4914966,53	4401331,25
2927	4914966,75	4401330,27
2928	4914967,72	4401330,49
2925	4914967,51	4401331,47
	Площадь:	1
91:01:036002:ЗУ271		
2929	4914968,46	4401351,31
2930	4914968,28	4401350,33
2931	4914969,26	4401350,15
2932	4914969,44	4401351,13
2929	4914968,46	4401351,31
	Площадь:	1
91:01:036002:ЗУ272		
2933	4914971,35	4401386,11
2934	4914970,90	4401385,21
2935	4914971,80	4401384,77
2936	4914972,24	4401385,67
2933	4914971,35	4401386,11
	Площадь:	1
91:01:036002:ЗУ273		
2937	4914972,88	4401385,30
2938	4914972,44	4401384,40
2939	4914973,33	4401383,96
2940	4914973,77	4401384,86
2937	4914972,88	4401385,30
	Площадь:	1
91:01:036002:ЗУ274		
2941	4914974,36	4401248,57
2942	4914973,48	4401248,08
2943	4914973,97	4401247,21
2944	4914974,84	4401247,69
2941	4914974,36	4401248,57
	Площадь:	1
91:01:036002:ЗУ275		
2945	4914975,61	4401246,39
2946	4914974,61	4401246,35
2947	4914974,65	4401245,35
2948	4914975,65	4401245,39
2945	4914975,61	4401246,39
	Площадь:	1
91:01:036002:ЗУ276		

Кадастровый номер образуемого ЗУ / номер поворотной точки	Координаты, м	
	X	Y
2949	4914976,26	4401191,23
2950	4914976,02	4401190,26
2951	4914976,99	4401190,01
2952	4914977,23	4401190,98
2949	4914976,26	4401191,23
	Площадь:	1
91:01:036002:ЗУ277		
2953	4914977,04	4401194,41
2954	4914976,78	4401193,44
2955	4914977,75	4401193,19
2956	4914978,01	4401194,16
2953	4914977,04	4401194,41
	Площадь:	1
91:01:036002:ЗУ278		
2957	4914977,70	4401250,17
2958	4914976,83	4401249,69
2959	4914977,31	4401248,81
2960	4914978,19	4401249,29
2957	4914977,70	4401250,17
	Площадь:	1
91:01:036002:ЗУ279		
2961	4914981,74	4401399,77
2962	4914980,96	4401399,15
2963	4914981,58	4401398,36
2964	4914982,36	4401398,98
2961	4914981,74	4401399,77
	Площадь:	1
91:01:036002:ЗУ280		
2965	4914995,17	4401411,76
2966	4914994,38	4401411,14
2967	4914995,00	4401410,36
2968	4914995,79	4401410,98
2965	4914995,17	4401411,76
	Площадь:	1
91:01:036002:ЗУ281		
2969	4915014,49	4401351,27
2970	4915013,50	4401351,17
2971	4915013,60	4401350,17
2972	4915014,60	4401350,27
2969	4915014,49	4401351,27
	Площадь:	1
91:01:036002:ЗУ282		
2973	4915015,21	4401347,71
2974	4915015,21	4401346,71
2975	4915016,21	4401346,71
2976	4915016,21	4401347,71
2973	4915015,21	4401347,71
	Площадь:	1
91:01:036002:ЗУ283		
2977	4915016,18	4401351,38

Кадастровый номер образуемого ЗУ / номер поворотной точки	Координаты, м	
	X	Y
2978	4915015,18	4401351,28
2979	4915015,28	4401350,28
2980	4915016,28	4401350,38
2977	4915016,18	4401351,38
	Площадь:	1
91:01:036002:ЗУ284		
2981	4915016,56	4401256,52
2982	4915016,29	4401255,56
2983	4915017,26	4401255,30
2984	4915017,52	4401256,26
2981	4915016,56	4401256,52
	Площадь:	1
91:01:036002:ЗУ285		
2985	4915018,33	4401263,91
2986	4915018,07	4401262,95
2987	4915019,03	4401262,69
2988	4915019,29	4401263,65
2985	4915018,33	4401263,91
	Площадь:	1
91:01:036002:ЗУ286		
2989	4915027,10	4401179,13
2990	4915026,86	4401178,16
2991	4915027,83	4401177,91
2992	4915028,07	4401178,88
2989	4915027,10	4401179,13
	Площадь:	1
91:01:036002:ЗУ287		
2993	4915027,86	4401173,30
2994	4915027,64	4401172,32
2995	4915028,61	4401172,10
2996	4915028,84	4401173,07
2993	4915027,86	4401173,30
	Площадь:	1
91:01:036002:ЗУ288		
2997	4915029,12	4401178,66
2998	4915028,87	4401177,69
2999	4915029,84	4401177,45
3000	4915030,09	4401178,42
2997	4915029,12	4401178,66
	Площадь:	1
91:01:036002:ЗУ289		
3001	4915034,75	4401352,51
3002	4915033,76	4401352,41
3003	4915033,86	4401351,41
3004	4915034,85	4401351,51
3001	4915034,75	4401352,51
	Площадь:	1
91:01:036002:ЗУ290		
3005	4915039,13	4401356,17
3006	4915038,14	4401356,07

Кадастровый номер образуемого ЗУ / номер поворотной точки	Координаты, м	
	X	Y
3007	4915038,24	4401355,07
3008	4915039,24	4401355,18
3005	4915039,13	4401356,17
	Площадь:	1
91:01:036002:ЗУ291		
3009	4915039,41	4401352,99
3010	4915038,42	4401352,89
3011	4915038,52	4401351,90
3012	4915039,51	4401352,00
3009	4915039,41	4401352,99
	Площадь:	1
91:01:036002:ЗУ292		
3013	4915048,24	4401256,72
3014	4915047,97	4401255,76
3015	4915048,94	4401255,49
3016	4915049,20	4401256,46
3013	4915048,24	4401256,72
	Площадь:	1
91:01:036002:ЗУ293		
3017	4915049,12	4401260,48
3018	4915048,86	4401259,52
3019	4915049,83	4401259,25
3020	4915050,09	4401260,22
3017	4915049,12	4401260,48
	Площадь:	1
91:01:036002:ЗУ294		
3021	4915049,80	4401263,46
3022	4915049,63	4401262,47
3023	4915050,62	4401262,30
3024	4915050,79	4401263,29
3021	4915049,80	4401263,46
	Площадь:	1
91:01:036002:ЗУ295		
3025	4915051,76	4401354,07
3026	4915050,77	4401353,97
3027	4915050,87	4401352,98
3028	4915051,86	4401353,08
3025	4915051,76	4401354,07
	Площадь:	1
91:01:036002:ЗУ296		
3029	4915051,45	4401349,58
3030	4915051,13	4401348,64
3031	4915052,07	4401348,32
3032	4915052,40	4401349,26
3029	4915051,45	4401349,58
	Площадь:	1
91:01:036002:ЗУ297		
3033	4915062,03	4401355,47
3034	4915061,03	4401355,37
3035	4915061,14	4401354,37

Кадастровый номер образуемого ЗУ / номер поворотной точки	Координаты, м	
	X	Y
3036	4915062,13	4401354,47
3033	4915062,03	4401355,47
	Площадь:	1
91:01:036002:ЗУ298		
3037	4915077,18	4401166,97
3038	4915076,93	4401166,00
3039	4915077,90	4401165,75
3040	4915078,15	4401166,72
3037	4915077,18	4401166,97
	Площадь:	1
91:01:036002:ЗУ299		
3041	4915077,57	4401168,45
3042	4915077,35	4401167,47
3043	4915078,32	4401167,25
3044	4915078,55	4401168,22
3045	4915078,78	4401169,19
3046	4915077,80	4401169,42
3041	4915077,57	4401168,45
	Площадь:	2
91:01:036002:ЗУ300		
3047	4915085,51	4401160,10
3048	4915085,27	4401159,13
3049	4915086,24	4401158,89
3050	4915086,48	4401159,86
3047	4915085,51	4401160,10
	Площадь:	1
91:01:036002:ЗУ301		
3051	4915085,56	4401239,97
3052	4915085,29	4401239,01
3053	4915086,26	4401238,74
3054	4915086,52	4401239,71
3051	4915085,56	4401239,97
	Площадь:	1
91:01:036002:ЗУ302		
3055	4915085,83	4401241,11
3056	4915085,57	4401240,15
3057	4915086,53	4401239,88
3058	4915086,80	4401240,85
3055	4915085,83	4401241,11
	Площадь:	1
91:01:036002:ЗУ303		
3059	4915086,56	4401164,61
3060	4915086,31	4401163,65
3061	4915087,28	4401163,40
3062	4915087,53	4401164,37
3059	4915086,56	4401164,61
	Площадь:	1
91:01:036002:ЗУ304		
3063	4915087,33	4401247,31
3064	4915087,06	4401246,34

Кадастровый номер образуемого ЗУ / номер поворотной точки	Координаты, м	
	X	Y
3065	4915088,03	4401246,08
3066	4915088,29	4401247,04
3063	4915087,33	4401247,31
	Площадь:	1
91:01:036002:ЗУ305		
3067	4915094,81	4401237,69
3068	4915094,55	4401236,72
3069	4915095,51	4401236,46
3070	4915095,78	4401237,42
3067	4915094,81	4401237,69
	Площадь:	1
91:01:036002:ЗУ306		
3071	4915117,93	4401232,66
3072	4915117,73	4401231,68
3073	4915118,71	4401231,47
3074	4915118,91	4401232,45
3071	4915117,93	4401232,66
	Площадь:	1
91:01:036002:ЗУ307		
3075	4915118,36	4401234,28
3076	4915118,10	4401233,31
3077	4915119,06	4401233,05
3078	4915119,33	4401234,01
3075	4915118,36	4401234,28
	Площадь:	1
91:01:036002:ЗУ308		
3079	4915119,63	4401239,58
3080	4915119,37	4401238,62
3081	4915120,33	4401238,36
3082	4915120,59	4401239,32
3079	4915119,63	4401239,58
	Площадь:	1
91:01:036002:ЗУ309		
3083	4915132,06	4401366,51
3084	4915131,93	4401365,52
3085	4915132,92	4401365,40
3086	4915133,05	4401366,39
3083	4915132,06	4401366,51
	Площадь:	1
91:01:036002:ЗУ310		
3087	4915143,32	4401345,83
3088	4915143,20	4401344,84
3089	4915144,19	4401344,71
3090	4915144,31	4401345,71
3087	4915143,32	4401345,83
	Площадь:	1
91:01:036002:ЗУ311		
3091	4915143,50	4401365,32
3092	4915143,37	4401364,33
3093	4915144,37	4401364,21

Кадастровый номер образуемого ЗУ / номер поворотной точки	Координаты, м	
	X	Y
3094	4915144,49	4401365,20
3091	4915143,50	4401365,32
	Площадь:	1
91:01:036002:ЗУ312		
3095	4915143,85	4401369,13
3096	4915143,81	4401368,13
3097	4915144,81	4401368,09
3098	4915144,85	4401369,09
3095	4915143,85	4401369,13
	Площадь:	1
91:01:036002:ЗУ313		
3099	4915145,17	4401363,61
3100	4915145,05	4401362,62
3101	4915146,04	4401362,50
3102	4915146,16	4401363,49
3099	4915145,17	4401363,61
	Площадь:	1
91:01:036002:ЗУ314		
3103	4915145,33	4401365,13
3104	4915145,20	4401364,14
3105	4915146,20	4401364,02
3106	4915146,32	4401365,01
3103	4915145,33	4401365,13
	Площадь:	1
91:01:036002:ЗУ315		
3107	4915147,45	4401232,34
3108	4915147,19	4401231,37
3109	4915148,15	4401231,11
3110	4915148,41	4401232,07
3107	4915147,45	4401232,34
	Площадь:	1
91:01:036002:ЗУ316		
3111	4915155,88	4401361,74
3112	4915155,81	4401360,74
3113	4915156,81	4401360,66
3114	4915156,88	4401361,66
3115	4915157,03	4401361,65
3116	4915157,10	4401362,65
3117	4915156,11	4401362,72
3118	4915156,03	4401361,73
3111	4915155,88	4401361,74
	Площадь:	2
91:01:036002:ЗУ317		
3119	4915156,14	4401363,99
3120	4915156,06	4401362,99
3121	4915157,06	4401362,92
3122	4915157,14	4401363,91
3119	4915156,14	4401363,99
	Площадь:	1
91:01:036002:ЗУ318		



Кадастровый номер образуемого ЗУ / номер поворотной точки	Координаты, м	
	X	Y
3123	4915183,36	4401137,15
3124	4915182,96	4401136,23
3125	4915183,88	4401135,83
3126	4915184,27	4401136,75
3123	4915183,36	4401137,15
	Площадь:	1
91:01:036002:ЗУ319		
3127	4915189,71	4401359,44
3128	4915189,59	4401358,45
3129	4915190,58	4401358,32
3130	4915190,71	4401359,32
3127	4915189,71	4401359,44
	Площадь:	1
91:01:036002:ЗУ320		
3131	4915191,77	4401133,57
3132	4915191,38	4401132,65
3133	4915192,29	4401132,26
3134	4915192,69	4401133,17
3131	4915191,77	4401133,57
	Площадь:	1
91:01:036002:ЗУ321		
3135	4915197,44	4401130,81
3136	4915197,04	4401129,89
3137	4915197,95	4401129,50
3138	4915198,35	4401130,41
3135	4915197,44	4401130,81
	Площадь:	1
91:01:036002:ЗУ322		
3139	4915199,86	4401135,73
3140	4915199,46	4401134,82
3141	4915200,38	4401134,42
3142	4915200,78	4401135,34
3139	4915199,86	4401135,73
	Площадь:	1
91:01:036002:ЗУ323		
3143	4915203,15	4401355,76
3144	4915203,02	4401354,77
3145	4915204,01	4401354,65
3146	4915204,14	4401355,64
3143	4915203,15	4401355,76
	Площадь:	1
91:01:036002:ЗУ324		
3147	4915203,37	4401357,64
3148	4915203,25	4401356,65
3149	4915204,24	4401356,52
3150	4915204,37	4401357,51
3147	4915203,37	4401357,64
	Площадь:	1
91:01:036002:ЗУ325		
3151	4915226,32	4401207,69

Кадастровый номер образуемого ЗУ / номер поворотной точки	Координаты, м	
	X	Y
3152	4915225,97	4401206,75
3153	4915226,91	4401206,40
3154	4915227,25	4401207,34
3151	4915226,32	4401207,69
	Площадь:	1
91:01:036002:ЗУ326		
3155	4915227,40	4401210,99
3156	4915227,05	4401210,05
3157	4915227,99	4401209,71
3158	4915228,34	4401210,65
3155	4915227,40	4401210,99
	Площадь:	1
91:01:036002:ЗУ327		
3159	4915232,25	4401220,46
3160	4915231,90	4401219,52
3161	4915232,84	4401219,17
3162	4915233,19	4401220,11
3159	4915232,25	4401220,46
	Площадь:	1
91:01:036002:ЗУ328		
3163	4915232,44	4401202,86
3164	4915232,10	4401201,92
3165	4915233,03	4401201,57
3166	4915233,38	4401202,51
3163	4915232,44	4401202,86
	Площадь:	1
91:01:036002:ЗУ329		
3167	4915233,32	4401208,69
3168	4915232,98	4401207,75
3169	4915233,92	4401207,41
3170	4915234,26	4401208,34
3167	4915233,32	4401208,69
	Площадь:	1
91:01:036002:ЗУ330		
3171	4915234,52	4401208,23
3172	4915234,17	4401207,29
3173	4915235,11	4401206,94
3174	4915235,46	4401207,88
3171	4915234,52	4401208,23
	Площадь:	1
91:01:036002:ЗУ331		
3175	4915235,28	4401210,22
3176	4915234,93	4401209,28
3177	4915235,87	4401208,93
3178	4915236,22	4401209,87
3175	4915235,28	4401210,22
	Площадь:	1
91:01:036002:ЗУ332		
3179	4915236,24	4401218,91
3180	4915235,89	4401217,97

Кадастровый номер образуемого ЗУ / номер поворотной точки	Координаты, м	
	X	Y
3181	4915236,83	4401217,62
3182	4915237,17	4401218,56
3179	4915236,24	4401218,91
	Площадь:	1
91:01:036002:ЗУ333		
3183	4915239,03	4401221,23
3184	4915237,76	4401217,96
3185	4915238,23	4401217,78
3186	4915237,86	4401216,85
3187	4915238,80	4401216,49
3188	4915239,16	4401217,42
3189	4915239,63	4401217,24
3190	4915240,90	4401220,50
3183	4915239,03	4401221,23
	Площадь:	8
91:01:036002:ЗУ334		
3191	4915245,58	4401236,69
3192	4915245,23	4401235,76
3193	4915246,17	4401235,41
3194	4915246,52	4401236,35
3191	4915245,58	4401236,69
	Площадь:	1
91:01:036002:ЗУ335		
3195	4915245,76	4401347,46
3196	4915244,94	4401346,89
3197	4915245,51	4401346,07
3198	4915246,33	4401346,64
3199	4915247,15	4401347,21
3200	4915246,59	4401348,03
3195	4915245,76	4401347,46
	Площадь:	2
91:01:036002:ЗУ336		
3201	4915259,17	4401329,80
3202	4915258,59	4401328,98
3203	4915259,41	4401328,40
3204	4915259,99	4401329,21
3201	4915259,17	4401329,80
	Площадь:	1
91:01:036002:ЗУ337		
3205	4915262,77	4401325,92
3206	4915261,86	4401325,50
3207	4915262,27	4401324,59
3208	4915263,18	4401325,01
3205	4915262,77	4401325,92
	Площадь:	1
91:01:036002:ЗУ338		
3209	4915265,82	4401320,01
3210	4915264,91	4401319,60
3211	4915265,31	4401318,70
3212	4915264,97	4401318,55

Кадастровый номер образуемого ЗУ / номер поворотной точки	Координаты, м	
	X	Y
3213	4915266,41	4401315,36
3214	4915268,24	4401316,18
3215	4915266,79	4401319,37
3216	4915266,22	4401319,12
3209	4915265,82	4401320,01
	Площадь:	8
91:01:036002:ЗУ339		
3217	4915267,71	4401312,28
3218	4915267,68	4401311,28
3219	4915268,68	4401311,25
3220	4915268,71	4401312,25
3217	4915267,71	4401312,28
	Площадь:	1
91:01:036002:ЗУ340		
3221	4915268,88	4401317,21
3222	4915267,97	4401316,79
3223	4915268,38	4401315,88
3224	4915269,29	4401316,30
3221	4915268,88	4401317,21
	Площадь:	1
91:01:036002:ЗУ341		
3225	4915269,35	4401312,10
3226	4915269,21	4401311,11
3227	4915270,20	4401310,97
3228	4915270,34	4401311,96
3225	4915269,35	4401312,10
	Площадь:	1
91:01:036002:ЗУ342		
3229	4915270,04	4401316,78
3230	4915269,90	4401315,79
3231	4915270,89	4401315,65
3232	4915271,03	4401316,64
3229	4915270,04	4401316,78
	Площадь:	1
91:01:036002:ЗУ343		
3233	4915271,54	4401319,53
3234	4915270,91	4401318,76
3235	4915271,69	4401318,13
3236	4915272,32	4401318,90
3233	4915271,54	4401319,53
	Площадь:	1
91:01:036002:ЗУ344		
3237	4915280,37	4401374,87
3238	4915279,70	4401374,12
3239	4915280,45	4401373,45
3240	4915281,12	4401374,20
3237	4915280,37	4401374,87
	Площадь:	1
91:01:036002:ЗУ345		
3241	4915283,88	4401371,45

Кадастровый номер образуемого ЗУ / номер поворотной точки	Координаты, м	
	X	Y
3242	4915283,22	4401370,71
3243	4915283,96	4401370,04
3244	4915284,63	4401370,79
3241	4915283,88	4401371,45
	Площадь:	1
91:01:036003:ЗУ1		
3245	4914583,64	4401785,00
3246	4914583,41	4401784,03
3247	4914584,39	4401783,81
3248	4914584,61	4401784,78
3245	4914583,64	4401785,00
	Площадь:	1
91:01:036003:ЗУ2		
3249	4914585,84	4401784,43
3250	4914585,61	4401783,46
3251	4914586,59	4401783,23
3252	4914586,81	4401784,21
3249	4914585,84	4401784,43
	Площадь:	1
91:01:036003:ЗУ3		
3253	4914587,10	4401784,19
3254	4914586,84	4401783,22
3255	4914587,81	4401782,97
3256	4914588,07	4401783,94
3253	4914587,10	4401784,19
	Площадь:	1
91:01:036003:ЗУ4		
3257	4914595,51	4401808,80
3258	4914595,12	4401807,88
3259	4914596,04	4401807,49
3260	4914596,43	4401808,41
3257	4914595,51	4401808,80
	Площадь:	1
91:01:036003:ЗУ5		
3261	4914602,09	4401823,00
3262	4914601,60	4401822,13
3263	4914602,47	4401821,64
3264	4914602,96	4401822,51
3261	4914602,09	4401823,00
	Площадь:	1
91:01:036003:ЗУ6		
3265	4914605,24	4401828,62
3266	4914604,75	4401827,75
3267	4914605,62	4401827,26
3268	4914606,11	4401828,13
3265	4914605,24	4401828,62
	Площадь:	1
91:01:036003:ЗУ7		
3269	4914606,93	4401820,77
3270	4914606,41	4401819,91

Кадастровый номер образуемого ЗУ / номер поворотной точки	Координаты, м	
	X	Y
3271	4914607,27	4401819,40
3272	4914607,79	4401820,25
3269	4914606,93	4401820,77
	Площадь:	1
91:01:036003:ЗУ8		
3273	4914628,23	4401867,95
3274	4914627,73	4401867,08
3275	4914628,60	4401866,58
3276	4914629,10	4401867,45
3273	4914628,23	4401867,95
	Площадь:	1
91:01:036003:ЗУ9		
3277	4914630,44	4401871,86
3278	4914629,95	4401870,99
3279	4914630,82	4401870,50
3280	4914631,31	4401871,37
3277	4914630,44	4401871,86
	Площадь:	1
91:01:036003:ЗУ10		
3281	4914633,76	4401869,98
3282	4914633,28	4401869,10
3283	4914634,15	4401868,62
3284	4914634,64	4401869,49
3281	4914633,76	4401869,98
	Площадь:	1
91:01:036003:ЗУ11		
3285	4914634,00	4401881,34
3286	4914633,51	4401880,47
3287	4914634,38	4401879,97
3288	4914634,87	4401880,85
3285	4914634,00	4401881,34
	Площадь:	1
91:01:036003:ЗУ12		
3289	4914635,36	4401880,58
3290	4914634,87	4401879,71
3291	4914635,74	4401879,22
3292	4914636,23	4401880,09
3289	4914635,36	4401880,58
	Площадь:	1
91:01:036003:ЗУ13		
3293	4914651,06	4401907,26
3294	4914650,48	4401906,45
3295	4914651,30	4401905,87
3296	4914651,88	4401906,68
3293	4914651,06	4401907,26
	Площадь:	1
91:01:036003:ЗУ14		
3297	4914653,58	4401905,52
3298	4914653,11	4401904,64
3299	4914653,99	4401904,16

Кадастровый номер образуемого ЗУ / номер поворотной точки	Координаты, м	
	X	Y
3300	4914654,47	4401905,04
3297	4914653,58	4401905,52
	Площадь:	1
91:01:036003:ЗУ15		
3301	4914656,91	4401920,21
3302	4914656,33	4401919,39
3303	4914657,15	4401918,81
3304	4914657,73	4401919,63
3301	4914656,91	4401920,21
	Площадь:	1
91:01:036003:ЗУ16		
3305	4914657,87	4401919,58
3306	4914657,29	4401918,77
3307	4914658,11	4401918,19
3308	4914658,69	4401919,00
3305	4914657,87	4401919,58
	Площадь:	1
91:01:036003:ЗУ17		
3309	4914658,76	4401919,00
3310	4914658,18	4401918,18
3311	4914659,00	4401917,60
3312	4914659,58	4401918,42
3309	4914658,76	4401919,00
	Площадь:	1
91:01:036003:ЗУ18		
3313	4914661,16	4401690,03
3314	4914659,33	4401687,04
3315	4914661,04	4401686,00
3316	4914662,87	4401688,98
3313	4914661,16	4401690,03
	Площадь:	7
91:01:036003:ЗУ19		
3317	4914679,41	4401720,81
3318	4914678,93	4401719,94
3319	4914679,80	4401719,46
3320	4914680,29	4401720,33
3317	4914679,41	4401720,81
	Площадь:	1
91:01:036003:ЗУ20		
3321	4914678,93	4401953,32
3322	4914678,46	4401952,44
3323	4914679,34	4401951,97
3324	4914680,22	4401951,49
3325	4914680,69	4401952,38
3326	4914679,81	4401952,85
3321	4914678,93	4401953,32
	Площадь:	2
91:01:036003:ЗУ21		
3327	4914680,31	4401722,31
3328	4914679,83	4401721,44

Кадастровый номер образуемого ЗУ / номер поворотной точки	Координаты, м	
	X	Y
3329	4914680,70	4401720,95
3330	4914681,19	4401721,83
3327	4914680,31	4401722,31
	Площадь:	1
91:01:036003:ЗУ22		
3331	4914680,44	4401725,23
3332	4914679,92	4401724,38
3333	4914680,77	4401723,85
3334	4914681,29	4401724,70
3331	4914680,44	4401725,23
	Площадь:	1
91:01:036003:ЗУ23		
3335	4914681,19	4401719,76
3336	4914680,71	4401718,88
3337	4914681,58	4401718,40
3338	4914682,07	4401719,27
3335	4914681,19	4401719,76
	Площадь:	1
91:01:036003:ЗУ24		
3339	4914681,57	4401724,54
3340	4914681,09	4401723,67
3341	4914681,96	4401723,18
3342	4914682,45	4401724,06
3339	4914681,57	4401724,54
	Площадь:	1
91:01:036003:ЗУ25		
3343	4914682,11	4401721,27
3344	4914681,62	4401720,39
3345	4914682,50	4401719,91
3346	4914682,98	4401720,78
3343	4914682,11	4401721,27
	Площадь:	1
91:01:036003:ЗУ26		
3347	4914682,16	4401725,46
3348	4914681,68	4401724,59
3349	4914682,55	4401724,10
3350	4914683,04	4401724,98
3347	4914682,16	4401725,46
	Площадь:	1
91:01:036003:ЗУ27		
3351	4914685,83	4401966,13
3352	4914685,36	4401965,24
3353	4914686,24	4401964,77
3354	4914686,71	4401965,66
3351	4914685,83	4401966,13
	Площадь:	1
91:01:036003:ЗУ28		
3355	4914687,38	4401716,06
3356	4914686,89	4401715,19
3357	4914687,77	4401714,70



Кадастровый номер образуемого ЗУ / номер поворотной точки	Координаты, м	
	X	Y
3358	4914688,25	4401715,58
3355	4914687,38	4401716,06
	Площадь:	1
91:01:036003:ЗУ29		
3359	4914688,03	4401717,80
3360	4914687,55	4401716,93
3361	4914688,42	4401716,44
3362	4914688,90	4401717,32
3359	4914688,03	4401717,80
	Площадь:	1
91:01:036003:ЗУ30		
3363	4914688,62	4401736,26
3364	4914688,13	4401735,39
3365	4914689,01	4401734,90
3366	4914689,49	4401735,78
3363	4914688,62	4401736,26
	Площадь:	1
91:01:036003:ЗУ31		
3367	4914691,73	4401978,98
3368	4914691,26	4401978,10
3369	4914692,14	4401977,62
3370	4914692,61	4401978,51
3367	4914691,73	4401978,98
	Площадь:	1
91:01:036003:ЗУ32		
3371	4914696,24	4401731,82
3372	4914695,75	4401730,94
3373	4914696,63	4401730,46
3374	4914697,11	4401731,34
3371	4914696,24	4401731,82
	Площадь:	1
91:01:036003:ЗУ33		
3375	4914697,37	4401710,24
3376	4914696,89	4401709,36
3377	4914697,76	4401708,88
3378	4914698,25	4401709,75
3375	4914697,37	4401710,24
	Площадь:	1
91:01:036003:ЗУ34		
3379	4914700,94	4401763,57
3380	4914700,45	4401762,69
3381	4914701,33	4401762,20
3382	4914701,82	4401763,07
3379	4914700,94	4401763,57
	Площадь:	1
91:01:036003:ЗУ35		
3383	4914702,12	4401762,98
3384	4914701,64	4401762,11
3385	4914702,51	4401761,62
3386	4914703,39	4401761,14

Кадастровый номер образуемого ЗУ / номер поворотной точки	Координаты, м	
	X	Y
3387	4914703,87	4401762,01
3388	4914703,00	4401762,50
3383	4914702,12	4401762,98
	Площадь:	2
91:01:036003:ЗУ36		
3389	4914709,74	4401775,34
3390	4914709,25	4401774,47
3391	4914710,13	4401773,98
3392	4914710,61	4401774,86
3389	4914709,74	4401775,34
	Площадь:	1
91:01:036003:ЗУ37		
3393	4914712,09	4402022,07
3394	4914711,62	4402021,19
3395	4914712,51	4402020,72
3396	4914712,98	4402021,60
3393	4914712,09	4402022,07
	Площадь:	1
91:01:036003:ЗУ38		
3397	4914713,70	4402021,24
3398	4914713,23	4402020,35
3399	4914714,12	4402019,88
3400	4914714,59	4402020,76
3397	4914713,70	4402021,24
	Площадь:	1
91:01:036003:ЗУ39		
3401	4914715,36	4402020,37
3402	4914714,89	4402019,49
3403	4914715,77	4402019,02
3404	4914716,25	4402019,90
3401	4914715,36	4402020,37
	Площадь:	1
91:01:036003:ЗУ40		
3405	4914717,53	4401789,15
3406	4914717,05	4401788,28
3407	4914717,93	4401787,79
3408	4914718,41	4401788,67
3405	4914717,53	4401789,15
	Площадь:	1
91:01:036003:ЗУ41		
3409	4914726,84	4401613,58
3410	4914726,44	4401612,67
3411	4914727,35	4401612,26
3412	4914727,76	4401613,18
3409	4914726,84	4401613,58
	Площадь:	1
91:01:036003:ЗУ42		
3413	4914728,10	4401765,23
3414	4914727,62	4401764,36
3415	4914728,49	4401763,88

Кадастровый номер образуемого ЗУ / номер поворотной точки	Координаты, м	
	X	Y
3416	4914728,97	4401764,75
3413	4914728,10	4401765,23
	Площадь:	1
91:01:036003:ЗУ43		
3417	4914729,46	4401612,38
3418	4914729,06	4401611,47
3419	4914729,97	4401611,06
3420	4914730,38	4401611,98
3417	4914729,46	4401612,38
	Площадь:	1
91:01:036003:ЗУ44		
3421	4914732,67	4402048,36
3422	4914732,22	4402048,61
3423	4914732,58	4402049,27
3424	4914732,14	4402049,52
3425	4914732,39	4402049,99
3426	4914731,79	4402050,31
3427	4914731,51	4402050,46
3428	4914730,94	4402050,77
3429	4914730,91	4402050,79
3430	4914730,06	4402051,25
3431	4914729,75	4402050,68
3432	4914729,59	4402050,37
3433	4914729,28	4402049,80
3434	4914730,15	4402049,32
3435	4914730,21	4402049,43
3436	4914730,62	4402049,21
3437	4914730,80	4402049,11
3438	4914725,12	4402038,46
3439	4914724,23	4402038,93
3440	4914723,35	4402039,40
3441	4914722,88	4402038,52
3442	4914723,76	4402038,05
3443	4914724,64	4402037,58
3444	4914724,41	4402037,14
3445	4914726,18	4402036,20
3421	4914732,67	4402048,36
	Площадь:	34
91:01:036003:ЗУ45		
3446	4914733,39	4401610,58
3447	4914732,99	4401609,67
3448	4914733,90	4401609,26
3449	4914734,31	4401610,17
3446	4914733,39	4401610,58
	Площадь:	1
91:01:036003:ЗУ46		
3450	4914741,87	4401648,07
3451	4914741,47	4401647,16
3452	4914742,38	4401646,75
3453	4914742,79	4401647,66

Кадастровый номер образуемого ЗУ / номер поворотной точки	Координаты, м	
	X	Y
3450	4914741,87	4401648,07
	Площадь:	1
91:01:036003:ЗУ47		
3454	4914743,28	4401647,40
3455	4914742,88	4401646,48
3456	4914743,79	4401646,08
3457	4914744,20	4401646,99
3454	4914743,28	4401647,40
	Площадь:	1
91:01:036003:ЗУ48		
3458	4914743,63	4402069,13
3459	4914740,47	4402067,62
3460	4914741,34	4402065,81
3461	4914744,49	4402067,32
3458	4914743,63	4402069,13
	Площадь:	7
91:01:036003:ЗУ49		
3462	4914753,96	4401671,05
3463	4914753,55	4401670,14
3464	4914754,47	4401669,73
3465	4914754,87	4401670,64
3462	4914753,96	4401671,05
	Площадь:	1
91:01:036003:ЗУ50		
3466	4914760,02	4401687,31
3467	4914759,70	4401686,36
3468	4914760,64	4401686,04
3469	4914760,97	4401686,98
3466	4914760,02	4401687,31
	Площадь:	1
91:01:036003:ЗУ51		
3470	4914763,47	4401686,03
3471	4914763,11	4401685,10
3472	4914764,05	4401684,74
3473	4914764,40	4401685,68
3470	4914763,47	4401686,03
	Площадь:	1
91:01:036003:ЗУ52		
3474	4914767,03	4402063,39
3475	4914766,66	4402062,47
3476	4914767,58	4402062,09
3477	4914767,96	4402063,02
3474	4914767,03	4402063,39
	Площадь:	1
91:01:036003:ЗУ53		
3478	4914767,41	4401705,66
3479	4914767,08	4401704,72
3480	4914768,02	4401704,39
3481	4914768,35	4401705,33
3478	4914767,41	4401705,66

Кадастровый номер образуемого ЗУ / номер поворотной точки	Координаты, м	
	X	Y
	Площадь:	1
91:01:036003:ЗУ54		
3482	4914768,91	4401559,34
3483	4914768,36	4401558,51
3484	4914769,20	4401557,96
3485	4914769,75	4401558,79
3482	4914768,91	4401559,34
	Площадь:	1
91:01:036003:ЗУ55		
3486	4914769,13	4402062,33
3487	4914768,75	4402061,40
3488	4914769,68	4402061,02
3489	4914770,06	4402061,95
3490	4914770,43	4402062,88
3491	4914769,51	4402063,25
3486	4914769,13	4402062,33
	Площадь:	2
91:01:036003:ЗУ56		
3492	4914770,02	4401712,03
3493	4914769,70	4401711,09
3494	4914770,64	4401710,76
3495	4914770,97	4401711,71
3492	4914770,02	4401712,03
	Площадь:	1
91:01:036003:ЗУ57		
3496	4914771,95	4401562,18
3497	4914771,22	4401561,50
3498	4914771,90	4401560,77
3499	4914772,63	4401561,45
3496	4914771,95	4401562,18
	Площадь:	1
91:01:036003:ЗУ58		
3500	4914771,77	4402056,80
3501	4914771,42	4402055,87
3502	4914772,35	4402055,51
3503	4914772,71	4402056,45
3500	4914771,77	4402056,80
	Площадь:	1
91:01:036003:ЗУ59		
3504	4914772,73	4401711,02
3505	4914772,40	4401710,07
3506	4914773,35	4401709,75
3507	4914773,67	4401710,69
3504	4914772,73	4401711,02
	Площадь:	1
91:01:036003:ЗУ60		
3508	4914772,90	4402059,87
3509	4914772,53	4402058,95
3510	4914773,45	4402058,57
3511	4914773,83	4402059,50

Кадастровый номер образуемого ЗУ / номер поворотной точки	Координаты, м	
	X	Y
3508	4914772,90	4402059,87
	Площадь:	1
91:01:036003:ЗУ61		
3512	4914773,35	4402061,14
3513	4914772,97	4402060,21
3514	4914773,90	4402059,83
3515	4914774,28	4402060,76
3512	4914773,35	4402061,14
	Площадь:	1
91:01:036003:ЗУ62		
3516	4914773,99	4401726,54
3517	4914773,66	4401725,60
3518	4914774,60	4401725,27
3519	4914774,93	4401726,21
3516	4914773,99	4401726,54
	Площадь:	1
91:01:036003:ЗУ63		
3520	4914775,67	4401725,94
3521	4914775,34	4401725,00
3522	4914776,28	4401724,67
3523	4914776,61	4401725,61
3520	4914775,67	4401725,94
	Площадь:	1
91:01:036003:ЗУ64		
3524	4914784,61	4401748,38
3525	4914784,28	4401747,44
3526	4914785,23	4401747,11
3527	4914785,55	4401748,05
3524	4914784,61	4401748,38
	Площадь:	1
91:01:036003:ЗУ65		
3528	4914786,61	4401747,67
3529	4914786,28	4401746,72
3530	4914787,23	4401746,40
3531	4914787,56	4401747,34
3528	4914786,61	4401747,67
	Площадь:	1
91:01:036003:ЗУ66		
3532	4914787,08	4401589,98
3533	4914786,64	4401589,08
3534	4914787,54	4401588,64
3535	4914787,98	4401589,53
3532	4914787,08	4401589,98
	Площадь:	1
91:01:036003:ЗУ67		
3536	4914788,45	4401589,32
3537	4914788,01	4401588,43
3538	4914788,91	4401587,98
3539	4914789,35	4401588,88
3536	4914788,45	4401589,32

Кадастровый номер образуемого ЗУ / номер поворотной точки	Координаты, м	
	X	Y
	Площадь:	1
91:01:036003:ЗУ68		
3540	4914789,35	4401766,37
3541	4914788,98	4401765,44
3542	4914789,91	4401765,07
3543	4914790,28	4401766,00
3540	4914789,35	4401766,37
	Площадь:	1
91:01:036003:ЗУ69		
3544	4914790,86	4401765,83
3545	4914790,53	4401764,88
3546	4914791,48	4401764,56
3547	4914791,80	4401765,50
3544	4914790,86	4401765,83
	Площадь:	1
91:01:036003:ЗУ70		
3548	4914794,33	4402053,66
3549	4914793,95	4402052,73
3550	4914794,88	4402052,35
3551	4914795,26	4402053,28
3548	4914794,33	4402053,66
	Площадь:	1
91:01:036003:ЗУ71		
3552	4914794,48	4401776,50
3553	4914794,16	4401775,55
3554	4914795,10	4401775,23
3555	4914796,05	4401774,90
3556	4914796,37	4401775,85
3557	4914795,43	4401776,17
3552	4914794,48	4401776,50
	Площадь:	2
91:01:036003:ЗУ72		
3558	4914796,67	4401775,72
3559	4914796,34	4401774,77
3560	4914797,28	4401774,45
3561	4914797,61	4401775,39
3558	4914796,67	4401775,72
	Площадь:	1
91:01:036003:ЗУ73		
3562	4914799,12	4401787,88
3563	4914798,72	4401786,97
3564	4914799,63	4401786,56
3565	4914800,04	4401787,48
3562	4914799,12	4401787,88
	Площадь:	1
91:01:036003:ЗУ74		
3566	4914804,78	4402049,62
3567	4914804,40	4402048,69
3568	4914805,33	4402048,31
3569	4914805,71	4402049,24

Кадастровый номер образуемого ЗУ / номер поворотной точки	Координаты, м	
	X	Y
3570	4914806,08	4402050,16
3571	4914805,16	4402050,54
3566	4914804,78	4402049,62
	Площадь:	2
91:01:036003:ЗУ75		
3572	4914807,40	4402044,51
3573	4914807,02	4402043,58
3574	4914807,95	4402043,20
3575	4914808,33	4402044,13
3572	4914807,40	4402044,51
	Площадь:	1
91:01:036003:ЗУ76		
3576	4914808,09	4401632,28
3577	4914807,65	4401631,38
3578	4914808,55	4401630,94
3579	4914808,99	4401631,83
3576	4914808,09	4401632,28
	Площадь:	1
91:01:036003:ЗУ77		
3580	4914808,24	4402046,96
3581	4914807,86	4402046,03
3582	4914808,79	4402045,65
3583	4914809,17	4402046,58
3580	4914808,24	4402046,96
	Площадь:	1
91:01:036003:ЗУ78		
3584	4914808,77	4402048,50
3585	4914808,39	4402047,57
3586	4914809,32	4402047,19
3587	4914809,70	4402048,12
3584	4914808,77	4402048,50
	Площадь:	1
91:01:036003:ЗУ79		
3588	4914810,10	4401511,16
3589	4914809,40	4401510,44
3590	4914810,12	4401509,74
3591	4914810,82	4401510,46
3588	4914810,10	4401511,16
	Площадь:	1
91:01:036003:ЗУ80		
3592	4914812,51	4401513,78
3593	4914811,81	4401513,06
3594	4914812,53	4401512,36
3595	4914813,23	4401513,08
3592	4914812,51	4401513,78
	Площадь:	1
91:01:036003:ЗУ81		
3596	4914814,48	4401512,28
3597	4914813,97	4401511,42
3598	4914814,83	4401510,91



Кадастровый номер образуемого ЗУ / номер поворотной точки	Координаты, м	
	X	Y
3599	4914815,34	4401511,77
3596	4914814,48	4401512,28
	Площадь:	1
91:01:036003:ЗУ82		
3600	4914825,49	4401539,10
3601	4914825,43	4401538,10
3602	4914826,43	4401538,03
3603	4914826,49	4401539,03
3600	4914825,49	4401539,10
	Площадь:	1
91:01:036003:ЗУ83		
3604	4914830,63	4401538,94
3605	4914830,20	4401538,04
3606	4914831,11	4401537,61
3607	4914831,54	4401538,51
3604	4914830,63	4401538,94
	Площадь:	1
91:01:036003:ЗУ84		
3608	4914832,40	4401610,61
3609	4914832,02	4401609,69
3610	4914832,95	4401609,31
3611	4914833,33	4401610,23
3608	4914832,40	4401610,61
	Площадь:	1
91:01:036003:ЗУ85		
3612	4914834,81	4401609,64
3613	4914834,43	4401608,72
3614	4914835,35	4401608,34
3615	4914835,73	4401609,26
3612	4914834,81	4401609,64
	Площадь:	1
91:01:036003:ЗУ86		
3616	4914839,39	4402038,01
3617	4914839,02	4402037,08
3618	4914839,94	4402036,70
3619	4914840,32	4402037,63
3616	4914839,39	4402038,01
	Площадь:	1
91:01:036003:ЗУ87		
3620	4914844,62	4401636,00
3621	4914844,24	4401635,08
3622	4914845,17	4401634,70
3623	4914845,55	4401635,62
3620	4914844,62	4401636,00
	Площадь:	1
91:01:036003:ЗУ88		
3624	4914846,43	4401635,25
3625	4914846,06	4401634,32
3626	4914846,98	4401633,94
3627	4914847,36	4401634,87

Кадастровый номер образуемого ЗУ / номер поворотной точки	Координаты, м	
	X	Y
3624	4914846,43	4401635,25
	Площадь:	1
91:01:036003:ЗУ89		
3628	4914853,66	4401653,34
3629	4914853,28	4401652,42
3630	4914854,20	4401652,04
3631	4914854,58	4401652,96
3628	4914853,66	4401653,34
	Площадь:	1
91:01:036003:ЗУ90		
3632	4914859,31	4401577,71
3633	4914858,88	4401576,81
3634	4914859,78	4401576,38
3635	4914860,21	4401577,28
3632	4914859,31	4401577,71
	Площадь:	1
91:01:036003:ЗУ91		
3636	4914858,32	4401667,84
3637	4914858,03	4401666,89
3638	4914858,98	4401666,59
3639	4914859,94	4401666,30
3640	4914860,23	4401667,25
3641	4914859,28	4401667,55
3636	4914858,32	4401667,84
	Площадь:	2
91:01:036003:ЗУ92		
3642	4914861,31	4402031,21
3643	4914860,94	4402030,29
3644	4914861,86	4402029,91
3645	4914862,24	4402030,83
3642	4914861,31	4402031,21
	Площадь:	1
91:01:036003:ЗУ93		
3646	4914863,86	4401501,58
3647	4914863,54	4401500,63
3648	4914864,48	4401500,31
3649	4914864,80	4401501,26
3646	4914863,86	4401501,58
	Площадь:	1
91:01:036003:ЗУ94		
3650	4914864,04	4402024,87
3651	4914863,66	4402023,95
3652	4914864,59	4402023,57
3653	4914864,96	4402024,50
3650	4914864,04	4402024,87
	Площадь:	1
91:01:036003:ЗУ95		
3654	4914864,36	4402039,74
3655	4914863,98	4402038,81
3656	4914864,91	4402038,43

Кадастровый номер образуемого ЗУ / номер поворотной точки	Координаты, м	
	X	Y
3657	4914865,29	4402039,36
3654	4914864,36	4402039,74
	Площадь:	1
91:01:036003:ЗУ96		
3658	4914864,77	4402026,81
3659	4914864,39	4402025,88
3660	4914865,32	4402025,51
3661	4914865,70	4402026,43
3658	4914864,77	4402026,81
	Площадь:	1
91:01:036003:ЗУ97		
3662	4914865,62	4402043,26
3663	4914865,24	4402042,34
3664	4914866,17	4402041,96
3665	4914866,54	4402042,89
3662	4914865,62	4402043,26
	Площадь:	1
91:01:036003:ЗУ98		
3666	4914865,79	4402029,52
3667	4914865,42	4402028,59
3668	4914866,34	4402028,22
3669	4914866,72	4402029,14
3666	4914865,79	4402029,52
	Площадь:	1
91:01:036003:ЗУ99		
3670	4914866,61	4401501,24
3671	4914866,29	4401500,29
3672	4914867,24	4401499,97
3673	4914867,56	4401500,92
3670	4914866,61	4401501,24
	Площадь:	1
91:01:036003:ЗУ100		
3674	4914867,77	4401698,26
3675	4914867,44	4401697,32
3676	4914868,39	4401696,99
3677	4914868,71	4401697,93
3674	4914867,77	4401698,26
	Площадь:	1
91:01:036003:ЗУ101		
3678	4914869,02	4401702,13
3679	4914868,70	4401701,19
3680	4914869,64	4401700,86
3681	4914869,97	4401701,81
3678	4914869,02	4401702,13
	Площадь:	1
91:01:036003:ЗУ102		
3682	4914871,74	4401519,66
3683	4914871,44	4401518,70
3684	4914872,39	4401518,41
3685	4914872,69	4401519,36

Кадастровый номер образуемого ЗУ / номер поворотной точки	Координаты, м	
	X	Y
3682	4914871,74	4401519,66
	Площадь:	1
91:01:036003:ЗУ103		
3686	4914874,78	4401571,16
3687	4914874,71	4401570,17
3688	4914875,71	4401570,10
3689	4914875,78	4401571,10
3686	4914874,78	4401571,16
	Площадь:	1
91:01:036003:ЗУ104		
3690	4914874,86	4401518,67
3691	4914874,57	4401517,71
3692	4914875,52	4401517,42
3693	4914875,82	4401518,37
3690	4914874,86	4401518,67
	Площадь:	1
91:01:036003:ЗУ105		
3694	4914876,42	4401580,95
3695	4914876,39	4401579,95
3696	4914877,39	4401579,92
3697	4914877,42	4401580,92
3694	4914876,42	4401580,95
	Площадь:	1
91:01:036003:ЗУ106		
3698	4914876,48	4401561,11
3699	4914876,45	4401560,12
3700	4914877,45	4401560,09
3701	4914877,48	4401561,09
3698	4914876,48	4401561,11
	Площадь:	1
91:01:036003:ЗУ107		
3702	4914876,65	4401567,43
3703	4914876,62	4401566,43
3704	4914877,62	4401566,40
3705	4914877,65	4401567,40
3702	4914876,65	4401567,43
	Площадь:	1
91:01:036003:ЗУ108		
3706	4914878,92	4402024,25
3707	4914878,54	4402023,32
3708	4914879,47	4402022,94
3709	4914879,85	4402023,87
3710	4914880,22	4402024,80
3711	4914879,30	4402025,17
3706	4914878,92	4402024,25
	Площадь:	2
91:01:036003:ЗУ109		
3712	4914883,39	4401616,39
3713	4914882,96	4401615,49
3714	4914883,87	4401615,06

Кадастровый номер образуемого ЗУ / номер поворотной точки	Координаты, м	
	X	Y
3715	4914884,30	4401615,96
3712	4914883,39	4401616,39
	Площадь:	1
91:01:036003:ЗУ110		
3716	4914883,30	4401567,37
3717	4914883,27	4401566,37
3718	4914884,27	4401566,34
3719	4914884,30	4401567,34
3716	4914883,30	4401567,37
	Площадь:	1
91:01:036003:ЗУ111		
3720	4914884,75	4401619,47
3721	4914884,32	4401618,56
3722	4914885,22	4401618,13
3723	4914885,65	4401619,04
3720	4914884,75	4401619,47
	Площадь:	1
91:01:036003:ЗУ112		
3724	4914886,05	4401618,83
3725	4914885,72	4401617,89
3726	4914886,66	4401617,56
3727	4914886,99	4401618,50
3724	4914886,05	4401618,83
	Площадь:	1
91:01:036003:ЗУ113		
3728	4914894,97	4401651,08
3729	4914894,64	4401650,14
3730	4914895,58	4401649,80
3731	4914895,91	4401650,75
3732	4914896,24	4401651,69
3733	4914895,30	4401652,02
3728	4914894,97	4401651,08
	Площадь:	2
91:01:036003:ЗУ114		
3734	4914895,59	4401653,08
3735	4914895,26	4401652,14
3736	4914896,20	4401651,81
3737	4914896,54	4401652,75
3734	4914895,59	4401653,08
	Площадь:	1
91:01:036003:ЗУ115		
3738	4914900,36	4401644,24
3739	4914900,03	4401643,29
3740	4914900,97	4401642,96
3741	4914901,30	4401643,90
3738	4914900,36	4401644,24
	Площадь:	1
91:01:036003:ЗУ116		
3742	4914901,83	4401648,94
3743	4914901,49	4401648,00

Кадастровый номер образуемого ЗУ / номер поворотной точки	Координаты, м	
	X	Y
3744	4914902,44	4401647,67
3745	4914902,77	4401648,61
3742	4914901,83	4401648,94
	Площадь:	1
91:01:036003:ЗУ117		
3746	4914902,00	4402011,78
3747	4914901,67	4402010,84
3748	4914902,62	4402010,51
3749	4914902,94	4402011,46
3746	4914902,00	4402011,78
	Площадь:	1
91:01:036003:ЗУ118		
3750	4914902,84	4402013,93
3751	4914902,47	4402013,01
3752	4914903,39	4402012,63
3753	4914903,77	4402013,56
3750	4914902,84	4402013,93
	Площадь:	1
91:01:036003:ЗУ119		
3754	4914903,45	4402015,73
3755	4914903,07	4402014,80
3756	4914904,00	4402014,43
3757	4914904,38	4402015,35
3754	4914903,45	4402015,73
	Площадь:	1
91:01:036003:ЗУ120		
3758	4914905,77	4402014,87
3759	4914905,39	4402013,95
3760	4914906,32	4402013,57
3761	4914906,70	4402014,50
3758	4914905,77	4402014,87
	Площадь:	1
91:01:036003:ЗУ121		
3762	4914909,11	4402023,98
3763	4914908,73	4402023,05
3764	4914909,66	4402022,68
3765	4914910,04	4402023,60
3762	4914909,11	4402023,98
	Площадь:	1
91:01:036003:ЗУ122		
3766	4914909,74	4402025,69
3767	4914909,36	4402024,77
3768	4914910,29	4402024,39
3769	4914910,66	4402025,31
3766	4914909,74	4402025,69
	Площадь:	1
91:01:036003:ЗУ123		
3770	4914911,33	4402134,24
3771	4914910,96	4402133,31
3772	4914911,89	4402132,94

Кадастровый номер образуемого ЗУ / номер поворотной точки	Координаты, м	
	X	Y
3773	4914912,26	4402133,86
3770	4914911,33	4402134,24
	Площадь:	1
91:01:036003:ЗУ124		
3774	4914912,49	4401645,63
3775	4914912,14	4401644,69
3776	4914913,08	4401644,34
3777	4914913,43	4401645,28
3774	4914912,49	4401645,63
	Площадь:	1
91:01:036003:ЗУ125		
3778	4914912,93	4402139,75
3779	4914912,56	4402138,82
3780	4914913,48	4402138,44
3781	4914913,86	4402139,37
3778	4914912,93	4402139,75
	Площадь:	1
91:01:036003:ЗУ126		
3782	4914924,86	4402125,37
3783	4914924,54	4402124,42
3784	4914925,48	4402124,10
3785	4914925,81	4402125,04
3782	4914924,86	4402125,37
	Площадь:	1
91:01:036003:ЗУ127		
3786	4914926,35	4402129,30
3787	4914925,98	4402128,37
3788	4914926,90	4402128,00
3789	4914927,28	4402128,92
3786	4914926,35	4402129,30
	Площадь:	1
91:01:036003:ЗУ128		
3790	4914939,48	4401495,98
3791	4914939,11	4401495,05
3792	4914940,04	4401494,68
3793	4914940,41	4401495,61
3790	4914939,48	4401495,98
	Площадь:	1
91:01:036003:ЗУ129		
3794	4914944,97	4401515,58
3795	4914944,58	4401514,66
3796	4914945,50	4401514,27
3797	4914945,89	4401515,19
3794	4914944,97	4401515,58
	Площадь:	1
91:01:036003:ЗУ130		
3798	4914946,73	4401514,94
3799	4914946,36	4401514,02
3800	4914947,29	4401513,65
3801	4914947,66	4401514,57

Кадастровый номер образуемого ЗУ / номер поворотной точки	Координаты, м	
	X	Y
3798	4914946,73	4401514,94
	Площадь:	1
91:01:036003:ЗУ131		
3802	4914950,24	4401611,65
3803	4914950,15	4401610,65
3804	4914951,14	4401610,56
3805	4914951,24	4401611,55
3802	4914950,24	4401611,65
	Площадь:	1
91:01:036003:ЗУ132		
3806	4914950,25	4401628,55
3807	4914950,15	4401627,56
3808	4914951,15	4401627,46
3809	4914951,24	4401628,45
3806	4914950,25	4401628,55
	Площадь:	1
91:01:036003:ЗУ133		
3810	4914951,09	4402115,94
3811	4914950,76	4402115,00
3812	4914951,70	4402114,67
3813	4914952,04	4402115,61
3810	4914951,09	4402115,94
	Площадь:	1
91:01:036003:ЗУ134		
3814	4914951,20	4401995,10
3815	4914950,86	4401994,16
3816	4914951,81	4401993,82
3817	4914952,14	4401994,76
3818	4914952,47	4401995,71
3819	4914951,53	4401996,04
3814	4914951,20	4401995,10
	Площадь:	2
91:01:036003:ЗУ135		
3820	4914951,55	4401628,41
3821	4914951,45	4401627,41
3822	4914952,44	4401627,31
3823	4914952,54	4401628,31
3820	4914951,55	4401628,41
	Площадь:	1
91:01:036003:ЗУ136		
3824	4914952,58	4401999,34
3825	4914952,20	4401998,41
3826	4914953,13	4401998,03
3827	4914953,50	4401998,96
3824	4914952,58	4401999,34
	Площадь:	1
91:01:036003:ЗУ137		
3828	4914952,60	4402119,41
3829	4914952,23	4402118,49
3830	4914953,15	4402118,11



Кадастровый номер образуемого ЗУ / номер поворотной точки	Координаты, м	
	X	Y
3831	4914953,53	4402119,04
3828	4914952,60	4402119,41
	Площадь:	1
91:01:036003:ЗУ138		
3832	4914952,81	4401611,47
3833	4914952,71	4401610,48
3834	4914953,70	4401610,37
3835	4914953,81	4401611,37
3832	4914952,81	4401611,47
	Площадь:	1
91:01:036003:ЗУ139		
3836	4914954,71	4401550,79
3837	4914954,54	4401549,80
3838	4914955,52	4401549,63
3839	4914955,70	4401550,61
3836	4914954,71	4401550,79
	Площадь:	1
91:01:036003:ЗУ140		
3840	4914955,07	4401998,28
3841	4914954,69	4401997,36
3842	4914955,62	4401996,98
3843	4914956,00	4401997,90
3844	4914956,37	4401998,83
3845	4914955,45	4401999,21
3840	4914955,07	4401998,28
	Площадь:	2
91:01:036003:ЗУ141		
3846	4914955,46	4401664,30
3847	4914955,36	4401663,31
3848	4914956,35	4401663,21
3849	4914956,45	4401664,21
3846	4914955,46	4401664,30
	Площадь:	1
91:01:036003:ЗУ142		
3850	4914955,59	4402118,39
3851	4914955,21	4402117,46
3852	4914956,14	4402117,08
3853	4914956,51	4402118,01
3850	4914955,59	4402118,39
	Площадь:	1
91:01:036003:ЗУ143		
3854	4914958,09	4401556,33
3855	4914957,15	4401555,98
3856	4914957,49	4401555,04
3857	4914958,43	4401555,39
3854	4914958,09	4401556,33
	Площадь:	1
91:01:036003:ЗУ144		
3858	4914957,52	4401664,11
3859	4914957,42	4401663,11

Кадастровый номер образуемого ЗУ / номер поворотной точки	Координаты, м	
	X	Y
3860	4914958,41	4401663,01
3861	4914959,41	4401662,92
3862	4914959,51	4401663,91
3863	4914958,51	4401664,01
3858	4914957,52	4401664,11
	Площадь:	2
91:01:036003:ЗУ145		
3864	4914959,52	4401552,28
3865	4914958,58	4401551,94
3866	4914958,92	4401551,00
3867	4914959,86	4401551,34
3864	4914959,52	4401552,28
	Площадь:	1
91:01:036003:ЗУ146		
3868	4914959,38	4401738,71
3869	4914959,32	4401737,71
3870	4914960,32	4401737,66
3871	4914960,38	4401738,66
3868	4914959,38	4401738,71
	Площадь:	1
91:01:036003:ЗУ147		
3872	4914959,75	4401549,30
3873	4914959,66	4401548,31
3874	4914960,65	4401548,21
3875	4914960,75	4401549,21
3872	4914959,75	4401549,30
	Площадь:	1
91:01:036003:ЗУ148		
3876	4914960,38	4401996,71
3877	4914960,05	4401995,77
3878	4914960,99	4401995,44
3879	4914961,33	4401996,38
3876	4914960,38	4401996,71
	Площадь:	1
91:01:036003:ЗУ149		
3880	4914958,71	4401547,05
3881	4914958,27	4401546,15
3882	4914959,17	4401545,72
3883	4914960,07	4401545,29
3884	4914960,98	4401544,85
3885	4914961,41	4401545,75
3886	4914960,51	4401546,19
3887	4914959,61	4401546,62
3880	4914958,71	4401547,05
	Площадь:	3
91:01:036003:ЗУ150		
3888	4914959,82	4401678,82
3889	4914959,71	4401677,82
3890	4914960,70	4401677,71
3891	4914961,70	4401677,61

Кадастровый номер образуемого ЗУ / номер поворотной точки	Координаты, м	
	X	Y
3892	4914961,80	4401678,60
3893	4914960,81	4401678,71
3888	4914959,82	4401678,82
	Площадь:	2
91:01:036003:ЗУ151		
3894	4914961,21	4401723,41
3895	4914961,12	4401722,42
3896	4914962,11	4401722,32
3897	4914963,11	4401722,22
3898	4914963,21	4401723,22
3899	4914962,21	4401723,32
3894	4914961,21	4401723,41
	Площадь:	2
91:01:036003:ЗУ152		
3900	4914962,74	4401738,50
3901	4914962,69	4401737,50
3902	4914963,69	4401737,45
3903	4914963,74	4401738,45
3900	4914962,74	4401738,50
	Площадь:	1
91:01:036003:ЗУ153		
3904	4914963,32	4402005,89
3905	4914962,98	4402004,94
3906	4914963,93	4402004,61
3907	4914964,26	4402005,55
3904	4914963,32	4402005,89
	Площадь:	1
91:01:036003:ЗУ154		
3908	4914963,71	4402007,16
3909	4914963,38	4402006,22
3910	4914964,32	4402005,88
3911	4914964,65	4402006,83
3912	4914964,99	4402007,77
3913	4914964,04	4402008,10
3908	4914963,71	4402007,16
	Площадь:	2
91:01:036003:ЗУ155		
3914	4914964,11	4401723,13
3915	4914964,01	4401722,13
3916	4914965,01	4401722,03
3917	4914965,11	4401723,03
3914	4914964,11	4401723,13
	Площадь:	1
91:01:036003:ЗУ156		
3918	4914965,15	4401723,02
3919	4914965,06	4401722,03
3920	4914966,05	4401721,93
3921	4914966,15	4401722,93
3918	4914965,15	4401723,02
	Площадь:	1

Кадастровый номер образуемого ЗУ / номер поворотной точки	Координаты, м	
	X	Y
91:01:036003:ЗУ157		
3922	4914963,47	4401753,89
3923	4914963,41	4401752,89
3924	4914964,41	4401752,83
3925	4914965,41	4401752,78
3926	4914966,41	4401752,72
3927	4914966,46	4401753,72
3928	4914965,47	4401753,78
3929	4914964,47	4401753,83
3922	4914963,47	4401753,89
	Площадь:	3
91:01:036003:ЗУ158		
3930	4914966,96	4401722,83
3931	4914966,86	4401721,83
3932	4914967,85	4401721,73
3933	4914967,95	4401722,73
3930	4914966,96	4401722,83
	Площадь:	1
91:01:036003:ЗУ159		
3934	4914975,30	4401837,20
3935	4914975,24	4401836,20
3936	4914976,24	4401836,14
3937	4914976,30	4401837,14
3934	4914975,30	4401837,20
	Площадь:	1
91:01:036003:ЗУ160		
3938	4914975,50	4401840,59
3939	4914975,45	4401839,59
3940	4914976,45	4401839,54
3941	4914976,50	4401840,53
3938	4914975,50	4401840,59
	Площадь:	1
91:01:036003:ЗУ161		
3942	4914979,24	4402109,17
3943	4914978,87	4402108,24
3944	4914979,80	4402107,87
3945	4914980,17	4402108,80
3942	4914979,24	4402109,17
	Площадь:	1
91:01:036003:ЗУ162		
3946	4914979,70	4401853,04
3947	4914979,33	4401852,11
3948	4914980,25	4401851,74
3949	4914980,63	4401852,67
3946	4914979,70	4401853,04
	Площадь:	1
91:01:036003:ЗУ163		
3950	4914981,58	4402105,42
3951	4914981,26	4402104,48
3952	4914982,20	4402104,15

Кадастровый номер образуемого ЗУ / номер поворотной точки	Координаты, м	
	X	Y
3953	4914982,53	4402105,10
3950	4914981,58	4402105,42
	Площадь:	1
91:01:036003:ЗУ164		
3954	4914982,60	4402107,77
3955	4914982,23	4402106,85
3956	4914983,16	4402106,47
3957	4914983,53	4402107,40
3954	4914982,60	4402107,77
	Площадь:	1
91:01:036003:ЗУ165		
3958	4914986,54	4401850,50
3959	4914986,17	4401849,58
3960	4914987,10	4401849,20
3961	4914987,47	4401850,13
3958	4914986,54	4401850,50
	Площадь:	1
91:01:036003:ЗУ166		
3962	4914995,35	4401847,24
3963	4914994,98	4401846,31
3964	4914995,91	4401845,94
3965	4914996,28	4401846,87
3962	4914995,35	4401847,24
	Площадь:	1
91:01:036003:ЗУ167		
3966	4915002,96	4401829,37
3967	4915002,62	4401828,43
3968	4915003,56	4401828,09
3969	4915003,90	4401829,03
3966	4915002,96	4401829,37
	Площадь:	1
91:01:036003:ЗУ168		
3970	4915003,57	4401830,99
3971	4915003,19	4401830,06
3972	4915004,12	4401829,69
3973	4915004,49	4401830,61
3970	4915003,57	4401830,99
	Площадь:	1
91:01:036003:ЗУ169		
3974	4915005,10	4401835,03
3975	4915004,72	4401834,10
3976	4915005,65	4401833,73
3977	4915006,02	4401834,66
3974	4915005,10	4401835,03
	Площадь:	1
91:01:036003:ЗУ170		
3978	4915006,38	4401980,76
3979	4915006,00	4401979,83
3980	4915006,93	4401979,46
3981	4915007,31	4401980,38

Кадастровый номер образуемого ЗУ / номер поворотной точки	Координаты, м	
	X	Y
3982	4915007,68	4401981,31
3983	4915006,76	4401981,69
3978	4915006,38	4401980,76
	Площадь:	2
91:01:036003:ЗУ171		
3984	4915006,79	4401839,52
3985	4915006,41	4401838,59
3986	4915007,34	4401838,22
3987	4915007,71	4401839,15
3984	4915006,79	4401839,52
	Площадь:	1
91:01:036003:ЗУ172		
3988	4915007,19	4401840,67
3989	4915006,82	4401839,75
3990	4915007,74	4401839,37
3991	4915008,12	4401840,30
3988	4915007,19	4401840,67
	Площадь:	1
91:01:036003:ЗУ173		
3992	4915007,90	4401842,59
3993	4915007,53	4401841,66
3994	4915008,45	4401841,29
3995	4915008,83	4401842,22
3992	4915007,90	4401842,59
	Площадь:	1
91:01:036003:ЗУ174		
3996	4915008,99	4402096,79
3997	4915008,62	4402095,87
3998	4915009,54	4402095,49
3999	4915009,92	4402096,42
3996	4915008,99	4402096,79
	Площадь:	1
91:01:036003:ЗУ175		
4000	4915010,86	4401979,25
4001	4915010,48	4401978,32
4002	4915011,41	4401977,94
4003	4915011,79	4401978,87
4000	4915010,86	4401979,25
	Площадь:	1
91:01:036003:ЗУ176		
4004	4915012,38	4401840,93
4005	4915012,01	4401840,00
4006	4915012,94	4401839,63
4007	4915013,31	4401840,56
4004	4915012,38	4401840,93
	Площадь:	1
91:01:036003:ЗУ177		
4008	4915013,41	4401470,64
4009	4915012,92	4401470,65
4010	4915012,94	4401471,65

Кадастровый номер образуемого ЗУ / номер поворотной точки	Координаты, м	
	X	Y
4011	4915011,94	4401471,67
4012	4915011,92	4401470,68
4013	4915011,41	4401470,69
4014	4915011,33	4401467,19
4015	4915013,32	4401467,14
4008	4915013,41	4401470,64
	Площадь:	8
91:01:036003:ЗУ178		
4016	4915013,20	4401843,13
4017	4915012,84	4401842,19
4018	4915013,77	4401841,84
4019	4915014,13	4401842,77
4016	4915013,20	4401843,13
	Площадь:	1
91:01:036003:ЗУ179		
4020	4915013,63	4401540,30
4021	4915013,60	4401539,30
4022	4915014,60	4401539,28
4023	4915014,63	4401540,28
4020	4915013,63	4401540,30
	Площадь:	1
91:01:036003:ЗУ180		
4024	4915014,61	4401524,02
4025	4915014,53	4401523,02
4026	4915015,52	4401522,93
4027	4915015,61	4401523,93
4024	4915014,61	4401524,02
	Площадь:	1
91:01:036003:ЗУ181		
4028	4915014,70	4401988,45
4029	4915014,32	4401987,52
4030	4915015,25	4401987,15
4031	4915015,63	4401988,07
4028	4915014,70	4401988,45
	Площадь:	1
91:01:036003:ЗУ182		
4032	4915015,47	4401540,24
4033	4915015,44	4401539,24
4034	4915016,44	4401539,21
4035	4915016,47	4401540,21
4032	4915015,47	4401540,24
	Площадь:	1
91:01:036003:ЗУ183		
4036	4915015,49	4401552,59
4037	4915015,47	4401551,59
4038	4915016,47	4401551,57
4039	4915016,49	4401552,57
4036	4915015,49	4401552,59
	Площадь:	1
91:01:036003:ЗУ184		

Кадастровый номер образуемого ЗУ / номер поворотной точки	Координаты, м	
	X	Y
4040	4915015,66	4401990,72
4041	4915015,28	4401989,79
4042	4915016,21	4401989,41
4043	4915016,58	4401990,34
4040	4915015,66	4401990,72
	Площадь:	1
91:01:036003:ЗУ185		
4044	4915017,44	4401523,79
4045	4915017,35	4401522,80
4046	4915018,34	4401522,71
4047	4915018,43	4401523,71
4044	4915017,44	4401523,79
	Площадь:	1
91:01:036003:ЗУ186		
4048	4915017,84	4402091,26
4049	4915017,43	4402090,35
4050	4915018,34	4402089,94
4051	4915018,75	4402090,85
4048	4915017,84	4402091,26
	Площадь:	1
91:01:036003:ЗУ187		
4052	4915018,31	4401597,24
4053	4915018,14	4401596,26
4054	4915019,13	4401596,09
4055	4915019,29	4401597,08
4052	4915018,31	4401597,24
	Площадь:	1
91:01:036003:ЗУ188		
4056	4915018,55	4402093,32
4057	4915018,18	4402092,39
4058	4915019,10	4402092,01
4059	4915019,48	4402092,94
4056	4915018,55	4402093,32
	Площадь:	1
91:01:036003:ЗУ189		
4060	4915018,60	4401589,31
4061	4915018,44	4401588,33
4062	4915019,43	4401588,17
4063	4915019,58	4401589,16
4060	4915018,60	4401589,31
	Площадь:	1
91:01:036003:ЗУ190		
4064	4915018,85	4401720,48
4065	4915018,59	4401719,52
4066	4915019,55	4401719,26
4067	4915019,81	4401720,22
4064	4915018,85	4401720,48
	Площадь:	1
91:01:036003:ЗУ191		
4068	4915019,64	4401597,05



Кадастровый номер образуемого ЗУ / номер поворотной точки	Координаты, м	
	X	Y
4069	4915019,48	4401596,06
4070	4915020,47	4401595,90
4071	4915020,63	4401596,89
4068	4915019,64	4401597,05
	Площадь:	1
91:01:036003:ЗУ192		
4072	4915019,64	4401589,05
4073	4915019,49	4401588,06
4074	4915020,47	4401587,90
4075	4915020,63	4401588,89
4072	4915019,64	4401589,05
	Площадь:	1
91:01:036003:ЗУ193		
4076	4915020,60	4402092,61
4077	4915020,23	4402091,68
4078	4915021,15	4402091,30
4079	4915021,53	4402092,23
4076	4915020,60	4402092,61
	Площадь:	1
91:01:036003:ЗУ194		
4080	4915021,01	4401727,31
4081	4915020,65	4401726,38
4082	4915021,59	4401726,02
4083	4915021,94	4401726,96
4080	4915021,01	4401727,31
	Площадь:	1
91:01:036003:ЗУ195		
4084	4915023,54	4401612,14
4085	4915023,22	4401611,19
4086	4915024,17	4401610,88
4087	4915024,48	4401611,82
4084	4915023,54	4401612,14
	Площадь:	1
91:01:036003:ЗУ196		
4088	4915024,82	4401611,73
4089	4915024,50	4401610,79
4090	4915025,45	4401610,47
4091	4915025,77	4401611,42
4088	4915024,82	4401611,73
	Площадь:	1
91:01:036003:ЗУ197		
4092	4915026,32	4401611,35
4093	4915026,00	4401610,40
4094	4915026,95	4401610,08
4095	4915027,27	4401611,03
4092	4915026,32	4401611,35
	Площадь:	1
91:01:036003:ЗУ198		
4096	4915027,33	4401972,06
4097	4915026,96	4401971,13

Кадастровый номер образуемого ЗУ / номер поворотной точки	Координаты, м	
	X	Y
4098	4915027,88	4401970,76
4099	4915028,26	4401971,68
4100	4915028,64	4401972,61
4101	4915027,71	4401972,99
4096	4915027,33	4401972,06
	Площадь:	2
91:01:036003:ЗУ199		
4102	4915028,88	4401634,83
4103	4915028,54	4401633,89
4104	4915029,48	4401633,55
4105	4915029,82	4401634,49
4102	4915028,88	4401634,83
	Площадь:	1
91:01:036003:ЗУ200		
4106	4915031,00	4401634,11
4107	4915030,68	4401633,16
4108	4915031,63	4401632,84
4109	4915031,95	4401633,79
4106	4915031,00	4401634,11
	Площадь:	1
91:01:036003:ЗУ201		
4110	4915032,17	4401636,97
4111	4915031,85	4401636,02
4112	4915032,80	4401635,71
4113	4915033,12	4401636,65
4110	4915032,17	4401636,97
	Площадь:	1
91:01:036003:ЗУ202		
4114	4915036,26	4401635,58
4115	4915035,94	4401634,63
4116	4915036,89	4401634,31
4117	4915037,21	4401635,26
4114	4915036,26	4401635,58
	Площадь:	1
91:01:036003:ЗУ203		
4118	4915039,42	4401666,42
4119	4915039,11	4401665,47
4120	4915040,06	4401665,15
4121	4915040,37	4401666,10
4118	4915039,42	4401666,42
	Площадь:	1
91:01:036003:ЗУ204		
4122	4915041,76	4401665,65
4123	4915041,45	4401664,70
4124	4915042,39	4401664,38
4125	4915042,71	4401665,33
4122	4915041,76	4401665,65
	Площадь:	1
91:01:036003:ЗУ205		
4126	4915042,67	4401817,23

Кадастровый номер образуемого ЗУ / номер поворотной точки	Координаты, м	
	X	Y
4127	4915042,30	4401816,30
4128	4915043,23	4401815,93
4129	4915043,60	4401816,86
4126	4915042,67	4401817,23
	Площадь:	1
91:01:036003:ЗУ206		
4130	4915045,62	4401825,63
4131	4915045,27	4401824,70
4132	4915046,21	4401824,35
4133	4915046,55	4401825,29
4134	4915046,90	4401826,22
4135	4915045,96	4401826,57
4130	4915045,62	4401825,63
	Площадь:	2
91:01:036003:ЗУ207		
4136	4915046,66	4401828,49
4137	4915046,28	4401827,56
4138	4915047,21	4401827,19
4139	4915047,58	4401828,12
4136	4915046,66	4401828,49
	Площадь:	1
91:01:036003:ЗУ208		
4140	4915052,78	4401959,31
4141	4915052,45	4401958,36
4142	4915053,39	4401958,03
4143	4915053,72	4401958,97
4140	4915052,78	4401959,31
	Площадь:	1
91:01:036003:ЗУ209		
4144	4915053,80	4401961,93
4145	4915053,42	4401961,01
4146	4915054,35	4401960,63
4147	4915054,73	4401961,56
4144	4915053,80	4401961,93
	Площадь:	1
91:01:036003:ЗУ210		
4148	4915053,89	4401700,85
4149	4915053,58	4401699,90
4150	4915054,52	4401699,58
4151	4915054,84	4401700,53
4148	4915053,89	4401700,85
	Площадь:	1
91:01:036003:ЗУ211		
4152	4915054,36	4401711,17
4153	4915054,05	4401710,22
4154	4915054,99	4401709,90
4155	4915055,31	4401710,85
4152	4915054,36	4401711,17
	Площадь:	1
91:01:036003:ЗУ212		

Кадастровый номер образуемого ЗУ / номер поворотной точки	Координаты, м	
	X	Y
4156	4915054,58	4401703,08
4157	4915054,26	4401702,13
4158	4915055,21	4401701,81
4159	4915055,53	4401702,76
4156	4915054,58	4401703,08
	Площадь:	1
91:01:036003:ЗУ213		
4160	4915056,83	4401710,41
4161	4915056,51	4401709,46
4162	4915057,46	4401709,15
4163	4915057,78	4401710,10
4160	4915056,83	4401710,41
	Площадь:	1
91:01:036003:ЗУ214		
4164	4915056,74	4401960,51
4165	4915056,31	4401959,60
4166	4915057,22	4401959,18
4167	4915057,64	4401960,08
4168	4915058,07	4401960,99
4169	4915057,16	4401961,41
4164	4915056,74	4401960,51
	Площадь:	2
91:01:036003:ЗУ215		
4170	4915058,77	4401577,67
4171	4915058,53	4401576,70
4172	4915059,51	4401576,46
4173	4915059,74	4401577,43
4170	4915058,77	4401577,67
	Площадь:	1
91:01:036003:ЗУ216		
4174	4915062,60	4401469,87
4175	4915062,36	4401468,90
4176	4915063,33	4401468,67
4177	4915063,57	4401469,64
4174	4915062,60	4401469,87
	Площадь:	1
91:01:036003:ЗУ217		
4178	4915065,77	4401958,41
4179	4915064,78	4401958,23
4180	4915064,96	4401957,25
4181	4915065,14	4401956,27
4182	4915066,13	4401956,44
4183	4915065,95	4401957,43
4178	4915065,77	4401958,41
	Площадь:	2
91:01:036003:ЗУ218		
4184	4915065,90	4401496,81
4185	4915065,43	4401495,93
4186	4915066,31	4401495,46
4187	4915066,78	4401496,34

Кадастровый номер образуемого ЗУ / номер поворотной точки	Координаты, м	
	X	Y
4184	4915065,90	4401496,81
	Площадь:	1
91:01:036003:ЗУ219		
4188	4915067,08	4401496,40
4189	4915066,98	4401495,40
4190	4915067,98	4401495,30
4191	4915068,08	4401496,30
4188	4915067,08	4401496,40
	Площадь:	1
91:01:036003:ЗУ220		
4192	4915072,09	4401531,23
4193	4915071,91	4401530,25
4194	4915072,90	4401530,07
4195	4915073,08	4401531,05
4192	4915072,09	4401531,23
	Площадь:	1
91:01:036003:ЗУ221		
4196	4915073,76	4401697,50
4197	4915073,45	4401696,55
4198	4915074,39	4401696,23
4199	4915074,71	4401697,18
4196	4915073,76	4401697,50
	Площадь:	1
91:01:036003:ЗУ222		
4200	4915074,19	4401698,61
4201	4915073,87	4401697,66
4202	4915074,82	4401697,35
4203	4915075,13	4401698,30
4200	4915074,19	4401698,61
	Площадь:	1
91:01:036003:ЗУ223		
4204	4915074,77	4401530,67
4205	4915074,60	4401529,69
4206	4915075,58	4401529,51
4207	4915075,76	4401530,49
4204	4915074,77	4401530,67
	Площадь:	1
91:01:036003:ЗУ224		
4208	4915075,05	4401700,91
4209	4915074,74	4401699,96
4210	4915075,68	4401699,64
4211	4915076,00	4401700,59
4208	4915075,05	4401700,91
	Площадь:	1
91:01:036003:ЗУ225		
4212	4915075,71	4401803,44
4213	4915075,37	4401802,50
4214	4915076,32	4401802,16
4215	4915076,65	4401803,10
4212	4915075,71	4401803,44

Кадастровый номер образуемого ЗУ / номер поворотной точки	Координаты, м	
	X	Y
	Площадь:	1
91:01:036003:ЗУ226		
4216	4915076,14	4401703,79
4217	4915075,83	4401702,84
4218	4915076,77	4401702,53
4219	4915077,09	4401703,47
4216	4915076,14	4401703,79
	Площадь:	1
91:01:036003:ЗУ227		
4220	4915076,38	4401805,31
4221	4915076,01	4401804,39
4222	4915076,94	4401804,01
4223	4915077,31	4401804,94
4220	4915076,38	4401805,31
	Площадь:	1
91:01:036003:ЗУ228		
4224	4915076,41	4401548,78
4225	4915076,23	4401547,79
4226	4915077,21	4401547,62
4227	4915077,39	4401548,60
4224	4915076,41	4401548,78
	Площадь:	1
91:01:036003:ЗУ229		
4228	4915076,71	4401817,87
4229	4915076,33	4401816,94
4230	4915077,26	4401816,57
4231	4915077,63	4401817,49
4228	4915076,71	4401817,87
	Площадь:	1
91:01:036003:ЗУ230		
4232	4915077,09	4401706,30
4233	4915076,78	4401705,36
4234	4915077,73	4401705,04
4235	4915078,04	4401705,99
4232	4915077,09	4401706,30
	Площадь:	1
91:01:036003:ЗУ231		
4236	4915077,65	4401820,53
4237	4915077,31	4401819,58
4238	4915078,25	4401819,25
4239	4915078,59	4401820,19
4236	4915077,65	4401820,53
	Площадь:	1
91:01:036003:ЗУ232		
4240	4915078,26	4401952,88
4241	4915077,88	4401951,95
4242	4915078,80	4401951,57
4243	4915079,18	4401952,50
4240	4915078,26	4401952,88
	Площадь:	1

Кадастровый номер образуемого ЗУ / номер поворотной точки	Координаты, м	
	X	Y
91:01:036003:ЗУ233		
4244	4915079,59	4401950,16
4245	4915079,26	4401949,21
4246	4915080,20	4401948,88
4247	4915080,53	4401949,82
4244	4915079,59	4401950,16
	Площадь:	1
91:01:036003:ЗУ234		
4248	4915079,33	4401813,72
4249	4915078,98	4401812,78
4250	4915079,92	4401812,43
4251	4915080,27	4401813,37
4252	4915080,62	4401814,31
4253	4915079,68	4401814,66
4248	4915079,33	4401813,72
	Площадь:	2
91:01:036003:ЗУ235		
4254	4915079,94	4401562,71
4255	4915079,70	4401561,74
4256	4915080,67	4401561,49
4257	4915080,91	4401562,46
4258	4915081,16	4401563,43
4259	4915080,19	4401563,68
4254	4915079,94	4401562,71
	Площадь:	2
91:01:036003:ЗУ236		
4260	4915080,36	4401952,10
4261	4915079,98	4401951,17
4262	4915080,91	4401950,79
4263	4915081,29	4401951,72
4260	4915080,36	4401952,10
	Площадь:	1
91:01:036003:ЗУ237		
4264	4915080,37	4401816,57
4265	4915079,99	4401815,64
4266	4915080,92	4401815,27
4267	4915081,29	4401816,20
4264	4915080,37	4401816,57
	Площадь:	1
91:01:036003:ЗУ238		
4268	4915082,51	4401964,34
4269	4915082,13	4401963,42
4270	4915083,06	4401963,04
4271	4915083,44	4401963,97
4268	4915082,51	4401964,34
	Площадь:	1
91:01:036003:ЗУ239		
4272	4915083,24	4401966,34
4273	4915082,91	4401965,40
4274	4915083,85	4401965,07

Кадастровый номер образуемого ЗУ / номер поворотной точки	Координаты, м	
	X	Y
4275	4915084,19	4401966,01
4272	4915083,24	4401966,34
	Площадь:	1
91:01:036003:ЗУ240		
4276	4915093,02	4402066,35
4277	4915092,64	4402065,42
4278	4915093,57	4402065,05
4279	4915093,94	4402065,98
4276	4915093,02	4402066,35
	Площадь:	1
91:01:036003:ЗУ241		
4280	4915098,86	4401685,32
4281	4915098,56	4401684,36
4282	4915099,51	4401684,06
4283	4915099,81	4401685,01
4280	4915098,86	4401685,32
	Площадь:	1
91:01:036003:ЗУ242		
4284	4915099,77	4401687,66
4285	4915099,45	4401686,71
4286	4915100,40	4401686,40
4287	4915100,72	4401687,34
4284	4915099,77	4401687,66
	Площадь:	1
91:01:036003:ЗУ243		
4288	4915111,94	4401469,70
4289	4915111,89	4401468,70
4290	4915112,89	4401468,65
4291	4915112,93	4401469,65
4288	4915111,94	4401469,70
	Площадь:	1
91:01:036003:ЗУ244		
4292	4915114,14	4401683,30
4293	4915113,82	4401682,35
4294	4915114,77	4401682,03
4295	4915115,09	4401682,98
4292	4915114,14	4401683,30
	Площадь:	1
91:01:036003:ЗУ245		
4296	4915114,47	4401684,33
4297	4915114,15	4401683,38
4298	4915115,10	4401683,06
4299	4915115,42	4401684,01
4296	4915114,47	4401684,33
	Площадь:	1
91:01:036003:ЗУ246		
4300	4915115,09	4401686,42
4301	4915114,78	4401685,47
4302	4915115,72	4401685,15
4303	4915116,04	4401686,10



Кадастровый номер образуемого ЗУ / номер поворотной точки	Координаты, м	
	X	Y
4300	4915115,09	4401686,42
	Площадь:	1
91:01:036003:ЗУ247		
4304	4915116,51	4401689,53
4305	4915116,19	4401688,58
4306	4915117,14	4401688,26
4307	4915117,46	4401689,21
4304	4915116,51	4401689,53
	Площадь:	1
91:01:036003:ЗУ248		
4308	4915117,24	4401691,64
4309	4915116,92	4401690,70
4310	4915117,86	4401690,37
4311	4915118,19	4401691,32
4308	4915117,24	4401691,64
	Площадь:	1
91:01:036003:ЗУ249		
4312	4915118,39	4401534,73
4313	4915118,15	4401533,76
4314	4915119,12	4401533,52
4315	4915119,36	4401534,49
4312	4915118,39	4401534,73
	Площадь:	1
91:01:036003:ЗУ250		
4316	4915119,99	4401681,12
4317	4915119,67	4401680,17
4318	4915120,62	4401679,86
4319	4915120,94	4401680,81
4316	4915119,99	4401681,12
	Площадь:	1
91:01:036003:ЗУ251		
4320	4915122,91	4401936,47
4321	4915122,53	4401935,54
4322	4915123,46	4401935,17
4323	4915123,84	4401936,09
4320	4915122,91	4401936,47
	Площадь:	1
91:01:036003:ЗУ252		
4324	4915123,30	4401933,80
4325	4915122,98	4401932,85
4326	4915123,93	4401932,53
4327	4915124,25	4401933,48
4324	4915123,30	4401933,80
	Площадь:	1
91:01:036003:ЗУ253		
4328	4915123,81	4401935,17
4329	4915123,44	4401934,24
4330	4915124,36	4401933,87
4331	4915124,74	4401934,79
4332	4915125,12	4401935,72

Кадастровый номер образуемого ЗУ / номер поворотной точки	Координаты, м	
	X	Y
4333	4915124,19	4401936,10
4328	4915123,81	4401935,17
	Площадь:	2
91:01:036003:ЗУ254		
4334	4915126,58	4401934,90
4335	4915126,21	4401933,98
4336	4915127,13	4401933,60
4337	4915127,51	4401934,53
4338	4915127,89	4401935,45
4339	4915126,96	4401935,83
4334	4915126,58	4401934,90
	Площадь:	2
91:01:036003:ЗУ255		
4340	4915127,02	4401948,28
4341	4915126,64	4401947,36
4342	4915127,57	4401946,98
4343	4915127,94	4401947,91
4340	4915127,02	4401948,28
	Площадь:	1
91:01:036003:ЗУ256		
4344	4915127,73	4401950,40
4345	4915127,41	4401949,45
4346	4915128,35	4401949,13
4347	4915128,68	4401950,07
4348	4915129,00	4401951,02
4349	4915128,06	4401951,34
4344	4915127,73	4401950,40
	Площадь:	2
91:01:036003:ЗУ257		
4350	4915136,32	4401782,24
4351	4915135,94	4401781,31
4352	4915136,87	4401780,94
4353	4915137,24	4401781,87
4350	4915136,32	4401782,24
	Площадь:	1
91:01:036003:ЗУ258		
4354	4915137,09	4401565,21
4355	4915136,46	4401564,43
4356	4915137,24	4401563,80
4357	4915137,87	4401564,58
4354	4915137,09	4401565,21
	Площадь:	1
91:01:036003:ЗУ259		
4358	4915137,18	4401784,68
4359	4915136,80	4401783,76
4360	4915137,73	4401783,38
4361	4915138,10	4401784,31
4358	4915137,18	4401784,68
	Площадь:	1
91:01:036003:ЗУ260		

Кадастровый номер образуемого ЗУ / номер поворотной точки	Координаты, м	
	X	Y
4362	4915136,31	4401568,47
4363	4915135,72	4401567,66
4364	4915136,53	4401567,07
4365	4915137,34	4401566,49
4366	4915138,15	4401565,90
4367	4915138,96	4401565,31
4368	4915139,55	4401566,12
4369	4915138,74	4401566,71
4370	4915137,93	4401567,30
4371	4915137,12	4401567,88
4362	4915136,31	4401568,47
	Площадь:	4
91:01:036003:ЗУ261		
4372	4915139,65	4401795,79
4373	4915139,28	4401794,86
4374	4915140,21	4401794,48
4375	4915140,58	4401795,41
4372	4915139,65	4401795,79
	Площадь:	1
91:01:036003:ЗУ262		
4376	4915139,69	4401791,77
4377	4915139,35	4401790,83
4378	4915140,29	4401790,49
4379	4915140,63	4401791,43
4380	4915140,97	4401792,37
4381	4915140,03	4401792,71
4376	4915139,69	4401791,77
	Площадь:	2
91:01:036003:ЗУ263		
4382	4915140,90	4401795,28
4383	4915140,53	4401794,35
4384	4915141,45	4401793,98
4385	4915141,83	4401794,91
4382	4915140,90	4401795,28
	Площадь:	1
91:01:036003:ЗУ264		
4386	4915143,44	4401574,07
4387	4915142,81	4401573,29
4388	4915143,59	4401572,66
4389	4915144,22	4401573,44
4390	4915144,84	4401574,22
4391	4915144,07	4401574,85
4386	4915143,44	4401574,07
	Площадь:	2
91:01:036003:ЗУ265		
4392	4915144,81	4401793,90
4393	4915144,44	4401792,97
4394	4915145,36	4401792,60
4395	4915145,74	4401793,53
4392	4915144,81	4401793,90

Кадастровый номер образуемого ЗУ / номер поворотной точки	Координаты, м	
	X	Y
	Площадь:	1
91:01:036003:ЗУ266		
4396	4915145,58	4401577,06
4397	4915144,96	4401576,28
4398	4915145,74	4401575,65
4399	4915146,36	4401576,43
4396	4915145,58	4401577,06
	Площадь:	1
91:01:036003:ЗУ267		
4400	4915145,65	4401796,47
4401	4915145,31	4401795,53
4402	4915146,25	4401795,18
4403	4915146,59	4401796,12
4400	4915145,65	4401796,47
	Площадь:	1
91:01:036003:ЗУ268		
4404	4915146,71	4401576,25
4405	4915146,09	4401575,47
4406	4915146,87	4401574,84
4407	4915147,49	4401575,62
4404	4915146,71	4401576,25
	Площадь:	1
91:01:036003:ЗУ269		
4408	4915156,21	4401632,49
4409	4915156,15	4401631,50
4410	4915157,15	4401631,44
4411	4915157,21	4401632,44
4408	4915156,21	4401632,49
	Площадь:	1
91:01:036003:ЗУ270		
4412	4915156,83	4401634,27
4413	4915155,83	4401634,21
4414	4915155,89	4401633,21
4415	4915156,89	4401633,27
4416	4915157,89	4401633,33
4417	4915157,83	4401634,33
4412	4915156,83	4401634,27
	Площадь:	2
91:01:036003:ЗУ271		
4418	4915158,49	4401663,23
4419	4915158,38	4401659,73
4420	4915160,37	4401659,66
4421	4915160,49	4401663,16
4418	4915158,49	4401663,23
	Площадь:	7
91:01:036003:ЗУ272		
4422	4915160,07	4401665,01
4423	4915159,76	4401664,06
4424	4915160,70	4401663,75
4425	4915161,02	4401664,70

Кадастровый номер образуемого ЗУ / номер поворотной точки	Координаты, м	
	X	Y
4422	4915160,07	4401665,01
	Площадь:	1
91:01:036003:ЗУ273		
4426	4915160,26	4401668,07
4427	4915159,94	4401667,12
4428	4915160,89	4401666,80
4429	4915161,21	4401667,75
4426	4915160,26	4401668,07
	Площадь:	1
91:01:036003:ЗУ274		
4430	4915161,47	4401665,95
4431	4915160,52	4401666,27
4432	4915160,56	4401666,38
4433	4915159,61	4401666,70
4434	4915159,29	4401665,75
4435	4915160,24	4401665,43
4436	4915160,21	4401665,32
4437	4915161,15	4401665,00
4430	4915161,47	4401665,95
	Площадь:	2
91:01:036003:ЗУ275		
4438	4915160,71	4401633,89
4439	4915160,54	4401632,91
4440	4915161,53	4401632,74
4441	4915161,69	4401633,73
4438	4915160,71	4401633,89
	Площадь:	1
91:01:036003:ЗУ276		
4442	4915160,80	4401669,47
4443	4915160,48	4401668,52
4444	4915161,43	4401668,21
4445	4915161,74	4401669,16
4442	4915160,80	4401669,47
	Площадь:	1
91:01:036003:ЗУ277		
4446	4915162,26	4401673,46
4447	4915161,95	4401672,51
4448	4915162,90	4401672,19
4449	4915163,21	4401673,14
4446	4915162,26	4401673,46
	Площадь:	1
91:01:036003:ЗУ278		
4450	4915162,86	4401675,31
4451	4915162,51	4401674,37
4452	4915163,45	4401674,02
4453	4915163,80	4401674,96
4450	4915162,86	4401675,31
	Площадь:	1
91:01:036003:ЗУ279		
4454	4915163,60	4401665,17

Кадастровый номер образуемого ЗУ / номер поворотной точки	Координаты, м	
	X	Y
4455	4915163,28	4401664,22
4456	4915164,23	4401663,90
4457	4915164,55	4401664,85
4454	4915163,60	4401665,17
	Площадь:	1
91:01:036003:ЗУ280		
4458	4915165,28	4402040,86
4459	4915164,94	4402039,92
4460	4915165,88	4402039,58
4461	4915166,22	4402040,52
4458	4915165,28	4402040,86
	Площадь:	1
91:01:036003:ЗУ281		
4462	4915165,67	4402042,04
4463	4915165,37	4402041,08
4464	4915166,32	4402040,78
4465	4915166,62	4402041,73
4462	4915165,67	4402042,04
	Площадь:	1
91:01:036003:ЗУ282		
4466	4915166,09	4402043,18
4467	4915165,79	4402042,22
4468	4915166,74	4402041,92
4469	4915167,05	4402042,87
4466	4915166,09	4402043,18
	Площадь:	1
91:01:036003:ЗУ283		
4470	4915176,34	4401917,88
4471	4915175,97	4401916,95
4472	4915176,89	4401916,58
4473	4915177,27	4401917,50
4474	4915177,65	4401918,43
4475	4915176,72	4401918,80
4470	4915176,34	4401917,88
	Площадь:	2
91:01:036003:ЗУ284		
4476	4915179,93	4401560,04
4477	4915179,56	4401559,11
4478	4915180,49	4401558,74
4479	4915180,86	4401559,67
4480	4915181,22	4401560,60
4481	4915181,59	4401561,53
4482	4915180,66	4401561,90
4483	4915180,29	4401560,97
4476	4915179,93	4401560,04
	Площадь:	3
91:01:036003:ЗУ285		
4484	4915185,42	4401914,39
4485	4915185,04	4401913,46
4486	4915185,96	4401913,08

Кадастровый номер образуемого ЗУ / номер поворотной точки	Координаты, м	
	X	Y
4487	4915186,34	4401914,01
4484	4915185,42	4401914,39
	Площадь:	1
91:01:036003:ЗУ286		
4488	4915186,75	4401911,25
4489	4915186,46	4401910,30
4490	4915187,41	4401910,00
4491	4915187,71	4401910,96
4488	4915186,75	4401911,25
	Площадь:	1
91:01:036003:ЗУ287		
4492	4915187,15	4402034,36
4493	4915186,84	4402033,41
4494	4915187,79	4402033,11
4495	4915188,10	4402034,06
4492	4915187,15	4402034,36
	Площадь:	1
91:01:036003:ЗУ288		
4496	4915187,35	4401912,52
4497	4915186,97	4401911,59
4498	4915187,90	4401911,21
4499	4915188,27	4401912,14
4500	4915188,65	4401913,07
4501	4915187,72	4401913,44
4496	4915187,35	4401912,52
	Площадь:	2
91:01:036003:ЗУ289		
4502	4915189,56	4401558,71
4503	4915189,19	4401557,78
4504	4915190,12	4401557,41
4505	4915190,49	4401558,34
4502	4915189,56	4401558,71
	Площадь:	1
91:01:036003:ЗУ290		
4506	4915190,50	4401561,27
4507	4915190,16	4401560,32
4508	4915191,11	4401559,99
4509	4915191,44	4401560,93
4506	4915190,50	4401561,27
	Площадь:	1
91:01:036003:ЗУ291		
4510	4915190,62	4401926,47
4511	4915190,24	4401925,54
4512	4915191,17	4401925,16
4513	4915191,54	4401926,09
4510	4915190,62	4401926,47
	Площадь:	1
91:01:036003:ЗУ292		
4514	4915191,51	4401928,54
4515	4915191,14	4401927,62

Кадастровый номер образуемого ЗУ / номер поворотной точки	Координаты, м	
	X	Y
4516	4915192,06	4401927,24
4517	4915192,21	4401927,59
4518	4915192,23	4401927,58
4519	4915192,61	4401928,51
4520	4915191,68	4401928,88
4521	4915191,54	4401928,53
4514	4915191,51	4401928,54
	Площадь:	1
91:01:036003:ЗУ293		
4522	4915192,14	4401655,04
4523	4915191,82	4401654,09
4524	4915192,77	4401653,77
4525	4915193,09	4401654,72
4522	4915192,14	4401655,04
	Площадь:	1
91:01:036003:ЗУ294		
4526	4915192,63	4401656,42
4527	4915192,31	4401655,47
4528	4915193,26	4401655,15
4529	4915193,58	4401656,10
4526	4915192,63	4401656,42
	Площадь:	1
91:01:036003:ЗУ295		
4530	4915193,29	4401658,30
4531	4915192,98	4401657,36
4532	4915193,93	4401657,04
4533	4915194,24	4401657,99
4530	4915193,29	4401658,30
	Площадь:	1
91:01:036003:ЗУ296		
4534	4915200,06	4402031,45
4535	4915199,75	4402030,50
4536	4915200,71	4402030,20
4537	4915201,01	4402031,15
4534	4915200,06	4402031,45
	Площадь:	1
91:01:036003:ЗУ297		
4538	4915205,05	4401757,75
4539	4915204,71	4401756,81
4540	4915205,64	4401756,47
4541	4915205,99	4401757,40
4538	4915205,05	4401757,75
	Площадь:	1
91:01:036003:ЗУ298		
4542	4915205,87	4401759,83
4543	4915205,49	4401758,90
4544	4915206,42	4401758,53
4545	4915206,79	4401759,46
4542	4915205,87	4401759,83
	Площадь:	1



Кадастровый номер образуемого ЗУ / номер поворотной точки	Координаты, м	
	X	Y
91:01:036003:ЗУ299		
4546	4915208,52	4401767,35
4547	4915208,15	4401766,42
4548	4915209,08	4401766,05
4549	4915209,45	4401766,98
4546	4915208,52	4401767,35
	Площадь:	1
91:01:036003:ЗУ300		
4550	4915208,90	4401768,34
4551	4915208,53	4401767,41
4552	4915209,46	4401767,04
4553	4915209,83	4401767,97
4550	4915208,90	4401768,34
	Площадь:	1
91:01:036003:ЗУ301		
4554	4915209,70	4401770,75
4555	4915209,33	4401769,82
4556	4915210,26	4401769,45
4557	4915210,63	4401770,38
4554	4915209,70	4401770,75
	Площадь:	1
91:01:036003:ЗУ302		
4558	4915210,83	4401770,40
4559	4915210,46	4401769,47
4560	4915211,38	4401769,10
4561	4915211,76	4401770,03
4558	4915210,83	4401770,40
	Площадь:	1
91:01:036003:ЗУ303		
4562	4915210,80	4401906,35
4563	4915210,49	4401905,40
4564	4915211,44	4401905,09
4565	4915211,75	4401906,04
4566	4915212,05	4401907,00
4567	4915211,10	4401907,30
4562	4915210,80	4401906,35
	Площадь:	2
91:01:036003:ЗУ304		
4568	4915211,70	4401772,87
4569	4915211,36	4401771,92
4570	4915212,30	4401771,59
4571	4915212,64	4401772,53
4568	4915211,70	4401772,87
	Площадь:	1
91:01:036003:ЗУ305		
4572	4915213,17	4401541,31
4573	4915212,46	4401540,61
4574	4915213,16	4401539,90
4575	4915213,87	4401540,60
4572	4915213,17	4401541,31

Кадастровый номер образуемого ЗУ / номер поворотной точки	Координаты, м	
	X	Y
	Площадь:	1
91:01:036003:ЗУ306		
4576	4915213,35	4401651,50
4577	4915213,03	4401650,55
4578	4915213,98	4401650,23
4579	4915214,30	4401651,18
4576	4915213,35	4401651,50
	Площадь:	1
91:01:036003:ЗУ307		
4580	4915213,70	4402027,20
4581	4915213,39	4402026,25
4582	4915214,34	4402025,95
4583	4915214,65	4402026,90
4580	4915213,70	4402027,20
	Площадь:	1
91:01:036003:ЗУ308		
4584	4915214,03	4401541,87
4585	4915213,32	4401541,17
4586	4915214,02	4401540,45
4587	4915214,74	4401541,15
4584	4915214,03	4401541,87
	Площадь:	1
91:01:036003:ЗУ309		
4588	4915214,13	4401654,56
4589	4915213,81	4401653,61
4590	4915214,76	4401653,29
4591	4915215,08	4401654,24
4588	4915214,13	4401654,56
	Площадь:	1
91:01:036003:ЗУ310		
4592	4915214,53	4401655,83
4593	4915214,21	4401654,88
4594	4915215,16	4401654,57
4595	4915215,48	4401655,52
4592	4915214,53	4401655,83
	Площадь:	1
91:01:036003:ЗУ311		
4596	4915214,89	4401657,20
4597	4915214,57	4401656,25
4598	4915215,52	4401655,93
4599	4915215,84	4401656,88
4596	4915214,89	4401657,20
	Площадь:	1
91:01:036003:ЗУ312		
4600	4915215,34	4401542,69
4601	4915214,56	4401542,07
4602	4915215,19	4401541,29
4603	4915215,97	4401541,91
4600	4915215,34	4401542,69
	Площадь:	1

Кадастровый номер образуемого ЗУ / номер поворотной точки	Координаты, м	
	X	Y
91:01:036003:ЗУ313		
4604	4915222,92	4402019,53
4605	4915222,61	4402018,58
4606	4915223,56	4402018,28
4607	4915223,87	4402019,23
4604	4915222,92	4402019,53
	Площадь:	1
91:01:036003:ЗУ314		
4608	4915223,52	4402021,28
4609	4915223,22	4402020,33
4610	4915224,17	4402020,02
4611	4915224,47	4402020,97
4608	4915223,52	4402021,28
	Площадь:	1
91:01:036003:ЗУ315		
4612	4915224,30	4402023,18
4613	4915224,00	4402022,23
4614	4915224,95	4402021,93
4615	4915225,25	4402022,88
4612	4915224,30	4402023,18
	Площадь:	1
91:01:036003:ЗУ316		
4616	4915224,89	4401525,44
4617	4915223,96	4401525,05
4618	4915224,35	4401524,13
4619	4915225,27	4401524,52
4616	4915224,89	4401525,44
	Площадь:	1
91:01:036003:ЗУ317		
4620	4915225,52	4401523,73
4621	4915224,60	4401523,34
4622	4915224,98	4401522,42
4623	4915225,90	4401522,81
4620	4915225,52	4401523,73
	Площадь:	1
91:01:036003:ЗУ318		
4624	4915238,18	4401893,44
4625	4915237,24	4401893,11
4626	4915237,56	4401892,17
4627	4915238,51	4401892,50
4624	4915238,18	4401893,44
	Площадь:	1
91:01:036003:ЗУ319		
4628	4915242,29	4401895,16
4629	4915241,99	4401894,21
4630	4915242,94	4401893,91
4631	4915243,24	4401894,86
4628	4915242,29	4401895,16
	Площадь:	1
91:01:036003:ЗУ320		

Кадастровый номер образуемого ЗУ / номер поворотной точки	Координаты, м	
	X	Y
4632	4915246,00	4401893,65
4633	4915245,69	4401892,70
4634	4915246,65	4401892,40
4635	4915246,95	4401893,35
4636	4915247,26	4401894,30
4637	4915246,30	4401894,60
4632	4915246,00	4401893,65
	Площадь:	2
91:01:036003:ЗУ321		
4638	4915246,49	4401907,71
4639	4915246,16	4401906,76
4640	4915247,11	4401906,44
4641	4915247,43	4401907,39
4642	4915247,75	4401908,34
4643	4915248,08	4401909,28
4644	4915247,13	4401909,60
4645	4915246,81	4401908,66
4638	4915246,49	4401907,71
	Площадь:	3
91:01:036003:ЗУ322		
4646	4915247,21	4401743,69
4647	4915246,89	4401742,74
4648	4915247,84	4401742,42
4649	4915248,16	4401743,37
4646	4915247,21	4401743,69
	Площадь:	1
91:01:036003:ЗУ323		
4650	4915248,18	4401745,98
4651	4915247,81	4401745,06
4652	4915248,74	4401744,68
4653	4915249,11	4401745,61
4650	4915248,18	4401745,98
	Площадь:	1
91:01:036003:ЗУ324		
4654	4915251,11	4401753,35
4655	4915250,74	4401752,42
4656	4915251,66	4401752,05
4657	4915252,04	4401752,98
4654	4915251,11	4401753,35
	Площадь:	1
91:01:036003:ЗУ325		
4658	4915251,53	4401754,45
4659	4915251,15	4401753,52
4660	4915252,08	4401753,15
4661	4915252,45	4401754,08
4658	4915251,53	4401754,45
	Площадь:	1
91:01:036003:ЗУ326		
4662	4915252,17	4401756,22
4663	4915251,95	4401755,25

Кадастровый номер образуемого ЗУ / номер поворотной точки	Координаты, м	
	X	Y
4664	4915252,93	4401755,03
4665	4915253,15	4401756,00
4662	4915252,17	4401756,22
	Площадь:	1
91:01:036003:ЗУ327		
4666	4915252,44	4401635,73
4667	4915252,13	4401634,78
4668	4915253,09	4401634,48
4669	4915253,39	4401635,43
4666	4915252,44	4401635,73
	Площадь:	1
91:01:036003:ЗУ328		
4670	4915253,08	4401637,90
4671	4915252,76	4401636,95
4672	4915253,71	4401636,63
4673	4915254,03	4401637,58
4670	4915253,08	4401637,90
	Площадь:	1
91:01:036003:ЗУ329		
4674	4915253,90	4401640,69
4675	4915253,58	4401639,74
4676	4915254,53	4401639,43
4677	4915254,85	4401640,37
4674	4915253,90	4401640,69
	Площадь:	1
91:01:036003:ЗУ330		
4678	4915256,17	4401888,02
4679	4915255,85	4401887,07
4680	4915256,79	4401886,75
4681	4915257,12	4401887,69
4678	4915256,17	4401888,02
	Площадь:	1
91:01:036003:ЗУ331		
4682	4915256,58	4401889,31
4683	4915256,28	4401888,36
4684	4915257,23	4401888,05
4685	4915257,53	4401889,00
4686	4915257,84	4401889,96
4687	4915256,88	4401890,26
4682	4915256,58	4401889,31
	Площадь:	2
91:01:036003:ЗУ332		
4688	4915257,05	4401755,13
4689	4915256,83	4401754,16
4690	4915257,81	4401753,94
4691	4915258,03	4401754,91
4688	4915257,05	4401755,13
	Площадь:	1
91:01:036003:ЗУ333		
4692	4915259,83	4401889,02

Кадастровый номер образуемого ЗУ / номер поворотной точки	Координаты, м	
	X	Y
4693	4915259,52	4401888,07
4694	4915260,48	4401887,76
4695	4915260,78	4401888,71
4696	4915261,09	4401889,67
4697	4915260,13	4401889,97
4692	4915259,83	4401889,02
	Площадь:	2
91:01:036003:ЗУ334		
4698	4915260,87	4402009,47
4699	4915260,56	4402008,52
4700	4915261,51	4402008,21
4701	4915261,82	4402009,16
4698	4915260,87	4402009,47
	Площадь:	1
91:01:036003:ЗУ335		
4702	4915266,16	4401637,02
4703	4915265,84	4401636,07
4704	4915266,79	4401635,75
4705	4915267,11	4401636,70
4702	4915266,16	4401637,02
	Площадь:	1
91:01:036003:ЗУ336		
4706	4915266,86	4401639,42
4707	4915266,55	4401638,47
4708	4915267,50	4401638,15
4709	4915267,81	4401639,10
4710	4915268,13	4401640,05
4711	4915267,18	4401640,37
4706	4915266,86	4401639,42
	Площадь:	2
91:01:036003:ЗУ337		
4712	4915267,68	4401642,21
4713	4915267,36	4401641,26
4714	4915268,31	4401640,94
4715	4915268,63	4401641,89
4712	4915267,68	4401642,21
	Площадь:	1
91:01:036003:ЗУ338		
4716	4915275,60	4401440,42
4717	4915274,60	4401440,33
4718	4915274,69	4401439,34
4719	4915275,68	4401439,43
4716	4915275,60	4401440,42
	Площадь:	1
91:01:036003:ЗУ339		
4720	4915275,50	4401443,28
4721	4915275,23	4401442,32
4722	4915276,19	4401442,04
4723	4915276,46	4401443,00
4720	4915275,50	4401443,28

Кадастровый номер образуемого ЗУ / номер поворотной точки	Координаты, м	
	X	Y
	Площадь:	1
91:01:036003:ЗУ340		
4724	4915275,66	4401748,59
4725	4915275,29	4401747,67
4726	4915276,22	4401747,29
4727	4915276,59	4401748,22
4724	4915275,66	4401748,59
	Площадь:	1
91:01:036003:ЗУ341		
4728	4915276,44	4401750,42
4729	4915276,09	4401749,49
4730	4915277,03	4401749,14
4731	4915277,38	4401750,08
4728	4915276,44	4401750,42
	Площадь:	1
91:01:036003:ЗУ342		
4732	4915276,85	4401733,13
4733	4915276,50	4401732,19
4734	4915277,44	4401731,85
4735	4915277,79	4401732,79
4732	4915276,85	4401733,13
	Площадь:	1
91:01:036003:ЗУ343		
4736	4915277,82	4401735,59
4737	4915277,45	4401734,67
4738	4915278,37	4401734,29
4739	4915278,75	4401735,22
4736	4915277,82	4401735,59
	Площадь:	1
91:01:036003:ЗУ344		
4740	4915280,75	4401742,96
4741	4915280,37	4401742,03
4742	4915281,30	4401741,66
4743	4915281,68	4401742,58
4740	4915280,75	4401742,96
	Площадь:	1
91:01:036003:ЗУ345		
4744	4915281,17	4401744,06
4745	4915280,79	4401743,13
4746	4915281,72	4401742,76
4747	4915282,09	4401743,69
4744	4915281,17	4401744,06
	Площадь:	1
91:01:036003:ЗУ346		
4748	4915281,91	4401745,88
4749	4915281,54	4401744,96
4750	4915282,46	4401744,58
4751	4915282,84	4401745,51
4748	4915281,91	4401745,88
	Площадь:	1

Кадастровый номер образуемого ЗУ / номер поворотной точки	Координаты, м	
	X	Y
91:01:036003:ЗУ347		
4752	4915285,90	4401876,98
4753	4915285,85	4401875,98
4754	4915286,84	4401875,92
4755	4915286,90	4401876,92
4752	4915285,90	4401876,98
	Площадь:	1
91:01:036003:ЗУ348		
4756	4915286,65	4401879,95
4757	4915286,59	4401878,95
4758	4915287,59	4401878,89
4759	4915287,65	4401879,89
4760	4915287,98	4401879,87
4761	4915288,04	4401880,87
4762	4915287,04	4401880,93
4763	4915286,98	4401879,93
4756	4915286,65	4401879,95
	Площадь:	2
91:01:036003:ЗУ349		
4764	4915289,78	4401505,53
4765	4915289,42	4401504,60
4766	4915290,36	4401504,24
4767	4915290,71	4401505,18
4764	4915289,78	4401505,53
	Площадь:	1
91:01:036003:ЗУ350		
4768	4915290,78	4401508,25
4769	4915290,43	4401507,31
4770	4915291,36	4401506,96
4771	4915291,72	4401507,90
4768	4915290,78	4401508,25
	Площадь:	1
91:01:036003:ЗУ351		
4772	4915291,75	4401879,65
4773	4915291,69	4401878,65
4774	4915292,69	4401878,59
4775	4915292,75	4401879,59
4772	4915291,75	4401879,65
	Площадь:	1
91:01:036003:ЗУ352		
4776	4915295,08	4401503,60
4777	4915294,72	4401502,66
4778	4915295,66	4401502,31
4779	4915296,01	4401503,24
4776	4915295,08	4401503,60
	Площадь:	1
91:01:036003:ЗУ353		
4780	4915296,07	4401503,20
4781	4915295,72	4401502,27
4782	4915296,65	4401501,91



Кадастровый номер образуемого ЗУ / номер поворотной точки	Координаты, м	
	X	Y
4783	4915297,01	4401502,85
4780	4915296,07	4401503,20
	Площадь:	1
91:01:036003:ЗУ354		
4784	4915295,23	4401890,10
4785	4915294,93	4401889,15
4786	4915295,88	4401888,84
4787	4915296,19	4401889,80
4788	4915296,49	4401890,75
4789	4915296,79	4401891,70
4790	4915297,10	4401892,66
4791	4915296,15	4401892,96
4792	4915295,84	4401892,01
4793	4915295,54	4401891,05
4784	4915295,23	4401890,10
	Площадь:	4
91:01:036003:ЗУ355		
4794	4915300,84	4401622,39
4795	4915300,58	4401621,42
4796	4915301,55	4401621,17
4797	4915301,81	4401622,13
4798	4915302,06	4401622,06
4799	4915302,32	4401623,03
4800	4915301,35	4401623,29
4801	4915301,09	4401622,32
4794	4915300,84	4401622,39
	Площадь:	2
91:01:036003:ЗУ356		
4802	4915302,57	4401988,12
4803	4915301,63	4401987,79
4804	4915301,96	4401986,85
4805	4915302,90	4401987,18
4802	4915302,57	4401988,12
	Площадь:	1
91:01:036003:ЗУ357		
4806	4915303,12	4401874,96
4807	4915303,06	4401873,96
4808	4915304,06	4401873,90
4809	4915304,12	4401874,90
4810	4915304,28	4401874,89
4811	4915304,33	4401875,89
4812	4915303,34	4401875,95
4813	4915303,28	4401874,95
4806	4915303,12	4401874,96
	Площадь:	2
91:01:036003:ЗУ358		
4814	4915302,76	4401545,05
4815	4915302,56	4401544,07
4816	4915303,54	4401543,87
4817	4915304,52	4401543,68

Кадастровый номер образуемого ЗУ / номер поворотной точки	Координаты, м	
	X	Y
4818	4915304,72	4401544,66
4819	4915303,74	4401544,86
4814	4915302,76	4401545,05
	Площадь:	2
91:01:036003:ЗУ359		
4820	4915305,14	4401973,46
4821	4915304,19	4401973,16
4822	4915304,50	4401972,21
4823	4915305,45	4401972,51
4820	4915305,14	4401973,46
	Площадь:	1
91:01:036003:ЗУ360		
4824	4915304,78	4401621,97
4825	4915304,50	4401621,01
4826	4915305,46	4401620,73
4827	4915305,74	4401621,69
4824	4915304,78	4401621,97
	Площадь:	1
91:01:036003:ЗУ361		
4828	4915306,61	4401991,88
4829	4915305,67	4401991,55
4830	4915305,99	4401990,60
4831	4915306,94	4401990,93
4828	4915306,61	4401991,88
	Площадь:	1
91:01:036003:ЗУ362		
4832	4915307,03	4401973,99
4833	4915306,08	4401973,68
4834	4915306,39	4401972,73
4835	4915307,34	4401973,04
4832	4915307,03	4401973,99
	Площадь:	1
91:01:036003:ЗУ363		
4836	4915306,51	4401556,17
4837	4915306,32	4401555,19
4838	4915307,30	4401555,00
4839	4915307,49	4401555,98
4836	4915306,51	4401556,17
	Площадь:	1
91:01:036003:ЗУ364		
4840	4915307,34	4401989,86
4841	4915306,40	4401989,53
4842	4915306,73	4401988,59
4843	4915307,67	4401988,91
4840	4915307,34	4401989,86
	Площадь:	1
91:01:036003:ЗУ365		
4844	4915310,57	4401576,83
4845	4915310,40	4401575,85
4846	4915311,38	4401575,68

Кадастровый номер образуемого ЗУ / номер поворотной точки	Координаты, м	
	X	Y
4847	4915311,55	4401576,66
4844	4915310,57	4401576,83
	Площадь:	1
91:01:036003:ЗУ366		
4848	4915311,41	4401583,55
4849	4915311,24	4401582,56
4850	4915312,22	4401582,39
4851	4915312,39	4401583,38
4848	4915311,41	4401583,55
	Площадь:	1
91:01:036003:ЗУ367		
4852	4915311,82	4401554,95
4853	4915311,62	4401553,97
4854	4915312,60	4401553,78
4855	4915312,80	4401554,76
4852	4915311,82	4401554,95
	Площадь:	1
91:01:036003:ЗУ368		
4856	4915315,80	4401619,99
4857	4915315,63	4401619,00
4858	4915316,61	4401618,83
4859	4915316,78	4401619,82
4856	4915315,80	4401619,99
	Площадь:	1
91:01:036003:ЗУ369		
4860	4915315,59	4401722,71
4861	4915315,32	4401721,75
4862	4915316,29	4401721,49
4863	4915316,55	4401722,45
4864	4915316,81	4401723,42
4865	4915315,85	4401723,68
4860	4915315,59	4401722,71
	Площадь:	2
91:01:036003:ЗУ370		
4866	4915317,37	4401936,20
4867	4915316,40	4401935,95
4868	4915316,65	4401934,98
4869	4915317,62	4401935,24
4866	4915317,37	4401936,20
	Площадь:	1
91:01:036003:ЗУ371		
4870	4915315,90	4401613,24
4871	4915315,73	4401612,25
4872	4915316,72	4401612,08
4873	4915317,70	4401611,92
4874	4915317,87	4401612,90
4875	4915316,89	4401613,07
4870	4915315,90	4401613,24
	Площадь:	2
91:01:036003:ЗУ372		

Кадастровый номер образуемого ЗУ / номер поворотной точки	Координаты, м	
	X	Y
4876	4915316,97	4401619,80
4877	4915316,80	4401618,82
4878	4915317,78	4401618,65
4879	4915317,95	4401619,63
4876	4915316,97	4401619,80
	Площадь:	1
91:01:036003:ЗУ373		
4880	4915317,60	4401624,01
4881	4915317,43	4401623,03
4882	4915318,41	4401622,86
4883	4915318,58	4401623,84
4880	4915317,60	4401624,01
	Площадь:	1
91:01:036003:ЗУ374		
4884	4915317,96	4401626,21
4885	4915317,79	4401625,23
4886	4915318,78	4401625,06
4887	4915318,95	4401626,04
4884	4915317,96	4401626,21
	Площадь:	1
91:01:036003:ЗУ375		
4888	4915318,19	4401731,56
4889	4915317,92	4401730,59
4890	4915318,89	4401730,33
4891	4915319,15	4401731,30
4888	4915318,19	4401731,56
	Площадь:	1
91:01:036003:ЗУ376		
4892	4915318,65	4401733,14
4893	4915318,39	4401732,17
4894	4915319,35	4401731,91
4895	4915319,61	4401732,87
4892	4915318,65	4401733,14
	Площадь:	1
91:01:036003:ЗУ377		
4896	4915319,11	4401734,70
4897	4915318,84	4401733,73
4898	4915319,81	4401733,47
4899	4915320,07	4401734,43
4896	4915319,11	4401734,70
	Площадь:	1
91:01:036003:ЗУ378		
4900	4915320,57	4401612,59
4901	4915320,40	4401611,61
4902	4915321,39	4401611,44
4903	4915321,56	4401612,42
4900	4915320,57	4401612,59
	Площадь:	1
91:01:036003:ЗУ379		
4904	4915320,29	4401870,96

Кадастровый номер образуемого ЗУ / номер поворотной точки	Координаты, м	
	X	Y
4905	4915319,77	4401869,03
4906	4915323,15	4401868,12
4907	4915323,67	4401870,05
4904	4915320,29	4401870,96
	Площадь:	7
91:01:036003:ЗУ380		
4908	4915323,31	4401612,17
4909	4915323,14	4401611,18
4910	4915324,12	4401611,01
4911	4915324,29	4401612,00
4908	4915323,31	4401612,17
	Площадь:	1
91:01:036003:ЗУ381		
4912	4915324,87	4401893,25
4913	4915323,88	4401893,13
4914	4915324,00	4401892,13
4915	4915324,99	4401892,25
4912	4915324,87	4401893,25
	Площадь:	1
91:01:036003:ЗУ382		
4916	4915325,76	4401882,94
4917	4915324,76	4401882,93
4918	4915324,77	4401881,93
4919	4915325,77	4401881,94
4916	4915325,76	4401882,94
	Площадь:	1
91:01:036003:ЗУ383		
4920	4915325,89	4401879,57
4921	4915324,89	4401879,56
4922	4915324,90	4401878,56
4923	4915325,90	4401878,57
4920	4915325,89	4401879,57
	Площадь:	1
91:01:036003:ЗУ384		
4924	4915325,01	4401665,17
4925	4915324,81	4401664,19
4926	4915325,79	4401663,99
4927	4915325,99	4401664,97
4924	4915325,01	4401665,17
	Площадь:	1
91:01:036003:ЗУ385		
4928	4915325,85	4401889,77
4929	4915325,28	4401889,72
4930	4915325,25	4401890,22
4931	4915324,25	4401890,14
4932	4915324,29	4401889,64
4933	4915323,86	4401889,60
4934	4915324,16	4401886,11
4935	4915324,61	4401886,15
4936	4915324,65	4401885,66

Кадастровый номер образуемого ЗУ / номер поворотной точки	Координаты, м	
	X	Y
4937	4915325,65	4401885,73
4938	4915325,61	4401886,24
4939	4915326,15	4401886,28
4928	4915325,85	4401889,77
	Площадь:	8
91:01:036003:ЗУ386		
4940	4915326,20	4401871,22
4941	4915325,20	4401871,21
4942	4915325,21	4401870,21
4943	4915325,23	4401869,21
4944	4915326,23	4401869,22
4945	4915326,21	4401870,22
4940	4915326,20	4401871,22
	Площадь:	2
91:01:036003:ЗУ387		
4946	4915324,20	4401720,71
4947	4915323,76	4401718,76
4948	4915327,18	4401718,00
4949	4915327,62	4401719,95
4946	4915324,20	4401720,71
	Площадь:	7
91:01:036003:ЗУ388		
4950	4915327,59	4401660,12
4951	4915327,32	4401659,16
4952	4915328,28	4401658,88
4953	4915329,24	4401658,61
4954	4915329,51	4401659,57
4955	4915328,55	4401659,84
4950	4915327,59	4401660,12
	Площадь:	2
91:01:036003:ЗУ389		
4956	4915328,64	4401664,40
4957	4915328,41	4401663,43
4958	4915329,38	4401663,20
4959	4915329,61	4401664,17
4956	4915328,64	4401664,40
	Площадь:	1
91:01:036003:ЗУ390		
4960	4915330,09	4401868,77
4961	4915329,10	4401868,67
4962	4915329,20	4401867,67
4963	4915330,20	4401867,78
4960	4915330,09	4401868,77
	Площадь:	1
91:01:036003:ЗУ391		
4964	4915330,36	4401866,24
4965	4915329,37	4401866,13
4966	4915329,47	4401865,14
4967	4915330,46	4401865,24
4964	4915330,36	4401866,24

Кадастровый номер образуемого ЗУ / номер поворотной точки	Координаты, м	
	X	Y
	Площадь:	1
91:01:036003:ЗУ392		
4968	4915330,60	4401864,52
4969	4915329,60	4401864,41
4970	4915329,71	4401863,42
4971	4915330,70	4401863,52
4968	4915330,60	4401864,52
	Площадь:	1
91:01:036003:ЗУ393		
4972	4915331,78	4401854,32
4973	4915330,79	4401854,22
4974	4915330,89	4401853,22
4975	4915331,89	4401853,33
4972	4915331,78	4401854,32
	Площадь:	1
91:01:036003:ЗУ394		
4976	4915331,03	4401659,11
4977	4915330,76	4401658,15
4978	4915331,72	4401657,87
4979	4915331,99	4401658,83
4976	4915331,03	4401659,11
	Площадь:	1
91:01:036003:ЗУ395		
4980	4915332,24	4401801,46
4981	4915331,24	4401801,43
4982	4915331,27	4401800,43
4983	4915332,27	4401800,46
4980	4915332,24	4401801,46
	Площадь:	1
91:01:036003:ЗУ396		
4984	4915331,51	4401678,04
4985	4915331,28	4401677,07
4986	4915332,26	4401676,84
4987	4915332,49	4401677,81
4984	4915331,51	4401678,04
	Площадь:	1
91:01:036003:ЗУ397		
4988	4915333,03	4401677,76
4989	4915332,80	4401676,79
4990	4915333,77	4401676,56
4991	4915334,00	4401677,53
4988	4915333,03	4401677,76
	Площадь:	1
91:01:036003:ЗУ398		
4992	4915334,28	4401658,08
4993	4915334,06	4401657,11
4994	4915335,04	4401656,89
4995	4915335,26	4401657,86
4992	4915334,28	4401658,08
	Площадь:	1

Кадастровый номер образуемого ЗУ / номер поворотной точки	Координаты, м	
	X	Y
91:01:036003:ЗУ399		
4996	4915336,59	4401806,04
4997	4915335,60	4401805,93
4998	4915335,70	4401804,94
4999	4915336,69	4401805,04
4996	4915336,59	4401806,04
	Площадь:	1
91:01:036003:ЗУ400		
5000	4915334,97	4401677,35
5001	4915334,74	4401676,38
5002	4915335,71	4401676,14
5003	4915336,69	4401675,91
5004	4915336,92	4401676,89
5005	4915335,94	4401677,12
5000	4915334,97	4401677,35
	Площадь:	2
91:01:036003:ЗУ401		
5006	4915335,96	4401717,86
5007	4915335,73	4401716,89
5008	4915336,70	4401716,66
5009	4915336,93	4401717,63
5006	4915335,96	4401717,86
	Площадь:	1
91:01:036003:ЗУ402		
5010	4915336,91	4401801,86
5011	4915335,92	4401801,76
5012	4915336,02	4401800,77
5013	4915337,02	4401800,87
5010	4915336,91	4401801,86
	Площадь:	1
91:01:036003:ЗУ403		
5014	4915337,07	4401717,64
5015	4915336,84	4401716,67
5016	4915337,81	4401716,44
5017	4915338,04	4401717,41
5014	4915337,07	4401717,64
	Площадь:	1
91:01:036003:ЗУ404		
5018	4915337,44	4401719,46
5019	4915337,21	4401718,48
5020	4915338,18	4401718,25
5021	4915338,41	4401719,22
5018	4915337,44	4401719,46
	Площадь:	1
91:01:036003:ЗУ405		
5022	4915338,81	4401855,14
5023	4915337,82	4401855,04
5024	4915337,92	4401854,04
5025	4915338,92	4401854,15
5022	4915338,81	4401855,14



Кадастровый номер образуемого ЗУ / номер поворотной точки	Координаты, м	
	X	Y
	Площадь:	1
91:01:036003:ЗУ406		
5026	4915337,99	4401722,36
5027	4915337,75	4401721,38
5028	4915338,73	4401721,15
5029	4915338,96	4401722,13
5026	4915337,99	4401722,36
	Площадь:	1
91:01:036003:ЗУ407		
5030	4915338,22	4401710,20
5031	4915337,99	4401709,23
5032	4915338,97	4401709,00
5033	4915339,20	4401709,97
5030	4915338,22	4401710,20
	Площадь:	1
91:01:036003:ЗУ408		
5034	4915338,49	4401724,86
5035	4915338,26	4401723,89
5036	4915339,23	4401723,66
5037	4915339,46	4401724,63
5034	4915338,49	4401724,86
	Площадь:	1
91:01:036003:ЗУ409		
5038	4915338,67	4401676,56
5039	4915338,44	4401675,58
5040	4915339,41	4401675,35
5041	4915339,64	4401676,32
5038	4915338,67	4401676,56
	Площадь:	1
91:01:036003:ЗУ410		
5042	4915339,60	4401730,75
5043	4915339,37	4401729,78
5044	4915340,34	4401729,55
5045	4915340,57	4401730,52
5042	4915339,60	4401730,75
	Площадь:	1
91:01:036003:ЗУ411		
5046	4915339,79	4401709,92
5047	4915339,56	4401708,94
5048	4915340,53	4401708,71
5049	4915340,76	4401709,68
5046	4915339,79	4401709,92
	Площадь:	1
91:01:036003:ЗУ412		
5050	4915340,79	4401732,83
5051	4915339,79	4401732,82
5052	4915339,79	4401731,82
5053	4915340,79	4401731,83
5050	4915340,79	4401732,83
	Площадь:	1

Кадастровый номер образуемого ЗУ / номер поворотной точки	Координаты, м	
	X	Y
91:01:036003:ЗУ413		
5054	4915342,52	4401855,62
5055	4915341,53	4401855,46
5056	4915341,69	4401854,47
5057	4915342,68	4401854,63
5054	4915342,52	4401855,62
	Площадь:	1
91:01:036003:ЗУ414		
5058	4915341,75	4401709,50
5059	4915341,52	4401708,52
5060	4915342,49	4401708,29
5061	4915343,47	4401708,06
5062	4915343,70	4401709,03
5063	4915342,72	4401709,27
5058	4915341,75	4401709,50
	Площадь:	2
91:01:036003:ЗУ415		
5064	4915344,83	4401806,66
5065	4915343,84	4401806,57
5066	4915343,93	4401805,57
5067	4915344,92	4401805,66
5068	4915345,92	4401805,75
5069	4915345,83	4401806,75
5064	4915344,83	4401806,66
	Площадь:	2
91:01:036003:ЗУ416		
5070	4915346,35	4401708,54
5071	4915346,10	4401707,57
5072	4915347,07	4401707,32
5073	4915347,32	4401708,29
5070	4915346,35	4401708,54
	Площадь:	1
91:01:036003:ЗУ417		
5074	4915348,61	4401733,00
5075	4915347,61	4401733,00
5076	4915347,61	4401732,00
5077	4915348,61	4401732,00
5074	4915348,61	4401733,00
	Площадь:	1
91:01:036003:ЗУ418		
31	4915356,23	4401732,54
285	4915354,40	4401733,84
284	4915354,60	4401731,60
28	4915355,93	4401731,16
31	4915356,23	4401732,54
	Площадь:	3
91:01:036003:ЗУ419		
5078	4915411,95	4401696,17
5079	4915411,58	4401695,24
5080	4915412,50	4401694,87

Кадастровый номер образуемого ЗУ / номер поворотной точки	Координаты, м	
	X	Y
5081	4915412,87	4401695,80
5078	4915411,95	4401696,17
	Площадь:	1
91:01:036003:ЗУ420		
5082	4915412,64	4401697,92
5083	4915412,27	4401696,99
5084	4915413,20	4401696,62
5085	4915413,57	4401697,55
5082	4915412,64	4401697,92
	Площадь:	1
91:01:036003:ЗУ421		
5086	4915415,74	4401705,73
5087	4915415,37	4401704,80
5088	4915416,29	4401704,43
5089	4915416,66	4401705,36
5086	4915415,74	4401705,73
	Площадь:	1
91:01:000000:ЗУ1		
5090	4914580,44	4401783,90
5091	4914580,39	4401782,90
5092	4914581,00	4401782,86
5093	4914581,39	4401782,84
5094	4914581,44	4401783,84
5095	4914581,38	4401783,84
5090	4914580,44	4401783,90
	Площадь:	1
91:01:000000:ЗУ2		
5096	4914594,14	4401809,42
5097	4914593,74	4401808,50
5098	4914593,86	4401808,45
5099	4914594,66	4401808,11
5100	4914595,06	4401809,03
5101	4914594,32	4401809,34
5096	4914594,14	4401809,42
	Площадь:	1
91:01:000000:ЗУ3		
5102	4914603,86	4401829,40
5103	4914603,36	4401828,53
5104	4914603,89	4401828,23
5105	4914604,23	4401828,04
5106	4914604,73	4401828,91
5107	4914604,35	4401829,12
5102	4914603,86	4401829,40
	Площадь:	1
91:01:000000:ЗУ4		
5108	4914633,05	4401882,02
5109	4914632,56	4401881,14
5110	4914632,63	4401881,10
5111	4914633,43	4401880,65
5112	4914633,92	4401881,52

Кадастровый номер образуемого ЗУ / номер поворотной точки	Координаты, м	
	X	Y
5113	4914633,14	4401881,96
5108	4914633,05	4401882,02
	Площадь:	1
91:01:000000:ЗУ5		
5114	4914655,96	4401920,84
5115	4914655,38	4401920,02
5116	4914655,75	4401919,76
5117	4914656,19	4401919,44
5118	4914656,77	4401920,26
5119	4914656,26	4401920,62
5114	4914655,96	4401920,84
	Площадь:	1
91:01:000000:ЗУ6		
5120	4914683,15	4401967,57
5121	4914682,68	4401966,69
5122	4914683,54	4401966,23
5123	4914683,56	4401966,22
5124	4914684,44	4401965,74
5125	4914684,91	4401966,63
5126	4914684,05	4401967,09
5127	4914684,03	4401967,10
5120	4914683,15	4401967,57
	Площадь:	2
91:01:000000:ЗУ7		
5128	4914689,88	4401979,99
5129	4914689,41	4401979,11
5130	4914689,99	4401978,80
5131	4914690,29	4401978,64
5132	4914691,18	4401978,17
5133	4914691,65	4401979,05
5134	4914690,76	4401979,52
5135	4914690,44	4401979,70
5128	4914689,88	4401979,99
	Площадь:	2
91:01:000000:ЗУ8		
5136	4914744,67	4402069,71
5137	4914744,47	4402069,01
5138	4914745,43	4402068,73
5139	4914746,39	4402068,46
5140	4914746,67	4402069,42
5141	4914745,71	4402069,69
5142	4914745,20	4402069,84
5143	4914744,75	4402069,97
5136	4914744,67	4402069,71
	Площадь:	2
91:01:000000:ЗУ9		
5144	4914747,79	4402071,16
5145	4914746,79	4402071,06
5146	4914746,87	4402070,28
5147	4914746,89	4402070,07

Кадастровый номер образуемого ЗУ / номер поворотной точки	Координаты, м	
	X	Y
5148	4914746,99	4402069,07
5149	4914747,98	4402069,17
5150	4914747,88	4402070,16
5151	4914747,85	4402070,53
5144	4914747,79	4402071,16
	Площадь:	2
91:01:000000:ЗУ10		
5152	4914651,84	4402435,54
5153	4914650,86	4402435,37
5154	4914650,97	4402434,76
5155	4914651,04	4402434,38
5156	4914652,02	4402434,56
5157	4914652,00	4402434,69
5152	4914651,84	4402435,54
	Площадь:	1
91:01:000000:ЗУ11		
5158	4915274,87	4401323,90
5159	4915274,24	4401323,13
5160	4915274,69	4401322,76
5161	4915275,01	4401322,50
5162	4915275,64	4401323,27
5163	4915275,26	4401323,59
5158	4915274,87	4401323,90
	Площадь:	1
91:01:000000:ЗУ12		
5164	4915293,23	4401349,17
5165	4915293,21	4401348,17
5166	4915293,85	4401348,16
5167	4915294,21	4401348,16
5168	4915294,22	4401348,59
5169	4915294,23	4401349,16
5164	4915293,23	4401349,17
	Площадь:	1
91:01:000000:ЗУ13		
5170	4915010,97	4402101,42
5171	4915010,85	4402101,14
5172	4915011,78	4402100,76
5173	4915011,90	4402101,06
5174	4915012,16	4402101,69
5175	4915011,23	4402102,06
5170	4915010,97	4402101,42
	Площадь:	1
91:01:000000:ЗУ14		
5176	4915094,13	4402069,13
5177	4915094,01	4402068,85
5178	4915094,94	4402068,47
5179	4915095,06	4402068,77
5180	4915095,31	4402069,40
5181	4915095,69	4402070,32
5182	4915094,76	4402070,70

Кадастровый номер образуемого ЗУ / номер поворотной точки	Координаты, м	
	X	Y
5183	4915094,39	4402069,77
5176	4915094,13	4402069,13
	Площадь:	2
91:01:000000:ЗУ15		
5184	4915288,23	4401999,75
5185	4915287,41	4401998,00
5186	4915290,58	4401996,52
5187	4915291,43	4401998,33
5188	4915289,08	4401999,43
5189	4915288,26	4401999,81
5184	4915288,23	4401999,75
	Площадь:	7
91:01:000000:ЗУ16		
5190	4915332,04	4401894,06
5191	4915331,48	4401893,94
5192	4915331,67	4401892,96
5193	4915332,14	4401893,05
5194	4915332,65	4401893,16
5195	4915332,46	4401894,14
5190	4915332,04	4401894,06
	Площадь:	1
91:01:000000:ЗУ17		
5196	4915336,13	4401871,22
5197	4915335,16	4401870,98
5198	4915335,40	4401870,01
5199	4915335,59	4401869,20
5200	4915335,63	4401869,04
5201	4915336,60	4401869,27
5202	4915336,59	4401869,33
5203	4915336,37	4401870,25
5196	4915336,13	4401871,22
	Площадь:	2
91:01:000000:ЗУ18		
5204	4915441,44	4401884,83
5205	4915438,99	4401884,32
5206	4915439,28	4401882,92
5207	4915440,89	4401875,25
5208	4915443,33	4401875,77
5209	4915441,77	4401883,25
5204	4915441,44	4401884,83
	Площадь:	23
91:01:000000:ЗУ19		
432	4915308,39	4401440,43
431	4915308,25	4401437,80
256	4915310,20	4401437,70
255	4915319,59	4401434,25
254	4915324,89	4401432,31
5210	4915331,90	4401430,27
5211	4915336,32	4401428,99
5212	4915337,22	4401432,11

Кадастровый номер образуемого ЗУ / номер поворотной точки	Координаты, м	
	X	Y
5213	4915332,92	4401433,35
432	4915308,39	4401440,43
	Площадь:	86
91:01:000000:ЗУ20		
5214	4915576,10	4402007,29
5215	4915575,54	4402006,46
5216	4915575,69	4402006,36
5217	4915576,36	4402005,90
5218	4915576,93	4402006,73
5219	4915576,27	4402007,17
5214	4915576,10	4402007,29
	Площадь:	1
91:01:000000:ЗУ21		
604	4915796,36	4401881,27
603	4915795,47	4401880,81
5220	4915795,94	4401879,92
5221	4915796,02	4401879,76
5222	4915796,40	4401879,04
5223	4915797,28	4401879,50
5224	4915796,91	4401880,21
5225	4915796,82	4401880,39
604	4915796,36	4401881,27
	Площадь:	2
91:01:036003:ЗУ422		
5226	4915424,52	4401702,71
5227	4915424,26	4401701,74
5228	4915425,23	4401701,49
5229	4915425,49	4401702,45
5226	4915424,52	4401702,71
	Площадь:	1
91:01:036003:ЗУ423		
5230	4915440,83	4401699,53
5231	4915439,90	4401699,18
5232	4915440,25	4401698,24
5233	4915441,19	4401698,60
5230	4915440,83	4401699,53
	Площадь:	1
91:01:036003:ЗУ424		
5234	4915444,35	4401851,16
5235	4915443,35	4401851,16
5236	4915443,35	4401850,16
5237	4915444,35	4401850,16
5238	4915444,34	4401847,78
5239	4915450,84	4401847,77
5240	4915450,86	4401861,77
5241	4915444,36	4401861,78
5234	4915444,35	4401851,16
	Площадь:	92
91:01:036004:ЗУ1		
5242	4913995,14	4402245,84

Кадастровый номер образуемого ЗУ / номер поворотной точки	Координаты, м	
	X	Y
5243	4913994,16	4402245,67
5244	4913994,32	4402244,69
5245	4913995,31	4402244,85
5242	4913995,14	4402245,84
	Площадь:	1
91:01:036004:ЗУ2		
5246	4913999,45	4402253,64
5247	4913998,95	4402252,77
5248	4913999,82	4402252,27
5249	4914000,32	4402253,14
5246	4913999,45	4402253,64
	Площадь:	1
91:01:036004:ЗУ3		
5250	4914021,05	4402266,48
5251	4914020,07	4402266,26
5252	4914020,29	4402265,28
5253	4914021,26	4402265,50
5250	4914021,05	4402266,48
	Площадь:	1
91:01:036004:ЗУ4		
5254	4914022,81	4402259,32
5255	4914021,85	4402259,06
5256	4914022,11	4402258,10
5257	4914023,08	4402258,36
5254	4914022,81	4402259,32
	Площадь:	1
91:01:036004:ЗУ5		
5258	4914027,09	4402193,40
5259	4914026,16	4402193,02
5260	4914026,54	4402192,10
5261	4914027,47	4402192,48
5258	4914027,09	4402193,40
	Площадь:	1
91:01:036004:ЗУ6		
5262	4914028,49	4402193,93
5263	4914027,57	4402193,55
5264	4914027,95	4402192,62
5265	4914028,87	4402193,01
5262	4914028,49	4402193,93
	Площадь:	1
91:01:036004:ЗУ7		
5266	4914030,83	4402195,18
5267	4914029,55	4402193,64
5268	4914032,25	4402191,41
5269	4914033,52	4402192,95
5266	4914030,83	4402195,18
	Площадь:	7
91:01:036004:ЗУ8		
5270	4914040,92	4402162,35
5271	4914040,07	4402161,83



Кадастровый номер образуемого ЗУ / номер поворотной точки	Координаты, м	
	X	Y
5272	4914040,59	4402160,98
5273	4914041,44	4402161,50
5270	4914040,92	4402162,35
	Площадь:	1
91:01:036004:ЗУ9		
5274	4914043,96	4402264,80
5275	4914042,99	4402264,53
5276	4914043,26	4402263,57
5277	4914044,22	4402263,83
5274	4914043,96	4402264,80
	Площадь:	1
91:01:036004:ЗУ10		
5278	4914044,65	4402262,21
5279	4914043,68	4402261,98
5280	4914043,91	4402261,01
5281	4914044,88	4402261,24
5278	4914044,65	4402262,21
	Площадь:	1
91:01:036004:ЗУ11		
5282	4914044,96	4402261,04
5283	4914043,98	4402260,81
5284	4914044,22	4402259,84
5285	4914045,19	4402260,07
5282	4914044,96	4402261,04
	Площадь:	1
91:01:036004:ЗУ12		
5286	4914061,20	4402200,25
5287	4914060,23	4402200,02
5288	4914060,46	4402199,05
5289	4914061,43	4402199,28
5286	4914061,20	4402200,25
	Площадь:	1
91:01:036004:ЗУ13		
5290	4914063,32	4402191,25
5291	4914062,35	4402191,02
5292	4914062,58	4402190,04
5293	4914063,55	4402190,28
5290	4914063,32	4402191,25
	Площадь:	1
91:01:036004:ЗУ14		
5294	4914081,05	4402094,61
5295	4914080,20	4402094,09
5296	4914080,72	4402093,24
5297	4914081,58	4402093,76
5294	4914081,05	4402094,61
	Площадь:	1
91:01:036004:ЗУ15		
5298	4914082,24	4402095,22
5299	4914081,38	4402094,70
5300	4914081,91	4402093,85

Кадастровый номер образуемого ЗУ / номер поворотной точки	Координаты, м	
	X	Y
5301	4914082,76	4402094,37
5298	4914082,24	4402095,22
	Площадь:	1
91:01:036004:ЗУ16		
5302	4914086,19	4402097,60
5303	4914082,98	4402096,21
5304	4914083,77	4402094,38
5305	4914086,99	4402095,76
5302	4914086,19	4402097,60
	Площадь:	7
91:01:036004:ЗУ17		
5306	4914089,84	4402205,43
5307	4914089,61	4402206,40
5308	4914089,61	4402206,41
5309	4914089,38	4402207,38
5310	4914088,41	4402207,15
5311	4914088,64	4402206,17
5312	4914088,87	4402205,20
5306	4914089,84	4402205,43
	Площадь:	2
91:01:036004:ЗУ18		
5313	4914098,51	4402283,01
5314	4914097,14	4402282,72
5315	4914097,30	4402281,98
67	4914097,48	4402282,02
66	4914098,46	4402282,23
5316	4914098,66	4402282,28
5313	4914098,51	4402283,01
	Площадь:	1
91:01:036004:ЗУ19		
5317	4914099,40	4402277,96
5318	4914098,44	4402277,70
5319	4914098,70	4402276,73
5320	4914099,66	4402276,99
5317	4914099,40	4402277,96
	Площадь:	1
91:01:036004:ЗУ20		
5321	4914102,20	4402045,73
5322	4914101,29	4402045,32
5323	4914101,70	4402044,40
5324	4914102,61	4402044,81
5321	4914102,20	4402045,73
	Площадь:	1
91:01:036004:ЗУ21		
5325	4914105,22	4402037,66
5326	4914104,31	4402037,26
5327	4914104,72	4402036,34
5328	4914105,63	4402036,75
5325	4914105,22	4402037,66
	Площадь:	1

Кадастровый номер образуемого ЗУ / номер поворотной точки	Координаты, м	
	X	Y
91:01:036004:ЗУ22		
5329	4914116,60	4402110,98
5330	4914115,64	4402110,68
5331	4914115,95	4402109,73
5332	4914116,25	4402108,77
5333	4914117,20	4402109,08
5334	4914116,90	4402110,03
5329	4914116,60	4402110,98
	Площадь:	2
91:01:036004:ЗУ23		
5335	4914117,62	4402107,32
5336	4914116,67	4402107,01
5337	4914116,97	4402106,06
5338	4914117,93	4402106,37
5335	4914117,62	4402107,32
	Площадь:	1
91:01:036004:ЗУ24		
5339	4914138,00	4402115,73
5340	4914137,04	4402115,43
5341	4914137,35	4402114,48
5342	4914138,30	4402114,78
5339	4914138,00	4402115,73
	Площадь:	1
91:01:036004:ЗУ25		
5343	4914150,43	4402222,49
5344	4914149,46	4402222,25
5345	4914149,70	4402221,28
5346	4914149,95	4402220,31
5347	4914150,92	4402220,55
5348	4914150,67	4402221,52
5343	4914150,43	4402222,49
	Площадь:	2
91:01:036004:ЗУ26		
5349	4914158,02	4402295,94
5350	4914156,65	4402295,64
5351	4914156,81	4402294,91
5352	4914158,18	4402295,21
5349	4914158,02	4402295,94
	Площадь:	1
91:01:036004:ЗУ27		
5353	4914159,01	4402290,60
5354	4914158,04	4402290,38
5355	4914158,25	4402289,40
5356	4914159,23	4402289,62
5353	4914159,01	4402290,60
	Площадь:	1
91:01:036004:ЗУ28		
5357	4914161,53	4402224,07
5358	4914160,55	4402223,84
5359	4914160,78	4402222,87

Кадастровый номер образуемого ЗУ / номер поворотной точки	Координаты, м	
	X	Y
5360	4914161,76	4402223,10
5357	4914161,53	4402224,07
	Площадь:	1
91:01:036004:ЗУ29		
5361	4914161,97	4402222,08
5362	4914161,00	4402221,85
5363	4914161,23	4402220,87
5364	4914162,20	4402221,10
5361	4914161,97	4402222,08
	Площадь:	1
91:01:036004:ЗУ30		
5365	4914163,13	4402126,56
5366	4914162,17	4402126,26
5367	4914162,48	4402125,31
5368	4914162,78	4402124,35
5369	4914163,73	4402124,66
5370	4914163,43	4402125,61
5365	4914163,13	4402126,56
	Площадь:	2
91:01:036004:ЗУ31		
5371	4914164,25	4402123,83
5372	4914163,32	4402123,49
5373	4914163,66	4402122,55
5374	4914164,60	4402122,90
5371	4914164,25	4402123,83
	Площадь:	1
91:01:036004:ЗУ32		
5375	4914168,40	4402292,84
5376	4914167,43	4402292,57
5377	4914167,70	4402291,61
5378	4914167,96	4402290,64
5379	4914168,22	4402289,68
5380	4914169,19	4402289,94
5381	4914168,93	4402290,91
5382	4914168,66	4402291,87
5375	4914168,40	4402292,84
	Площадь:	3
91:01:036004:ЗУ33		
5383	4914192,73	4401946,71
5384	4914192,21	4401945,85
5385	4914193,07	4401945,33
5386	4914193,58	4401946,19
5383	4914192,73	4401946,71
	Площадь:	1
91:01:036004:ЗУ34		
5387	4914194,56	4401950,16
5388	4914194,46	4401949,16
5389	4914195,46	4401949,07
5390	4914195,56	4401950,06
5387	4914194,56	4401950,16

Кадастровый номер образуемого ЗУ / номер поворотной точки	Координаты, м	
	X	Y
	Площадь:	1
91:01:036004:ЗУ35		
5391	4914195,55	4402230,38
5392	4914194,58	4402230,15
5393	4914194,81	4402229,17
5394	4914195,79	4402229,41
5391	4914195,55	4402230,38
	Площадь:	1
91:01:036004:ЗУ36		
5395	4914197,09	4402224,09
5396	4914196,12	4402223,86
5397	4914196,35	4402222,89
5398	4914197,32	4402223,12
5395	4914197,09	4402224,09
	Площадь:	1
91:01:036004:ЗУ37		
5399	4914198,71	4401962,71
5400	4914198,20	4401961,85
5401	4914199,06	4401961,34
5402	4914199,57	4401962,20
5399	4914198,71	4401962,71
	Площадь:	1
91:01:036004:ЗУ38		
5403	4914201,16	4401966,80
5404	4914200,65	4401965,95
5405	4914201,50	4401965,43
5406	4914202,02	4401966,29
5403	4914201,16	4401966,80
	Площадь:	1
91:01:036004:ЗУ39		
5407	4914200,95	4401961,37
5408	4914200,09	4401961,89
5409	4914199,58	4401961,03
5410	4914200,43	4401960,52
5411	4914199,40	4401958,81
5412	4914201,12	4401957,77
5413	4914202,92	4401960,77
5414	4914201,21	4401961,80
5407	4914200,95	4401961,37
	Площадь:	8
91:01:036004:ЗУ40		
5415	4914203,89	4402142,09
5416	4914203,07	4402141,52
5417	4914203,65	4402140,70
5418	4914204,47	4402141,27
5415	4914203,89	4402142,09
	Площадь:	1
91:01:036004:ЗУ41		
5419	4914204,44	4402235,98
5420	4914203,47	4402235,72

Кадастровый номер образуемого ЗУ / номер поворотной точки	Координаты, м	
	X	Y
5421	4914203,72	4402234,76
5422	4914203,98	4402233,79
5423	4914204,95	4402234,05
5424	4914204,69	4402235,01
5419	4914204,44	4402235,98
	Площадь:	2
91:01:036004:ЗУ42		
5425	4914204,91	4402232,73
5426	4914203,94	4402232,50
5427	4914204,17	4402231,53
5428	4914205,14	4402231,76
5425	4914204,91	4402232,73
	Площадь:	1
91:01:036004:ЗУ43		
5429	4914206,54	4402233,19
5430	4914205,57	4402232,95
5431	4914205,80	4402231,98
5432	4914206,77	4402232,21
5429	4914206,54	4402233,19
	Площадь:	1
91:01:036004:ЗУ44		
5433	4914208,00	4402000,04
5434	4914207,49	4401999,18
5435	4914208,34	4401998,67
5436	4914208,86	4401999,53
5433	4914208,00	4402000,04
	Площадь:	1
91:01:036004:ЗУ45		
5437	4914209,86	4401999,02
5438	4914209,35	4401998,16
5439	4914210,21	4401997,64
5440	4914210,72	4401998,50
5437	4914209,86	4401999,02
	Площадь:	1
91:01:036004:ЗУ46		
5441	4914209,79	4402145,96
5442	4914208,97	4402145,38
5443	4914209,55	4402144,56
5444	4914210,37	4402145,14
5445	4914211,18	4402145,71
5446	4914210,61	4402146,53
5441	4914209,79	4402145,96
	Площадь:	2
91:01:036004:ЗУ47		
5447	4914212,21	4401985,72
5448	4914211,70	4401984,86
5449	4914212,56	4401984,35
5450	4914213,07	4401985,21
5447	4914212,21	4401985,72
	Площадь:	1

Кадастровый номер образуемого ЗУ / номер поворотной точки	Координаты, м	
	X	Y
91:01:036004:ЗУ48		
5451	4914215,89	4402140,33
5452	4914215,26	4402139,55
5453	4914216,05	4402138,92
5454	4914216,67	4402139,71
5451	4914215,89	4402140,33
	Площадь:	1
91:01:036004:ЗУ49		
5455	4914217,33	4401994,67
5456	4914216,82	4401993,81
5457	4914217,67	4401993,29
5458	4914218,19	4401994,15
5459	4914218,70	4401995,01
5460	4914219,22	4401995,87
5461	4914218,36	4401996,38
5462	4914217,84	4401995,52
5455	4914217,33	4401994,67
	Площадь:	3
91:01:036004:ЗУ50		
5463	4914220,21	4401995,34
5464	4914219,70	4401994,48
5465	4914220,55	4401993,97
5466	4914221,07	4401994,83
5463	4914220,21	4401995,34
	Площадь:	1
91:01:036004:ЗУ51		
5467	4914222,19	4401994,17
5468	4914221,68	4401993,32
5469	4914222,53	4401992,80
5470	4914223,05	4401993,66
5467	4914222,19	4401994,17
	Площадь:	1
91:01:036004:ЗУ52		
5471	4914223,88	4402237,38
5472	4914222,90	4402237,15
5473	4914223,13	4402236,17
5474	4914224,11	4402236,41
5471	4914223,88	4402237,38
	Площадь:	1
91:01:036004:ЗУ53		
5475	4914223,25	4402004,87
5476	4914222,74	4402004,01
5477	4914223,59	4402003,50
5478	4914224,11	4402004,35
5475	4914223,25	4402004,87
	Площадь:	1
91:01:036004:ЗУ54		
5479	4914225,29	4402231,66
5480	4914224,31	4402231,43
5481	4914224,55	4402230,46

Кадастровый номер образуемого ЗУ / номер поворотной точки	Координаты, м	
	X	Y
5482	4914225,52	4402230,69
5479	4914225,29	4402231,66
	Площадь:	1
91:01:036004:ЗУ55		
5483	4914226,66	4402313,02
5484	4914225,69	4402312,77
5485	4914225,95	4402311,80
5486	4914226,92	4402312,06
5483	4914226,66	4402313,02
	Площадь:	1
91:01:036004:ЗУ56		
5487	4914226,92	4402311,91
5488	4914225,95	4402311,65
5489	4914226,21	4402310,68
5490	4914227,18	4402310,94
5487	4914226,92	4402311,91
	Площадь:	1
91:01:036004:ЗУ57		
5491	4914227,68	4402308,66
5492	4914226,71	4402308,40
5493	4914226,97	4402307,43
5494	4914227,94	4402307,70
5491	4914227,68	4402308,66
	Площадь:	1
91:01:036004:ЗУ58		
5495	4914230,91	4402040,17
5496	4914230,40	4402039,31
5497	4914231,27	4402038,80
5498	4914231,77	4402039,67
5495	4914230,91	4402040,17
	Площадь:	1
91:01:036004:ЗУ59		
5499	4914232,35	4402039,26
5500	4914231,84	4402038,41
5501	4914232,69	4402037,89
5502	4914233,21	4402038,75
5499	4914232,35	4402039,26
	Площадь:	1
91:01:036004:ЗУ60		
5503	4914232,38	4402022,90
5504	4914231,87	4402022,04
5505	4914232,72	4402021,53
5506	4914233,24	4402022,38
5503	4914232,38	4402022,90
	Площадь:	1
91:01:036004:ЗУ61		
5507	4914236,82	4402311,00
5508	4914235,85	4402310,74
5509	4914236,11	4402309,78
5510	4914237,08	4402310,04



Кадастровый номер образуемого ЗУ / номер поворотной точки	Координаты, м	
	X	Y
5507	4914236,82	4402311,00
	Площадь:	1
91:01:036004:ЗУ62		
5511	4914237,69	4402307,50
5512	4914236,73	4402307,24
5513	4914236,98	4402306,28
5514	4914237,95	4402306,53
5511	4914237,69	4402307,50
	Площадь:	1
91:01:036004:ЗУ63		
5515	4914238,22	4402031,87
5516	4914237,71	4402031,01
5517	4914238,56	4402030,50
5518	4914239,08	4402031,36
5515	4914238,22	4402031,87
	Площадь:	1
91:01:036004:ЗУ64		
5519	4914239,67	4402034,63
5520	4914239,15	4402033,77
5521	4914240,01	4402033,26
5522	4914240,52	4402034,11
5519	4914239,67	4402034,63
	Площадь:	1
91:01:036004:ЗУ65		
5523	4914240,49	4402030,43
5524	4914239,98	4402029,57
5525	4914240,84	4402029,05
5526	4914241,35	4402029,91
5523	4914240,49	4402030,43
	Площадь:	1
91:01:036004:ЗУ66		
5527	4914242,48	4402029,24
5528	4914241,99	4402028,36
5529	4914242,86	4402027,87
5530	4914243,35	4402028,74
5527	4914242,48	4402029,24
	Площадь:	1
91:01:036004:ЗУ67		
5531	4914244,66	4402042,18
5532	4914244,14	4402041,32
5533	4914245,00	4402040,80
5534	4914245,52	4402041,66
5531	4914244,66	4402042,18
	Площадь:	1
91:01:036004:ЗУ68		
5535	4914251,72	4402075,60
5536	4914251,22	4402074,73
5537	4914252,08	4402074,23
5538	4914252,59	4402075,09
5535	4914251,72	4402075,60

Кадастровый номер образуемого ЗУ / номер поворотной точки	Координаты, м	
	X	Y
	Площадь:	1
91:01:036004:ЗУ69		
5539	4914253,41	4402244,77
5540	4914252,43	4402244,53
5541	4914252,67	4402243,56
5542	4914253,64	4402243,79
5539	4914253,41	4402244,77
	Площадь:	1
91:01:036004:ЗУ70		
5543	4914252,92	4402074,93
5544	4914252,40	4402074,07
5545	4914253,26	4402073,55
5546	4914253,78	4402074,41
5543	4914252,92	4402074,93
	Площадь:	1
91:01:036004:ЗУ71		
5547	4914254,95	4402238,51
5548	4914253,98	4402238,28
5549	4914254,21	4402237,31
5550	4914255,18	4402237,54
5547	4914254,95	4402238,51
	Площадь:	1
91:01:036004:ЗУ72		
5551	4914255,72	4402061,67
5552	4914255,20	4402060,81
5553	4914256,06	4402060,30
5554	4914256,57	4402061,16
5551	4914255,72	4402061,67
	Площадь:	1
91:01:036004:ЗУ73		
5555	4914257,97	4402065,90
5556	4914257,45	4402065,04
5557	4914258,31	4402064,53
5558	4914258,83	4402065,39
5555	4914257,97	4402065,90
	Площадь:	1
91:01:036004:ЗУ74		
5559	4914259,42	4402065,07
5560	4914258,91	4402064,21
5561	4914259,77	4402063,70
5562	4914260,28	4402064,55
5559	4914259,42	4402065,07
	Площадь:	1
91:01:036004:ЗУ75		
5563	4914260,72	4402070,51
5564	4914260,20	4402069,66
5565	4914261,06	4402069,14
5566	4914261,58	4402070,00
5563	4914260,72	4402070,51
	Площадь:	1

Кадастровый номер образуемого ЗУ / номер поворотной точки	Координаты, м	
	X	Y
91:01:036004:ЗУ76		
5567	4914261,57	4402063,84
5568	4914261,06	4402062,98
5569	4914261,91	4402062,47
5570	4914262,43	4402063,33
5567	4914261,57	4402063,84
	Площадь:	1
91:01:036004:ЗУ77		
5571	4914264,16	4402247,55
5572	4914263,19	4402247,32
5573	4914263,42	4402246,34
5574	4914264,40	4402246,57
5571	4914264,16	4402247,55
	Площадь:	1
91:01:036004:ЗУ78		
5575	4914271,21	4402249,30
5576	4914270,24	4402249,07
5577	4914270,47	4402248,10
5578	4914271,44	4402248,33
5575	4914271,21	4402249,30
	Площадь:	1
91:01:036004:ЗУ79		
5579	4914273,95	4402249,97
5580	4914272,98	4402249,74
5581	4914273,21	4402248,77
5582	4914274,18	4402249,00
5579	4914273,95	4402249,97
	Площадь:	1
91:01:036004:ЗУ80		
5583	4914276,05	4402250,46
5584	4914275,08	4402250,23
5585	4914275,31	4402249,25
5586	4914276,28	4402249,48
5583	4914276,05	4402250,46
	Площадь:	1
91:01:036004:ЗУ81		
5587	4914276,86	4402321,34
5588	4914275,90	4402321,08
5589	4914276,16	4402320,11
5590	4914277,13	4402320,38
5587	4914276,86	4402321,34
	Площадь:	1
91:01:036004:ЗУ82		
5591	4914276,13	4402118,70
5592	4914275,65	4402117,83
5593	4914276,53	4402117,35
5594	4914277,40	4402116,86
5595	4914277,89	4402117,74
5596	4914277,01	4402118,22
5591	4914276,13	4402118,70

Кадастровый номер образуемого ЗУ / номер поворотной точки	Координаты, м	
	X	Y
	Площадь:	2
91:01:036004:ЗУ83		
5597	4914277,45	4402244,89
5598	4914276,48	4402244,65
5599	4914276,72	4402243,68
5600	4914276,95	4402242,71
5601	4914277,92	4402242,94
5602	4914277,69	4402243,91
5597	4914277,45	4402244,89
	Площадь:	2
91:01:036004:ЗУ84		
5603	4914278,02	4402100,79
5604	4914277,51	4402099,93
5605	4914278,37	4402099,42
5606	4914278,88	4402100,28
5603	4914278,02	4402100,79
	Площадь:	1
91:01:036004:ЗУ85		
5607	4914281,11	4402099,10
5608	4914280,60	4402098,24
5609	4914281,46	4402097,73
5610	4914281,97	4402098,58
5607	4914281,11	4402099,10
	Площадь:	1
91:01:036004:ЗУ86		
5611	4914285,13	4402113,57
5612	4914284,61	4402112,72
5613	4914285,47	4402112,20
5614	4914285,99	4402113,06
5611	4914285,13	4402113,57
	Площадь:	1
91:01:036004:ЗУ87		
5615	4914289,72	4402121,36
5616	4914289,21	4402120,50
5617	4914290,07	4402119,99
5618	4914290,58	4402120,85
5615	4914289,72	4402121,36
	Площадь:	1
91:01:036004:ЗУ88		
5619	4914294,70	4402255,16
5620	4914293,72	4402254,93
5621	4914293,95	4402253,95
5622	4914294,93	4402254,18
5619	4914294,70	4402255,16
	Площадь:	1
91:01:036004:ЗУ89		
5623	4914297,76	4402255,89
5624	4914296,79	4402255,66
5625	4914297,02	4402254,69
5626	4914297,99	4402254,92

Кадастровый номер образуемого ЗУ / номер поворотной точки	Координаты, м	
	X	Y
5623	4914297,76	4402255,89
	Площадь:	1
91:01:036004:ЗУ90		
5627	4914298,16	4402254,28
5628	4914297,19	4402254,05
5629	4914297,42	4402253,07
5630	4914298,39	4402253,30
5627	4914298,16	4402254,28
	Площадь:	1
91:01:036004:ЗУ91		
5631	4914298,84	4402256,19
5632	4914297,87	4402255,96
5633	4914298,10	4402254,99
5634	4914299,08	4402255,22
5631	4914298,84	4402256,19
	Площадь:	1
91:01:036004:ЗУ92		
5635	4914299,16	4402250,25
5636	4914298,19	4402250,02
5637	4914298,42	4402249,05
5638	4914299,39	4402249,28
5635	4914299,16	4402250,25
	Площадь:	1
91:01:036004:ЗУ93		
5639	4914299,00	4402137,45
5640	4914298,48	4402136,59
5641	4914299,34	4402136,08
5642	4914299,85	4402136,93
5639	4914299,00	4402137,45
	Площадь:	1
91:01:036004:ЗУ94		
5643	4914300,53	4402244,78
5644	4914299,56	4402244,55
5645	4914299,79	4402243,57
5646	4914300,76	4402243,81
5643	4914300,53	4402244,78
	Площадь:	1
91:01:036004:ЗУ95		
5647	4914301,46	4402136,02
5648	4914300,98	4402135,14
5649	4914301,85	4402134,66
5650	4914302,33	4402135,54
5647	4914301,46	4402136,02
	Площадь:	1
91:01:036004:ЗУ96		
5651	4914302,85	4402236,17
5652	4914301,89	4402235,89
5653	4914302,17	4402234,93
5654	4914303,13	4402235,21
5651	4914302,85	4402236,17

Кадастровый номер образуемого ЗУ / номер поворотной точки	Координаты, м	
	X	Y
	Площадь:	1
91:01:036004:ЗУ97		
5655	4914304,35	4402236,60
5656	4914303,39	4402236,32
5657	4914303,68	4402235,36
5658	4914304,64	4402235,64
5655	4914304,35	4402236,60
	Площадь:	1
91:01:036004:ЗУ98		
5659	4914305,54	4402148,89
5660	4914305,03	4402148,04
5661	4914305,89	4402147,52
5662	4914306,40	4402148,38
5659	4914305,54	4402148,89
	Площадь:	1
91:01:036004:ЗУ99		
5663	4914307,85	4402147,57
5664	4914307,34	4402146,72
5665	4914308,20	4402146,20
5666	4914308,71	4402147,06
5663	4914307,85	4402147,57
	Площадь:	1
91:01:036004:ЗУ100		
5667	4914311,41	4402186,15
5668	4914310,42	4402186,03
5669	4914310,54	4402185,04
5670	4914311,54	4402185,16
5667	4914311,41	4402186,15
	Площадь:	1
91:01:036004:ЗУ101		
5671	4914311,49	4402183,63
5672	4914310,63	4402183,11
5673	4914311,15	4402182,26
5674	4914312,00	4402182,78
5671	4914311,49	4402183,63
	Площадь:	1
91:01:036004:ЗУ102		
5675	4914311,15	4401981,47
5676	4914310,67	4401980,59
5677	4914311,55	4401980,11
5678	4914312,03	4401980,99
5675	4914311,15	4401981,47
	Площадь:	1
91:01:036004:ЗУ103		
5679	4914312,98	4401980,60
5680	4914312,51	4401979,73
5681	4914313,38	4401979,25
5682	4914313,86	4401980,13
5679	4914312,98	4401980,60
	Площадь:	1

Кадастровый номер образуемого ЗУ / номер поворотной точки	Координаты, м	
	X	Y
91:01:036004:ЗУ104		
5683	4914316,39	4402168,86
5684	4914314,65	4402165,82
5685	4914316,39	4402164,83
5686	4914318,12	4402167,87
5683	4914316,39	4402168,86
	Площадь:	7
91:01:036004:ЗУ105		
5687	4914320,31	4402332,38
5688	4914319,34	4402332,12
5689	4914319,61	4402331,15
5690	4914320,57	4402331,42
5687	4914320,31	4402332,38
	Площадь:	1
91:01:036004:ЗУ106		
5691	4914320,80	4402174,38
5692	4914320,21	4402173,58
5693	4914321,01	4402172,98
5694	4914321,61	4402173,79
5691	4914320,80	4402174,38
	Площадь:	1
91:01:036004:ЗУ107		
5695	4914321,14	4402328,41
5696	4914320,17	4402328,14
5697	4914320,43	4402327,18
5698	4914320,70	4402326,21
5699	4914321,66	4402326,48
5700	4914321,40	4402327,44
5695	4914321,14	4402328,41
	Площадь:	2
91:01:036004:ЗУ108		
5701	4914321,04	4401976,80
5702	4914320,56	4401975,92
5703	4914321,44	4401975,44
5704	4914321,91	4401976,32
5701	4914321,04	4401976,80
	Площадь:	1
91:01:036004:ЗУ109		
5705	4914321,86	4402175,82
5706	4914321,27	4402175,02
5707	4914322,07	4402174,42
5708	4914322,67	4402175,23
5705	4914321,86	4402175,82
	Площадь:	1
91:01:036004:ЗУ110		
5709	4914322,04	4402001,14
5710	4914321,56	4402000,26
5711	4914322,44	4401999,78
5712	4914322,92	4402000,66
5709	4914322,04	4402001,14

Кадастровый номер образуемого ЗУ / номер поворотной точки	Координаты, м	
	X	Y
	Площадь:	1
91:01:036004:ЗУ111		
5713	4914322,80	4401975,98
5714	4914322,32	4401975,10
5715	4914323,20	4401974,62
5716	4914323,68	4401975,50
5713	4914322,80	4401975,98
	Площадь:	1
91:01:036004:ЗУ112		
5717	4914323,69	4402000,31
5718	4914323,21	4401999,43
5719	4914324,09	4401998,96
5720	4914324,57	4401999,83
5717	4914323,69	4402000,31
	Площадь:	1
91:01:036004:ЗУ113		
5721	4914325,81	4402333,59
5722	4914324,84	4402333,33
5723	4914325,11	4402332,37
5724	4914326,07	4402332,63
5721	4914325,81	4402333,59
	Площадь:	1
91:01:036004:ЗУ114		
5725	4914325,49	4401981,69
5726	4914325,01	4401980,82
5727	4914325,89	4401980,34
5728	4914326,37	4401981,22
5725	4914325,49	4401981,69
	Площадь:	1
91:01:036004:ЗУ115		
5729	4914324,61	4401980,20
5730	4914324,16	4401979,30
5731	4914325,06	4401978,86
5732	4914325,96	4401978,42
5733	4914326,86	4401977,98
5734	4914327,30	4401978,87
5735	4914326,40	4401979,32
5736	4914325,50	4401979,76
5729	4914324,61	4401980,20
	Площадь:	3
91:01:036004:ЗУ116		
5737	4914327,43	4402264,84
5738	4914326,46	4402264,60
5739	4914326,70	4402263,63
5740	4914326,94	4402262,66
5741	4914327,18	4402261,69
5742	4914328,15	4402261,93
5743	4914327,91	4402262,90
5744	4914327,67	4402263,87
5737	4914327,43	4402264,84



Кадастровый номер образуемого ЗУ / номер поворотной точки	Координаты, м	
	X	Y
	Площадь:	3
91:01:036004:ЗУ117		
5745	4914327,50	4401985,96
5746	4914327,02	4401985,08
5747	4914327,90	4401984,60
5748	4914328,38	4401985,48
5745	4914327,50	4401985,96
	Площадь:	1
91:01:036004:ЗУ118		
5749	4914331,37	4401996,35
5750	4914330,89	4401995,47
5751	4914331,77	4401994,99
5752	4914332,65	4401994,52
5753	4914333,12	4401995,39
5754	4914332,25	4401995,87
5749	4914331,37	4401996,35
	Площадь:	2
91:01:036004:ЗУ119		
5755	4914333,02	4402170,78
5756	4914332,70	4402169,84
5757	4914333,64	4402169,52
5758	4914333,97	4402170,46
5755	4914333,02	4402170,78
	Площадь:	1
91:01:036004:ЗУ120		
5759	4914333,55	4402172,45
5760	4914333,23	4402171,50
5761	4914334,18	4402171,18
5762	4914334,50	4402172,13
5759	4914333,55	4402172,45
	Площадь:	1
91:01:036004:ЗУ121		
5763	4914334,00	4402173,69
5764	4914333,68	4402172,74
5765	4914334,63	4402172,42
5766	4914334,95	4402173,37
5763	4914334,00	4402173,69
	Площадь:	1
91:01:036004:ЗУ122		
5767	4914331,86	4401977,30
5768	4914331,00	4401975,49
5769	4914334,17	4401974,00
5770	4914335,02	4401975,81
5767	4914331,86	4401977,30
	Площадь:	7
91:01:036004:ЗУ123		
5771	4914335,60	4402265,34
5772	4914334,63	4402265,11
5773	4914334,86	4402264,14
5774	4914335,83	4402264,37

Кадастровый номер образуемого ЗУ / номер поворотной точки	Координаты, м	
	X	Y
5771	4914335,60	4402265,34
	Площадь:	1
91:01:036004:ЗУ124		
5775	4914336,84	4402260,21
5776	4914335,87	4402259,97
5777	4914336,10	4402259,00
5778	4914337,07	4402259,23
5775	4914336,84	4402260,21
	Площадь:	1
91:01:036004:ЗУ125		
5779	4914337,21	4402258,90
5780	4914336,24	4402258,67
5781	4914336,47	4402257,70
5782	4914337,44	4402257,93
5779	4914337,21	4402258,90
	Площадь:	1
91:01:036004:ЗУ126		
5783	4914341,75	4402340,38
5784	4914341,49	4402341,34
5785	4914341,23	4402342,31
5786	4914340,26	4402342,04
5787	4914340,53	4402341,08
5788	4914340,52	4402341,08
5789	4914340,79	4402340,11
5783	4914341,75	4402340,38
	Площадь:	2
91:01:036004:ЗУ127		
5790	4914342,38	4402337,49
5791	4914341,41	4402337,22
5792	4914341,68	4402336,26
5793	4914342,64	4402336,52
5790	4914342,38	4402337,49
	Площадь:	1
91:01:036004:ЗУ128		
5794	4914348,41	4401967,65
5795	4914347,93	4401966,77
5796	4914348,81	4401966,29
5797	4914349,29	4401967,17
5798	4914349,77	4401968,05
5799	4914348,89	4401968,53
5794	4914348,41	4401967,65
	Площадь:	2
91:01:036004:ЗУ129		
5800	4914349,58	4401967,58
5801	4914349,10	4401966,70
5802	4914349,98	4401966,23
5803	4914350,46	4401967,10
5800	4914349,58	4401967,58
	Площадь:	1
91:01:036004:ЗУ130		

Кадастровый номер образуемого ЗУ / номер поворотной точки	Координаты, м	
	X	Y
5804	4914350,33	4401968,95
5805	4914349,85	4401968,08
5806	4914350,73	4401967,60
5807	4914351,21	4401968,48
5804	4914350,33	4401968,95
	Площадь:	1
91:01:036004:ЗУ131		
5808	4914351,15	4402054,18
5809	4914350,68	4402053,30
5810	4914351,56	4402052,82
5811	4914352,03	4402053,71
5808	4914351,15	4402054,18
	Площадь:	1
91:01:036004:ЗУ132		
5812	4914353,48	4402269,80
5813	4914352,50	4402269,57
5814	4914352,74	4402268,60
5815	4914353,71	4402268,83
5812	4914353,48	4402269,80
	Площадь:	1
91:01:036004:ЗУ133		
5816	4914353,79	4401975,29
5817	4914353,28	4401974,43
5818	4914354,15	4401973,92
5819	4914354,65	4401974,78
5816	4914353,79	4401975,29
	Площадь:	1
91:01:036004:ЗУ134		
5820	4914355,09	4402263,37
5821	4914354,11	4402263,13
5822	4914354,34	4402262,16
5823	4914355,32	4402262,39
5820	4914355,09	4402263,37
	Площадь:	1
91:01:036004:ЗУ135		
5824	4914358,50	4402050,36
5825	4914358,02	4402049,48
5826	4914358,90	4402049,00
5827	4914359,78	4402048,52
5828	4914360,26	4402049,40
5829	4914359,38	4402049,88
5824	4914358,50	4402050,36
	Площадь:	2
91:01:036004:ЗУ136		
5830	4914364,83	4402150,34
5831	4914364,38	4402149,44
5832	4914365,27	4402148,99
5833	4914365,73	4402149,88
5830	4914364,83	4402150,34
	Площадь:	1

Кадастровый номер образуемого ЗУ / номер поворотной точки	Координаты, м	
	X	Y
91:01:036004:ЗУ137		
5834	4914366,12	4402152,68
5835	4914365,65	4402151,80
5836	4914366,52	4402151,32
5837	4914367,00	4402152,20
5834	4914366,12	4402152,68
	Площадь:	1
91:01:036004:ЗУ138		
5838	4914371,51	4402149,94
5839	4914371,04	4402149,06
5840	4914371,91	4402148,59
5841	4914372,39	4402149,46
5838	4914371,51	4402149,94
	Площадь:	1
91:01:036004:ЗУ139		
5842	4914372,84	4402152,71
5843	4914372,36	4402151,83
5844	4914373,24	4402151,35
5845	4914373,72	4402152,23
5842	4914372,84	4402152,71
	Площадь:	1
91:01:036004:ЗУ140		
5846	4914373,74	4402154,60
5847	4914373,27	4402153,71
5848	4914374,16	4402153,25
5849	4914374,62	4402154,14
5846	4914373,74	4402154,60
	Площадь:	1
91:01:036004:ЗУ141		
5850	4914374,07	4402148,72
5851	4914373,59	4402147,84
5852	4914374,47	4402147,36
5853	4914374,95	4402148,24
5850	4914374,07	4402148,72
	Площадь:	1
91:01:036004:ЗУ142		
5854	4914378,60	4402093,94
5855	4914378,12	4402093,06
5856	4914379,00	4402092,58
5857	4914379,47	4402093,46
5854	4914378,60	4402093,94
	Площадь:	1
91:01:036004:ЗУ143		
5858	4914378,65	4402103,44
5859	4914378,17	4402102,56
5860	4914379,05	4402102,08
5861	4914379,93	4402101,60
5862	4914380,41	4402102,48
5863	4914379,53	4402102,96
5858	4914378,65	4402103,44

Кадастровый номер образуемого ЗУ / номер поворотной точки	Координаты, м	
	X	Y
	Площадь:	2
91:01:036004:ЗУ144		
5864	4914379,58	4402093,39
5865	4914379,11	4402092,51
5866	4914379,99	4402092,03
5867	4914380,46	4402092,91
5864	4914379,58	4402093,39
	Площадь:	1
91:01:036004:ЗУ145		
5868	4914381,07	4401949,42
5869	4914380,59	4401948,54
5870	4914381,47	4401948,07
5871	4914381,95	4401948,94
5872	4914382,43	4401949,82
5873	4914381,55	4401950,30
5868	4914381,07	4401949,42
	Площадь:	2
91:01:036004:ЗУ146		
5874	4914382,31	4402101,72
5875	4914381,83	4402100,84
5876	4914382,71	4402100,36
5877	4914383,18	4402101,24
5874	4914382,31	4402101,72
	Площадь:	1
91:01:036004:ЗУ147		
5878	4914383,44	4401950,52
5879	4914382,96	4401949,64
5880	4914383,84	4401949,16
5881	4914384,31	4401950,04
5878	4914383,44	4401950,52
	Площадь:	1
91:01:036004:ЗУ148		
5882	4914384,24	4402090,78
5883	4914383,76	4402089,90
5884	4914384,64	4402089,42
5885	4914385,12	4402090,30
5882	4914384,24	4402090,78
	Площадь:	1
91:01:036004:ЗУ149		
5886	4914386,50	4401954,30
5887	4914386,02	4401953,42
5888	4914386,90	4401952,94
5889	4914387,38	4401953,82
5890	4914387,86	4401954,70
5891	4914386,98	4401955,17
5886	4914386,50	4401954,30
	Площадь:	2
91:01:036004:ЗУ150		
5892	4914387,57	4401956,28
5893	4914387,08	4401955,41

Кадастровый номер образуемого ЗУ / номер поворотной точки	Координаты, м	
	X	Y
5894	4914387,96	4401954,92
5895	4914388,44	4401955,80
5892	4914387,57	4401956,28
	Площадь:	1
91:01:036004:ЗУ151		
5896	4914389,16	4402141,50
5897	4914388,68	4402140,62
5898	4914389,56	4402140,15
5899	4914390,04	4402141,02
5896	4914389,16	4402141,50
	Площадь:	1
91:01:036004:ЗУ152		
5900	4914389,87	4402278,52
5901	4914388,90	4402278,29
5902	4914389,13	4402277,32
5903	4914390,11	4402277,55
5900	4914389,87	4402278,52
	Площадь:	1
91:01:036004:ЗУ153		
5904	4914391,29	4402272,57
5905	4914390,32	4402272,34
5906	4914390,55	4402271,37
5907	4914391,52	4402271,60
5904	4914391,29	4402272,57
	Площадь:	1
91:01:036004:ЗУ154		
5908	4914391,27	4402086,85
5909	4914390,79	4402085,97
5910	4914391,67	4402085,49
5911	4914392,14	4402086,37
5908	4914391,27	4402086,85
	Площадь:	1
91:01:036004:ЗУ155		
5912	4914393,07	4402090,16
5913	4914392,69	4402089,23
5914	4914393,62	4402088,86
5915	4914393,99	4402089,79
5912	4914393,07	4402090,16
	Площадь:	1
91:01:036004:ЗУ156		
5916	4914393,84	4402281,21
5917	4914392,86	4402280,98
5918	4914393,09	4402280,01
5919	4914394,07	4402280,24
5916	4914393,84	4402281,21
	Площадь:	1
91:01:036004:ЗУ157		
5920	4914394,23	4402279,55
5921	4914393,26	4402279,32
5922	4914393,49	4402278,35

Кадастровый номер образуемого ЗУ / номер поворотной точки	Координаты, м	
	X	Y
5923	4914394,46	4402278,58
5920	4914394,23	4402279,55
	Площадь:	1
91:01:036004:ЗУ158		
5924	4914394,55	4402150,20
5925	4914394,07	4402149,32
5926	4914394,95	4402148,84
5927	4914395,43	4402149,72
5924	4914394,55	4402150,20
	Площадь:	1
91:01:036004:ЗУ159		
5928	4914398,28	4402147,87
5929	4914397,80	4402146,99
5930	4914398,68	4402146,52
5931	4914399,15	4402147,39
5928	4914398,28	4402147,87
	Площадь:	1
91:01:036004:ЗУ160		
5932	4914400,02	4402141,52
5933	4914399,55	4402140,64
5934	4914400,42	4402140,16
5935	4914400,90	4402141,04
5932	4914400,02	4402141,52
	Площадь:	1
91:01:036004:ЗУ161		
5936	4914401,01	4402146,19
5937	4914400,53	4402145,31
5938	4914401,41	4402144,84
5939	4914401,89	4402145,72
5936	4914401,01	4402146,19
	Площадь:	1
91:01:036004:ЗУ162		
5940	4914402,39	4402145,34
5941	4914401,91	4402144,46
5942	4914402,79	4402143,99
5943	4914403,27	4402144,87
5940	4914402,39	4402145,34
	Площадь:	1
91:01:036004:ЗУ163		
5944	4914404,18	4401936,92
5945	4914403,70	4401936,04
5946	4914404,58	4401935,56
5947	4914405,06	4401936,44
5944	4914404,18	4401936,92
	Площадь:	1
91:01:036004:ЗУ164		
5948	4914404,95	4401938,27
5949	4914404,47	4401937,39
5950	4914405,35	4401936,91
5951	4914405,83	4401937,79

Кадастровый номер образуемого ЗУ / номер поворотной точки	Координаты, м	
	X	Y
5948	4914404,95	4401938,27
	Площадь:	1
91:01:036004:ЗУ165		
5952	4914406,86	4402072,25
5953	4914406,38	4402071,38
5954	4914407,26	4402070,90
5955	4914407,74	4402071,78
5952	4914406,86	4402072,25
	Площадь:	1
91:01:036004:ЗУ166		
5956	4914407,36	4401942,53
5957	4914406,88	4401941,65
5958	4914407,76	4401941,17
5959	4914408,23	4401942,05
5956	4914407,36	4401942,53
	Площадь:	1
91:01:036004:ЗУ167		
5960	4914407,55	4402073,48
5961	4914407,07	4402072,60
5962	4914407,95	4402072,12
5963	4914408,43	4402073,00
5960	4914407,55	4402073,48
	Площадь:	1
91:01:036004:ЗУ168		
5964	4914409,36	4402076,73
5965	4914408,89	4402075,85
5966	4914409,76	4402075,37
5967	4914410,24	4402076,25
5964	4914409,36	4402076,73
	Площадь:	1
91:01:036004:ЗУ169		
5968	4914412,05	4402160,03
5969	4914411,46	4402159,23
5970	4914412,26	4402158,64
5971	4914412,86	4402159,44
5968	4914412,05	4402160,03
	Площадь:	1
91:01:036004:ЗУ170		
5972	4914417,85	4402182,47
5973	4914417,28	4402181,66
5974	4914418,09	4402181,08
5975	4914418,67	4402181,89
5972	4914417,85	4402182,47
	Площадь:	1
91:01:036004:ЗУ171		
5976	4914418,93	4402181,79
5977	4914418,35	4402180,98
5978	4914419,17	4402180,40
5979	4914419,75	4402181,21
5976	4914418,93	4402181,79



Кадастровый номер образуемого ЗУ / номер поворотной точки	Координаты, м	
	X	Y
	Площадь:	1
91:01:036004:ЗУ172		
5980	4914423,08	4402179,08
5981	4914422,60	4402178,20
5982	4914423,48	4402177,72
5983	4914423,96	4402178,60
5980	4914423,08	4402179,08
	Площадь:	1
91:01:036004:ЗУ173		
5984	4914423,40	4401933,31
5985	4914422,90	4401932,44
5986	4914423,77	4401931,94
5987	4914424,27	4401932,81
5988	4914424,77	4401933,68
5989	4914423,90	4401934,18
5984	4914423,40	4401933,31
	Площадь:	2
91:01:036004:ЗУ174		
5990	4914424,57	4402178,17
5991	4914424,09	4402177,30
5992	4914424,97	4402176,82
5993	4914425,45	4402177,70
5990	4914424,57	4402178,17
	Площадь:	1
91:01:036004:ЗУ175		
5994	4914424,58	4401935,41
5995	4914424,08	4401934,54
5996	4914424,95	4401934,04
5997	4914425,45	4401934,91
5994	4914424,58	4401935,41
	Площадь:	1
91:01:036004:ЗУ176		
5998	4914426,71	4402287,25
5999	4914425,74	4402287,02
6000	4914425,97	4402286,05
6001	4914426,94	4402286,28
5998	4914426,71	4402287,25
	Площадь:	1
91:01:036004:ЗУ177		
6002	4914428,68	4402066,03
6003	4914428,20	4402065,15
6004	4914429,08	4402064,68
6005	4914429,56	4402065,55
6002	4914428,68	4402066,03
	Площадь:	1
91:01:036004:ЗУ178		
6006	4914430,77	4402069,82
6007	4914430,30	4402068,94
6008	4914431,19	4402068,47
6009	4914431,65	4402069,35

Кадастровый номер образуемого ЗУ / номер поворотной точки	Координаты, м	
	X	Y
6006	4914430,77	4402069,82
	Площадь:	1
91:01:036004:ЗУ179		
6010	4914432,00	4402190,07
6011	4914431,52	4402189,19
6012	4914432,40	4402188,71
6013	4914432,88	4402189,59
6010	4914432,00	4402190,07
	Площадь:	1
91:01:036004:ЗУ180		
6014	4914435,60	4402289,32
6015	4914434,63	4402289,09
6016	4914434,86	4402288,12
6017	4914435,83	4402288,35
6014	4914435,60	4402289,32
	Площадь:	1
91:01:036004:ЗУ181		
6018	4914435,98	4402288,07
6019	4914435,01	4402287,84
6020	4914435,24	4402286,86
6021	4914436,21	4402287,09
6018	4914435,98	4402288,07
	Площадь:	1
91:01:036004:ЗУ182		
6022	4914437,97	4402191,69
6023	4914437,49	4402190,81
6024	4914438,37	4402190,33
6025	4914438,85	4402191,21
6022	4914437,97	4402191,69
	Площадь:	1
91:01:036004:ЗУ183		
6026	4914439,17	4402365,47
6027	4914438,21	4402365,21
6028	4914438,47	4402364,24
6029	4914439,44	4402364,50
6026	4914439,17	4402365,47
	Площадь:	1
91:01:036004:ЗУ184		
6030	4914439,88	4402363,21
6031	4914438,92	4402362,95
6032	4914439,18	4402361,98
6033	4914439,44	4402361,02
6034	4914440,41	4402361,28
6035	4914440,15	4402362,25
6030	4914439,88	4402363,21
	Площадь:	2
91:01:036004:ЗУ185		
6036	4914439,97	4402202,14
6037	4914439,82	4402201,15
6038	4914440,81	4402201,00

Кадастровый номер образуемого ЗУ / номер поворотной точки	Координаты, м	
	X	Y
6039	4914441,80	4402200,85
6040	4914441,94	4402201,84
6041	4914440,96	4402201,99
6036	4914439,97	4402202,14
	Площадь:	2
91:01:036004:ЗУ186		
6042	4914441,31	4402189,86
6043	4914440,83	4402188,98
6044	4914441,71	4402188,50
6045	4914442,19	4402189,38
6042	4914441,31	4402189,86
	Площадь:	1
91:01:036004:ЗУ187		
6046	4914442,02	4402290,76
6047	4914441,04	4402290,53
6048	4914441,28	4402289,56
6049	4914442,25	4402289,79
6046	4914442,02	4402290,76
	Площадь:	1
91:01:036004:ЗУ188		
6050	4914441,56	4402052,84
6051	4914441,08	4402051,96
6052	4914441,96	4402051,48
6053	4914442,44	4402052,36
6050	4914441,56	4402052,84
	Площадь:	1
91:01:036004:ЗУ189		
6054	4914442,16	4402054,02
6055	4914441,68	4402053,14
6056	4914442,56	4402052,66
6057	4914443,04	4402053,54
6054	4914442,16	4402054,02
	Площадь:	1
91:01:036004:ЗУ190		
6058	4914442,28	4402191,69
6059	4914441,80	4402190,81
6060	4914442,68	4402190,34
6061	4914443,16	4402191,21
6058	4914442,28	4402191,69
	Площадь:	1
91:01:036004:ЗУ191		
6062	4914444,09	4402057,41
6063	4914443,61	4402056,53
6064	4914444,49	4402056,06
6065	4914444,96	4402056,93
6062	4914444,09	4402057,41
	Площадь:	1
91:01:036004:ЗУ192		
6066	4914444,16	4402193,31
6067	4914443,73	4402193,54

Кадастровый номер образуемого ЗУ / номер поворотной точки	Координаты, м	
	X	Y
6068	4914444,20	4402194,42
6069	4914443,33	4402194,90
6070	4914442,85	4402194,02
6071	4914442,40	4402194,26
6072	4914441,92	4402193,38
6073	4914442,80	4402192,91
6074	4914443,68	4402192,43
6075	4914444,56	4402191,95
6076	4914445,04	4402192,83
6066	4914444,16	4402193,31
	Площадь:	4
91:01:036004:ЗУ193		
6077	4914444,07	4401915,03
6078	4914443,59	4401914,16
6079	4914444,47	4401913,68
6080	4914444,94	4401914,56
6081	4914445,42	4401915,43
6082	4914444,54	4401915,91
6077	4914444,07	4401915,03
	Площадь:	2
91:01:036004:ЗУ194		
6083	4914446,82	4401920,09
6084	4914446,34	4401919,21
6085	4914447,22	4401918,74
6086	4914447,70	4401919,62
6083	4914446,82	4401920,09
	Площадь:	1
91:01:036004:ЗУ195		
6087	4914447,54	4402191,43
6088	4914447,06	4402190,55
6089	4914447,94	4402190,08
6090	4914448,42	4402190,95
6087	4914447,54	4402191,43
	Площадь:	1
91:01:036004:ЗУ196		
6091	4914449,26	4402373,45
6092	4914448,31	4402373,14
6093	4914448,62	4402372,19
6094	4914449,57	4402372,50
6091	4914449,26	4402373,45
	Площадь:	1
91:01:036004:ЗУ197		
6095	4914450,62	4402369,06
6096	4914449,66	4402368,80
6097	4914449,92	4402367,84
6098	4914450,89	4402368,10
6095	4914450,62	4402369,06
	Площадь:	1
91:01:036004:ЗУ198		
6099	4914453,70	4402234,30

Кадастровый номер образуемого ЗУ / номер поворотной точки	Координаты, м	
	X	Y
6100	4914453,13	4402233,48
6101	4914453,95	4402232,91
6102	4914454,77	4402232,34
6103	4914455,34	4402233,16
6104	4914454,52	4402233,73
6099	4914453,70	4402234,30
	Площадь:	2
91:01:036004:ЗУ199		
6105	4914455,28	4402187,21
6106	4914454,80	4402186,33
6107	4914455,68	4402185,85
6108	4914456,16	4402186,73
6105	4914455,28	4402187,21
	Площадь:	1
91:01:036004:ЗУ200		
6109	4914457,36	4401914,55
6110	4914456,88	4401913,67
6111	4914457,76	4401913,19
6112	4914458,24	4401914,07
6109	4914457,36	4401914,55
	Площадь:	1
91:01:036004:ЗУ201		
6113	4914457,50	4402264,06
6114	4914456,87	4402263,29
6115	4914457,64	4402262,65
6116	4914458,28	4402263,43
6113	4914457,50	4402264,06
	Площадь:	1
91:01:036004:ЗУ202		
6117	4914457,90	4402191,89
6118	4914457,42	4402191,01
6119	4914458,30	4402190,54
6120	4914458,78	4402191,41
6117	4914457,90	4402191,89
	Площадь:	1
91:01:036004:ЗУ203		
6121	4914458,07	4401915,87
6122	4914457,59	4401915,00
6123	4914458,47	4401914,51
6124	4914458,95	4401915,39
6125	4914459,43	4401916,26
6126	4914458,56	4401916,75
6121	4914458,07	4401915,87
	Площадь:	2
91:01:036004:ЗУ204		
6127	4914459,46	4402230,25
6128	4914458,82	4402229,47
6129	4914459,59	4402228,84
6130	4914460,23	4402229,61
6127	4914459,46	4402230,25

Кадастровый номер образуемого ЗУ / номер поворотной точки	Координаты, м	
	X	Y
	Площадь:	1
91:01:036004:ЗУ205		
6131	4914459,46	4402262,18
6132	4914458,83	4402261,41
6133	4914459,60	4402260,77
6134	4914460,24	4402261,54
6131	4914459,46	4402262,18
	Площадь:	1
91:01:036004:ЗУ206		
6135	4914460,26	4402261,42
6136	4914459,63	4402260,64
6137	4914460,40	4402260,01
6138	4914461,04	4402260,78
6135	4914460,26	4402261,42
	Площадь:	1
91:01:036004:ЗУ207		
6139	4914462,25	4402259,52
6140	4914461,61	4402258,74
6141	4914462,39	4402258,11
6142	4914463,02	4402258,88
6139	4914462,25	4402259,52
	Площадь:	1
91:01:036004:ЗУ208		
6143	4914463,10	4402266,26
6144	4914462,47	4402265,49
6145	4914463,24	4402264,85
6146	4914463,87	4402265,63
6143	4914463,10	4402266,26
	Площадь:	1
91:01:036004:ЗУ209		
6147	4914463,21	4402177,55
6148	4914462,73	4402176,68
6149	4914463,61	4402176,20
6150	4914464,09	4402177,08
6147	4914463,21	4402177,55
	Площадь:	1
91:01:036004:ЗУ210		
6151	4914463,82	4402267,07
6152	4914463,19	4402266,30
6153	4914463,96	4402265,67
6154	4914464,60	4402266,44
6151	4914463,82	4402267,07
	Площадь:	1
91:01:036004:ЗУ211		
6155	4914464,36	4402179,73
6156	4914463,88	4402178,85
6157	4914464,76	4402178,37
6158	4914465,24	4402179,25
6155	4914464,36	4402179,73
	Площадь:	1

Кадастровый номер образуемого ЗУ / номер поворотной точки	Координаты, м	
	X	Y
91:01:036004:ЗУ212		
6159	4914464,46	4402046,16
6160	4914463,98	4402045,28
6161	4914464,86	4402044,80
6162	4914465,34	4402045,68
6159	4914464,46	4402046,16
	Площадь:	1
91:01:036004:ЗУ213		
6163	4914465,38	4402181,56
6164	4914464,90	4402180,68
6165	4914465,78	4402180,20
6166	4914466,26	4402181,08
6163	4914465,38	4402181,56
	Площадь:	1
91:01:036004:ЗУ214		
6167	4914466,59	4402049,89
6168	4914466,11	4402049,01
6169	4914466,99	4402048,53
6170	4914467,47	4402049,41
6167	4914466,59	4402049,89
	Площадь:	1
91:01:036004:ЗУ215		
6171	4914469,11	4402252,96
6172	4914468,48	4402252,19
6173	4914469,25	4402251,55
6174	4914469,89	4402252,33
6171	4914469,11	4402252,96
	Площадь:	1
91:01:036004:ЗУ216		
6175	4914470,16	4402260,48
6176	4914469,52	4402259,70
6177	4914470,29	4402259,07
6178	4914470,93	4402259,84
6175	4914470,16	4402260,48
	Площадь:	1
91:01:036004:ЗУ217		
6179	4914473,38	4401898,58
6180	4914472,90	4401897,70
6181	4914473,78	4401897,22
6182	4914474,26	4401898,10
6179	4914473,38	4401898,58
	Площадь:	1
91:01:036004:ЗУ218		
6183	4914473,99	4401899,76
6184	4914473,51	4401898,88
6185	4914474,39	4401898,40
6186	4914474,87	4401899,28
6183	4914473,99	4401899,76
	Площадь:	1
91:01:036004:ЗУ219		

Кадастровый номер образуемого ЗУ / номер поворотной точки	Координаты, м	
	X	Y
6187	4914476,38	4401904,09
6188	4914475,90	4401903,22
6189	4914476,78	4401902,74
6190	4914477,26	4401903,62
6187	4914476,38	4401904,09
	Площадь:	1
91:01:036004:ЗУ220		
6191	4914477,37	4402033,14
6192	4914476,89	4402032,26
6193	4914477,77	4402031,78
6194	4914478,25	4402032,66
6191	4914477,37	4402033,14
	Площадь:	1
91:01:036004:ЗУ221		
6195	4914477,99	4402034,27
6196	4914477,51	4402033,39
6197	4914478,39	4402032,91
6198	4914478,87	4402033,79
6195	4914477,99	4402034,27
	Площадь:	1
91:01:036004:ЗУ222		
6199	4914478,71	4401902,74
6200	4914478,23	4401901,87
6201	4914479,11	4401901,39
6202	4914479,59	4401902,27
6199	4914478,71	4401902,74
	Площадь:	1
91:01:036004:ЗУ223		
6203	4914479,86	4402037,65
6204	4914479,38	4402036,77
6205	4914480,26	4402036,29
6206	4914480,74	4402037,17
6203	4914479,86	4402037,65
	Площадь:	1
91:01:036004:ЗУ224		
6207	4914486,61	4402169,67
6208	4914486,13	4402168,79
6209	4914487,01	4402168,31
6210	4914487,49	4402169,19
6207	4914486,61	4402169,67
	Площадь:	1
91:01:036004:ЗУ225		
6211	4914487,57	4402171,38
6212	4914487,10	4402170,50
6213	4914487,97	4402170,02
6214	4914488,45	4402170,90
6211	4914487,57	4402171,38
	Площадь:	1
91:01:036004:ЗУ226		
6215	4914489,05	4402173,98



Кадастровый номер образуемого ЗУ / номер поворотной точки	Координаты, м	
	X	Y
6216	4914488,54	4402173,12
6217	4914489,40	4402172,61
6218	4914489,91	4402173,46
6215	4914489,05	4402173,98
	Площадь:	1
91:01:036004:ЗУ227		
6219	4914490,88	4401895,80
6220	4914490,40	4401894,93
6221	4914491,28	4401894,45
6222	4914491,76	4401895,33
6219	4914490,88	4401895,80
	Площадь:	1
91:01:036004:ЗУ228		
6223	4914491,72	4401897,33
6224	4914491,23	4401896,46
6225	4914492,10	4401895,97
6226	4914492,59	4401896,84
6223	4914491,72	4401897,33
	Площадь:	1
91:01:036004:ЗУ229		
6227	4914498,03	4402027,55
6228	4914497,55	4402026,67
6229	4914498,43	4402026,19
6230	4914498,91	4402027,07
6227	4914498,03	4402027,55
	Площадь:	1
91:01:036004:ЗУ230		
6231	4914499,96	4402031,01
6232	4914499,48	4402030,13
6233	4914500,36	4402029,66
6234	4914500,84	4402030,53
6231	4914499,96	4402031,01
	Площадь:	1
91:01:036004:ЗУ231		
6235	4914500,40	4402157,08
6236	4914499,93	4402156,20
6237	4914500,81	4402155,72
6238	4914501,28	4402156,60
6235	4914500,40	4402157,08
	Площадь:	1
91:01:036004:ЗУ232		
6239	4914501,95	4402383,48
6240	4914500,98	4402383,22
6241	4914501,25	4402382,25
6242	4914502,21	4402382,52
6239	4914501,95	4402383,48
	Площадь:	1
91:01:036004:ЗУ233		
6243	4914501,57	4402159,13
6244	4914501,09	4402158,25

Кадастровый номер образуемого ЗУ / номер поворотной точки	Координаты, м	
	X	Y
6245	4914501,97	4402157,78
6246	4914502,45	4402158,65
6243	4914501,57	4402159,13
	Площадь:	1
91:01:036004:ЗУ234		
6247	4914502,48	4402160,76
6248	4914502,00	4402159,89
6249	4914502,88	4402159,41
6250	4914503,36	4402160,29
6247	4914502,48	4402160,76
	Площадь:	1
91:01:036004:ЗУ235		
6251	4914505,94	4402307,75
6252	4914504,97	4402307,52
6253	4914505,20	4402306,55
6254	4914506,18	4402306,78
6251	4914505,94	4402307,75
	Площадь:	1
91:01:036004:ЗУ236		
6255	4914506,62	4402305,70
6256	4914505,65	4402305,47
6257	4914505,88	4402304,50
6258	4914506,85	4402304,73
6255	4914506,62	4402305,70
	Площадь:	1
91:01:036004:ЗУ237		
6259	4914506,93	4402304,54
6260	4914505,96	4402304,31
6261	4914506,19	4402303,33
6262	4914507,16	4402303,57
6259	4914506,93	4402304,54
	Площадь:	1
91:01:036004:ЗУ238		
6263	4914508,41	4401879,59
6264	4914507,87	4401878,74
6265	4914508,71	4401878,21
6266	4914509,25	4401879,05
6263	4914508,41	4401879,59
	Площадь:	1
91:01:036004:ЗУ239		
6267	4914510,42	4401883,13
6268	4914509,94	4401882,25
6269	4914510,82	4401881,77
6270	4914511,30	4401882,65
6267	4914510,42	4401883,13
	Площадь:	1
91:01:036004:ЗУ240		
6271	4914512,63	4402306,04
6272	4914511,66	4402305,81
6273	4914511,89	4402304,83

Кадастровый номер образуемого ЗУ / номер поворотной точки	Координаты, м	
	X	Y
6274	4914512,86	4402305,06
6271	4914512,63	4402306,04
	Площадь:	1
91:01:036004:ЗУ241		
6275	4914513,96	4402300,99
6276	4914512,99	4402300,76
6277	4914513,22	4402299,78
6278	4914514,19	4402300,02
6275	4914513,96	4402300,99
	Площадь:	1
91:01:036004:ЗУ242		
6279	4914513,89	4402013,34
6280	4914513,41	4402012,46
6281	4914514,29	4402011,98
6282	4914514,77	4402012,86
6279	4914513,89	4402013,34
	Площадь:	1
91:01:036004:ЗУ243		
6283	4914514,41	4402014,27
6284	4914513,93	4402013,39
6285	4914514,81	4402012,92
6286	4914515,29	4402013,79
6283	4914514,41	4402014,27
	Площадь:	1
91:01:036004:ЗУ244		
6287	4914515,05	4402153,42
6288	4914514,58	4402152,55
6289	4914515,45	4402152,07
6290	4914515,93	4402152,95
6291	4914516,41	4402153,82
6292	4914515,53	4402154,30
6287	4914515,05	4402153,42
	Площадь:	2
91:01:036004:ЗУ245		
6293	4914516,18	4402017,44
6294	4914515,70	4402016,56
6295	4914516,58	4402016,09
6296	4914517,05	4402016,96
6293	4914516,18	4402017,44
	Площадь:	1
91:01:036004:ЗУ246		
6297	4914517,92	4402152,09
6298	4914517,44	4402151,21
6299	4914518,32	4402150,73
6300	4914518,80	4402151,61
6297	4914517,92	4402152,09
	Площадь:	1
91:01:036004:ЗУ247		
6301	4914518,85	4402153,74
6302	4914518,37	4402152,86

Кадастровый номер образуемого ЗУ / номер поворотной точки	Координаты, м	
	X	Y
6303	4914519,25	4402152,38
6304	4914519,73	4402153,26
6301	4914518,85	4402153,74
	Площадь:	1
91:01:036004:ЗУ248		
6305	4914520,28	4402156,29
6306	4914519,78	4402155,42
6307	4914520,64	4402154,92
6308	4914521,14	4402155,79
6305	4914520,28	4402156,29
	Площадь:	1
91:01:036004:ЗУ249		
6309	4914521,57	4402388,92
6310	4914520,61	4402388,66
6311	4914520,87	4402387,69
6312	4914521,83	4402387,96
6309	4914521,57	4402388,92
	Площадь:	1
91:01:036004:ЗУ250		
6313	4914522,08	4402387,13
6314	4914521,12	4402386,86
6315	4914521,38	4402385,90
6316	4914522,35	4402386,16
6313	4914522,08	4402387,13
	Площадь:	1
91:01:036004:ЗУ251		
6317	4914522,39	4402386,01
6318	4914521,43	4402385,74
6319	4914521,70	4402384,77
6320	4914522,66	4402385,05
6317	4914522,39	4402386,01
	Площадь:	1
91:01:036004:ЗУ252		
6321	4914522,28	4401873,87
6322	4914521,51	4401873,23
6323	4914522,15	4401872,46
6324	4914522,92	4401873,10
6321	4914522,28	4401873,87
	Площадь:	1
91:01:036004:ЗУ253		
6325	4914525,02	4401876,07
6326	4914524,25	4401875,43
6327	4914524,89	4401874,67
6328	4914525,65	4401875,31
6325	4914525,02	4401876,07
	Площадь:	1
91:01:036004:ЗУ254		
6329	4914527,30	4401774,26
6330	4914526,30	4401774,21
6331	4914526,34	4401773,21

Кадастровый номер образуемого ЗУ / номер поворотной точки	Координаты, м	
	X	Y
6332	4914527,34	4401773,26
6329	4914527,30	4401774,26
	Площадь:	1
91:01:036004:ЗУ255		
6333	4914527,87	4401774,30
6334	4914527,87	4401773,30
6335	4914528,87	4401773,29
6336	4914528,87	4401774,29
6333	4914527,87	4401774,30
	Площадь:	1
91:01:036004:ЗУ256		
6337	4914535,95	4402006,43
6338	4914535,47	4402005,55
6339	4914536,35	4402005,07
6340	4914536,83	4402005,95
6337	4914535,95	4402006,43
	Площадь:	1
91:01:036004:ЗУ257		
6341	4914537,86	4402009,83
6342	4914537,36	4402008,96
6343	4914538,22	4402008,46
6344	4914538,73	4402009,33
6341	4914537,86	4402009,83
	Площадь:	1
91:01:036004:ЗУ258		
6345	4914540,13	4402129,33
6346	4914539,65	4402128,45
6347	4914540,53	4402127,97
6348	4914541,01	4402128,85
6345	4914540,13	4402129,33
	Площадь:	1
91:01:036004:ЗУ259		
6349	4914543,50	4402135,33
6350	4914543,03	4402134,45
6351	4914543,90	4402133,97
6352	4914544,38	4402134,85
6349	4914543,50	4402135,33
	Площадь:	1
91:01:036004:ЗУ260		
6353	4914544,52	4402137,15
6354	4914544,04	4402136,27
6355	4914544,92	4402135,79
6356	4914545,40	4402136,67
6353	4914544,52	4402137,15
	Площадь:	1
91:01:036004:ЗУ261		
6357	4914550,19	4402315,75
6358	4914549,22	4402315,52
6359	4914549,45	4402314,55
6360	4914550,43	4402314,78

Кадастровый номер образуемого ЗУ / номер поворотной точки	Координаты, м	
	X	Y
6357	4914550,19	4402315,75
	Площадь:	1
91:01:036004:ЗУ262		
6361	4914550,20	4401993,34
6362	4914549,69	4401992,48
6363	4914550,55	4401991,96
6364	4914551,06	4401992,82
6365	4914551,57	4401993,68
6366	4914550,71	4401994,19
6361	4914550,20	4401993,34
	Площадь:	2
91:01:036004:ЗУ263		
6367	4914551,64	4402309,74
6368	4914550,67	4402309,50
6369	4914550,90	4402308,53
6370	4914551,88	4402308,76
6367	4914551,64	4402309,74
	Площадь:	1
91:01:036004:ЗУ264		
6371	4914552,39	4401997,26
6372	4914551,91	4401996,39
6373	4914552,79	4401995,91
6374	4914553,27	4401996,79
6371	4914552,39	4401997,26
	Площадь:	1
91:01:036004:ЗУ265		
6375	4914552,41	4402132,72
6376	4914551,93	4402131,84
6377	4914552,81	4402131,36
6378	4914553,29	4402132,24
6375	4914552,41	4402132,72
	Площадь:	1
91:01:036004:ЗУ266		
6379	4914553,37	4402134,42
6380	4914552,89	4402133,55
6381	4914553,77	4402133,07
6382	4914554,25	4402133,95
6379	4914553,37	4402134,42
	Площадь:	1
91:01:036004:ЗУ267		
6383	4914554,75	4402136,88
6384	4914554,26	4402136,00
6385	4914555,14	4402135,52
6386	4914555,62	4402136,39
6383	4914554,75	4402136,88
	Площадь:	1
91:01:036004:ЗУ268		
6387	4914557,85	4402129,57
6388	4914557,37	4402128,69
6389	4914558,25	4402128,21

Кадастровый номер образуемого ЗУ / номер поворотной точки	Координаты, м	
	X	Y
6390	4914558,73	4402129,09
6391	4914559,21	4402129,97
6392	4914558,33	4402130,45
6387	4914557,85	4402129,57
	Площадь:	2
91:01:036004:ЗУ269		
6393	4914560,21	4402320,63
6394	4914559,23	4402320,40
6395	4914559,46	4402319,43
6396	4914559,69	4402318,46
6397	4914560,66	4402318,68
6398	4914560,44	4402319,66
6393	4914560,21	4402320,63
	Площадь:	2
91:01:036004:ЗУ270		
6399	4914560,77	4402318,30
6400	4914559,80	4402318,07
6401	4914560,03	4402317,10
6402	4914561,00	4402317,33
6399	4914560,77	4402318,30
	Площадь:	1
91:01:036004:ЗУ271		
6403	4914560,14	4402128,66
6404	4914559,66	4402127,78
6405	4914560,54	4402127,30
6406	4914561,02	4402128,18
6403	4914560,14	4402128,66
	Площадь:	1
91:01:036004:ЗУ272		
6407	4914561,77	4402128,19
6408	4914561,29	4402127,31
6409	4914562,17	4402126,83
6410	4914562,65	4402127,71
6407	4914561,77	4402128,19
	Площадь:	1
91:01:036004:ЗУ273		
6411	4914563,53	4402318,97
6412	4914562,56	4402318,74
6413	4914562,79	4402317,76
6414	4914563,76	4402318,00
6411	4914563,53	4402318,97
	Площадь:	1
91:01:036004:ЗУ274		
6415	4914565,31	4402402,19
6416	4914564,35	4402401,92
6417	4914564,61	4402400,96
6418	4914565,58	4402401,22
6415	4914565,31	4402402,19
	Площадь:	1
91:01:036004:ЗУ275		

Кадастровый номер образуемого ЗУ / номер поворотной точки	Координаты, м	
	X	Y
6419	4914570,33	4402320,61
6420	4914569,36	4402320,38
6421	4914569,59	4402319,41
6422	4914570,57	4402319,64
6419	4914570,33	4402320,61
	Площадь:	1
91:01:036004:ЗУ276		
6423	4914570,52	4401987,31
6424	4914570,04	4401986,43
6425	4914570,92	4401985,96
6426	4914571,40	4401986,84
6423	4914570,52	4401987,31
	Площадь:	1
91:01:036004:ЗУ277		
6427	4914571,78	4402314,60
6428	4914570,81	4402314,37
6429	4914571,04	4402313,40
6430	4914572,02	4402313,63
6427	4914571,78	4402314,60
	Площадь:	1
91:01:036004:ЗУ278		
6431	4914572,12	4401990,24
6432	4914571,63	4401989,37
6433	4914572,50	4401988,88
6434	4914572,99	4401989,75
6431	4914572,12	4401990,24
	Площадь:	1
91:01:036004:ЗУ279		
6435	4914574,14	4402120,53
6436	4914573,66	4402119,66
6437	4914574,54	4402119,18
6438	4914575,02	4402120,06
6439	4914575,50	4402120,93
6440	4914574,62	4402121,41
6435	4914574,14	4402120,53
	Площадь:	2
91:01:036004:ЗУ280		
6441	4914577,55	4402114,12
6442	4914577,07	4402113,24
6443	4914577,95	4402112,77
6444	4914578,43	4402113,64
6441	4914577,55	4402114,12
	Площадь:	1
91:01:036004:ЗУ281		
6445	4914577,24	4401714,84
6446	4914577,15	4401713,84
6447	4914578,15	4401713,76
6448	4914579,15	4401713,68
6449	4914579,23	4401714,68
6450	4914578,23	4401714,76



Кадастровый номер образуемого ЗУ / номер поворотной точки	Координаты, м	
	X	Y
6445	4914577,24	4401714,84
	Площадь:	2
91:01:036004:ЗУ282		
6451	4914578,47	4402115,73
6452	4914577,99	4402114,85
6453	4914578,87	4402114,37
6454	4914579,35	4402115,25
6451	4914578,47	4402115,73
	Площадь:	1
91:01:036004:ЗУ283		
6455	4914579,71	4402117,88
6456	4914579,23	4402117,00
6457	4914580,11	4402116,52
6458	4914580,59	4402117,40
6455	4914579,71	4402117,88
	Площадь:	1
91:01:036004:ЗУ284		
6459	4914580,71	4401785,59
6460	4914580,49	4401784,62
6461	4914581,47	4401784,40
6462	4914581,69	4401785,37
6459	4914580,71	4401785,59
	Площадь:	1
91:01:036004:ЗУ285		
6463	4914582,20	4401714,44
6464	4914582,12	4401713,44
6465	4914583,11	4401713,36
6466	4914583,19	4401714,35
6463	4914582,20	4401714,44
	Площадь:	1
91:01:036004:ЗУ286		
6467	4914583,68	4401764,01
6468	4914582,70	4401763,82
6469	4914582,89	4401762,84
6470	4914583,87	4401763,03
6467	4914583,68	4401764,01
	Площадь:	1
91:01:036004:ЗУ287		
6471	4914583,91	4401800,12
6472	4914582,97	4401800,47
6473	4914583,00	4401800,55
6474	4914582,07	4401800,90
6475	4914581,72	4401799,96
6476	4914582,65	4401799,61
6477	4914582,62	4401799,54
6478	4914583,56	4401799,19
6471	4914583,91	4401800,12
	Площадь:	2
91:01:036004:ЗУ288		
6479	4914584,16	4401974,08

Кадастровый номер образуемого ЗУ / номер поворотной точки	Координаты, м	
	X	Y
6480	4914583,69	4401973,20
6481	4914584,56	4401972,72
6482	4914585,04	4401973,60
6479	4914584,16	4401974,08
	Площадь:	1
91:01:036004:ЗУ289		
6483	4914584,89	4401975,43
6484	4914584,41	4401974,55
6485	4914585,29	4401974,08
6486	4914585,77	4401974,95
6483	4914584,89	4401975,43
	Площадь:	1
91:01:036004:ЗУ290		
6487	4914585,30	4401799,49
6488	4914584,91	4401798,57
6489	4914585,83	4401798,18
6490	4914586,22	4401799,10
6487	4914585,30	4401799,49
	Площадь:	1
91:01:036004:ЗУ291		
6491	4914586,13	4402114,15
6492	4914585,65	4402113,27
6493	4914586,53	4402112,79
6494	4914587,00	4402113,67
6491	4914586,13	4402114,15
	Площадь:	1
91:01:036004:ЗУ292		
6495	4914586,63	4401978,58
6496	4914586,15	4401977,70
6497	4914587,03	4401977,22
6498	4914587,50	4401978,10
6495	4914586,63	4401978,58
	Площадь:	1
91:01:036004:ЗУ293		
6499	4914587,00	4402115,66
6500	4914586,52	4402114,78
6501	4914587,40	4402114,31
6502	4914587,87	4402115,18
6499	4914587,00	4402115,66
	Площадь:	1
91:01:036004:ЗУ294		
6503	4914588,39	4402118,08
6504	4914587,92	4402117,20
6505	4914588,80	4402116,73
6506	4914589,27	4402117,61
6503	4914588,39	4402118,08
	Площадь:	1
91:01:036004:ЗУ295		
6507	4914590,34	4401811,05
6508	4914589,94	4401810,13

Кадастровый номер образуемого ЗУ / номер поворотной точки	Координаты, м	
	X	Y
6509	4914590,86	4401809,74
6510	4914591,26	4401810,66
6507	4914590,34	4401811,05
	Площадь:	1
91:01:036004:ЗУ296		
6511	4914592,55	4402415,82
6512	4914591,68	4402415,32
6513	4914592,19	4402414,45
6514	4914593,05	4402414,95
6511	4914592,55	4402415,82
	Площадь:	1
91:01:036004:ЗУ297		
6515	4914592,45	4402110,17
6516	4914591,97	4402109,29
6517	4914592,85	4402108,81
6518	4914593,33	4402109,69
6519	4914593,80	4402110,57
6520	4914592,93	4402111,04
6515	4914592,45	4402110,17
	Площадь:	2
91:01:036004:ЗУ298		
6521	4914592,94	4401809,96
6522	4914592,55	4401809,04
6523	4914593,47	4401808,65
6524	4914593,86	4401809,57
6521	4914592,94	4401809,96
	Площадь:	1
91:01:036004:ЗУ299		
6525	4914596,49	4401833,47
6526	4914595,99	4401832,60
6527	4914596,86	4401832,10
6528	4914597,36	4401832,97
6525	4914596,49	4401833,47
	Площадь:	1
91:01:036004:ЗУ300		
6529	4914597,58	4401832,87
6530	4914597,08	4401832,00
6531	4914597,95	4401831,51
6532	4914598,45	4401832,38
6529	4914597,58	4401832,87
	Площадь:	1
91:01:036004:ЗУ301		
6533	4914602,78	4401829,99
6534	4914602,28	4401829,12
6535	4914603,15	4401828,63
6536	4914603,65	4401829,50
6533	4914602,78	4401829,99
	Площадь:	1
91:01:036004:ЗУ302		
6537	4914604,87	4401968,53

Кадастровый номер образуемого ЗУ / номер поворотной точки	Координаты, м	
	X	Y
6538	4914604,39	4401967,65
6539	4914605,27	4401967,17
6540	4914605,75	4401968,05
6537	4914604,87	4401968,53
	Площадь:	1
91:01:036004:ЗУ303		
6541	4914606,13	4401970,83
6542	4914605,65	4401969,96
6543	4914606,53	4401969,48
6544	4914607,01	4401970,36
6541	4914606,13	4401970,83
	Площадь:	1
91:01:036004:ЗУ304		
6545	4914611,70	4402333,14
6546	4914610,73	4402332,91
6547	4914610,96	4402331,94
6548	4914611,93	4402332,17
6545	4914611,70	4402333,14
	Площадь:	1
91:01:036004:ЗУ305		
6549	4914612,26	4402330,99
6550	4914611,29	4402330,76
6551	4914611,52	4402329,78
6552	4914612,50	4402330,01
6549	4914612,26	4402330,99
	Площадь:	1
91:01:036004:ЗУ306		
6553	4914613,60	4402227,93
6554	4914613,50	4402226,94
6555	4914614,49	4402226,83
6556	4914614,60	4402227,82
6553	4914613,60	4402227,93
	Площадь:	1
91:01:036004:ЗУ307		
6557	4914614,74	4402331,63
6558	4914613,77	4402331,40
6559	4914614,00	4402330,42
6560	4914614,97	4402330,66
6557	4914614,74	4402331,63
	Площадь:	1
91:01:036004:ЗУ308		
6561	4914617,55	4402424,06
6562	4914616,58	4402423,78
6563	4914616,86	4402422,82
6564	4914617,82	4402423,10
6561	4914617,55	4402424,06
	Площадь:	1
91:01:036004:ЗУ309		
6565	4914617,03	4402089,87
6566	4914616,54	4402089,00

Кадастровый номер образуемого ЗУ / номер поворотной точки	Координаты, м	
	X	Y
6567	4914617,41	4402088,50
6568	4914617,91	4402089,38
6565	4914617,03	4402089,87
	Площадь:	1
91:01:036004:ЗУ310		
6569	4914618,49	4402092,48
6570	4914618,01	4402091,60
6571	4914618,89	4402091,12
6572	4914619,37	4402092,00
6569	4914618,49	4402092,48
	Площадь:	1
91:01:036004:ЗУ311		
6573	4914618,84	4402421,18
6574	4914616,94	4402420,58
6575	4914617,99	4402417,24
6576	4914619,89	4402417,84
6573	4914618,84	4402421,18
	Площадь:	7
91:01:036004:ЗУ312		
6577	4914618,72	4401955,22
6578	4914618,26	4401954,33
6579	4914619,14	4401953,87
6580	4914619,61	4401954,76
6581	4914619,75	4401954,68
6582	4914620,21	4401955,57
6583	4914619,32	4401956,03
6584	4914618,86	4401955,14
6577	4914618,72	4401955,22
	Площадь:	2
91:01:036004:ЗУ313		
6585	4914619,85	4402094,84
6586	4914619,37	4402093,96
6587	4914620,25	4402093,48
6588	4914620,73	4402094,36
6585	4914619,85	4402094,84
	Площадь:	1
91:01:036004:ЗУ314		
6589	4914621,37	4401958,77
6590	4914620,79	4401957,95
6591	4914621,61	4401957,37
6592	4914622,18	4401958,19
6589	4914621,37	4401958,77
	Площадь:	1
91:01:036004:ЗУ315		
6593	4914623,03	4402392,42
6594	4914622,07	4402392,13
6595	4914622,37	4402391,17
6596	4914623,32	4402391,46
6593	4914623,03	4402392,42
	Площадь:	1

Кадастровый номер образуемого ЗУ / номер поворотной точки	Координаты, м	
	X	Y
91:01:036004:ЗУ316		
6597	4914623,60	4402092,60
6598	4914623,12	4402091,72
6599	4914624,00	4402091,24
6600	4914624,48	4402092,12
6597	4914623,60	4402092,60
	Площадь:	1
91:01:036004:ЗУ317		
6601	4914624,56	4402094,19
6602	4914624,08	4402093,31
6603	4914624,96	4402092,83
6604	4914625,44	4402093,71
6601	4914624,56	4402094,19
	Площадь:	1
91:01:036004:ЗУ318		
6605	4914625,40	4402095,57
6606	4914624,92	4402094,69
6607	4914625,80	4402094,21
6608	4914626,28	4402095,09
6605	4914625,40	4402095,57
	Площадь:	1
91:01:036004:ЗУ319		
6609	4914626,16	4402393,28
6610	4914625,19	4402393,05
6611	4914625,42	4402392,08
6612	4914626,39	4402392,31
6609	4914626,16	4402393,28
	Площадь:	1
91:01:036004:ЗУ320		
6613	4914625,83	4401885,96
6614	4914625,32	4401885,10
6615	4914626,18	4401884,59
6616	4914626,69	4401885,45
6613	4914625,83	4401885,96
	Площадь:	1
91:01:036004:ЗУ321		
6617	4914626,23	4402096,94
6618	4914625,72	4402096,08
6619	4914626,57	4402095,57
6620	4914627,09	4402096,43
6617	4914626,23	4402096,94
	Площадь:	1
91:01:036004:ЗУ322		
6621	4914627,83	4401947,08
6622	4914627,25	4401946,27
6623	4914628,06	4401945,69
6624	4914628,64	4401946,50
6621	4914627,83	4401947,08
	Площадь:	1
91:01:036004:ЗУ323		

Кадастровый номер образуемого ЗУ / номер поворотной точки	Координаты, м	
	X	Y
6625	4914628,28	4401884,58
6626	4914627,79	4401883,70
6627	4914628,66	4401883,21
6628	4914629,15	4401884,08
6625	4914628,28	4401884,58
	Площадь:	1
91:01:036004:ЗУ324		
6629	4914629,34	4401949,20
6630	4914628,76	4401948,38
6631	4914629,57	4401947,80
6632	4914630,15	4401948,62
6629	4914629,34	4401949,20
	Площадь:	1
91:01:036004:ЗУ325		
6633	4914631,18	4401951,79
6634	4914630,60	4401950,98
6635	4914631,41	4401950,40
6636	4914631,99	4401951,21
6633	4914631,18	4401951,79
	Площадь:	1
91:01:036004:ЗУ326		
6637	4914633,70	4402225,72
6638	4914633,59	4402224,73
6639	4914634,59	4402224,62
6640	4914634,70	4402225,61
6637	4914633,70	4402225,72
	Площадь:	1
91:01:036004:ЗУ327		
6641	4914634,35	4402232,04
6642	4914634,32	4402231,04
6643	4914635,32	4402231,01
6644	4914635,35	4402232,01
6641	4914634,35	4402232,04
	Площадь:	1
91:01:036004:ЗУ328		
6645	4914636,04	4402431,93
6646	4914635,57	4402431,72
6647	4914635,36	4402432,18
6648	4914622,19	4402426,17
6649	4914622,38	4402425,74
6650	4914621,92	4402425,53
6651	4914622,34	4402424,62
6652	4914622,79	4402424,83
6653	4914623,02	4402424,35
6654	4914636,19	4402430,36
6655	4914635,99	4402430,81
6656	4914636,45	4402431,02
6645	4914636,04	4402431,93
	Площадь:	30
91:01:036004:ЗУ329		

Кадастровый номер образуемого ЗУ / номер поворотной точки	Координаты, м	
	X	Y
6657	4914635,78	4401940,95
6658	4914635,07	4401940,24
6659	4914635,78	4401939,53
6660	4914636,48	4401940,24
6657	4914635,78	4401940,95
	Площадь:	1
91:01:036004:ЗУ330		
6661	4914637,74	4402337,25
6662	4914637,57	4402336,26
6663	4914638,56	4402336,10
6664	4914638,72	4402337,08
6661	4914637,74	4402337,25
	Площадь:	1
91:01:036004:ЗУ331		
6665	4914638,13	4401943,30
6666	4914637,42	4401942,59
6667	4914638,13	4401941,88
6668	4914638,84	4401942,59
6665	4914638,13	4401943,30
	Площадь:	1
91:01:036004:ЗУ332		
6669	4914638,08	4402339,07
6670	4914637,91	4402338,09
6671	4914638,90	4402337,92
6672	4914639,06	4402338,91
6669	4914638,08	4402339,07
	Площадь:	1
91:01:036004:ЗУ333		
6673	4914644,06	4401949,36
6674	4914643,58	4401948,48
6675	4914644,46	4401948,00
6676	4914644,94	4401948,88
6673	4914644,06	4401949,36
	Площадь:	1
91:01:036004:ЗУ334		
6677	4914647,23	4402222,51
6678	4914647,10	4402221,52
6679	4914648,09	4402221,38
6680	4914648,22	4402222,38
6677	4914647,23	4402222,51
	Площадь:	1
91:01:036004:ЗУ335		
6681	4914647,39	4402224,24
6682	4914647,29	4402223,24
6683	4914648,28	4402223,13
6684	4914648,39	4402224,13
6681	4914647,39	4402224,24
	Площадь:	1
91:01:036004:ЗУ336		
6685	4914649,31	4401927,07



Кадастровый номер образуемого ЗУ / номер поворотной точки	Координаты, м	
	X	Y
6686	4914647,57	4401926,08
6687	4914649,32	4401923,04
6688	4914651,05	4401924,04
6685	4914649,31	4401927,07
	Площадь:	7
91:01:036004:ЗУ337		
6689	4914651,44	4401923,80
6690	4914650,86	4401922,98
6691	4914651,68	4401922,40
6692	4914652,26	4401923,22
6689	4914651,44	4401923,80
	Площадь:	1
91:01:036004:ЗУ338		
6693	4914652,92	4402074,82
6694	4914652,44	4402073,95
6695	4914653,32	4402073,47
6696	4914653,80	4402074,35
6693	4914652,92	4402074,82
	Площадь:	1
91:01:036004:ЗУ339		
6697	4914653,84	4402076,34
6698	4914653,36	4402075,46
6699	4914654,24	4402074,98
6700	4914654,71	4402075,86
6697	4914653,84	4402076,34
	Площадь:	1
91:01:036004:ЗУ340		
6701	4914654,85	4402077,98
6702	4914654,33	4402077,12
6703	4914655,19	4402076,61
6704	4914655,70	4402077,46
6701	4914654,85	4402077,98
	Площадь:	1
91:01:036004:ЗУ341		
6705	4914655,53	4402079,12
6706	4914655,01	4402078,27
6707	4914655,87	4402077,75
6708	4914656,39	4402078,61
6705	4914655,53	4402079,12
	Площадь:	1
91:01:036004:ЗУ342		
6709	4914656,30	4402069,14
6710	4914655,78	4402068,29
6711	4914656,64	4402067,77
6712	4914657,16	4402068,63
6709	4914656,30	4402069,14
	Площадь:	1
91:01:036004:ЗУ343		
6713	4914656,82	4402070,08
6714	4914656,34	4402069,20

Кадастровый номер образуемого ЗУ / номер поворотной точки	Координаты, м	
	X	Y
6715	4914657,22	4402068,72
6716	4914657,70	4402069,60
6713	4914656,82	4402070,08
	Площадь:	1
91:01:036004:ЗУ344		
6717	4914657,87	4402071,81
6718	4914657,39	4402070,93
6719	4914658,27	4402070,45
6720	4914658,75	4402071,33
6717	4914657,87	4402071,81
	Площадь:	1
91:01:036004:ЗУ345		
6721	4914681,42	4401968,51
6722	4914680,95	4401967,62
6723	4914681,83	4401967,15
6724	4914682,30	4401968,03
6721	4914681,42	4401968,51
	Площадь:	1
91:01:036004:ЗУ346		
6725	4914682,59	4402328,88
6726	4914682,42	4402327,90
6727	4914683,41	4402327,73
6728	4914683,57	4402328,72
6725	4914682,59	4402328,88
	Площадь:	1
91:01:036004:ЗУ347		
6729	4914682,84	4402330,23
6730	4914682,67	4402329,24
6731	4914683,66	4402329,08
6732	4914683,82	4402330,06
6729	4914682,84	4402330,23
	Площадь:	1
91:01:036004:ЗУ348		
6733	4914685,37	4401975,83
6734	4914684,90	4401974,95
6735	4914685,78	4401974,48
6736	4914686,25	4401975,36
6733	4914685,37	4401975,83
	Площадь:	1
91:01:036004:ЗУ349		
6737	4914688,12	4401980,92
6738	4914687,65	4401980,04
6739	4914688,53	4401979,57
6740	4914689,00	4401980,45
6737	4914688,12	4401980,92
	Площадь:	1
91:01:036004:ЗУ350		
6741	4914699,72	4402020,36
6742	4914699,23	4402019,49
6743	4914700,11	4402019,00

Кадастровый номер образуемого ЗУ / номер поворотной точки	Координаты, м	
	X	Y
6744	4914700,59	4402019,87
6741	4914699,72	4402020,36
	Площадь:	1
91:01:036004:ЗУ351		
6745	4914704,15	4402043,53
6746	4914703,18	4402043,27
6747	4914703,43	4402042,31
6748	4914703,68	4402041,34
6749	4914704,65	4402041,59
6750	4914704,40	4402042,56
6745	4914704,15	4402043,53
	Площадь:	2
91:01:036004:ЗУ352		
6751	4914703,74	4402217,25
6752	4914703,41	4402216,31
6753	4914704,35	4402215,98
6754	4914704,68	4402216,92
6751	4914703,74	4402217,25
	Площадь:	1
91:01:036004:ЗУ353		
6755	4914703,18	4402018,44
6756	4914702,86	4402017,49
6757	4914703,80	4402017,17
6758	4914704,75	4402016,84
6759	4914705,07	4402017,79
6760	4914704,13	4402018,11
6755	4914703,18	4402018,44
	Площадь:	2
91:01:036004:ЗУ354		
6761	4914704,54	4402045,29
6762	4914704,06	4402044,41
6763	4914704,94	4402043,93
6764	4914705,82	4402043,45
6765	4914706,30	4402044,33
6766	4914705,42	4402044,81
6761	4914704,54	4402045,29
	Площадь:	2
91:01:036004:ЗУ355		
6767	4914705,77	4402223,68
6768	4914705,59	4402222,70
6769	4914706,58	4402222,53
6770	4914706,75	4402223,51
6767	4914705,77	4402223,68
	Площадь:	1
91:01:036004:ЗУ356		
6771	4914705,83	4402047,36
6772	4914705,29	4402046,53
6773	4914706,12	4402045,98
6774	4914706,96	4402045,43
6775	4914707,51	4402046,27

Кадастровый номер образуемого ЗУ / номер поворотной точки	Координаты, м	
	X	Y
6776	4914706,67	4402046,82
6771	4914705,83	4402047,36
	Площадь:	2
91:01:036004:ЗУ357		
6777	4914706,96	4402016,59
6778	4914706,49	4402015,71
6779	4914707,37	4402015,24
6780	4914707,85	4402016,12
6777	4914706,96	4402016,59
	Площадь:	1
91:01:036004:ЗУ358		
6781	4914710,31	4402023,01
6782	4914709,84	4402022,13
6783	4914710,72	4402021,65
6784	4914711,19	4402022,54
6781	4914710,31	4402023,01
	Площадь:	1
91:01:036004:ЗУ359		
6785	4914712,16	4402214,47
6786	4914711,83	4402213,52
6787	4914712,77	4402213,19
6788	4914713,10	4402214,13
6785	4914712,16	4402214,47
	Площадь:	1
91:01:036004:ЗУ360		
6789	4914718,89	4402039,64
6790	4914718,42	4402038,76
6791	4914719,30	4402038,29
6792	4914719,77	4402039,17
6789	4914718,89	4402039,64
	Площадь:	1
91:01:036004:ЗУ361		
6793	4914719,75	4402041,32
6794	4914719,28	4402040,44
6795	4914720,16	4402039,97
6796	4914720,64	4402040,85
6793	4914719,75	4402041,32
	Площадь:	1
91:01:036004:ЗУ362		
6797	4914721,50	4402055,21
6798	4914720,92	4402057,12
36	4914712,33	4402054,51
42	4914714,28	4402052,49
6799	4914721,44	4402054,67
6800	4914721,30	4402055,15
6797	4914721,50	4402055,21
	Площадь:	21
91:01:036004:ЗУ363		
6801	4914721,95	4402055,61
6802	4914721,48	4402054,73

Кадастровый номер образуемого ЗУ / номер поворотной точки	Координаты, м	
	X	Y
6803	4914722,35	4402054,25
6804	4914722,83	4402055,13
6801	4914721,95	4402055,61
	Площадь:	1
91:01:036004:ЗУ364		
6805	4914722,50	4402056,63
6806	4914722,02	4402055,75
6807	4914722,90	4402055,27
6808	4914723,37	4402056,15
6805	4914722,50	4402056,63
	Площадь:	1
91:01:036004:ЗУ365		
6809	4914726,75	4402065,67
6810	4914725,10	4402062,58
6811	4914726,87	4402061,64
6812	4914728,52	4402064,73
6809	4914726,75	4402065,67
	Площадь:	7
91:01:036004:ЗУ366		
6813	4914732,07	4402319,80
6814	4914731,91	4402318,81
6815	4914732,89	4402318,65
6816	4914733,06	4402319,63
6813	4914732,07	4402319,80
	Площадь:	1
91:01:036004:ЗУ367		
6817	4914732,31	4402207,38
6818	4914731,98	4402206,44
6819	4914732,92	4402206,11
6820	4914733,26	4402207,05
6817	4914732,31	4402207,38
	Площадь:	1
91:01:036004:ЗУ368		
6821	4914732,35	4402321,33
6822	4914732,19	4402320,34
6823	4914733,17	4402320,18
6824	4914733,34	4402321,17
6821	4914732,35	4402321,33
	Площадь:	1
91:01:036004:ЗУ369		
6825	4914734,94	4402214,94
6826	4914734,60	4402214,00
6827	4914735,55	4402213,67
6828	4914735,88	4402214,61
6825	4914734,94	4402214,94
	Площадь:	1
91:01:036004:ЗУ370		
6829	4914735,37	4402216,19
6830	4914735,11	4402215,23
6831	4914736,07	4402214,96

Кадастровый номер образуемого ЗУ / номер поворотной точки	Координаты, м	
	X	Y
6832	4914736,34	4402215,93
6829	4914735,37	4402216,19
	Площадь:	1
91:01:036004:ЗУ371		
6833	4914745,83	4402308,30
6834	4914745,67	4402307,31
6835	4914746,65	4402307,15
6836	4914746,82	4402308,13
6833	4914745,83	4402308,30
	Площадь:	1
91:01:036004:ЗУ372		
6837	4914747,43	4402316,98
6838	4914747,26	4402316,00
6839	4914748,25	4402315,83
6840	4914748,41	4402316,82
6837	4914747,43	4402316,98
	Площадь:	1
91:01:036004:ЗУ373		
6841	4914750,13	4402113,09
6842	4914749,66	4402112,21
6843	4914750,53	4402111,73
6844	4914751,41	4402111,26
6845	4914752,29	4402110,78
6846	4914752,77	4402111,65
6847	4914751,89	4402112,13
6848	4914751,01	4402112,61
6841	4914750,13	4402113,09
	Площадь:	3
91:01:036004:ЗУ374		
6849	4914753,10	4402114,73
6850	4914752,62	4402113,85
6851	4914753,50	4402113,38
6852	4914753,98	4402114,25
6849	4914753,10	4402114,73
	Площадь:	1
91:01:036004:ЗУ375		
6853	4914765,14	4402141,47
6854	4914764,66	4402140,59
6855	4914765,54	4402140,11
6856	4914766,42	4402139,63
6857	4914767,30	4402139,15
6858	4914767,78	4402140,03
6859	4914766,90	4402140,51
6860	4914766,02	4402140,99
6853	4914765,14	4402141,47
	Площадь:	3
91:01:036004:ЗУ376		
6861	4914769,96	4402147,08
6862	4914769,48	4402146,20
6863	4914770,36	4402145,72

Кадастровый номер образуемого ЗУ / номер поворотной точки	Координаты, м	
	X	Y
6864	4914770,84	4402146,60
6861	4914769,96	4402147,08
	Площадь:	1
91:01:036004:ЗУ377		
6865	4914770,14	4402194,08
6866	4914769,81	4402193,14
6867	4914770,75	4402192,81
6868	4914771,08	4402193,75
6865	4914770,14	4402194,08
	Площадь:	1
91:01:036004:ЗУ378		
6869	4914770,81	4402073,96
6870	4914770,48	4402073,02
6871	4914771,42	4402072,69
6872	4914771,75	4402073,63
6873	4914772,09	4402074,57
6874	4914771,15	4402074,91
6869	4914770,81	4402073,96
	Площадь:	2
91:01:036004:ЗУ379		
6875	4914771,82	4402146,12
6876	4914771,34	4402145,24
6877	4914772,22	4402144,76
6878	4914772,70	4402145,64
6875	4914771,82	4402146,12
	Площадь:	1
91:01:036004:ЗУ380		
6879	4914773,00	4402148,40
6880	4914772,52	4402147,52
6881	4914773,40	4402147,04
6882	4914773,88	4402147,92
6879	4914773,00	4402148,40
	Площадь:	1
91:01:036004:ЗУ381		
6883	4914773,33	4402203,16
6884	4914773,00	4402202,22
6885	4914773,94	4402201,89
6886	4914774,27	4402202,83
6883	4914773,33	4402203,16
	Площадь:	1
91:01:036004:ЗУ382		
6887	4914773,78	4402204,44
6888	4914773,45	4402203,49
6889	4914774,39	4402203,16
6890	4914774,72	4402204,11
6887	4914773,78	4402204,44
	Площадь:	1
91:01:036004:ЗУ383		
6891	4914780,32	4402310,87
6892	4914780,15	4402309,88

Кадастровый номер образуемого ЗУ / номер поворотной точки	Координаты, м	
	X	Y
6893	4914781,14	4402309,72
6894	4914781,31	4402310,71
6891	4914780,32	4402310,87
	Площадь:	1
91:01:036004:ЗУ384		
6895	4914780,60	4402312,40
6896	4914780,43	4402311,42
6897	4914781,42	4402311,25
6898	4914781,59	4402312,24
6895	4914780,60	4402312,40
	Площадь:	1
91:01:036004:ЗУ385		
6899	4914780,17	4402170,04
6900	4914779,70	4402169,16
6901	4914780,57	4402168,69
6902	4914780,58	4402168,69
6903	4914781,45	4402168,21
6904	4914781,93	4402169,09
6905	4914781,05	4402169,57
6899	4914780,17	4402170,04
	Площадь:	2
91:01:036004:ЗУ386		
6906	4914783,33	4402168,41
6907	4914782,85	4402167,54
6908	4914783,73	4402167,06
6909	4914784,21	4402167,94
6906	4914783,33	4402168,41
	Площадь:	1
91:01:036004:ЗУ387		
6910	4914785,43	4402178,26
6911	4914784,95	4402177,38
6912	4914785,83	4402176,90
6913	4914786,31	4402177,78
6910	4914785,43	4402178,26
	Площадь:	1
91:01:036004:ЗУ388		
6914	4914787,11	4402175,43
6915	4914786,63	4402174,55
6916	4914787,51	4402174,07
6917	4914787,99	4402174,95
6914	4914787,11	4402175,43
	Площадь:	1
91:01:036004:ЗУ389		
6918	4914787,91	4402176,91
6919	4914787,44	4402176,03
6920	4914788,32	4402175,55
6921	4914788,79	4402176,43
6918	4914787,91	4402176,91
	Площадь:	1
91:01:036004:ЗУ390		



Кадастровый номер образуемого ЗУ / номер поворотной точки	Координаты, м	
	X	Y
6922	4914789,01	4402186,73
6923	4914788,77	4402185,76
6924	4914789,75	4402185,52
6925	4914789,98	4402186,49
6922	4914789,01	4402186,73
	Площадь:	1
91:01:036004:ЗУ391		
6926	4914789,34	4402188,09
6927	4914789,11	4402187,12
6928	4914790,08	4402186,88
6929	4914790,32	4402187,85
6926	4914789,34	4402188,09
	Площадь:	1
91:01:036004:ЗУ392		
6930	4914797,57	4402186,16
6931	4914797,33	4402185,19
6932	4914798,31	4402184,95
6933	4914798,54	4402185,92
6930	4914797,57	4402186,16
	Площадь:	1
91:01:036004:ЗУ393		
6934	4914798,30	4402064,75
6935	4914797,92	4402063,83
6936	4914798,85	4402063,45
6937	4914799,22	4402064,38
6934	4914798,30	4402064,75
	Площадь:	1
91:01:036004:ЗУ394		
6938	4914799,37	4402185,67
6939	4914799,00	4402184,74
6940	4914799,93	4402184,37
6941	4914800,30	4402185,29
6938	4914799,37	4402185,67
	Площадь:	1
91:01:036004:ЗУ395		
6942	4914799,37	4402067,78
6943	4914799,01	4402066,85
6944	4914799,94	4402066,48
6945	4914800,31	4402067,41
6942	4914799,37	4402067,78
	Площадь:	1
91:01:036004:ЗУ396		
6946	4914800,09	4402187,05
6947	4914799,72	4402186,13
6948	4914800,64	4402185,75
6949	4914801,02	4402186,68
6946	4914800,09	4402187,05
	Площадь:	1
91:01:036004:ЗУ397		
6950	4914802,87	4402192,80

Кадастровый номер образуемого ЗУ / номер поворотной точки	Координаты, м	
	X	Y
6951	4914802,49	4402191,88
6952	4914803,42	4402191,50
6953	4914803,80	4402192,43
6950	4914802,87	4402192,80
	Площадь:	1
91:01:036004:ЗУ398		
6954	4914804,83	4402196,86
6955	4914804,45	4402195,93
6956	4914805,38	4402195,56
6957	4914805,75	4402196,48
6954	4914804,83	4402196,86
	Площадь:	1
91:01:036004:ЗУ399		
6958	4914807,20	4402182,51
6959	4914806,43	4402182,82
6960	4914806,62	4402183,28
6961	4914803,38	4402184,60
6962	4914803,19	4402184,14
6963	4914802,92	4402184,24
6964	4914802,55	4402183,32
6965	4914802,81	4402183,21
6966	4914802,62	4402182,75
6967	4914805,86	4402181,43
6968	4914806,05	4402181,89
6969	4914806,83	4402181,58
6958	4914807,20	4402182,51
	Площадь:	8
91:01:036004:ЗУ400		
6970	4914817,56	4402293,58
6971	4914817,39	4402292,60
6972	4914818,38	4402292,43
6973	4914818,54	4402293,42
6970	4914817,56	4402293,58
	Площадь:	1
91:01:036004:ЗУ401		
6974	4914817,82	4402294,94
6975	4914817,65	4402293,96
6976	4914818,64	4402293,79
6977	4914818,80	4402294,78
6974	4914817,82	4402294,94
	Площадь:	1
91:01:036004:ЗУ402		
6978	4914819,43	4402303,36
6979	4914819,26	4402302,38
6980	4914820,25	4402302,21
6981	4914820,41	4402303,20
6978	4914819,43	4402303,36
	Площадь:	1
91:01:036004:ЗУ403		
6982	4914824,61	4402175,52

Кадастровый номер образуемого ЗУ / номер поворотной точки	Координаты, м	
	X	Y
6983	4914824,23	4402174,59
6984	4914825,16	4402174,22
6985	4914825,53	4402175,14
6982	4914824,61	4402175,52
	Площадь:	1
91:01:036004:ЗУ404		
6986	4914831,10	4402301,13
6987	4914830,94	4402300,15
6988	4914831,92	4402299,98
6989	4914832,09	4402300,97
6986	4914831,10	4402301,13
	Площадь:	1
91:01:036004:ЗУ405		
6990	4914831,38	4402302,66
6991	4914831,22	4402301,68
6992	4914832,20	4402301,51
6993	4914832,37	4402302,50
6990	4914831,38	4402302,66
	Площадь:	1
91:01:036004:ЗУ406		
6994	4914842,59	4402047,37
6995	4914842,21	4402046,44
6996	4914843,14	4402046,06
6997	4914843,52	4402046,99
6994	4914842,59	4402047,37
	Площадь:	1
91:01:036004:ЗУ407		
6998	4914843,90	4402051,25
6999	4914843,55	4402050,32
7000	4914844,48	4402049,96
7001	4914844,84	4402050,90
6998	4914843,90	4402051,25
	Площадь:	1
91:01:036004:ЗУ408		
7002	4914841,63	4402299,64
7003	4914841,29	4402297,66
7004	4914844,74	4402297,08
7005	4914845,08	4402299,05
7002	4914841,63	4402299,64
	Площадь:	7
91:01:036004:ЗУ409		
7006	4914850,23	4402294,45
7007	4914849,66	4402293,62
7008	4914850,49	4402293,06
7009	4914851,05	4402293,88
7006	4914850,23	4402294,45
	Площадь:	1
91:01:036004:ЗУ410		
7010	4914855,11	4402291,09
7011	4914854,55	4402290,27

Кадастровый номер образуемого ЗУ / номер поворотной точки	Координаты, м	
	X	Y
7012	4914855,37	4402289,70
7013	4914855,94	4402290,52
7010	4914855,11	4402291,09
	Площадь:	1
91:01:036004:ЗУ411		
7014	4914856,12	4402290,40
7015	4914855,56	4402289,57
7016	4914856,38	4402289,01
7017	4914856,95	4402289,83
7014	4914856,12	4402290,40
	Площадь:	1
91:01:036004:ЗУ412		
7018	4914857,49	4402292,39
7019	4914856,93	4402291,57
7020	4914857,75	4402291,00
7021	4914858,32	4402291,83
7018	4914857,49	4402292,39
	Площадь:	1
91:01:036004:ЗУ413		
7022	4914859,96	4402290,69
7023	4914859,40	4402289,87
7024	4914860,22	4402289,30
7025	4914860,79	4402290,13
7022	4914859,96	4402290,69
	Площадь:	1
91:01:036004:ЗУ414		
7026	4914863,07	4402152,11
7027	4914862,63	4402151,21
7028	4914863,53	4402150,77
7029	4914863,97	4402151,67
7026	4914863,07	4402152,11
	Площадь:	1
91:01:036004:ЗУ415		
7030	4914866,33	4402158,89
7031	4914865,89	4402157,99
7032	4914866,79	4402157,55
7033	4914867,23	4402158,45
7030	4914866,33	4402158,89
	Площадь:	1
91:01:036004:ЗУ416		
7034	4914867,14	4402160,58
7035	4914866,71	4402159,68
7036	4914867,61	4402159,24
7037	4914868,04	4402160,14
7034	4914867,14	4402160,58
	Площадь:	1
91:01:036004:ЗУ417		
7038	4914882,55	4402142,92
7039	4914882,18	4402141,99
7040	4914883,10	4402141,62

Кадастровый номер образуемого ЗУ / номер поворотной точки	Координаты, м	
	X	Y
7041	4914883,48	4402142,54
7038	4914882,55	4402142,92
	Площадь:	1
91:01:036004:ЗУ418		
7042	4914886,30	4402141,46
7043	4914885,92	4402140,54
7044	4914886,85	4402140,16
7045	4914887,22	4402141,09
7042	4914886,30	4402141,46
	Площадь:	1
91:01:036004:ЗУ419		
7046	4914891,68	4402137,37
7047	4914891,30	4402136,44
7048	4914892,23	4402136,07
7049	4914892,60	4402137,00
7046	4914891,68	4402137,37
	Площадь:	1
91:01:036004:ЗУ420		
7050	4914892,35	4402139,11
7051	4914891,98	4402138,18
7052	4914892,90	4402137,81
7053	4914893,28	4402138,74
7050	4914892,35	4402139,11
	Площадь:	1
91:01:036004:ЗУ421		
7054	4914913,25	4402406,77
7055	4914911,85	4402403,56
7056	4914913,68	4402402,76
7057	4914915,08	4402405,96
7054	4914913,25	4402406,77
	Площадь:	7
91:01:036004:ЗУ422		
7058	4914915,12	4402409,78
7059	4914914,71	4402408,87
7060	4914915,63	4402408,47
7061	4914916,03	4402409,38
7058	4914915,12	4402409,78
	Площадь:	1
91:01:042001:ЗУ1		
7062	4914914,20	4402144,06
7063	4914913,82	4402143,13
7064	4914914,75	4402142,75
7065	4914915,13	4402143,68
7062	4914914,20	4402144,06
	Площадь:	1
91:01:042001:ЗУ2		
7066	4914958,23	4402124,75
7067	4914957,85	4402123,82
7068	4914958,78	4402123,45
7069	4914959,15	4402124,38

Кадастровый номер образуемого ЗУ / номер поворотной точки	Координаты, м	
	X	Y
7066	4914958,23	4402124,75
	Площадь:	1
91:01:042001:ЗУ3		
7070	4914959,68	4402128,44
7071	4914959,31	4402127,52
7072	4914960,24	4402127,14
7073	4914960,61	4402128,07
7070	4914959,68	4402128,44
	Площадь:	1
91:01:042001:ЗУ4		
7074	4914964,94	4402140,96
7075	4914964,57	4402140,04
7076	4914965,49	4402139,66
7077	4914965,87	4402140,59
7074	4914964,94	4402140,96
	Площадь:	1
91:01:042001:ЗУ5		
7078	4914981,68	4402115,04
7079	4914981,30	4402114,11
7080	4914982,23	4402113,74
7081	4914982,60	4402114,67
7078	4914981,68	4402115,04
	Площадь:	1
91:01:042001:ЗУ6		
7082	4914983,12	4402118,50
7083	4914982,74	4402117,57
7084	4914983,67	4402117,20
7085	4914984,04	4402118,13
7082	4914983,12	4402118,50
	Площадь:	1
91:01:042001:ЗУ7		
7086	4914988,23	4402130,87
7087	4914987,86	4402129,94
7088	4914988,78	4402129,56
7089	4914989,16	4402130,49
7086	4914988,23	4402130,87
	Площадь:	1
91:01:042001:ЗУ8		
7090	4915013,14	4402106,60
7091	4915012,76	4402105,67
7092	4915013,69	4402105,30
7093	4915014,06	4402106,22
7090	4915013,14	4402106,60
	Площадь:	1
91:01:042001:ЗУ9		
7094	4915018,06	4402118,22
7095	4915017,69	4402117,29
7096	4915018,61	4402116,91
7097	4915018,99	4402117,84
7094	4915018,06	4402118,22

Кадастровый номер образуемого ЗУ / номер поворотной точки	Координаты, м	
	X	Y
	Площадь:	1
91:01:042001:ЗУ10		
7098	4915022,65	4402098,13
7099	4915022,28	4402097,20
7100	4915023,21	4402096,83
7101	4915023,58	4402097,76
7098	4915022,65	4402098,13
	Площадь:	1
91:01:042001:ЗУ11		
7102	4915023,03	4402099,24
7103	4915022,66	4402098,31
7104	4915023,59	4402097,94
7105	4915023,96	4402098,87
7102	4915023,03	4402099,24
	Площадь:	1
91:01:042001:ЗУ12		
7106	4915049,96	4402088,46
7107	4915049,59	4402087,53
7108	4915050,51	4402087,16
7109	4915050,89	4402088,09
7106	4915049,96	4402088,46
	Площадь:	1
91:01:042001:ЗУ13		
7110	4915050,95	4402090,92
7111	4915050,58	4402090,00
7112	4915051,50	4402089,62
7113	4915051,88	4402090,55
7110	4915050,95	4402090,92
	Площадь:	1
91:01:042001:ЗУ14		
7114	4915055,48	4402102,21
7115	4915055,11	4402101,28
7116	4915056,03	4402100,90
7117	4915056,41	4402101,83
7114	4915055,48	4402102,21
	Площадь:	1
91:01:042001:ЗУ15		
7118	4915079,43	4402076,74
7119	4915079,05	4402075,81
7120	4915079,98	4402075,44
7121	4915080,35	4402076,37
7118	4915079,43	4402076,74
	Площадь:	1
91:01:042001:ЗУ16		
7122	4915108,21	4402065,55
7123	4915107,83	4402064,62
7124	4915108,76	4402064,24
7125	4915109,13	4402065,17
7122	4915108,21	4402065,55
	Площадь:	1

Кадастровый номер образуемого ЗУ / номер поворотной точки	Координаты, м	
	X	Y
91:01:042001:ЗУ17		
7126	4915125,83	4402058,99
7127	4915125,45	4402058,06
7128	4915126,38	4402057,69
7129	4915126,76	4402058,61
7126	4915125,83	4402058,99
	Площадь:	1
91:01:042001:ЗУ18		
7130	4915126,89	4402062,19
7131	4915126,52	4402061,26
7132	4915127,44	4402060,89
7133	4915127,82	4402061,81
7130	4915126,89	4402062,19
	Площадь:	1
91:01:042001:ЗУ19		
7134	4915133,25	4402056,24
7135	4915132,87	4402055,31
7136	4915133,80	4402054,93
7137	4915134,17	4402055,86
7134	4915133,25	4402056,24
	Площадь:	1
91:01:042001:ЗУ20		
7138	4915153,92	4402048,80
7139	4915153,55	4402047,87
7140	4915154,48	4402047,50
7141	4915154,85	4402048,43
7138	4915153,92	4402048,80
	Площадь:	1
91:01:042001:ЗУ21		
7142	4915154,99	4402052,00
7143	4915154,62	4402051,07
7144	4915155,55	4402050,70
7145	4915155,92	4402051,62
7142	4915154,99	4402052,00
	Площадь:	1
91:01:042001:ЗУ22		
7146	4915166,47	4402044,39
7147	4915166,16	4402043,44
7148	4915167,12	4402043,13
7149	4915167,42	4402044,08
7146	4915166,47	4402044,39
	Площадь:	1
91:01:042001:ЗУ23		
7150	4915262,62	4402014,41
7151	4915262,31	4402013,46
7152	4915263,27	4402013,16
7153	4915263,57	4402014,11
7150	4915262,62	4402014,41
	Площадь:	1
91:01:042001:ЗУ24		



Кадастровый номер образуемого ЗУ / номер поворотной точки	Координаты, м	
	X	Y
7154	4915293,96	4402006,77
7155	4915293,27	4402006,06
7156	4915293,98	4402005,36
7157	4915294,68	4402006,07
7154	4915293,96	4402006,77
	Площадь:	1
91:01:042001:ЗУ25		
7158	4915300,35	4402008,92
7159	4915299,40	4402008,59
7160	4915299,73	4402007,65
7161	4915300,68	4402007,98
7158	4915300,35	4402008,92
	Площадь:	1
91:01:042001:ЗУ26		
7162	4915304,01	4401999,00
7163	4915303,07	4401998,68
7164	4915303,40	4401997,73
7165	4915304,34	4401998,06
7162	4915304,01	4401999,00
	Площадь:	1
91:01:042001:ЗУ27		
7166	4915306,84	4402000,07
7167	4915305,89	4401999,74
7168	4915306,22	4401998,80
7169	4915307,17	4401999,13
7166	4915306,84	4402000,07
	Площадь:	1
91:01:042001:ЗУ28		
7170	4915308,07	4402000,45
7171	4915307,13	4402000,12
7172	4915307,46	4401999,17
7173	4915308,40	4401999,50
7170	4915308,07	4402000,45
	Площадь:	1
91:01:042001:ЗУ29		
7174	4915309,94	4402001,11
7175	4915309,00	4402000,78
7176	4915309,33	4401999,84
7177	4915310,27	4402000,17
7174	4915309,94	4402001,11
	Площадь:	1
91:01:042001:ЗУ30		
7178	4915326,44	4401938,49
7179	4915325,47	4401938,22
7180	4915325,74	4401937,26
7181	4915326,70	4401937,53
7178	4915326,44	4401938,49
	Площадь:	1
91:01:042001:ЗУ31		
7182	4915328,37	4401938,95

Кадастровый номер образуемого ЗУ / номер поворотной точки	Координаты, м	
	X	Y
7183	4915327,40	4401938,70
7184	4915327,66	4401937,73
7185	4915328,63	4401937,99
7182	4915328,37	4401938,95
	Площадь:	1
91:01:042001:ЗУ32		
7186	4915336,02	4401894,56
7187	4915335,03	4401894,42
7188	4915335,17	4401893,43
7189	4915336,16	4401893,57
7186	4915336,02	4401894,56
	Площадь:	1
91:01:042001:ЗУ33		
7190	4915438,55	4401890,68
7191	4915438,01	4401889,85
7192	4915438,84	4401889,30
7193	4915439,39	4401890,14
7194	4915439,94	4401890,98
7195	4915439,10	4401891,52
7190	4915438,55	4401890,68
	Площадь:	2
91:01:042001:ЗУ34		
7196	4915571,65	4402010,95
7197	4915570,65	4402010,94
7198	4915570,65	4402009,94
7199	4915571,65	4402009,95
7196	4915571,65	4402010,95
	Площадь:	1
91:01:042001:ЗУ35		
7200	4915571,65	4402095,62
7201	4915570,65	4402095,62
7202	4915570,65	4402094,62
7203	4915571,65	4402094,62
7200	4915571,65	4402095,62
	Площадь:	1
91:01:042001:ЗУ36		
7204	4915571,65	4402069,30
7205	4915570,65	4402069,30
7206	4915570,66	4402068,30
7207	4915571,66	4402068,30
7204	4915571,65	4402069,30
	Площадь:	1
91:01:042001:ЗУ37		
7208	4915569,72	4402131,48
7209	4915569,72	4402130,48
7210	4915570,72	4402130,47
7211	4915571,72	4402130,47
7212	4915571,72	4402131,47
7213	4915570,72	4402131,47
7208	4915569,72	4402131,48

Кадастровый номер образуемого ЗУ / номер поворотной точки	Координаты, м	
	X	Y
	Площадь:	2
91:01:042001:ЗУ38		
7214	4915569,73	4402014,29
7215	4915569,72	4402013,29
7216	4915570,72	4402013,28
7217	4915571,72	4402013,27
7218	4915571,73	4402014,27
7219	4915570,73	4402014,28
7214	4915569,73	4402014,29
	Площадь:	2
91:01:042001:ЗУ39		
7220	4915571,75	4402134,11
7221	4915570,75	4402134,11
7222	4915570,75	4402133,11
7223	4915571,75	4402133,11
7220	4915571,75	4402134,11
	Площадь:	1
91:01:042001:ЗУ40		
7224	4915572,55	4402207,86
7225	4915571,55	4402207,86
7226	4915571,55	4402206,86
7227	4915572,55	4402206,86
7224	4915572,55	4402207,86
	Площадь:	1
91:01:042001:ЗУ41		
7228	4915570,94	4402220,65
7229	4915570,90	4402219,65
7230	4915571,90	4402219,62
7231	4915572,90	4402219,59
7232	4915572,93	4402220,58
7233	4915571,94	4402220,62
7228	4915570,94	4402220,65
	Площадь:	2
91:01:042001:ЗУ42		
7234	4915573,86	4402247,82
7235	4915572,86	4402247,82
7236	4915572,86	4402246,82
7237	4915573,86	4402246,82
7234	4915573,86	4402247,82
	Площадь:	1
91:01:042001:ЗУ43		
7238	4915573,94	4402250,45
7239	4915572,94	4402250,44
7240	4915572,95	4402249,44
7241	4915573,95	4402249,45
7238	4915573,94	4402250,45
	Площадь:	1
91:01:042001:ЗУ44		
7242	4915578,58	4402207,67
7243	4915577,58	4402207,66

Кадастровый номер образуемого ЗУ / номер поворотной точки	Координаты, м	
	X	Y
7244	4915577,58	4402206,66
7245	4915578,58	4402206,67
7242	4915578,58	4402207,67
	Площадь:	1
91:01:042001:ЗУ45		
7246	4915578,42	4402069,31
7247	4915578,41	4402068,31
7248	4915579,41	4402068,30
7249	4915579,42	4402069,30
7246	4915578,42	4402069,31
	Площадь:	1
91:01:042001:ЗУ46		
7250	4915578,55	4402095,62
7251	4915578,54	4402094,62
7252	4915579,54	4402094,62
7253	4915579,55	4402095,62
7250	4915578,55	4402095,62
	Площадь:	1
91:01:042001:ЗУ47		
7254	4915578,74	4402134,05
7255	4915578,74	4402133,05
7256	4915579,74	4402133,05
7257	4915579,74	4402134,05
7254	4915578,74	4402134,05
	Площадь:	1
91:01:042001:ЗУ48		
7258	4915579,30	4402247,62
7259	4915579,29	4402246,62
7260	4915580,29	4402246,61
7261	4915580,30	4402247,61
7258	4915579,30	4402247,62
	Площадь:	1
91:01:000000:ЗУ22		
7262	4914162,57	4401944,22
7263	4914162,43	4401944,00
7264	4914164,09	4401942,87
7265	4914165,04	4401942,23
81	4914166,01	4401943,66
80	4914164,44	4401944,80
79	4914163,45	4401945,52
7262	4914162,57	4401944,22
	Площадь:	6
91:01:036002:ЗУ346		
84	4914168,94	4401953,70
78	4914164,56	4401947,18
82	4914167,14	4401945,32
85	4914171,43	4401951,63
84	4914168,94	4401953,70
	Площадь:	25
91:01:036002:ЗУ347		

Кадастровый номер образуемого ЗУ / номер поворотной точки	Координаты, м	
	X	Y
7266	4914180,64	4401952,22
7267	4914164,31	4401967,15
7268	4914146,50	4401980,53
554	4914131,75	4401992,03
558	4914127,62	4401995,12
557	4914130,68	4401999,36
7269	4914129,74	4402000,12
70	4914125,84	4401995,32
73	4914129,52	4401991,84
72	4914133,13	4401988,42
7270	4914145,29	4401978,94
7271	4914163,03	4401965,61
7272	4914171,64	4401957,73
83	4914170,05	4401955,36
86	4914172,56	4401953,28
7273	4914174,07	4401955,51
88	4914179,37	4401950,68
87	4914184,17	4401950,20
7266	4914180,64	4401952,22
	Площадь:	154
91:01:036002:ЗУ348		
7274	4914262,98	4401901,06
7275	4914247,90	4401909,57
7276	4914222,10	4401925,13
511	4914201,58	4401938,78
515	4914195,26	4401942,87
514	4914195,67	4401943,59
7277	4914194,90	4401944,04
92	4914188,42	4401947,76
91	4914186,69	4401947,93
90	4914183,56	4401948,24
7278	4914193,90	4401942,30
7279	4914198,83	4401939,47
7280	4914198,34	4401938,53
7281	4914221,03	4401923,44
7282	4914246,89	4401907,85
7283	4914260,25	4401900,30
97	4914259,66	4401899,26
100	4914261,60	4401898,61
7274	4914262,98	4401901,06
	Площадь:	178
91:01:036002:ЗУ349		
105	4914276,11	4401886,53
7284	4914260,25	4401896,23
99	4914260,59	4401896,84
98	4914258,66	4401897,48
7285	4914257,56	4401895,53
106	4914275,57	4401884,51
105	4914276,11	4401886,53
	Площадь:	43

Кадастровый номер образуемого ЗУ / номер поворотной точки	Координаты, м	
	X	Y
91:01:036002:ЗУ350		
577	4914368,98	4401822,75
576	4914351,60	4401834,15
575	4914352,35	4401835,39
570	4914351,86	4401835,72
569	4914351,08	4401834,46
568	4914350,60	4401834,76
7286	4914350,57	4401834,71
7287	4914346,86	4401837,09
7288	4914346,87	4401837,11
7289	4914342,30	4401840,08
7290	4914342,93	4401841,08
7291	4914333,34	4401847,15
7292	4914320,51	4401856,16
519	4914315,19	4401859,88
518	4914314,41	4401858,53
517	4914297,39	4401869,20
516	4914298,30	4401870,88
7293	4914281,34	4401881,77
7294	4914281,97	4401882,94
7295	4914278,59	4401885,01
7296	4914279,37	4401886,72
108	4914278,34	4401887,19
107	4914277,34	4401883,43
7297	4914279,31	4401882,23
7298	4914278,69	4401881,09
7299	4914297,33	4401869,13
7300	4914310,67	4401860,59
7301	4914319,37	4401854,53
7302	4914332,23	4401845,49
7303	4914340,18	4401840,46
7304	4914339,55	4401839,48
7305	4914351,16	4401831,95
7306	4914351,99	4401833,23
7307	4914376,30	4401816,94
7308	4914392,80	4401806,48
7309	4914396,63	4401805,58
548	4914397,59	4401804,98
547	4914398,60	4401806,71
7310	4914397,41	4401807,45
7311	4914393,59	4401808,35
7312	4914377,39	4401818,62
578	4914369,47	4401823,93
577	4914368,98	4401822,75
	Площадь:	233
91:01:036002:ЗУ351		
551	4914414,86	4401793,62
550	4914411,53	4401795,67
7313	4914414,54	4401793,51
7314	4914431,58	4401783,23

Кадастровый номер образуемого ЗУ / номер поворотной точки	Координаты, м	
	X	Y
534	4914432,59	4401782,63
533	4914433,49	4401784,42
7315	4914432,60	4401784,95
552	4914415,64	4401795,18
551	4914414,86	4401793,62
	Площадь:	42
91:01:036002:ЗУ352		
7316	4914530,27	4401732,47
7317	4914528,27	4401732,33
7318	4914528,48	4401729,31
538	4914531,20	4401727,70
537	4914530,93	4401730,19
7319	4914530,40	4401730,50
7316	4914530,27	4401732,47
	Площадь:	9
91:01:036002:ЗУ353		
135	4914602,01	4401687,25
7320	4914601,85	4401686,76
309	4914609,40	4401684,32
136	4914609,61	4401684,76
135	4914602,01	4401687,25
	Площадь:	4
91:01:036002:ЗУ354		
146	4914651,36	4401658,05
145	4914645,76	4401663,09
7321	4914645,77	4401663,08
7322	4914645,87	4401662,99
7323	4914645,84	4401662,93
7324	4914647,15	4401660,31
7325	4914669,89	4401640,27
7326	4914680,28	4401630,09
151	4914681,26	4401631,08
150	4914681,06	4401631,26
149	4914673,63	4401637,95
148	4914666,21	4401644,65
147	4914658,78	4401651,35
146	4914651,36	4401658,05
	Площадь:	47
91:01:000000:ЗУ23		
34	4914682,61	4401647,64
33	4914664,38	4401664,66
32	4914665,09	4401665,90
7327	4914664,84	4401666,12
7328	4914666,53	4401669,03
7329	4914653,94	4401678,73
7330	4914654,52	4401679,49
7331	4914653,73	4401680,10
7332	4914653,15	4401679,34
7333	4914652,94	4401679,49
464	4914652,04	4401679,35

Кадастровый номер образуемого ЗУ / номер поворотной точки	Координаты, м	
	X	Y
463	4914651,30	4401678,15
462	4914626,13	4401693,62
461	4914626,91	4401694,97
7334	4914626,53	4401695,20
26	4914591,99	4401706,38
25	4914585,98	4401708,01
24	4914585,99	4401708,14
7335	4914584,33	4401708,46
7336	4914578,13	4401709,68
7337	4914578,34	4401711,51
7338	4914576,35	4401711,74
7339	4914576,16	4401710,06
7340	4914575,63	4401710,17
7341	4914553,96	4401716,37
7342	4914533,79	4401725,44
541	4914533,93	4401725,77
540	4914532,19	4401726,78
7343	4914531,96	4401726,27
7344	4914531,66	4401726,40
7345	4914519,75	4401734,20
7346	4914502,31	4401743,93
7347	4914491,36	4401750,17
526	4914488,22	4401752,55
525	4914487,62	4401751,18
524	4914474,18	4401758,58
542	4914474,16	4401758,55
530	4914453,17	4401770,58
535	4914439,19	4401778,72
7348	4914450,36	4401772,11
7349	4914474,24	4401758,42
7350	4914487,04	4401750,93
7351	4914490,25	4401748,50
7352	4914501,33	4401742,19
7353	4914518,71	4401732,49
7354	4914530,70	4401724,64
7355	4914553,27	4401714,49
7356	4914575,16	4401708,22
7357	4914584,03	4401706,48
7358	4914586,99	4401705,90
7359	4914606,05	4401699,73
7360	4914603,00	4401690,32
134	4914602,62	4401689,15
133	4914604,52	4401688,53
7361	4914604,86	4401689,57
7362	4914607,95	4401699,12
7363	4914625,70	4401693,37
7364	4914641,93	4401683,76
7365	4914649,66	4401676,96
7366	4914652,40	4401677,38
7367	4914663,92	4401668,52



Кадастровый номер образуемого ЗУ / номер поворотной точки	Координаты, м	
	X	Y
7368	4914662,30	4401665,72
7369	4914682,43	4401647,63
7370	4914695,58	4401635,51
477	4914704,42	4401627,66
476	4914698,02	4401633,62
475	4914695,79	4401635,74
474	4914691,39	4401639,57
34	4914682,61	4401647,64
	Площадь:	410
91:01:000000:ЗУ24		
7371	4914777,93	4401518,08
7372	4914768,06	4401510,69
7373	4914768,93	4401509,52
7374	4914768,52	4401509,70
7375	4914768,12	4401508,79
7376	4914769,03	4401508,38
7377	4914769,38	4401509,18
7378	4914779,05	4401516,43
160	4914781,22	4401518,05
159	4914779,98	4401519,62
7371	4914777,93	4401518,08
	Площадь:	31
91:01:036002:ЗУ355		
500	4914813,54	4401503,96
7379	4914808,06	4401507,87
7380	4914808,16	4401508,02
7381	4914807,35	4401508,60
7382	4914807,24	4401508,45
7383	4914806,48	4401509,00
7384	4914804,26	4401507,05
7385	4914791,44	4401523,20
7386	4914789,46	4401525,85
7387	4914778,79	4401540,50
7388	4914772,01	4401550,67
7389	4914767,56	4401557,95
7390	4914759,05	4401569,12
471	4914758,96	4401569,24
470	4914757,73	4401567,75
469	4914746,10	4401583,11
468	4914734,59	4401595,90
467	4914735,71	4401597,40
7391	4914734,98	4401598,45
7392	4914731,58	4401603,02
7393	4914732,40	4401604,70
7394	4914730,61	4401605,58
7395	4914730,20	4401604,75
23	4914722,37	4401612,30
22	4914720,71	4401612,66
21	4914714,96	4401617,43
20	4914713,36	4401618,90

Кадастровый номер образуемого ЗУ / номер поворотной точки	Координаты, м	
	X	Y
7396	4914712,47	4401617,89
7397	4914720,37	4401611,44
7398	4914729,00	4401603,13
7399	4914733,35	4401597,29
7400	4914735,75	4401593,84
7401	4914745,17	4401583,72
7402	4914757,47	4401567,90
7403	4914765,91	4401556,82
7404	4914770,32	4401549,60
7405	4914777,15	4401539,36
7406	4914787,45	4401525,21
158	4914781,58	4401520,82
162	4914782,07	4401520,20
161	4914782,82	4401519,25
7407	4914788,64	4401523,61
7408	4914789,86	4401521,98
7409	4914804,00	4401504,17
7410	4914806,60	4401506,45
7411	4914811,34	4401503,07
7412	4914808,96	4401497,36
502	4914810,88	4401496,02
501	4914810,36	4401496,42
500	4914813,54	4401503,96
	Площадь:	272
91:01:036002:ЗУ356		
668	4914948,24	4401458,59
667	4914933,22	4401461,87
666	4914933,25	4401462,18
7413	4914932,68	4401462,25
7414	4914922,68	4401461,82
7415	4914897,97	4401463,00
7416	4914885,44	4401464,46
7417	4914862,63	4401470,55
7418	4914862,83	4401471,27
7419	4914860,12	4401472,03
7420	4914860,39	4401472,98
7421	4914859,42	4401473,26
7422	4914859,15	4401472,30
7423	4914858,65	4401472,45
7424	4914858,47	4401471,83
7425	4914852,95	4401473,64
7426	4914833,54	4401482,38
509	4914833,47	4401482,42
508	4914832,76	4401480,54
7427	4914852,23	4401471,77
7428	4914860,61	4401469,02
7429	4914885,07	4401462,49
7430	4914897,80	4401461,01
7431	4914922,67	4401459,82
7432	4914932,60	4401460,25

Кадастровый номер образуемого ЗУ / номер поворотной точки	Координаты, м	
	X	Y
7433	4914954,66	4401457,60
669	4914956,52	4401458,62
668	4914948,24	4401458,59
	Площадь:	230
91:01:036002:ЗУ357		
680	4914988,06	4401458,45
679	4914984,89	4401458,72
678	4914985,08	4401460,63
674	4914984,23	4401460,68
673	4914971,73	4401460,19
672	4914967,10	4401459,66
680	4914988,06	4401458,45
	Площадь:	21
91:01:036002:ЗУ358		
697	4915052,93	4401457,18
696	4915040,63	4401458,38
695	4915040,73	4401459,77
7434	4915025,92	4401460,18
7435	4915013,04	4401460,62
683	4914999,78	4401460,04
682	4914999,59	4401458,03
7436	4915013,05	4401458,62
7437	4915025,85	4401458,19
7438	4915043,56	4401457,69
697	4915052,93	4401457,18
	Площадь:	85
91:01:036002:ЗУ359		
7439	4915059,02	4401458,85
698	4915058,65	4401456,86
7440	4915066,49	4401456,43
434	4915082,40	4401457,26
433	4915082,78	4401459,29
7441	4915066,50	4401458,44
7439	4915059,02	4401458,85
	Площадь:	48
91:01:036002:ЗУ360		
7442	4915099,50	4401461,18
436	4915099,04	4401459,19
169	4915099,78	4401459,16
168	4915100,30	4401461,14
7442	4915099,50	4401461,18
	Площадь:	2
91:01:000000:ЗУ25		
190	4915151,50	4401436,87
7443	4915132,40	4401440,95
7444	4915132,51	4401443,42
187	4915132,52	4401443,64
186	4915130,55	4401444,41
7445	4915130,51	4401443,48
7446	4915130,32	4401439,35

Кадастровый номер образуемого ЗУ / номер поворотной точки	Координаты, м	
	X	Y
7447	4915156,27	4401433,80
7448	4915165,04	4401430,88
7449	4915174,34	4401427,87
193	4915174,94	4401429,73
192	4915168,65	4401431,64
191	4915159,09	4401434,56
190	4915151,50	4401436,87
	Площадь:	92
91:01:036002:ЗУ361		
442	4915168,04	4401447,76
452	4915151,99	4401452,99
451	4915152,17	4401454,36
7450	4915143,33	4401455,49
7451	4915118,78	4401456,62
7452	4915118,94	4401460,29
7453	4915112,28	4401460,59
7454	4915112,33	4401461,59
7455	4915111,33	4401461,63
7456	4915111,29	4401460,64
171	4915102,34	4401461,04
170	4915101,83	4401459,07
7457	4915116,85	4401458,38
7458	4915116,69	4401454,71
7459	4915131,00	4401454,05
185	4915130,65	4401446,53
188	4915132,62	4401445,75
7460	4915132,99	4401453,96
7461	4915143,15	4401453,50
7462	4915152,93	4401452,25
7463	4915178,92	4401443,81
444	4915179,05	4401444,23
443	4915179,04	4401444,21
442	4915168,04	4401447,76
	Площадь:	136
91:01:036002:ЗУ362		
7464	4915173,98	4401433,26
201	4915173,64	4401432,21
200	4915178,43	4401430,76
199	4915180,99	4401430,99
7464	4915173,98	4401433,26
	Площадь:	6
91:01:036002:ЗУ363		
7465	4915196,20	4401440,17
7466	4915187,80	4401442,85
7467	4915188,23	4401444,21
447	4915180,50	4401446,64
446	4915179,44	4401444,88
7468	4915185,72	4401442,90
7469	4915185,29	4401441,55
7470	4915195,66	4401438,25

Кадастровый номер образуемого ЗУ / номер поворотной точки	Координаты, м	
	X	Y
7471	4915209,94	4401434,64
223	4915212,73	4401433,81
222	4915218,27	4401434,31
221	4915228,23	4401435,19
720	4915235,87	4401435,87
719	4915235,94	4401437,52
7472	4915234,32	4401437,56
7473	4915234,27	4401435,91
7474	4915232,07	4401435,97
7475	4915225,69	4401435,48
7476	4915220,94	4401435,26
7477	4915214,04	4401435,51
7478	4915210,47	4401436,57
7465	4915196,20	4401440,17
	Площадь:	92
91:01:000000:ЗУ26		
207	4915261,62	4401421,34
206	4915260,58	4401422,30
7479	4915260,62	4401421,05
7480	4915241,99	4401420,55
7481	4915228,87	4401422,48
7482	4915211,15	4401425,08
7483	4915195,35	4401427,40
197	4915186,09	4401429,43
196	4915183,87	4401429,23
195	4915180,78	4401428,96
7484	4915184,72	4401427,68
7485	4915194,99	4401425,43
7486	4915241,87	4401418,55
7487	4915262,67	4401419,11
208	4915262,58	4401422,38
207	4915261,62	4401421,34
	Площадь:	162
91:01:036002:ЗУ364		
7488	4915252,42	4401435,34
232	4915250,37	4401435,15
7489	4915259,76	4401434,92
236	4915271,80	4401435,34
724	4915271,97	4401435,52
723	4915259,91	4401435,12
7488	4915252,42	4401435,34
	Площадь:	4
91:01:036002:ЗУ365		
242	4915276,89	4401437,39
241	4915276,67	4401435,51
7490	4915287,07	4401435,88
7491	4915290,09	4401436,62
245	4915290,06	4401436,72
244	4915289,82	4401436,73
243	4915279,83	4401437,24

Кадастровый номер образуемого ЗУ / номер поворотной точки	Координаты, м	
	X	Y
242	4915276,89	4401437,39
	Площадь:	16
91:01:000000:ЗУ27		
7492	4914027,32	4402155,69
7493	4914022,73	4402152,97
7494	4914024,32	4402150,19
7495	4914028,83	4402152,84
59	4914037,39	4402157,87
58	4914035,91	4402160,76
7492	4914027,32	4402155,69
	Площадь:	49
91:01:036002:ЗУ366		
7496	4914038,66	4402162,38
57	4914037,62	4402161,77
61	4914038,74	4402159,57
60	4914039,10	4402158,87
7497	4914040,32	4402159,59
7496	4914038,66	4402162,38
	Площадь:	4
91:01:000000:ЗУ28		
7498	4915450,73	4401716,89
7499	4915450,61	4401716,91
7500	4915450,49	4401715,92
7501	4915450,61	4401715,90
7502	4915450,49	4401714,90
289	4915459,14	4401713,85
7503	4915461,14	4401714,98
288	4915463,92	4401716,54
7504	4915461,40	4401716,84
7505	4915450,87	4401718,07
7498	4915450,73	4401716,89
	Площадь:	35
91:01:036001:ЗУ218		
291	4915465,78	4401715,29
290	4915462,49	4401713,45
7506	4915465,52	4401713,08
291	4915465,78	4401715,29
	Площадь:	3

***ДОКУМЕНТАЦИЯ  
ПО ПЛАНИРОВКЕ ТЕРРИТОРИИ***

***«ГАЗИФИКАЦИЯ СЕЛ БАЙДАРСКОЙ ДОЛИНЫ, СЕЛО ОРЛИНОЕ  
(НИЗКОЕ ДАВЛЕНИЕ)»***

***ПРОЕКТ МЕЖЕВАНИЯ ТЕРРИТОРИИ  
ОСНОВНАЯ ЧАСТЬ.  
ПОЯСНИТЕЛЬНАЯ ЗАПИСКА***

***88ПР-ОК-ППТ-ОЧ-ПЗ***

***Том 5 Книга 2***

***Симферополь  
2018 год***

**ДОКУМЕНТАЦИЯ  
ПО ПЛАНИРОВКЕ ТЕРРИТОРИИ**

**«ГАЗИФИКАЦИЯ СЕЛ БАЙДАРСКОЙ ДОЛИНЫ, СЕЛО ОРЛИНОЕ  
(НИЗКОЕ ДАВЛЕНИЕ)»**

**ПРОЕКТ МЕЖЕВАНИЯ ТЕРРИТОРИИ  
ОСНОВНАЯ ЧАСТЬ.  
ПОЯСНИТЕЛЬНАЯ ЗАПИСКА**

**88ПР-ОК-ППТ-ОЧ-ПЗ**

**Том 5 Книга 2**

<b>Заказчик:</b>	<b>Департамент Архитектуры и градостроительства города Севастополь</b>
<b>Исполнитель:</b>	<b>ООО «КРТ Система»</b>

**Генеральный директор**

**А.В. Сердюков**

**Технический директор**

**Р.С. Левицкий**

**Главный инженер**

**В.А. Аничкин**

**Симферополь  
2018 год**



Проект межевания территории  
«Газификация сел Байдарской долины, село Орлиное (низкое давление)»

**Состав документации**

Номер тома	Обозначение	Наименование	Примечание
		<b>Проект планировки территории</b>	
1	88ПР-ОК-ППТ-ОЧ-ГЧ	Основная часть проекта планировки. Графическая часть	
2	88ПР-ОК-ППТ-ОЧ-ПЗ	Основная часть проекта планировки территории. Положение о размещении линейного объекта	
3	88ПР-ОК-ППТ-МО-ГЧ	Материалы по обоснованию проекта планировки территории. Графическая часть	
4	88ПР-ОК-ППТ-МО-ПЗ	Материалы по обоснованию проекта планировки территории. Пояснительная записка	
		<b>Проект межевания территории</b>	
5	88ПР-ОК-ПМТ-ОЧ-ПЗ	Основная часть проекта межевания территории. Пояснительная записка.	
6	88ПР-ОК-ПМТ-ОЧ-ГЧ	Основная часть проекта межевания территории. Графическая часть. Чертеж межевания территории.	
7	88ПР-ОК-ПМТ-МО-ГЧ	Материалы по обоснованию проекта межевания территории. Графическая часть	

						88ПР-ОК-ПМТ-ОЧ					
Изм.	Кол.уч	Лист	№док	Подп.	Дата	Состав проекта		Стадия	Лист	Листов	
Рук.проекта					08.18			П	1	1	
Разработал					08.18			ООО «КРТ Система»			
Проверил					08.18						
Н. контр.					08.18						

### Содержание

№ п/п	Наименование	№ стр.
<b>Проект межевания территории. Основная часть. Пояснительная записка</b>		
	Книга 1	
	Содержание	4
	Введение	5
1.	Характеристика территории, на которую осуществляется межевание	8
2.	Проектные предложения по межеванию территории	11
Прил.1	Перечень образуемых земельных участков в границах зоны планируемого размещения объекта капитального строительства	16
Прил.2	Перечень земельных участков и (или) частей земельных участков, образуемых под временное	56
Прил.3	Перечень земельных участков, предполагаемых к изъятию для государственных или муниципальных нужд	69
Прил.4	Каталоги координат поворотных точек границ образуемых земельных участков в границах зоны планируемого размещения объекта капитального строительства	71
	Книга 2	
Прил.5	Каталоги координат поворотных точек границ образуемых земельных участков и (или) частей земельных участков, образуемых под временное занятие	5
Прил.6	Семантическая кадастровая информация о земельных участках, затрагиваемых проектом межевания территории	317
	Книга 3-4	
Прил.7	Перечень выписок из ЕГРН на земельные участки, затрагиваемые проектом межевания территории	5
Прил.8	Выписки из ЕГРН на земельные участки, затрагиваемые проектом межевания территории	8

						88ПР-ОК-ПМТ-ОЧ-ПЗ			
Изм.	Кол.уч	Лист	№док	Подп.	Дата	Содержание	Стадия	Лист	Листов
Рук.проекта					08.18		П	1	1
Разработал					08.18		ООО «КРТ Система»		
Проверил					08.18				
Н. контр.					08.18				

**Каталоги координат поворотных точек границ образуемых земельных участков и  
(или) частей земельных участков, образуемых под временное занятие в рамках  
реализации проекта**

**«Газификация сел Байдарской долины, село Орлиное (низкое давление)»**

Система координат СК-63

Кадастровый номер образуемого ЗУ (ЧЗУ) / номер поворотной точки	Координаты, м	
	X	Y
91:01:036002:377:ЗУ1		
138	4914626,54	4401679,23
314	4914630,79	4401675,90
141	4914631,82	4401675,66
7507	4914629,08	4401678,14
7508	4914628,62	4401678,55
138	4914626,54	4401679,23
	Площадь:	3
91:01:036003:573:ЗУ1		
7509	4914948,14	4401534,03
7510	4914952,20	4401532,67
7511	4914954,10	4401537,19
7512	4914956,32	4401544,82
7513	4914956,70	4401548,80
7514	4914954,82	4401549,54
7515	4914953,52	4401549,74
7516	4914953,72	4401549,12
7517	4914951,72	4401542,30
7518	4914950,67	4401540,64
7509	4914948,14	4401534,03
	Площадь:	66
91:01:036003:586:ЗУ1		
29	4915356,36	4401731,02
7519	4915360,81	4401729,55
30	4915357,03	4401731,97
29	4915356,36	4401731,02
	Площадь:	3
91:01:036003:607:ЗУ1		
7509	4914948,14	4401534,03
7520	4914941,40	4401516,41
7521	4914943,56	4401515,55
7522	4914944,36	4401515,33
7523	4914944,32	4401515,24
7524	4914944,75	4401515,07
3794	4914944,97	4401515,58
7510	4914952,20	4401532,67
7509	4914948,14	4401534,03
	Площадь:	75
91:01:036004:328:ЗУ1		
7525	4914187,03	4402123,43
7526	4914172,29	4402119,46
7527	4914187,08	4402123,18

Кадастровый номер образуемого ЗУ (ЧЗУ) / номер поворотной точки	Координаты, м	
	X	Y
7528	4914187,14	4402123,22
7525	4914187,03	4402123,43
	Площадь:	2
91:01:000000:3:ЗУ1		
7529	4913697,97	4402424,19
7530	4913696,74	4402422,61
7531	4913697,54	4402421,99
7532	4913705,45	4402415,86
7533	4913713,35	4402409,73
7534	4913721,25	4402403,60
7535	4913729,16	4402397,48
7536	4913737,06	4402391,35
7537	4913744,96	4402385,22
7538	4913752,86	4402379,09
7539	4913760,77	4402372,97
7540	4913768,67	4402366,84
7541	4913775,41	4402361,96
7542	4913783,51	4402356,10
7543	4913791,62	4402350,24
7544	4913799,72	4402344,38
7545	4913807,82	4402338,52
7546	4913815,92	4402332,66
7547	4913824,03	4402326,80
7548	4913828,77	4402323,37
7549	4913830,11	4402324,87
7550	4913826,59	4402327,42
7551	4913818,49	4402333,28
7552	4913810,38	4402339,14
7553	4913802,28	4402345,00
7554	4913794,18	4402350,86
7555	4913786,08	4402356,72
7556	4913777,97	4402362,58
7557	4913769,87	4402368,44
7558	4913769,09	4402369,04
7559	4913761,19	4402375,17
7560	4913753,29	4402381,30
7561	4913745,39	4402387,42
7562	4913737,48	4402393,55
7563	4913729,58	4402399,68
7564	4913721,68	4402405,81
7565	4913713,78	4402411,93
7566	4913705,87	4402418,06
7529	4913697,97	4402424,19
	Площадь:	331
91:01:000000:3:ЗУ2		
7567	4913997,28	4402242,35
7568	4913995,78	4402245,03
7569	4913997,00	4402246,95
7570	4913996,89	4402247,68
7571	4913995,36	4402257,42

Кадастровый номер образуемого ЗУ (ЧЗУ) / номер поворотной точки	Координаты, м	
	X	Y
7572	4913993,74	4402254,87
7573	4913994,72	4402248,62
48	4913995,74	4402242,10
7567	4913997,28	4402242,35
Внутренний контур		
45	4913995,18	4402246,06
44	4913995,05	4402247,05
43	4913996,04	4402247,18
46	4913996,17	4402246,19
45	4913995,18	4402246,06
	Площадь:	23
91:01:000000:3:ЗУ3		
7574	4914025,15	4402186,31
7575	4914020,85	4402194,78
7576	4914016,32	4402203,70
7577	4914011,79	4402212,61
7578	4914007,26	4402221,53
7579	4914002,73	4402230,44
7580	4913998,20	4402239,36
7581	4913997,91	4402241,21
7582	4913997,90	4402241,22
52	4913998,26	4402238,96
51	4913996,32	4402238,65
7583	4914000,23	4402230,94
7584	4914004,76	4402222,02
7585	4914009,29	4402213,11
7586	4914013,82	4402204,19
7587	4914016,78	4402198,37
7588	4914019,77	4402194,45
7589	4914022,59	4402186,94
7590	4914022,88	4402186,36
7591	4914022,83	4402186,28
7592	4914023,75	4402183,83
7593	4914023,97	4402184,22
7594	4914025,21	4402181,78
7595	4914029,75	4402172,87
7596	4914034,29	4402163,95
58	4914035,91	4402160,76
57	4914037,62	4402161,77
7597	4914034,21	4402168,48
7598	4914029,68	4402177,40
7574	4914025,15	4402186,31
	Площадь:	169
91:01:000000:3:ЗУ4		
60	4914039,10	4402158,87
59	4914037,39	4402157,87
7599	4914038,83	4402155,04
7600	4914043,36	4402146,13
7601	4914047,90	4402137,22
7602	4914049,40	4402134,26

Кадастровый номер образуемого ЗУ (ЧЗУ) / номер поворотной точки	Координаты, м	
	X	Y
7603	4914053,93	4402125,34
7604	4914058,45	4402116,42
7605	4914062,80	4402107,85
7606	4914063,55	4402106,49
7607	4914068,70	4402100,64
7608	4914065,93	4402106,08
7609	4914061,40	4402115,00
7610	4914056,87	4402123,91
7611	4914052,34	4402132,82
7612	4914047,81	4402141,74
7613	4914043,28	4402150,65
60	4914039,10	4402158,87
	Площадь:	121
91:01:000000:3:ЗУ5		
7614	4914070,40	4402068,95
7615	4914064,30	4402065,49
7616	4914065,40	4402063,82
7617	4914071,52	4402067,28
7614	4914070,40	4402068,95
Внутренний контур		
64	4914065,44	4402064,65
63	4914064,91	4402065,50
62	4914065,77	4402066,02
65	4914066,29	4402065,17
64	4914065,44	4402064,65
	Площадь:	13
91:01:000000:3:ЗУ6		
7618	4914078,55	4402056,70
7619	4914073,82	4402063,82
7620	4914075,06	4402061,52
7621	4914079,82	4402052,73
7622	4914084,02	4402044,97
7618	4914078,55	4402056,70
	Площадь:	8
91:01:000000:3:ЗУ7		
7623	4914163,04	4401948,28
7624	4914161,92	4401946,62
79	4914163,45	4401945,52
78	4914164,56	4401947,18
7623	4914163,04	4401948,28
	Площадь:	4
91:01:000000:3:ЗУ8		
82	4914167,14	4401945,32
81	4914166,01	4401943,66
7625	4914167,60	4401942,51
7626	4914168,73	4401944,17
82	4914167,14	4401945,32
	Площадь:	4
91:01:000000:3:ЗУ9		
7627	4914169,08	4401956,17

Кадастровый номер образуемого ЗУ (ЧЗУ) / номер поворотной точки	Координаты, м	
	X	Y
7628	4914161,39	4401962,56
7629	4914153,70	4401968,95
7630	4914151,31	4401971,21
7631	4914144,05	4401978,09
7632	4914136,78	4401984,96
72	4914133,13	4401988,42
71	4914125,23	4401994,58
70	4914125,84	4401995,32
7633	4914122,26	4401998,71
7634	4914122,18	4401998,86
7635	4914117,33	4402007,60
7636	4914112,48	4402016,35
7637	4914107,63	4402025,09
7638	4914102,78	4402033,84
7639	4914100,91	4402037,50
7640	4914096,36	4402046,41
7641	4914091,82	4402055,31
7642	4914087,27	4402064,22
7643	4914082,72	4402073,13
7644	4914079,66	4402079,13
7645	4914080,62	4402076,03
7646	4914095,10	4402046,17
7647	4914097,69	4402039,42
7648	4914101,02	4402032,90
7649	4914117,94	4402002,40
7650	4914121,16	4401997,41
7651	4914122,18	4401996,04
7652	4914152,39	4401967,45
7653	4914164,94	4401957,03
7654	4914167,57	4401955,04
7655	4914167,48	4401954,91
84	4914168,94	4401953,70
83	4914170,05	4401955,36
7627	4914169,08	4401956,17
	Площадь:	260
91:01:000000:3:ЗУ10		
7656	4914188,17	4401949,80
7657	4914187,32	4401948,39
92	4914188,42	4401947,76
7658	4914194,72	4401947,12
7659	4914195,85	4401949,03
5389	4914195,46	4401949,07
7660	4914195,10	4401949,10
5388	4914194,46	4401949,16
7656	4914188,17	4401949,80
	Площадь:	15
91:01:000000:3:ЗУ11		
7661	4914195,23	4401937,54
7662	4914186,94	4401943,14
7663	4914178,65	4401948,73

Кадастровый номер образуемого ЗУ (ЧЗУ) / номер поворотной точки	Координаты, м	
	X	Y
90	4914183,56	4401948,24
89	4914179,45	4401950,60
88	4914179,37	4401950,68
7664	4914175,20	4401951,09
86	4914172,56	4401953,28
85	4914171,43	4401951,63
7665	4914172,94	4401950,38
7666	4914173,20	4401950,78
7667	4914177,19	4401947,46
7668	4914191,41	4401937,97
7669	4914192,20	4401937,52
7670	4914192,07	4401937,27
7671	4914222,65	4401916,62
7672	4914244,37	4401903,53
7673	4914249,86	4401900,43
98	4914258,66	4401897,48
97	4914259,66	4401899,26
7674	4914253,85	4401901,20
7675	4914244,37	4401904,37
7676	4914236,67	4401909,57
7677	4914228,38	4401915,16
7678	4914220,09	4401920,76
7679	4914211,80	4401926,35
7680	4914203,52	4401931,95
7661	4914195,23	4401937,54
	Площадь:	190
91:01:000000:3:ЗУ12		
106	4914275,57	4401884,51
7681	4914273,89	4401878,23
7682	4914275,65	4401877,10
7683	4914277,19	4401882,87
107	4914277,34	4401883,43
106	4914275,57	4401884,51
	Площадь:	13
91:01:000000:3:ЗУ13		
7684	4914279,77	4401892,53
7685	4914275,05	4401894,11
7686	4914274,21	4401892,28
7687	4914277,36	4401891,23
105	4914276,11	4401886,53
110	4914276,87	4401886,06
109	4914277,55	4401887,55
108	4914278,34	4401887,19
7684	4914279,77	4401892,53
	Площадь:	19
91:01:000000:3:ЗУ14		
112	4914288,05	4401859,72
7688	4914285,16	4401861,55
7689	4914276,71	4401866,89
7690	4914273,46	4401868,91



Кадастровый номер образуемого ЗУ (ЧЗУ) / номер поворотной точки	Координаты, м	
	X	Y
7691	4914273,68	4401869,73
7692	4914271,90	4401870,75
7693	4914271,72	4401870,09
7694	4914265,66	4401874,33
7695	4914247,36	4401884,81
7696	4914253,56	4401880,32
7697	4914255,36	4401879,07
7698	4914263,55	4401873,34
7699	4914271,75	4401867,61
7700	4914275,65	4401865,20
7701	4914279,50	4401862,77
115	4914287,03	4401858,00
114	4914287,56	4401858,85
113	4914287,52	4401858,87
112	4914288,05	4401859,72
	Площадь:	77
91:01:000000:3:ЗУ15		
111	4914288,90	4401859,19
118	4914288,37	4401858,34
117	4914288,41	4401858,31
116	4914287,87	4401857,47
7702	4914287,95	4401857,42
120	4914289,89	4401856,20
119	4914290,42	4401857,04
124	4914290,96	4401857,88
111	4914288,90	4401859,19
	Площадь:	5
91:01:000000:3:ЗУ16		
101	4914276,01	4402324,76
104	4914276,27	4402323,79
103	4914275,31	4402323,53
102	4914275,05	4402324,49
101	4914276,01	4402324,76
7703	4914273,02	4402323,97
7704	4914263,35	4402321,44
7705	4914253,67	4402318,90
7706	4914244,00	4402316,37
7707	4914242,39	4402315,83
7708	4914232,91	4402312,65
7709	4914223,43	4402309,46
7710	4914213,95	4402306,28
7711	4914204,47	4402303,10
7712	4914198,50	4402302,77
7713	4914188,52	4402302,22
7714	4914185,89	4402301,36
7715	4914176,39	4402298,25
7716	4914174,73	4402298,02
7717	4914164,82	4402296,67
7718	4914164,20	4402296,53
7719	4914154,43	4402294,37

Кадастровый номер образуемого ЗУ (ЧЗУ) / номер поворотной точки	Координаты, м	
	X	Y
7720	4914144,67	4402292,21
7721	4914137,69	4402290,70
7722	4914127,92	4402288,59
7723	4914118,14	4402286,48
7724	4914108,37	4402284,37
5316	4914098,66	4402282,28
7725	4914098,59	4402282,26
66	4914098,46	4402282,23
69	4914098,67	4402281,26
68	4914097,69	4402281,04
67	4914097,48	4402282,02
5315	4914097,30	4402281,98
7726	4914088,82	4402280,15
7727	4914079,04	4402278,03
7728	4914069,27	4402275,92
7729	4914059,49	4402273,81
7730	4914049,72	4402271,70
7731	4914047,90	4402271,50
7732	4914025,86	4402265,75
7733	4914022,52	4402264,91
7734	4914022,31	4402265,78
5253	4914021,26	4402265,50
7735	4914018,88	4402264,87
7736	4914018,36	4402264,73
7737	4914018,56	4402263,92
7738	4913995,85	4402258,19
7739	4913995,45	4402257,57
7740	4913999,85	4402257,76
7741	4914002,81	4402258,55
7742	4914012,48	4402261,11
7743	4914022,15	4402263,67
7744	4914031,81	4402266,23
7745	4914041,48	4402268,79
7746	4914050,05	4402269,73
7747	4914057,13	4402271,26
7748	4914066,90	4402273,37
7749	4914076,68	4402275,48
7750	4914086,45	4402277,59
7751	4914096,23	4402279,70
7752	4914106,00	4402281,82
7753	4914115,78	4402283,93
7754	4914125,55	4402286,04
7755	4914135,33	4402288,15
7756	4914145,10	4402290,26
7757	4914145,64	4402290,38
7758	4914155,41	4402292,54
7759	4914165,17	4402294,70
7760	4914166,93	4402294,94
7761	4914176,84	4402296,29
7762	4914179,39	4402297,12

Кадастровый номер образуемого ЗУ (ЧЗУ) / номер поворотной точки	Координаты, м	
	X	Y
7763	4914188,90	4402300,23
7764	4914194,88	4402300,56
7765	4914204,39	4402301,09
7766	4914206,12	4402301,54
7767	4914206,65	4402301,72
7768	4914216,13	4402304,91
7769	4914225,61	4402308,09
7770	4914235,09	4402311,28
7771	4914244,57	4402314,46
7772	4914248,13	4402315,39
7773	4914257,80	4402317,93
7774	4914267,48	4402320,46
7775	4914277,15	4402322,99
7776	4914286,83	4402325,53
7777	4914296,50	4402328,06
7778	4914296,00	4402329,99
7779	4914292,37	4402329,04
7780	4914282,69	4402326,51
101	4914276,01	4402324,76
Внутренний контур		
95	4914218,15	4402305,66
94	4914217,89	4402306,63
93	4914218,85	4402306,89
96	4914219,11	4402305,92
95	4914218,15	4402305,66
Внутренний контур		
76	4914157,37	4402293,45
75	4914157,16	4402294,43
74	4914158,13	4402294,64
77	4914158,35	4402293,67
76	4914157,37	4402293,45
Внутренний контур		
55	4914020,52	4402264,21
54	4914020,31	4402265,19
53	4914021,28	4402265,40
56	4914021,50	4402264,43
55	4914020,52	4402264,21
	Площадь:	573
91:01:000000:3:ЗУ17		
126	4914306,60	4401845,64
125	4914307,14	4401846,48
130	4914307,67	4401847,32
7781	4914302,07	4401850,86
7782	4914293,62	4401856,20
123	4914291,80	4401857,35
122	4914291,27	4401856,50
121	4914290,74	4401855,66
7783	4914293,89	4401853,67
7784	4914294,31	4401854,43
7785	4914306,80	4401846,83

Кадастровый номер образуемого ЗУ (ЧЗУ) / номер поворотной точки	Координаты, м	
	X	Y
7786	4914306,22	4401845,88
126	4914306,60	4401845,64
	Площадь:	23
91:01:000000:3:ЗУ18		
126	4914306,60	4401845,64
7787	4914313,31	4401841,39
7788	4914321,76	4401836,05
7789	4914330,22	4401830,71
7790	4914338,67	4401825,36
7791	4914347,12	4401820,02
7792	4914355,57	4401814,68
7793	4914364,03	4401809,33
2479	4914371,77	4401804,44
7794	4914372,48	4401803,99
7795	4914373,58	4401803,31
7796	4914382,08	4401798,05
7797	4914390,59	4401792,78
2488	4914392,29	4401791,73
2487	4914393,14	4401791,20
7798	4914399,09	4401787,52
7799	4914407,59	4401782,26
7800	4914416,09	4401776,99
7801	4914424,60	4401771,73
7802	4914433,10	4401766,47
7803	4914441,60	4401761,21
7804	4914450,11	4401755,94
7805	4914458,61	4401750,68
7806	4914465,69	4401746,88
7807	4914474,50	4401742,15
7808	4914483,32	4401737,42
7809	4914492,13	4401732,69
7810	4914500,94	4401727,96
7811	4914509,75	4401723,23
7812	4914518,56	4401718,50
7813	4914527,37	4401713,77
7814	4914528,36	4401713,38
7815	4914533,39	4401711,41
7816	4914534,08	4401713,29
7817	4914528,21	4401715,59
7818	4914521,29	4401719,31
7819	4914512,48	4401724,03
7820	4914503,67	4401728,76
7821	4914494,85	4401733,49
7822	4914486,04	4401738,22
7823	4914477,23	4401742,95
7824	4914468,42	4401747,68
7825	4914459,61	4401752,41
7826	4914458,57	4401753,06
7827	4914450,06	4401758,32
7828	4914441,56	4401763,58

Кадастровый номер образуемого ЗУ (ЧЗУ) / номер поворотной точки	Координаты, м	
	X	Y
7829	4914433,06	4401768,85
7830	4914424,56	4401774,11
7831	4914416,05	4401779,37
7832	4914407,55	4401784,64
7833	4914399,05	4401789,90
7834	4914390,55	4401795,16
7835	4914382,04	4401800,43
7836	4914373,54	4401805,69
7837	4914369,69	4401808,12
7838	4914361,24	4401813,46
7839	4914352,79	4401818,81
7840	4914344,34	4401824,15
7841	4914335,88	4401829,49
7842	4914327,43	4401834,83
7843	4914318,98	4401840,18
7844	4914310,52	4401845,52
129	4914308,52	4401846,79
128	4914307,99	4401845,95
126	4914306,60	4401845,64
	Площадь:	525
91:01:000000:3:ЗУ19		
133	4914604,52	4401688,53
132	4914604,37	4401688,05
131	4914611,60	4401685,71
139	4914624,11	4401681,13
138	4914626,54	4401679,23
7508	4914628,62	4401678,55
7507	4914629,08	4401678,14
141	4914631,82	4401675,66
140	4914635,30	4401674,84
157	4914643,45	4401667,87
7845	4914637,08	4401673,62
7846	4914629,65	4401680,32
7847	4914626,01	4401681,51
7848	4914616,50	4401684,62
7849	4914607,00	4401687,72
133	4914604,52	4401688,53
	Площадь:	37
91:01:000000:3:ЗУ20		
7850	4914651,93	4401660,23
155	4914647,38	4401664,34
154	4914648,77	4401661,55
153	4914671,26	4401641,73
7851	4914681,43	4401631,76
7852	4914682,37	4401632,77
7853	4914681,63	4401633,44
7854	4914674,21	4401640,14
7855	4914666,78	4401646,83
7856	4914659,35	4401653,53
7850	4914651,93	4401660,23

Кадастровый номер образуемого ЗУ (ЧЗУ) / номер поворотной точки	Координаты, м	
	X	Y
	Площадь:	46
91:01:000000:3:ЗУ21		
161	4914782,82	4401519,25
160	4914781,22	4401518,05
7857	4914783,33	4401515,35
7858	4914784,30	4401514,11
7859	4914785,90	4401515,31
161	4914782,82	4401519,25
	Площадь:	10
91:01:000000:3:ЗУ22		
7860	4915120,16	4401450,68
7861	4915110,86	4401454,35
7862	4915101,56	4401458,03
170	4915101,83	4401459,07
169	4915099,78	4401459,16
7863	4915099,58	4401458,37
166	4915098,67	4401458,31
165	4915098,58	4401456,24
164	4915083,13	4401457,30
7864	4915083,09	4401457,30
7865	4915078,25	4401456,99
7866	4915068,27	4401456,34
7867	4915058,29	4401455,69
7868	4915048,31	4401455,05
7869	4915038,33	4401454,40
7870	4915028,35	4401453,76
7871	4915021,67	4401453,32
7872	4915025,70	4401453,19
7873	4915043,00	4401452,70
7874	4915046,04	4401452,90
7875	4915056,02	4401453,55
7876	4915066,00	4401454,19
7877	4915075,98	4401454,84
7878	4915085,96	4401455,48
7879	4915095,94	4401456,13
7880	4915091,55	4401453,72
7881	4915088,30	4401451,94
7882	4915091,98	4401451,68
7883	4915100,44	4401456,32
7884	4915106,21	4401454,04
7885	4915106,72	4401453,84
7886	4915111,63	4401453,61
7887	4915111,55	4401451,93
7888	4915115,51	4401450,36
7889	4915117,23	4401449,68
7890	4915123,40	4401449,40
7860	4915120,16	4401450,68
	Площадь:	179
91:01:000000:3:ЗУ23		
7891	4915130,14	4401446,73

Кадастровый номер образуемого ЗУ (ЧЗУ) / номер поворотной точки	Координаты, м	
	X	Y
7892	4915130,06	4401444,61
186	4915130,55	4401444,41
185	4915130,65	4401446,53
7891	4915130,14	4401446,73
	Площадь:	1
91:01:000000:3:ЗУ24		
7893	4915124,82	4401543,01
176	4915121,78	4401533,76
175	4915122,73	4401533,44
174	4915122,42	4401532,49
173	4915121,47	4401532,81
7894	4915118,57	4401524,01
7895	4915115,45	4401514,51
7896	4915112,33	4401505,01
7897	4915109,70	4401497,00
7898	4915108,05	4401483,04
7899	4915108,63	4401485,29
7900	4915111,14	4401494,97
7901	4915112,12	4401497,96
7902	4915115,24	4401507,46
7903	4915118,36	4401516,96
7904	4915121,49	4401526,46
7905	4915123,02	4401531,11
7906	4915124,11	4401536,14
184	4915124,68	4401537,10
183	4915123,82	4401537,61
182	4915123,94	4401537,81
181	4915123,25	4401538,22
180	4915123,89	4401539,29
179	4915124,58	4401538,89
178	4915124,33	4401538,47
177	4915125,19	4401537,96
7907	4915125,27	4401538,09
7908	4915126,99	4401543,50
7909	4915127,29	4401544,11
7910	4915127,73	4401545,46
7911	4915130,85	4401554,96
7912	4915128,95	4401555,59
7913	4915127,94	4401552,51
7893	4915124,82	4401543,01
	Площадь:	131
91:01:000000:3:ЗУ25		
188	4915132,62	4401445,75
187	4915132,52	4401443,64
7914	4915134,11	4401443,01
7915	4915143,41	4401439,33
7916	4915149,52	4401437,47
190	4915151,50	4401436,87
189	4915156,80	4401435,74
203	4915165,67	4401432,78

Кадастровый номер образуемого ЗУ (ЧЗУ) / номер поворотной точки	Координаты, м	
	X	Y
202	4915173,05	4401430,39
201	4915173,64	4401432,21
7917	4915172,77	4401432,48
7918	4915163,20	4401435,40
7919	4915153,64	4401438,31
7920	4915144,07	4401441,22
7921	4915138,76	4401443,32
188	4915132,62	4401445,75
	Площадь:	80
91:01:000000:3:ЗУ26		
194	4915175,27	4401430,74
193	4915174,94	4401429,73
7922	4915175,67	4401429,51
7923	4915175,69	4401429,58
7924	4915177,91	4401428,82
7925	4915178,22	4401428,73
195	4915180,78	4401428,96
194	4915175,27	4401430,74
	Площадь:	5
91:01:000000:3:ЗУ27		
7926	4915208,31	4401433,42
7927	4915198,35	4401432,53
7928	4915198,00	4401432,50
7929	4915202,12	4401431,46
7930	4915196,25	4401432,32
7931	4915196,17	4401432,34
7932	4915188,39	4401431,65
199	4915180,99	4401430,99
198	4915185,24	4401429,61
197	4915186,09	4401429,43
7933	4915193,83	4401430,12
7934	4915203,80	4401431,01
7935	4915213,76	4401431,89
7936	4915223,72	4401432,78
7937	4915233,68	4401433,66
228	4915235,88	4401433,86
227	4915232,11	4401433,97
226	4915225,82	4401433,48
225	4915220,95	4401433,26
224	4915213,71	4401433,52
223	4915212,73	4401433,81
7926	4915208,31	4401433,42
	Площадь:	75
91:01:000000:3:ЗУ28		
230	4915236,26	4401435,51
229	4915236,21	4401433,89
7938	4915243,64	4401434,55
232	4915250,37	4401435,15
231	4915237,27	4401435,48
230	4915236,26	4401435,51



Кадастровый номер образуемого ЗУ (ЧЗУ) / номер поворотной точки	Координаты, м	
	X	Y
	Площадь:	11
91:01:000000:3:ЗУ29		
7939	4915263,70	4401426,54
7940	4915260,15	4401422,70
206	4915260,58	4401422,30
205	4915260,58	4401422,53
204	4915262,57	4401422,59
208	4915262,58	4401422,38
7941	4915266,62	4401426,76
7942	4915266,58	4401426,81
7939	4915263,70	4401426,54
	Площадь:	11
91:01:000000:3:ЗУ30		
236	4915271,80	4401435,34
7943	4915267,04	4401430,17
7944	4915269,85	4401430,27
237	4915274,61	4401435,44
236	4915271,80	4401435,34
	Площадь:	14
91:01:000000:3:ЗУ31		
7945	4915274,11	4401430,93
7946	4915274,05	4401430,42
7947	4915274,87	4401430,45
7948	4915276,08	4401430,49
241	4915276,67	4401435,51
240	4915274,69	4401435,44
239	4915274,64	4401435,44
7945	4915274,11	4401430,93
	Площадь:	10
91:01:000000:3:ЗУ32		
7949	4915275,98	4401439,44
7950	4915274,03	4401439,27
7951	4915273,78	4401437,41
216	4915274,28	4401437,43
215	4915274,27	4401437,65
214	4915275,27	4401437,69
213	4915275,28	4401437,47
7952	4915280,87	4401437,66
7953	4915281,03	4401438,83
7954	4915281,12	4401439,18
7949	4915275,98	4401439,44
	Площадь:	12
91:01:000000:3:ЗУ33		
7955	4915276,93	4401327,51
7956	4915275,72	4401325,91
7957	4915281,80	4401322,34
7958	4915283,01	4401323,95
7955	4915276,93	4401327,51
	Площадь:	14
91:01:000000:3:ЗУ34		

Кадастровый номер образуемого ЗУ (ЧЗУ) / номер поворотной точки	Координаты, м	
	X	Y
7959	4915285,98	4401375,29
7960	4915283,11	4401377,53
7961	4915286,19	4401368,42
7962	4915287,70	4401363,94
7963	4915291,21	4401358,11
7964	4915291,52	4401358,90
7965	4915289,82	4401363,91
7966	4915286,62	4401373,39
7959	4915285,98	4401375,29
	Площадь:	34
91:01:000000:3:ЗУ35		
7967	4915309,23	4401996,45
7968	4915305,32	4401995,82
248	4915305,26	4401995,81
251	4915305,42	4401994,82
250	4915304,44	4401994,66
249	4915304,28	4401995,65
7969	4915303,66	4401995,55
7970	4915304,36	4401993,64
7971	4915307,79	4401994,19
7972	4915308,14	4401992,94
7973	4915310,59	4401984,13
7974	4915312,48	4401984,82
7975	4915311,92	4401986,82
7967	4915309,23	4401996,45
	Площадь:	31
91:01:000000:3:ЗУ36		
7976	4915325,35	4401938,66
7977	4915323,92	4401943,77
7978	4915321,99	4401943,24
7979	4915324,13	4401935,58
7980	4915326,06	4401936,12
7180	4915325,74	4401937,26
7179	4915325,47	4401938,22
7976	4915325,35	4401938,66
Внутренний контур		
259	4915324,02	4401936,79
258	4915323,77	4401937,76
257	4915324,74	4401938,01
260	4915324,99	4401937,04
259	4915324,02	4401936,79
	Площадь:	15
91:01:000000:3:ЗУ37		
7981	4915334,93	4401891,94
7982	4915334,04	4401896,39
7983	4915333,54	4401898,87
7984	4915331,55	4401898,63
7985	4915332,16	4401895,62
5195	4915332,46	4401894,14
5194	4915332,65	4401893,16

Кадастровый номер образуемого ЗУ (ЧЗУ) / номер поворотной точки	Координаты, м	
	X	Y
7986	4915332,94	4401891,71
7981	4915334,93	4401891,94
Внутренний контур		
263	4915333,10	4401893,20
262	4915332,98	4401894,19
261	4915333,98	4401894,31
264	4915334,10	4401893,32
263	4915333,10	4401893,20
	Площадь:	13
91:01:000000:3:ЗУ38		
7987	4915339,74	4401866,30
7988	4915338,28	4401875,20
7989	4915338,01	4401876,57
7990	4915335,98	4401876,52
7991	4915336,08	4401876,01
7992	4915331,41	4401876,29
7993	4915324,48	4401876,70
7994	4915324,50	4401876,14
7995	4915321,66	4401876,03
7996	4915318,58	4401877,05
7997	4915311,45	4401877,47
7998	4915301,46	4401878,06
4774	4915292,69	4401878,59
4773	4915291,69	4401878,65
7999	4915291,48	4401878,66
4758	4915287,59	4401878,89
4757	4915286,59	4401878,95
8000	4915285,85	4401878,99
8001	4915285,12	4401877,03
4752	4915285,90	4401876,98
8002	4915286,55	4401876,94
4755	4915286,90	4401876,92
8003	4915292,25	4401876,60
8004	4915292,61	4401877,71
8005	4915296,79	4401876,33
4812	4915303,34	4401875,95
4811	4915304,33	4401875,89
8006	4915306,51	4401875,76
8007	4915316,50	4401875,17
8008	4915326,48	4401874,57
8009	4915336,46	4401873,98
8010	4915337,30	4401868,84
8011	4915337,91	4401865,17
7987	4915339,74	4401866,30
Внутренний контур		
267	4915337,16	4401870,23
266	4915336,93	4401871,20
265	4915337,90	4401871,44
270	4915338,13	4401870,46
269	4915338,37	4401869,49

Кадастровый номер образуемого ЗУ (ЧЗУ) / номер поворотной точки	Координаты, м	
	X	Y
268	4915337,39	4401869,26
267	4915337,16	4401870,23
	Площадь:	116
91:01:000000:3:ЗУ39		
8012	4915341,08	4401858,19
8013	4915339,11	4401857,89
272	4915339,55	4401855,22
271	4915340,53	4401855,38
274	4915340,70	4401854,39
273	4915339,71	4401854,23
8014	4915339,97	4401852,63
8015	4915341,94	4401852,96
5056	4915341,69	4401854,47
5055	4915341,53	4401855,46
8016	4915341,53	4401855,47
8012	4915341,08	4401858,19
	Площадь:	10
91:01:000000:3:ЗУ40		
277	4915346,56	4401805,80
276	4915346,51	4401806,80
275	4915347,51	4401806,85
8017	4915347,45	4401808,16
8018	4915345,71	4401808,05
5069	4915345,83	4401806,75
5068	4915345,92	4401805,75
8019	4915346,37	4401800,70
8020	4915346,44	4401799,92
8021	4915347,84	4401800,03
278	4915347,56	4401805,85
277	4915346,56	4401805,80
	Площадь:	12
91:01:000000:3:ЗУ41		
8022	4915344,32	4401426,56
8023	4915339,61	4401427,25
8024	4915341,18	4401429,40
8025	4915342,32	4401430,97
8026	4915340,67	4401432,10
8027	4915337,45	4401427,70
8028	4915328,98	4401430,81
254	4915324,89	4401432,31
253	4915306,55	4401437,64
252	4915306,62	4401437,89
8029	4915305,94	4401437,92
8030	4915295,95	4401438,42
8031	4915290,15	4401438,72
8032	4915288,63	4401438,32
211	4915289,61	4401438,56
210	4915289,73	4401438,09
209	4915290,19	4401438,21
247	4915290,44	4401437,24

Кадастровый номер образуемого ЗУ (ЧЗУ) / номер поворотной точки	Координаты, м	
	X	Y
246	4915289,96	4401437,12
245	4915290,06	4401436,72
8033	4915299,80	4401436,22
8034	4915309,79	4401435,71
8035	4915318,78	4401432,41
8036	4915322,85	4401430,92
8037	4915335,25	4401427,33
8038	4915337,96	4401425,47
8039	4915347,38	4401424,09
8040	4915348,05	4401423,99
8022	4915344,32	4401426,56
	Площадь:	109
91:01:000000:3:ЗУ42		
8041	4915354,10	4401733,89
8042	4915352,39	4401733,85
280	4915352,46	4401733,04
279	4915353,46	4401733,13
287	4915353,47	4401733,00
8041	4915354,10	4401733,89
	Площадь:	1
91:01:000000:3:ЗУ43		
282	4915353,38	4401732,12
281	4915352,55	4401732,04
8043	4915352,65	4401730,98
8044	4915351,25	4401727,19
8045	4915350,95	4401726,39
8046	4915352,59	4401726,51
8047	4915353,02	4401726,23
8048	4915354,27	4401729,60
8049	4915355,12	4401729,32
8050	4915364,61	4401726,19
8051	4915370,00	4401724,41
8052	4915366,98	4401725,61
7519	4915360,81	4401729,55
29	4915356,36	4401731,02
283	4915355,88	4401730,34
282	4915353,38	4401732,12
	Площадь:	31
91:01:000000:3:ЗУ44		
8053	4915419,72	4401415,53
8054	4915419,51	4401413,54
815	4915420,02	4401413,47
818	4915421,01	4401413,32
8055	4915426,44	4401412,52
8056	4915427,28	4401420,32
8057	4915427,43	4401421,33
8058	4915426,94	4401421,39
8059	4915425,78	4401414,64
8053	4915419,72	4401415,53
	Площадь:	19

Кадастровый номер образуемого ЗУ (ЧЗУ) / номер поворотной точки	Координаты, м	
	X	Y
91:01:000000:3:ЗУ45		
8060	4915447,79	4401414,97
8061	4915446,44	4401414,94
8062	4915446,58	4401412,94
828	4915452,05	4401413,06
8063	4915452,23	4401413,06
827	4915453,05	4401413,08
8064	4915453,59	4401413,09
8065	4915453,44	4401415,09
8060	4915447,79	4401414,97
	Площадь:	14
91:01:000000:3:ЗУ46		
8066	4915446,39	4401706,68
8067	4915443,26	4401702,62
8068	4915444,59	4401703,37
8069	4915453,31	4401708,27
8070	4915462,02	4401713,18
290	4915462,49	4401713,45
289	4915459,14	4401713,85
8071	4915457,81	4401713,10
8072	4915449,09	4401708,20
8066	4915446,39	4401706,68
	Площадь:	37
91:01:000000:3:ЗУ47		
8073	4915469,89	4401712,65
8074	4915469,20	4401708,27
8075	4915471,19	4401708,05
8076	4915471,50	4401710,05
8077	4915472,27	4401714,97
8078	4915470,29	4401715,19
8073	4915469,89	4401712,65
	Площадь:	14
91:01:000000:3:ЗУ48		
8079	4915633,01	4401491,61
8080	4915631,07	4401491,64
8081	4915631,09	4401493,23
8082	4915630,58	4401484,14
8083	4915630,02	4401474,16
8084	4915629,45	4401464,18
8085	4915628,89	4401454,19
8086	4915628,33	4401444,21
8087	4915627,77	4401434,22
8088	4915627,20	4401424,24
8089	4915626,64	4401414,25
8090	4915626,08	4401404,27
8091	4915623,22	4401405,85
8092	4915617,92	4401408,78
8093	4915617,75	4401406,57
8094	4915617,79	4401406,55
8095	4915626,55	4401401,72

Кадастровый номер образуемого ЗУ (ЧЗУ) / номер поворотной точки	Координаты, м	
	X	Y
1019	4915627,05	4401401,56
1022	4915628,00	4401401,25
1035	4915628,62	4401401,04
8096	4915628,93	4401400,94
1038	4915629,57	4401400,73
8097	4915630,09	4401400,56
8098	4915630,38	4401402,57
1040	4915628,48	4401403,19
8099	4915628,02	4401403,34
8100	4915628,37	4401409,62
8101	4915628,58	4401413,37
8102	4915627,44	4401411,99
8103	4915629,29	4401450,77
8104	4915630,58	4401477,55
8105	4915630,84	4401483,05
8106	4915632,52	4401482,98
8107	4915632,89	4401489,50
8079	4915633,01	4401491,61
Внутренний контур		
303	4915631,44	4401484,43
302	4915631,44	4401485,43
301	4915632,44	4401485,43
304	4915632,44	4401484,43
303	4915631,44	4401484,43
Внутренний контур		
297	4915628,76	4401402,24
300	4915629,76	4401402,15
299	4915629,67	4401401,15
298	4915628,67	4401401,24
297	4915628,76	4401402,24
Внутренний контур		
295	4915619,24	4401406,60
294	4915618,25	4401406,69
293	4915618,34	4401407,69
296	4915619,33	4401407,60
295	4915619,24	4401406,60
Площадь:		104
91:01:000000:3:ЗУ49		
8108	4915684,67	4401340,47
305	4915684,37	4401340,14
308	4915685,97	4401338,93
8109	4915689,36	4401342,63
8110	4915687,77	4401343,85
8108	4915684,67	4401340,47
Площадь:		10
91:01:036002:380:ЗУ1		
8111	4914794,21	4401433,51
8112	4914794,19	4401433,49
8113	4914799,99	4401424,65
8114	4914803,97	4401421,45

Кадастровый номер образуемого ЗУ (ЧЗУ) / номер поворотной точки	Координаты, м	
	X	Y
8115	4914801,39	4401423,58
8111	4914794,21	4401433,51
	Площадь:	3
91:01:036003:567:ЗУ1		
8116	4914706,08	4401626,12
8117	4914705,85	4401625,82
20	4914713,36	4401618,90
19	4914713,78	4401619,37
18	4914706,11	4401626,16
8116	4914706,08	4401626,12
	Площадь:	5
91:01:036003:567:ЗУ2		
8118	4914724,03	4401612,08
8119	4914723,92	4401611,97
8120	4914724,13	4401611,92
8121	4914728,41	4401619,36
8122	4914737,57	4401637,17
8123	4914736,84	4401637,57
8124	4914735,87	4401635,45
8125	4914728,43	4401619,44
8118	4914724,03	4401612,08
	Площадь:	9
91:01:036004:348:ЗУ1		
8126	4914710,06	4402054,22
8127	4914709,67	4402053,70
36	4914712,33	4402054,51
8128	4914712,07	4402054,79
8126	4914710,06	4402054,22
	Площадь:	1
91:01:036004:348:ЗУ2		
40	4914709,83	4402049,34
39	4914708,14	4402050,40
38	4914709,36	4402052,35
8129	4914709,17	4402052,98
8130	4914705,68	4402047,46
6771	4914705,83	4402047,36
6776	4914706,67	4402046,82
6775	4914707,51	4402046,27
8131	4914713,16	4402042,59
8132	4914716,87	4402049,81
42	4914714,28	4402052,49
41	4914711,23	4402051,56
40	4914709,83	4402049,34
	Площадь:	60
91:01:042001:432:ЗУ1		
8133	4915132,36	4402072,62
8134	4915125,71	4402074,94
8135	4915122,83	4402067,18
8136	4915129,62	4402064,71
8133	4915132,36	4402072,62



Кадастровый номер образуемого ЗУ (ЧЗУ) / номер поворотной точки	Координаты, м	
	X	Y
Внутренний контур		
317	4915131,14	4402071,50
316	4915130,22	4402071,87
315	4915130,59	4402072,80
318	4915131,52	4402072,42
317	4915131,14	4402071,50
	Площадь:	58
91:01:042001:432:ЗУ2		
8137	4915161,04	4402063,18
8138	4915154,80	4402065,17
8139	4915151,84	4402056,62
8140	4915158,06	4402054,36
8137	4915161,04	4402063,18
Внутренний контур		
321	4915159,39	4402061,70
320	4915158,46	4402062,08
319	4915158,84	4402063,00
322	4915159,76	4402062,63
321	4915159,39	4402061,70
	Площадь:	59
91:04:036001:32:ЗУ1		
8141	4915914,25	4401428,67
8142	4915913,74	4401423,96
8143	4915914,88	4401423,83
329	4915914,99	4401424,84
328	4915913,99	4401424,95
327	4915914,10	4401425,94
8144	4915915,09	4401425,83
8145	4915915,39	4401428,52
8141	4915914,25	4401428,67
	Площадь:	4
91:01:036001:47:ЗУ1		
8146	4915682,86	4401846,05
8147	4915678,61	4401857,01
8148	4915681,28	4401847,51
8146	4915682,86	4401846,05
	Площадь:	6
91:01:036001:72:ЗУ1		
8149	4915900,85	4401578,92
8150	4915901,42	4401579,69
8151	4915897,92	4401583,08
1513	4915899,94	4401580,22
1516	4915900,51	4401579,40
8149	4915900,85	4401578,92
	Площадь:	2
91:01:036001:182:ЗУ1		
8152	4915787,87	4401621,45
350	4915785,32	4401619,89
353	4915785,84	4401619,03
352	4915784,99	4401618,51

Кадастровый номер образуемого ЗУ (ЧЗУ) / номер поворотной точки	Координаты, м	
	X	Y
351	4915784,47	4401619,36
366	4915783,53	4401618,79
365	4915782,68	4401618,26
8153	4915782,47	4401618,14
8154	4915783,74	4401615,76
8155	4915786,11	4401616,79
8156	4915792,26	4401602,03
8152	4915787,87	4401621,45
	Площадь:	39
91:01:036001:258:ЗУ1		
8150	4915901,42	4401579,69
8149	4915900,85	4401578,92
8157	4915901,59	4401578,32
8158	4915902,17	4401578,97
8150	4915901,42	4401579,69
	Площадь:	1
91:01:036001:287:ЗУ1		
8153	4915782,47	4401618,14
365	4915782,68	4401618,26
364	4915782,15	4401619,12
363	4915783,01	4401619,64
366	4915783,53	4401618,79
351	4915784,47	4401619,36
350	4915785,32	4401619,89
8152	4915787,87	4401621,45
8159	4915781,81	4401627,58
8160	4915782,54	4401625,34
8161	4915782,88	4401624,53
8162	4915779,75	4401623,22
8153	4915782,47	4401618,14
	Площадь:	31
91:01:036001:306:ЗУ1		
8163	4915903,56	4401438,48
8164	4915900,70	4401417,68
8165	4915900,45	4401416,16
8166	4915903,18	4401415,88
8167	4915905,33	4401438,21
8163	4915903,56	4401438,48
	Площадь:	51
91:01:036001:326:ЗУ1		
8168	4915974,75	4401900,40
8169	4915970,81	4401898,34
8170	4915970,94	4401898,08
1654	4915973,41	4401899,35
1653	4915974,30	4401899,81
8171	4915974,89	4401900,11
8168	4915974,75	4401900,40
	Площадь:	1
91:01:036001:327:ЗУ1		
8172	4916017,49	4401922,51

Кадастровый номер образуемого ЗУ (ЧЗУ) / номер поворотной точки	Координаты, м	
	X	Y
8173	4916015,45	4401921,49
8174	4916015,65	4401921,10
1700	4916017,23	4401921,92
8175	4916017,68	4401922,15
8172	4916017,49	4401922,51
	Площадь:	1
91:01:036001:330:ЗУ1		
8176	4915608,26	4402032,17
8177	4915578,76	4401997,16
8178	4915580,69	4401995,71
8179	4915600,49	4402021,87
8176	4915608,26	4402032,17
	Площадь:	56
91:01:036001:354:ЗУ1		
8180	4915812,67	4401552,41
8181	4915812,41	4401551,83
8182	4915813,02	4401550,22
8183	4915813,64	4401549,95
8184	4915814,40	4401551,66
8180	4915812,67	4401552,41
	Площадь:	3
91:01:036001:396:ЗУ1		
8185	4916031,64	4401985,54
8186	4916030,27	4401984,91
8187	4916033,03	4401979,62
8188	4916033,20	4401979,29
8189	4916034,44	4401979,86
8185	4916031,64	4401985,54
	Площадь:	9
91:01:036002:57:ЗУ1		
8190	4914424,83	4401769,89
380	4914424,79	4401769,83
387	4914428,24	4401767,51
386	4914441,39	4401759,00
385	4914443,06	4401758,09
8191	4914443,25	4401758,40
8190	4914424,83	4401769,89
	Площадь:	7
91:01:036002:60:ЗУ1		
8192	4914797,39	4401272,99
8193	4914787,45	4401264,12
8194	4914790,85	4401262,09
8195	4914797,29	4401267,56
8196	4914797,33	4401269,78
8192	4914797,39	4401272,99
	Площадь:	42
91:01:036002:95:ЗУ1		
8197	4914084,22	4401916,23
398	4914083,73	4401915,47
401	4914084,57	4401914,93

Кадастровый номер образуемого ЗУ (ЧЗУ) / номер поворотной точки	Координаты, м	
	X	Y
400	4914084,03	4401914,09
399	4914083,19	4401914,63
8198	4914072,48	4401898,05
8199	4914073,20	4401897,54
8200	4914076,55	4401902,20
8201	4914085,60	4401915,18
8197	4914084,22	4401916,23
	Площадь:	28
91:01:036002:126:ЗУ1		
8198	4914072,48	4401898,05
8202	4914061,82	4401881,72
8199	4914073,20	4401897,54
8198	4914072,48	4401898,05
	Площадь:	9
91:01:036002:149:ЗУ1		
8203	4915037,34	4401346,63
8204	4915036,97	4401344,00
8205	4915047,82	4401343,67
8206	4915048,50	4401346,80
8203	4915037,34	4401346,63
	Площадь:	32
91:01:036002:155:ЗУ1		
8207	4915105,49	4401234,24
8208	4915105,40	4401233,86
8209	4915111,54	4401232,15
8210	4915118,96	4401230,38
8211	4915119,19	4401231,37
3073	4915118,71	4401231,47
3072	4915117,73	4401231,68
8207	4915105,49	4401234,24
	Площадь:	11
91:01:036002:162:ЗУ1		
8212	4915071,12	4401256,86
8213	4915069,02	4401254,07
8214	4915094,14	4401247,91
8215	4915094,91	4401251,13
8212	4915071,12	4401256,86
	Площадь:	82
91:01:036002:198:ЗУ1		
8216	4914119,95	4401967,60
8217	4914098,88	4401937,59
8218	4914100,38	4401936,33
8219	4914110,84	4401950,45
8220	4914114,29	4401957,76
8221	4914121,43	4401966,33
8216	4914119,95	4401967,60
	Площадь:	68
91:01:036002:227:ЗУ1		
8222	4915244,13	4401352,11
8223	4915241,16	4401357,03

Кадастровый номер образуемого ЗУ (ЧЗУ) / номер поворотной точки	Координаты, м	
	X	Y
8224	4915241,16	4401356,72
8225	4915245,55	4401349,53
3200	4915246,59	4401348,03
3199	4915247,15	4401347,21
8226	4915253,62	4401337,84
8227	4915257,93	4401332,99
8228	4915263,06	4401329,93
8229	4915269,41	4401329,09
8230	4915269,55	4401329,29
8231	4915263,24	4401330,12
8232	4915257,48	4401334,58
8233	4915247,76	4401346,95
8234	4915245,68	4401349,68
8222	4915244,13	4401352,11
	Площадь:	20
91:01:036002:236:ЗУ1		
8235	4915170,58	4401231,66
8236	4915170,16	4401230,04
8237	4915214,91	4401215,85
8238	4915215,35	4401217,03
8235	4915170,58	4401231,66
	Площадь:	69
91:01:036002:270:ЗУ1		
8239	4915011,90	4401261,39
8240	4915011,46	4401259,56
8241	4915013,29	4401259,12
8242	4915013,73	4401260,95
8239	4915011,90	4401261,39
	Площадь:	4
91:01:036002:276:ЗУ1		
8243	4914968,62	4401271,74
8244	4914968,16	4401269,92
8245	4914973,85	4401268,48
8246	4914974,32	4401270,30
8243	4914968,62	4401271,74
	Площадь:	11
91:01:036002:281:ЗУ1		
8247	4915095,34	4401241,53
8248	4915094,87	4401239,71
8249	4915099,84	4401238,43
8250	4915100,31	4401240,24
8247	4915095,34	4401241,53
	Площадь:	10
91:01:036002:289:ЗУ1		
8197	4914084,22	4401916,23
8201	4914085,60	4401915,18
8251	4914097,40	4401932,13
8252	4914095,55	4401933,63
8197	4914084,22	4401916,23
	Площадь:	42

Кадастровый номер образуемого ЗУ (ЧЗУ) / номер поворотной точки	Координаты, м	
	X	Y
91:01:036002:313:ЗУ1		
8253	4915143,63	4401235,10
8254	4915144,47	4401238,81
8255	4915125,03	4401243,94
8256	4915120,73	4401244,96
8257	4915120,41	4401240,45
8253	4915143,63	4401235,10
	Площадь:	101
91:01:036002:327:ЗУ1		
8258	4915191,30	4401362,02
8259	4915191,21	4401361,55
8260	4915197,41	4401360,57
8261	4915206,90	4401358,51
8262	4915213,59	4401358,05
8263	4915229,68	4401357,62
8264	4915232,85	4401357,83
8265	4915233,21	4401358,20
8266	4915197,60	4401360,67
8267	4915194,98	4401361,09
8268	4915192,94	4401361,41
8258	4915191,30	4401362,02
	Площадь:	40
91:01:036003:5:ЗУ1		
8269	4915302,41	4401442,45
8270	4915301,65	4401442,40
8271	4915301,77	4401439,92
8272	4915293,16	4401439,49
8273	4915291,00	4401438,94
8274	4915297,37	4401438,35
8029	4915305,94	4401437,92
252	4915306,62	4401437,89
430	4915307,43	4401440,71
432	4915308,39	4401440,43
8275	4915308,50	4401442,35
8276	4915307,32	4401442,69
8269	4915302,41	4401442,45
	Площадь:	39
91:01:036003:26:ЗУ1		
8277	4914951,71	4401647,68
8278	4914951,57	4401645,88
8279	4914951,83	4401645,83
8280	4914956,23	4401674,82
8281	4914956,01	4401674,87
8282	4914955,98	4401674,55
8283	4914954,22	4401663,44
8277	4914951,71	4401647,68
	Площадь:	9
91:01:036003:56:ЗУ1		
8284	4915043,88	4401577,98
8285	4915043,13	4401574,59

Кадастровый номер образуемого ЗУ (ЧЗУ) / номер поворотной точки	Координаты, м	
	X	Y
8286	4915058,83	4401570,98
8287	4915060,09	4401570,89
8288	4915060,61	4401573,60
8289	4915059,23	4401574,74
8284	4915043,88	4401577,98
	Площадь:	62
91:01:036003:64:ЗУ1		
8290	4914949,85	4401567,72
8291	4914949,37	4401562,43
8292	4914949,75	4401561,28
8293	4914950,30	4401566,97
8290	4914949,85	4401567,72
	Площадь:	3
91:01:036003:149:ЗУ1		
455	4915042,56	4401813,91
454	4915041,61	4401814,23
453	4915041,93	4401815,18
8294	4915038,35	4401816,38
8295	4915038,03	4401815,46
8296	4915043,75	4401813,47
8297	4915044,09	4401814,45
456	4915042,87	4401814,86
455	4915042,56	4401813,91
	Площадь:	5
91:01:036003:150:ЗУ1		
4246	4915080,20	4401948,88
4245	4915079,26	4401949,21
8298	4915076,55	4401950,18
8299	4915076,23	4401949,15
458	4915078,88	4401948,18
457	4915079,22	4401949,12
460	4915080,16	4401948,77
459	4915079,82	4401947,84
8300	4915080,82	4401947,47
8301	4915081,19	4401948,52
4246	4915080,20	4401948,88
	Площадь:	4
91:01:036003:177:ЗУ1		
8302	4915302,51	4401978,88
8303	4915302,38	4401978,84
8304	4915304,67	4401970,79
8305	4915304,83	4401970,83
8302	4915302,51	4401978,88
	Площадь:	1
91:01:036003:185:ЗУ1		
8306	4914860,59	4401682,61
8307	4914859,42	4401677,57
8308	4914861,21	4401682,35
8306	4914860,59	4401682,61
	Площадь:	2

Кадастровый номер образуемого ЗУ (ЧЗУ) / номер поворотной точки	Координаты, м	
	X	Y
91:01:036003:293:ЗУ1		
8309	4914960,43	4401669,27
8310	4914957,91	4401652,76
8311	4914958,05	4401652,74
8312	4914958,46	4401653,58
8313	4914959,77	4401662,38
8309	4914960,43	4401669,27
	Площадь:	5
91:01:036003:368:ЗУ1		
8314	4914948,17	4401603,01
8315	4914945,05	4401575,72
8316	4914945,08	4401575,71
8317	4914948,72	4401603,66
8318	4914948,22	4401603,69
8314	4914948,17	4401603,01
	Площадь:	7
91:01:036003:406:ЗУ1		
8306	4914860,59	4401682,61
8308	4914861,21	4401682,35
8319	4914868,97	4401705,17
8320	4914866,30	4401705,87
8321	4914863,96	4401701,62
480	4914863,62	4401699,51
483	4914864,61	4401699,35
482	4914864,45	4401698,36
481	4914863,46	4401698,52
8322	4914863,04	4401695,86
8323	4914863,05	4401694,08
8324	4914863,18	4401691,79
8325	4914862,22	4401688,34
8326	4914860,64	4401682,83
8306	4914860,59	4401682,61
	Площадь:	48
91:01:036003:451:ЗУ1		
8327	4915143,92	4401577,91
8328	4915137,05	4401569,68
8329	4915137,79	4401569,17
8330	4915144,66	4401578,35
8331	4915148,17	4401595,36
8332	4915150,15	4401605,83
8333	4915151,70	4401609,64
8334	4915154,27	4401628,01
8335	4915158,09	4401651,85
8336	4915158,08	4401651,85
8337	4915157,77	4401651,92
8338	4915157,77	4401651,88
8339	4915156,26	4401642,62
8340	4915152,66	4401620,43
8341	4915151,26	4401610,53
8342	4915149,90	4401605,92



Кадастровый номер образуемого ЗУ (ЧЗУ) / номер поворотной точки	Координаты, м	
	X	Y
8343	4915147,90	4401595,39
8327	4915143,92	4401577,91
	Площадь:	37
91:01:036003:477:ЗУ1		
8344	4914690,42	4401720,26
8345	4914689,50	4401718,62
8346	4914691,14	4401717,70
8347	4914692,06	4401719,35
8344	4914690,42	4401720,26
	Площадь:	4
91:01:036004:10:ЗУ1		
8348	4914652,22	4402433,86
8349	4914642,41	4402434,94
8350	4914642,85	4402433,37
8351	4914644,09	4402433,93
8352	4914645,54	4402432,43
8353	4914648,25	4402432,34
8348	4914652,22	4402433,86
	Площадь:	13
91:01:036004:101:ЗУ1		
8354	4914202,25	4402145,82
543	4914201,36	4402145,20
546	4914201,94	4402144,38
545	4914201,12	4402143,80
544	4914200,55	4402144,62
8355	4914197,63	4402142,58
8356	4914199,26	4402140,11
8357	4914203,85	4402143,48
8354	4914202,25	4402145,82
	Площадь:	15
91:01:036004:132:ЗУ1		
548	4914397,59	4401804,98
8358	4914397,28	4401804,45
550	4914411,53	4401795,67
549	4914404,77	4401800,53
548	4914397,59	4401804,98
	Площадь:	8
91:01:036004:194:ЗУ1		
8359	4914089,46	4402207,48
8360	4914032,92	4402194,18
8361	4914033,45	4402193,25
5287	4914060,23	4402200,02
5310	4914088,41	4402207,15
8362	4914089,48	4402207,42
8359	4914089,46	4402207,48
	Площадь:	32
91:01:036004:248:ЗУ1		
8363	4914879,79	4402149,10
8364	4914876,48	4402144,05
8365	4914877,60	4402143,31

Кадастровый номер образуемого ЗУ (ЧЗУ) / номер поворотной точки	Координаты, м	
	X	Y
8366	4914878,09	4402143,08
8367	4914881,36	4402148,07
8363	4914879,79	4402149,10
	Площадь:	11
91:01:036004:249:ЗУ1		
8368	4914814,93	4402051,59
8369	4914813,87	4402050,02
8370	4914815,44	4402048,96
8371	4914816,50	4402050,53
8368	4914814,93	4402051,59
	Площадь:	4
91:01:036004:285:ЗУ1		
8372	4914590,33	4402428,41
8373	4914584,97	4402425,98
8374	4914585,52	4402423,19
573	4914587,04	4402423,84
572	4914586,65	4402424,76
571	4914587,57	4402425,15
574	4914587,96	4402424,23
8375	4914591,73	4402425,83
8372	4914590,33	4402428,41
	Площадь:	17
91:01:042001:321:ЗУ1		
8376	4915243,85	4402021,68
8377	4915243,22	4402019,96
8378	4915248,61	4402017,99
8379	4915249,22	4402019,67
8380	4915246,02	4402020,86
8376	4915243,85	4402021,68
	Площадь:	10
91:01:042001:330:ЗУ1		
8381	4915165,76	4402050,08
8382	4915165,12	4402048,32
8383	4915166,88	4402047,68
8384	4915167,53	4402049,44
8381	4915165,76	4402050,08
	Площадь:	4
91:01:042001:336:ЗУ1		
8385	4915206,62	4402035,24
8386	4915205,98	4402033,48
8387	4915207,75	4402032,84
8388	4915208,39	4402034,60
8385	4915206,62	4402035,24
	Площадь:	4
91:01:042001:343:ЗУ1		
8389	4914987,37	4402120,35
8390	4914986,64	4402118,62
8391	4914988,38	4402117,88
8392	4914989,11	4402119,62
8389	4914987,37	4402120,35

Кадастровый номер образуемого ЗУ (ЧЗУ) / номер поворотной точки	Координаты, м	
	X	Y
	Площадь:	4
91:01:042001:346:ЗУ1		
8393	4915124,90	4402064,93
8394	4915124,26	4402063,16
8395	4915126,02	4402062,52
8396	4915126,66	4402064,28
8393	4915124,90	4402064,93
	Площадь:	4
91:01:042001:351:ЗУ1		
8397	4915035,73	4402100,07
8398	4915035,00	4402098,34
8399	4915036,74	4402097,61
8400	4915037,47	4402099,34
8397	4915035,73	4402100,07
	Площадь:	4
91:01:032001:198:ЗУ1		
8401	4913665,79	4402443,66
8402	4913658,45	4402449,17
8403	4913643,69	4402461,67
8404	4913638,42	4402466,66
8405	4913636,23	4402466,97
8406	4913635,68	4402466,07
8407	4913636,65	4402465,36
8408	4913658,73	4402448,86
8409	4913652,63	4402440,69
8410	4913657,21	4402437,01
8411	4913663,69	4402445,15
8412	4913665,75	4402443,62
8401	4913665,79	4402443,66
Внутренний контур		
597	4913656,90	4402438,03
596	4913656,11	4402438,65
595	4913656,72	4402439,44
600	4913657,34	4402440,22
599	4913658,13	4402439,61
598	4913657,51	4402438,82
597	4913656,90	4402438,03
Внутренний контур		
593	4913638,57	4402464,53
592	4913637,78	4402465,15
591	4913638,39	4402465,94
594	4913639,18	4402465,32
593	4913638,57	4402464,53
	Площадь:	88
91:01:029001:77:ЗУ1		
8413	4915889,99	4401931,93
8414	4915866,73	4401920,55
8415	4915787,91	4401878,65
8416	4915788,55	4401877,21
603	4915795,47	4401880,81

Кадастровый номер образуемого ЗУ (ЧЗУ) / номер поворотной точки	Координаты, м	
	X	Y
602	4915795,01	4401881,70
601	4915795,90	4401882,16
604	4915796,36	4401881,27
608	4915869,30	4401919,22
607	4915868,84	4401920,10
606	4915868,38	4401920,99
605	4915869,27	4401921,45
610	4915869,73	4401920,56
609	4915870,19	4401919,68
8417	4915891,63	4401930,83
8418	4915890,87	4401932,36
8413	4915889,99	4401931,93
Внутренний контур		
613	4915873,18	4401921,43
612	4915872,30	4401923,23
611	4915875,44	4401924,77
614	4915876,32	4401922,97
613	4915873,18	4401921,43
	Площадь:	221
91:01:036001:78:ЗУ1		
8419	4915687,40	4401828,82
8420	4915668,33	4401845,95
8421	4915680,68	4401829,85
8422	4915682,48	4401826,31
8419	4915687,40	4401828,82
Внутренний контур		
333	4915682,77	4401826,86
332	4915682,30	4401827,75
331	4915683,18	4401828,22
334	4915683,65	4401827,34
333	4915682,77	4401826,86
	Площадь:	58
91:01:036001:79:ЗУ1		
8423	4915909,68	4401914,86
8424	4915905,54	4401923,33
8425	4915901,64	4401921,33
8426	4915905,90	4401912,95
8423	4915909,68	4401914,86
Внутренний контур		
337	4915905,56	4401913,80
336	4915905,09	4401914,68
335	4915905,97	4401915,15
338	4915906,44	4401914,27
337	4915905,56	4401913,80
	Площадь:	40
91:01:036001:207:ЗУ1		
8427	4915645,13	4401491,45
8428	4915641,00	4401491,51
8429	4915640,81	4401485,47
1059	4915643,32	4401485,37

Кадастровый номер образуемого ЗУ (ЧЗУ) / номер поворотной точки	Координаты, м	
	X	Y
1062	4915644,32	4401485,33
8430	4915644,95	4401485,30
8427	4915645,13	4401491,45
Внутренний контур		
356	4915643,36	4401486,06
8431	4915643,35	4401487,06
8432	4915644,35	4401487,06
357	4915644,36	4401486,06
356	4915643,36	4401486,06
	Площадь:	24
91:01:036001:313:ЗУ1		
8163	4915903,56	4401438,48
8167	4915905,33	4401438,21
8433	4915907,00	4401463,57
8163	4915903,56	4401438,48
Внутренний контур		
368	4915903,88	4401439,70
371	4915904,87	4401439,53
370	4915904,70	4401438,54
369	4915903,71	4401438,72
368	4915903,88	4401439,70
	Площадь:	22
91:01:036001:329:ЗУ1		
8434	4915657,04	4401784,74
8435	4915653,50	4401791,67
8436	4915650,98	4401790,10
8437	4915654,42	4401783,39
8434	4915657,04	4401784,74
Внутренний контур		
374	4915655,12	4401783,99
373	4915654,65	4401784,87
372	4915655,53	4401785,34
375	4915656,00	4401784,46
374	4915655,12	4401783,99
	Площадь:	22
91:01:036002:27:ЗУ1		
8438	4914932,31	4401386,62
8439	4914930,24	4401392,28
8440	4914929,68	4401397,61
8441	4914929,63	4401403,65
8442	4914928,33	4401401,40
626	4914930,33	4401388,71
625	4914931,32	4401388,87
628	4914931,47	4401387,88
627	4914930,48	4401387,73
8443	4914930,69	4401386,40
8438	4914932,31	4401386,62
	Площадь:	14
91:01:036002:27:ЗУ2		
8444	4914981,67	4401402,80

Кадастровый номер образуемого ЗУ (ЧЗУ) / номер поворотной точки	Координаты, м	
	X	Y
8445	4914980,12	4401401,57
632	4914980,74	4401400,79
631	4914979,96	4401400,17
8446	4914979,34	4401400,95
8447	4914974,84	4401397,40
8448	4914975,70	4401396,32
8449	4914970,67	4401389,88
8450	4914970,05	4401388,86
8451	4914993,94	4401413,01
8452	4914995,66	4401415,19
8453	4914995,42	4401415,45
8454	4914993,03	4401412,57
8444	4914981,67	4401402,80
	Площадь:	39
91:01:036002:66:ЗУ1		
8455	4913624,74	4402272,40
8456	4913618,70	4402278,72
8457	4913618,10	4402279,48
8458	4913612,92	4402274,62
8459	4913613,64	4402273,88
8460	4913619,59	4402267,66
8455	4913624,74	4402272,40
Внутренний контур		
390	4913618,47	4402276,81
389	4913617,76	4402277,52
8461	4913618,47	4402278,22
391	4913619,18	4402277,51
390	4913618,47	4402276,81
	Площадь:	67
91:01:036002:102:ЗУ1		
8462	4913959,85	4402087,44
8463	4913958,21	4402088,81
8464	4913954,13	4402083,30
8465	4913955,44	4402082,19
8462	4913959,85	4402087,44
Внутренний контур		
404	4913958,58	4402086,46
403	4913957,79	4402087,08
402	4913958,41	4402087,87
405	4913959,19	4402087,25
404	4913958,58	4402086,46
	Площадь:	12
91:01:036002:123:ЗУ1		
8466	4915151,04	4401239,37
8467	4915146,34	4401240,49
8468	4915145,90	4401238,43
8254	4915144,47	4401238,81
8253	4915143,63	4401235,10
8469	4915149,75	4401233,93
8470	4915149,89	4401234,58

Кадастровый номер образуемого ЗУ (ЧЗУ) / номер поворотной точки	Координаты, м	
	X	Y
8466	4915151,04	4401239,37
Внутренний контур		
412	4915149,70	4401237,12
411	4915148,74	4401237,38
410	4915149,00	4401238,35
413	4915149,97	4401238,08
412	4915149,70	4401237,12
	Площадь:	32
91:01:036002:123:ЗУ2		
8471	4915156,81	4401235,56
8472	4915156,06	4401232,73
8236	4915170,16	4401230,04
8235	4915170,58	4401231,66
8473	4915166,42	4401233,02
8471	4915156,81	4401235,56
	Площадь:	34
91:01:036002:147:ЗУ1		
8474	4914836,16	4401398,56
8475	4914835,96	4401398,08
634	4914837,49	4401397,43
8476	4914837,75	4401398,04
8474	4914836,16	4401398,56
	Площадь:	1
91:01:036002:147:ЗУ2		
639	4914856,59	4401389,76
638	4914855,64	4401390,07
637	4914855,96	4401391,02
642	4914856,27	4401391,97
8477	4914838,70	4401397,72
635	4914838,41	4401397,03
8478	4914858,44	4401388,45
8479	4914859,06	4401391,06
8480	4914857,79	4401391,47
641	4914857,22	4401391,66
640	4914856,91	4401390,71
639	4914856,59	4401389,76
	Площадь:	35
91:01:036002:174:ЗУ1		
660	4914007,99	4402151,34
8481	4914005,83	4402154,76
8482	4913980,32	4402127,09
8483	4913984,56	4402123,57
8484	4913985,63	4402124,82
648	4913985,42	4402124,98
647	4913986,03	4402125,77
8485	4913986,29	4402125,57
8486	4914003,90	4402145,97
8487	4914006,75	4402146,91
664	4914005,46	4402147,51
663	4914006,93	4402150,68

Кадастровый номер образуемого ЗУ (ЧЗУ) / номер поворотной точки	Координаты, м	
	X	Y
662	4914007,35	4402150,49
661	4914007,15	4402150,81
660	4914007,99	4402151,34
Внутренний контур		
655	4914003,56	4402146,18
654	4914002,77	4402146,79
653	4914003,38	4402147,58
656	4914004,17	4402146,97
655	4914003,56	4402146,18
Внутренний контур		
646	4913985,91	4402125,94
645	4913985,30	4402125,16
644	4913984,51	4402125,77
643	4913985,12	4402126,56
646	4913985,91	4402125,94
	Площадь:	179
91:01:036002:174:ЗУ2		
8488	4914010,28	4402147,73
659	4914008,53	4402150,50
658	4914008,02	4402150,18
657	4914008,74	4402149,84
8489	4914007,63	4402147,45
8490	4914009,14	4402148,65
8488	4914010,28	4402147,73
	Площадь:	2
91:01:036002:181:ЗУ1		
8491	4915014,24	4401270,53
8492	4915012,95	4401265,16
8493	4915023,64	4401262,84
8494	4915024,19	4401268,15
8491	4915014,24	4401270,53
	Площадь:	57
91:01:036002:181:ЗУ2		
8203	4915037,34	4401346,63
2975	4915016,21	4401346,71
2974	4915015,21	4401346,71
8495	4915013,65	4401346,72
8496	4915013,60	4401345,72
8497	4915015,13	4401345,11
414	4915015,47	4401345,97
417	4915016,40	4401345,59
8498	4915016,05	4401344,74
8499	4915016,36	4401344,62
8204	4915036,97	4401344,00
8203	4915037,34	4401346,63
	Площадь:	52
91:01:036002:201:ЗУ1		
8208	4915105,40	4401233,86
8207	4915105,49	4401234,24
8500	4915084,70	4401238,61



Кадастровый номер образуемого ЗУ (ЧЗУ) / номер поворотной точки	Координаты, м	
	X	Y
8501	4915084,69	4401238,57
8502	4915092,90	4401236,59
8503	4915091,64	4401230,47
8504	4915097,93	4401229,26
8505	4915099,17	4401235,21
8506	4915104,67	4401234,07
8208	4915105,40	4401233,86
Внутренний контур		
420	4915094,06	4401230,43
419	4915093,10	4401230,70
418	4915093,36	4401231,66
421	4915094,33	4401231,40
420	4915094,06	4401230,43
	Площадь:	44
91:01:036002:229:ЗУ1		
8507	4915252,84	4401330,80
8508	4915242,25	4401351,10
8509	4915227,05	4401352,23
8510	4915235,35	4401351,44
8511	4915241,45	4401347,64
8507	4915252,84	4401330,80
Внутренний контур		
424	4915244,11	4401344,86
423	4915243,48	4401345,64
422	4915244,26	4401346,27
425	4915244,89	4401345,49
424	4915244,11	4401344,86
	Площадь:	39
91:01:036002:241:ЗУ1		
8512	4914690,59	4401315,08
8513	4914690,31	4401314,54
427	4914693,02	4401312,96
8514	4914693,41	4401313,63
8512	4914690,59	4401315,08
	Площадь:	2
91:01:036002:241:ЗУ2		
8515	4914694,30	4401313,17
428	4914693,88	4401312,46
8516	4914694,52	4401312,09
8517	4914696,41	4401310,96
8518	4914696,88	4401311,84
8515	4914694,30	4401313,17
	Площадь:	3
91:01:036003:11:ЗУ1		
8519	4915188,88	4401556,65
8520	4915188,84	4401556,51
8521	4915204,04	4401548,20
8522	4915209,16	4401543,96
8523	4915205,93	4401547,25
8519	4915188,88	4401556,65

Кадастровый номер образуемого ЗУ (ЧЗУ) / номер поворотной точки	Координаты, м	
	X	Y
	Площадь:	4
91:01:036003:11:ЗУ2		
4574	4915213,16	4401539,90
8524	4915213,14	4401539,92
8525	4915214,61	4401537,86
8526	4915216,44	4401533,37
8527	4915223,10	4401520,90
8528	4915223,59	4401521,00
8529	4915223,78	4401521,44
8530	4915214,88	4401538,15
4574	4915213,16	4401539,90
	Площадь:	16
91:01:036003:25:ЗУ1		
8531	4915089,31	4401455,70
8532	4915089,30	4401455,38
8533	4915091,30	4401455,33
8534	4915091,31	4401455,83
8531	4915089,31	4401455,70
	Площадь:	1
91:01:036003:38:ЗУ1		
670	4914960,03	4401460,51
669	4914956,52	4401458,62
8535	4914958,12	4401458,62
672	4914967,10	4401459,66
671	4914967,03	4401459,66
670	4914960,03	4401460,51
	Площадь:	9
91:01:036003:38:ЗУ2		
681	4914997,20	4401457,93
680	4914988,06	4401458,45
8536	4914999,54	4401457,49
682	4914999,59	4401458,03
681	4914997,20	4401457,93
	Площадь:	2
91:01:036003:126:ЗУ1		
698	4915058,65	4401456,86
697	4915052,93	4401457,18
8537	4915058,60	4401456,62
698	4915058,65	4401456,86
	Площадь:	1
91:01:036003:126:ЗУ2		
8538	4915061,27	4401470,66
8539	4915057,28	4401471,53
8540	4915054,57	4401459,09
693	4915055,09	4401459,06
692	4915055,14	4401460,06
691	4915056,14	4401460,00
690	4915056,09	4401459,01
689	4915059,02	4401458,84
8538	4915061,27	4401470,66

Кадастровый номер образуемого ЗУ (ЧЗУ) / номер поворотной точки	Координаты, м	
	X	Y
Внутренний контур		
701	4915060,17	4401469,35
700	4915059,20	4401469,59
699	4915059,43	4401470,56
702	4915060,40	4401470,33
701	4915060,17	4401469,35
Внутренний контур		
687	4915058,42	4401469,74
686	4915057,45	4401469,97
685	4915057,68	4401470,94
688	4915058,65	4401470,71
687	4915058,42	4401469,74
	Площадь:	50
91:01:036003:137:ЗУ1		
8337	4915157,77	4401651,92
8338	4915157,77	4401651,88
8541	4915158,08	4401651,81
8336	4915158,08	4401651,85
8542	4915158,20	4401655,81
8543	4915157,83	4401652,27
8337	4915157,77	4401651,92
	Площадь:	1
91:01:036003:137:ЗУ2		
8544	4915115,76	4401681,60
8545	4915115,26	4401681,30
8546	4915146,78	4401669,58
8547	4915158,50	4401665,38
8548	4915158,51	4401665,70
8544	4915115,76	4401681,60
	Площадь:	20
91:01:036003:197:ЗУ1		
8549	4915130,83	4401552,15
8550	4915128,75	4401547,17
8551	4915132,87	4401555,77
8549	4915130,83	4401552,15
	Площадь:	1
91:01:036003:203:ЗУ1		
7523	4914944,32	4401515,24
8552	4914938,71	4401501,44
7524	4914944,75	4401515,07
7523	4914944,32	4401515,24
	Площадь:	3
91:01:036003:216:ЗУ1		
8553	4914808,82	4401627,12
8554	4914804,89	4401629,34
8555	4914804,72	4401629,37
8556	4914796,09	4401611,30
8557	4914798,81	4401609,68
8558	4914799,19	4401610,50
8559	4914802,79	4401616,85

Кадастровый номер образуемого ЗУ (ЧЗУ) / номер поворотной точки	Координаты, м	
	X	Y
717	4914807,51	4401624,88
716	4914806,65	4401625,38
715	4914807,15	4401626,25
718	4914808,01	4401625,74
8560	4914808,39	4401626,38
8553	4914808,82	4401627,12
Внутренний контур		
713	4914805,93	4401625,74
712	4914805,03	4401626,18
711	4914805,47	4401627,08
714	4914806,37	4401626,64
713	4914805,93	4401625,74
Внутренний контур		
707	4914804,63	4401625,42
710	4914805,53	4401624,98
709	4914805,08	4401624,08
708	4914804,19	4401624,52
707	4914804,63	4401625,42
Внутренний контур		
705	4914803,68	4401624,76
704	4914802,78	4401625,20
703	4914803,22	4401626,09
706	4914804,12	4401625,65
705	4914803,68	4401624,76
	Площадь:	73
91:01:036003:450:ЗУ1		
8561	4915238,27	4401528,71
8562	4915239,48	4401530,69
8563	4915237,53	4401533,15
8564	4915226,68	4401529,68
8565	4915219,32	4401545,80
8566	4915210,25	4401550,16
8567	4915219,00	4401540,69
8568	4915221,20	4401536,41
8569	4915226,79	4401526,43
8570	4915230,90	4401523,14
8571	4915236,38	4401526,12
8561	4915238,27	4401528,71
Внутренний контур		
484	4915238,04	4401530,30
487	4915238,43	4401529,38
486	4915237,51	4401528,99
485	4915237,12	4401529,91
484	4915238,04	4401530,30
	Площадь:	133
91:01:036003:478:ЗУ1		
8572	4914701,45	4401716,28
8573	4914696,29	4401719,31
8574	4914693,10	4401713,36
489	4914697,78	4401710,92

Кадастровый номер образуемого ЗУ (ЧЗУ) / номер поворотной точки	Координаты, м	
	X	Y
488	4914698,25	4401711,81
492	4914699,13	4401711,35
491	4914698,67	4401710,46
8575	4914698,82	4401710,38
8576	4914701,16	4401714,78
8577	4914700,83	4401715,00
8572	4914701,45	4401716,28
	Площадь:	41
91:01:036003:478:ЗУ2		
8578	4914700,52	4401727,19
8579	4914698,30	4401723,06
8580	4914699,68	4401722,25
8581	4914702,35	4401720,68
8582	4914703,31	4401720,12
8583	4914704,60	4401722,35
8584	4914705,46	4401722,17
8585	4914706,59	4401724,19
8578	4914700,52	4401727,19
	Площадь:	31
91:01:036003:479:ЗУ1		
8578	4914700,52	4401727,19
8585	4914706,59	4401724,19
8586	4914707,14	4401725,18
8587	4914707,48	4401725,79
8588	4914707,00	4401726,07
8589	4914701,66	4401729,21
8578	4914700,52	4401727,19
Внутренний контур		
493	4914706,32	4401725,87
496	4914707,20	4401725,39
495	4914706,71	4401724,51
494	4914705,84	4401725,00
493	4914706,32	4401725,87
	Площадь:	13
91:01:036003:489:ЗУ1		
503	4914814,90	4401493,21
502	4914810,88	4401496,02
504	4914823,74	4401486,20
503	4914814,90	4401493,21
	Площадь:	2
91:01:036004:231:ЗУ1		
559	4914823,83	4402173,17
8590	4914819,94	4402174,66
8591	4914819,71	4402174,09
8592	4914823,54	4402172,45
559	4914823,83	4402173,17
	Площадь:	3
91:01:036004:231:ЗУ2		
559	4914823,83	4402173,17
562	4914824,76	4402172,79

Кадастровый номер образуемого ЗУ (ЧЗУ) / номер поворотной точки	Координаты, м	
	X	Y
8593	4914824,46	4402172,05
8594	4914825,83	4402171,46
8595	4914826,12	4402172,29
559	4914823,83	4402173,17
	Площадь:	1
91:01:042001:69:ЗУ1		
8596	4914925,63	4402159,83
8597	4914918,98	4402161,76
8598	4914918,60	4402160,72
8599	4914918,44	4402160,28
8600	4914916,34	4402153,15
8601	4914922,79	4402150,28
8602	4914925,23	4402158,57
8596	4914925,63	4402159,83
Внутренний контур		
585	4914919,75	4402159,61
584	4914918,83	4402159,99
8603	4914919,20	4402160,91
586	4914920,13	4402160,54
585	4914919,75	4402159,61
	Площадь:	65
91:01:042001:259:ЗУ1		
8604	4915271,69	4402023,97
8605	4915266,13	4402026,04
8606	4915262,54	4402015,97
8607	4915267,99	4402013,87
8604	4915271,69	4402023,97
Внутренний контур		
589	4915267,40	4402024,11
588	4915266,45	4402024,42
587	4915266,75	4402025,37
590	4915267,71	4402025,06
589	4915267,40	4402024,11
	Площадь:	62
91:01:042001:259:ЗУ2		
8608	4915289,53	4402010,85
8609	4915287,44	4402006,36
8610	4915290,99	4402004,99
8611	4915293,36	4402008,13
8612	4915292,09	4402011,78
8608	4915289,53	4402010,85
	Площадь:	24
91:01:029001:ЗУ1		
8613	4915787,66	4401878,52
8614	4915777,14	4401873,49
8615	4915778,24	4401870,75
5221	4915796,02	4401879,76
5220	4915795,94	4401879,92
603	4915795,47	4401880,81
8416	4915788,55	4401877,21

Кадастровый номер образуемого ЗУ (ЧЗУ) / номер поворотной точки	Координаты, м	
	X	Y
8415	4915787,91	4401878,65
8613	4915787,66	4401878,52
	Площадь:	43
91:01:029001:ЗУ2		
8616	4916072,60	4402024,96
739	4916047,77	4402012,04
742	4916048,23	4402011,15
741	4916047,34	4402010,69
740	4916046,88	4402011,58
735	4916022,83	4401999,07
738	4916023,29	4401998,18
737	4916022,41	4401997,72
736	4916021,95	4401998,61
8617	4916014,13	4401994,54
8618	4916013,83	4401995,15
8619	4915913,25	4401943,32
8418	4915890,87	4401932,36
8417	4915891,63	4401930,83
609	4915870,19	4401919,68
726	4915870,65	4401918,79
725	4915869,76	4401918,33
608	4915869,30	4401919,22
604	4915796,36	4401881,27
5225	4915796,82	4401880,39
5224	4915796,91	4401880,21
8620	4915864,43	4401914,42
8621	4916074,58	4402020,89
8616	4916072,60	4402024,96
Внутренний контур		
745	4916070,96	4402022,90
744	4916070,49	4402023,78
743	4916071,38	4402024,25
746	4916071,85	4402023,37
745	4916070,96	4402022,90
Внутренний контур		
733	4916004,13	4401988,47
732	4916003,66	4401989,35
731	4916004,54	4401989,83
734	4916005,01	4401988,94
733	4916004,13	4401988,47
Внутренний контур		
729	4915895,96	4401933,10
728	4915895,49	4401933,98
727	4915896,37	4401934,46
730	4915896,84	4401933,57
729	4915895,96	4401933,10
	Площадь:	1020
91:01:000000:ЗУ1		
8622	4915274,78	4401324,66
8623	4915269,56	4401329,29

Кадастровый номер образуемого ЗУ (ЧЗУ) / номер поворотной точки	Координаты, м	
	X	Y
8230	4915269,55	4401329,29
8229	4915269,41	4401329,09
8228	4915263,06	4401329,93
8227	4915257,93	4401332,99
8226	4915253,62	4401337,84
3199	4915247,15	4401347,21
3198	4915246,33	4401346,64
3197	4915245,51	4401346,07
3196	4915244,94	4401346,89
3195	4915245,76	4401347,46
3200	4915246,59	4401348,03
8225	4915245,55	4401349,53
8224	4915241,16	4401356,72
8223	4915241,16	4401357,03
8624	4915240,77	4401357,67
8265	4915233,21	4401358,20
8264	4915232,85	4401357,83
8263	4915229,68	4401357,62
8262	4915213,59	4401358,05
8261	4915206,90	4401358,51
8260	4915197,41	4401360,57
8259	4915191,21	4401361,55
8258	4915191,30	4401362,02
8625	4915176,13	4401367,59
8626	4915144,36	4401369,27
8627	4915136,12	4401369,65
8628	4915130,36	4401369,16
8629	4915130,85	4401363,44
8630	4915141,33	4401363,57
8631	4915140,45	4401359,77
8632	4915139,36	4401344,52
8633	4915144,72	4401344,07
8634	4915144,76	4401345,25
8635	4915145,94	4401357,23
8636	4915148,16	4401360,84
8637	4915150,20	4401361,16
3112	4915155,81	4401360,74
3111	4915155,88	4401361,74
3118	4915156,03	4401361,73
3117	4915156,11	4401362,72
3116	4915157,10	4401362,65
3115	4915157,03	4401361,65
3114	4915156,88	4401361,66
3113	4915156,81	4401360,66
8638	4915175,08	4401359,30
8639	4915176,25	4401359,13
8640	4915180,31	4401358,90
8641	4915182,16	4401358,29
8642	4915184,46	4401357,97
8643	4915189,94	4401355,73



Кадастровый номер образуемого ЗУ (ЧЗУ) / номер поворотной точки	Координаты, м	
	X	Y
8644	4915191,09	4401355,35
8645	4915194,21	4401354,89
8646	4915200,89	4401355,04
3144	4915203,02	4401354,77
3143	4915203,15	4401355,76
3146	4915204,14	4401355,64
3145	4915204,01	4401354,65
8647	4915208,57	4401354,07
8648	4915211,16	4401353,74
8509	4915227,05	4401352,23
8508	4915242,25	4401351,10
8507	4915252,84	4401330,80
8649	4915253,69	4401329,54
8650	4915261,64	4401323,94
8651	4915266,36	4401314,26
8652	4915267,62	4401311,84
8653	4915267,52	4401309,03
8654	4915268,39	4401308,97
8655	4915266,84	4401298,29
8656	4915263,82	4401282,89
8657	4915259,62	4401272,10
8658	4915250,98	4401251,98
8659	4915239,15	4401221,54
8660	4915233,37	4401223,79
8661	4915231,09	4401217,25
8662	4915236,70	4401215,23
8663	4915234,63	4401209,91
8664	4915229,11	4401211,56
8665	4915229,05	4401211,36
8666	4915216,07	4401215,48
8667	4915214,90	4401215,83
8237	4915214,91	4401215,85
8236	4915170,16	4401230,04
8472	4915156,06	4401232,73
8668	4915156,01	4401232,54
8469	4915149,75	4401233,93
8253	4915143,63	4401235,10
8257	4915120,41	4401240,45
8256	4915120,73	4401244,96
8669	4915115,53	4401246,20
8670	4915113,77	4401238,81
8671	4915113,29	4401238,92
8672	4915107,81	4401240,46
8673	4915107,69	4401239,68
8674	4915105,83	4401239,95
8675	4915105,98	4401240,94
8676	4915096,76	4401242,86
8677	4915093,13	4401243,74
8214	4915094,14	4401247,91
8213	4915069,02	4401254,07

Кадастровый номер образуемого ЗУ (ЧЗУ) / номер поворотной точки	Координаты, м	
	X	Y
8212	4915071,12	4401256,86
8678	4915052,11	4401261,43
8679	4915052,38	4401262,99
8680	4915051,13	4401263,23
3024	4915050,79	4401263,29
3023	4915050,62	4401262,30
3022	4915049,63	4401262,47
3021	4915049,80	4401263,46
8681	4915046,64	4401264,00
8682	4915046,35	4401262,82
8683	4915038,15	4401264,79
8494	4915024,19	4401268,15
8493	4915023,64	4401262,84
8492	4915012,95	4401265,16
8684	4915012,47	4401263,14
8685	4914967,82	4401273,86
8686	4914965,48	4401282,26
8687	4914966,05	4401284,84
2918	4914964,14	4401285,27
2917	4914964,89	4401288,68
8688	4914966,81	4401288,26
8689	4914972,22	4401312,67
8690	4914967,23	4401334,98
8691	4914962,53	4401347,04
8692	4914963,71	4401348,33
8693	4914964,91	4401349,38
8694	4914969,00	4401345,30
8695	4914979,22	4401345,30
8696	4914992,15	4401346,54
8697	4915013,72	4401348,41
8495	4915013,65	4401346,72
2974	4915015,21	4401346,71
2973	4915015,21	4401347,71
2976	4915016,21	4401347,71
2975	4915016,21	4401346,71
8203	4915037,34	4401346,63
8206	4915048,50	4401346,80
8698	4915049,01	4401349,11
8699	4915049,61	4401348,96
8700	4915049,65	4401349,14
3030	4915051,13	4401348,64
3029	4915051,45	4401349,58
3032	4915052,40	4401349,26
8701	4915052,09	4401348,36
8702	4915052,73	4401348,21
8703	4915052,68	4401350,55
8704	4915058,49	4401351,52
8705	4915062,60	4401350,91
8706	4915064,51	4401351,46
8707	4915064,06	4401358,50

Кадастровый номер образуемого ЗУ (ЧЗУ) / номер поворотной точки	Координаты, м	
	X	Y
8708	4915039,14	4401356,07
8709	4915039,24	4401355,17
3007	4915038,24	4401355,07
8710	4915038,15	4401355,97
8711	4915034,22	4401355,59
8712	4915034,24	4401353,79
8713	4915010,94	4401352,48
8714	4915009,06	4401352,42
8715	4914991,59	4401351,34
8716	4914973,72	4401351,77
8717	4914965,73	4401352,56
8718	4914965,59	4401352,79
8719	4914964,91	4401352,87
8720	4914963,40	4401355,97
8721	4914968,21	4401371,96
8722	4914972,78	4401382,07
8723	4914976,14	4401389,58
8724	4914981,22	4401395,77
8725	4914984,34	4401398,16
8726	4914996,13	4401409,56
8727	4914998,31	4401412,31
8452	4914995,66	4401415,19
8451	4914993,94	4401413,01
8450	4914970,05	4401388,86
8728	4914962,98	4401377,47
8729	4914959,21	4401370,65
8730	4914954,89	4401358,61
8731	4914952,81	4401358,27
8732	4914948,26	4401360,19
8733	4914940,56	4401364,11
8734	4914930,60	4401368,23
8735	4914930,44	4401369,75
8736	4914930,44	4401386,37
8443	4914930,69	4401386,40
627	4914930,48	4401387,73
626	4914930,33	4401388,71
8442	4914928,33	4401401,40
8441	4914929,63	4401403,65
8737	4914929,60	4401408,81
8738	4914928,29	4401417,80
8739	4914928,51	4401429,95
8740	4914924,11	4401429,56
8741	4914924,29	4401419,57
8742	4914921,99	4401418,69
8743	4914922,01	4401418,69
8744	4914921,98	4401417,82
8745	4914922,08	4401416,96
2805	4914923,01	4401417,06
2808	4914923,12	4401416,07
8746	4914922,20	4401415,96

Кадастровый номер образуемого ЗУ (ЧЗУ) / номер поворотной точки	Координаты, м	
	X	Y
8747	4914924,00	4401400,11
8748	4914926,42	4401380,40
8749	4914922,73	4401371,49
8750	4914914,77	4401374,79
8751	4914896,26	4401379,24
8752	4914886,93	4401381,48
8753	4914884,20	4401382,27
8754	4914880,20	4401384,13
8479	4914859,06	4401391,06
8478	4914858,44	4401388,45
635	4914838,41	4401397,03
634	4914837,49	4401397,43
8475	4914835,96	4401398,08
8474	4914836,16	4401398,56
8755	4914836,15	4401398,53
8756	4914836,06	4401398,59
8757	4914835,92	4401398,64
8758	4914824,26	4401404,70
8114	4914803,97	4401421,45
8113	4914799,99	4401424,65
8112	4914794,19	4401433,49
8111	4914794,21	4401433,51
8759	4914794,17	4401433,57
8760	4914794,28	4401440,66
8761	4914802,51	4401440,19
8762	4914802,87	4401440,48
2761	4914804,37	4401441,95
2760	4914803,66	4401442,66
2759	4914804,38	4401443,37
2762	4914805,08	4401442,65
8763	4914805,80	4401443,37
8764	4914805,83	4401446,05
8765	4914794,37	4401446,23
8766	4914794,42	4401449,34
8767	4914778,57	4401449,90
8768	4914778,79	4401457,16
8769	4914772,93	4401467,48
8770	4914765,64	4401478,45
8771	4914760,87	4401483,46
8772	4914765,33	4401487,70
8773	4914774,25	4401506,58
8774	4914781,86	4401512,28
7378	4914779,05	4401516,43
7377	4914769,38	4401509,18
7376	4914769,03	4401508,38
7375	4914768,12	4401508,79
7374	4914768,52	4401509,70
7373	4914768,93	4401509,52
8775	4914768,30	4401510,37
8776	4914759,45	4401491,65

Кадастровый номер образуемого ЗУ (ЧЗУ) / номер поворотной точки	Координаты, м	
	X	Y
2706	4914761,00	4401490,92
2705	4914759,51	4401487,76
2704	4914757,70	4401488,61
8777	4914758,71	4401490,75
8778	4914752,40	4401491,41
8779	4914739,37	4401497,10
2653	4914734,35	4401498,65
2652	4914734,06	4401497,70
2651	4914733,76	4401496,74
2650	4914732,81	4401497,04
2649	4914733,10	4401497,99
2654	4914733,40	4401498,95
8780	4914725,16	4401501,49
8781	4914709,58	4401506,17
8782	4914701,26	4401506,27
8783	4914691,93	4401504,49
8784	4914686,86	4401501,55
8785	4914681,63	4401496,62
8786	4914675,33	4401487,57
8787	4914665,36	4401472,03
8788	4914657,96	4401457,91
8789	4914648,87	4401437,34
8790	4914649,17	4401437,19
8791	4914638,64	4401413,51
8792	4914637,88	4401412,03
2537	4914629,12	4401393,76
2540	4914630,02	4401393,33
2539	4914629,59	4401392,43
2538	4914628,69	4401392,86
8793	4914610,92	4401355,83
8794	4914616,44	4401353,43
8795	4914616,99	4401354,84
8796	4914645,01	4401413,90
8797	4914645,02	4401413,94
8798	4914647,12	4401412,88
2555	4914647,74	4401414,14
2554	4914646,84	4401414,58
2553	4914647,27	4401415,47
2556	4914648,17	4401415,04
8799	4914650,91	4401420,66
8800	4914648,67	4401421,71
8801	4914655,50	4401436,27
8802	4914663,83	4401453,95
8803	4914664,87	4401453,20
2587	4914667,26	4401457,79
2586	4914666,37	4401458,25
2585	4914666,84	4401459,14
2588	4914667,72	4401458,68
8804	4914668,57	4401460,30
8805	4914667,43	4401460,89

Кадастровый номер образуемого ЗУ (ЧЗУ) / номер поворотной точки	Координаты, м	
	X	Y
8806	4914671,42	4401468,51
8807	4914681,15	4401483,68
8808	4914686,96	4401492,02
8809	4914691,08	4401495,90
8810	4914694,41	4401497,84
8811	4914701,88	4401499,26
8812	4914708,88	4401499,18
8813	4914718,22	4401496,95
2625	4914718,31	4401497,45
2628	4914719,29	4401497,28
8814	4914719,19	4401496,72
8815	4914724,39	4401495,48
8816	4914726,75	4401494,90
8817	4914728,35	4401494,53
8818	4914728,59	4401494,45
8819	4914736,51	4401492,52
8820	4914750,06	4401484,68
8821	4914752,63	4401481,97
8822	4914760,08	4401472,98
8823	4914763,88	4401467,59
8824	4914767,81	4401460,95
8825	4914770,71	4401455,06
8826	4914768,67	4401438,69
8827	4914752,38	4401431,11
8828	4914745,84	4401427,21
8829	4914744,36	4401426,66
2637	4914731,20	4401414,85
2640	4914731,86	4401414,10
2639	4914731,12	4401413,44
2638	4914730,45	4401414,18
8830	4914729,79	4401413,58
8831	4914726,28	4401409,48
8832	4914729,70	4401405,99
8833	4914741,89	4401418,97
8834	4914769,89	4401430,74
8835	4914771,68	4401427,22
8836	4914769,62	4401401,22
8837	4914762,34	4401388,25
8838	4914760,21	4401388,53
8839	4914753,05	4401375,20
8840	4914748,92	4401369,01
8841	4914739,00	4401351,31
8842	4914735,15	4401352,92
2655	4914734,78	4401352,28
2658	4914735,65	4401351,78
2657	4914735,15	4401350,92
2656	4914734,28	4401351,42
8843	4914733,56	4401350,17
8844	4914737,19	4401348,00
8845	4914734,02	4401342,33

Кадастровый номер образуемого ЗУ (ЧЗУ) / номер поворотной точки	Координаты, м	
	X	Y
8846	4914711,85	4401302,27
8847	4914708,97	4401303,87
8848	4914708,86	4401303,68
8849	4914703,31	4401306,91
8850	4914696,25	4401310,67
8517	4914696,41	4401310,96
8516	4914694,52	4401312,09
428	4914693,88	4401312,46
427	4914693,02	4401312,96
8513	4914690,31	4401314,54
8851	4914690,03	4401313,98
8852	4914683,10	4401317,67
8853	4914678,63	4401319,93
2595	4914678,52	4401319,75
2594	4914677,66	4401320,26
8854	4914677,73	4401320,39
8855	4914660,71	4401329,01
8856	4914659,59	4401329,64
8857	4914656,43	4401323,10
8858	4914657,55	4401322,77
8859	4914679,88	4401311,45
8860	4914704,25	4401298,48
8861	4914708,46	4401296,15
8862	4914707,83	4401295,01
8863	4914707,54	4401294,48
8864	4914708,48	4401293,99
8865	4914704,28	4401286,26
8866	4914703,38	4401286,70
8867	4914688,40	4401258,72
8868	4914687,75	4401257,27
8869	4914694,00	4401254,03
8870	4914694,57	4401255,42
8871	4914708,60	4401281,63
8872	4914711,91	4401280,55
8873	4914712,88	4401281,47
2614	4914712,18	4401281,89
2613	4914712,69	4401282,75
8874	4914713,48	4401282,28
8875	4914714,29	4401284,11
8876	4914710,90	4401285,92
8877	4914713,97	4401291,66
8878	4914735,60	4401330,73
8879	4914740,72	4401328,54
8880	4914763,29	4401312,01
8881	4914782,80	4401298,06
8882	4914787,17	4401293,87
8883	4914797,63	4401286,07
8884	4914797,58	4401283,14
8885	4914800,57	4401279,93
8886	4914802,61	4401277,64

Кадастровый номер образуемого ЗУ (ЧЗУ) / номер поворотной точки	Координаты, м	
	X	Y
8192	4914797,39	4401272,99
8196	4914797,33	4401269,78
8195	4914797,29	4401267,56
8887	4914805,44	4401274,47
8888	4914807,67	4401271,90
8889	4914813,23	4401276,19
8890	4914812,25	4401277,36
8891	4914805,74	4401284,65
8892	4914796,04	4401295,04
8893	4914787,29	4401303,46
8894	4914767,23	4401317,80
8895	4914738,68	4401336,28
8896	4914740,14	4401338,93
8897	4914749,99	4401356,56
8898	4914751,10	4401355,88
8899	4914753,06	4401359,89
2692	4914752,58	4401360,17
2691	4914752,48	4401360,00
2690	4914751,62	4401360,51
2689	4914751,59	4401360,46
2688	4914750,73	4401360,97
2687	4914751,24	4401361,83
2698	4914752,10	4401361,32
2697	4914752,13	4401361,37
2696	4914752,99	4401360,86
2695	4914753,09	4401361,03
2694	4914753,95	4401360,52
8900	4914755,54	4401363,19
8901	4914754,30	4401364,28
8902	4914754,90	4401365,35
8903	4914759,06	4401371,59
8904	4914766,45	4401385,35
8905	4914772,04	4401396,97
8906	4914775,29	4401406,83
8907	4914776,70	4401414,57
8908	4914778,54	4401439,24
8909	4914782,04	4401439,14
8910	4914785,60	4401437,08
8911	4914786,70	4401434,51
8912	4914787,25	4401433,25
8913	4914788,00	4401431,50
8914	4914803,96	4401411,87
8915	4914834,93	4401391,04
8916	4914834,58	4401389,65
8917	4914859,06	4401382,40
8918	4914867,24	4401379,98
8919	4914875,53	4401377,49
8920	4914885,14	4401374,71
8921	4914903,92	4401370,20
8922	4914903,69	4401369,36



Кадастровый номер образуемого ЗУ (ЧЗУ) / номер поворотной точки	Координаты, м	
	X	Y
2798	4914904,47	4401369,02
2797	4914904,87	4401369,94
2800	4914905,79	4401369,55
2799	4914905,39	4401368,63
8923	4914907,95	4401367,54
8924	4914908,29	4401369,15
8925	4914912,60	4401368,11
8926	4914937,63	4401357,74
8927	4914945,56	4401353,71
8928	4914954,79	4401350,69
8929	4914954,41	4401348,60
8930	4914955,80	4401345,67
8931	4914957,12	4401345,34
8932	4914956,63	4401343,93
8933	4914963,93	4401328,57
8934	4914965,05	4401312,66
8935	4914960,01	4401285,84
8936	4914948,62	4401288,39
8937	4914940,16	4401277,72
2840	4914940,79	4401277,22
2839	4914940,17	4401276,44
8938	4914939,54	4401276,94
8939	4914939,32	4401276,66
8940	4914941,67	4401274,39
8941	4914943,70	4401272,74
8942	4914945,24	4401274,10
8943	4914946,74	4401276,15
8944	4914947,18	4401275,83
8945	4914951,68	4401279,82
8946	4914958,67	4401278,27
8947	4914958,97	4401277,11
8948	4914959,69	4401276,92
8949	4914959,35	4401275,63
8950	4914960,53	4401270,98
8951	4914950,50	4401267,27
2846	4914954,44	4401264,43
2845	4914954,95	4401265,29
2848	4914955,81	4401264,78
2847	4914955,30	4401263,92
8952	4914956,77	4401263,22
8953	4914962,11	4401265,49
8954	4914963,65	4401259,77
8955	4914972,41	4401245,12
8956	4914960,63	4401213,50
2868	4914961,27	4401213,28
2867	4914960,95	4401212,33
8957	4914960,28	4401212,56
8958	4914957,53	4401205,19
8959	4914955,37	4401190,58
8960	4915005,16	4401177,48

Кадастровый номер образуемого ЗУ (ЧЗУ) / номер поворотной точки	Координаты, м	
	X	Y
2994	4915027,64	4401172,32
2993	4915027,86	4401173,30
2996	4915028,84	4401173,07
2995	4915028,61	4401172,10
8961	4915048,74	4401167,49
8962	4915070,34	4401162,59
8963	4915070,37	4401162,72
8964	4915073,26	4401161,93
8965	4915085,29	4401159,20
8966	4915085,52	4401160,10
3050	4915086,48	4401159,86
8967	4915086,26	4401158,98
8968	4915086,70	4401158,88
8969	4915120,28	4401150,15
8970	4915162,60	4401138,34
8971	4915186,61	4401128,88
8972	4915199,20	4401122,68
8973	4915199,56	4401122,51
8974	4915206,43	4401136,20
8975	4915220,56	4401164,35
8976	4915237,59	4401205,02
8977	4915248,09	4401228,78
8978	4915265,94	4401283,89
8979	4915273,52	4401321,06
5160	4915274,69	4401322,76
5159	4915274,24	4401323,13
5158	4915274,87	4401323,90
5163	4915275,26	4401323,59
8980	4915276,52	4401325,43
7956	4915275,72	4401325,91
8622	4915274,78	4401324,66
Внутренний контур		
3235	4915271,69	4401318,13
3234	4915270,91	4401318,76
3233	4915271,54	4401319,53
3236	4915272,32	4401318,90
3235	4915271,69	4401318,13
Внутренний контур		
3229	4915270,04	4401316,78
3232	4915271,03	4401316,64
3231	4915270,89	4401315,65
3230	4915269,90	4401315,79
3229	4915270,04	4401316,78
Внутренний контур		
3225	4915269,35	4401312,10
3228	4915270,34	4401311,96
3227	4915270,20	4401310,97
3226	4915269,21	4401311,11
3225	4915269,35	4401312,10
Внутренний контур		

Кадастровый номер образуемого ЗУ (ЧЗУ) / номер поворотной точки	Координаты, м	
	X	Y
3224	4915269,29	4401316,30
3223	4915268,38	4401315,88
3222	4915267,97	4401316,79
3221	4915268,88	4401317,21
3224	4915269,29	4401316,30
Внутренний контур		
3215	4915266,79	4401319,37
3214	4915268,24	4401316,18
3213	4915266,41	4401315,36
3212	4915264,97	4401318,55
3211	4915265,31	4401318,70
3210	4915264,91	4401319,60
3209	4915265,82	4401320,01
3216	4915266,22	4401319,12
3215	4915266,79	4401319,37
Внутренний контур		
3217	4915267,71	4401312,28
3220	4915268,71	4401312,25
3219	4915268,68	4401311,25
3218	4915267,68	4401311,28
3217	4915267,71	4401312,28
Внутренний контур		
3193	4915246,17	4401235,41
3192	4915245,23	4401235,76
3191	4915245,58	4401236,69
3194	4915246,52	4401236,35
3193	4915246,17	4401235,41
Внутренний контур		
3187	4915238,80	4401216,49
3186	4915237,86	4401216,85
3185	4915238,23	4401217,78
3184	4915237,76	4401217,96
3183	4915239,03	4401221,23
3190	4915240,90	4401220,50
3189	4915239,63	4401217,24
3188	4915239,16	4401217,42
3187	4915238,80	4401216,49
Внутренний контур		
3181	4915236,83	4401217,62
3180	4915235,89	4401217,97
3179	4915236,24	4401218,91
3182	4915237,17	4401218,56
3181	4915236,83	4401217,62
Внутренний контур		
3177	4915235,87	4401208,93
3176	4915234,93	4401209,28
3175	4915235,28	4401210,22
3178	4915236,22	4401209,87
3177	4915235,87	4401208,93
Внутренний контур		

Кадастровый номер образуемого ЗУ (ЧЗУ) / номер поворотной точки	Координаты, м	
	X	Y
3171	4915234,52	4401208,23
3174	4915235,46	4401207,88
3173	4915235,11	4401206,94
3172	4915234,17	4401207,29
3171	4915234,52	4401208,23
Внутренний контур		
3170	4915234,26	4401208,34
3169	4915233,92	4401207,41
3168	4915232,98	4401207,75
3167	4915233,32	4401208,69
3170	4915234,26	4401208,34
Внутренний контур		
3163	4915232,44	4401202,86
3166	4915233,38	4401202,51
3165	4915233,03	4401201,57
3164	4915232,10	4401201,92
3163	4915232,44	4401202,86
Внутренний контур		
8981	4915231,31	4401201,36
8982	4915197,23	4401131,49
8983	4915189,43	4401135,30
8984	4915164,83	4401144,98
8985	4915122,01	4401156,93
8986	4915086,03	4401165,23
8987	4915080,81	4401166,56
8988	4915081,24	4401168,61
3045	4915078,78	4401169,19
3044	4915078,55	4401168,22
3043	4915078,32	4401167,25
3042	4915077,35	4401167,47
3041	4915077,57	4401168,45
3046	4915077,80	4401169,42
8989	4915074,44	4401170,21
8990	4915074,13	4401168,26
8991	4915050,38	4401174,29
8992	4915006,78	4401184,29
8993	4914979,26	4401191,01
8994	4914979,93	4401193,65
2956	4914978,01	4401194,16
2955	4914977,75	4401193,19
2954	4914976,78	4401193,44
2953	4914977,04	4401194,41
8995	4914973,85	4401195,24
8996	4914973,18	4401192,49
8997	4914959,20	4401195,90
8998	4914961,50	4401205,33
8999	4914976,22	4401245,93
9000	4914966,78	4401265,59
9001	4914968,60	4401266,47
9002	4915017,64	4401254,70

Кадастровый номер образуемого ЗУ (ЧЗУ) / номер поворотной точки	Координаты, м	
	X	Y
9003	4915019,42	4401262,09
9004	4915036,51	4401257,99
9005	4915086,47	4401245,96
8500	4915084,70	4401238,61
8207	4915105,49	4401234,24
3072	4915117,73	4401231,68
3071	4915117,93	4401232,66
3074	4915118,91	4401232,45
3073	4915118,71	4401231,47
8211	4915119,19	4401231,37
9006	4915120,72	4401237,77
9007	4915123,32	4401237,15
9008	4915164,44	4401226,30
9009	4915227,25	4401205,78
9010	4915231,90	4401203,36
9011	4915231,86	4401202,78
8981	4915231,31	4401201,36
Внутренний контур		
3157	4915227,99	4401209,71
3156	4915227,05	4401210,05
3155	4915227,40	4401210,99
3158	4915228,34	4401210,65
3157	4915227,99	4401209,71
Внутренний контур		
3151	4915226,32	4401207,69
3154	4915227,25	4401207,34
3153	4915226,91	4401206,40
3152	4915225,97	4401206,75
3151	4915226,32	4401207,69
Внутренний контур		
9012	4915222,96	4401208,10
9013	4915221,13	4401208,56
9014	4915221,59	4401210,38
9015	4915223,42	4401209,93
9012	4915222,96	4401208,10
Внутренний контур		
3109	4915148,15	4401231,11
3108	4915147,19	4401231,37
3107	4915147,45	4401232,34
3110	4915148,41	4401232,07
3109	4915148,15	4401231,11
Внутренний контур		
3081	4915120,33	4401238,36
3080	4915119,37	4401238,62
3079	4915119,63	4401239,58
3082	4915120,59	4401239,32
3081	4915120,33	4401238,36
Внутренний контур		
3077	4915119,06	4401233,05
3076	4915118,10	4401233,31

Кадастровый номер образуемого ЗУ (ЧЗУ) / номер поворотной точки	Координаты, м	
	X	Y
9016	4915118,36	4401234,27
3078	4915119,33	4401234,01
3077	4915119,06	4401233,05
Внутренний контур		
8249	4915099,84	4401238,43
8248	4915094,87	4401239,71
8247	4915095,34	4401241,53
8250	4915100,31	4401240,24
8249	4915099,84	4401238,43
Внутренний контур		
3067	4915094,81	4401237,69
3070	4915095,78	4401237,42
3069	4915095,51	4401236,46
3068	4915094,55	4401236,72
3067	4915094,81	4401237,69
Внутренний контур		
3065	4915088,03	4401246,08
3064	4915087,06	4401246,34
3063	4915087,33	4401247,31
3066	4915088,29	4401247,04
3065	4915088,03	4401246,08
Внутренний контур		
3057	4915086,53	4401239,88
3056	4915085,57	4401240,15
3055	4915085,83	4401241,11
3058	4915086,80	4401240,85
3057	4915086,53	4401239,88
Внутренний контур		
3051	4915085,56	4401239,97
3054	4915086,52	4401239,71
3053	4915086,26	4401238,74
3052	4915085,29	4401239,01
3051	4915085,56	4401239,97
Внутренний контур		
3019	4915049,83	4401259,25
3018	4915048,86	4401259,52
3017	4915049,12	4401260,48
3020	4915050,09	4401260,22
3019	4915049,83	4401259,25
Внутренний контур		
3013	4915048,24	4401256,72
3016	4915049,20	4401256,46
3015	4915048,94	4401255,49
3014	4915047,97	4401255,76
3013	4915048,24	4401256,72
Внутренний контур		
2987	4915019,03	4401262,69
2986	4915018,07	4401262,95
2985	4915018,33	4401263,91
2988	4915019,29	4401263,65

Кадастровый номер образуемого ЗУ (ЧЗУ) / номер поворотной точки	Координаты, м	
	X	Y
2987	4915019,03	4401262,69
Внутренний контур		
2983	4915017,26	4401255,30
2982	4915016,29	4401255,56
2981	4915016,56	4401256,52
2984	4915017,52	4401256,26
2983	4915017,26	4401255,30
Внутренний контур		
8241	4915013,29	4401259,12
8240	4915011,46	4401259,56
8239	4915011,90	4401261,39
8242	4915013,73	4401260,95
8241	4915013,29	4401259,12
Внутренний контур		
8245	4914973,85	4401268,48
8244	4914968,16	4401269,92
8243	4914968,62	4401271,74
8246	4914974,32	4401270,30
8245	4914973,85	4401268,48
Внутренний контур		
2924	4914967,19	4401266,37
2923	4914966,31	4401265,89
2922	4914965,83	4401266,77
2921	4914966,70	4401267,25
2924	4914967,19	4401266,37
Внутренний контур		
2913	4914965,64	4401266,74
2916	4914966,12	4401265,86
2915	4914965,25	4401265,38
2914	4914964,76	4401266,25
2913	4914965,64	4401266,74
Внутренний контур		
2912	4914964,96	4401268,28
2911	4914964,08	4401267,80
2910	4914963,60	4401268,68
2909	4914964,47	4401269,16
2912	4914964,96	4401268,28
Внутренний контур		
9017	4914964,60	4401280,70
2906	4914963,64	4401280,96
2905	4914963,89	4401281,93
2908	4914964,86	4401281,67
9017	4914964,60	4401280,70
Внутренний контур		
2893	4914963,15	4401268,55
2896	4914963,64	4401267,67
2895	4914962,76	4401267,19
2894	4914962,28	4401268,06
2893	4914963,15	4401268,55
Внутренний контур		

Кадастровый номер образуемого ЗУ (ЧЗУ) / номер поворотной точки	Координаты, м	
	X	Y
2941	4914974,36	4401248,57
2944	4914974,84	4401247,69
2943	4914973,97	4401247,21
2942	4914973,48	4401248,08
2941	4914974,36	4401248,57
Внутренний контур		
2946	4914974,61	4401246,35
2945	4914975,61	4401246,39
2948	4914975,65	4401245,39
2947	4914974,65	4401245,35
2946	4914974,61	4401246,35
Внутренний контур		
2891	4914963,22	4401211,51
2890	4914962,27	4401211,83
2889	4914962,60	4401212,78
2892	4914963,54	4401212,45
2891	4914963,22	4401211,51
Внутренний контур		
2863	4914960,78	4401204,48
2862	4914959,81	4401204,72
2861	4914960,06	4401205,69
2864	4914961,02	4401205,44
2863	4914960,78	4401204,48
Внутренний контур		
2857	4914959,90	4401195,20
2860	4914960,87	4401194,95
2859	4914960,62	4401193,98
2858	4914959,65	4401194,23
2857	4914959,90	4401195,20
Внутренний контур		
2949	4914976,26	4401191,23
2952	4914977,23	4401190,98
2951	4914976,99	4401190,01
2950	4914976,02	4401190,26
2949	4914976,26	4401191,23
Внутренний контур		
2989	4915027,10	4401179,13
2992	4915028,07	4401178,88
2991	4915027,83	4401177,91
2990	4915026,86	4401178,16
2989	4915027,10	4401179,13
Внутренний контур		
2997	4915029,12	4401178,66
3000	4915030,09	4401178,42
2999	4915029,84	4401177,45
2998	4915028,87	4401177,69
2997	4915029,12	4401178,66
Внутренний контур		
3037	4915077,18	4401166,97
3040	4915078,15	4401166,72



Кадастровый номер образуемого ЗУ (ЧЗУ) / номер поворотной точки	Координаты, м	
	X	Y
3039	4915077,90	4401165,75
3038	4915076,93	4401166,00
3037	4915077,18	4401166,97
Внутренний контур		
3059	4915086,56	4401164,61
3062	4915087,53	4401164,37
3061	4915087,28	4401163,40
9018	4915086,31	4401163,64
3059	4915086,56	4401164,61
Внутренний контур		
3123	4915183,36	4401137,15
3126	4915184,27	4401136,75
3125	4915183,88	4401135,83
3124	4915182,96	4401136,23
3123	4915183,36	4401137,15
Внутренний контур		
9019	4915191,78	4401133,57
3134	4915192,69	4401133,17
3133	4915192,29	4401132,26
3132	4915191,38	4401132,65
9019	4915191,78	4401133,57
Внутренний контур		
3135	4915197,44	4401130,81
3138	4915198,35	4401130,41
3137	4915197,95	4401129,50
3136	4915197,04	4401129,89
3135	4915197,44	4401130,81
Внутренний контур		
3139	4915199,86	4401135,73
9020	4915200,78	4401135,33
3141	4915200,38	4401134,42
3140	4915199,46	4401134,82
3139	4915199,86	4401135,73
Внутренний контур		
2851	4914958,46	4401194,63
2850	4914957,49	4401194,88
2849	4914957,74	4401195,85
2852	4914958,71	4401195,60
2851	4914958,46	4401194,63
Внутренний контур		
2843	4914951,54	4401283,60
2842	4914950,58	4401283,86
2841	4914950,83	4401284,82
2844	4914951,80	4401284,57
2843	4914951,54	4401283,60
Внутренний контур		
2903	4914963,78	4401329,61
2902	4914963,57	4401330,59
2901	4914964,54	4401330,80
2904	4914964,76	4401329,83

Кадастровый номер образуемого ЗУ (ЧЗУ) / номер поворотной точки	Координаты, м	
	X	Y
2903	4914963,78	4401329,61
Внутренний контур		
2883	4914961,52	4401351,56
2882	4914960,57	4401351,73
2881	4914960,75	4401352,71
2888	4914961,70	4401352,54
2887	4914961,73	4401352,53
2886	4914962,69	4401352,36
2885	4914962,51	4401351,38
2884	4914961,55	4401351,55
2883	4914961,52	4401351,56
Внутренний контур		
2879	4914962,43	4401356,37
2878	4914961,44	4401356,55
2877	4914961,62	4401357,53
2880	4914962,61	4401357,36
2879	4914962,43	4401356,37
Внутренний контур		
2875	4914960,49	4401351,27
2874	4914961,47	4401351,09
2873	4914961,31	4401350,21
2872	4914961,29	4401350,11
2871	4914961,13	4401349,23
2870	4914960,15	4401349,40
2869	4914960,31	4401350,29
9021	4914960,33	4401350,39
2875	4914960,49	4401351,27
Внутренний контур		
2856	4914960,32	4401350,53
2855	4914960,14	4401349,55
2854	4914959,15	4401349,73
2853	4914959,33	4401350,71
2856	4914960,32	4401350,53
Внутренний контур		
2835	4914928,01	4401387,53
9022	4914927,92	4401388,52
2833	4914928,91	4401388,61
2836	4914929,00	4401387,62
2835	4914928,01	4401387,53
Внутренний контур		
2831	4914927,12	4401426,70
2830	4914926,12	4401426,71
2829	4914926,13	4401427,71
2832	4914927,13	4401427,70
2831	4914927,12	4401426,70
Внутренний контур		
2821	4914925,93	4401416,94
2824	4914926,93	4401416,93
2823	4914926,92	4401415,93
2822	4914925,92	4401415,94

Кадастровый номер образуемого ЗУ (ЧЗУ) / номер поворотной точки	Координаты, м	
	X	Y
2821	4914925,93	4401416,94
Внутренний контур		
2825	4914926,20	4401373,45
2828	4914927,12	4401373,06
2827	4914926,73	4401372,14
2826	4914925,81	4401372,53
2825	4914926,20	4401373,45
Внутренний контур		
2811	4914923,43	4401364,17
2810	4914922,51	4401364,56
2809	4914922,89	4401365,48
2816	4914923,28	4401366,40
2815	4914923,67	4401367,32
2814	4914924,59	4401366,93
2813	4914924,20	4401366,01
2812	4914923,82	4401365,09
2811	4914923,43	4401364,17
Внутренний контур		
2803	4914905,89	4401370,24
2802	4914904,92	4401370,47
2801	4914905,15	4401371,45
2804	4914906,12	4401371,21
2803	4914905,89	4401370,24
Внутренний контур		
2795	4914878,78	4401383,24
2794	4914877,81	4401383,48
2793	4914878,04	4401384,45
2796	4914879,01	4401384,22
2795	4914878,78	4401383,24
Внутренний контур		
2789	4914877,14	4401377,54
2788	4914876,16	4401377,77
2787	4914876,40	4401378,74
2792	4914876,63	4401379,72
2791	4914877,60	4401379,49
2790	4914877,37	4401378,51
2789	4914877,14	4401377,54
Внутренний контур		
2785	4914836,53	4401391,72
2784	4914835,58	4401392,03
2783	4914835,90	4401392,98
2786	4914836,85	4401392,67
2785	4914836,53	4401391,72
Внутренний контур		
2779	4914835,15	4401390,62
2782	4914836,10	4401390,31
2781	4914835,79	4401389,36
2780	4914834,84	4401389,67
2779	4914835,15	4401390,62
Внутренний контур		

Кадастровый номер образуемого ЗУ (ЧЗУ) / номер поворотной точки	Координаты, м	
	X	Y
2753	4914793,48	4401447,13
2752	4914792,48	4401447,18
2751	4914792,53	4401448,18
2754	4914793,53	4401448,13
2753	4914793,48	4401447,13
Внутренний контур		
2747	4914792,38	4401443,50
2750	4914793,37	4401443,45
2749	4914793,32	4401442,45
9023	4914792,33	4401442,50
2747	4914792,38	4401443,50
Внутренний контур		
2741	4914777,27	4401428,76
2740	4914776,27	4401428,81
2739	4914776,32	4401429,81
2742	4914777,32	4401429,76
2741	4914777,27	4401428,76
Внутренний контур		
2737	4914774,96	4401447,24
2736	4914771,46	4401447,35
2735	4914771,52	4401449,35
2738	4914775,02	4401449,23
2737	4914774,96	4401447,24
Внутренний контур		
2731	4914771,45	4401446,48
2734	4914773,45	4401446,43
2733	4914773,37	4401442,93
2732	4914771,37	4401442,98
2731	4914771,45	4401446,48
Внутренний контур		
2723	4914771,40	4401438,15
2726	4914772,40	4401438,10
2725	4914772,35	4401437,10
2724	4914771,35	4401437,15
2723	4914771,40	4401438,15
Внутренний контур		
2719	4914770,81	4401430,22
2722	4914771,81	4401430,17
2721	4914771,76	4401429,17
2720	4914770,76	4401429,22
2719	4914770,81	4401430,22
Внутренний контур		
2728	4914771,76	4401400,91
2727	4914772,08	4401401,86
2730	4914773,03	4401401,54
2729	4914772,71	4401400,59
2728	4914771,76	4401400,91
Внутренний контур		
2717	4914771,20	4401437,19
2716	4914770,20	4401437,24

Кадастровый номер образуемого ЗУ (ЧЗУ) / номер поворотной точки	Координаты, м	
	X	Y
2715	4914770,25	4401438,24
2718	4914771,25	4401438,19
2717	4914771,20	4401437,19
Внутренний контур		
2677	4914743,60	4401346,18
2676	4914742,74	4401346,69
2675	4914743,25	4401347,55
2678	4914744,11	4401347,04
2677	4914743,60	4401346,18
Внутренний контур		
2673	4914738,70	4401335,72
2672	4914739,56	4401335,21
2671	4914739,05	4401334,35
2670	4914738,19	4401334,86
2669	4914737,33	4401335,37
2668	4914736,47	4401335,88
2667	4914736,98	4401336,74
2674	4914737,84	4401336,23
2673	4914738,70	4401335,72
Внутренний контур		
2755	4914798,99	4401291,20
2758	4914799,62	4401290,42
2757	4914798,84	4401289,80
2756	4914798,21	4401290,57
2755	4914798,99	4401291,20
Внутренний контур		
2763	4914809,06	4401280,21
2766	4914809,69	4401279,43
2765	4914808,91	4401278,81
2764	4914808,28	4401279,59
2763	4914809,06	4401280,21
Внутренний контур		
2768	4914809,25	4401278,50
2767	4914810,03	4401279,13
2770	4914810,66	4401278,35
2769	4914809,88	4401277,72
2768	4914809,25	4401278,50
Внутренний контур		
2772	4914810,20	4401277,43
2771	4914810,98	4401278,06
2774	4914811,61	4401277,28
2773	4914810,83	4401276,66
2772	4914810,20	4401277,43
Внутренний контур		
2623	4914716,94	4401297,72
2622	4914716,09	4401298,23
2621	4914716,60	4401299,09
2624	4914717,46	4401298,58
2623	4914716,94	4401297,72
Внутренний контур		

Кадастровый номер образуемого ЗУ (ЧЗУ) / номер поворотной точки	Координаты, м	
	X	Y
2619	4914715,46	4401298,54
2618	4914714,60	4401299,05
2617	4914715,11	4401299,91
2620	4914715,97	4401299,40
2619	4914715,46	4401298,54
Внутренний контур		
2611	4914709,03	4401283,53
2610	4914708,17	4401284,04
2609	4914708,68	4401284,90
2612	4914709,54	4401284,39
2611	4914709,03	4401283,53
Внутренний контур		
2603	4914694,30	4401255,96
2602	4914693,41	4401256,43
2601	4914693,88	4401257,31
2604	4914694,76	4401256,85
2603	4914694,30	4401255,96
Внутренний контур		
2599	4914692,92	4401310,72
2598	4914692,06	4401311,23
2597	4914692,57	4401312,09
2600	4914693,43	4401311,58
2599	4914692,92	4401310,72
Внутренний контур		
2591	4914677,92	4401318,57
2590	4914677,06	4401319,08
2589	4914677,57	4401319,94
2592	4914678,43	4401319,43
2591	4914677,92	4401318,57
Внутренний контур		
2579	4914661,48	4401326,90
2578	4914660,62	4401327,42
9024	4914661,13	4401328,27
2580	4914661,99	4401327,76
2579	4914661,48	4401326,90
Внутренний контур		
2713	4914769,47	4401437,32
2712	4914768,47	4401437,37
2711	4914768,52	4401438,37
2714	4914769,52	4401438,32
2713	4914769,47	4401437,32
Внутренний контур		
2681	4914749,42	4401425,26
2680	4914748,86	4401426,09
2679	4914749,70	4401426,65
2682	4914750,25	4401425,81
2681	4914749,42	4401425,26
Внутренний контур		
2665	4914737,25	4401414,08
2664	4914736,52	4401414,76

Кадастровый номер образуемого ЗУ (ЧЗУ) / номер поворотной точки	Координаты, м	
	X	Y
2663	4914737,21	4401415,49
2666	4914737,94	4401414,81
2665	4914737,25	4401414,08
Внутренний контур		
2661	4914735,62	4401415,59
2660	4914734,93	4401416,31
2659	4914735,66	4401417,00
2662	4914736,35	4401416,28
2661	4914735,62	4401415,59
Внутренний контур		
2643	4914732,44	4401412,23
2642	4914731,75	4401412,96
2641	4914732,47	4401413,65
2644	4914733,16	4401412,92
2643	4914732,44	4401412,23
Внутренний контур		
2635	4914729,02	4401408,63
2634	4914728,33	4401409,36
2633	4914729,05	4401410,05
2636	4914729,74	4401409,32
2635	4914729,02	4401408,63
Внутренний контур		
2701	4914753,41	4401483,42
2700	4914752,75	4401484,17
2699	4914753,50	4401484,83
2702	4914754,16	4401484,08
2701	4914753,41	4401483,42
Внутренний контур		
2683	4914752,71	4401484,09
2686	4914753,37	4401483,34
2685	4914752,62	4401482,68
2684	4914751,96	4401483,42
2683	4914752,71	4401484,09
Внутренний контур		
2647	4914732,99	4401494,13
2646	4914732,03	4401494,43
2645	4914732,33	4401495,38
2648	4914733,28	4401495,09
2647	4914732,99	4401494,13
Внутренний контур		
2631	4914719,39	4401497,76
2630	4914718,41	4401497,93
2629	4914718,58	4401498,92
2632	4914719,56	4401498,74
2631	4914719,39	4401497,76
Внутренний контур		
2607	4914699,18	4401499,26
2606	4914698,95	4401500,23
2605	4914699,93	4401500,46
2608	4914700,15	4401499,49

Кадастровый номер образуемого ЗУ (ЧЗУ) / номер поворотной точки	Координаты, м	
	X	Y
2607	4914699,18	4401499,26
Внутренний контур		
2583	4914665,65	4401458,64
2582	4914664,77	4401459,11
2581	4914665,25	4401459,99
2584	4914666,13	4401459,51
2583	4914665,65	4401458,64
Внутренний контур		
2575	4914660,35	4401447,81
2574	4914659,47	4401448,29
2573	4914659,95	4401449,17
2576	4914660,83	4401448,69
2575	4914660,35	4401447,81
Внутренний контур		
2571	4914654,36	4401435,08
2570	4914653,48	4401435,56
2569	4914653,95	4401436,44
2572	4914654,83	4401435,96
2571	4914654,36	4401435,08
Внутренний контур		
2567	4914650,98	4401436,60
2566	4914650,10	4401437,07
2565	4914650,58	4401437,95
9025	4914651,46	4401437,47
2567	4914650,98	4401436,60
Внутренний контур		
2564	4914650,38	4401438,11
2563	4914650,00	4401437,19
2562	4914649,07	4401437,57
2561	4914649,45	4401438,49
2564	4914650,38	4401438,11
Внутренний контур		
2557	4914648,79	4401425,42
2560	4914649,67	4401424,95
2559	4914649,19	4401424,07
2558	4914648,31	4401424,55
2557	4914648,79	4401425,42
Внутренний контур		
2551	4914645,13	4401415,37
2550	4914644,23	4401415,80
2549	4914644,67	4401416,70
2552	4914645,57	4401416,27
2551	4914645,13	4401415,37
Внутренний контур		
2547	4914633,24	4401390,69
2546	4914632,34	4401391,12
2545	4914632,78	4401392,02
2548	4914633,68	4401391,59
2547	4914633,24	4401390,69
Внутренний контур		



Кадастровый номер образуемого ЗУ (ЧЗУ) / номер поворотной точки	Координаты, м	
	X	Y
2543	4914630,92	4401391,79
2542	4914630,02	4401392,23
2541	4914630,45	4401393,13
2544	4914631,35	4401392,69
2543	4914630,92	4401391,79
Внутренний контур		
2535	4914616,76	4401355,54
2534	4914615,86	4401355,97
2533	4914616,30	4401356,87
2536	4914617,20	4401356,44
2535	4914616,76	4401355,54
Внутренний контур		
2709	4914761,83	4401493,14
2708	4914760,91	4401493,55
2707	4914761,32	4401494,46
2710	4914762,23	4401494,05
2709	4914761,83	4401493,14
Внутренний контур		
2819	4914925,54	4401415,96
2818	4914924,54	4401415,97
2817	4914924,55	4401416,97
2820	4914925,55	4401416,96
2819	4914925,54	4401415,96
Внутренний контур		
2897	4914962,88	4401352,33
2900	4914963,86	4401352,15
2899	4914963,68	4401351,16
2898	4914962,70	4401351,34
2897	4914962,88	4401352,33
Внутренний контур		
2933	4914971,35	4401386,11
2936	4914972,24	4401385,67
2935	4914971,80	4401384,77
2934	4914970,90	4401385,21
2933	4914971,35	4401386,11
Внутренний контур		
2937	4914972,88	4401385,30
2940	4914973,77	4401384,86
2939	4914973,33	4401383,96
2938	4914972,44	4401384,40
2937	4914972,88	4401385,30
Внутренний контур		
2961	4914981,74	4401399,77
2964	4914982,36	4401398,98
2963	4914981,58	4401398,36
2962	4914980,96	4401399,15
2961	4914981,74	4401399,77
Внутренний контур		
2965	4914995,17	4401411,76
2968	4914995,79	4401410,98

Кадастровый номер образуемого ЗУ (ЧЗУ) / номер поворотной точки	Координаты, м	
	X	Y
2967	4914995,00	4401410,36
2966	4914994,38	4401411,14
2965	4914995,17	4401411,76
Внутренний контур		
2929	4914968,46	4401351,31
2932	4914969,44	4401351,13
2931	4914969,26	4401350,15
2930	4914968,28	4401350,33
2929	4914968,46	4401351,31
Внутренний контур		
2969	4915014,49	4401351,27
2972	4915014,60	4401350,27
2971	4915013,60	4401350,17
2970	4915013,50	4401351,17
2969	4915014,49	4401351,27
Внутренний контур		
2977	4915016,18	4401351,38
2980	4915016,28	4401350,38
2979	4915015,28	4401350,28
2978	4915015,18	4401351,28
2977	4915016,18	4401351,38
Внутренний контур		
3002	4915033,76	4401352,41
3001	4915034,75	4401352,51
3004	4915034,85	4401351,51
3003	4915033,86	4401351,41
3002	4915033,76	4401352,41
Внутренний контур		
3010	4915038,42	4401352,89
3009	4915039,41	4401352,99
3012	4915039,51	4401352,00
3011	4915038,52	4401351,90
3010	4915038,42	4401352,89
Внутренний контур		
3025	4915051,76	4401354,07
3028	4915051,86	4401353,08
3027	4915050,87	4401352,98
3026	4915050,77	4401353,97
3025	4915051,76	4401354,07
Внутренний контур		
3033	4915062,03	4401355,47
3036	4915062,13	4401354,47
3035	4915061,14	4401354,37
3034	4915061,03	4401355,37
3033	4915062,03	4401355,47
Внутренний контур		
2925	4914967,51	4401331,47
2928	4914967,72	4401330,49
2927	4914966,75	4401330,27
2926	4914966,53	4401331,25

Кадастровый номер образуемого ЗУ (ЧЗУ) / номер поворотной точки	Координаты, м	
	X	Y
2925	4914967,51	4401331,47
Внутренний контур		
3161	4915232,84	4401219,17
3160	4915231,90	4401219,52
3159	4915232,25	4401220,46
3162	4915233,19	4401220,11
3161	4915232,84	4401219,17
Внутренний контур		
3207	4915262,27	4401324,59
3206	4915261,86	4401325,50
3205	4915262,77	4401325,92
3208	4915263,18	4401325,01
3207	4915262,27	4401324,59
Внутренний контур		
3203	4915259,41	4401328,40
3202	4915258,59	4401328,98
9026	4915259,17	4401329,79
3204	4915259,99	4401329,21
3203	4915259,41	4401328,40
Внутренний контур		
3149	4915204,24	4401356,52
3148	4915203,25	4401356,65
3147	4915203,37	4401357,64
3150	4915204,37	4401357,51
3149	4915204,24	4401356,52
Внутренний контур		
3129	4915190,58	4401358,32
3128	4915189,59	4401358,45
3127	4915189,71	4401359,44
3130	4915190,71	4401359,32
3129	4915190,58	4401358,32
Внутренний контур		
3122	4915157,14	4401363,91
3121	4915157,06	4401362,92
3120	4915156,06	4401362,99
3119	4915156,14	4401363,99
3122	4915157,14	4401363,91
Внутренний контур		
3105	4915146,20	4401364,02
3104	4915145,20	4401364,14
3103	4915145,33	4401365,13
3106	4915146,32	4401365,01
3105	4915146,20	4401364,02
Внутренний контур		
3099	4915145,17	4401363,61
3102	4915146,16	4401363,49
3101	4915146,04	4401362,50
3100	4915145,05	4401362,62
3099	4915145,17	4401363,61
Внутренний контур		

Кадастровый номер образуемого ЗУ (ЧЗУ) / номер поворотной точки	Координаты, м	
	X	Y
3097	4915144,81	4401368,09
3096	4915143,81	4401368,13
3095	4915143,85	4401369,13
3098	4915144,85	4401369,09
3097	4915144,81	4401368,09
Внутренний контур		
3091	4915143,50	4401365,32
3094	4915144,49	4401365,20
3093	4915144,37	4401364,21
3092	4915143,37	4401364,33
3091	4915143,50	4401365,32
Внутренний контур		
3087	4915143,32	4401345,83
3090	4915144,31	4401345,71
3089	4915144,19	4401344,71
3088	4915143,20	4401344,84
3087	4915143,32	4401345,83
Внутренний контур		
3085	4915132,92	4401365,40
3084	4915131,93	4401365,52
3083	4915132,06	4401366,51
3086	4915133,05	4401366,39
3085	4915132,92	4401365,40
	Площадь:	14196
91:01:031001:ЗУ1		
8976	4915237,59	4401205,02
8975	4915220,56	4401164,35
9027	4915237,73	4401198,55
9028	4915239,97	4401204,30
8976	4915237,59	4401205,02
	Площадь:	66
91:01:000000:ЗУ2		
9029	4914763,02	4402435,73
9030	4914754,89	4402435,58
9031	4914754,84	4402437,51
9032	4914751,16	4402437,94
9033	4914746,87	4402437,81
9034	4914746,91	4402435,43
9035	4914740,42	4402435,31
9036	4914697,96	4402438,41
9037	4914698,25	4402441,32
9038	4914697,56	4402441,39
765	4914697,51	4402440,49
764	4914696,51	4402440,55
9039	4914696,56	4402441,49
9040	4914690,96	4402442,05
9041	4914690,74	4402438,94
9042	4914668,78	4402440,54
9043	4914668,94	4402443,47
758	4914667,29	4402443,67

Кадастровый номер образуемого ЗУ (ЧЗУ) / номер поворотной точки	Координаты, м	
	X	Y
757	4914667,17	4402442,68
756	4914666,17	4402442,80
755	4914666,29	4402443,79
9044	4914664,32	4402444,04
9045	4914664,09	4402440,88
9046	4914661,53	4402441,07
9047	4914646,14	4402442,55
9048	4914632,39	4402436,32
9049	4914631,90	4402436,10
5154	4914650,97	4402434,76
5153	4914650,86	4402435,37
5152	4914651,84	4402435,54
5157	4914652,00	4402434,69
9050	4914655,91	4402434,42
9051	4914660,51	4402434,67
9052	4914663,32	4402434,09
9053	4914698,63	4402431,43
9054	4914740,23	4402428,30
9055	4914742,70	4402428,35
9056	4914760,13	4402428,68
9057	4914763,15	4402428,73
9058	4914764,88	4402428,74
9059	4914764,84	4402429,80
9060	4914764,64	4402435,79
9029	4914763,02	4402435,73
Внутренний контур		
781	4914761,90	4402434,20
780	4914761,88	4402435,20
779	4914762,88	4402435,22
782	4914762,90	4402434,22
781	4914761,90	4402434,20
Внутренний контур		
777	4914753,02	4402434,04
776	4914753,01	4402435,04
775	4914754,01	4402435,06
778	4914754,02	4402434,06
777	4914753,02	4402434,04
Внутренний контур		
774	4914753,93	4402436,14
773	4914752,93	4402436,12
772	4914752,91	4402437,12
771	4914753,91	4402437,14
774	4914753,93	4402436,14
Внутренний контур		
769	4914733,70	4402434,30
768	4914732,71	4402434,36
767	4914732,76	4402435,36
770	4914733,76	4402435,30
769	4914733,70	4402434,30
Внутренний контур		

Кадастровый номер образуемого ЗУ (ЧЗУ) / номер поворотной точки	Координаты, м	
	X	Y
761	4914697,25	4402436,96
760	4914696,25	4402437,01
759	4914696,31	4402438,01
762	4914697,31	4402437,96
761	4914697,25	4402436,96
Внутренний контур		
753	4914666,94	4402439,19
752	4914665,94	4402439,24
751	4914665,99	4402440,24
754	4914666,99	4402440,18
753	4914666,94	4402439,19
Внутренний контур		
750	4914651,41	4402437,10
749	4914650,43	4402436,92
748	4914650,25	4402437,90
747	4914651,24	4402438,08
750	4914651,41	4402437,10
	Площадь:	925
91:01:036001:ЗУ1		
8980	4915276,52	4401325,43
5163	4915275,26	4401323,59
5162	4915275,64	4401323,27
5161	4915275,01	4401322,50
5160	4915274,69	4401322,76
8979	4915273,52	4401321,06
8978	4915265,94	4401283,89
8977	4915248,09	4401228,78
8976	4915237,59	4401205,02
9028	4915239,97	4401204,30
9061	4915257,46	4401249,33
9062	4915266,10	4401269,45
9063	4915270,57	4401280,93
9064	4915273,74	4401297,11
9065	4915276,35	4401315,11
7957	4915281,80	4401322,34
8980	4915276,52	4401325,43
	Площадь:	448
91:01:036001:ЗУ2		
9066	4915285,67	4401338,75
9067	4915277,66	4401327,09
7958	4915283,01	4401323,95
9068	4915291,68	4401335,44
9069	4915299,67	4401345,41
9070	4915299,83	4401355,04
5168	4915294,22	4401348,59
5167	4915294,21	4401348,16
5166	4915293,85	4401348,16
9066	4915285,67	4401338,75
	Площадь:	203
91:01:036001:ЗУ3		

Кадастровый номер образуемого ЗУ (ЧЗУ) / номер поворотной точки	Координаты, м	
	X	Y
9071	4915344,46	4401429,50
8025	4915342,32	4401430,97
8024	4915341,18	4401429,40
8023	4915339,61	4401427,25
8022	4915344,32	4401426,56
9072	4915343,04	4401427,44
9071	4915344,46	4401429,50
Внутренний контур		
785	4915341,32	4401427,08
784	4915340,33	4401427,24
783	4915340,49	4401428,23
786	4915341,48	4401428,07
785	4915341,32	4401427,08
	Площадь:	10
91:01:036001:ЗУ4		
8058	4915426,94	4401421,39
9073	4915420,40	4401422,13
9074	4915420,32	4401421,07
8053	4915419,72	4401415,53
8059	4915425,78	4401414,64
8058	4915426,94	4401421,39
Внутренний контур		
821	4915421,76	4401420,38
820	4915420,77	4401420,50
819	4915420,89	4401421,49
822	4915421,88	4401421,37
821	4915421,76	4401420,38
	Площадь:	42
91:01:036001:ЗУ5		
9075	4915452,81	4401424,14
9076	4915445,76	4401423,74
9077	4915445,87	4401422,61
8061	4915446,44	4401414,94
8060	4915447,79	4401414,97
8065	4915453,44	4401415,09
9078	4915452,86	4401423,12
9075	4915452,81	4401424,14
Внутренний контур		
825	4915451,41	4401422,52
824	4915451,33	4401423,52
823	4915452,33	4401423,59
826	4915452,41	4401422,60
825	4915451,41	4401422,52
	Площадь:	62
91:01:036001:ЗУ6		
9079	4915460,78	4401712,48
9080	4915460,32	4401709,27
8074	4915469,20	4401708,27
8073	4915469,89	4401712,65
8078	4915470,29	4401715,19

Кадастровый номер образуемого ЗУ (ЧЗУ) / номер поворотной точки	Координаты, м	
	X	Y
9081	4915466,38	4401715,63
291	4915465,78	4401715,29
7506	4915465,52	4401713,08
290	4915462,49	4401713,45
8070	4915462,02	4401713,18
9079	4915460,78	4401712,48
	Площадь:	50
91:01:036001:ЗУ7		
9082	4915515,30	4401409,98
9083	4915509,12	4401407,50
9084	4915488,76	4401404,47
9085	4915454,40	4401401,96
8064	4915453,59	4401413,09
827	4915453,05	4401413,08
830	4915453,07	4401412,08
829	4915452,07	4401412,06
828	4915452,05	4401413,06
8062	4915446,58	4401412,94
9086	4915447,42	4401401,45
9087	4915439,35	4401400,86
9088	4915425,35	4401402,36
8055	4915426,44	4401412,52
818	4915421,01	4401413,32
817	4915420,86	4401412,33
816	4915419,87	4401412,48
815	4915420,02	4401413,47
8054	4915419,51	4401413,54
9089	4915418,39	4401403,11
9090	4915400,47	4401405,03
9091	4915366,95	4401414,28
9092	4915351,96	4401421,30
8040	4915348,05	4401423,99
8039	4915347,38	4401424,09
8038	4915337,96	4401425,47
9093	4915340,49	4401423,73
9094	4915339,08	4401421,67
9095	4915348,47	4401415,21
9096	4915364,52	4401407,69
9097	4915399,16	4401398,13
9098	4915439,23	4401393,83
9099	4915489,53	4401397,51
9100	4915510,96	4401400,69
9101	4915516,78	4401403,03
9102	4915525,34	4401403,35
9103	4915525,86	4401390,21
1134	4915546,85	4401391,27
9104	4915530,82	4401390,66
1132	4915530,06	4401410,54
9105	4915530,06	4401410,55
9082	4915515,30	4401409,98



Кадастровый номер образуемого ЗУ (ЧЗУ) / номер поворотной точки	Координаты, м	
	X	Y
Внутренний контур		
861	4915511,02	4401406,65
860	4915510,64	4401407,57
859	4915511,56	4401407,96
862	4915511,95	4401407,04
861	4915511,02	4401406,65
Внутренний контур		
837	4915453,04	4401400,33
836	4915452,96	4401401,33
835	4915453,96	4401401,41
838	4915454,04	4401400,41
837	4915453,04	4401400,33
Внутренний контур		
834	4915453,70	4401404,96
833	4915452,70	4401404,88
832	4915452,62	4401405,88
831	4915453,62	4401405,95
834	4915453,70	4401404,96
Внутренний контур		
9106	4915420,17	4401406,25
812	4915419,17	4401406,38
811	4915419,29	4401407,37
814	4915420,29	4401407,25
9106	4915420,17	4401406,25
Внутренний контур		
807	4915418,86	4401402,54
810	4915419,85	4401402,42
9107	4915419,73	4401401,42
808	4915418,74	4401401,55
807	4915418,86	4401402,54
Внутренний контур		
805	4915383,67	4401408,14
804	4915382,69	4401408,35
803	4915382,90	4401409,33
806	4915383,88	4401409,11
805	4915383,67	4401408,14
Внутренний контур		
802	4915382,84	4401409,40
801	4915382,63	4401408,43
800	4915381,65	4401408,64
799	4915381,86	4401409,62
802	4915382,84	4401409,40
Внутренний контур		
797	4915364,70	4401413,65
796	4915363,79	4401414,07
795	4915364,20	4401414,98
798	4915365,11	4401414,56
797	4915364,70	4401413,65
Внутренний контур		
793	4915361,95	4401414,97

Кадастровый номер образуемого ЗУ (ЧЗУ) / номер поворотной точки	Координаты, м	
	X	Y
792	4915361,04	4401415,39
791	4915361,45	4401416,30
794	4915362,36	4401415,88
793	4915361,95	4401414,97
Внутренний контур		
789	4915359,95	4401415,91
788	4915359,04	4401416,32
9108	4915359,45	4401417,23
790	4915360,36	4401416,82
789	4915359,95	4401415,91
	Площадь:	1566
91:01:036001:ЗУ8		
1037	4915629,26	4401399,78
1036	4915628,31	4401400,09
1035	4915628,62	4401401,04
1022	4915628,00	4401401,25
1021	4915627,69	4401400,30
1020	4915626,74	4401400,61
1019	4915627,05	4401401,56
8095	4915626,55	4401401,72
8094	4915617,79	4401406,55
8093	4915617,75	4401406,57
9109	4915617,53	4401403,85
9110	4915614,93	4401404,09
955	4915614,92	4401404,04
954	4915614,73	4401402,05
953	4915589,67	4401404,41
952	4915568,69	4401406,49
951	4915558,86	4401407,28
9111	4915546,11	4401409,36
949	4915546,43	4401411,34
9112	4915549,95	4401410,76
9113	4915550,36	4401415,86
9114	4915547,52	4401416,01
9115	4915543,25	4401415,96
9116	4915543,24	4401411,06
9117	4915532,06	4401410,63
1131	4915532,06	4401410,61
9118	4915532,33	4401403,62
9119	4915546,88	4401404,17
9120	4915558,26	4401402,31
9121	4915568,25	4401401,51
9122	4915589,19	4401399,43
9123	4915613,09	4401397,19
9124	4915629,22	4401394,70
8097	4915630,09	4401400,56
1038	4915629,57	4401400,73
1037	4915629,26	4401399,78
Внутренний контур		
969	4915618,85	4401401,68

Кадастровый номер образуемого ЗУ (ЧЗУ) / номер поворотной точки	Координаты, м	
	X	Y
968	4915617,85	4401401,76
967	4915617,93	4401402,76
976	4915618,01	4401403,76
975	4915618,09	4401404,75
974	4915618,17	4401405,75
973	4915619,16	4401405,67
972	4915619,08	4401404,67
971	4915619,01	4401403,68
970	4915618,93	4401402,68
969	4915618,85	4401401,68
Внутренний контур		
885	4915546,03	4401409,56
884	4915545,04	4401409,72
883	4915545,20	4401410,71
886	4915546,19	4401410,55
885	4915546,03	4401409,56
Внутренний контур		
881	4915545,07	4401411,24
880	4915545,01	4401412,23
879	4915546,01	4401412,29
882	4915546,07	4401411,29
881	4915545,07	4401411,24
Внутренний контур		
9125	4915545,95	4401414,29
877	4915544,95	4401414,24
876	4915544,90	4401415,24
875	4915545,90	4401415,29
9125	4915545,95	4401414,29
	Площадь:	583
91:01:036001:ЗУ9		
9126	4915634,40	4401573,01
9127	4915627,41	4401573,28
9128	4915627,34	4401571,34
9129	4915613,68	4401571,86
960	4915613,94	4401567,16
959	4915614,94	4401567,22
962	4915614,99	4401566,22
961	4915614,00	4401566,16
9130	4915614,07	4401564,78
9131	4915627,06	4401564,18
9132	4915625,81	4401531,66
9133	4915625,69	4401529,69
9134	4915624,90	4401516,54
9135	4915625,07	4401514,59
1011	4915624,73	4401506,60
1014	4915625,73	4401506,56
1013	4915625,69	4401505,56
1012	4915624,69	4401505,60
9136	4915624,40	4401498,66
9137	4915624,16	4401498,22

Кадастровый номер образуемого ЗУ (ЧЗУ) / номер поворотной точки	Координаты, м	
	X	Y
9138	4915624,00	4401486,51
9139	4915622,05	4401445,91
9140	4915617,85	4401446,11
9141	4915617,47	4401438,97
9142	4915621,71	4401438,66
9143	4915620,52	4401413,93
9144	4915618,34	4401414,05
8092	4915617,92	4401408,78
8091	4915623,22	4401405,85
8090	4915626,08	4401404,27
8089	4915626,64	4401414,25
8088	4915627,20	4401424,24
8087	4915627,77	4401434,22
8086	4915628,33	4401444,21
8085	4915628,89	4401454,19
8084	4915629,45	4401464,18
8083	4915630,02	4401474,16
8082	4915630,58	4401484,14
8081	4915631,09	4401493,23
9145	4915631,26	4401505,86
9146	4915631,79	4401514,62
9147	4915632,80	4401531,31
9148	4915633,29	4401543,96
9126	4915634,40	4401573,01
Внутренний контур		
1034	4915628,87	4401571,89
1033	4915627,87	4401571,88
1032	4915627,86	4401572,88
1031	4915628,86	4401572,89
1034	4915628,87	4401571,89
Внутренний контур		
1027	4915628,62	4401566,65
1030	4915628,63	4401565,65
1029	4915627,63	4401565,64
1028	4915627,62	4401566,64
1027	4915628,62	4401566,65
Внутренний контур		
1023	4915628,34	4401558,31
1026	4915628,34	4401557,31
1025	4915627,34	4401557,30
1024	4915627,34	4401558,30
1023	4915628,34	4401558,31
Внутренний контур		
1017	4915626,18	4401484,51
1016	4915626,17	4401485,51
1015	4915627,17	4401485,52
1018	4915627,18	4401484,52
1017	4915626,18	4401484,51
Внутренний контур		
1010	4915625,42	4401484,56

Кадастровый номер образуемого ЗУ (ЧЗУ) / номер поворотной точки	Координаты, м	
	X	Y
1009	4915624,42	4401484,56
1008	4915624,42	4401485,56
1007	4915625,42	4401485,56
1010	4915625,42	4401484,56
Внутренний контур		
1003	4915623,80	4401470,85
1006	4915624,79	4401470,76
1005	4915624,70	4401469,77
1004	4915623,70	4401469,86
1003	4915623,80	4401470,85
Внутренний контур		
993	4915623,30	4401441,07
992	4915622,30	4401441,17
991	4915622,39	4401442,16
994	4915623,39	4401442,07
993	4915623,30	4401441,07
Внутренний контур		
983	4915621,92	4401412,34
982	4915620,93	4401412,43
981	4915621,02	4401413,43
984	4915622,01	4401413,34
983	4915621,92	4401412,34
Внутренний контур		
979	4915619,71	4401412,46
978	4915618,71	4401412,55
977	4915618,80	4401413,54
980	4915619,80	4401413,45
979	4915619,71	4401412,46
Внутренний контур		
965	4915618,71	4401441,29
964	4915617,71	4401441,39
963	4915617,80	4401442,38
966	4915618,80	4401442,29
965	4915618,71	4401441,29
	Площадь:	1240
91:01:036001:ЗУ10		
1061	4915644,28	4401484,33
1060	4915643,28	4401484,37
1059	4915643,32	4401485,37
8429	4915640,81	4401485,47
8428	4915641,00	4401491,51
8079	4915633,01	4401491,61
8107	4915632,89	4401489,50
8106	4915632,52	4401482,98
9149	4915644,88	4401482,48
8430	4915644,95	4401485,30
1062	4915644,32	4401485,33
1061	4915644,28	4401484,33
	Площадь:	82
91:01:036001:ЗУ11		

Кадастровый номер образуемого ЗУ (ЧЗУ) / номер поворотной точки	Координаты, м	
	X	Y
9150	4915546,84	4401398,28
9151	4915532,55	4401397,73
1153	4915532,74	4401392,74
1152	4915546,85	4401393,27
1151	4915566,88	4401392,61
1150	4915587,15	4401389,51
1149	4915600,60	4401386,70
1148	4915614,56	4401382,35
1147	4915624,42	4401376,31
1146	4915635,89	4401372,65
1145	4915665,34	4401354,22
1144	4915677,99	4401345,01
305	4915684,37	4401340,14
8108	4915684,67	4401340,47
8110	4915687,77	4401343,85
9152	4915680,98	4401349,02
9153	4915668,14	4401358,36
9154	4915638,01	4401377,22
9155	4915626,51	4401380,89
9156	4915616,64	4401386,93
9157	4915601,86	4401391,54
9158	4915588,04	4401394,43
9159	4915567,34	4401397,59
9150	4915546,84	4401398,28
	Площадь:	835
91:01:036001:ЗУ12		
1040	4915628,48	4401403,19
1039	4915629,02	4401406,65
1042	4915630,99	4401406,34
9160	4915630,80	4401405,10
9161	4915639,20	4401415,16
9162	4915656,86	4401424,70
9163	4915660,70	4401430,24
9164	4915674,01	4401435,93
9165	4915681,81	4401438,30
9166	4915682,44	4401438,40
1128	4915682,37	4401438,62
1127	4915683,33	4401438,91
9167	4915683,43	4401438,56
9168	4915691,16	4401439,82
9169	4915696,67	4401439,81
9170	4915721,74	4401438,10
9171	4915746,93	4401436,33
9172	4915761,73	4401434,94
9173	4915761,74	4401434,94
9174	4915763,02	4401434,88
9175	4915763,34	4401440,83
9176	4915748,00	4401442,07
9177	4915731,01	4401443,44
9178	4915717,17	4401444,35

Кадастровый номер образуемого ЗУ (ЧЗУ) / номер поворотной точки	Координаты, м	
	X	Y
9179	4915699,29	4401445,85
9180	4915695,04	4401445,67
9181	4915695,10	4401446,26
9182	4915691,07	4401446,11
9183	4915680,23	4401445,13
9184	4915671,61	4401442,52
9185	4915656,09	4401435,88
9186	4915652,06	4401430,06
9187	4915634,69	4401420,68
8101	4915628,58	4401413,37
8100	4915628,37	4401409,62
8099	4915628,02	4401403,34
1040	4915628,48	4401403,19
Внутренний контур		
1123	4915683,16	4401440,10
1126	4915683,45	4401439,14
1125	4915682,49	4401438,85
1124	4915682,20	4401439,81
1123	4915683,16	4401440,10
Внутренний контур		
1186	4915715,87	4401440,00
1189	4915716,86	4401439,93
1188	4915716,80	4401438,93
1187	4915715,80	4401439,00
1186	4915715,87	4401440,00
Внутренний контур		
1266	4915760,64	4401436,53
1269	4915761,64	4401436,47
1268	4915761,57	4401435,47
1267	4915760,58	4401435,54
1266	4915760,64	4401436,53
	Площадь:	942
91:01:036001:ЗУ13		
9188	4915755,76	4401293,09
9189	4915749,62	4401296,44
9190	4915750,08	4401297,66
9191	4915730,79	4401304,90
9192	4915729,73	4401305,55
9193	4915731,50	4401308,41
9194	4915716,26	4401317,81
9195	4915704,26	4401324,94
9196	4915707,31	4401328,95
8109	4915689,36	4401342,63
308	4915685,97	4401338,93
1390	4915700,30	4401328,00
1389	4915697,03	4401323,71
1388	4915698,71	4401322,42
1387	4915713,67	4401313,53
1386	4915724,61	4401306,78
1385	4915722,85	4401303,92

Кадастровый номер образуемого ЗУ (ЧЗУ) / номер поворотной точки	Координаты, м	
	X	Y
1384	4915728,57	4401300,39
1383	4915743,64	4401294,74
1382	4915743,25	4401293,71
1381	4915746,20	4401292,60
1380	4915753,22	4401288,78
1379	4915759,12	4401285,02
1378	4915773,11	4401277,79
1377	4915787,35	4401272,01
1376	4915806,04	4401264,69
1402	4915815,08	4401260,98
9197	4915829,17	4401254,85
9198	4915831,11	4401259,45
9199	4915830,31	4401259,81
9200	4915817,02	4401265,58
9201	4915807,90	4401269,33
9202	4915789,21	4401276,66
9203	4915775,20	4401282,34
9204	4915761,61	4401289,36
9188	4915755,76	4401293,09
	Площадь:	883
91:01:036001:ЗУ14		
1420	4915832,40	4401676,64
1419	4915831,63	4401676,01
1418	4915831,00	4401676,79
1417	4915831,77	4401677,42
1420	4915832,40	4401676,64
9205	4915829,76	4401679,93
9206	4915827,18	4401678,15
9207	4915804,43	4401710,95
9208	4915801,53	4401715,10
9209	4915803,88	4401716,76
9210	4915800,66	4401721,37
9211	4915798,30	4401719,73
9212	4915782,40	4401742,50
9213	4915771,87	4401757,58
9214	4915774,27	4401759,25
1289	4915773,27	4401760,70
1288	4915773,84	4401759,87
1287	4915773,01	4401759,31
1286	4915772,19	4401758,74
1285	4915771,62	4401759,56
1284	4915772,45	4401760,13
1289	4915773,27	4401760,70
9215	4915771,10	4401763,84
9216	4915768,68	4401762,15
9217	4915764,06	4401768,77
9218	4915742,59	4401798,89
9219	4915745,18	4401800,77
1261	4915744,62	4401801,57
1260	4915743,80	4401801,00



Кадастровый номер образуемого ЗУ (ЧЗУ) / номер поворотной точки	Координаты, м	
	X	Y
1259	4915743,23	4401801,82
1258	4915744,05	4401802,39
9220	4915741,53	4401805,98
9221	4915739,01	4401803,91
9222	4915733,39	4401811,80
9223	4915722,79	4401827,32
9224	4915726,37	4401829,77
9225	4915727,37	4401830,51
9226	4915724,54	4401835,03
9227	4915748,70	4401847,78
9228	4915778,71	4401863,42
9229	4915777,44	4401865,87
9230	4915790,82	4401872,27
9231	4915793,13	4401873,50
9232	4915794,93	4401870,13
9233	4915803,31	4401859,14
9234	4915812,44	4401847,18
9235	4915810,60	4401845,78
1357	4915812,09	4401843,78
1356	4915812,89	4401844,37
1359	4915813,49	4401843,57
1358	4915812,69	4401842,98
9236	4915813,46	4401841,94
9237	4915813,22	4401841,78
9238	4915813,60	4401841,28
9239	4915815,73	4401842,87
9240	4915816,01	4401842,50
9241	4915833,55	4401818,07
9242	4915849,48	4401795,87
9243	4915848,65	4401795,21
9244	4915850,06	4401793,06
9245	4915851,04	4401793,70
9246	4915864,43	4401775,03
9247	4915880,74	4401752,21
9248	4915884,39	4401747,10
9249	4915882,87	4401746,00
9250	4915884,76	4401743,37
9251	4915884,92	4401743,50
1472	4915884,58	4401743,99
1471	4915885,40	4401744,56
1474	4915885,97	4401743,74
1473	4915885,15	4401743,17
9252	4915885,93	4401742,06
9253	4915887,31	4401743,02
9254	4915892,69	4401735,49
9255	4915919,16	4401699,63
9256	4915916,89	4401697,96
9257	4915918,88	4401695,33
1609	4915919,53	4401695,84
1612	4915920,15	4401695,05

Кадастровый номер образуемого ЗУ (ЧЗУ) / номер поворотной точки	Координаты, м	
	X	Y
9258	4915919,49	4401694,54
9259	4915920,12	4401693,69
9260	4915922,48	4401695,13
9261	4915932,70	4401681,29
9262	4915933,62	4401680,23
9263	4915939,18	4401684,20
9264	4915938,33	4401685,44
9265	4915916,36	4401715,21
9266	4915918,95	4401717,04
1604	4915918,17	4401718,05
1603	4915917,38	4401717,44
1602	4915916,77	4401718,24
9267	4915917,56	4401718,84
9268	4915915,53	4401721,50
9269	4915913,06	4401719,68
9270	4915907,02	4401727,87
9271	4915898,35	4401739,60
9272	4915892,58	4401747,69
9273	4915870,12	4401779,11
9274	4915864,06	4401787,55
9275	4915859,38	4401794,08
9276	4915845,49	4401813,43
9277	4915844,96	4401814,17
9278	4915844,38	4401814,98
9279	4915843,70	4401815,94
9280	4915845,47	4401817,78
1429	4915844,57	4401818,94
1428	4915843,78	4401818,32
1427	4915842,99	4401817,71
1426	4915842,38	4401818,50
1425	4915843,17	4401819,11
1430	4915843,96	4401819,73
9281	4915843,17	4401820,74
9282	4915841,40	4401819,14
9283	4915839,24	4401822,15
9284	4915821,64	4401846,67
1350	4915810,90	4401860,74
9285	4915810,29	4401861,53
9286	4915800,84	4401873,92
9287	4915799,31	4401876,79
9288	4915866,46	4401912,47
9289	4915868,92	4401907,44
9290	4915885,62	4401881,02
9291	4915885,11	4401880,71
1480	4915885,58	4401879,92
1479	4915886,44	4401880,44
1482	4915886,96	4401879,58
1481	4915886,10	4401879,06
9292	4915886,81	4401877,88
9293	4915887,37	4401878,24

Кадастровый номер образуемого ЗУ (ЧЗУ) / номер поворотной точки	Координаты, м	
	X	Y
9294	4915887,56	4401877,95
9295	4915895,25	4401866,42
9296	4915904,00	4401852,79
9297	4915903,15	4401852,25
1530	4915904,01	4401850,92
1529	4915904,86	4401851,45
1534	4915905,70	4401851,98
1533	4915906,24	4401851,14
1532	4915905,39	4401850,60
1531	4915904,54	4401850,07
9298	4915905,84	4401847,99
9299	4915906,73	4401848,53
9300	4915909,44	4401844,30
9301	4915940,69	4401795,55
9302	4915946,58	4401789,84
9303	4915973,72	4401748,82
9304	4915971,77	4401747,53
1660	4915974,16	4401744,15
1659	4915974,98	4401744,73
1662	4915975,55	4401743,91
9305	4915974,73	4401743,34
9306	4915975,54	4401742,19
9307	4915976,46	4401740,91
9308	4915984,04	4401745,90
9309	4915983,36	4401746,93
9310	4915956,56	4401787,45
9311	4915959,24	4401789,63
1648	4915958,72	4401790,27
1647	4915957,94	4401789,64
1646	4915957,32	4401790,42
1645	4915958,09	4401791,04
9312	4915957,60	4401791,66
9313	4915956,05	4401794,04
9314	4915953,37	4401792,26
9315	4915952,00	4401794,34
9316	4915946,15	4401800,01
9317	4915915,33	4401848,08
9318	4915910,16	4401856,14
9319	4915918,87	4401860,83
9320	4915985,17	4401895,19
9321	4915986,47	4401892,69
9322	4915987,88	4401893,43
1688	4915987,49	4401894,18
1687	4915988,37	4401894,65
9323	4915988,77	4401893,90
9324	4915990,18	4401894,64
9325	4915988,87	4401897,11
9326	4916024,27	4401915,45
9327	4916025,52	4401913,19
1717	4916026,12	4401913,50

Кадастровый номер образуемого ЗУ (ЧЗУ) / номер поворотной точки	Координаты, м	
	X	Y
1716	4916025,66	4401914,38
1715	4916026,54	4401914,85
1718	4916027,01	4401913,96
9328	4916028,18	4401914,57
9329	4916026,98	4401916,86
9330	4916057,26	4401932,55
9331	4916059,74	4401933,86
9332	4916060,88	4401931,61
1742	4916062,40	4401932,48
1741	4916061,90	4401933,34
1740	4916061,40	4401934,21
1739	4916062,27	4401934,71
1744	4916062,77	4401933,84
1743	4916063,27	4401932,98
9333	4916064,35	4401933,60
9334	4916063,25	4401935,70
9335	4916091,76	4401950,70
9336	4916092,55	4401951,06
9337	4916089,42	4401957,46
9338	4916088,50	4401956,90
9339	4916081,93	4401953,44
9340	4916080,81	4401955,59
1745	4916079,86	4401955,07
1748	4916080,33	4401954,19
1747	4916079,45	4401953,72
1746	4916078,98	4401954,60
9341	4916075,85	4401952,92
9342	4916076,07	4401952,48
9343	4916076,95	4401950,82
9344	4916054,02	4401938,76
9345	4916020,58	4401921,43
9346	4916019,50	4401923,52
8172	4916017,49	4401922,51
8175	4916017,68	4401922,15
1699	4916018,11	4401922,37
1702	4916018,57	4401921,48
1701	4916017,68	4401921,03
1700	4916017,23	4401921,92
8174	4916015,65	4401921,10
9347	4916016,54	4401919,33
9348	4915975,81	4401898,22
8171	4915974,89	4401900,11
1653	4915974,30	4401899,81
1658	4915974,76	4401898,92
1657	4915975,22	4401898,03
1656	4915974,33	4401897,57
1655	4915973,87	4401898,46
1654	4915973,41	4401899,35
8170	4915970,94	4401898,08
9349	4915971,91	4401896,20

Кадастровый номер образуемого ЗУ (ЧЗУ) / номер поворотной точки	Координаты, м	
	X	Y
9350	4915915,60	4401867,02
9351	4915906,37	4401862,05
9352	4915901,10	4401870,26
9353	4915893,43	4401881,76
1465	4915883,27	4401897,84
1464	4915882,73	4401898,69
9354	4915875,04	4401910,86
9355	4915872,69	4401915,67
9356	4915898,18	4401928,15
8425	4915901,64	4401921,33
8424	4915905,54	4401923,33
9357	4915902,21	4401930,12
9358	4915916,39	4401937,06
9359	4916005,30	4401982,88
9360	4916012,58	4401968,75
9361	4916015,34	4401970,02
9362	4916008,13	4401984,34
9363	4916024,58	4401992,82
9364	4916031,71	4401978,60
8188	4916033,20	4401979,29
8187	4916033,03	4401979,62
8186	4916030,27	4401984,91
8185	4916031,64	4401985,54
9365	4916027,34	4401994,24
9366	4916049,33	4402005,57
9367	4916056,09	4401991,17
9368	4916058,85	4401992,44
9369	4916051,93	4402006,91
9370	4916074,66	4402018,62
9371	4916075,49	4402019,04
8621	4916074,58	4402020,89
8620	4915864,43	4401914,42
5224	4915796,91	4401880,21
5223	4915797,28	4401879,50
5222	4915796,40	4401879,04
5221	4915796,02	4401879,76
8615	4915778,24	4401870,75
8614	4915777,14	4401873,49
9372	4915774,08	4401872,02
9373	4915773,36	4401871,65
1292	4915773,59	4401871,21
1291	4915773,58	4401871,21
1290	4915774,06	4401870,33
1297	4915773,17	4401869,86
1296	4915772,70	4401870,74
1295	4915772,71	4401870,74
9374	4915772,47	4401871,19
9375	4915771,09	4401870,46
9376	4915771,25	4401870,07
9377	4915768,14	4401868,55

Кадастровый номер образуемого ЗУ (ЧЗУ) / номер поворотной точки	Координаты, м	
	X	Y
9378	4915769,27	4401866,39
9379	4915745,45	4401853,98
9380	4915735,16	4401848,55
1244	4915735,39	4401848,11
1243	4915735,86	4401847,23
1242	4915734,98	4401846,76
1241	4915734,51	4401847,64
9381	4915734,27	4401848,08
9382	4915709,22	4401834,86
9383	4915696,61	4401829,86
9384	4915694,71	4401828,89
9385	4915692,71	4401832,81
9386	4915686,41	4401854,64
9387	4915688,59	4401855,50
9388	4915686,87	4401859,83
1166	4915686,17	4401859,55
1165	4915685,79	4401860,47
9389	4915686,50	4401860,76
9390	4915686,00	4401862,00
9391	4915684,39	4401861,40
9392	4915675,17	4401885,94
9393	4915677,06	4401886,63
9394	4915674,61	4401893,35
9395	4915672,66	4401892,62
9396	4915665,56	4401911,51
9397	4915651,52	4401949,88
9398	4915652,97	4401950,41
1088	4915652,23	4401952,36
1087	4915651,29	4401952,00
1086	4915650,93	4401952,93
1085	4915651,87	4401953,29
9399	4915650,83	4401955,99
9400	4915649,47	4401955,47
9401	4915640,80	4401979,16
9402	4915622,94	4402025,96
9403	4915622,83	4402026,23
988	4915622,28	4402026,01
987	4915621,35	4402025,65
986	4915620,99	4402026,58
985	4915621,92	4402026,95
9404	4915622,47	4402027,16
9405	4915617,03	4402040,90
9406	4915610,04	4402046,17
9407	4915594,91	4402026,09
9408	4915582,35	4402009,50
9409	4915579,47	4402011,68
5219	4915576,27	4402007,17
5218	4915576,93	4402006,73
5217	4915576,36	4402005,90
5216	4915575,69	4402006,36

Кадастровый номер образуемого ЗУ (ЧЗУ) / номер поворотной точки	Координаты, м	
	X	Y
9410	4915572,52	4402001,88
8177	4915578,76	4401997,16
8176	4915608,26	4402032,17
9411	4915611,34	4402036,26
9412	4915616,42	4402023,43
9413	4915630,59	4401986,29
9414	4915629,12	4401985,73
9415	4915631,28	4401980,29
9416	4915632,68	4401980,81
9417	4915634,24	4401976,71
9418	4915659,00	4401909,08
9419	4915678,21	4401858,46
8147	4915678,61	4401857,01
8146	4915682,86	4401846,05
8148	4915681,28	4401847,51
9420	4915684,34	4401836,58
9421	4915668,83	4401856,81
9422	4915662,78	4401862,35
9423	4915663,85	4401863,48
9424	4915662,99	4401864,29
1095	4915662,31	4401863,57
1094	4915661,58	4401864,25
1093	4915662,27	4401864,98
9425	4915661,11	4401866,07
9426	4915659,44	4401867,60
9427	4915658,35	4401866,41
9428	4915631,08	4401891,39
9429	4915607,29	4401912,86
9430	4915598,19	4401921,36
9431	4915575,30	4401940,87
9432	4915577,28	4401943,19
9433	4915576,25	4401944,14
906	4915573,97	4401946,17
905	4915573,30	4401945,43
904	4915572,56	4401946,09
903	4915573,22	4401946,84
9434	4915572,19	4401947,76
9435	4915570,07	4401945,39
9436	4915551,29	4401961,62
9437	4915550,33	4401962,48
9438	4915545,66	4401957,19
9439	4915546,71	4401956,33
9440	4915570,12	4401936,09
9441	4915593,52	4401916,13
9442	4915600,30	4401909,81
929	4915600,43	4401909,96
932	4915601,16	4401909,27
9443	4915601,03	4401909,13
9444	4915602,56	4401907,71
9445	4915626,37	4401886,21

Кадастровый номер образуемого ЗУ (ЧЗУ) / номер поворотной точки	Координаты, м	
	X	Y
9446	4915641,69	4401872,17
9447	4915640,92	4401871,33
1064	4915644,28	4401868,34
1063	4915644,95	4401869,08
1066	4915645,70	4401868,42
1065	4915645,03	4401867,67
9448	4915645,89	4401866,91
9449	4915646,60	4401867,68
9450	4915663,65	4401852,06
8420	4915668,33	4401845,95
8419	4915687,40	4401828,82
8422	4915682,48	4401826,31
9451	4915683,97	4401823,40
9452	4915682,63	4401822,72
9453	4915659,09	4401810,82
9454	4915628,97	4401795,41
9455	4915623,58	4401792,61
998	4915623,60	4401792,58
997	4915622,77	4401792,02
9456	4915622,69	4401792,14
9457	4915595,89	4401778,17
924	4915595,94	4401778,07
923	4915595,06	4401777,60
9458	4915595,00	4401777,71
9459	4915586,29	4401773,17
9460	4915576,15	4401767,84
9461	4915570,06	4401777,37
9462	4915553,91	4401790,71
9463	4915555,20	4401792,28
898	4915552,94	4401794,19
897	4915552,30	4401793,43
896	4915551,53	4401794,07
895	4915552,18	4401794,84
9464	4915551,45	4401795,44
9465	4915550,13	4401793,84
9466	4915548,54	4401795,15
9467	4915525,50	4401814,30
9468	4915510,56	4401827,03
9469	4915510,42	4401827,14
9470	4915511,11	4401828,07
858	4915510,13	4401828,86
857	4915509,51	4401828,08
856	4915508,73	4401828,71
855	4915509,35	4401829,49
9471	4915507,17	4401831,23
9472	4915506,39	4401830,20
9473	4915492,32	4401840,86
9474	4915491,52	4401841,51
9475	4915487,15	4401835,98
9476	4915488,09	4401835,28



Кадастровый номер образуемого ЗУ (ЧЗУ) / номер поворотной точки	Координаты, м	
	X	Y
9477	4915494,93	4401830,10
9478	4915494,93	4401830,12
9479	4915495,42	4401829,73
9480	4915506,18	4401821,57
9481	4915517,57	4401811,86
9482	4915558,24	4401779,05
9483	4915559,11	4401777,34
9484	4915564,75	4401772,67
9485	4915569,93	4401764,58
9486	4915564,37	4401761,66
9487	4915505,08	4401730,10
9488	4915490,01	4401722,55
9489	4915479,49	4401714,15
8077	4915472,27	4401714,97
8076	4915471,50	4401710,05
8075	4915471,19	4401708,05
9490	4915481,58	4401706,87
9491	4915493,80	4401716,62
9492	4915508,29	4401723,88
9493	4915567,65	4401755,47
9494	4915589,53	4401766,97
9495	4915632,18	4401789,20
9496	4915647,45	4401797,01
8436	4915650,98	4401790,10
8435	4915653,50	4401791,67
9497	4915650,08	4401798,35
9498	4915660,04	4401803,45
9499	4915665,99	4401791,68
9500	4915672,29	4401782,78
9501	4915699,59	4401745,84
9502	4915720,42	4401719,99
9503	4915712,44	4401713,56
9504	4915712,22	4401713,35
1191	4915715,51	4401708,99
1190	4915716,30	4401709,59
1193	4915716,91	4401708,79
1192	4915716,11	4401708,19
9505	4915716,41	4401707,79
9506	4915725,02	4401714,28
9507	4915730,79	4401707,11
9508	4915761,82	4401666,02
9509	4915778,87	4401636,64
9510	4915781,81	4401627,59
8152	4915787,87	4401621,45
8156	4915792,26	4401602,03
9511	4915805,00	4401571,47
8181	4915812,41	4401551,83
8180	4915812,67	4401552,41
8184	4915814,40	4401551,66
8183	4915813,64	4401549,95

Кадастровый номер образуемого ЗУ (ЧЗУ) / номер поворотной точки	Координаты, м	
	X	Y
8182	4915813,02	4401550,22
9512	4915815,71	4401543,10
9513	4915811,66	4401541,57
1361	4915813,78	4401536,65
1360	4915814,70	4401537,05
1363	4915815,10	4401536,13
1362	4915814,18	4401535,73
9514	4915814,37	4401535,28
9515	4915818,17	4401536,57
9516	4915824,64	4401519,44
9517	4915823,27	4401510,91
9518	4915823,14	4401510,17
9519	4915829,80	4401508,57
9520	4915830,18	4401509,80
9521	4915831,84	4401520,17
9522	4915811,51	4401574,05
9523	4915789,11	4401627,78
9524	4915785,30	4401639,51
9525	4915767,67	4401669,90
9526	4915736,31	4401711,42
9527	4915705,13	4401750,12
1122	4915678,57	4401786,06
1121	4915676,94	4401784,90
1120	4915674,91	4401787,74
9528	4915676,53	4401788,90
9529	4915672,00	4401795,30
9530	4915666,28	4401806,61
9531	4915685,80	4401816,48
9532	4915699,50	4401823,47
9533	4915712,15	4401828,50
9534	4915713,15	4401829,03
9535	4915715,58	4401825,47
9536	4915727,65	4401807,79
9537	4915730,05	4401804,43
9538	4915732,06	4401801,61
9539	4915731,28	4401801,15
9540	4915731,37	4401801,03
1233	4915732,93	4401798,75
1232	4915733,75	4401799,31
1237	4915734,58	4401799,88
1236	4915735,14	4401799,05
1235	4915734,31	4401798,49
1234	4915733,49	4401797,92
9541	4915733,89	4401797,34
9542	4915734,73	4401797,86
9543	4915735,57	4401796,67
9544	4915758,34	4401764,74
9545	4915758,40	4401764,65
9546	4915772,68	4401744,20
9547	4915771,31	4401743,22

Кадастровый номер образуемого ЗУ (ЧЗУ) / номер поворотной точки	Координаты, м	
	X	Y
1299	4915772,88	4401741,14
1298	4915773,68	4401741,74
1301	4915774,28	4401740,94
1300	4915773,48	4401740,34
9548	4915774,31	4401739,24
9549	4915775,54	4401740,10
9550	4915798,69	4401706,95
9551	4915811,06	4401689,11
9552	4915842,88	4401643,24
9553	4915862,75	4401613,46
9554	4915877,03	4401590,60
9555	4915878,70	4401588,69
9556	4915878,98	4401589,04
9557	4915882,18	4401584,69
9558	4915887,68	4401578,38
9559	4915895,90	4401569,91
1499	4915896,17	4401570,20
9560	4915896,85	4401570,92
1503	4915897,58	4401570,24
1502	4915896,90	4401569,51
9561	4915896,59	4401569,19
9562	4915897,71	4401568,04
9563	4915901,05	4401564,97
9564	4915910,86	4401555,95
9565	4915915,54	4401551,86
9566	4915917,08	4401550,59
9567	4915917,07	4401550,53
9568	4915917,43	4401550,22
9569	4915915,14	4401531,93
9570	4915913,48	4401510,83
9571	4915910,50	4401489,09
1562	4915910,71	4401489,06
1561	4915910,58	4401488,07
9572	4915910,37	4401488,10
8433	4915907,00	4401463,57
8167	4915905,33	4401438,21
8166	4915903,18	4401415,88
9573	4915907,48	4401415,44
9574	4915907,64	4401416,73
9575	4915908,71	4401424,55
8142	4915913,74	4401423,96
8141	4915914,25	4401428,67
9576	4915909,37	4401429,33
9577	4915920,45	4401510,08
9578	4915921,79	4401527,22
9579	4915923,16	4401544,76
9580	4915922,69	4401551,79
9581	4915918,49	4401558,44
9582	4915921,60	4401561,54
1616	4915921,00	4401562,06

Кадастровый номер образуемого ЗУ (ЧЗУ) / номер поворотной точки	Координаты, м	
	X	Y
1615	4915920,34	4401561,31
1614	4915919,59	4401561,97
1613	4915920,25	4401562,72
9583	4915916,54	4401565,96
9584	4915913,84	4401562,71
9585	4915902,59	4401573,06
9586	4915899,62	4401576,12
8157	4915901,59	4401578,32
8149	4915900,85	4401578,92
1516	4915900,51	4401579,40
1515	4915899,70	4401578,82
1514	4915899,12	4401579,64
1513	4915899,94	4401580,22
8151	4915897,92	4401583,08
9587	4915895,32	4401580,56
9588	4915892,83	4401583,12
9589	4915882,67	4401594,78
9590	4915879,98	4401599,09
9591	4915868,63	4401617,26
9592	4915868,58	4401617,33
9593	4915871,80	4401619,74
1454	4915870,20	4401621,95
1453	4915869,39	4401621,37
1452	4915868,81	4401622,18
1451	4915869,62	4401622,76
9594	4915867,14	4401626,18
9595	4915864,05	4401624,12
9596	4915848,66	4401647,18
9597	4915834,75	4401667,24
9598	4915830,30	4401673,65
9599	4915832,94	4401675,98
1420	4915832,40	4401676,64
Внутренний контур		
1416	4915830,65	4401675,43
1415	4915829,86	4401674,82
1414	4915829,25	4401675,62
1413	4915830,05	4401676,22
1416	4915830,65	4401675,43
Внутренний контур		
1403	4915828,71	4401675,29
1406	4915829,31	4401674,50
1405	4915828,51	4401673,89
1404	4915827,91	4401674,69
1403	4915828,71	4401675,29
Внутренний контур		
1443	4915865,94	4401620,33
1446	4915866,55	4401619,53
1445	4915865,75	4401618,93
1444	4915865,15	4401619,73
1443	4915865,94	4401620,33

Кадастровый номер образуемого ЗУ (ЧЗУ) / номер поворотной точки	Координаты, м	
	X	Y
Внутренний контур		
1447	4915867,54	4401621,41
1450	4915868,15	4401620,61
1449	4915867,35	4401620,00
1448	4915866,74	4401620,80
1447	4915867,54	4401621,41
Внутренний контур		
1505	4915897,38	4401577,71
1508	4915898,08	4401577,00
1507	4915897,36	4401576,30
1506	4915896,66	4401577,02
1505	4915897,38	4401577,71
Внутренний контур		
1509	4915898,94	4401579,20
1512	4915899,64	4401578,49
1511	4915898,92	4401577,79
1510	4915898,22	4401578,51
1509	4915898,94	4401579,20
Внутренний контур		
1518	4915899,61	4401573,97
1517	4915900,33	4401574,67
1520	4915901,03	4401573,95
1519	4915900,31	4401573,25
1518	4915899,61	4401573,97
Внутренний контур		
1597	4915917,04	4401559,14
1600	4915917,73	4401558,42
1599	4915917,01	4401557,72
1598	4915916,32	4401558,44
1597	4915917,04	4401559,14
Внутренний контур		
1605	4915918,67	4401560,86
1608	4915919,37	4401560,14
1607	4915918,65	4401559,44
1606	4915917,96	4401560,16
1605	4915918,67	4401560,86
Внутренний контур		
1595	4915916,78	4401487,17
1594	4915915,80	4401487,35
1593	4915915,97	4401488,33
1596	4915916,95	4401488,16
1595	4915916,78	4401487,17
Внутренний контур		
1577	4915913,15	4401460,68
1576	4915912,16	4401460,85
1575	4915912,33	4401461,83
1578	4915913,32	4401461,66
1577	4915913,15	4401460,68
Внутренний контур		
1573	4915913,08	4401487,68

Кадастровый номер образуемого ЗУ (ЧЗУ) / номер поворотной точки	Координаты, м	
	X	Y
1572	4915912,10	4401487,85
1571	4915912,27	4401488,84
1574	4915913,25	4401488,67
1573	4915913,08	4401487,68
Внутренний контур		
9600	4915910,02	4401437,81
1556	4915909,03	4401437,98
1555	4915909,20	4401438,96
1558	4915910,19	4401438,79
9600	4915910,02	4401437,81
Внутренний контур		
1553	4915908,38	4401425,75
1552	4915907,39	4401425,93
1551	4915907,57	4401426,91
1554	4915908,55	4401426,74
1553	4915908,38	4401425,75
Внутренний контур		
1541	4915907,15	4401416,97
1540	4915906,17	4401417,14
1539	4915906,34	4401418,13
1542	4915907,32	4401417,96
1541	4915907,15	4401416,97
Внутренний контур		
1537	4915906,53	4401438,28
1536	4915905,55	4401438,46
1535	4915905,72	4401439,44
1538	4915906,70	4401439,27
1537	4915906,53	4401438,28
Внутренний контур		
1342	4915803,52	4401709,67
1341	4915802,91	4401710,47
1340	4915803,71	4401711,08
1343	4915804,31	4401710,28
1342	4915803,52	4401709,67
Внутренний контур		
1334	4915801,09	4401715,69
1333	4915800,48	4401716,48
1332	4915801,28	4401717,09
1335	4915801,89	4401716,29
1334	4915801,09	4401715,69
Внутренний контур		
1327	4915800,15	4401716,16
1326	4915800,75	4401715,37
1325	4915799,96	4401714,76
1324	4915799,35	4401715,56
1323	4915798,75	4401716,35
1322	4915799,55	4401716,96
1327	4915800,15	4401716,16
Внутренний контур		
1316	4915780,00	4401743,35

Кадастровый номер образуемого ЗУ (ЧЗУ) / номер поворотной точки	Координаты, м	
	X	Y
1315	4915779,44	4401744,18
1314	4915780,26	4401744,74
1317	4915780,83	4401743,91
1316	4915780,00	4401743,35
Внутренний контур		
1313	4915780,07	4401744,96
1312	4915779,24	4401744,40
1311	4915778,68	4401745,22
1310	4915779,50	4401745,79
1313	4915780,07	4401744,96
Внутренний контур		
1304	4915774,45	4401741,03
1303	4915773,85	4401741,82
1302	4915774,65	4401742,43
1309	4915774,73	4401742,32
1308	4915775,52	4401742,93
1307	4915776,13	4401742,13
1306	4915775,33	4401741,53
1305	4915775,25	4401741,63
1304	4915774,45	4401741,03
Внутренний контур		
1276	4915770,20	4401757,35
1275	4915769,64	4401758,17
9601	4915770,46	4401758,73
9602	4915771,03	4401757,91
1276	4915770,20	4401757,35
Внутренний контур		
1264	4915751,59	4401783,66
1263	4915751,03	4401784,48
1262	4915751,86	4401785,05
1265	4915752,42	4401784,22
1264	4915751,59	4401783,66
Внутренний контур		
1256	4915742,63	4401800,17
1255	4915742,07	4401800,99
1254	4915742,89	4401801,56
1257	4915743,45	4401800,73
1256	4915742,63	4401800,17
Внутренний контур		
1252	4915740,76	4401798,83
1251	4915740,19	4401799,66
1250	4915741,02	4401800,22
1253	4915741,58	4401799,39
1252	4915740,76	4401798,83
Внутренний контур		
1248	4915738,75	4401801,68
1247	4915738,19	4401802,51
1246	4915739,01	4401803,07
1249	4915739,58	4401802,24
1248	4915738,75	4401801,68

Кадастровый номер образуемого ЗУ (ЧЗУ) / номер поворотной точки	Координаты, м	
	X	Y
Внутренний контур		
1226	4915726,01	4401819,97
1225	4915725,45	4401820,80
1224	4915726,27	4401821,36
9603	4915726,84	4401820,53
1226	4915726,01	4401819,97
Внутренний контур		
1206	4915721,20	4401826,90
1205	4915720,73	4401827,79
1204	4915721,61	4401828,26
1207	4915722,08	4401827,37
1206	4915721,20	4401826,90
Внутренний контур		
1202	4915720,99	4401838,32
1201	4915720,11	4401837,85
1200	4915719,64	4401838,73
1199	4915719,17	4401839,61
1198	4915720,05	4401840,08
1203	4915720,52	4401839,20
1202	4915720,99	4401838,32
Внутренний контур		
1196	4915717,66	4401837,62
1195	4915717,19	4401838,50
1194	4915718,07	4401838,97
1197	4915718,54	4401838,09
1196	4915717,66	4401837,62
Внутренний контур		
1184	4915709,02	4401833,07
1183	4915708,55	4401833,95
1182	4915709,43	4401834,42
1185	4915709,90	4401833,54
1184	4915709,02	4401833,07
Внутренний контур		
1180	4915697,95	4401828,72
1179	4915697,48	4401829,60
1178	4915698,36	4401830,07
1181	4915698,83	4401829,19
1180	4915697,95	4401828,72
Внутренний контур		
1174	4915693,60	4401827,75
1173	4915693,13	4401828,63
1172	4915694,01	4401829,10
1177	4915694,48	4401828,22
1176	4915694,95	4401827,34
1175	4915694,07	4401826,87
1174	4915693,60	4401827,75
Внутренний контур		
1170	4915690,78	4401834,20
1169	4915690,51	4401835,16
1168	4915691,47	4401835,43



Кадастровый номер образуемого ЗУ (ЧЗУ) / номер поворотной точки	Координаты, м	
	X	Y
1171	4915691,74	4401834,47
1170	4915690,78	4401834,20
Внутренний контур		
9604	4915684,63	4401823,17
1159	4915684,16	4401824,06
1158	4915685,05	4401824,53
1163	4915685,52	4401823,65
1162	4915685,99	4401822,76
1161	4915685,11	4401822,29
9604	4915684,63	4401823,17
Внутренний контур		
1103	4915667,61	4401802,86
1106	4915668,08	4401801,97
1105	4915667,19	4401801,50
1104	4915666,72	4401802,39
1103	4915667,61	4401802,86
Внутренний контур		
1208	4915723,23	4401715,17
1211	4915723,84	4401714,37
1210	4915723,04	4401713,77
1209	4915722,44	4401714,57
1208	4915723,23	4401715,17
Внутренний контур		
1228	4915728,95	4401719,78
1231	4915729,56	4401718,98
1230	4915728,76	4401718,38
1229	4915728,16	4401719,18
1228	4915728,95	4401719,78
Внутренний контур		
1318	4915790,77	4401622,40
1321	4915791,22	4401621,51
1320	4915790,33	4401621,06
1319	4915789,88	4401621,95
1318	4915790,77	4401622,40
Внутренний контур		
1364	4915816,51	4401537,69
1367	4915816,91	4401536,77
1366	4915815,99	4401536,37
1365	4915815,59	4401537,29
1364	4915816,51	4401537,69
Внутренний контур		
1372	4915823,64	4401540,42
1375	4915824,04	4401539,51
1374	4915823,12	4401539,11
1373	4915822,72	4401540,02
1372	4915823,64	4401540,42
Внутренний контур		
1412	4915828,92	4401511,43
1411	4915829,91	4401511,28
1410	4915829,75	4401510,29

Кадастровый номер образуемого ЗУ (ЧЗУ) / номер поворотной точки	Координаты, м	
	X	Y
1409	4915829,60	4401509,30
1408	4915828,61	4401509,46
1407	4915828,77	4401510,44
1412	4915828,92	4401511,43
Внутренний контур		
1099	4915662,47	4401810,82
1098	4915662,00	4401811,71
1097	4915662,88	4401812,18
1102	4915663,35	4401811,30
1101	4915663,82	4401810,41
1100	4915662,94	4401809,94
1099	4915662,47	4401810,82
Внутренний контур		
1081	4915651,33	4401793,29
1084	4915651,80	4401792,41
1083	4915650,92	4401791,94
1082	4915650,45	4401792,82
1081	4915651,33	4401793,29
Внутренний контур		
1073	4915645,67	4401802,19
1072	4915645,20	4401803,07
1071	4915646,08	4401803,54
1076	4915646,55	4401802,66
1075	4915647,02	4401801,78
1074	4915646,14	4401801,31
1073	4915645,67	4401802,19
Внутренний контур		
1057	4915643,31	4401801,06
1056	4915642,84	4401801,94
1055	4915643,72	4401802,41
1058	4915644,19	4401801,53
1057	4915643,31	4401801,06
Внутренний контур		
1053	4915640,95	4401799,85
1052	4915640,48	4401800,73
1051	4915641,36	4401801,20
1054	4915641,83	4401800,32
1053	4915640,95	4401799,85
Внутренний контур		
1001	4915623,31	4401790,77
1000	4915622,84	4401791,65
999	4915623,72	4401792,12
1002	4915624,19	4401791,24
1001	4915623,31	4401790,77
Внутренний контур		
947	4915611,68	4401784,86
946	4915611,21	4401785,74
945	4915612,09	4401786,21
948	4915612,56	4401785,33
947	4915611,68	4401784,86

Кадастровый номер образуемого ЗУ (ЧЗУ) / номер поворотной точки	Координаты, м	
	X	Y
Внутренний контур		
939	4915603,35	4401780,37
938	4915602,88	4401781,25
937	4915603,76	4401781,72
940	4915604,23	4401780,84
939	4915603,35	4401780,37
Внутренний контур		
927	4915595,70	4401776,38
926	4915595,23	4401777,27
925	4915596,11	4401777,74
928	4915596,58	4401776,85
927	4915595,70	4401776,38
Внутренний контур		
913	4915575,16	4401766,61
912	4915574,69	4401767,49
911	4915575,57	4401767,96
916	4915576,04	4401767,08
915	4915576,51	4401766,20
914	4915575,63	4401765,73
913	4915575,16	4401766,61
Внутренний контур		
909	4915573,75	4401768,73
908	4915573,28	4401769,62
907	4915574,16	4401770,09
9605	4915574,63	4401769,20
909	4915573,75	4401768,73
Внутренний контур		
873	4915540,40	4401747,20
872	4915539,92	4401748,08
871	4915540,81	4401748,55
874	4915541,28	4401747,67
873	4915540,40	4401747,20
Внутренний контур		
867	4915539,82	4401748,03
870	4915540,29	4401747,14
869	4915539,41	4401746,67
868	4915538,94	4401747,56
867	4915539,82	4401748,03
Внутренний контур		
845	4915480,22	4401712,56
844	4915479,23	4401712,68
843	4915479,35	4401713,67
846	4915480,34	4401713,55
845	4915480,22	4401712,56
Внутренний контур		
841	4915475,91	4401713,04
840	4915474,92	4401713,16
839	4915475,04	4401714,16
842	4915476,03	4401714,04
841	4915475,91	4401713,04

Кадастровый номер образуемого ЗУ (ЧЗУ) / номер поворотной точки	Координаты, м	
	X	Y
Внутренний контур		
893	4915550,66	4401791,44
892	4915549,90	4401792,09
891	4915550,54	4401792,85
894	4915551,30	4401792,21
893	4915550,66	4401791,44
Внутренний контур		
865	4915516,98	4401819,58
864	4915516,21	4401820,22
863	4915516,85	4401820,99
866	4915517,62	4401820,35
865	4915516,98	4401819,58
Внутренний контур		
853	4915508,44	4401826,71
852	4915507,68	4401827,36
851	4915508,32	4401828,12
854	4915509,08	4401827,48
853	4915508,44	4401826,71
Внутренний контур		
849	4915492,39	4401838,88
848	4915491,62	4401839,52
847	4915492,26	4401840,29
850	4915493,03	4401839,65
849	4915492,39	4401838,88
Внутренний контур		
1157	4915684,59	4401859,14
1156	4915683,63	4401858,87
1155	4915683,35	4401859,83
1154	4915684,32	4401860,10
1157	4915684,59	4401859,14
Внутренний контур		
9606	4915657,53	4401858,34
1090	4915656,80	4401859,03
1089	4915657,48	4401859,75
1092	4915658,21	4401859,07
9606	4915657,53	4401858,34
Внутренний контур		
1069	4915646,07	4401868,83
1068	4915645,34	4401869,52
1067	4915646,03	4401870,25
1070	4915646,75	4401869,56
1069	4915646,07	4401868,83
Внутренний контур		
935	4915601,36	4401909,50
934	4915600,64	4401910,18
933	4915601,32	4401910,91
936	4915602,05	4401910,23
935	4915601,36	4401909,50
Внутренний контур		
901	4915567,75	4401939,03

Кадастровый номер образуемого ЗУ (ЧЗУ) / номер поворотной точки	Координаты, м	
	X	Y
900	4915567,02	4401939,72
899	4915567,71	4401940,45
902	4915568,44	4401939,76
901	4915567,75	4401939,03
Внутренний контур		
889	4915548,20	4401955,75
888	4915547,47	4401956,44
9607	4915548,16	4401957,16
890	4915548,88	4401956,48
889	4915548,20	4401955,75
Внутренний контур		
1117	4915677,17	4401876,51
1116	4915676,90	4401877,47
1115	4915677,86	4401877,74
9608	4915678,14	4401876,78
1117	4915677,17	4401876,51
Внутренний контур		
1109	4915673,33	4401886,56
1108	4915672,99	4401887,50
1107	4915673,93	4401887,84
1110	4915674,27	4401886,90
1109	4915673,33	4401886,56
Внутренний контур		
1079	4915649,40	4401951,31
1078	4915649,06	4401952,25
1077	4915650,00	4401952,59
1080	4915650,34	4401951,65
1079	4915649,40	4401951,31
Внутренний контур		
1049	4915637,58	4401983,59
1048	4915637,24	4401984,53
1047	4915638,18	4401984,87
1050	4915638,52	4401983,93
1049	4915637,58	4401983,59
Внутренний контур		
1045	4915631,03	4401981,08
1044	4915630,67	4401982,01
1043	4915631,60	4401982,37
1046	4915631,96	4401981,44
1045	4915631,03	4401981,08
Внутренний контур		
943	4915609,79	4402044,22
942	4915609,70	4402045,21
941	4915610,69	4402045,31
944	4915610,79	4402044,32
943	4915609,79	4402044,22
Внутренний контур		
919	4915579,08	4402003,58
918	4915578,98	4402004,58
917	4915579,98	4402004,68

Кадастровый номер образуемого ЗУ (ЧЗУ) / номер поворотной точки	Координаты, м	
	X	Y
920	4915580,08	4402003,68
919	4915579,08	4402003,58
Внутренний контур		
1111	4915676,29	4401888,72
1114	4915676,63	4401887,78
1113	4915675,69	4401887,44
1112	4915675,35	4401888,39
1111	4915676,29	4401888,72
Внутренний контур		
1213	4915722,86	4401829,09
1212	4915723,75	4401829,56
1215	4915724,22	4401828,68
1214	4915723,33	4401828,21
1213	4915722,86	4401829,09
Внутренний контур		
1218	4915724,00	4401832,27
1217	4915723,53	4401833,16
1216	4915724,41	4401833,63
1219	4915724,88	4401832,74
1218	4915724,00	4401832,27
Внутренний контур		
1272	4915769,11	4401867,83
1271	4915768,66	4401868,73
1270	4915769,56	4401869,17
1273	4915770,00	4401868,27
1272	4915769,11	4401867,83
Внутренний контур		
1279	4915769,47	4401867,08
1278	4915770,35	4401867,55
1283	4915770,82	4401866,67
1282	4915771,29	4401865,79
1281	4915770,41	4401865,32
1280	4915769,94	4401866,20
1279	4915769,47	4401867,08
Внутренний контур		
1521	4915900,81	4401925,38
1524	4915901,28	4401924,50
1523	4915900,40	4401924,03
1522	4915899,93	4401924,91
1521	4915900,81	4401925,38
Внутренний контур		
1719	4916027,26	4401990,48
1722	4916027,73	4401989,60
1721	4916026,85	4401989,13
1720	4916026,37	4401990,01
1719	4916027,26	4401990,48
Внутренний контур		
1728	4916051,50	4402002,61
1727	4916052,39	4402003,08
1730	4916052,86	4402002,19

Кадастровый номер образуемого ЗУ (ЧЗУ) / номер поворотной точки	Координаты, м	
	X	Y
1729	4916051,97	4402001,72
1728	4916051,50	4402002,61
Внутренний контур		
1731	4916057,56	4401993,11
1734	4916057,98	4401992,20
1733	4916057,07	4401991,78
1732	4916056,65	4401992,69
1731	4916057,56	4401993,11
Внутренний контур		
1723	4916032,43	4401980,45
1726	4916032,90	4401979,57
1725	4916032,01	4401979,10
1724	4916031,54	4401979,98
1723	4916032,43	4401980,45
Внутренний контур		
1691	4916009,16	4401980,86
1694	4916009,63	4401979,98
1693	4916008,75	4401979,50
1692	4916008,28	4401980,39
1691	4916009,16	4401980,86
Внутренний контур		
1695	4916014,36	4401970,82
1698	4916014,79	4401969,92
1697	4916013,89	4401969,49
1696	4916013,46	4401970,39
1695	4916014,36	4401970,82
Внутренний контур		
1455	4915874,00	4401911,75
1458	4915874,47	4401910,87
1457	4915873,59	4401910,40
1456	4915873,12	4401911,28
1455	4915874,00	4401911,75
Внутренний контур		
1459	4915882,31	4401898,44
1462	4915882,83	4401897,59
1461	4915881,98	4401897,07
1460	4915881,45	4401897,92
1459	4915882,31	4401898,44
Внутренний контур		
1475	4915885,53	4401893,32
1478	4915886,05	4401892,47
1477	4915885,20	4401891,94
1476	4915884,68	4401892,80
1475	4915885,53	4401893,32
Внутренний контур		
1487	4915887,59	4401880,98
1490	4915888,11	4401880,13
1489	4915887,26	4401879,61
1488	4915886,74	4401880,46
1487	4915887,59	4401880,98

Кадастровый номер образуемого ЗУ (ЧЗУ) / номер поворотной точки	Координаты, м	
	X	Y
Внутренний контур		
1495	4915891,77	4401883,56
1498	4915892,30	4401882,71
1497	4915891,45	4401882,19
1496	4915890,92	4401883,04
1495	4915891,77	4401883,56
Внутренний контур		
1525	4915905,30	4401862,81
1528	4915905,82	4401861,96
1527	4915904,97	4401861,44
1526	4915904,45	4401862,29
1525	4915905,30	4401862,81
Внутренний контур		
1544	4915905,25	4401860,81
1543	4915906,10	4401861,34
1550	4915906,95	4401861,86
1549	4915907,81	4401862,38
1548	4915908,33	4401861,53
1547	4915907,48	4401861,01
1546	4915906,62	4401860,49
1545	4915905,77	4401859,96
1544	4915905,25	4401860,81
Внутренний контур		
1564	4915909,48	4401854,44
1563	4915910,33	4401854,97
1566	4915910,86	4401854,11
1565	4915910,00	4401853,59
1564	4915909,48	4401854,44
Внутренний контур		
1567	4915912,06	4401864,56
1570	4915912,53	4401863,68
1569	4915911,65	4401863,21
1568	4915911,18	4401864,09
1567	4915912,06	4401864,56
Внутренний контур		
1649	4915967,14	4401893,21
1652	4915967,61	4401892,33
1651	4915966,73	4401891,86
1650	4915966,25	4401892,74
1649	4915967,14	4401893,21
Внутренний контур		
1664	4915974,61	4401897,03
1663	4915975,49	4401897,50
1666	4915975,96	4401896,62
1665	4915975,08	4401896,15
1664	4915974,61	4401897,03
Внутренний контур		
1667	4915978,82	4401899,26
1670	4915979,30	4401898,37
1669	4915978,41	4401897,90



Кадастровый номер образуемого ЗУ (ЧЗУ) / номер поворотной точки	Координаты, м	
	X	Y
1668	4915977,94	4401898,79
1667	4915978,82	4401899,26
Внутренний контур		
1679	4915984,55	4401902,02
1682	4915985,02	4401901,14
1681	4915984,14	4401900,67
1680	4915983,67	4401901,55
1679	4915984,55	4401902,02
Внутренний контур		
1683	4915987,05	4401897,09
1686	4915987,52	4401896,21
1685	4915986,64	4401895,74
1684	4915986,17	4401896,62
1683	4915987,05	4401897,09
Внутренний контур		
1704	4916018,37	4401919,71
1703	4916019,25	4401920,18
1706	4916019,72	4401919,30
1705	4916018,84	4401918,83
1704	4916018,37	4401919,71
Внутренний контур		
1707	4916022,87	4401921,91
1710	4916023,34	4401921,03
1709	4916022,46	4401920,56
1708	4916021,99	4401921,44
1707	4916022,87	4401921,91
Внутренний контур		
1711	4916025,69	4401916,47
1714	4916026,16	4401915,59
1713	4916025,28	4401915,12
1712	4916024,81	4401916,00
1711	4916025,69	4401916,47
Внутренний контур		
1735	4916059,14	4401940,81
1738	4916059,61	4401939,93
1737	4916058,73	4401939,46
1736	4916058,26	4401940,34
1735	4916059,14	4401940,81
Внутренний контур		
1750	4916080,32	4401952,01
1749	4916081,20	4401952,48
1752	4916081,67	4401951,60
1751	4916080,79	4401951,13
1750	4916080,32	4401952,01
Внутренний контур		
1753	4916088,57	4401956,37
1756	4916089,04	4401955,49
1755	4916088,16	4401955,02
1754	4916087,69	4401955,90
1753	4916088,57	4401956,37

Кадастровый номер образуемого ЗУ (ЧЗУ) / номер поворотной точки	Координаты, м	
	X	Y
Внутренний контур		
1633	4915938,19	4401811,45
1636	4915938,72	4401810,60
1635	4915937,86	4401810,07
1634	4915937,34	4401810,93
1633	4915938,19	4401811,45
Внутренний контур		
1637	4915954,90	4401788,96
1640	4915955,53	4401788,18
1639	4915954,75	4401787,55
1638	4915954,13	4401788,33
1637	4915954,90	4401788,96
Внутренний контур		
1641	4915956,64	4401790,11
1644	4915957,27	4401789,33
1643	4915956,49	4401788,70
1642	4915955,86	4401789,48
1641	4915956,64	4401790,11
Внутренний контур		
1671	4915981,47	4401748,92
1674	4915981,99	4401748,06
1673	4915981,14	4401747,54
1672	4915980,61	4401748,39
1671	4915981,47	4401748,92
Внутренний контур		
1676	4915981,47	4401747,09
1675	4915982,32	4401747,62
1678	4915982,85	4401746,76
1677	4915982,00	4401746,24
1676	4915981,47	4401747,09
Внутренний контур		
1328	4915800,49	4401873,75
1331	4915800,96	4401872,87
1330	4915800,08	4401872,39
1329	4915799,61	4401873,28
1328	4915800,49	4401873,75
Внутренний контур		
1344	4915809,84	4401861,28
1347	4915810,38	4401860,44
1346	4915809,55	4401859,89
1345	4915809,00	4401860,73
1344	4915809,84	4401861,28
Внутренний контур		
1368	4915819,17	4401849,13
1371	4915819,72	4401848,29
1370	4915818,88	4401847,75
1369	4915818,33	4401848,58
1368	4915819,17	4401849,13
Внутренний контур		
1421	4915841,56	4401818,02

Кадастровый номер образуемого ЗУ (ЧЗУ) / номер поворотной точки	Координаты, м	
	X	Y
1424	4915842,18	4401817,23
1423	4915841,39	4401816,62
1422	4915840,77	4401817,41
1421	4915841,56	4401818,02
Внутренний контур		
1431	4915850,12	4401794,99
1434	4915850,66	4401794,15
1433	4915849,83	4401793,60
1432	4915849,28	4401794,44
1431	4915850,12	4401794,99
Внутренний контур		
1435	4915851,75	4401796,17
1438	4915852,29	4401795,33
1437	4915851,46	4401794,78
1436	4915850,91	4401795,62
1435	4915851,75	4401796,17
Внутренний контур		
1439	4915855,41	4401798,79
1442	4915855,95	4401797,96
1441	4915855,12	4401797,41
1440	4915854,57	4401798,24
1439	4915855,41	4401798,79
Внутренний контур		
1483	4915887,45	4401745,99
1486	4915887,99	4401745,16
1485	4915887,16	4401744,61
1484	4915886,61	4401745,45
1483	4915887,45	4401745,99
Внутренний контур		
1491	4915891,25	4401748,71
1494	4915891,80	4401747,88
1493	4915890,96	4401747,33
1492	4915890,42	4401748,17
1491	4915891,25	4401748,71
Внутренний контур		
1579	4915914,69	4401716,68
1582	4915915,24	4401715,84
1581	4915914,40	4401715,30
1580	4915913,85	4401716,13
1579	4915914,69	4401716,68
Внутренний контур		
1583	4915916,22	4401717,83
1586	4915916,76	4401716,99
1585	4915915,93	4401716,45
1584	4915915,38	4401717,28
1583	4915916,22	4401717,83
Внутренний контур		
1617	4915921,11	4401696,95
1620	4915921,65	4401696,11
1619	4915920,82	4401695,56

Кадастровый номер образуемого ЗУ (ЧЗУ) / номер поворотной точки	Координаты, м	
	X	Y
1618	4915920,27	4401696,40
1617	4915921,11	4401696,95
Внутренний контур		
1621	4915926,29	4401700,77
1624	4915926,83	4401699,93
1623	4915926,00	4401699,39
1622	4915925,45	4401700,22
1621	4915926,29	4401700,77
Внутренний контур		
1626	4915926,57	4401698,85
1625	4915927,41	4401699,40
1628	4915927,96	4401698,56
1627	4915927,12	4401698,01
1626	4915926,57	4401698,85
Внутренний контур		
9609	4915937,31	4401686,08
1632	4915937,89	4401685,27
1631	4915937,08	4401684,69
1630	4915936,50	4401685,50
9609	4915937,31	4401686,08
Внутренний контур		
1220	4915726,02	4401831,27
1223	4915726,49	4401830,38
1222	4915725,61	4401829,91
1221	4915725,14	4401830,80
1220	4915726,02	4401831,27
Внутренний контур		
1336	4915802,82	4401718,17
1339	4915803,39	4401717,34
1338	4915802,56	4401716,77
1337	4915802,00	4401717,60
1336	4915802,82	4401718,17
	Площадь:	18213
91:01:036002:ЗУ1		
2084	4913901,19	4402126,35
2083	4913901,81	4402127,13
2088	4913902,43	4402127,92
2087	4913903,22	4402127,30
2086	4913902,60	4402126,51
2085	4913901,98	4402125,73
2084	4913901,19	4402126,35
9610	4913919,94	4402108,31
9611	4913925,49	4402103,56
9612	4913944,54	4402087,93
9613	4913934,66	4402076,61
9614	4913937,34	4402074,33
9615	4913936,12	4402072,87
9616	4913912,14	4402042,67
9617	4913884,01	4402007,94
9618	4913879,31	4402011,77

Кадастровый номер образуемого ЗУ (ЧЗУ) / номер поворотной точки	Координаты, м	
	X	Y
9619	4913874,80	4402016,56
2069	4913873,37	4402015,22
2068	4913870,98	4402017,77
9620	4913872,40	4402019,11
9621	4913867,12	4402024,72
9622	4913867,84	4402025,36
9623	4913864,49	4402029,16
9624	4913862,25	4402031,39
9625	4913861,51	4402030,69
9626	4913859,62	4402032,69
9627	4913847,75	4402043,26
9628	4913810,52	4402081,54
9629	4913811,49	4402082,51
9630	4913811,01	4402083,01
1969	4913810,34	4402082,34
1968	4913809,63	4402083,05
9631	4913810,32	4402083,73
9632	4913806,65	4402087,55
9633	4913805,63	4402086,57
9634	4913803,40	4402088,86
9635	4913785,64	4402107,11
9636	4913770,35	4402122,80
9637	4913771,87	4402124,28
9638	4913768,42	4402128,01
1919	4913767,84	4402127,43
1918	4913767,14	4402128,14
9639	4913767,74	4402128,75
9640	4913767,00	4402129,56
9641	4913765,46	4402127,82
9642	4913753,81	4402139,78
9643	4913727,44	4402166,11
9644	4913719,68	4402174,00
9645	4913721,36	4402175,64
9646	4913716,13	4402181,01
9647	4913714,43	4402179,34
9648	4913690,85	4402203,32
9649	4913682,41	4402212,13
9650	4913684,07	4402213,75
9651	4913679,10	4402219,19
9652	4913677,30	4402217,46
9653	4913650,35	4402245,60
8455	4913624,74	4402272,40
8460	4913619,59	4402267,66
9654	4913623,81	4402263,24
9655	4913622,26	4402261,67
9656	4913628,03	4402256,00
9657	4913629,38	4402257,41
9658	4913645,29	4402240,76
9659	4913647,21	4402238,76
9660	4913645,18	4402236,82

Кадастровый номер образуемого ЗУ (ЧЗУ) / номер поворотной точки	Координаты, м	
	X	Y
9661	4913648,96	4402232,82
1811	4913649,56	4402233,41
1814	4913650,26	4402232,70
9662	4913649,65	4402232,09
9663	4913650,02	4402231,70
9664	4913652,07	4402233,69
9665	4913685,82	4402198,45
9666	4913722,47	4402161,18
9667	4913748,83	4402134,86
9668	4913765,21	4402118,05
9669	4913763,49	4402116,38
9670	4913767,73	4402112,05
1921	4913768,43	4402112,75
1924	4913769,14	4402112,04
1923	4913768,43	4402111,33
9671	4913769,08	4402110,66
9672	4913770,77	4402112,34
9673	4913780,63	4402102,23
9674	4913798,38	4402083,98
9675	4913817,46	4402064,37
9676	4913816,40	4402063,19
9677	4913817,16	4402062,44
1993	4913817,79	4402063,06
1998	4913818,50	4402063,77
1997	4913819,21	4402063,06
1996	4913818,50	4402062,35
9678	4913817,87	4402061,73
9679	4913822,17	4402057,51
9680	4913823,18	4402058,49
9681	4913842,91	4402038,20
9682	4913854,74	4402027,67
9683	4913874,53	4402006,63
9684	4913885,04	4401998,09
9685	4913903,99	4402021,49
9686	4913905,52	4402020,26
9687	4913911,35	4402026,60
9688	4913909,42	4402028,19
9689	4913917,60	4402038,29
9690	4913941,54	4402068,44
9691	4913947,18	4402075,13
9692	4913944,17	4402077,70
9693	4913951,14	4402085,86
8464	4913954,13	4402083,30
8463	4913958,21	4402088,81
9694	4913955,56	4402091,04
9695	4913965,36	4402102,52
9696	4913970,63	4402106,89
9697	4913979,37	4402117,56
8483	4913984,56	4402123,57
8482	4913980,32	4402127,09

Кадастровый номер образуемого ЗУ (ЧЗУ) / номер поворотной точки	Координаты, м	
	X	Y
8481	4914005,83	4402154,76
660	4914007,99	4402151,34
659	4914008,53	4402150,50
8488	4914010,28	4402147,73
9698	4914013,16	4402145,42
9699	4914044,82	4402094,78
7615	4914064,30	4402065,49
7614	4914070,40	4402068,95
9700	4914050,71	4402098,58
9701	4914021,04	4402146,03
9702	4914029,74	4402151,14
7495	4914028,83	4402152,84
7494	4914024,32	4402150,19
7493	4914022,73	4402152,97
7492	4914027,32	4402155,69
9703	4914026,46	4402157,33
9704	4914017,20	4402151,89
9705	4914015,90	4402153,84
9706	4913998,23	4402161,77
9707	4913948,61	4402203,91
9708	4913909,15	4402236,59
9709	4913890,24	4402252,17
9710	4913844,18	4402291,93
9711	4913843,58	4402292,90
9712	4913837,97	4402297,76
9713	4913839,49	4402299,55
9714	4913835,53	4402305,99
9715	4913823,15	4402317,14
7548	4913828,77	4402323,37
7547	4913824,03	4402326,80
7546	4913815,92	4402332,66
7545	4913807,82	4402338,52
7544	4913799,72	4402344,38
7543	4913791,62	4402350,24
7542	4913783,51	4402356,10
7541	4913775,41	4402361,96
7540	4913768,67	4402366,84
7539	4913760,77	4402372,97
7538	4913752,86	4402379,09
7537	4913744,96	4402385,22
7536	4913737,06	4402391,35
7535	4913729,16	4402397,48
7534	4913721,25	4402403,60
7533	4913713,35	4402409,73
7532	4913705,45	4402415,86
7531	4913697,54	4402421,99
7530	4913696,74	4402422,61
7529	4913697,97	4402424,19
7566	4913705,87	4402418,06
7565	4913713,78	4402411,93

Кадастровый номер образуемого ЗУ (ЧЗУ) / номер поворотной точки	Координаты, м	
	X	Y
9716	4913719,85	4402407,22
9717	4913698,17	4402426,67
9718	4913682,56	4402438,38
9719	4913651,53	4402462,81
9720	4913644,01	4402465,88
8404	4913638,42	4402466,66
8403	4913643,69	4402461,67
8402	4913658,45	4402449,17
8401	4913665,79	4402443,66
8412	4913665,75	4402443,62
9721	4913678,95	4402433,75
9722	4913708,58	4402411,15
9723	4913726,69	4402397,09
9724	4913718,77	4402387,02
1887	4913722,59	4402383,98
9725	4913723,22	4402384,76
1885	4913723,83	4402385,55
1892	4913724,62	4402384,93
1891	4913724,00	4402384,15
1890	4913723,40	4402384,61
1889	4913724,00	4402384,14
1888	4913723,38	4402383,36
9726	4913723,43	4402383,32
9727	4913731,65	4402393,23
9728	4913732,48	4402392,58
9729	4913771,95	4402360,60
9730	4913763,66	4402350,37
1926	4913767,46	4402347,11
1925	4913768,11	4402347,87
1930	4913768,76	4402348,63
1929	4913769,52	4402347,98
1928	4913768,87	4402347,22
1927	4913768,22	4402346,46
9731	4913768,86	4402345,91
9732	4913777,40	4402356,19
9733	4913778,27	4402355,48
9734	4913784,40	4402352,73
9735	4913805,13	4402337,34
9736	4913819,92	4402328,44
9737	4913822,12	4402326,45
9738	4913813,27	4402316,63
9739	4913816,76	4402313,48
9740	4913813,21	4402309,54
9741	4913815,69	4402307,63
9742	4913814,78	4402306,42
9743	4913817,18	4402304,50
9744	4913821,19	4402309,49
9745	4913830,09	4402301,47
9746	4913838,80	4402287,31
9747	4913855,05	4402273,48



Кадастровый номер образуемого ЗУ (ЧЗУ) / номер поворотной точки	Координаты, м	
	X	Y
9748	4913853,21	4402271,32
9749	4913859,34	4402265,93
9750	4913861,29	4402268,18
9751	4913879,82	4402252,42
9752	4913905,23	4402231,89
9753	4913905,76	4402231,43
9754	4913903,67	4402229,00
9755	4913909,93	4402223,67
9756	4913911,87	4402226,19
9757	4913944,07	4402198,58
9758	4913972,69	4402174,28
9759	4913971,37	4402172,50
9760	4913976,81	4402168,12
9761	4913978,12	4402169,67
9762	4913985,90	4402163,06
2191	4913987,19	4402164,58
2194	4913989,86	4402162,31
2193	4913988,57	4402160,79
9763	4913993,70	4402156,44
9764	4914001,90	4402152,68
9765	4913999,86	4402152,01
9766	4913974,01	4402122,07
9767	4913965,64	4402111,85
9768	4913960,74	4402107,79
9769	4913950,19	4402094,62
9770	4913949,73	4402095,00
9771	4913948,27	4402093,28
9772	4913924,07	4402113,99
2117	4913923,94	4402113,82
2116	4913923,15	4402114,44
9773	4913923,31	4402114,64
9774	4913921,01	4402116,60
9775	4913886,75	4402146,37
9776	4913842,01	4402185,01
9777	4913793,23	4402225,11
9778	4913787,84	4402229,39
9779	4913788,98	4402230,82
9780	4913789,30	4402231,24
1957	4913788,90	4402231,55
1956	4913788,29	4402230,76
1955	4913787,67	4402229,97
1954	4913786,88	4402230,59
1953	4913787,50	4402231,38
1958	4913788,11	4402232,17
9781	4913783,77	4402235,56
9782	4913783,50	4402235,18
9783	4913782,36	4402233,75
9784	4913754,41	4402255,94
9785	4913720,20	4402283,38
9786	4913721,89	4402285,48

Кадастровый номер образуемого ЗУ (ЧЗУ) / номер поворотной точки	Координаты, м	
	X	Y
9787	4913722,18	4402285,87
9788	4913721,79	4402286,19
1882	4913721,19	4402285,41
1881	4913720,57	4402284,62
1880	4913719,78	4402285,24
1879	4913720,40	4402286,03
9789	4913721,01	4402286,81
9790	4913716,72	4402290,28
9791	4913716,43	4402289,86
9792	4913714,74	4402287,76
9793	4913694,81	4402303,74
9794	4913657,97	4402334,66
9795	4913634,40	4402354,15
9796	4913573,48	4402401,68
9797	4913564,99	4402408,98
9798	4913568,20	4402412,72
1764	4913567,56	4402413,26
1763	4913566,91	4402412,49
1762	4913566,15	4402413,14
1761	4913566,80	4402413,90
9799	4913562,86	4402417,24
9800	4913555,18	4402408,19
9801	4913556,46	4402407,08
9802	4913556,10	4402408,19
9803	4913599,70	4402372,68
9804	4913599,53	4402372,47
9805	4913630,01	4402348,69
9806	4913642,36	4402338,48
1799	4913642,61	4402338,80
1802	4913643,40	4402338,18
9807	4913643,13	4402337,84
9808	4913653,49	4402329,28
9809	4913668,76	4402316,46
9810	4913668,80	4402316,51
9811	4913691,80	4402297,91
9812	4913711,90	4402281,06
9813	4913716,02	4402277,76
1851	4913716,55	4402278,44
1854	4913717,34	4402277,83
9814	4913716,80	4402277,13
9815	4913750,05	4402250,47
9816	4913760,43	4402242,22
1897	4913760,71	4402242,58
1900	4913761,50	4402241,97
9817	4913761,22	4402241,60
9818	4913776,03	4402229,84
9819	4913784,94	4402223,23
9820	4913784,71	4402222,95
9821	4913788,83	4402219,67
9822	4913808,93	4402203,15

Кадастровый номер образуемого ЗУ (ЧЗУ) / номер поворотной точки	Координаты, м	
	X	Y
9823	4913809,28	4402203,56
9824	4913831,50	4402185,03
409	4913846,17	4402172,81
9825	4913854,55	4402165,83
9826	4913854,11	4402165,31
9827	4913876,81	4402145,71
9828	4913877,60	4402146,63
9829	4913900,42	4402127,09
2084	4913901,19	4402126,35
Внутренний контур		
2039	4913858,26	4402169,16
2038	4913857,47	4402169,78
2037	4913858,09	4402170,57
2040	4913858,88	4402169,95
2039	4913858,26	4402169,16
Внутренний контур		
2035	4913849,50	4402176,64
2034	4913848,71	4402177,26
2033	4913849,32	4402178,05
2036	4913850,11	4402177,43
2035	4913849,50	4402176,64
Внутренний контур		
2031	4913846,93	4402173,62
2030	4913846,14	4402174,24
2029	4913846,76	4402175,02
2032	4913847,55	4402174,41
2031	4913846,93	4402173,62
Внутренний контур		
2027	4913837,19	4402187,05
2026	4913836,40	4402187,67
9830	4913837,02	4402188,45
2028	4913837,80	4402187,84
2027	4913837,19	4402187,05
Внутренний контур		
2024	4913836,53	4402188,89
2023	4913835,92	4402188,10
2022	4913835,13	4402188,71
2021	4913835,74	4402189,50
2024	4913836,53	4402188,89
Внутренний контур		
2019	4913833,24	4402190,30
2018	4913832,45	4402190,91
2017	4913833,06	4402191,70
2020	4913833,85	4402191,09
2019	4913833,24	4402190,30
Внутренний контур		
2013	4913830,80	4402187,30
2012	4913830,01	4402187,92
2011	4913830,63	4402188,70
2016	4913831,24	4402189,49

Кадастровый номер образуемого ЗУ (ЧЗУ) / номер поворотной точки	Координаты, м	
	X	Y
2015	4913832,03	4402188,88
2014	4913831,42	4402188,09
2013	4913830,80	4402187,30
Внутренний контур		
1973	4913812,05	4402207,72
1972	4913811,26	4402208,34
1971	4913811,87	4402209,12
1974	4913812,66	4402208,51
1973	4913812,05	4402207,72
Внутренний контур		
1961	4913790,11	4402225,68
1960	4913789,32	4402226,30
1959	4913789,93	4402227,09
1962	4913790,72	4402226,47
1961	4913790,11	4402225,68
Внутренний контур		
1949	4913786,78	4402221,48
1948	4913785,99	4402222,10
1947	4913786,60	4402222,88
1952	4913787,22	4402223,67
1951	4913788,01	4402223,06
1950	4913787,39	4402222,27
1949	4913786,78	4402221,48
Внутренний контур		
1945	4913786,52	4402228,53
1944	4913785,74	4402229,15
1943	4913786,35	4402229,93
1946	4913787,14	4402229,32
1945	4913786,52	4402228,53
Внутренний контур		
1907	4913764,63	4402245,82
1906	4913763,84	4402246,44
1905	4913764,46	4402247,23
1908	4913765,25	4402246,61
1907	4913764,63	4402245,82
Внутренний контур		
1903	4913762,23	4402242,85
1902	4913761,44	4402243,46
1901	4913762,06	4402244,25
1904	4913762,85	4402243,64
1903	4913762,23	4402242,85
Внутренний контур		
1877	4913720,24	4402281,43
1876	4913719,46	4402282,04
1875	4913720,07	4402282,83
1878	4913720,86	4402282,22
1877	4913720,24	4402281,43
Внутренний контур		
1866	4913719,50	4402283,31
1865	4913718,88	4402282,52

Кадастровый номер образуемого ЗУ (ЧЗУ) / номер поворотной точки	Координаты, м	
	X	Y
1864	4913718,09	4402283,14
1863	4913718,71	4402283,92
1866	4913719,50	4402283,31
Внутренний контур		
1859	4913717,88	4402280,10
1862	4913718,67	4402279,49
1861	4913718,05	4402278,70
9831	4913717,27	4402279,31
1859	4913717,88	4402280,10
Внутренний контур		
1849	4913683,45	4402311,34
1848	4913682,66	4402311,95
1847	4913683,28	4402312,74
1850	4913684,07	4402312,12
1849	4913683,45	4402311,34
Внутренний контур		
1833	4913680,14	4402307,41
1832	4913679,37	4402308,04
1831	4913680,00	4402308,82
1834	4913680,77	4402308,18
1833	4913680,14	4402307,41
Внутренний контур		
1809	4913649,41	4402339,76
1808	4913648,62	4402340,37
1807	4913649,24	4402341,16
1810	4913650,03	4402340,55
1809	4913649,41	4402339,76
Внутренний контур		
1805	4913646,66	4402342,08
1804	4913645,87	4402342,70
1803	4913646,49	4402343,49
1806	4913647,27	4402342,87
1805	4913646,66	4402342,08
Внутренний контур		
1779	4913613,14	4402368,83
1778	4913612,35	4402369,45
1777	4913612,96	4402370,24
1780	4913613,75	4402369,62
1779	4913613,14	4402368,83
Внутренний контур		
1775	4913610,06	4402365,13
1774	4913609,27	4402365,75
1773	4913609,89	4402366,53
1776	4913610,67	4402365,92
1775	4913610,06	4402365,13
Внутренний контур		
1768	4913600,26	4402380,26
1767	4913599,66	4402379,46
1766	4913598,86	4402380,06
1765	4913599,46	4402380,86

Кадастровый номер образуемого ЗУ (ЧЗУ) / номер поворотной точки	Координаты, м	
	X	Y
1768	4913600,26	4402380,26
Внутренний контур		
1759	4913561,61	4402409,96
1758	4913560,81	4402410,55
1757	4913561,41	4402411,36
1760	4913562,21	4402410,76
1759	4913561,61	4402409,96
Внутренний контур		
2089	4913904,47	4402130,28
2092	4913905,26	4402129,66
2091	4913904,64	4402128,87
2090	4913903,85	4402129,49
2089	4913904,47	4402130,28
Внутренний контур		
2111	4913922,90	4402114,30
2114	4913923,69	4402113,68
2113	4913923,07	4402112,90
2112	4913922,28	4402113,51
2111	4913922,90	4402114,30
Внутренний контур		
2121	4913938,41	4402101,03
2124	4913939,20	4402100,42
2123	4913938,58	4402099,63
2122	4913937,79	4402100,24
2121	4913938,41	4402101,03
Внутренний контур		
2137	4913951,20	4402090,09
2140	4913951,99	4402089,48
2139	4913951,38	4402088,69
2138	4913950,59	4402089,30
2137	4913951,20	4402090,09
Внутренний контур		
2142	4913951,48	4402088,54
2141	4913952,09	4402089,33
2144	4913952,88	4402088,71
2143	4913952,27	4402087,92
2142	4913951,48	4402088,54
Внутренний контур		
2147	4913953,31	4402089,14
2146	4913952,52	4402089,76
2145	4913953,13	4402090,55
2148	4913953,92	4402089,93
2147	4913953,31	4402089,14
Внутренний контур		
2151	4913954,14	4402090,14
2150	4913953,35	4402090,76
2149	4913953,97	4402091,55
2152	4913954,75	4402090,93
2151	4913954,14	4402090,14
Внутренний контур		

Кадастровый номер образуемого ЗУ (ЧЗУ) / номер поворотной точки	Координаты, м	
	X	Y
2154	4913954,99	4402089,36
2153	4913955,60	4402090,15
2156	4913956,39	4402089,53
2155	4913955,78	4402088,75
2154	4913954,99	4402089,36
Внутренний контур		
2173	4913974,65	4402173,30
2172	4913973,86	4402173,91
2171	4913974,47	4402174,70
2174	4913975,26	4402174,09
2173	4913974,65	4402173,30
Внутренний контур		
2170	4913973,47	4402173,53
2169	4913974,26	4402172,91
9832	4913973,65	4402172,12
2167	4913973,03	4402171,34
2166	4913972,24	4402171,95
2165	4913972,86	4402172,74
2170	4913973,47	4402173,53
Внутренний контур		
2109	4913911,66	4402226,93
2108	4913910,88	4402227,54
2107	4913911,49	4402228,33
2110	4913912,28	4402227,72
2109	4913911,66	4402226,93
Внутренний контур		
2106	4913910,59	4402227,23
2105	4913911,37	4402226,62
2104	4913910,76	4402225,83
2103	4913910,14	4402225,04
2102	4913909,36	4402225,66
2101	4913909,97	4402226,45
2106	4913910,59	4402227,23
Внутренний контур		
2073	4913878,18	4402254,49
2072	4913877,39	4402255,11
2071	4913878,01	4402255,90
2074	4913878,80	4402255,28
2073	4913878,18	4402254,49
Внутренний контур		
2057	4913860,89	4402269,20
2056	4913860,10	4402269,82
2055	4913860,71	4402270,60
2058	4913861,50	4402269,99
2057	4913860,89	4402269,20
Внутренний контур		
2046	4913859,79	4402269,52
2045	4913860,58	4402268,91
2044	4913859,97	4402268,12
2043	4913859,35	4402267,33

Кадастровый номер образуемого ЗУ (ЧЗУ) / номер поворотной точки	Координаты, м	
	X	Y
2042	4913858,56	4402267,94
2041	4913859,18	4402268,73
2046	4913859,79	4402269,52
Внутренний контур		
2009	4913823,64	4402325,83
2008	4913822,83	4402326,42
9833	4913823,42	4402327,22
2010	4913824,23	4402326,64
2009	4913823,64	4402325,83
Внутренний контур		
2001	4913821,17	4402310,22
2000	4913820,38	4402310,83
1999	4913821,00	4402311,62
2002	4913821,79	4402311,01
2001	4913821,17	4402310,22
Внутренний контур		
1991	4913817,89	4402306,60
1990	4913817,10	4402307,22
1989	4913817,71	4402308,00
1992	4913818,50	4402307,39
1991	4913817,89	4402306,60
Внутренний контур		
1985	4913816,93	4402307,11
1988	4913817,72	4402306,50
1987	4913817,11	4402305,71
1986	4913816,32	4402306,32
1985	4913816,93	4402307,11
Внутренний контур		
1983	4913814,76	4402316,00
1982	4913813,97	4402316,61
1981	4913814,59	4402317,40
1984	4913815,37	4402316,79
1983	4913814,76	4402316,00
Внутренний контур		
1941	4913776,93	4402357,22
1940	4913776,14	4402357,83
1939	4913776,76	4402358,62
1942	4913777,55	4402358,01
1941	4913776,93	4402357,22
Внутренний контур		
1895	4913731,61	4402393,96
9834	4913730,83	4402394,57
1893	4913731,44	4402395,36
1896	4913732,23	4402394,75
1895	4913731,61	4402393,96
Внутренний контур		
1829	4913663,12	4402446,33
1828	4913662,33	4402446,94
1827	4913662,95	4402447,73
1830	4913663,74	4402447,12



Кадастровый номер образуемого ЗУ (ЧЗУ) / номер поворотной точки	Координаты, м	
	X	Y
1829	4913663,12	4402446,33
Внутренний контур		
2224	4914014,63	4402145,88
2223	4914015,16	4402145,03
2222	4914014,31	4402144,51
2221	4914013,78	4402145,36
2220	4914013,26	4402146,21
2219	4914014,11	4402146,74
2224	4914014,63	4402145,88
Внутренний контур		
2225	4914019,34	4402150,23
2228	4914020,35	4402148,50
2227	4914017,33	4402146,73
2226	4914016,32	4402148,45
2225	4914019,34	4402150,23
Внутренний контур		
2129	4913944,24	4402076,96
2132	4913945,03	4402076,34
2131	4913944,41	4402075,55
2130	4913943,62	4402076,17
2129	4913944,24	4402076,96
Внутренний контур		
2133	4913945,68	4402075,72
2136	4913946,47	4402075,11
2135	4913945,86	4402074,32
2134	4913945,07	4402074,93
2133	4913945,68	4402075,72
Внутренний контур		
2127	4913942,85	4402076,89
2126	4913942,06	4402077,50
2125	4913942,67	4402078,29
9835	4913943,46	4402077,67
2127	4913942,85	4402076,89
Внутренний контур		
2097	4913909,93	4402026,75
2100	4913910,72	4402026,13
2099	4913910,11	4402025,35
2098	4913909,32	4402025,96
2097	4913909,93	4402026,75
Внутренний контур		
2095	4913907,91	4402027,12
2094	4913907,12	4402027,73
2093	4913907,73	4402028,52
2096	4913908,52	4402027,90
2095	4913907,91	4402027,12
Внутренний контур		
2081	4913888,11	4402002,70
2080	4913887,32	4402003,31
2079	4913887,93	4402004,10
2082	4913888,72	4402003,49

Кадастровый номер образуемого ЗУ (ЧЗУ) / номер поворотной точки	Координаты, м	
	X	Y
2081	4913888,11	4402002,70
Внутренний контур		
2077	4913885,09	4402005,15
2076	4913884,31	4402005,76
2075	4913884,92	4402006,55
2078	4913885,71	4402005,94
2077	4913885,09	4402005,15
Внутренний контур		
2065	4913866,37	4402025,43
2064	4913865,67	4402026,14
2063	4913866,38	4402026,85
2066	4913867,08	4402026,14
2065	4913866,37	4402025,43
Внутренний контур		
2059	4913865,34	4402025,87
2062	4913866,04	4402025,16
2061	4913865,33	4402024,45
2060	4913864,63	4402025,16
2059	4913865,34	4402025,87
Внутренний контур		
2005	4913822,92	4402066,65
2004	4913822,22	4402067,36
2003	4913822,93	4402068,07
2006	4913823,63	4402067,36
2005	4913822,92	4402066,65
Внутренний контур		
1965	4913808,96	4402081,00
1964	4913808,26	4402081,71
1963	4913808,97	4402082,42
1966	4913809,67	4402081,71
1965	4913808,96	4402081,00
Внутренний контур		
1937	4913774,10	4402116,82
1936	4913773,40	4402117,53
1935	4913774,11	4402118,24
1938	4913774,81	4402117,52
1937	4913774,10	4402116,82
Внутренний контур		
1933	4913769,63	4402112,50
1932	4913768,92	4402113,21
1931	4913769,63	4402113,91
1934	4913770,34	4402113,20
1933	4913769,63	4402112,50
Внутренний контур		
1915	4913766,95	4402126,55
1914	4913766,25	4402127,26
1913	4913766,96	4402127,97
9836	4913767,67	4402127,26
1915	4913766,95	4402126,55
Внутренний контур		

Кадастровый номер образуемого ЗУ (ЧЗУ) / номер поворотной точки	Координаты, м	
	X	Y
1909	4913765,81	4402126,78
1912	4913766,52	4402126,07
1911	4913765,81	4402125,37
1910	4913765,10	4402126,08
1909	4913765,81	4402126,78
Внутренний контур		
1869	4913719,13	4402174,76
1868	4913718,43	4402175,47
1867	4913719,14	4402176,18
1870	4913719,84	4402175,47
1869	4913719,13	4402174,76
Внутренний контур		
1873	4913719,95	4402175,56
1872	4913719,25	4402176,27
1871	4913719,96	4402176,98
1874	4913720,66	4402176,26
1873	4913719,95	4402175,56
Внутренний контур		
1855	4913717,95	4402175,05
1858	4913718,65	4402174,34
1857	4913717,94	4402173,64
1856	4913717,24	4402174,35
1855	4913717,95	4402175,05
Внутренний контур		
1841	4913682,05	4402212,76
1840	4913681,35	4402213,47
1839	4913682,06	4402214,17
1842	4913682,76	4402213,46
1841	4913682,05	4402212,76
Внутренний контур		
1845	4913682,83	4402213,50
1844	4913682,12	4402214,21
1843	4913682,83	4402214,91
1846	4913683,54	4402214,20
1845	4913682,83	4402213,50
Внутренний контур		
1835	4913680,86	4402213,02
1838	4913681,56	4402212,31
1837	4913680,85	4402211,61
1836	4913680,14	4402212,32
1835	4913680,86	4402213,02
Внутренний контур		
1825	4913655,73	4402237,83
1824	4913655,02	4402238,54
1823	4913655,73	4402239,25
1826	4913656,44	4402238,54
1825	4913655,73	4402237,83
Внутренний контур		
1817	4913650,77	4402233,11
1816	4913650,06	4402233,82

Кадастровый номер образуемого ЗУ (ЧЗУ) / номер поворотной точки	Координаты, м	
	X	Y
1815	4913650,77	4402234,52
1818	4913651,48	4402233,81
1817	4913650,77	4402233,11
Внутренний контур		
1797	4913632,78	4402261,83
1796	4913632,08	4402262,54
1795	4913632,79	4402263,25
1798	4913633,49	4402262,54
1797	4913632,78	4402261,83
Внутренний контур		
1789	4913629,56	4402265,22
1788	4913628,86	4402265,93
1787	4913629,57	4402266,63
1790	4913630,27	4402265,92
1789	4913629,56	4402265,22
Внутренний контур		
1783	4913627,40	4402256,68
1782	4913626,70	4402257,39
1781	4913627,41	4402258,09
1786	4913628,12	4402258,79
1785	4913628,82	4402258,08
1784	4913628,11	4402257,38
1783	4913627,40	4402256,68
	Площадь:	10931
91:01:036002:ЗУ2		
7692	4914271,90	4401870,75
7694	4914265,66	4401874,33
7693	4914271,72	4401870,09
7692	4914271,90	4401870,75
	Площадь:	2
91:01:000000:ЗУ3		
2247	4914040,19	4402033,44
2250	4914040,95	4402032,80
2249	4914040,32	4402032,03
2248	4914039,55	4402032,67
2247	4914040,19	4402033,44
9837	4914038,70	4402031,69
9838	4914041,93	4402029,00
9839	4914035,63	4402021,42
9840	4914011,86	4401993,72
9841	4914008,64	4401996,36
2207	4914008,08	4401995,66
2210	4914008,86	4401995,03
2209	4914008,24	4401994,25
2208	4914007,46	4401994,87
9842	4914005,60	4401992,54
9843	4914008,65	4401989,98
9844	4913979,93	4401955,77
9845	4913978,97	4401954,58
9846	4913976,83	4401956,31

Кадастровый номер образуемого ЗУ (ЧЗУ) / номер поворотной точки	Координаты, м	
	X	Y
9847	4913974,09	4401953,17
9848	4913976,38	4401951,40
9849	4913962,82	4401934,74
9850	4913968,21	4401930,18
9851	4913973,57	4401936,82
9852	4913978,03	4401942,31
9853	4913978,88	4401941,63
2189	4913980,75	4401943,99
2188	4913979,96	4401944,61
2187	4913980,58	4401945,40
2190	4913981,37	4401944,78
9854	4913982,32	4401945,98
9855	4913981,50	4401946,59
9856	4913985,33	4401951,32
9857	4913997,69	4401966,04
9858	4913998,54	4401965,33
2205	4914000,14	4401967,18
2204	4913999,38	4401967,84
2203	4914000,04	4401968,59
2206	4914000,79	4401967,94
9859	4914000,95	4401968,12
9860	4913999,55	4401969,33
9861	4914015,90	4401988,85
9862	4914031,87	4402007,60
2235	4914031,35	4402008,03
2234	4914030,58	4402008,67
2233	4914031,22	4402009,44
2238	4914031,99	4402008,80
9863	4914032,52	4402008,36
9864	4914040,30	4402017,49
9865	4914062,31	4402043,63
9866	4914068,40	4402054,34
9867	4914070,70	4402055,86
9868	4914072,43	4402053,26
9869	4914095,26	4402004,36
9870	4914117,06	4401972,17
9871	4914117,14	4401972,11
2321	4914115,27	4401969,87
2324	4914116,81	4401968,59
2323	4914114,57	4401965,90
2322	4914113,03	4401967,18
9872	4914108,34	4401961,55
9873	4914104,80	4401954,07
9874	4914093,79	4401939,19
9875	4914070,84	4401906,24
9876	4914068,66	4401907,59
9877	4914066,38	4401904,04
2276	4914067,15	4401903,49
2275	4914067,96	4401902,90
2274	4914067,38	4401902,09

Кадастровый номер образуемого ЗУ (ЧЗУ) / номер поворотной точки	Координаты, м	
	X	Y
9878	4914066,57	4401902,67
9879	4914065,84	4401903,20
9880	4914065,32	4401902,38
9881	4914067,12	4401901,08
9882	4914053,43	4401882,04
9883	4914043,48	4401869,06
9884	4914035,07	4401855,39
9885	4914030,91	4401857,20
9886	4913970,90	4401892,25
9887	4913969,53	4401893,13
9888	4913966,13	4401886,96
9889	4913967,37	4401886,21
9890	4914027,73	4401850,95
9891	4914042,64	4401844,45
9892	4914150,58	4401793,32
9893	4914171,74	4401841,29
9894	4914179,47	4401837,28
9895	4914182,19	4401842,30
9896	4914174,88	4401846,44
9897	4914177,81	4401851,32
9898	4914197,27	4401886,42
9899	4914204,33	4401900,89
9900	4914210,86	4401897,70
2405	4914211,72	4401899,46
2408	4914214,87	4401897,93
2407	4914213,99	4401896,13
9901	4914212,21	4401897,00
9902	4914233,53	4401884,66
9903	4914268,29	4401864,75
9904	4914274,64	4401861,12
9905	4914286,34	4401854,00
9906	4914284,10	4401849,83
2426	4914285,58	4401848,98
2425	4914286,08	4401849,85
2428	4914286,95	4401849,35
2427	4914286,45	4401848,48
9907	4914287,09	4401848,11
9908	4914289,37	4401846,87
9909	4914289,97	4401846,56
7783	4914293,89	4401853,67
121	4914290,74	4401855,66
9910	4914290,73	4401855,66
9911	4914289,89	4401856,19
7702	4914287,95	4401857,42
116	4914287,87	4401857,47
115	4914287,03	4401858,00
7701	4914279,50	4401862,77
7700	4914275,65	4401865,20
7699	4914271,75	4401867,61
7698	4914263,55	4401873,34

Кадастровый номер образуемого ЗУ (ЧЗУ) / номер поворотной точки	Координаты, м	
	X	Y
7697	4914255,36	4401879,07
7696	4914253,56	4401880,32
7695	4914247,36	4401884,81
9912	4914237,03	4401890,72
9913	4914231,66	4401893,83
9914	4914215,01	4401903,46
9915	4914202,01	4401909,81
9916	4914185,65	4401917,38
9917	4914185,64	4401917,39
9918	4914179,24	4401921,75
9919	4914184,53	4401929,26
9920	4914164,88	4401942,17
7264	4914164,09	4401942,87
7263	4914162,43	4401944,00
7262	4914162,57	4401944,22
79	4914163,45	4401945,52
7624	4914161,92	4401946,62
9921	4914161,34	4401945,74
9922	4914156,56	4401949,56
9923	4914144,29	4401959,37
9924	4914140,13	4401962,38
9925	4914138,90	4401963,27
9926	4914137,47	4401964,82
9927	4914122,26	4401976,98
9928	4914101,36	4402007,82
7622	4914084,02	4402044,97
7621	4914079,82	4402052,73
7620	4914075,06	4402061,52
7619	4914073,82	4402063,82
7617	4914071,52	4402067,28
7616	4914065,40	4402063,82
9929	4914067,04	4402061,37
9930	4914062,53	4402058,38
9931	4914062,32	4402057,85
2267	4914064,67	4402059,41
2270	4914065,78	4402057,75
2269	4914062,87	4402055,81
9932	4914061,97	4402057,16
9933	4914055,54	4402045,38
9934	4914044,09	4402031,61
9935	4914041,35	4402033,78
9936	4914040,71	4402033,01
2247	4914040,19	4402033,44
Внутренний контур		
2255	4914041,71	4402032,78
2258	4914042,48	4402032,14
2257	4914041,84	4402031,37
2256	4914041,07	4402032,01
2255	4914041,71	4402032,78
Внутренний контур		

Кадастровый номер образуемого ЗУ (ЧЗУ) / номер поворотной точки	Координаты, м	
	X	Y
2259	4914044,03	4402030,85
2262	4914044,80	4402030,21
2261	4914044,16	4402029,44
2260	4914043,39	4402030,08
2259	4914044,03	4402030,85
Внутренний контур		
2263	4914057,78	4402048,48
2266	4914058,67	4402048,03
2265	4914058,22	4402047,14
2264	4914057,33	4402047,59
2263	4914057,78	4402048,48
Внутренний контур		
2278	4914066,85	4402060,31
2277	4914067,70	4402060,83
2280	4914068,23	4402059,98
2279	4914067,37	4402059,45
2278	4914066,85	4402060,31
Внутренний контур		
2283	4914068,42	4402060,15
2282	4914067,90	4402061,00
2281	4914068,75	4402061,53
2284	4914069,28	4402060,68
2283	4914068,42	4402060,15
Внутренний контур		
2297	4914085,49	4402028,85
2300	4914085,90	4402027,93
2299	4914084,98	4402027,52
2298	4914084,58	4402028,44
2297	4914085,49	4402028,85
Внутренний контур		
2317	4914108,62	4401987,31
2320	4914109,18	4401986,48
2319	4914108,35	4401985,92
2318	4914107,79	4401986,75
2317	4914108,62	4401987,31
Внутренний контур		
9937	4914117,52	4401971,78
2329	4914118,29	4401971,14
2328	4914117,65	4401970,38
2327	4914117,01	4401969,61
2326	4914116,24	4401970,25
2325	4914116,88	4401971,02
9937	4914117,52	4401971,78
Внутренний контур		
8217	4914098,88	4401937,59
8216	4914119,95	4401967,60
8221	4914121,43	4401966,33
9938	4914122,61	4401967,74
9939	4914143,48	4401951,06
9940	4914159,01	4401938,64



Кадастровый номер образуемого ЗУ (ЧЗУ) / номер поворотной точки	Координаты, м	
	X	Y
9941	4914175,83	4401927,36
9942	4914173,15	4401923,52
2391	4914173,80	4401924,30
2396	4914183,03	4401916,61
2395	4914197,58	4401906,21
2394	4914196,42	4401904,59
9943	4914191,14	4401908,36
9944	4914194,30	4401905,84
9945	4914197,63	4401903,12
2401	4914198,92	4401905,75
2404	4914200,72	4401904,88
2403	4914199,18	4401901,73
2402	4914197,38	4401902,61
9946	4914191,04	4401889,62
9947	4914172,04	4401854,39
9948	4914147,27	4401802,63
9949	4914099,26	4401825,37
9950	4914102,18	4401831,53
2308	4914097,10	4401834,29
2307	4914096,63	4401833,41
2306	4914095,75	4401833,88
2305	4914096,22	4401834,76
9951	4914095,64	4401835,03
9952	4914092,49	4401828,58
9953	4914045,53	4401850,83
9954	4914041,55	4401852,56
9955	4914049,26	4401865,08
9956	4914059,05	4401877,87
8202	4914061,82	4401881,72
8198	4914072,48	4401898,05
399	4914083,19	4401914,63
398	4914083,73	4401915,47
8197	4914084,22	4401916,23
8252	4914095,55	4401933,63
8251	4914097,40	4401932,13
9957	4914099,48	4401935,11
8218	4914100,38	4401936,33
8217	4914098,88	4401937,59
Внутренний контур		
2295	4914083,05	4401914,69
2294	4914082,28	4401915,33
2293	4914082,92	4401916,10
2296	4914083,69	4401915,46
2295	4914083,05	4401914,69
Внутренний контур		
2291	4914079,97	4401916,83
2290	4914079,21	4401917,47
2289	4914079,85	4401918,24
2292	4914080,61	4401917,60
2291	4914079,97	4401916,83

Кадастровый номер образуемого ЗУ (ЧЗУ) / номер поворотной точки	Координаты, м	
	X	Y
Внутренний контур		
9958	4914068,73	4401901,12
2286	4914067,91	4401901,71
2285	4914068,50	4401902,52
2288	4914069,31	4401901,93
9958	4914068,73	4401901,12
Внутренний контур		
2251	4914040,98	4401852,37
2254	4914041,86	4401851,90
2253	4914041,39	4401851,02
2252	4914040,51	4401851,49
2251	4914040,98	4401852,37
Внутренний контур		
2301	4914093,05	4401827,79
2304	4914093,93	4401827,32
2303	4914093,46	4401826,44
2302	4914092,58	4401826,91
2301	4914093,05	4401827,79
Внутренний контур		
2343	4914147,54	4401801,97
2346	4914148,42	4401801,50
2345	4914147,95	4401800,62
2344	4914147,07	4401801,09
2343	4914147,54	4401801,97
Внутренний контур		
2359	4914166,91	4401842,46
2362	4914167,79	4401841,98
2361	4914167,32	4401841,10
2360	4914166,44	4401841,58
2359	4914166,91	4401842,46
Внутренний контур		
2365	4914168,15	4401843,10
2364	4914167,27	4401843,57
2363	4914167,74	4401844,45
2366	4914168,62	4401843,98
2365	4914168,15	4401843,10
Внутренний контур		
2383	4914186,42	4401880,00
2386	4914187,30	4401879,53
2385	4914186,83	4401878,65
2384	4914185,95	4401879,12
2383	4914186,42	4401880,00
Внутренний контур		
2389	4914188,00	4401880,83
2388	4914187,12	4401881,30
2387	4914187,60	4401882,18
2390	4914188,48	4401881,71
2389	4914188,00	4401880,83
Внутренний контур		
2369	4914177,37	4401926,93

Кадастровый номер образуемого ЗУ (ЧЗУ) / номер поворотной точки	Координаты, м	
	X	Y
2368	4914176,54	4401927,49
2367	4914177,10	4401928,32
2370	4914177,93	4401927,76
2369	4914177,37	4401926,93
Внутренний контур		
2353	4914162,02	4401938,63
2352	4914160,36	4401939,75
2351	4914162,30	4401942,65
2354	4914163,97	4401941,54
2353	4914162,02	4401938,63
Внутренний контур		
2347	4914160,66	4401939,35
2350	4914161,49	4401938,79
2349	4914160,93	4401937,96
2348	4914160,10	4401938,52
2347	4914160,66	4401939,35
Внутренний контур		
2341	4914143,76	4401951,46
2340	4914142,99	4401952,10
2339	4914143,63	4401952,87
2342	4914144,40	4401952,23
2341	4914143,76	4401951,46
Внутренний контур		
2333	4914118,62	4401971,55
2332	4914117,86	4401972,19
2331	4914118,50	4401972,96
9959	4914119,27	4401972,32
2333	4914118,62	4401971,55
Внутренний контур		
9960	4914106,46	4401954,08
2310	4914105,56	4401954,53
2309	4914106,01	4401955,42
2312	4914106,90	4401954,98
9960	4914106,46	4401954,08
Внутренний контур		
2409	4914269,72	4401865,65
2412	4914270,60	4401865,17
2411	4914270,12	4401864,29
2410	4914269,24	4401864,77
2409	4914269,72	4401865,65
Внутренний контур		
2413	4914273,87	4401863,27
2416	4914274,75	4401862,79
2415	4914274,28	4401861,91
2414	4914273,40	4401862,39
2413	4914273,87	4401863,27
Внутренний контур		
2417	4914280,05	4401859,55
2420	4914280,93	4401859,07
2419	4914280,46	4401858,19

Кадастровый номер образуемого ЗУ (ЧЗУ) / номер поворотной точки	Координаты, м	
	X	Y
2418	4914279,58	4401858,67
2417	4914280,05	4401859,55
Внутренний контур		
2421	4914285,81	4401856,05
2424	4914286,69	4401855,57
2423	4914286,21	4401854,69
2422	4914285,33	4401855,17
2421	4914285,81	4401856,05
Внутренний контур		
2431	4914286,85	4401855,75
2430	4914285,97	4401856,22
2429	4914286,45	4401857,10
2432	4914287,33	4401856,63
2431	4914286,85	4401855,75
Внутренний контур		
2433	4914289,29	4401855,30
2436	4914290,17	4401854,82
2435	4914289,70	4401853,94
2434	4914288,82	4401854,42
2433	4914289,29	4401855,30
Внутренний контур		
2371	4914179,19	4401838,97
2374	4914180,07	4401838,50
2373	4914179,59	4401837,62
2372	4914178,71	4401838,09
2371	4914179,19	4401838,97
Внутренний контур		
2245	4914036,43	4401854,73
2244	4914035,58	4401855,26
2243	4914036,11	4401856,11
2246	4914036,96	4401855,58
2245	4914036,43	4401854,73
Внутренний контур		
2239	4914035,31	4401854,81
2242	4914036,16	4401854,28
2241	4914035,63	4401853,43
2240	4914034,78	4401853,96
2239	4914035,31	4401854,81
Внутренний контур		
2163	4913971,70	4401890,04
2162	4913970,85	4401890,56
2161	4913971,38	4401891,41
2164	4913972,23	4401890,88
2163	4913971,70	4401890,04
Внутренний контур		
2231	4914028,36	4402010,61
2230	4914027,59	4402011,25
2229	4914028,23	4402012,02
2232	4914029,00	4402011,38
2231	4914028,36	4402010,61

Кадастровый номер образуемого ЗУ (ЧЗУ) / номер поворотной точки	Координаты, м	
	X	Y
Внутренний контур		
2217	4914011,60	4401991,35
2216	4914010,83	4401991,98
2215	4914011,47	4401992,75
2218	4914012,24	4401992,11
2217	4914011,60	4401991,35
Внутренний контур		
2213	4914009,51	4401993,14
2212	4914008,74	4401993,78
2211	4914009,38	4401994,55
2214	4914010,15	4401993,91
2213	4914009,51	4401993,14
Внутренний контур		
2201	4913998,63	4401968,45
2200	4913997,86	4401969,09
2199	4913998,50	4401969,86
2202	4913999,27	4401969,22
2201	4913998,63	4401968,45
Внутренний контур		
2197	4913995,12	4401971,39
2196	4913994,35	4401972,03
2195	4913994,99	4401972,80
2198	4913995,76	4401972,16
2197	4913995,12	4401971,39
Внутренний контур		
2185	4913978,06	4401951,09
2184	4913977,29	4401951,73
2183	4913977,93	4401952,49
2186	4913978,70	4401951,86
2185	4913978,06	4401951,09
Внутренний контур		
2181	4913975,65	4401948,12
2180	4913974,88	4401948,76
2179	4913975,52	4401949,53
2182	4913976,29	4401948,89
2181	4913975,65	4401948,12
Внутренний контур		
2159	4913965,41	4401935,49
2158	4913964,64	4401936,13
2157	4913965,28	4401936,90
2160	4913966,05	4401936,26
2159	4913965,41	4401935,49
Внутренний контур		
2177	4913975,54	4401953,13
2176	4913974,77	4401953,77
2175	4913975,41	4401954,54
2178	4913976,18	4401953,90
2177	4913975,54	4401953,13
	Площадь:	6210
91:01:036002:ЗУ3		

Кадастровый номер образуемого ЗУ (ЧЗУ) / номер поворотной точки	Координаты, м	
	X	Y
9961	4914316,01	4401842,17
9962	4914313,20	4401843,88
9963	4914313,76	4401844,80
9964	4914284,17	4401863,89
9965	4914284,00	4401863,61
9966	4914278,20	4401867,14
7691	4914273,68	4401869,73
7690	4914273,46	4401868,91
7689	4914276,71	4401866,89
7688	4914285,16	4401861,55
112	4914288,05	4401859,72
111	4914288,90	4401859,19
124	4914290,96	4401857,88
123	4914291,80	4401857,35
7782	4914293,62	4401856,20
7781	4914302,07	4401850,86
130	4914307,67	4401847,32
9967	4914307,67	4401847,33
129	4914308,52	4401846,79
7844	4914310,52	4401845,52
7843	4914318,98	4401840,18
7842	4914327,43	4401834,83
7841	4914335,88	4401829,49
7840	4914344,34	4401824,15
7839	4914352,79	4401818,81
7838	4914361,24	4401813,46
7837	4914369,69	4401808,12
7836	4914373,54	4401805,69
7835	4914382,04	4401800,43
7834	4914390,55	4401795,16
9968	4914394,41	4401792,77
9969	4914337,01	4401829,80
9961	4914316,01	4401842,17
	Площадь:	104
91:01:036002:ЗУ4		
2524	4914491,85	4401726,86
2523	4914490,97	4401727,33
2522	4914491,43	4401728,21
2521	4914488,81	4401729,60
2520	4914488,80	4401729,59
2519	4914488,77	4401729,60
2518	4914488,48	4401729,07
2517	4914487,60	4401729,54
2516	4914487,92	4401730,14
9970	4914486,53	4401731,00
9971	4914485,70	4401729,31
9972	4914489,87	4401726,63
9973	4914478,53	4401709,00
9974	4914459,35	4401680,05
9975	4914444,01	4401657,51

Кадастровый номер образуемого ЗУ (ЧЗУ) / номер поворотной точки	Координаты, м	
	X	Y
9976	4914443,46	4401656,70
9977	4914442,73	4401657,16
2492	4914442,19	4401656,37
2495	4914443,02	4401655,81
2494	4914442,46	4401654,98
2493	4914441,63	4401655,54
9978	4914441,99	4401656,07
9979	4914440,54	4401654,03
9980	4914440,06	4401653,31
9981	4914439,89	4401653,21
9982	4914439,40	4401652,85
9983	4914440,01	4401651,79
9984	4914445,62	4401647,50
9985	4914446,34	4401648,61
9986	4914446,60	4401648,99
9987	4914454,42	4401660,42
9988	4914465,16	4401676,14
9989	4914477,30	4401694,47
9990	4914484,39	4401705,17
2526	4914497,17	4401725,17
2525	4914492,32	4401727,74
2524	4914491,85	4401726,86
Внутренний контур		
2510	4914463,78	4401674,30
2509	4914462,96	4401674,87
2508	4914463,53	4401675,69
2511	4914464,35	4401675,12
2510	4914463,78	4401674,30
Внутренний контур		
2506	4914461,08	4401676,19
2505	4914460,26	4401676,76
2504	4914460,83	4401677,58
2507	4914461,65	4401677,01
2506	4914461,08	4401676,19
Внутренний контур		
2502	4914459,36	4401677,32
2501	4914458,54	4401677,89
2500	4914459,11	4401678,71
2503	4914459,93	4401678,14
2502	4914459,36	4401677,32
Внутренний контур		
2498	4914443,53	4401654,24
2497	4914442,71	4401654,81
2496	4914443,27	4401655,63
2499	4914444,10	4401655,06
2498	4914443,53	4401654,24
	Площадь:	655
91:01:000000:ЗУ4		
7804	4914450,11	4401755,94
7803	4914441,60	4401761,21

Кадастровый номер образуемого ЗУ (ЧЗУ) / номер поворотной точки	Координаты, м	
	X	Y
7802	4914433,10	4401766,47
7801	4914424,60	4401771,73
7800	4914416,09	4401776,99
7799	4914407,59	4401782,26
7798	4914399,09	4401787,52
2487	4914393,14	4401791,20
2486	4914392,61	4401790,35
2485	4914392,08	4401789,50
2484	4914391,23	4401790,03
2483	4914391,76	4401790,88
2488	4914392,29	4401791,73
7797	4914390,59	4401792,78
7796	4914382,08	4401798,05
7795	4914373,58	4401803,31
7794	4914372,48	4401803,99
2482	4914372,62	4401803,90
2481	4914372,08	4401803,06
2480	4914371,24	4401803,59
2479	4914371,77	4401804,44
7793	4914364,03	4401809,33
7792	4914355,57	4401814,68
7791	4914347,12	4401820,02
7790	4914338,67	4401825,36
7789	4914330,22	4401830,71
7788	4914321,76	4401836,05
7787	4914313,31	4401841,39
127	4914307,45	4401845,10
9991	4914306,61	4401845,64
7786	4914306,22	4401845,88
9992	4914303,58	4401841,54
9993	4914309,56	4401837,90
9994	4914312,41	4401836,16
9995	4914343,55	4401817,83
9996	4914353,14	4401811,69
2461	4914353,50	4401812,36
2466	4914353,98	4401813,24
2465	4914354,86	4401812,77
2464	4914354,38	4401811,89
9997	4914353,99	4401811,15
9998	4914355,45	4401810,21
9999	4914356,66	4401812,11
10000	4914359,93	4401810,01
10001	4914378,62	4401798,59
10002	4914389,25	4401792,14
10003	4914391,24	4401790,93
10004	4914390,71	4401789,75
2491	4914409,45	4401778,82
393	4914420,94	4401772,10
8190	4914424,83	4401769,89
8191	4914443,25	4401758,40



Кадастровый номер образуемого ЗУ (ЧЗУ) / номер поворотной точки	Координаты, м	
	X	Y
385	4914443,06	4401758,09
2515	4914459,08	4401749,29
2514	4914474,31	4401740,84
2513	4914489,80	4401731,34
2512	4914498,07	4401726,96
2532	4914511,26	4401720,66
2531	4914521,22	4401715,30
10005	4914533,00	4401710,35
7815	4914533,39	4401711,41
7814	4914528,36	4401713,38
7813	4914527,37	4401713,77
7812	4914518,56	4401718,50
7811	4914509,75	4401723,23
7810	4914500,94	4401727,96
7809	4914492,13	4401732,69
7808	4914483,32	4401737,42
7807	4914474,50	4401742,15
10006	4914470,09	4401744,52
7806	4914465,69	4401746,88
10007	4914464,82	4401747,35
7805	4914458,61	4401750,68
7804	4914450,11	4401755,94
Внутренний контур		
2477	4914356,56	4401812,81
2476	4914355,68	4401813,28
2475	4914356,15	4401814,16
2478	4914357,03	4401813,69
2477	4914356,56	4401812,81
Внутренний контур		
2471	4914355,55	4401813,22
2474	4914356,43	4401812,74
2473	4914355,95	4401811,86
2472	4914355,07	4401812,34
2471	4914355,55	4401813,22
Внутренний контур		
2467	4914354,94	4401812,27
2470	4914355,82	4401811,80
2469	4914355,35	4401810,92
2468	4914354,47	4401811,39
2467	4914354,94	4401812,27
Внутренний контур		
2459	4914347,17	4401816,05
2458	4914346,29	4401816,52
2457	4914346,77	4401817,40
2460	4914347,65	4401816,93
2459	4914347,17	4401816,05
Внутренний контур		
2455	4914330,62	4401825,98
2454	4914329,74	4401826,46
2453	4914330,21	4401827,34

Кадастровый номер образуемого ЗУ (ЧЗУ) / номер поворотной точки	Координаты, м	
	X	Y
2456	4914331,09	4401826,86
2455	4914330,62	4401825,98
Внутренний контур		
2451	4914319,36	4401832,82
2450	4914318,48	4401833,30
2449	4914318,96	4401834,18
10008	4914319,84	4401833,70
2451	4914319,36	4401832,82
Внутренний контур		
2443	4914306,45	4401843,33
2442	4914305,57	4401843,80
2441	4914306,05	4401844,68
2444	4914306,93	4401844,21
2443	4914306,45	4401843,33
Внутренний контур		
2437	4914304,75	4401842,55
2440	4914305,63	4401842,07
2439	4914305,15	4401841,19
2438	4914304,27	4401841,67
2437	4914304,75	4401842,55
	Площадь:	576
91:01:000000:ЗУ5		
7397	4914720,37	4401611,44
7396	4914712,47	4401617,89
20	4914713,36	4401618,90
8117	4914705,85	4401625,82
8116	4914706,08	4401626,12
477	4914704,42	4401627,66
7370	4914695,58	4401635,51
7369	4914682,43	4401647,63
7368	4914662,30	4401665,72
7367	4914663,92	4401668,52
7366	4914652,40	4401677,38
7365	4914649,66	4401676,96
7364	4914641,93	4401683,76
7363	4914625,70	4401693,37
7362	4914607,95	4401699,12
7361	4914604,86	4401689,57
133	4914604,52	4401688,53
7849	4914607,00	4401687,72
7848	4914616,50	4401684,62
10009	4914619,18	4401683,74
7847	4914626,01	4401681,51
7846	4914629,65	4401680,32
10010	4914631,34	4401678,80
10011	4914634,58	4401677,48
10012	4914676,02	4401641,56
10013	4914683,76	4401634,24
10014	4914684,86	4401635,40
10015	4914684,47	4401635,78

Кадастровый номер образуемого ЗУ (ЧЗУ) / номер поворотной точки	Координаты, м	
	X	Y
10016	4914674,66	4401645,39
10017	4914652,80	4401664,65
10018	4914651,24	4401667,80
10019	4914637,63	4401679,43
10020	4914633,01	4401680,52
10021	4914626,57	4401685,56
10022	4914613,23	4401690,44
10023	4914610,66	4401691,26
10024	4914611,17	4401692,82
10025	4914623,63	4401688,78
10026	4914638,98	4401679,70
10027	4914648,11	4401671,66
10028	4914651,05	4401672,11
10029	4914657,40	4401667,23
10030	4914655,94	4401664,72
10031	4914679,06	4401643,93
10032	4914692,22	4401631,80
10033	4914706,72	4401618,94
10034	4914705,27	4401617,31
10035	4914717,05	4401607,70
10036	4914725,24	4401599,82
10037	4914729,29	4401594,37
10038	4914731,85	4401590,69
10039	4914741,36	4401580,47
10040	4914753,50	4401564,85
10041	4914761,78	4401553,99
10042	4914766,11	4401546,90
10043	4914773,05	4401536,50
10044	4914783,44	4401522,21
7406	4914787,45	4401525,21
7405	4914777,15	4401539,36
7404	4914770,32	4401549,60
7403	4914765,91	4401556,82
7402	4914757,47	4401567,90
7401	4914745,17	4401583,72
7400	4914735,75	4401593,84
7399	4914733,35	4401597,29
7398	4914729,00	4401603,13
7397	4914720,37	4401611,44
	Площадь:	1579
91:01:036002:ЗУ5		
10011	4914634,58	4401677,48
10010	4914631,34	4401678,80
7845	4914637,08	4401673,62
157	4914643,45	4401667,87
10045	4914647,22	4401664,66
155	4914647,38	4401664,34
7850	4914651,93	4401660,23
7856	4914659,35	4401653,53
7855	4914666,78	4401646,83

Кадастровый номер образуемого ЗУ (ЧЗУ) / номер поворотной точки	Координаты, м	
	X	Y
7854	4914674,21	4401640,14
7853	4914681,63	4401633,44
7852	4914682,37	4401632,77
10013	4914683,76	4401634,24
10012	4914676,02	4401641,56
10011	4914634,58	4401677,48
	Площадь:	119
91:01:036002:ЗУ6		
8194	4914790,85	4401262,09
8193	4914787,45	4401264,12
10046	4914786,95	4401263,67
2744	4914788,90	4401262,25
2743	4914789,32	4401262,93
2746	4914790,38	4401262,27
2745	4914789,96	4401261,59
10047	4914790,14	4401261,49
8194	4914790,85	4401262,09
	Площадь:	2
91:01:000000:ЗУ6		
7444	4915132,51	4401443,42
7443	4915132,40	4401440,95
190	4915151,50	4401436,87
7916	4915149,52	4401437,47
7915	4915143,41	4401439,33
7914	4915134,11	4401443,01
10048	4915133,13	4401443,40
187	4915132,52	4401443,64
7444	4915132,51	4401443,42
	Площадь:	22
91:01:000000:ЗУ7		
7447	4915156,27	4401433,80
7446	4915130,32	4401439,35
7445	4915130,51	4401443,48
186	4915130,55	4401444,41
7892	4915130,06	4401444,61
10049	4915130,03	4401443,50
10050	4915129,88	4401439,33
10051	4915153,23	4401434,23
10052	4915157,43	4401433,31
10053	4915160,28	4401432,47
7447	4915156,27	4401433,80
	Площадь:	7
91:01:036002:ЗУ7		
193	4915174,94	4401429,73
10054	4915174,47	4401428,26
10055	4915175,17	4401428,05
7922	4915175,67	4401429,51
193	4915174,94	4401429,73
	Площадь:	1
91:01:036002:ЗУ8		

Кадастровый номер образуемого ЗУ (ЧЗУ) / номер поворотной точки	Координаты, м	
	X	Y
10056	4915139,65	4401443,18
10057	4915139,06	4401443,20
7920	4915144,07	4401441,22
7919	4915153,64	4401438,31
7918	4915163,20	4401435,40
7917	4915172,77	4401432,48
201	4915173,64	4401432,21
7464	4915173,98	4401433,26
199	4915180,99	4401430,99
10058	4915182,63	4401431,14
10059	4915180,54	4401431,58
10056	4915139,65	4401443,18
	Площадь:	35
91:01:036002:ЗУ9		
10060	4915189,31	4401429,72
197	4915186,09	4401429,43
7483	4915195,35	4401427,40
7482	4915211,15	4401425,08
10060	4915189,31	4401429,72
	Площадь:	16
91:01:036002:ЗУ10		
7925	4915178,22	4401428,73
7924	4915177,91	4401428,82
10061	4915178,96	4401428,47
10062	4915194,84	4401424,94
10063	4915239,05	4401418,67
10064	4915241,28	4401418,35
10065	4915253,95	4401418,87
7486	4915241,87	4401418,55
7485	4915194,99	4401425,43
7484	4915184,72	4401427,68
195	4915180,78	4401428,96
7925	4915178,22	4401428,73
	Площадь:	29
91:01:036002:ЗУ11		
10066	4915262,07	4401424,78
7481	4915228,87	4401422,48
7480	4915241,99	4401420,55
7479	4915260,62	4401421,05
206	4915260,58	4401422,30
7940	4915260,15	4401422,70
10066	4915262,07	4401424,78
	Площадь:	80
91:01:000000:ЗУ8		
7961	4915286,19	4401368,42
7960	4915283,11	4401377,53
10067	4915282,36	4401378,11
10068	4915276,99	4401386,69
10069	4915270,00	4401401,69
10070	4915272,04	4401404,35

Кадастровый номер образуемого ЗУ (ЧЗУ) / номер поворотной точки	Координаты, м	
	X	Y
10071	4915272,85	4401407,88
10072	4915271,77	4401411,07
10073	4915272,25	4401415,14
10074	4915271,77	4401419,55
10075	4915267,87	4401425,01
7941	4915266,62	4401426,76
10076	4915264,95	4401424,96
208	4915262,58	4401422,38
10077	4915262,66	4401419,27
10078	4915263,42	4401419,32
10079	4915265,48	4401416,31
10080	4915266,63	4401410,94
10081	4915265,94	4401399,70
10082	4915268,36	4401388,76
10083	4915274,35	4401378,65
10084	4915285,18	4401368,13
7962	4915287,70	4401363,94
7961	4915286,19	4401368,42
Внутренний контур		
3243	4915283,96	4401370,04
3242	4915283,22	4401370,71
3241	4915283,88	4401371,45
3244	4915284,63	4401370,79
3243	4915283,96	4401370,04
Внутренний контур		
3239	4915280,45	4401373,45
3238	4915279,70	4401374,12
3237	4915280,37	4401374,87
3240	4915281,12	4401374,20
3239	4915280,45	4401373,45
Площадь:		352
91:01:036002:ЗУ12		
10085	4915299,87	4401357,30
10086	4915290,71	4401372,52
10087	4915290,04	4401373,17
10088	4915288,82	4401373,07
7959	4915285,98	4401375,29
7966	4915286,62	4401373,39
7965	4915289,82	4401363,91
7964	4915291,52	4401358,90
7963	4915291,21	4401358,11
10089	4915292,84	4401355,41
10090	4915292,71	4401347,92
10091	4915286,16	4401339,74
7955	4915276,93	4401327,51
9067	4915277,66	4401327,09
9066	4915285,67	4401338,75
5166	4915293,85	4401348,16
5165	4915293,21	4401348,17
5164	4915293,23	4401349,17

Кадастровый номер образуемого ЗУ (ЧЗУ) / номер поворотной точки	Координаты, м	
	X	Y
5169	4915294,23	4401349,16
5168	4915294,22	4401348,59
9070	4915299,83	4401355,04
10085	4915299,87	4401357,30
	Площадь:	151
91:01:000000:ЗУ9		
5310	4914088,41	4402207,15
5309	4914089,38	4402207,38
5308	4914089,61	4402206,41
5307	4914089,61	4402206,40
5306	4914089,84	4402205,43
5312	4914088,87	4402205,20
5311	4914088,64	4402206,17
5310	4914088,41	4402207,15
5287	4914060,23	4402200,02
5286	4914061,20	4402200,25
5289	4914061,43	4402199,28
5288	4914060,46	4402199,05
5287	4914060,23	4402200,02
8361	4914033,45	4402193,25
8360	4914032,92	4402194,18
10092	4914032,28	4402194,03
10093	4914032,16	4402194,08
5269	4914033,52	4402192,95
5268	4914032,25	4402191,41
5267	4914029,55	4402193,64
10094	4914030,42	4402194,69
10095	4914029,10	4402195,16
10096	4914027,24	4402194,47
10097	4914025,96	4402197,87
10098	4914011,36	4402217,02
7581	4913997,91	4402241,21
7580	4913998,20	4402239,36
7579	4914002,73	4402230,44
7578	4914007,26	4402221,53
7577	4914011,79	4402212,61
7576	4914016,32	4402203,70
7575	4914020,85	4402194,78
7574	4914025,15	4402186,31
7598	4914029,68	4402177,40
7597	4914034,21	4402168,48
57	4914037,62	4402161,77
7496	4914038,66	4402162,38
7497	4914040,32	4402159,59
60	4914039,10	4402158,87
7613	4914043,28	4402150,65
7612	4914047,81	4402141,74
7611	4914052,34	4402132,82
7610	4914056,87	4402123,91
7609	4914061,40	4402115,00

Кадастровый номер образуемого ЗУ (ЧЗУ) / номер поворотной точки	Координаты, м	
	X	Y
7608	4914065,93	4402106,08
7607	4914068,70	4402100,64
10099	4914073,48	4402095,20
10100	4914076,50	4402089,36
10101	4914078,30	4402083,53
7644	4914079,66	4402079,13
7643	4914082,72	4402073,13
7642	4914087,27	4402064,22
7641	4914091,82	4402055,31
7640	4914096,36	4402046,41
7639	4914100,91	4402037,50
7638	4914102,78	4402033,84
7637	4914107,63	4402025,09
7636	4914112,48	4402016,35
7635	4914117,33	4402007,60
7634	4914122,18	4401998,86
7633	4914122,26	4401998,71
70	4914125,84	4401995,32
7269	4914129,74	4402000,12
10102	4914130,59	4401999,43
10103	4914121,10	4402010,43
10104	4914107,48	4402033,45
10105	4914105,41	4402038,85
10106	4914101,53	4402048,95
10107	4914087,15	4402078,60
10108	4914083,93	4402089,00
10109	4914093,07	4402094,15
10110	4914108,07	4402098,09
10111	4914106,42	4402101,09
10112	4914160,61	4402116,32
10113	4914171,44	4402119,23
10114	4914171,70	4402119,32
7526	4914172,29	4402119,46
7525	4914187,03	4402123,43
7528	4914187,14	4402123,22
10115	4914211,22	4402139,12
10116	4914214,11	4402136,49
5453	4914216,05	4402138,92
5452	4914215,26	4402139,55
5451	4914215,89	4402140,33
5454	4914216,67	4402139,71
10117	4914218,00	4402141,37
10118	4914211,05	4402147,59
10119	4914210,33	4402146,92
10120	4914204,25	4402142,90
8357	4914203,85	4402143,48
8356	4914199,26	4402140,11
10121	4914199,49	4402139,76
10122	4914184,22	4402129,68
10123	4914169,82	4402126,06



Кадастровый номер образуемого ЗУ (ЧЗУ) / номер поворотной точки	Координаты, м	
	X	Y
10124	4914164,06	4402124,29
10125	4914163,22	4402126,59
5365	4914163,13	4402126,56
5370	4914163,43	4402125,61
5369	4914163,73	4402124,66
5368	4914162,78	4402124,35
5367	4914162,48	4402125,31
5366	4914162,17	4402126,26
5365	4914163,13	4402126,56
10126	4914159,27	4402125,49
10127	4914160,02	4402123,04
10128	4914143,75	4402118,03
10129	4914126,19	4402112,61
10130	4914119,12	4402108,51
10131	4914118,00	4402111,44
10132	4914116,35	4402110,96
10133	4914116,37	4402110,91
5329	4914116,60	4402110,98
5334	4914116,90	4402110,03
5333	4914117,20	4402109,08
5332	4914116,25	4402108,77
5331	4914115,95	4402109,73
5330	4914115,64	4402110,68
10134	4914113,77	4402110,08
10135	4914114,63	4402106,98
10136	4914095,56	4402101,65
5302	4914086,19	4402097,60
5305	4914086,99	4402095,76
5304	4914083,77	4402094,38
5303	4914082,98	4402096,21
10137	4914081,23	4402095,45
10138	4914079,30	4402099,18
10139	4914069,31	4402110,53
10140	4914053,55	4402139,35
10141	4914033,59	4402177,54
10142	4914030,28	4402186,37
10143	4914033,73	4402187,18
10144	4914055,74	4402192,36
10145	4914056,86	4402188,44
10146	4914065,29	4402190,60
10147	4914064,38	4402194,39
10148	4914092,43	4402200,99
10149	4914103,76	4402203,72
10150	4914149,29	4402214,69
10151	4914156,60	4402216,31
10152	4914157,07	4402214,18
10153	4914196,12	4402223,83
5396	4914196,12	4402223,86
5395	4914197,09	4402224,09
10154	4914197,09	4402224,07

Кадастровый номер образуемого ЗУ (ЧЗУ) / номер поворотной точки	Координаты, м	
	X	Y
10155	4914224,46	4402230,83
5480	4914224,31	4402231,43
5479	4914225,29	4402231,66
10156	4914225,43	4402231,07
10157	4914226,78	4402231,41
10158	4914229,73	4402232,13
10159	4914252,61	4402237,88
10160	4914252,81	4402237,11
10161	4914254,18	4402237,44
5548	4914253,98	4402238,28
5547	4914254,95	4402238,51
10162	4914255,15	4402237,68
10163	4914260,47	4402238,98
10164	4914260,27	4402239,80
10165	4914273,43	4402243,10
10166	4914273,72	4402241,97
10167	4914276,93	4402242,80
5599	4914276,72	4402243,68
5598	4914276,48	4402244,65
5597	4914277,45	4402244,89
5602	4914277,69	4402243,91
10168	4914277,90	4402243,05
10169	4914278,60	4402243,23
10170	4914278,47	4402244,37
10171	4914289,16	4402247,05
10172	4914294,62	4402248,42
10173	4914295,13	4402247,25
10174	4914295,17	4402247,11
10175	4914295,67	4402247,23
10176	4914306,51	4402208,38
10177	4914306,08	4402208,26
10178	4914304,39	4402198,92
10179	4914305,34	4402183,35
10180	4914306,54	4402181,64
10181	4914305,61	4402178,86
10182	4914305,66	4402178,07
10183	4914313,11	4402173,55
10184	4914310,79	4402169,17
10185	4914293,94	4402139,70
10186	4914282,97	4402120,54
10187	4914278,54	4402123,08
5591	4914276,13	4402118,70
5596	4914277,01	4402118,22
5595	4914277,89	4402117,74
5594	4914277,40	4402116,86
5593	4914276,53	4402117,35
5592	4914275,65	4402117,83
10188	4914275,11	4402116,84
10189	4914279,36	4402114,22
10190	4914257,16	4402075,42

Кадастровый номер образуемого ЗУ (ЧЗУ) / номер поворотной точки	Координаты, м	
	X	Y
10191	4914252,63	4402077,98
10192	4914251,19	4402075,42
10193	4914251,51	4402075,23
5535	4914251,72	4402075,60
5538	4914252,59	4402075,09
5537	4914252,08	4402074,23
5536	4914251,22	4402074,73
10194	4914249,50	4402071,77
10195	4914253,78	4402069,45
10196	4914249,81	4402062,42
10197	4914239,98	4402045,05
10198	4914236,99	4402040,34
10199	4914232,51	4402042,87
5495	4914230,91	4402040,17
5498	4914231,77	4402039,67
5497	4914231,27	4402038,80
5496	4914230,40	4402039,31
10200	4914228,87	4402036,57
10201	4914233,16	4402034,29
10202	4914226,97	4402024,52
10203	4914221,83	4402013,43
10204	4914214,12	4402000,06
10205	4914209,58	4402002,68
10206	4914208,01	4402000,03
5436	4914208,86	4401999,53
5435	4914208,34	4401998,67
10207	4914207,50	4401999,17
10208	4914206,21	4401997,00
10209	4914211,00	4401994,65
10210	4914200,17	4401975,86
10211	4914190,66	4401959,96
10212	4914193,31	4401958,37
7656	4914188,17	4401949,80
5388	4914194,46	4401949,16
5387	4914194,56	4401950,16
5390	4914195,56	4401950,06
5389	4914195,46	4401949,07
7659	4914195,85	4401949,03
10213	4914201,08	4401957,79
5411	4914199,40	4401958,81
5410	4914200,43	4401960,52
5409	4914199,58	4401961,03
5408	4914200,09	4401961,89
5407	4914200,95	4401961,37
5414	4914201,21	4401961,80
10214	4914200,26	4401962,37
10215	4914206,21	4401972,32
10216	4914218,17	4401993,07
10217	4914221,58	4401991,00
10218	4914224,80	4401996,41

Кадастровый номер образуемого ЗУ (ЧЗУ) / номер поворотной точки	Координаты, м	
	X	Y
10219	4914221,27	4401998,45
10220	4914228,05	4402010,21
10221	4914233,13	4402021,16
10222	4914237,03	4402027,32
10223	4914241,16	4402024,86
5529	4914242,86	4402027,87
5528	4914241,99	4402028,36
5527	4914242,48	4402029,24
5530	4914243,35	4402028,74
10224	4914244,10	4402030,07
10225	4914240,18	4402032,28
10226	4914245,99	4402041,45
10227	4914254,72	4402056,88
10228	4914257,17	4402061,21
10229	4914257,89	4402062,49
10230	4914261,05	4402060,65
10231	4914263,57	4402065,13
10232	4914260,64	4402067,34
10233	4914263,06	4402071,63
10234	4914278,03	4402097,80
10235	4914280,68	4402096,34
10236	4914283,06	4402100,35
10237	4914280,37	4402101,89
10238	4914298,62	4402133,79
10239	4914300,74	4402132,62
5649	4914301,85	4402134,66
5648	4914300,98	4402135,14
5647	4914301,46	4402136,02
5650	4914302,33	4402135,54
10240	4914303,72	4402138,07
10241	4914301,75	4402139,26
10242	4914305,79	4402146,32
10243	4914307,61	4402145,22
5665	4914308,20	4402146,20
5664	4914307,34	4402146,72
5663	4914307,85	4402147,57
5666	4914308,71	4402147,06
10244	4914310,65	4402150,34
10245	4914308,72	4402151,45
10246	4914321,46	4402172,35
10247	4914322,99	4402171,53
10248	4914347,55	4402161,90
10249	4914348,12	4402158,04
10250	4914350,61	4402156,09
10251	4914363,63	4402149,83
5831	4914364,38	4402149,44
5830	4914364,83	4402150,34
5833	4914365,73	4402149,88
5832	4914365,27	4402148,99
10252	4914372,19	4402145,49

Кадастровый номер образуемого ЗУ (ЧЗУ) / номер поворотной точки	Координаты, м	
	X	Y
10253	4914375,61	4402143,70
10254	4914378,16	4402142,33
10255	4914383,92	4402139,42
10256	4914384,86	4402138,98
10257	4914385,63	4402138,56
10258	4914393,49	4402134,59
10259	4914394,89	4402133,86
10260	4914387,02	4402118,78
5858	4914378,65	4402103,44
5863	4914379,53	4402102,96
5862	4914380,41	4402102,48
5861	4914379,93	4402101,60
5860	4914379,05	4402102,08
5859	4914378,17	4402102,56
10261	4914376,02	4402098,61
10262	4914375,73	4402098,68
10263	4914367,48	4402083,46
10264	4914366,56	4402075,74
10265	4914356,64	4402056,66
10266	4914353,40	4402058,35
5808	4914351,15	4402054,18
5811	4914352,03	4402053,71
5810	4914351,56	4402052,82
5809	4914350,68	4402053,30
10267	4914350,32	4402052,63
10268	4914353,60	4402050,80
10269	4914335,99	4402016,95
10270	4914327,60	4401999,14
10271	4914322,21	4402002,02
10272	4914318,73	4401995,49
10273	4914324,58	4401992,73
10274	4914318,20	4401979,19
10275	4914311,83	4401982,43
10276	4914311,25	4401981,41
5678	4914312,03	4401980,99
5677	4914311,55	4401980,11
10277	4914310,75	4401980,54
10278	4914308,47	4401976,55
10279	4914314,97	4401972,92
10280	4914308,38	4401961,11
10281	4914282,61	4401910,66
7685	4914275,05	4401894,11
7684	4914279,77	4401892,53
108	4914278,34	4401887,19
7296	4914279,37	4401886,72
10282	4914288,92	4401907,62
10283	4914314,56	4401957,81
10284	4914323,03	4401973,00
10285	4914325,43	4401978,11
5768	4914331,00	4401975,49

Кадастровый номер образуемого ЗУ (ЧЗУ) / номер поворотной точки	Координаты, м	
	X	Y
5767	4914331,86	4401977,30
5770	4914335,02	4401975,81
5769	4914334,17	4401974,00
10286	4914338,05	4401972,17
5795	4914347,93	4401966,77
5794	4914348,41	4401967,65
5799	4914348,89	4401968,53
5798	4914349,77	4401968,05
5797	4914349,29	4401967,17
5796	4914348,81	4401966,29
10287	4914380,75	4401948,84
5868	4914381,07	4401949,42
5873	4914381,55	4401950,30
5872	4914382,43	4401949,82
5871	4914381,95	4401948,94
10288	4914381,63	4401948,36
10289	4914383,43	4401947,37
10290	4914388,31	4401945,86
10291	4914403,02	4401937,54
10292	4914402,53	4401936,67
5945	4914403,70	4401936,04
5944	4914404,18	4401936,92
5947	4914405,06	4401936,44
5946	4914404,58	4401935,56
10293	4914404,27	4401935,73
10294	4914404,26	4401935,72
10295	4914405,54	4401935,02
10296	4914406,02	4401935,85
10297	4914425,54	4401924,80
10298	4914437,54	4401917,74
10299	4914443,71	4401914,38
6077	4914444,07	4401915,03
6082	4914444,54	4401915,91
6081	4914445,42	4401915,43
6080	4914444,94	4401914,56
10300	4914444,59	4401913,91
10301	4914473,23	4401898,31
6179	4914473,38	4401898,58
6182	4914474,26	4401898,10
10302	4914474,11	4401897,83
10303	4914476,77	4401896,38
10304	4914490,97	4401888,23
10305	4914498,22	4401884,59
10306	4914502,69	4401882,04
6264	4914507,87	4401878,74
6263	4914508,41	4401879,59
6266	4914509,25	4401879,05
10307	4914508,71	4401878,20
10308	4914514,74	4401874,37
10309	4914517,62	4401872,50

Кадастровый номер образуемого ЗУ (ЧЗУ) / номер поворотной точки	Координаты, м	
	X	Y
10310	4914519,74	4401871,29
10311	4914519,81	4401871,07
10312	4914520,31	4401870,74
10313	4914520,36	4401869,35
10314	4914520,59	4401868,65
10315	4914520,54	4401864,67
10316	4914520,80	4401857,85
10317	4914520,54	4401848,22
10318	4914520,40	4401833,44
10319	4914520,96	4401810,22
10320	4914522,36	4401797,20
10321	4914523,48	4401779,28
10322	4914524,49	4401758,77
10323	4914522,61	4401739,16
10324	4914523,29	4401731,88
7344	4914531,66	4401726,40
7343	4914531,96	4401726,27
540	4914532,19	4401726,78
10325	4914531,24	4401727,34
538	4914531,20	4401727,70
7318	4914528,48	4401729,31
7317	4914528,27	4401732,33
7316	4914530,27	4401732,47
10326	4914530,33	4401731,61
10327	4914529,69	4401741,49
10328	4914529,68	4401741,57
10329	4914529,67	4401741,79
10330	4914529,42	4401745,72
10331	4914528,31	4401757,92
10332	4914527,53	4401780,50
10333	4914527,39	4401797,27
10334	4914525,27	4401819,01
10335	4914524,86	4401833,46
10336	4914526,84	4401847,91
10337	4914526,89	4401858,70
10338	4914527,00	4401862,32
10339	4914526,81	4401866,65
10340	4914526,40	4401873,95
10341	4914526,43	4401875,97
10342	4914524,02	4401877,68
10343	4914521,42	4401875,58
10344	4914518,93	4401878,67
10345	4914505,82	4401886,42
10346	4914502,66	4401890,19
10347	4914494,29	4401894,40
10348	4914493,05	4401895,11
10349	4914493,67	4401896,23
6226	4914492,59	4401896,84
6225	4914492,10	4401895,97
6224	4914491,23	4401896,46

Кадастровый номер образуемого ЗУ (ЧЗУ) / номер поворотной точки	Координаты, м	
	X	Y
6223	4914491,72	4401897,33
10350	4914490,80	4401897,86
10351	4914490,17	4401896,76
10352	4914480,19	4401902,49
10353	4914458,87	4401914,10
10354	4914459,98	4401915,96
6125	4914459,43	4401916,26
6124	4914458,95	4401915,39
6123	4914458,47	4401914,51
6122	4914457,59	4401915,00
6121	4914458,07	4401915,87
6126	4914458,56	4401916,75
10355	4914457,79	4401917,17
10356	4914456,75	4401915,26
10357	4914440,99	4401923,84
10358	4914429,04	4401930,87
10359	4914424,89	4401933,21
10360	4914425,76	4401934,73
5997	4914425,45	4401934,91
5996	4914424,95	4401934,04
5995	4914424,08	4401934,54
5994	4914424,58	4401935,41
10361	4914422,24	4401936,75
10362	4914421,37	4401935,21
10363	4914390,13	4401952,87
10364	4914389,24	4401953,36
10365	4914390,07	4401954,89
5895	4914388,44	4401955,80
5894	4914387,96	4401954,92
5893	4914387,08	4401955,41
5892	4914387,57	4401956,28
10366	4914386,41	4401956,92
10367	4914385,06	4401954,46
10368	4914353,60	4401971,65
10369	4914355,17	4401974,47
5819	4914354,65	4401974,78
5818	4914354,15	4401973,92
5817	4914353,28	4401974,43
5816	4914353,79	4401975,29
10370	4914350,38	4401977,29
10371	4914348,75	4401974,30
10372	4914341,22	4401978,41
10373	4914328,42	4401984,44
10374	4914342,26	4402013,84
10375	4914373,36	4402073,64
10376	4914374,30	4402081,49
10377	4914377,09	4402087,34
10378	4914426,73	4402059,58
10379	4914427,57	4402059,12
10380	4914482,22	4402028,92



Кадастровый номер образуемого ЗУ (ЧЗУ) / номер поворотной точки	Координаты, м	
	X	Y
10381	4914496,42	4402021,32
10382	4914496,45	4402021,37
10383	4914499,71	4402019,56
10384	4914524,83	4402006,12
10385	4914536,34	4401999,95
10386	4914546,58	4401994,33
6362	4914549,69	4401992,48
6361	4914550,20	4401993,34
6366	4914550,71	4401994,19
6365	4914551,57	4401993,68
6364	4914551,06	4401992,82
6363	4914550,55	4401991,96
10387	4914557,04	4401988,10
10388	4914583,76	4401973,33
6479	4914584,16	4401974,08
6482	4914585,04	4401973,60
10389	4914584,63	4401972,85
10390	4914603,66	4401962,33
10391	4914607,67	4401960,11
10392	4914609,69	4401958,96
6578	4914618,26	4401954,33
6577	4914618,72	4401955,22
6584	4914618,86	4401955,14
6583	4914619,32	4401956,03
6582	4914620,21	4401955,57
6581	4914619,75	4401954,68
6580	4914619,61	4401954,76
6579	4914619,14	4401953,87
6578	4914618,26	4401954,33
10393	4914618,85	4401954,01
10394	4914623,46	4401951,78
10395	4914622,93	4401949,68
10396	4914641,56	4401933,29
10397	4914647,22	4401926,87
10398	4914647,65	4401926,12
6685	4914649,31	4401927,07
6688	4914651,05	4401924,04
10399	4914649,44	4401923,11
10400	4914653,23	4401920,62
10401	4914641,93	4401903,40
10402	4914631,35	4401884,66
10403	4914626,70	4401887,42
6613	4914625,83	4401885,96
6616	4914626,69	4401885,45
6615	4914626,18	4401884,59
6614	4914625,32	4401885,10
10404	4914623,42	4401881,90
10405	4914628,25	4401879,18
10406	4914621,70	4401867,57
10407	4914614,17	4401856,09

Кадастровый номер образуемого ЗУ (ЧЗУ) / номер поворотной точки	Координаты, м	
	X	Y
10408	4914602,62	4401835,25
10409	4914598,76	4401837,39
6525	4914596,49	4401833,47
6528	4914597,36	4401832,97
6527	4914596,86	4401832,10
6526	4914595,99	4401832,60
10410	4914595,25	4401831,31
10411	4914599,18	4401829,04
10412	4914596,33	4401823,89
10413	4914592,79	4401816,09
10414	4914588,47	4401818,04
6474	4914582,07	4401800,90
6473	4914583,00	4401800,55
6472	4914582,97	4401800,47
6471	4914583,91	4401800,12
6478	4914583,56	4401799,19
6477	4914582,62	4401799,54
6476	4914582,65	4401799,61
6475	4914581,72	4401799,96
10415	4914580,33	4401796,26
10416	4914577,60	4401785,90
10417	4914576,70	4401776,99
10418	4914579,55	4401764,41
10419	4914578,46	4401752,92
10420	4914581,01	4401749,85
10421	4914578,59	4401728,82
10422	4914577,37	4401717,12
10423	4914576,77	4401711,69
7337	4914578,34	4401711,51
7336	4914578,13	4401709,68
10424	4914583,40	4401708,64
10425	4914585,28	4401738,33
10426	4914585,61	4401756,77
10427	4914585,61	4401757,08
10428	4914585,21	4401759,02
10429	4914583,26	4401768,39
10430	4914582,73	4401773,08
5092	4914581,00	4401782,86
5091	4914580,39	4401782,90
5090	4914580,44	4401783,90
5095	4914581,38	4401783,84
10431	4914583,72	4401788,46
10432	4914582,78	4401788,74
10433	4914583,89	4401792,48
10434	4914591,15	4401809,14
10435	4914593,64	4401808,01
5098	4914593,86	4401808,45
5097	4914593,74	4401808,50
5096	4914594,14	4401809,42
5101	4914594,32	4401809,34

Кадастровый номер образуемого ЗУ (ЧЗУ) / номер поворотной точки	Координаты, м	
	X	Y
5104	4914603,89	4401828,23
5103	4914603,36	4401828,53
5102	4914603,86	4401829,40
5107	4914604,35	4401829,12
10436	4914620,00	4401859,98
5110	4914632,63	4401881,10
5109	4914632,56	4401881,14
5108	4914633,05	4401882,02
5113	4914633,14	4401881,96
5116	4914655,75	4401919,76
5115	4914655,38	4401920,02
5114	4914655,96	4401920,84
5119	4914656,26	4401920,62
5122	4914683,54	4401966,23
5121	4914682,68	4401966,69
5120	4914683,15	4401967,57
5127	4914684,03	4401967,10
5126	4914684,05	4401967,09
10437	4914684,10	4401967,17
10438	4914684,28	4401967,53
10439	4914682,98	4401968,23
10440	4914688,44	4401978,36
10441	4914689,48	4401977,80
5130	4914689,99	4401978,80
5129	4914689,41	4401979,11
5128	4914689,88	4401979,99
5135	4914690,44	4401979,70
10442	4914692,20	4401983,17
10443	4914691,30	4401983,65
10444	4914696,98	4401994,18
10445	4914701,65	4402003,16
10446	4914703,86	4402007,39
10447	4914710,76	4402020,59
10448	4914711,06	4402020,44
10449	4914713,53	4402025,32
10450	4914713,27	4402025,45
10451	4914720,38	4402039,29
10452	4914720,55	4402039,20
10453	4914729,97	4402057,80
10454	4914737,15	4402067,75
5136	4914744,67	4402069,71
5143	4914744,75	4402069,97
5142	4914745,20	4402069,84
5146	4914746,87	4402070,28
5145	4914746,79	4402071,06
5144	4914747,79	4402071,16
5151	4914747,85	4402070,53
10455	4914749,87	4402071,06
10456	4914855,41	4402034,04
10457	4914857,55	4402038,88

Кадастровый номер образуемого ЗУ (ЧЗУ) / номер поворотной точки	Координаты, м	
	X	Y
10458	4914850,29	4402040,59
10459	4914845,82	4402042,12
10460	4914848,37	4402049,54
7001	4914844,84	4402050,90
7000	4914844,48	4402049,96
6999	4914843,55	4402050,32
6998	4914843,90	4402051,25
10461	4914842,69	4402051,72
10462	4914839,80	4402044,18
10463	4914809,75	4402054,47
10464	4914798,88	4402058,36
10465	4914802,03	4402066,73
6945	4914800,31	4402067,41
6944	4914799,94	4402066,48
6943	4914799,01	4402066,85
6942	4914799,37	4402067,78
10466	4914795,87	4402069,15
10467	4914792,79	4402060,54
10468	4914770,82	4402068,39
10469	4914772,90	4402074,28
6873	4914772,09	4402074,57
6872	4914771,75	4402073,63
6871	4914771,42	4402072,69
6870	4914770,48	4402073,02
6869	4914770,81	4402073,96
6874	4914771,15	4402074,91
10470	4914766,01	4402076,73
10471	4914763,74	4402070,95
10472	4914747,03	4402076,89
10473	4914739,26	4402073,21
10474	4914742,58	4402078,93
10475	4914759,66	4402113,38
10476	4914761,40	4402116,88
10477	4914772,70	4402138,34
10478	4914775,14	4402139,09
10479	4914775,26	4402139,35
10480	4914775,56	4402139,23
10481	4914789,29	4402166,96
10482	4914798,23	4402184,41
10483	4914798,99	4402184,22
6966	4914802,62	4402182,75
6965	4914802,81	4402183,21
6964	4914802,55	4402183,32
6963	4914802,92	4402184,24
6962	4914803,19	4402184,14
6961	4914803,38	4402184,60
6960	4914806,62	4402183,28
6959	4914806,43	4402182,82
6958	4914807,20	4402182,51
6969	4914806,83	4402181,58

Кадастровый номер образуемого ЗУ (ЧЗУ) / номер поворотной точки	Координаты, м	
	X	Y
6968	4914806,05	4402181,89
6967	4914805,86	4402181,43
10484	4914820,31	4402175,56
8590	4914819,94	4402174,66
559	4914823,83	4402173,17
8595	4914826,12	4402172,29
10485	4914825,83	4402171,47
10486	4914826,02	4402171,38
10487	4914826,69	4402173,23
10488	4914860,36	4402162,28
10489	4914866,10	4402159,50
10490	4914861,94	4402150,90
8365	4914877,60	4402143,31
8364	4914876,48	4402144,05
8363	4914879,79	4402149,10
8367	4914881,36	4402148,07
8366	4914878,09	4402143,08
10491	4914878,54	4402142,86
10492	4914883,40	4402140,97
10493	4914899,77	4402134,61
10494	4914902,68	4402141,19
10495	4914901,92	4402141,29
10496	4914881,33	4402149,28
10497	4914871,29	4402154,15
10498	4914875,45	4402162,75
10499	4914863,47	4402168,55
10500	4914862,98	4402168,79
10501	4914825,91	4402180,84
10502	4914803,24	4402190,05
10503	4914811,00	4402206,12
10504	4914836,04	4402245,30
10505	4914846,87	4402263,38
10506	4914854,23	4402284,99
10507	4914857,20	4402289,31
10508	4914859,85	4402287,52
10509	4914865,43	4402295,39
10510	4914862,68	4402297,29
10511	4914875,76	4402316,34
10512	4914891,32	4402350,68
10513	4914911,75	4402398,36
7056	4914913,68	4402402,76
7055	4914911,85	4402403,56
7054	4914913,25	4402406,77
7057	4914915,08	4402405,96
10514	4914916,83	4402409,96
10515	4914910,05	4402412,89
10516	4914907,67	4402406,48
10517	4914905,33	4402401,15
10518	4914884,91	4402353,51
10519	4914869,64	4402319,79

Кадастровый номер образуемого ЗУ (ЧЗУ) / номер поворотной точки	Координаты, м	
	X	Y
10520	4914852,11	4402294,27
10521	4914845,16	4402299,03
10522	4914845,08	4402299,04
7004	4914844,74	4402297,08
7003	4914841,29	4402297,66
7002	4914841,63	4402299,64
10523	4914783,44	4402310,76
10524	4914783,69	4402312,22
10525	4914782,14	4402312,51
10526	4914778,50	4402313,18
10527	4914778,23	4402311,76
10528	4914766,86	4402313,93
10529	4914753,75	4402316,34
10530	4914734,20	4402319,92
10531	4914734,47	4402321,33
10532	4914733,22	4402321,56
10533	4914725,89	4402322,91
10534	4914725,63	4402321,49
10535	4914685,56	4402328,84
10536	4914684,27	4402329,08
10537	4914684,48	4402330,01
10538	4914678,03	4402331,34
10539	4914677,84	4402330,28
10540	4914646,03	4402336,22
10541	4914623,34	4402424,49
6653	4914623,02	4402424,35
6652	4914622,79	4402424,83
6651	4914622,34	4402424,62
6650	4914621,92	4402425,53
6649	4914622,38	4402425,74
10542	4914622,19	4402426,16
6647	4914635,36	4402432,18
6646	4914635,57	4402431,72
6645	4914636,04	4402431,93
6656	4914636,45	4402431,02
6655	4914635,99	4402430,81
6654	4914636,19	4402430,36
8350	4914642,85	4402433,37
8349	4914642,41	4402434,94
8348	4914652,22	4402433,86
10543	4914653,29	4402434,27
9050	4914655,91	4402434,42
5157	4914652,00	4402434,69
5156	4914652,02	4402434,56
5155	4914651,04	4402434,38
5154	4914650,97	4402434,76
9049	4914631,90	4402436,10
10544	4914618,57	4402430,05
10545	4914615,59	4402429,22
10546	4914595,35	4402423,57

Кадастровый номер образуемого ЗУ (ЧЗУ) / номер поворотной точки	Координаты, м	
	X	Y
10547	4914593,50	4402422,56
8375	4914591,73	4402425,83
574	4914587,96	4402424,23
573	4914587,04	4402423,84
8374	4914585,52	4402423,19
8373	4914584,97	4402425,98
10548	4914583,94	4402425,51
10549	4914584,82	4402423,15
10550	4914587,39	4402419,26
10551	4914566,97	4402408,22
10552	4914555,45	4402405,48
10553	4914536,99	4402400,04
10554	4914529,26	4402396,85
10555	4914509,60	4402391,22
10556	4914481,73	4402383,76
10557	4914472,33	4402381,82
10558	4914472,57	4402380,93
6091	4914449,26	4402373,45
6094	4914449,57	4402372,50
6093	4914448,62	4402372,19
6092	4914448,31	4402373,14
10559	4914447,49	4402372,88
10560	4914447,48	4402372,87
10561	4914423,44	4402366,00
10562	4914423,17	4402367,03
10563	4914417,57	4402364,99
10564	4914362,40	4402348,51
10565	4914359,42	4402347,05
10566	4914334,25	4402340,67
10567	4914310,19	4402334,30
10568	4914276,43	4402325,36
10569	4914241,89	4402316,54
10570	4914241,81	4402316,91
10571	4914235,26	4402315,19
10572	4914226,68	4402312,96
5486	4914226,92	4402312,06
5485	4914225,95	4402311,80
10573	4914225,71	4402312,71
10574	4914218,86	4402310,93
10575	4914218,92	4402310,69
10576	4914187,46	4402302,55
10577	4914172,17	4402299,22
10578	4914158,80	4402296,14
10579	4914145,62	4402293,20
10580	4914121,10	4402287,97
5313	4914098,51	4402283,01
5316	4914098,66	4402282,28
7724	4914108,37	4402284,37
7723	4914118,14	4402286,48
7722	4914127,92	4402288,59

Кадастровый номер образуемого ЗУ (ЧЗУ) / номер поворотной точки	Координаты, м	
	X	Y
7721	4914137,69	4402290,70
7720	4914144,67	4402292,21
7719	4914154,43	4402294,37
7718	4914164,20	4402296,53
7717	4914164,82	4402296,67
7716	4914174,73	4402298,02
7715	4914176,39	4402298,25
7714	4914185,89	4402301,36
7713	4914188,52	4402302,22
7712	4914198,50	4402302,77
7711	4914204,47	4402303,10
7710	4914213,95	4402306,28
7709	4914223,43	4402309,46
7708	4914232,91	4402312,65
7707	4914242,39	4402315,83
7706	4914244,00	4402316,37
7705	4914253,67	4402318,90
7704	4914263,35	4402321,44
7703	4914273,02	4402323,97
101	4914276,01	4402324,76
7780	4914282,69	4402326,51
7779	4914292,37	4402329,04
7778	4914296,00	4402329,99
7777	4914296,50	4402328,06
7776	4914286,83	4402325,53
7775	4914277,15	4402322,99
7774	4914267,48	4402320,46
7773	4914257,80	4402317,93
7772	4914248,13	4402315,39
7771	4914244,57	4402314,46
7770	4914235,09	4402311,28
7769	4914225,61	4402308,09
7768	4914216,13	4402304,91
7767	4914206,65	4402301,72
7766	4914206,12	4402301,54
10581	4914217,07	4402304,38
10582	4914235,74	4402309,17
10583	4914236,39	4402306,12
5513	4914236,98	4402306,28
5512	4914236,73	4402307,24
5511	4914237,69	4402307,50
5514	4914237,95	4402306,53
10584	4914242,04	4402307,62
10585	4914241,30	4402310,57
10586	4914268,09	4402317,25
10587	4914282,21	4402321,24
10588	4914309,44	4402328,42
10589	4914318,26	4402330,37
10590	4914319,76	4402325,89
10591	4914325,83	4402327,56



Кадастровый номер образуемого ЗУ (ЧЗУ) / номер поворотной точки	Координаты, м	
	X	Y
10592	4914324,89	4402331,83
10593	4914331,91	4402333,38
10594	4914349,91	4402337,66
10595	4914364,32	4402341,78
10596	4914402,27	4402352,59
10597	4914423,67	4402359,05
10598	4914461,44	4402370,91
10599	4914483,56	4402377,00
10600	4914511,47	4402384,47
10601	4914516,37	4402385,88
10602	4914517,07	4402383,45
6319	4914521,70	4402384,77
10603	4914521,43	4402385,73
6317	4914522,39	4402386,01
6320	4914522,66	4402385,05
10604	4914523,96	4402385,42
10605	4914523,26	4402387,85
10606	4914531,57	4402390,23
10607	4914539,32	4402393,43
10608	4914557,25	4402398,71
10609	4914569,49	4402401,62
10610	4914597,99	4402417,04
10611	4914615,00	4402421,79
10612	4914622,97	4402394,10
10613	4914621,33	4402393,61
10614	4914621,78	4402391,95
10615	4914623,46	4402387,88
10616	4914624,96	4402388,28
10617	4914637,46	4402343,39
10618	4914636,86	4402337,93
10619	4914612,98	4402331,70
10620	4914612,40	4402333,39
10621	4914606,78	4402331,97
10622	4914607,32	4402330,22
10623	4914598,65	4402327,96
10624	4914560,72	4402318,81
10625	4914560,28	4402320,65
6393	4914560,21	4402320,63
6398	4914560,44	4402319,66
6397	4914560,66	4402318,68
6396	4914559,69	4402318,46
6395	4914559,46	4402319,43
6394	4914559,23	4402320,40
10626	4914558,39	4402320,21
10627	4914558,83	4402318,36
10628	4914542,30	4402314,37
10629	4914507,67	4402305,26
10630	4914506,99	4402308,00
10631	4914505,97	4402307,76
6251	4914505,94	4402307,75

Кадастровый номер образуемого ЗУ (ЧЗУ) / номер поворотной точки	Координаты, м	
	X	Y
6254	4914506,18	4402306,78
6253	4914505,20	4402306,55
6252	4914504,97	4402307,52
10632	4914504,22	4402307,34
10633	4914503,56	4402307,07
10634	4914504,27	4402304,46
10635	4914493,31	4402302,50
10636	4914487,20	4402301,41
10637	4914485,92	4402301,12
10638	4914453,35	4402293,81
10639	4914436,88	4402290,12
10640	4914436,87	4402290,11
10641	4914431,22	4402288,83
10642	4914425,83	4402287,56
10643	4914420,03	4402286,18
10644	4914417,08	4402285,48
10645	4914391,44	4402279,40
10646	4914358,31	4402271,53
10647	4914327,67	4402263,88
5744	4914327,67	4402263,87
5743	4914327,91	4402262,90
10648	4914328,16	4402261,93
5741	4914327,18	4402261,69
5740	4914326,94	4402262,66
5739	4914326,70	4402263,63
10649	4914326,70	4402263,64
10650	4914287,46	4402253,84
10651	4914250,95	4402244,68
10652	4914228,03	4402238,93
10653	4914162,35	4402222,69
10654	4914161,92	4402224,66
10655	4914150,52	4402222,13
5348	4914150,67	4402221,52
5347	4914150,92	4402220,55
5346	4914149,95	4402220,31
5345	4914149,70	4402221,28
10656	4914149,54	4402221,91
10657	4914147,71	4402221,51
10658	4914103,12	4402210,76
10659	4914089,49	4402207,39
8362	4914089,48	4402207,42
5310	4914088,41	4402207,15
Внутренний контур		
5357	4914161,53	4402224,07
5360	4914161,76	4402223,10
5359	4914160,78	4402222,87
5358	4914160,55	4402223,84
5357	4914161,53	4402224,07
Внутренний контур		
5362	4914161,00	4402221,85

Кадастровый номер образуемого ЗУ (ЧЗУ) / номер поворотной точки	Координаты, м	
	X	Y
5361	4914161,97	4402222,08
5364	4914162,20	4402221,10
5363	4914161,23	4402220,87
5362	4914161,00	4402221,85
Внутренний контур		
5391	4914195,55	4402230,38
5394	4914195,79	4402229,41
5393	4914194,81	4402229,17
5392	4914194,58	4402230,15
5391	4914195,55	4402230,38
Внутренний контур		
5425	4914204,91	4402232,73
5428	4914205,14	4402231,76
5427	4914204,17	4402231,53
5426	4914203,94	4402232,50
5425	4914204,91	4402232,73
Внутренний контур		
5429	4914206,54	4402233,19
5432	4914206,77	4402232,21
5431	4914205,80	4402231,98
5430	4914205,57	4402232,95
5429	4914206,54	4402233,19
Внутренний контур		
5471	4914223,88	4402237,38
5474	4914224,11	4402236,41
5473	4914223,13	4402236,17
5472	4914222,90	4402237,15
5471	4914223,88	4402237,38
Внутренний контур		
5539	4914253,41	4402244,77
5542	4914253,64	4402243,79
5541	4914252,67	4402243,56
5540	4914252,43	4402244,53
5539	4914253,41	4402244,77
Внутренний контур		
5571	4914264,16	4402247,55
5574	4914264,40	4402246,57
5573	4914263,42	4402246,34
5572	4914263,19	4402247,32
5571	4914264,16	4402247,55
Внутренний контур		
5575	4914271,21	4402249,30
5578	4914271,44	4402248,33
5577	4914270,47	4402248,10
5576	4914270,24	4402249,07
5575	4914271,21	4402249,30
Внутренний контур		
5579	4914273,95	4402249,97
5582	4914274,18	4402249,00
5581	4914273,21	4402248,77

Кадастровый номер образуемого ЗУ (ЧЗУ) / номер поворотной точки	Координаты, м	
	X	Y
5580	4914272,98	4402249,74
5579	4914273,95	4402249,97
Внутренний контур		
5583	4914276,05	4402250,46
5586	4914276,28	4402249,48
5585	4914275,31	4402249,25
10660	4914275,08	4402250,22
5583	4914276,05	4402250,46
Внутренний контур		
5619	4914294,70	4402255,16
5622	4914294,93	4402254,18
5621	4914293,95	4402253,95
10661	4914293,72	4402254,92
5619	4914294,70	4402255,16
Внутренний контур		
5623	4914297,76	4402255,89
5626	4914297,99	4402254,92
5625	4914297,02	4402254,69
5624	4914296,79	4402255,66
5623	4914297,76	4402255,89
Внутренний контур		
5628	4914297,19	4402254,05
5627	4914298,16	4402254,28
5630	4914298,39	4402253,30
5629	4914297,42	4402253,07
5628	4914297,19	4402254,05
Внутренний контур		
5636	4914298,19	4402250,02
5635	4914299,16	4402250,25
5638	4914299,39	4402249,28
5637	4914298,42	4402249,05
5636	4914298,19	4402250,02
Внутренний контур		
5634	4914299,08	4402255,22
5633	4914298,10	4402254,99
5632	4914297,87	4402255,96
5631	4914298,84	4402256,19
5634	4914299,08	4402255,22
Внутренний контур		
5643	4914300,53	4402244,78
5646	4914300,76	4402243,81
5645	4914299,79	4402243,57
5644	4914299,56	4402244,55
5643	4914300,53	4402244,78
Внутренний контур		
6100	4914453,13	4402233,48
6099	4914453,70	4402234,30
6104	4914454,52	4402233,73
6103	4914455,34	4402233,16
6102	4914454,77	4402232,34

Кадастровый номер образуемого ЗУ (ЧЗУ) / номер поворотной точки	Координаты, м	
	X	Y
6101	4914453,95	4402232,91
6100	4914453,13	4402233,48
10662	4914451,91	4402231,42
10663	4914451,63	4402231,59
10664	4914450,80	4402230,17
10665	4914451,97	4402229,35
10666	4914438,69	4402210,57
10667	4914434,13	4402202,27
10668	4914435,78	4402196,57
10669	4914428,32	4402194,40
10670	4914420,90	4402182,61
10671	4914418,94	4402184,00
5972	4914417,85	4402182,47
5975	4914418,67	4402181,89
5974	4914418,09	4402181,08
5973	4914417,28	4402181,66
10672	4914414,73	4402178,06
10673	4914417,10	4402176,57
10674	4914414,87	4402173,03
10675	4914404,18	4402158,61
10676	4914398,33	4402149,18
10677	4914393,69	4402152,03
10678	4914390,37	4402145,89
5849	4914374,62	4402154,14
5848	4914374,16	4402153,25
5847	4914373,27	4402153,71
5846	4914373,74	4402154,60
10679	4914369,32	4402156,91
10680	4914365,69	4402159,17
10681	4914354,18	4402165,34
10682	4914335,62	4402175,05
10683	4914334,75	4402173,43
5766	4914334,95	4402173,37
5765	4914334,63	4402172,42
5764	4914333,68	4402172,74
10684	4914333,98	4402173,61
10685	4914317,76	4402180,80
10686	4914317,29	4402183,08
10687	4914315,94	4402189,69
10688	4914312,79	4402205,10
10689	4914311,37	4402212,09
10690	4914308,73	4402221,64
5658	4914304,64	4402235,64
5657	4914303,68	4402235,36
10691	4914303,40	4402236,32
5655	4914304,35	4402236,60
10692	4914301,02	4402248,00
10693	4914301,44	4402249,11
10694	4914301,35	4402250,10
10695	4914359,97	4402264,73

Кадастровый номер образуемого ЗУ (ЧЗУ) / номер поворотной точки	Координаты, м	
	X	Y
10696	4914367,64	4402266,55
10697	4914390,41	4402271,96
5905	4914390,32	4402272,34
5904	4914391,29	4402272,57
10698	4914391,38	4402272,20
10699	4914393,05	4402272,59
10700	4914430,03	4402281,36
10701	4914441,00	4402270,88
10702	4914459,08	4402254,63
10703	4914461,65	4402251,24
10704	4914461,67	4402251,14
10705	4914463,30	4402249,57
10706	4914463,49	4402245,65
10707	4914455,10	4402233,78
10708	4914453,83	4402234,66
6100	4914453,13	4402233,48
Внутренний контур		
10709	4914444,63	4402206,85
10710	4914470,60	4402243,58
10711	4914471,28	4402257,62
10712	4914474,29	4402261,32
10713	4914463,81	4402270,99
10714	4914457,40	4402264,32
10715	4914438,15	4402281,72
10716	4914437,83	4402283,15
10717	4914457,88	4402287,65
10718	4914488,58	4402294,54
10719	4914502,59	4402297,05
10720	4914514,06	4402299,79
10721	4914515,90	4402300,19
10722	4914544,01	4402307,58
10723	4914550,74	4402309,20
6368	4914550,67	4402309,50
10724	4914551,65	4402309,74
10725	4914551,72	4402309,44
10726	4914570,88	4402314,06
6428	4914570,81	4402314,37
6427	4914571,78	4402314,60
10727	4914571,86	4402314,30
10728	4914600,35	4402321,17
10729	4914637,12	4402330,77
10730	4914682,59	4402322,28
10731	4914684,28	4402321,96
10732	4914739,23	4402311,88
10733	4914741,57	4402311,45
10734	4914740,79	4402307,21
10735	4914747,78	4402306,09
10736	4914748,51	4402310,18
10737	4914765,57	4402307,05
10738	4914789,79	4402302,42

Кадастровый номер образуемого ЗУ (ЧЗУ) / номер поворотной точки	Координаты, м	
	X	Y
10739	4914813,25	4402297,94
10740	4914812,27	4402292,82
10741	4914819,44	4402291,58
10742	4914820,24	4402296,60
10743	4914834,31	4402293,91
10744	4914841,30	4402292,57
10745	4914847,88	4402288,05
10746	4914840,48	4402266,34
10747	4914830,09	4402248,99
10748	4914804,88	4402209,54
10749	4914796,44	4402192,06
10750	4914783,29	4402195,29
10751	4914774,06	4402198,54
10752	4914776,02	4402203,58
10753	4914769,70	4402206,36
10754	4914767,73	4402200,76
10755	4914738,79	4402210,94
10756	4914740,17	4402214,87
6832	4914736,34	4402215,93
6831	4914736,07	4402214,96
6830	4914735,11	4402215,23
6829	4914735,37	4402216,19
10757	4914733,87	4402216,61
10758	4914732,75	4402213,06
10759	4914713,48	4402219,84
10760	4914709,78	4402221,06
10761	4914710,05	4402221,97
10762	4914710,31	4402222,89
6770	4914706,75	4402223,51
6769	4914706,58	4402222,53
10763	4914705,60	4402222,70
6767	4914705,77	4402223,68
10764	4914704,66	4402223,88
10765	4914704,46	4402222,79
10766	4914691,58	4402227,02
10767	4914683,23	4402227,28
10768	4914682,17	4402227,31
10769	4914667,54	4402227,62
10770	4914667,14	4402227,62
10771	4914642,38	4402230,31
10772	4914639,23	4402230,65
10773	4914639,25	4402231,91
6644	4914635,35	4402232,01
6643	4914635,32	4402231,01
6642	4914634,32	4402231,04
6641	4914634,35	4402232,04
10774	4914633,46	4402232,06
10775	4914633,38	4402231,29
10776	4914613,57	4402232,85
10777	4914612,67	4402232,88

Кадастровый номер образуемого ЗУ (ЧЗУ) / номер поворотной точки	Координаты, м	
	X	Y
10778	4914611,74	4402226,57
10779	4914613,03	4402226,45
10780	4914643,02	4402223,20
10781	4914642,90	4402222,09
6678	4914647,10	4402221,52
6677	4914647,23	4402222,51
6680	4914648,22	4402222,38
6679	4914648,09	4402221,38
10782	4914649,24	4402221,23
10783	4914649,41	4402222,51
10784	4914665,16	4402220,80
10785	4914666,69	4402220,63
10786	4914683,04	4402220,29
10787	4914690,36	4402220,05
10788	4914711,23	4402213,21
10789	4914757,75	4402196,85
10790	4914781,28	4402188,57
10791	4914788,77	4402186,73
10792	4914788,77	4402186,72
10793	4914784,28	4402177,18
10794	4914786,76	4402175,83
10795	4914784,65	4402171,97
10796	4914781,99	4402173,42
6899	4914780,17	4402170,04
6905	4914781,05	4402169,57
6904	4914781,93	4402169,09
6903	4914781,45	4402168,21
6902	4914780,58	4402168,69
6901	4914780,57	4402168,69
6900	4914779,70	4402169,16
10797	4914778,86	4402167,62
10798	4914781,59	4402166,16
10799	4914773,58	4402150,65
10800	4914771,59	4402146,79
10801	4914769,74	4402147,75
10802	4914767,86	4402144,19
10803	4914766,90	4402144,69
6853	4914765,14	4402141,47
6860	4914766,02	4402140,99
6859	4914766,90	4402140,51
6858	4914767,78	4402140,03
6857	4914767,30	4402139,15
6856	4914766,42	4402139,63
6855	4914765,54	4402140,11
6854	4914764,66	4402140,59
10804	4914763,33	4402138,14
10805	4914764,34	4402137,50
10806	4914755,16	4402120,06
10807	4914751,79	4402113,27
10808	4914750,61	4402113,96



Кадастровый номер образуемого ЗУ (ЧЗУ) / номер поворотной точки	Координаты, м	
	X	Y
6841	4914750,13	4402113,09
6848	4914751,01	4402112,61
6847	4914751,89	4402112,13
6846	4914752,77	4402111,65
6845	4914752,29	4402110,78
6844	4914751,41	4402111,26
6843	4914750,53	4402111,73
6842	4914749,66	4402112,21
10809	4914748,06	4402109,28
10810	4914749,44	4402108,52
10811	4914736,41	4402082,25
10812	4914726,77	4402065,66
6812	4914728,52	4402064,73
6811	4914726,87	4402061,64
6810	4914725,10	4402062,58
10813	4914722,54	4402057,78
8128	4914712,07	4402054,79
36	4914712,33	4402054,51
6798	4914720,92	4402057,12
6797	4914721,50	4402055,21
6800	4914721,30	4402055,15
6799	4914721,44	4402054,67
42	4914714,28	4402052,49
8132	4914716,87	4402049,81
8131	4914713,16	4402042,59
6775	4914707,51	4402046,27
6774	4914706,96	4402045,43
6773	4914706,12	4402045,98
6772	4914705,29	4402046,53
6771	4914705,83	4402047,36
8130	4914705,68	4402047,46
10814	4914703,53	4402044,07
10815	4914702,72	4402044,58
10816	4914673,54	4402063,17
10817	4914662,86	4402069,98
10818	4914655,67	4402074,35
10819	4914657,74	4402077,79
6708	4914656,39	4402078,61
6707	4914655,87	4402077,75
6706	4914655,01	4402078,27
6705	4914655,53	4402079,12
10820	4914651,86	4402081,33
10821	4914649,79	4402077,92
10822	4914646,81	4402079,74
10823	4914625,82	4402092,45
10824	4914628,25	4402095,73
6620	4914627,09	4402096,43
6619	4914626,57	4402095,57
6618	4914625,72	4402096,08
6617	4914626,23	4402096,94

Кадастровый номер образуемого ЗУ (ЧЗУ) / номер поворотной точки	Координаты, м	
	X	Y
10825	4914622,68	4402099,07
10826	4914620,66	4402095,53
10827	4914603,09	4402105,55
10828	4914597,24	4402108,91
10829	4914590,03	4402113,05
10830	4914591,87	4402116,24
6506	4914589,27	4402117,61
6505	4914588,80	4402116,73
6504	4914587,92	4402117,20
6503	4914588,39	4402118,08
10831	4914587,45	4402118,58
10832	4914585,93	4402115,41
10833	4914578,06	4402119,94
10834	4914554,93	4402132,45
10835	4914556,70	4402135,80
6386	4914555,62	4402136,39
6385	4914555,14	4402135,52
6384	4914554,26	4402136,00
6383	4914554,75	4402136,88
10836	4914552,29	4402138,25
10837	4914550,66	4402134,85
10838	4914530,86	4402145,97
10839	4914528,87	4402147,09
10840	4914525,52	4402148,97
10841	4914520,18	4402151,99
10842	4914522,02	4402155,28
6308	4914521,14	4402155,79
6307	4914520,64	4402154,92
6306	4914519,78	4402155,42
6305	4914520,28	4402156,29
10843	4914518,46	4402157,34
10844	4914516,58	4402153,99
10845	4914492,77	4402167,37
10846	4914488,40	4402169,82
10847	4914490,39	4402173,18
6218	4914489,91	4402173,46
6217	4914489,40	4402172,61
6216	4914488,54	4402173,12
6215	4914489,05	4402173,98
10848	4914485,35	4402176,18
10849	4914483,63	4402172,49
10850	4914466,31	4402182,19
10851	4914457,35	4402187,21
10852	4914459,67	4402191,15
10853	4914456,45	4402192,59
10854	4914454,52	4402188,79
10855	4914450,09	4402191,27
10856	4914443,57	4402194,86
10857	4914441,81	4402200,92
6039	4914441,80	4402200,85

Кадастровый номер образуемого ЗУ (ЧЗУ) / номер поворотной точки	Координаты, м	
	X	Y
6038	4914440,81	4402201,00
6037	4914439,82	4402201,15
6036	4914439,97	4402202,14
6041	4914440,96	4402201,99
10858	4914441,88	4402201,85
10709	4914444,63	4402206,85
Внутренний контур		
10859	4914438,05	4402189,94
10860	4914441,90	4402187,81
10861	4914464,97	4402175,37
10862	4914470,58	4402172,47
10863	4914473,85	4402170,78
10864	4914495,94	4402158,34
10865	4914526,25	4402141,17
10866	4914531,65	4402137,88
10867	4914538,02	4402133,99
10868	4914536,31	4402130,26
6346	4914539,65	4402128,45
6345	4914540,13	4402129,33
6348	4914541,01	4402128,85
6347	4914540,53	4402127,97
10869	4914541,90	4402127,23
10870	4914544,86	4402132,83
10871	4914548,97	4402130,65
10872	4914558,38	4402125,10
10873	4914561,20	4402122,08
10874	4914575,29	4402114,18
10875	4914579,81	4402111,53
10876	4914597,15	4402101,34
10877	4914616,68	4402089,23
10878	4914617,04	4402089,87
6568	4914617,91	4402089,38
10879	4914617,53	4402088,71
10880	4914617,89	4402088,48
10881	4914619,14	4402087,73
10882	4914620,56	4402090,23
10883	4914636,28	4402080,04
10884	4914640,54	4402077,77
10885	4914640,56	4402077,81
10886	4914643,42	4402075,46
10887	4914658,77	4402065,71
10888	4914700,36	4402040,97
10889	4914708,04	4402036,22
10890	4914710,04	4402034,48
10891	4914702,94	4402020,89
10892	4914700,74	4402022,17
6741	4914699,72	4402020,36
10893	4914700,60	4402019,87
6743	4914700,11	4402019,00
6742	4914699,23	4402019,49

Кадастровый номер образуемого ЗУ (ЧЗУ) / номер поворотной точки	Координаты, м	
	X	Y
10894	4914698,53	4402018,23
10895	4914700,91	4402016,89
10896	4914690,79	4401997,46
10897	4914673,49	4401965,40
10898	4914677,91	4401963,02
10899	4914676,79	4401960,94
10900	4914662,72	4401935,09
10901	4914660,10	4401931,09
10902	4914657,48	4401927,10
10903	4914648,90	4401935,31
10904	4914642,41	4401943,44
10905	4914645,63	4401948,51
6676	4914644,94	4401948,88
6675	4914644,46	4401948,00
6674	4914643,58	4401948,48
6673	4914644,06	4401949,36
10906	4914639,48	4401951,84
10907	4914636,68	4401948,08
10908	4914632,56	4401951,43
10909	4914617,14	4401962,39
10910	4914606,64	4401968,15
10911	4914607,63	4401970,05
10912	4914603,28	4401972,49
10913	4914602,38	4401970,46
10914	4914593,66	4401975,23
10915	4914572,02	4401987,06
10916	4914573,41	4401989,50
10917	4914572,99	4401989,74
6433	4914572,50	4401988,88
6432	4914571,63	4401989,37
6431	4914572,12	4401990,24
10918	4914568,70	4401992,19
10919	4914567,30	4401989,64
10920	4914556,66	4401995,46
10921	4914546,35	4402001,21
10922	4914537,49	4402006,14
10923	4914538,89	4402009,23
6344	4914538,73	4402009,33
6343	4914538,22	4402008,46
6342	4914537,36	4402008,96
6341	4914537,86	4402009,83
10924	4914534,01	4402012,06
10925	4914533,18	4402010,56
10926	4914532,33	4402009,02
10927	4914512,75	4402019,93
10928	4914506,61	4402023,35
10929	4914499,75	4402027,17
10930	4914501,33	4402030,30
10931	4914496,44	4402033,09
10932	4914494,70	4402029,98

Кадастровый номер образуемого ЗУ (ЧЗУ) / номер поворотной точки	Координаты, м	
	X	Y
10933	4914490,16	4402032,51
10934	4914485,62	4402035,05
10935	4914466,24	4402045,75
10936	4914468,20	4402049,09
10937	4914463,04	4402051,88
10938	4914461,19	4402048,54
10939	4914433,39	4402063,89
10940	4914434,96	4402067,59
6009	4914431,65	4402069,35
6008	4914431,19	4402068,47
6007	4914430,30	4402068,94
6006	4914430,77	4402069,82
10941	4914429,83	4402070,32
10942	4914427,99	4402066,90
10943	4914393,22	4402086,33
10944	4914394,79	4402089,46
5915	4914393,99	4402089,79
5914	4914393,62	4402088,86
5913	4914392,69	4402089,23
5912	4914393,07	4402090,16
10945	4914393,39	4402090,03
10946	4914391,00	4402093,41
10947	4914388,16	4402089,17
10948	4914384,13	4402091,42
10949	4914380,10	4402093,67
10950	4914387,85	4402109,95
10951	4914394,77	4402123,71
10952	4914400,07	4402138,69
10953	4914409,98	4402154,68
10954	4914420,65	4402169,07
10955	4914432,83	4402188,42
10859	4914438,05	4402189,94
Внутренний контур		
6012	4914432,40	4402188,71
10956	4914431,53	4402189,19
6010	4914432,00	4402190,07
6013	4914432,88	4402189,59
6012	4914432,40	4402188,71
Внутренний контур		
5992	4914424,97	4402176,82
5991	4914424,09	4402177,30
5990	4914424,57	4402178,17
5993	4914425,45	4402177,70
5992	4914424,97	4402176,82
Внутренний контур		
5982	4914423,48	4402177,72
5981	4914422,60	4402178,20
5980	4914423,08	4402179,08
5983	4914423,96	4402178,60
5982	4914423,48	4402177,72

Кадастровый номер образуемого ЗУ (ЧЗУ) / номер поворотной точки	Координаты, м	
	X	Y
Внутренний контур		
5978	4914419,17	4402180,40
10957	4914418,36	4402180,98
5976	4914418,93	4402181,79
5979	4914419,75	4402181,21
5978	4914419,17	4402180,40
Внутренний контур		
5970	4914412,26	4402158,64
5969	4914411,46	4402159,23
5968	4914412,05	4402160,03
5971	4914412,86	4402159,44
5970	4914412,26	4402158,64
Внутренний контур		
5942	4914402,79	4402143,99
5941	4914401,91	4402144,46
5940	4914402,39	4402145,34
10958	4914403,27	4402144,86
5942	4914402,79	4402143,99
Внутренний контур		
5938	4914401,41	4402144,84
5937	4914400,53	4402145,31
5936	4914401,01	4402146,19
5939	4914401,89	4402145,72
5938	4914401,41	4402144,84
Внутренний контур		
5932	4914400,02	4402141,52
5935	4914400,90	4402141,04
5934	4914400,42	4402140,16
5933	4914399,55	4402140,64
5932	4914400,02	4402141,52
Внутренний контур		
5930	4914398,68	4402146,52
5929	4914397,80	4402146,99
5928	4914398,28	4402147,87
5931	4914399,15	4402147,39
5930	4914398,68	4402146,52
Внутренний контур		
5926	4914394,95	4402148,84
5925	4914394,07	4402149,32
5924	4914394,55	4402150,20
5927	4914395,43	4402149,72
5926	4914394,95	4402148,84
Внутренний контур		
5876	4914382,71	4402100,36
5875	4914381,83	4402100,84
5874	4914382,31	4402101,72
5877	4914383,18	4402101,24
5876	4914382,71	4402100,36
Внутренний контур		
5864	4914379,58	4402093,39

Кадастровый номер образуемого ЗУ (ЧЗУ) / номер поворотной точки	Координаты, м	
	X	Y
5867	4914380,46	4402092,91
5866	4914379,99	4402092,03
5865	4914379,11	4402092,51
5864	4914379,58	4402093,39
Внутренний контур		
5857	4914379,47	4402093,46
5856	4914379,00	4402092,58
5855	4914378,12	4402093,06
5854	4914378,60	4402093,94
5857	4914379,47	4402093,46
Внутренний контур		
5882	4914384,24	4402090,78
5885	4914385,12	4402090,30
5884	4914384,64	4402089,42
5883	4914383,76	4402089,90
5882	4914384,24	4402090,78
Внутренний контур		
5908	4914391,27	4402086,85
5911	4914392,14	4402086,37
5910	4914391,67	4402085,49
5909	4914390,79	4402085,97
5908	4914391,27	4402086,85
Внутренний контур		
5952	4914406,86	4402072,25
5955	4914407,74	4402071,78
5954	4914407,26	4402070,90
5953	4914406,38	4402071,38
5952	4914406,86	4402072,25
Внутренний контур		
5962	4914407,95	4402072,12
5961	4914407,07	4402072,60
5960	4914407,55	4402073,48
5963	4914408,43	4402073,00
5962	4914407,95	4402072,12
Внутренний контур		
5964	4914409,36	4402076,73
5967	4914410,24	4402076,25
5966	4914409,76	4402075,37
5965	4914408,89	4402075,85
5964	4914409,36	4402076,73
Внутренний контур		
6002	4914428,68	4402066,03
6005	4914429,56	4402065,55
10959	4914429,08	4402064,67
6003	4914428,20	4402065,15
6002	4914428,68	4402066,03
Внутренний контур		
6050	4914441,56	4402052,84
6053	4914442,44	4402052,36
6052	4914441,96	4402051,48

Кадастровый номер образуемого ЗУ (ЧЗУ) / номер поворотной точки	Координаты, м	
	X	Y
6051	4914441,08	4402051,96
6050	4914441,56	4402052,84
Внутренний контур		
6056	4914442,56	4402052,66
6055	4914441,68	4402053,14
6054	4914442,16	4402054,02
6057	4914443,04	4402053,54
6056	4914442,56	4402052,66
Внутренний контур		
6062	4914444,09	4402057,41
6065	4914444,96	4402056,93
6064	4914444,49	4402056,06
6063	4914443,61	4402056,53
6062	4914444,09	4402057,41
Внутренний контур		
6159	4914464,46	4402046,16
6162	4914465,34	4402045,68
6161	4914464,86	4402044,80
6160	4914463,98	4402045,28
6159	4914464,46	4402046,16
Внутренний контур		
6167	4914466,59	4402049,89
6170	4914467,47	4402049,41
6169	4914466,99	4402048,53
6168	4914466,11	4402049,01
6167	4914466,59	4402049,89
Внутренний контур		
6191	4914477,37	4402033,14
6194	4914478,25	4402032,66
6193	4914477,77	4402031,78
6192	4914476,89	4402032,26
6191	4914477,37	4402033,14
Внутренний контур		
6197	4914478,39	4402032,91
6196	4914477,51	4402033,39
6195	4914477,99	4402034,27
6198	4914478,87	4402033,79
6197	4914478,39	4402032,91
Внутренний контур		
6203	4914479,86	4402037,65
6206	4914480,74	4402037,17
6205	4914480,26	4402036,29
6204	4914479,38	4402036,77
6203	4914479,86	4402037,65
Внутренний контур		
6227	4914498,03	4402027,55
6230	4914498,91	4402027,07
6229	4914498,43	4402026,19
6228	4914497,55	4402026,67
6227	4914498,03	4402027,55



Кадастровый номер образуемого ЗУ (ЧЗУ) / номер поворотной точки	Координаты, м	
	X	Y
Внутренний контур		
6231	4914499,96	4402031,01
6234	4914500,84	4402030,53
6233	4914500,36	4402029,66
6232	4914499,48	4402030,13
6231	4914499,96	4402031,01
Внутренний контур		
10960	4914513,89	4402013,33
6282	4914514,77	4402012,86
6281	4914514,29	4402011,98
6280	4914513,41	4402012,46
10960	4914513,89	4402013,33
Внутренний контур		
6285	4914514,81	4402012,92
6284	4914513,93	4402013,39
6283	4914514,41	4402014,27
6286	4914515,29	4402013,79
6285	4914514,81	4402012,92
Внутренний контур		
6293	4914516,18	4402017,44
6296	4914517,05	4402016,96
6295	4914516,58	4402016,09
6294	4914515,70	4402016,56
6293	4914516,18	4402017,44
Внутренний контур		
6337	4914535,95	4402006,43
6340	4914536,83	4402005,95
6339	4914536,35	4402005,07
6338	4914535,47	4402005,55
6337	4914535,95	4402006,43
Внутренний контур		
6371	4914552,39	4401997,26
6374	4914553,27	4401996,79
6373	4914552,79	4401995,91
10961	4914551,92	4401996,39
6371	4914552,39	4401997,26
Внутренний контур		
6423	4914570,52	4401987,31
10962	4914571,40	4401986,83
6425	4914570,92	4401985,96
6424	4914570,04	4401986,43
6423	4914570,52	4401987,31
Внутренний контур		
6483	4914584,89	4401975,43
6486	4914585,77	4401974,95
6485	4914585,29	4401974,08
6484	4914584,41	4401974,55
6483	4914584,89	4401975,43
Внутренний контур		
6495	4914586,63	4401978,58

Кадастровый номер образуемого ЗУ (ЧЗУ) / номер поворотной точки	Координаты, м	
	X	Y
6498	4914587,50	4401978,10
6497	4914587,03	4401977,22
6496	4914586,15	4401977,70
6495	4914586,63	4401978,58
Внутренний контур		
6537	4914604,87	4401968,53
6540	4914605,75	4401968,05
6539	4914605,27	4401967,17
6538	4914604,39	4401967,65
6537	4914604,87	4401968,53
Внутренний контур		
6543	4914606,53	4401969,48
6542	4914605,65	4401969,96
6541	4914606,13	4401970,83
6544	4914607,01	4401970,36
6543	4914606,53	4401969,48
Внутренний контур		
6589	4914621,37	4401958,77
6592	4914622,18	4401958,19
6591	4914621,61	4401957,37
6590	4914620,79	4401957,95
6589	4914621,37	4401958,77
Внутренний контур		
6621	4914627,83	4401947,08
6624	4914628,64	4401946,50
6623	4914628,06	4401945,69
6622	4914627,25	4401946,27
6621	4914627,83	4401947,08
Внутренний контур		
6629	4914629,34	4401949,20
6632	4914630,15	4401948,62
6631	4914629,57	4401947,80
6630	4914628,76	4401948,38
6629	4914629,34	4401949,20
Внутренний контур		
6633	4914631,18	4401951,79
6636	4914631,99	4401951,21
10963	4914631,42	4401950,40
6634	4914630,60	4401950,98
6633	4914631,18	4401951,79
Внутренний контур		
6657	4914635,78	4401940,95
6660	4914636,48	4401940,24
6659	4914635,78	4401939,53
6658	4914635,07	4401940,24
6657	4914635,78	4401940,95
Внутренний контур		
6665	4914638,13	4401943,30
6668	4914638,84	4401942,59
6667	4914638,13	4401941,88

Кадастровый номер образуемого ЗУ (ЧЗУ) / номер поворотной точки	Координаты, м	
	X	Y
6666	4914637,42	4401942,59
6665	4914638,13	4401943,30
Внутренний контур		
6689	4914651,44	4401923,80
6692	4914652,26	4401923,22
6691	4914651,68	4401922,40
6690	4914650,86	4401922,98
6689	4914651,44	4401923,80
Внутренний контур		
6721	4914681,42	4401968,51
6724	4914682,30	4401968,03
6723	4914681,83	4401967,15
6722	4914680,95	4401967,62
6721	4914681,42	4401968,51
Внутренний контур		
6733	4914685,37	4401975,83
6736	4914686,25	4401975,36
6735	4914685,78	4401974,48
6734	4914684,90	4401974,95
6733	4914685,37	4401975,83
Внутренний контур		
6737	4914688,12	4401980,92
6740	4914689,00	4401980,45
6739	4914688,53	4401979,57
6738	4914687,65	4401980,04
6737	4914688,12	4401980,92
Внутренний контур		
6760	4914704,13	4402018,11
6759	4914705,07	4402017,79
6758	4914704,75	4402016,84
6757	4914703,80	4402017,17
6756	4914702,86	4402017,49
6755	4914703,18	4402018,44
6760	4914704,13	4402018,11
Внутренний контур		
6777	4914706,96	4402016,59
6780	4914707,85	4402016,12
6779	4914707,37	4402015,24
6778	4914706,49	4402015,71
6777	4914706,96	4402016,59
Внутренний контур		
6782	4914709,84	4402022,13
6781	4914710,31	4402023,01
6784	4914711,19	4402022,54
6783	4914710,72	4402021,65
6782	4914709,84	4402022,13
Внутренний контур		
6763	4914704,94	4402043,93
6762	4914704,06	4402044,41
6761	4914704,54	4402045,29

Кадастровый номер образуемого ЗУ (ЧЗУ) / номер поворотной точки	Координаты, м	
	X	Y
6766	4914705,42	4402044,81
6765	4914706,30	4402044,33
6764	4914705,82	4402043,45
6763	4914704,94	4402043,93
Внутренний контур		
6750	4914704,40	4402042,56
6749	4914704,65	4402041,59
6748	4914703,68	4402041,34
6747	4914703,43	4402042,31
6746	4914703,18	4402043,27
6745	4914704,15	4402043,53
6750	4914704,40	4402042,56
Внутренний контур		
6719	4914658,27	4402070,45
10964	4914657,40	4402070,93
6717	4914657,87	4402071,81
6720	4914658,75	4402071,33
6719	4914658,27	4402070,45
Внутренний контур		
6713	4914656,82	4402070,08
6716	4914657,70	4402069,60
6715	4914657,22	4402068,72
6714	4914656,34	4402069,20
6713	4914656,82	4402070,08
Внутренний контур		
6709	4914656,30	4402069,14
6712	4914657,16	4402068,63
6711	4914656,64	4402067,77
6710	4914655,78	4402068,29
6709	4914656,30	4402069,14
Внутренний контур		
6703	4914655,19	4402076,61
6702	4914654,33	4402077,12
6701	4914654,85	4402077,98
6704	4914655,70	4402077,46
6703	4914655,19	4402076,61
Внутренний контур		
6697	4914653,84	4402076,34
10965	4914654,72	4402075,86
6699	4914654,24	4402074,98
6698	4914653,36	4402075,46
6697	4914653,84	4402076,34
Внутренний контур		
6693	4914652,92	4402074,82
6696	4914653,80	4402074,35
6695	4914653,32	4402073,47
6694	4914652,44	4402073,95
6693	4914652,92	4402074,82
Внутренний контур		
6607	4914625,80	4402094,21

Кадастровый номер образуемого ЗУ (ЧЗУ) / номер поворотной точки	Координаты, м	
	X	Y
6606	4914624,92	4402094,69
6605	4914625,40	4402095,57
6608	4914626,28	4402095,09
6607	4914625,80	4402094,21
Внутренний контур		
6601	4914624,56	4402094,19
6604	4914625,44	4402093,71
6603	4914624,96	4402092,83
6602	4914624,08	4402093,31
6601	4914624,56	4402094,19
Внутренний контур		
6597	4914623,60	4402092,60
6600	4914624,48	4402092,12
6599	4914624,00	4402091,24
6598	4914623,12	4402091,72
6597	4914623,60	4402092,60
Внутренний контур		
6587	4914620,25	4402093,48
6586	4914619,37	4402093,96
6585	4914619,85	4402094,84
6588	4914620,73	4402094,36
6587	4914620,25	4402093,48
Внутренний контур		
6569	4914618,49	4402092,48
6572	4914619,37	4402092,00
6571	4914618,89	4402091,12
6570	4914618,01	4402091,60
6569	4914618,49	4402092,48
Внутренний контур		
6517	4914592,85	4402108,81
6516	4914591,97	4402109,29
6515	4914592,45	4402110,17
6520	4914592,93	4402111,04
6519	4914593,80	4402110,57
6518	4914593,33	4402109,69
6517	4914592,85	4402108,81
Внутренний контур		
6501	4914587,40	4402114,31
6500	4914586,52	4402114,78
6499	4914587,00	4402115,66
6502	4914587,87	4402115,18
6501	4914587,40	4402114,31
Внутренний контур		
6491	4914586,13	4402114,15
6494	4914587,00	4402113,67
6493	4914586,53	4402112,79
6492	4914585,65	4402113,27
6491	4914586,13	4402114,15
Внутренний контур		
6457	4914580,11	4402116,52

Кадастровый номер образуемого ЗУ (ЧЗУ) / номер поворотной точки	Координаты, м	
	X	Y
6456	4914579,23	4402117,00
6455	4914579,71	4402117,88
6458	4914580,59	4402117,40
6457	4914580,11	4402116,52
Внутренний контур		
6451	4914578,47	4402115,73
6454	4914579,35	4402115,25
6453	4914578,87	4402114,37
6452	4914577,99	4402114,85
6451	4914578,47	4402115,73
Внутренний контур		
6441	4914577,55	4402114,12
6444	4914578,43	4402113,64
6443	4914577,95	4402112,77
6442	4914577,07	4402113,24
6441	4914577,55	4402114,12
Внутренний контур		
6437	4914574,54	4402119,18
6436	4914573,66	4402119,66
6435	4914574,14	4402120,53
6440	4914574,62	4402121,41
6439	4914575,50	4402120,93
6438	4914575,02	4402120,06
6437	4914574,54	4402119,18
Внутренний контур		
6409	4914562,17	4402126,83
6408	4914561,29	4402127,31
6407	4914561,77	4402128,19
6410	4914562,65	4402127,71
6409	4914562,17	4402126,83
Внутренний контур		
6405	4914560,54	4402127,30
6404	4914559,66	4402127,78
6403	4914560,14	4402128,66
6406	4914561,02	4402128,18
6405	4914560,54	4402127,30
Внутренний контур		
6389	4914558,25	4402128,21
6388	4914557,37	4402128,69
6387	4914557,85	4402129,57
6392	4914558,33	4402130,45
6391	4914559,21	4402129,97
6390	4914558,73	4402129,09
6389	4914558,25	4402128,21
Внутренний контур		
6381	4914553,77	4402133,07
6380	4914552,89	4402133,55
6379	4914553,37	4402134,42
6382	4914554,25	4402133,95
6381	4914553,77	4402133,07

Кадастровый номер образуемого ЗУ (ЧЗУ) / номер поворотной точки	Координаты, м	
	X	Y
Внутренний контур		
6375	4914552,41	4402132,72
6378	4914553,29	4402132,24
6377	4914552,81	4402131,36
6376	4914551,93	4402131,84
6375	4914552,41	4402132,72
Внутренний контур		
6355	4914544,92	4402135,79
6354	4914544,04	4402136,27
6353	4914544,52	4402137,15
6356	4914545,40	4402136,67
6355	4914544,92	4402135,79
Внутренний контур		
6349	4914543,50	4402135,33
6352	4914544,38	4402134,85
6351	4914543,90	4402133,97
6350	4914543,03	4402134,45
6349	4914543,50	4402135,33
Внутренний контур		
6303	4914519,25	4402152,38
6302	4914518,37	4402152,86
6301	4914518,85	4402153,74
6304	4914519,73	4402153,26
6303	4914519,25	4402152,38
Внутренний контур		
6297	4914517,92	4402152,09
6300	4914518,80	4402151,61
6299	4914518,32	4402150,73
6298	4914517,44	4402151,21
6297	4914517,92	4402152,09
Внутренний контур		
6289	4914515,45	4402152,07
6288	4914514,58	4402152,55
6287	4914515,05	4402153,42
6292	4914515,53	4402154,30
6291	4914516,41	4402153,82
6290	4914515,93	4402152,95
6289	4914515,45	4402152,07
Внутренний контур		
6249	4914502,88	4402159,41
6248	4914502,00	4402159,89
6247	4914502,48	4402160,76
6250	4914503,36	4402160,29
6249	4914502,88	4402159,41
Внутренний контур		
6243	4914501,57	4402159,13
6246	4914502,45	4402158,65
6245	4914501,97	4402157,78
6244	4914501,09	4402158,25
6243	4914501,57	4402159,13

Кадастровый номер образуемого ЗУ (ЧЗУ) / номер поворотной точки	Координаты, м	
	X	Y
Внутренний контур		
6235	4914500,40	4402157,08
6238	4914501,28	4402156,60
6237	4914500,81	4402155,72
6236	4914499,93	4402156,20
6235	4914500,40	4402157,08
Внутренний контур		
6213	4914487,97	4402170,02
6212	4914487,10	4402170,50
6211	4914487,57	4402171,38
6214	4914488,45	4402170,90
6213	4914487,97	4402170,02
Внутренний контур		
6207	4914486,61	4402169,67
6210	4914487,49	4402169,19
6209	4914487,01	4402168,31
6208	4914486,13	4402168,79
6207	4914486,61	4402169,67
Внутренний контур		
6165	4914465,78	4402180,20
6164	4914464,90	4402180,68
6163	4914465,38	4402181,56
6166	4914466,26	4402181,08
6165	4914465,78	4402180,20
Внутренний контур		
6155	4914464,36	4402179,73
6158	4914465,24	4402179,25
6157	4914464,76	4402178,37
6156	4914463,88	4402178,85
6155	4914464,36	4402179,73
Внутренний контур		
6147	4914463,21	4402177,55
6150	4914464,09	4402177,08
6149	4914463,61	4402176,20
6148	4914462,73	4402176,68
6147	4914463,21	4402177,55
Внутренний контур		
6107	4914455,68	4402185,85
6106	4914454,80	4402186,33
6105	4914455,28	4402187,21
6108	4914456,16	4402186,73
6107	4914455,68	4402185,85
Внутренний контур		
6089	4914447,94	4402190,08
6088	4914447,06	4402190,55
6087	4914447,54	4402191,43
6090	4914448,42	4402190,95
6089	4914447,94	4402190,08
Внутренний контур		
6074	4914443,68	4402192,43



Кадастровый номер образуемого ЗУ (ЧЗУ) / номер поворотной точки	Координаты, м	
	X	Y
6073	4914442,80	4402192,91
6072	4914441,92	4402193,38
6071	4914442,40	4402194,26
6070	4914442,85	4402194,02
6069	4914443,33	4402194,90
10966	4914444,21	4402194,42
6067	4914443,73	4402193,54
6066	4914444,16	4402193,31
6076	4914445,04	4402192,83
6075	4914444,56	4402191,95
6074	4914443,68	4402192,43
Внутренний контур		
6058	4914442,28	4402191,69
6061	4914443,16	4402191,21
10967	4914442,68	4402190,33
6059	4914441,80	4402190,81
6058	4914442,28	4402191,69
Внутренний контур		
6042	4914441,31	4402189,86
6045	4914442,19	4402189,38
6044	4914441,71	4402188,50
6043	4914440,83	4402188,98
6042	4914441,31	4402189,86
Внутренний контур		
6024	4914438,37	4402190,33
6023	4914437,49	4402190,81
6022	4914437,97	4402191,69
6025	4914438,85	4402191,21
6024	4914438,37	4402190,33
Внутренний контур		
6117	4914457,90	4402191,89
6120	4914458,78	4402191,41
10968	4914458,30	4402190,53
6118	4914457,42	4402191,01
6117	4914457,90	4402191,89
Внутренний контур		
6789	4914718,89	4402039,64
6792	4914719,77	4402039,17
6791	4914719,30	4402038,29
6790	4914718,42	4402038,76
6789	4914718,89	4402039,64
Внутренний контур		
10969	4914720,17	4402039,97
6794	4914719,28	4402040,44
6793	4914719,75	4402041,32
6796	4914720,64	4402040,85
10969	4914720,17	4402039,97
Внутренний контур		
6802	4914721,48	4402054,73
6801	4914721,95	4402055,61

Кадастровый номер образуемого ЗУ (ЧЗУ) / номер поворотной точки	Координаты, м	
	X	Y
6804	4914722,83	4402055,13
6803	4914722,35	4402054,25
6802	4914721,48	4402054,73
Внутренний контур		
6807	4914722,90	4402055,27
6806	4914722,02	4402055,75
6805	4914722,50	4402056,63
6808	4914723,37	4402056,15
6807	4914722,90	4402055,27
Внутренний контур		
6851	4914753,50	4402113,38
6850	4914752,62	4402113,85
6849	4914753,10	4402114,73
6852	4914753,98	4402114,25
6851	4914753,50	4402113,38
Внутренний контур		
6861	4914769,96	4402147,08
6864	4914770,84	4402146,60
6863	4914770,36	4402145,72
6862	4914769,48	4402146,20
6861	4914769,96	4402147,08
Внутренний контур		
6875	4914771,82	4402146,12
6878	4914772,70	4402145,64
6877	4914772,22	4402144,76
6876	4914771,34	4402145,24
6875	4914771,82	4402146,12
Внутренний контур		
6881	4914773,40	4402147,04
6880	4914772,52	4402147,52
6879	4914773,00	4402148,40
6882	4914773,88	4402147,92
6881	4914773,40	4402147,04
Внутренний контур		
6906	4914783,33	4402168,41
6909	4914784,21	4402167,94
6908	4914783,73	4402167,06
10970	4914782,85	4402167,53
6906	4914783,33	4402168,41
Внутренний контур		
6915	4914786,63	4402174,55
6914	4914787,11	4402175,43
6917	4914787,99	4402174,95
6916	4914787,51	4402174,07
6915	4914786,63	4402174,55
Внутренний контур		
6920	4914788,32	4402175,55
6919	4914787,44	4402176,03
6918	4914787,91	4402176,91
6921	4914788,79	4402176,43

Кадастровый номер образуемого ЗУ (ЧЗУ) / номер поворотной точки	Координаты, м	
	X	Y
6920	4914788,32	4402175,55
Внутренний контур		
6924	4914789,75	4402185,52
6923	4914788,77	4402185,76
6922	4914789,01	4402186,73
6925	4914789,98	4402186,49
6924	4914789,75	4402185,52
Внутренний контур		
6928	4914790,08	4402186,88
6927	4914789,11	4402187,12
6926	4914789,34	4402188,09
6929	4914790,32	4402187,85
6928	4914790,08	4402186,88
Внутренний контур		
6912	4914785,83	4402176,90
6911	4914784,95	4402177,38
6910	4914785,43	4402178,26
6913	4914786,31	4402177,78
6912	4914785,83	4402176,90
Внутренний контур		
6885	4914773,94	4402201,89
6884	4914773,00	4402202,22
6883	4914773,33	4402203,16
6886	4914774,27	4402202,83
6885	4914773,94	4402201,89
Внутренний контур		
6889	4914774,39	4402203,16
6888	4914773,45	4402203,49
6887	4914773,78	4402204,44
6890	4914774,72	4402204,11
6889	4914774,39	4402203,16
Внутренний контур		
6867	4914770,75	4402192,81
6866	4914769,81	4402193,14
6865	4914770,14	4402194,08
6868	4914771,08	4402193,75
6867	4914770,75	4402192,81
Внутренний контур		
6827	4914735,55	4402213,67
6826	4914734,60	4402214,00
6825	4914734,94	4402214,94
6828	4914735,88	4402214,61
6827	4914735,55	4402213,67
Внутренний контур		
6819	4914732,92	4402206,11
6818	4914731,98	4402206,44
6817	4914732,31	4402207,38
6820	4914733,26	4402207,05
6819	4914732,92	4402206,11
Внутренний контур		

Кадастровый номер образуемого ЗУ (ЧЗУ) / номер поворотной точки	Координаты, м	
	X	Y
6787	4914712,77	4402213,19
6786	4914711,83	4402213,52
6785	4914712,16	4402214,47
6788	4914713,10	4402214,13
6787	4914712,77	4402213,19
Внутренний контур		
6753	4914704,35	4402215,98
6752	4914703,41	4402216,31
6751	4914703,74	4402217,25
6754	4914704,68	4402216,92
6753	4914704,35	4402215,98
Внутренний контур		
6683	4914648,28	4402223,13
6682	4914647,29	4402223,24
6681	4914647,39	4402224,24
6684	4914648,39	4402224,13
6683	4914648,28	4402223,13
Внутренний контур		
6639	4914634,59	4402224,62
10971	4914633,60	4402224,73
6637	4914633,70	4402225,72
6640	4914634,70	4402225,61
6639	4914634,59	4402224,62
Внутренний контур		
6555	4914614,49	4402226,83
6554	4914613,50	4402226,94
6553	4914613,60	4402227,93
6556	4914614,60	4402227,82
6555	4914614,49	4402226,83
Внутренний контур		
6930	4914797,57	4402186,16
6933	4914798,54	4402185,92
6932	4914798,31	4402184,95
6931	4914797,33	4402185,19
6930	4914797,57	4402186,16
Внутренний контур		
6938	4914799,37	4402185,67
6941	4914800,30	4402185,29
6940	4914799,93	4402184,37
6939	4914799,00	4402184,74
6938	4914799,37	4402185,67
Внутренний контур		
6948	4914800,64	4402185,75
6947	4914799,72	4402186,13
6946	4914800,09	4402187,05
6949	4914801,02	4402186,68
6948	4914800,64	4402185,75
Внутренний контур		
6950	4914802,87	4402192,80
6953	4914803,80	4402192,43

Кадастровый номер образуемого ЗУ (ЧЗУ) / номер поворотной точки	Координаты, м	
	X	Y
6952	4914803,42	4402191,50
6951	4914802,49	4402191,88
6950	4914802,87	4402192,80
Внутренний контур		
6954	4914804,83	4402196,86
6957	4914805,75	4402196,48
6956	4914805,38	4402195,56
6955	4914804,45	4402195,93
6954	4914804,83	4402196,86
Внутренний контур		
6988	4914831,92	4402299,98
6987	4914830,94	4402300,15
6986	4914831,10	4402301,13
6989	4914832,09	4402300,97
6988	4914831,92	4402299,98
Внутренний контур		
6980	4914820,25	4402302,21
6979	4914819,26	4402302,38
6978	4914819,43	4402303,36
6981	4914820,41	4402303,20
6980	4914820,25	4402302,21
Внутренний контур		
6976	4914818,64	4402293,79
6975	4914817,65	4402293,96
6974	4914817,82	4402294,94
6977	4914818,80	4402294,78
6976	4914818,64	4402293,79
Внутренний контур		
6970	4914817,56	4402293,58
6973	4914818,54	4402293,42
6972	4914818,38	4402292,43
6971	4914817,39	4402292,60
6970	4914817,56	4402293,58
Внутренний контур		
6897	4914781,42	4402311,25
10972	4914780,43	4402311,41
6895	4914780,60	4402312,40
6898	4914781,59	4402312,24
6897	4914781,42	4402311,25
Внутренний контур		
6891	4914780,32	4402310,87
6894	4914781,31	4402310,71
6893	4914781,14	4402309,72
6892	4914780,15	4402309,88
6891	4914780,32	4402310,87
Внутренний контур		
6839	4914748,25	4402315,83
6838	4914747,26	4402316,00
6837	4914747,43	4402316,98
6840	4914748,41	4402316,82

Кадастровый номер образуемого ЗУ (ЧЗУ) / номер поворотной точки	Координаты, м	
	X	Y
6839	4914748,25	4402315,83
Внутренний контур		
6835	4914746,65	4402307,15
6834	4914745,67	4402307,31
6833	4914745,83	4402308,30
6836	4914746,82	4402308,13
6835	4914746,65	4402307,15
Внутренний контур		
6823	4914733,17	4402320,18
6822	4914732,19	4402320,34
6821	4914732,35	4402321,33
6824	4914733,34	4402321,17
6823	4914733,17	4402320,18
Внутренний контур		
6813	4914732,07	4402319,80
6816	4914733,06	4402319,63
6815	4914732,89	4402318,65
6814	4914731,91	4402318,81
6813	4914732,07	4402319,80
Внутренний контур		
6731	4914683,66	4402329,08
6730	4914682,67	4402329,24
6729	4914682,84	4402330,23
6732	4914683,82	4402330,06
6731	4914683,66	4402329,08
Внутренний контур		
6725	4914682,59	4402328,88
6728	4914683,57	4402328,72
6727	4914683,41	4402327,73
6726	4914682,42	4402327,90
6725	4914682,59	4402328,88
Внутренний контур		
6671	4914638,90	4402337,92
10973	4914637,91	4402338,08
6669	4914638,08	4402339,07
6672	4914639,06	4402338,91
6671	4914638,90	4402337,92
Внутренний контур		
6661	4914637,74	4402337,25
6664	4914638,72	4402337,08
6663	4914638,56	4402336,10
6662	4914637,57	4402336,26
6661	4914637,74	4402337,25
Внутренний контур		
6559	4914614,00	4402330,42
6558	4914613,77	4402331,40
6557	4914614,74	4402331,63
6560	4914614,97	4402330,66
6559	4914614,00	4402330,42
Внутренний контур		

Кадастровый номер образуемого ЗУ (ЧЗУ) / номер поворотной точки	Координаты, м	
	X	Y
6551	4914611,52	4402329,78
6550	4914611,29	4402330,76
6549	4914612,26	4402330,99
6552	4914612,50	4402330,01
6551	4914611,52	4402329,78
Внутренний контур		
6548	4914611,93	4402332,17
6547	4914610,96	4402331,94
6546	4914610,73	4402332,91
6545	4914611,70	4402333,14
6548	4914611,93	4402332,17
Внутренний контур		
6421	4914569,59	4402319,41
6420	4914569,36	4402320,38
6419	4914570,33	4402320,61
6422	4914570,57	4402319,64
6421	4914569,59	4402319,41
Внутренний контур		
6413	4914562,79	4402317,76
6412	4914562,56	4402318,74
6411	4914563,53	4402318,97
6414	4914563,76	4402318,00
6413	4914562,79	4402317,76
Внутренний контур		
6401	4914560,03	4402317,10
6400	4914559,80	4402318,07
6399	4914560,77	4402318,30
6402	4914561,00	4402317,33
6401	4914560,03	4402317,10
Внутренний контур		
6359	4914549,45	4402314,55
6358	4914549,22	4402315,52
6357	4914550,19	4402315,75
6360	4914550,43	4402314,78
6359	4914549,45	4402314,55
Внутренний контур		
6277	4914513,22	4402299,78
6276	4914512,99	4402300,76
6275	4914513,96	4402300,99
6278	4914514,19	4402300,02
6277	4914513,22	4402299,78
Внутренний контур		
6273	4914511,89	4402304,83
6272	4914511,66	4402305,81
6271	4914512,63	4402306,04
6274	4914512,86	4402305,06
6273	4914511,89	4402304,83
Внутренний контур		
6261	4914506,19	4402303,33
6260	4914505,96	4402304,31

Кадастровый номер образуемого ЗУ (ЧЗУ) / номер поворотной точки	Координаты, м	
	X	Y
6259	4914506,93	4402304,54
10974	4914507,17	4402303,57
6261	4914506,19	4402303,33
Внутренний контур		
6258	4914506,85	4402304,73
6257	4914505,88	4402304,50
6256	4914505,65	4402305,47
6255	4914506,62	4402305,70
6258	4914506,85	4402304,73
Внутренний контур		
6048	4914441,28	4402289,56
6047	4914441,04	4402290,53
6046	4914442,02	4402290,76
6049	4914442,25	4402289,79
6048	4914441,28	4402289,56
Внутренний контур		
6113	4914457,50	4402264,06
6116	4914458,28	4402263,43
6115	4914457,64	4402262,65
6114	4914456,87	4402263,29
6113	4914457,50	4402264,06
Внутренний контур		
6131	4914459,46	4402262,18
6134	4914460,24	4402261,54
6133	4914459,60	4402260,77
6132	4914458,83	4402261,41
6131	4914459,46	4402262,18
Внутренний контур		
6136	4914459,63	4402260,64
10975	4914460,26	4402261,41
6138	4914461,04	4402260,78
6137	4914460,40	4402260,01
6136	4914459,63	4402260,64
Внутренний контур		
6139	4914462,25	4402259,52
6142	4914463,02	4402258,88
6141	4914462,39	4402258,11
6140	4914461,61	4402258,74
6139	4914462,25	4402259,52
Внутренний контур		
6145	4914463,24	4402264,85
6144	4914462,47	4402265,49
6143	4914463,10	4402266,26
6146	4914463,87	4402265,63
6145	4914463,24	4402264,85
Внутренний контур		
6153	4914463,96	4402265,67
6152	4914463,19	4402266,30
6151	4914463,82	4402267,07
6154	4914464,60	4402266,44



Кадастровый номер образуемого ЗУ (ЧЗУ) / номер поворотной точки	Координаты, м	
	X	Y
6153	4914463,96	4402265,67
Внутренний контур		
6171	4914469,11	4402252,96
6174	4914469,89	4402252,33
6173	4914469,25	4402251,55
6172	4914468,48	4402252,19
6171	4914469,11	4402252,96
Внутренний контур		
6177	4914470,29	4402259,07
6176	4914469,52	4402259,70
10976	4914470,16	4402260,47
6178	4914470,93	4402259,84
6177	4914470,29	4402259,07
Внутренний контур		
6129	4914459,59	4402228,84
6128	4914458,82	4402229,47
6127	4914459,46	4402230,25
6130	4914460,23	4402229,61
6129	4914459,59	4402228,84
Внутренний контур		
6020	4914435,24	4402286,86
6019	4914435,01	4402287,84
6018	4914435,98	4402288,07
6021	4914436,21	4402287,09
6020	4914435,24	4402286,86
Внутренний контур		
6017	4914435,83	4402288,35
6016	4914434,86	4402288,12
6015	4914434,63	4402289,09
6014	4914435,60	4402289,32
6017	4914435,83	4402288,35
Внутренний контур		
6000	4914425,97	4402286,05
5999	4914425,74	4402287,02
5998	4914426,71	4402287,25
6001	4914426,94	4402286,28
6000	4914425,97	4402286,05
Внутренний контур		
5922	4914393,49	4402278,35
5921	4914393,26	4402279,32
5920	4914394,23	4402279,55
5923	4914394,46	4402278,58
5922	4914393,49	4402278,35
Внутренний контур		
5902	4914389,13	4402277,32
5901	4914388,90	4402278,29
5900	4914389,87	4402278,52
5903	4914390,11	4402277,55
5902	4914389,13	4402277,32
Внутренний контур		

Кадастровый номер образуемого ЗУ (ЧЗУ) / номер поворотной точки	Координаты, м	
	X	Y
5814	4914352,74	4402268,60
5813	4914352,50	4402269,57
5812	4914353,48	4402269,80
5815	4914353,71	4402268,83
5814	4914352,74	4402268,60
Внутренний контур		
5777	4914336,10	4402259,00
5776	4914335,87	4402259,97
5775	4914336,84	4402260,21
5778	4914337,07	4402259,23
5777	4914336,10	4402259,00
Внутренний контур		
5773	4914334,86	4402264,14
5772	4914334,63	4402265,11
5771	4914335,60	4402265,34
5774	4914335,83	4402264,37
5773	4914334,86	4402264,14
Внутренний контур		
5651	4914302,85	4402236,17
5654	4914303,13	4402235,21
5653	4914302,17	4402234,93
5652	4914301,89	4402235,89
5651	4914302,85	4402236,17
Внутренний контур		
10977	4914311,42	4402186,15
5670	4914311,54	4402185,16
5669	4914310,54	4402185,04
5668	4914310,42	4402186,03
10977	4914311,42	4402186,15
Внутренний контур		
5671	4914311,49	4402183,63
5674	4914312,00	4402182,78
5673	4914311,15	4402182,26
5672	4914310,63	4402183,11
5671	4914311,49	4402183,63
Внутренний контур		
5683	4914316,39	4402168,86
5686	4914318,12	4402167,87
5685	4914316,39	4402164,83
5684	4914314,65	4402165,82
5683	4914316,39	4402168,86
Внутренний контур		
5691	4914320,80	4402174,38
5694	4914321,61	4402173,79
5693	4914321,01	4402172,98
5692	4914320,21	4402173,58
5691	4914320,80	4402174,38
Внутренний контур		
5707	4914322,07	4402174,42
5706	4914321,27	4402175,02

Кадастровый номер образуемого ЗУ (ЧЗУ) / номер поворотной точки	Координаты, м	
	X	Y
5705	4914321,86	4402175,82
5708	4914322,67	4402175,23
5707	4914322,07	4402174,42
Внутренний контур		
5755	4914333,02	4402170,78
5758	4914333,97	4402170,46
5757	4914333,64	4402169,52
5756	4914332,70	4402169,84
5755	4914333,02	4402170,78
Внутренний контур		
5761	4914334,18	4402171,18
5760	4914333,23	4402171,50
5759	4914333,55	4402172,45
5762	4914334,50	4402172,13
5761	4914334,18	4402171,18
Внутренний контур		
5834	4914366,12	4402152,68
5837	4914367,00	4402152,20
5836	4914366,52	4402151,32
5835	4914365,65	4402151,80
5834	4914366,12	4402152,68
Внутренний контур		
5838	4914371,51	4402149,94
5841	4914372,39	4402149,46
5840	4914371,91	4402148,59
5839	4914371,04	4402149,06
5838	4914371,51	4402149,94
Внутренний контур		
5844	4914373,24	4402151,35
5843	4914372,36	4402151,83
5842	4914372,84	4402152,71
5845	4914373,72	4402152,23
5844	4914373,24	4402151,35
Внутренний контур		
5851	4914373,59	4402147,84
5850	4914374,07	4402148,72
5853	4914374,95	4402148,24
5852	4914374,47	4402147,36
5851	4914373,59	4402147,84
Внутренний контур		
5896	4914389,16	4402141,50
5899	4914390,04	4402141,02
5898	4914389,56	4402140,15
5897	4914388,68	4402140,62
5896	4914389,16	4402141,50
Внутренний контур		
6611	4914625,42	4402392,08
6610	4914625,19	4402393,05
6609	4914626,16	4402393,28
6612	4914626,39	4402392,31

Кадастровый номер образуемого ЗУ (ЧЗУ) / номер поворотной точки	Координаты, м	
	X	Y
6611	4914625,42	4402392,08
Внутренний контур		
6595	4914622,37	4402391,17
6594	4914622,07	4402392,13
6593	4914623,03	4402392,42
6596	4914623,32	4402391,46
6595	4914622,37	4402391,17
Внутренний контур		
6575	4914617,99	4402417,24
6574	4914616,94	4402420,58
6573	4914618,84	4402421,18
6576	4914619,89	4402417,84
6575	4914617,99	4402417,24
Внутренний контур		
6564	4914617,82	4402423,10
6563	4914616,86	4402422,82
6562	4914616,58	4402423,78
6561	4914617,55	4402424,06
6564	4914617,82	4402423,10
Внутренний контур		
6513	4914592,19	4402414,45
6512	4914591,68	4402415,32
6511	4914592,55	4402415,82
6514	4914593,05	4402414,95
6513	4914592,19	4402414,45
Внутренний контур		
6417	4914564,61	4402400,96
6416	4914564,35	4402401,92
6415	4914565,31	4402402,19
6418	4914565,58	4402401,22
6417	4914564,61	4402400,96
Внутренний контур		
6316	4914522,35	4402386,16
6315	4914521,38	4402385,90
6314	4914521,12	4402386,86
6313	4914522,08	4402387,13
6316	4914522,35	4402386,16
Внутренний контур		
6312	4914521,83	4402387,96
6311	4914520,87	4402387,69
6310	4914520,61	4402388,66
6309	4914521,57	4402388,92
6312	4914521,83	4402387,96
Внутренний контур		
6241	4914501,25	4402382,25
6240	4914500,98	4402383,22
6239	4914501,95	4402383,48
6242	4914502,21	4402382,52
6241	4914501,25	4402382,25
Внутренний контур		

Кадастровый номер образуемого ЗУ (ЧЗУ) / номер поворотной точки	Координаты, м	
	X	Y
6097	4914449,92	4402367,84
6096	4914449,66	4402368,80
6095	4914450,62	4402369,06
6098	4914450,89	4402368,10
6097	4914449,92	4402367,84
Внутренний контур		
6028	4914438,47	4402364,24
6027	4914438,21	4402365,21
6026	4914439,17	4402365,47
6029	4914439,44	4402364,50
6028	4914438,47	4402364,24
Внутренний контур		
5792	4914341,68	4402336,26
5791	4914341,41	4402337,22
5790	4914342,38	4402337,49
5793	4914342,64	4402336,52
5792	4914341,68	4402336,26
Внутренний контур		
5783	4914341,75	4402340,38
5789	4914340,79	4402340,11
5788	4914340,52	4402341,08
5787	4914340,53	4402341,08
5786	4914340,26	4402342,04
5785	4914341,23	4402342,31
5784	4914341,49	4402341,34
5783	4914341,75	4402340,38
Внутренний контур		
5723	4914325,11	4402332,37
5722	4914324,84	4402333,33
5721	4914325,81	4402333,59
5724	4914326,07	4402332,63
5723	4914325,11	4402332,37
Внутренний контур		
5697	4914320,43	4402327,18
5696	4914320,17	4402328,14
5695	4914321,14	4402328,41
5700	4914321,40	4402327,44
5699	4914321,66	4402326,48
5698	4914320,70	4402326,21
5697	4914320,43	4402327,18
Внутренний контур		
5690	4914320,57	4402331,42
5689	4914319,61	4402331,15
5688	4914319,34	4402332,12
5687	4914320,31	4402332,38
5690	4914320,57	4402331,42
Внутренний контур		
5589	4914276,16	4402320,11
5588	4914275,90	4402321,08
5587	4914276,86	4402321,34

Кадастровый номер образуемого ЗУ (ЧЗУ) / номер поворотной точки	Координаты, м	
	X	Y
5590	4914277,13	4402320,38
5589	4914276,16	4402320,11
Внутренний контур		
5510	4914237,08	4402310,04
5509	4914236,11	4402309,78
5508	4914235,85	4402310,74
5507	4914236,82	4402311,00
5510	4914237,08	4402310,04
Внутренний контур		
5493	4914226,97	4402307,43
5492	4914226,71	4402308,40
5491	4914227,68	4402308,66
5494	4914227,94	4402307,70
5493	4914226,97	4402307,43
Внутренний контур		
5489	4914226,21	4402310,68
5488	4914225,95	4402311,65
5487	4914226,92	4402311,91
5490	4914227,18	4402310,94
5489	4914226,21	4402310,68
Внутренний контур		
5351	4914156,81	4402294,91
5350	4914156,65	4402295,64
5349	4914158,02	4402295,94
5352	4914158,18	4402295,21
5351	4914156,81	4402294,91
Внутренний контур		
7006	4914850,23	4402294,45
7009	4914851,05	4402293,88
7008	4914850,49	4402293,06
7007	4914849,66	4402293,62
7006	4914850,23	4402294,45
Внутренний контур		
7010	4914855,11	4402291,09
7013	4914855,94	4402290,52
7012	4914855,37	4402289,70
10978	4914854,55	4402290,26
7010	4914855,11	4402291,09
Внутренний контур		
7015	4914855,56	4402289,57
7014	4914856,12	4402290,40
7017	4914856,95	4402289,83
7016	4914856,38	4402289,01
7015	4914855,56	4402289,57
Внутренний контур		
7020	4914857,75	4402291,00
7019	4914856,93	4402291,57
7018	4914857,49	4402292,39
7021	4914858,32	4402291,83
7020	4914857,75	4402291,00

Кадастровый номер образуемого ЗУ (ЧЗУ) / номер поворотной точки	Координаты, м	
	X	Y
Внутренний контур		
7022	4914859,96	4402290,69
7025	4914860,79	4402290,13
7024	4914860,22	4402289,30
7023	4914859,40	4402289,87
7022	4914859,96	4402290,69
Внутренний контур		
7058	4914915,12	4402409,78
7061	4914916,03	4402409,38
7060	4914915,63	4402408,47
10979	4914914,72	4402408,87
7058	4914915,12	4402409,78
Внутренний контур		
6982	4914824,61	4402175,52
6985	4914825,53	4402175,14
6984	4914825,16	4402174,22
6983	4914824,23	4402174,59
6982	4914824,61	4402175,52
Внутренний контур		
7030	4914866,33	4402158,89
7033	4914867,23	4402158,45
7032	4914866,79	4402157,55
7031	4914865,89	4402157,99
7030	4914866,33	4402158,89
Внутренний контур		
7036	4914867,61	4402159,24
7035	4914866,71	4402159,68
7034	4914867,14	4402160,58
7037	4914868,04	4402160,14
7036	4914867,61	4402159,24
Внутренний контур		
7038	4914882,55	4402142,92
7041	4914883,48	4402142,54
7040	4914883,10	4402141,62
7039	4914882,18	4402141,99
7038	4914882,55	4402142,92
Внутренний контур		
7042	4914886,30	4402141,46
7045	4914887,22	4402141,09
7044	4914886,85	4402140,16
7043	4914885,92	4402140,54
7042	4914886,30	4402141,46
Внутренний контур		
7050	4914892,35	4402139,11
7053	4914893,28	4402138,74
7052	4914892,90	4402137,81
7051	4914891,98	4402138,18
7050	4914892,35	4402139,11
Внутренний контур		
7028	4914863,53	4402150,77

Кадастровый номер образуемого ЗУ (ЧЗУ) / номер поворотной точки	Координаты, м	
	X	Y
7027	4914862,63	4402151,21
7026	4914863,07	4402152,11
7029	4914863,97	4402151,67
7028	4914863,53	4402150,77
Внутренний контур		
6934	4914798,30	4402064,75
6937	4914799,22	4402064,38
6936	4914798,85	4402063,45
6935	4914797,92	4402063,83
6934	4914798,30	4402064,75
Внутренний контур		
8368	4914814,93	4402051,59
8371	4914816,50	4402050,53
8370	4914815,44	4402048,96
8369	4914813,87	4402050,02
8368	4914814,93	4402051,59
Внутренний контур		
6994	4914842,59	4402047,37
6997	4914843,52	4402046,99
6996	4914843,14	4402046,06
10980	4914842,22	4402046,44
6994	4914842,59	4402047,37
Внутренний контур		
6627	4914628,66	4401883,21
6626	4914627,79	4401883,70
6625	4914628,28	4401884,58
6628	4914629,15	4401884,08
6627	4914628,66	4401883,21
Внутренний контур		
6536	4914603,65	4401829,50
10981	4914603,16	4401828,63
6534	4914602,28	4401829,12
6533	4914602,78	4401829,99
6536	4914603,65	4401829,50
Внутренний контур		
6524	4914593,86	4401809,57
6523	4914593,47	4401808,65
6522	4914592,55	4401809,04
6521	4914592,94	4401809,96
6524	4914593,86	4401809,57
Внутренний контур		
6509	4914590,86	4401809,74
6508	4914589,94	4401810,13
6507	4914590,34	4401811,05
6510	4914591,26	4401810,66
6509	4914590,86	4401809,74
Внутренний контур		
6489	4914585,83	4401798,18
6488	4914584,91	4401798,57
6487	4914585,30	4401799,49



Кадастровый номер образуемого ЗУ (ЧЗУ) / номер поворотной точки	Координаты, м	
	X	Y
6490	4914586,22	4401799,10
6489	4914585,83	4401798,18
Внутренний контур		
6461	4914581,47	4401784,40
6460	4914580,49	4401784,62
6459	4914580,71	4401785,59
6462	4914581,69	4401785,37
6461	4914581,47	4401784,40
Внутренний контур		
6463	4914582,20	4401714,44
6466	4914583,19	4401714,35
6465	4914583,11	4401713,36
6464	4914582,12	4401713,44
6463	4914582,20	4401714,44
Внутренний контур		
6469	4914582,89	4401762,84
6468	4914582,70	4401763,82
6467	4914583,68	4401764,01
10982	4914583,87	4401763,02
6469	4914582,89	4401762,84
Внутренний контур		
6448	4914579,15	4401713,68
6447	4914578,15	4401713,76
6446	4914577,15	4401713,84
6445	4914577,24	4401714,84
6450	4914578,23	4401714,76
10983	4914579,23	4401714,67
6448	4914579,15	4401713,68
Внутренний контур		
6531	4914597,95	4401831,51
6530	4914597,08	4401832,00
6529	4914597,58	4401832,87
6532	4914598,45	4401832,38
6531	4914597,95	4401831,51
Внутренний контур		
5826	4914358,90	4402049,00
5825	4914358,02	4402049,48
5824	4914358,50	4402050,36
5829	4914359,38	4402049,88
5828	4914360,26	4402049,40
5827	4914359,78	4402048,52
5826	4914358,90	4402049,00
Внутренний контур		
5751	4914331,77	4401994,99
5750	4914330,89	4401995,47
5749	4914331,37	4401996,35
5754	4914332,25	4401995,87
5753	4914333,12	4401995,39
5752	4914332,65	4401994,52
5751	4914331,77	4401994,99

Кадастровый номер образуемого ЗУ (ЧЗУ) / номер поворотной точки	Координаты, м	
	X	Y
Внутренний контур		
5800	4914349,58	4401967,58
5803	4914350,46	4401967,10
5802	4914349,98	4401966,23
5801	4914349,10	4401966,70
5800	4914349,58	4401967,58
Внутренний контур		
5806	4914350,73	4401967,60
5805	4914349,85	4401968,08
5804	4914350,33	4401968,95
5807	4914351,21	4401968,48
5806	4914350,73	4401967,60
Внутренний контур		
5878	4914383,44	4401950,52
5881	4914384,31	4401950,04
5880	4914383,84	4401949,16
5879	4914382,96	4401949,64
5878	4914383,44	4401950,52
Внутренний контур		
5891	4914386,98	4401955,17
5890	4914387,86	4401954,70
5889	4914387,38	4401953,82
5888	4914386,90	4401952,94
5887	4914386,02	4401953,42
5886	4914386,50	4401954,30
5891	4914386,98	4401955,17
Внутренний контур		
5948	4914404,95	4401938,27
5951	4914405,83	4401937,79
5950	4914405,35	4401936,91
5949	4914404,47	4401937,39
5948	4914404,95	4401938,27
Внутренний контур		
5956	4914407,36	4401942,53
5959	4914408,23	4401942,05
5958	4914407,76	4401941,17
5957	4914406,88	4401941,65
5956	4914407,36	4401942,53
Внутренний контур		
10984	4914423,90	4401934,17
5988	4914424,77	4401933,68
5987	4914424,27	4401932,81
5986	4914423,77	4401931,94
5985	4914422,90	4401932,44
5984	4914423,40	4401933,31
10984	4914423,90	4401934,17
Внутренний контур		
6083	4914446,82	4401920,09
10985	4914447,70	4401919,61
6085	4914447,22	4401918,74

Кадастровый номер образуемого ЗУ (ЧЗУ) / номер поворотной точки	Координаты, м	
	X	Y
6084	4914446,34	4401919,21
6083	4914446,82	4401920,09
Внутренний контур		
6109	4914457,36	4401914,55
6112	4914458,24	4401914,07
6111	4914457,76	4401913,19
6110	4914456,88	4401913,67
6109	4914457,36	4401914,55
Внутренний контур		
6183	4914473,99	4401899,76
6186	4914474,87	4401899,28
6185	4914474,39	4401898,40
6184	4914473,51	4401898,88
6183	4914473,99	4401899,76
Внутренний контур		
6187	4914476,38	4401904,09
6190	4914477,26	4401903,62
6189	4914476,78	4401902,74
6188	4914475,90	4401903,22
6187	4914476,38	4401904,09
Внутренний контур		
6199	4914478,71	4401902,74
6202	4914479,59	4401902,27
6201	4914479,11	4401901,39
6200	4914478,23	4401901,87
6199	4914478,71	4401902,74
Внутренний контур		
6219	4914490,88	4401895,80
6222	4914491,76	4401895,33
6221	4914491,28	4401894,45
6220	4914490,40	4401894,93
6219	4914490,88	4401895,80
Внутренний контур		
6267	4914510,42	4401883,13
6270	4914511,30	4401882,65
6269	4914510,82	4401881,77
6268	4914509,94	4401882,25
6267	4914510,42	4401883,13
Внутренний контур		
6321	4914522,28	4401873,87
6324	4914522,92	4401873,10
6323	4914522,15	4401872,46
6322	4914521,51	4401873,23
6321	4914522,28	4401873,87
Внутренний контур		
6325	4914525,02	4401876,07
10986	4914525,66	4401875,31
6327	4914524,89	4401874,67
6326	4914524,25	4401875,43
6325	4914525,02	4401876,07

Кадастровый номер образуемого ЗУ (ЧЗУ) / номер поворотной точки	Координаты, м	
	X	Y
Внутренний контур		
6329	4914527,30	4401774,26
6332	4914527,34	4401773,26
6331	4914526,34	4401773,21
6330	4914526,30	4401774,21
6329	4914527,30	4401774,26
Внутренний контур		
5747	4914327,90	4401984,60
5746	4914327,02	4401985,08
5745	4914327,50	4401985,96
5748	4914328,38	4401985,48
5747	4914327,90	4401984,60
Внутренний контур		
5735	4914326,40	4401979,32
5734	4914327,30	4401978,87
5733	4914326,86	4401977,98
5732	4914325,96	4401978,42
5731	4914325,06	4401978,86
5730	4914324,16	4401979,30
5729	4914324,61	4401980,20
5736	4914325,50	4401979,76
5735	4914326,40	4401979,32
Внутренний контур		
5727	4914325,89	4401980,34
5726	4914325,01	4401980,82
5725	4914325,49	4401981,69
5728	4914326,37	4401981,22
5727	4914325,89	4401980,34
Внутренний контур		
5715	4914323,20	4401974,62
5714	4914322,32	4401975,10
5713	4914322,80	4401975,98
5716	4914323,68	4401975,50
5715	4914323,20	4401974,62
Внутренний контур		
5703	4914321,44	4401975,44
5702	4914320,56	4401975,92
5701	4914321,04	4401976,80
5704	4914321,91	4401976,32
5703	4914321,44	4401975,44
Внутренний контур		
5681	4914313,38	4401979,25
5680	4914312,51	4401979,73
5679	4914312,98	4401980,60
5682	4914313,86	4401980,13
5681	4914313,38	4401979,25
Внутренний контур		
5719	4914324,09	4401998,96
5718	4914323,21	4401999,43
5717	4914323,69	4402000,31

Кадастровый номер образуемого ЗУ (ЧЗУ) / номер поворотной точки	Координаты, м	
	X	Y
5720	4914324,57	4401999,83
5719	4914324,09	4401998,96
Внутренний контур		
5711	4914322,44	4401999,78
5710	4914321,56	4402000,26
5709	4914322,04	4402001,14
5712	4914322,92	4402000,66
5711	4914322,44	4401999,78
Внутренний контур		
5661	4914305,89	4402147,52
5660	4914305,03	4402148,04
5659	4914305,54	4402148,89
5662	4914306,40	4402148,38
5661	4914305,89	4402147,52
Внутренний контур		
5641	4914299,34	4402136,08
5640	4914298,48	4402136,59
5639	4914299,00	4402137,45
5642	4914299,85	4402136,93
5641	4914299,34	4402136,08
Внутренний контур		
5617	4914290,07	4402119,99
5616	4914289,21	4402120,50
5615	4914289,72	4402121,36
5618	4914290,58	4402120,85
5617	4914290,07	4402119,99
Внутренний контур		
5613	4914285,47	4402112,20
5612	4914284,61	4402112,72
5611	4914285,13	4402113,57
5614	4914285,99	4402113,06
5613	4914285,47	4402112,20
Внутренний контур		
5607	4914281,11	4402099,10
5610	4914281,97	4402098,58
5609	4914281,46	4402097,73
5608	4914280,60	4402098,24
5607	4914281,11	4402099,10
Внутренний контур		
5605	4914278,37	4402099,42
5604	4914277,51	4402099,93
5603	4914278,02	4402100,79
5606	4914278,88	4402100,28
5605	4914278,37	4402099,42
Внутренний контур		
5565	4914261,06	4402069,14
10987	4914260,21	4402069,66
5563	4914260,72	4402070,51
5566	4914261,58	4402070,00
5565	4914261,06	4402069,14

Кадастровый номер образуемого ЗУ (ЧЗУ) / номер поворотной точки	Координаты, м	
	X	Y
Внутренний контур		
5559	4914259,42	4402065,07
5562	4914260,28	4402064,55
5561	4914259,77	4402063,70
5560	4914258,91	4402064,21
5559	4914259,42	4402065,07
Внутренний контур		
5567	4914261,57	4402063,84
5570	4914262,43	4402063,33
5569	4914261,91	4402062,47
5568	4914261,06	4402062,98
5567	4914261,57	4402063,84
Внутренний контур		
5557	4914258,31	4402064,53
5556	4914257,45	4402065,04
5555	4914257,97	4402065,90
5558	4914258,83	4402065,39
5557	4914258,31	4402064,53
Внутренний контур		
5553	4914256,06	4402060,30
5552	4914255,20	4402060,81
5551	4914255,72	4402061,67
5554	4914256,57	4402061,16
5553	4914256,06	4402060,30
Внутренний контур		
5533	4914245,00	4402040,80
5532	4914244,14	4402041,32
5531	4914244,66	4402042,18
5534	4914245,52	4402041,66
5533	4914245,00	4402040,80
Внутренний контур		
5522	4914240,52	4402034,11
5521	4914240,01	4402033,26
5520	4914239,15	4402033,77
5519	4914239,67	4402034,63
5522	4914240,52	4402034,11
Внутренний контур		
5524	4914239,98	4402029,57
5523	4914240,49	4402030,43
5526	4914241,35	4402029,91
5525	4914240,84	4402029,05
5524	4914239,98	4402029,57
Внутренний контур		
5517	4914238,56	4402030,50
5516	4914237,71	4402031,01
5515	4914238,22	4402031,87
5518	4914239,08	4402031,36
5517	4914238,56	4402030,50
Внутренний контур		
10988	4914232,73	4402021,52

Кадастровый номер образуемого ЗУ (ЧЗУ) / номер поворотной точки	Координаты, м	
	X	Y
5504	4914231,87	4402022,04
5503	4914232,38	4402022,90
5506	4914233,24	4402022,38
10988	4914232,73	4402021,52
Внутренний контур		
5502	4914233,21	4402038,75
5501	4914232,69	4402037,89
5500	4914231,84	4402038,41
5499	4914232,35	4402039,26
5502	4914233,21	4402038,75
Внутренний контур		
5477	4914223,59	4402003,50
5476	4914222,74	4402004,01
5475	4914223,25	4402004,87
5478	4914224,11	4402004,35
5477	4914223,59	4402003,50
Внутренний контур		
5467	4914222,19	4401994,17
5470	4914223,05	4401993,66
5469	4914222,53	4401992,80
5468	4914221,68	4401993,32
5467	4914222,19	4401994,17
Внутренний контур		
5465	4914220,55	4401993,97
5464	4914219,70	4401994,48
5463	4914220,21	4401995,34
5466	4914221,07	4401994,83
5465	4914220,55	4401993,97
Внутренний контур		
5457	4914217,67	4401993,29
5456	4914216,82	4401993,81
5455	4914217,33	4401994,67
5462	4914217,84	4401995,52
5461	4914218,36	4401996,38
5460	4914219,22	4401995,87
5459	4914218,70	4401995,01
5458	4914218,19	4401994,15
5457	4914217,67	4401993,29
Внутренний контур		
5449	4914212,56	4401984,35
5448	4914211,70	4401984,86
5447	4914212,21	4401985,72
5450	4914213,07	4401985,21
5449	4914212,56	4401984,35
Внутренний контур		
5405	4914201,50	4401965,43
5404	4914200,65	4401965,95
5403	4914201,16	4401966,80
5406	4914202,02	4401966,29
5405	4914201,50	4401965,43

Кадастровый номер образуемого ЗУ (ЧЗУ) / номер поворотной точки	Координаты, м	
	X	Y
Внутренний контур		
5402	4914199,57	4401962,20
5401	4914199,06	4401961,34
5400	4914198,20	4401961,85
5399	4914198,71	4401962,71
5402	4914199,57	4401962,20
Внутренний контур		
5439	4914210,21	4401997,64
5438	4914209,35	4401998,16
5437	4914209,86	4401999,02
5440	4914210,72	4401998,50
5439	4914210,21	4401997,64
Внутренний контур		
5545	4914253,26	4402073,55
10989	4914252,41	4402074,07
5543	4914252,92	4402074,93
5546	4914253,78	4402074,41
5545	4914253,26	4402073,55
Внутренний контур		
5292	4914062,58	4402190,04
5291	4914062,35	4402191,02
5290	4914063,32	4402191,25
5293	4914063,55	4402190,28
5292	4914062,58	4402190,04
Внутренний контур		
5270	4914040,92	4402162,35
5273	4914041,44	4402161,50
5272	4914040,59	4402160,98
5271	4914040,07	4402161,83
5270	4914040,92	4402162,35
Внутренний контур		
5294	4914081,05	4402094,61
5297	4914081,58	4402093,76
5296	4914080,72	4402093,24
5295	4914080,20	4402094,09
5294	4914081,05	4402094,61
Внутренний контур		
5300	4914081,91	4402093,85
5299	4914081,38	4402094,70
5298	4914082,24	4402095,22
5301	4914082,76	4402094,37
5300	4914081,91	4402093,85
Внутренний контур		
5336	4914116,67	4402107,01
5335	4914117,62	4402107,32
5338	4914117,93	4402106,37
5337	4914116,97	4402106,06
5336	4914116,67	4402107,01
Внутренний контур		
5339	4914138,00	4402115,73



Кадастровый номер образуемого ЗУ (ЧЗУ) / номер поворотной точки	Координаты, м	
	X	Y
5342	4914138,30	4402114,78
5341	4914137,35	4402114,48
5340	4914137,04	4402115,43
5339	4914138,00	4402115,73
Внутренний контур		
5372	4914163,32	4402123,49
5371	4914164,25	4402123,83
5374	4914164,60	4402122,90
5373	4914163,66	4402122,55
5372	4914163,32	4402123,49
Внутренний контур		
5415	4914203,89	4402142,09
5418	4914204,47	4402141,27
5417	4914203,65	4402140,70
5416	4914203,07	4402141,52
5415	4914203,89	4402142,09
Внутренний контур		
5446	4914210,61	4402146,53
5445	4914211,18	4402145,71
5444	4914210,37	4402145,14
5443	4914209,55	4402144,56
5442	4914208,97	4402145,38
5441	4914209,79	4402145,96
5446	4914210,61	4402146,53
Внутренний контур		
5321	4914102,20	4402045,73
5324	4914102,61	4402044,81
5323	4914101,70	4402044,40
5322	4914101,29	4402045,32
5321	4914102,20	4402045,73
Внутренний контур		
5325	4914105,22	4402037,66
5328	4914105,63	4402036,75
5327	4914104,72	4402036,34
5326	4914104,31	4402037,26
5325	4914105,22	4402037,66
Внутренний контур		
5264	4914027,95	4402192,62
5263	4914027,57	4402193,55
5262	4914028,49	4402193,93
5265	4914028,87	4402193,01
5264	4914027,95	4402192,62
Внутренний контур		
5260	4914026,54	4402192,10
5259	4914026,16	4402193,02
5258	4914027,09	4402193,40
5261	4914027,47	4402192,48
5260	4914026,54	4402192,10
	Площадь:	32787
91:01:036003:ЗУ1		

Кадастровый номер образуемого ЗУ (ЧЗУ) / номер поворотной точки	Координаты, м	
	X	Y
10990	4914589,42	4401786,78
10431	4914583,72	4401788,46
5095	4914581,38	4401783,84
5094	4914581,44	4401783,84
5093	4914581,39	4401782,84
5092	4914581,00	4401782,86
10430	4914582,73	4401773,08
10991	4914581,78	4401781,33
10992	4914581,89	4401782,94
10993	4914587,55	4401781,98
3255	4914587,81	4401782,97
3254	4914586,84	4401783,22
3253	4914587,10	4401784,19
3256	4914588,07	4401783,94
10994	4914587,96	4401783,54
10990	4914589,42	4401786,78
Внутренний контур		
3251	4914586,59	4401783,23
3250	4914585,61	4401783,46
3249	4914585,84	4401784,43
3252	4914586,81	4401784,21
3251	4914586,59	4401783,23
Внутренний контур		
3247	4914584,39	4401783,81
3246	4914583,41	4401784,03
3245	4914583,64	4401785,00
3248	4914584,61	4401784,78
3247	4914584,39	4401783,81
Площадь:		34
91:01:036003:ЗУ2		
7357	4914584,03	4401706,48
10995	4914583,27	4401701,54
10996	4914585,74	4401701,05
10997	4914604,50	4401694,98
10998	4914604,51	4401694,97
7359	4914606,05	4401699,73
7358	4914586,99	4401705,90
7357	4914584,03	4401706,48
Площадь:		113
91:01:036003:ЗУ3		
10999	4914687,39	4401965,85
10438	4914684,28	4401967,53
10437	4914684,10	4401967,17
5126	4914684,05	4401967,09
5125	4914684,91	4401966,63
5124	4914684,44	4401965,74
11000	4914683,56	4401966,21
5122	4914683,54	4401966,23
5119	4914656,26	4401920,62
5118	4914656,77	4401920,26

Кадастровый номер образуемого ЗУ (ЧЗУ) / номер поворотной точки	Координаты, м	
	X	Y
5117	4914656,19	4401919,44
5116	4914655,75	4401919,76
5113	4914633,14	4401881,96
5112	4914633,92	4401881,52
5111	4914633,43	4401880,65
5110	4914632,63	4401881,10
10436	4914620,00	4401859,98
5107	4914604,35	4401829,12
5106	4914604,73	4401828,91
5105	4914604,23	4401828,04
5104	4914603,89	4401828,23
5101	4914594,32	4401809,34
5100	4914595,06	4401809,03
5099	4914594,66	4401808,11
5098	4914593,86	4401808,45
10435	4914593,64	4401808,01
11001	4914596,27	4401806,82
11002	4914602,26	4401820,02
11003	4914606,49	4401818,10
3271	4914607,27	4401819,40
3270	4914606,41	4401819,91
3269	4914606,93	4401820,77
3272	4914607,79	4401820,25
11004	4914609,48	4401823,06
11005	4914605,24	4401825,53
11006	4914620,16	4401852,47
11007	4914627,68	4401863,92
11008	4914630,61	4401869,11
11009	4914633,55	4401867,52
3283	4914634,15	4401868,62
3282	4914633,28	4401869,10
3281	4914633,76	4401869,98
3284	4914634,64	4401869,49
11010	4914637,02	4401873,80
11011	4914634,16	4401875,41
11012	4914647,91	4401899,76
11013	4914649,64	4401902,39
11014	4914652,13	4401900,76
11015	4914653,73	4401903,67
3299	4914653,99	4401904,16
3298	4914653,11	4401904,64
3297	4914653,58	4401905,52
3300	4914654,47	4401905,04
11016	4914654,92	4401905,88
11017	4914652,92	4401907,40
11018	4914668,73	4401931,49
11019	4914679,75	4401951,75
3323	4914679,34	4401951,97
3322	4914678,46	4401952,44
3321	4914678,93	4401953,32

Кадастровый номер образуемого ЗУ (ЧЗУ) / номер поворотной точки	Координаты, м	
	X	Y
3326	4914679,81	4401952,85
11020	4914680,23	4401952,62
11021	4914681,80	4401955,51
11022	4914682,94	4401957,61
10999	4914687,39	4401965,85
Внутренний контур		
3353	4914686,24	4401964,77
3352	4914685,36	4401965,24
3351	4914685,83	4401966,13
3354	4914686,71	4401965,66
3353	4914686,24	4401964,77
Внутренний контур		
3311	4914659,00	4401917,60
3310	4914658,18	4401918,18
3309	4914658,76	4401919,00
3312	4914659,58	4401918,42
3311	4914659,00	4401917,60
Внутренний контур		
3308	4914658,69	4401919,00
3307	4914658,11	4401918,19
3306	4914657,29	4401918,77
3305	4914657,87	4401919,58
3308	4914658,69	4401919,00
Внутренний контур		
3304	4914657,73	4401919,63
3303	4914657,15	4401918,81
3302	4914656,33	4401919,39
3301	4914656,91	4401920,21
3304	4914657,73	4401919,63
Внутренний контур		
3295	4914651,30	4401905,87
3294	4914650,48	4401906,45
3293	4914651,06	4401907,26
3296	4914651,88	4401906,68
3295	4914651,30	4401905,87
Внутренний контур		
3291	4914635,74	4401879,22
3290	4914634,87	4401879,71
3289	4914635,36	4401880,58
3292	4914636,23	4401880,09
3291	4914635,74	4401879,22
Внутренний контур		
11023	4914634,87	4401880,84
3287	4914634,38	4401879,97
3286	4914633,51	4401880,47
3285	4914634,00	4401881,34
11023	4914634,87	4401880,84
Внутренний контур		
3279	4914630,82	4401870,50
3278	4914629,95	4401870,99

Кадастровый номер образуемого ЗУ (ЧЗУ) / номер поворотной точки	Координаты, м	
	X	Y
3277	4914630,44	4401871,86
3280	4914631,31	4401871,37
3279	4914630,82	4401870,50
Внутренний контур		
3275	4914628,60	4401866,58
3274	4914627,73	4401867,08
3273	4914628,23	4401867,95
3276	4914629,10	4401867,45
3275	4914628,60	4401866,58
Внутренний контур		
3267	4914605,62	4401827,26
3266	4914604,75	4401827,75
3265	4914605,24	4401828,62
3268	4914606,11	4401828,13
3267	4914605,62	4401827,26
Внутренний контур		
3263	4914602,47	4401821,64
3262	4914601,60	4401822,13
3261	4914602,09	4401823,00
3264	4914602,96	4401822,51
3263	4914602,47	4401821,64
Внутренний контур		
3259	4914596,04	4401807,49
3258	4914595,12	4401807,88
3257	4914595,51	4401808,80
3260	4914596,43	4401808,41
3259	4914596,04	4401807,49
	Площадь:	749
91:01:036003:ЗУ4		
10442	4914692,20	4401983,17
5135	4914690,44	4401979,70
5134	4914690,76	4401979,52
5133	4914691,65	4401979,05
5132	4914691,18	4401978,17
5131	4914690,29	4401978,64
5130	4914689,99	4401978,80
10441	4914689,48	4401977,80
11024	4914691,62	4401976,65
11025	4914692,14	4401977,63
3368	4914691,26	4401978,10
3367	4914691,73	4401978,98
11026	4914692,62	4401978,51
11027	4914694,47	4401981,95
10442	4914692,20	4401983,17
	Площадь:	13
91:01:036003:ЗУ5		
11028	4914718,03	4402022,97
10449	4914713,53	4402025,32
10448	4914711,06	4402020,44
11029	4914715,34	4402018,19

Кадастровый номер образуемого ЗУ (ЧЗУ) / номер поворотной точки	Координаты, м	
	X	Y
11028	4914718,03	4402022,97
Внутренний контур		
3403	4914715,77	4402019,02
3402	4914714,89	4402019,49
3401	4914715,36	4402020,37
3404	4914716,25	4402019,90
3403	4914715,77	4402019,02
Внутренний контур		
3399	4914714,12	4402019,88
3398	4914713,23	4402020,35
3397	4914713,70	4402021,24
3400	4914714,59	4402020,76
3399	4914714,12	4402019,88
Внутренний контур		
3395	4914712,51	4402020,72
3394	4914711,62	4402021,19
3393	4914712,09	4402022,07
3396	4914712,98	4402021,60
3395	4914712,51	4402020,72
	Площадь:	24
91:01:036003:ЗУ6		
11030	4914729,57	4401764,98
11031	4914728,76	4401765,40
11032	4914715,63	4401772,66
11033	4914723,37	4401786,24
11034	4914723,97	4401787,28
11035	4914717,89	4401790,84
11036	4914717,29	4401789,70
11037	4914708,53	4401774,35
11038	4914707,30	4401772,19
11039	4914704,41	4401766,63
11040	4914703,06	4401767,33
3379	4914700,94	4401763,57
3382	4914701,82	4401763,07
3381	4914701,33	4401762,20
3380	4914700,45	4401762,69
11041	4914700,39	4401762,58
11042	4914699,86	4401762,31
11043	4914699,83	4401762,33
11044	4914699,82	4401762,32
11045	4914699,85	4401762,30
11046	4914698,60	4401758,84
11047	4914699,97	4401758,07
11048	4914694,10	4401746,75
11049	4914684,19	4401729,87
11050	4914681,19	4401724,77
3334	4914681,29	4401724,70
3333	4914680,77	4401723,85
11051	4914680,68	4401723,91
11052	4914676,09	4401716,11

Кадастровый номер образуемого ЗУ (ЧЗУ) / номер поворотной точки	Координаты, м	
	X	Y
11053	4914670,01	4401705,11
11054	4914665,10	4401696,23
11055	4914661,17	4401690,02
3316	4914662,87	4401688,98
3315	4914661,04	4401686,00
3314	4914659,33	4401687,04
11056	4914659,96	4401688,07
11057	4914655,81	4401684,03
11058	4914655,54	4401683,64
11059	4914652,96	4401679,88
11060	4914652,67	4401679,45
7333	4914652,94	4401679,49
7332	4914653,15	4401679,34
7331	4914653,73	4401680,10
7330	4914654,52	4401679,49
7329	4914653,94	4401678,73
11061	4914658,34	4401675,34
11062	4914661,18	4401679,49
11063	4914662,67	4401680,94
11064	4914664,88	4401683,09
11065	4914666,57	4401685,45
11066	4914671,12	4401692,66
11067	4914681,76	4401711,90
11068	4914687,51	4401708,51
11069	4914693,51	4401704,98
11070	4914695,69	4401709,01
11071	4914697,56	4401708,01
8575	4914698,82	4401710,38
491	4914698,67	4401710,46
489	4914697,78	4401710,92
8574	4914693,10	4401713,36
8573	4914696,29	4401719,31
11072	4914688,72	4401723,77
11073	4914690,22	4401726,33
11074	4914690,87	4401727,42
8579	4914698,30	4401723,06
8578	4914700,52	4401727,19
8589	4914701,66	4401729,21
11075	4914694,41	4401733,46
11076	4914700,23	4401743,37
11077	4914707,60	4401757,56
11078	4914712,25	4401766,53
11079	4914725,38	4401759,28
11080	4914726,24	4401758,85
11030	4914729,57	4401764,98
Внутренний контур		
3415	4914728,49	4401763,88
3414	4914727,62	4401764,36
3413	4914728,10	4401765,23
11081	4914728,98	4401764,75

Кадастровый номер образуемого ЗУ (ЧЗУ) / номер поворотной точки	Координаты, м	
	X	Y
3415	4914728,49	4401763,88
Внутренний контур		
3391	4914710,13	4401773,98
3390	4914709,25	4401774,47
3389	4914709,74	4401775,34
3392	4914710,61	4401774,86
3391	4914710,13	4401773,98
Внутренний контур		
3385	4914702,51	4401761,62
3384	4914701,64	4401762,11
3383	4914702,12	4401762,98
3388	4914703,00	4401762,50
3387	4914703,87	4401762,01
3386	4914703,39	4401761,14
3385	4914702,51	4401761,62
Внутренний контур		
3371	4914696,24	4401731,82
3374	4914697,11	4401731,34
3373	4914696,63	4401730,46
3372	4914695,75	4401730,94
3371	4914696,24	4401731,82
Внутренний контур		
3365	4914689,01	4401734,90
3364	4914688,13	4401735,39
3363	4914688,62	4401736,26
3366	4914689,49	4401735,78
3365	4914689,01	4401734,90
Внутренний контур		
3359	4914688,03	4401717,80
11082	4914688,91	4401717,32
3361	4914688,42	4401716,44
3360	4914687,55	4401716,93
3359	4914688,03	4401717,80
Внутренний контур		
3355	4914687,38	4401716,06
3358	4914688,25	4401715,58
3357	4914687,77	4401714,70
3356	4914686,89	4401715,19
3355	4914687,38	4401716,06
Внутренний контур		
8344	4914690,42	4401720,26
8347	4914692,06	4401719,35
8346	4914691,14	4401717,70
8345	4914689,50	4401718,62
8344	4914690,42	4401720,26
Внутренний контур		
3375	4914697,37	4401710,24
3378	4914698,25	4401709,75
3377	4914697,76	4401708,88
3376	4914696,89	4401709,36



Кадастровый номер образуемого ЗУ (ЧЗУ) / номер поворотной точки	Координаты, м	
	X	Y
3375	4914697,37	4401710,24
Внутренний контур		
3350	4914683,04	4401724,98
3349	4914682,55	4401724,10
3348	4914681,68	4401724,59
3347	4914682,16	4401725,46
3350	4914683,04	4401724,98
Внутренний контур		
3339	4914681,57	4401724,54
3342	4914682,45	4401724,06
3341	4914681,96	4401723,18
3340	4914681,09	4401723,67
3339	4914681,57	4401724,54
Внутренний контур		
3327	4914680,31	4401722,31
3330	4914681,19	4401721,83
3329	4914680,70	4401720,95
3328	4914679,83	4401721,44
3327	4914680,31	4401722,31
Внутренний контур		
3317	4914679,41	4401720,81
3320	4914680,29	4401720,33
3319	4914679,80	4401719,46
3318	4914678,93	4401719,94
3317	4914679,41	4401720,81
Внутренний контур		
3336	4914680,71	4401718,88
3335	4914681,19	4401719,76
3338	4914682,07	4401719,27
3337	4914681,58	4401718,40
3336	4914680,71	4401718,88
Внутренний контур		
3345	4914682,50	4401719,91
3344	4914681,62	4401720,39
3343	4914682,11	4401721,27
3346	4914682,98	4401720,78
3345	4914682,50	4401719,91
Внутренний контур		
3405	4914717,53	4401789,15
3408	4914718,41	4401788,67
3407	4914717,93	4401787,79
3406	4914717,05	4401788,28
3405	4914717,53	4401789,15
	Площадь:	1227
91:01:036003:ЗУ7		
160	4914781,22	4401518,05
7378	4914779,05	4401516,43
8774	4914781,86	4401512,28
7858	4914784,30	4401514,11
7857	4914783,33	4401515,35

Кадастровый номер образуемого ЗУ (ЧЗУ) / номер поворотной точки	Координаты, м	
	X	Y
160	4914781,22	4401518,05
	Площадь:	14
91:01:036003:ЗУ8		
8556	4914796,09	4401611,30
11083	4914788,57	4401595,55
11084	4914783,31	4401584,36
11085	4914775,46	4401569,18
11086	4914769,06	4401559,29
11087	4914769,04	4401559,26
3485	4914769,75	4401558,79
3484	4914769,20	4401557,96
11088	4914768,50	4401558,42
11089	4914767,87	4401557,45
11090	4914771,46	4401551,57
11091	4914775,65	4401561,41
11092	4914777,75	4401566,43
11093	4914783,41	4401576,78
11094	4914789,18	4401588,40
8557	4914798,81	4401609,68
8556	4914796,09	4401611,30
Внутренний контур		
3538	4914788,91	4401587,98
3537	4914788,01	4401588,43
3536	4914788,45	4401589,32
3539	4914789,35	4401588,88
3538	4914788,91	4401587,98
Внутренний контур		
3534	4914787,54	4401588,64
3533	4914786,64	4401589,08
3532	4914787,08	4401589,98
3535	4914787,98	4401589,53
3534	4914787,54	4401588,64
Внутренний контур		
3498	4914771,90	4401560,77
3497	4914771,22	4401561,50
3496	4914771,95	4401562,18
3499	4914772,63	4401561,45
3498	4914771,90	4401560,77
	Площадь:	229
91:01:036003:ЗУ9		
11095	4914802,67	4401789,02
11096	4914798,09	4401791,07
11097	4914796,92	4401784,14
11098	4914796,10	4401781,87
11099	4914794,98	4401780,61
3540	4914789,35	4401766,37
3543	4914790,28	4401766,00
3542	4914789,91	4401765,07
3541	4914788,98	4401765,44
11100	4914786,76	4401759,83

Кадастровый номер образуемого ЗУ (ЧЗУ) / номер поворотной точки	Координаты, м	
	X	Y
11101	4914777,92	4401735,24
11102	4914773,20	4401726,04
11103	4914771,38	4401720,20
11104	4914765,60	4401707,03
11105	4914759,58	4401690,31
11106	4914751,54	4401669,73
8123	4914736,84	4401637,57
8122	4914737,57	4401637,17
8121	4914728,41	4401619,36
8120	4914724,13	4401611,92
8119	4914723,92	4401611,97
11107	4914723,33	4401611,37
7395	4914730,20	4401604,75
7394	4914730,61	4401605,58
7393	4914732,40	4401604,70
11108	4914735,89	4401611,86
11109	4914732,23	4401613,65
11110	4914755,07	4401661,69
11111	4914764,04	4401684,74
3471	4914763,11	4401685,10
3470	4914763,47	4401686,03
3473	4914764,40	4401685,68
11112	4914776,72	4401718,26
11113	4914777,82	4401719,75
11114	4914792,34	4401760,17
11115	4914792,48	4401760,57
11116	4914792,12	4401760,65
11117	4914792,81	4401761,52
3560	4914797,28	4401774,45
3559	4914796,34	4401774,77
3558	4914796,67	4401775,72
3561	4914797,61	4401775,39
11118	4914798,47	4401777,86
11119	4914799,42	4401780,40
11120	4914799,62	4401780,99
11121	4914799,64	4401780,98
11095	4914802,67	4401789,02
Внутренний контур		
3564	4914799,63	4401786,56
3563	4914798,72	4401786,97
3562	4914799,12	4401787,88
3565	4914800,04	4401787,48
3564	4914799,63	4401786,56
Внутренний контур		
11122	4914796,37	4401775,84
3555	4914796,05	4401774,90
3554	4914795,10	4401775,23
3553	4914794,16	4401775,55
3552	4914794,48	4401776,50
3557	4914795,43	4401776,17

Кадастровый номер образуемого ЗУ (ЧЗУ) / номер поворотной точки	Координаты, м	
	X	Y
11122	4914796,37	4401775,84
Внутренний контур		
3546	4914791,48	4401764,56
3545	4914790,53	4401764,88
3544	4914790,86	4401765,83
3547	4914791,80	4401765,50
3546	4914791,48	4401764,56
Внутренний контур		
11123	4914787,23	4401746,39
3529	4914786,28	4401746,72
3528	4914786,61	4401747,67
3531	4914787,56	4401747,34
11123	4914787,23	4401746,39
Внутренний контур		
3526	4914785,23	4401747,11
3525	4914784,28	4401747,44
3524	4914784,61	4401748,38
3527	4914785,55	4401748,05
3526	4914785,23	4401747,11
Внутренний контур		
3522	4914776,28	4401724,67
3521	4914775,34	4401725,00
3520	4914775,67	4401725,94
3523	4914776,61	4401725,61
3522	4914776,28	4401724,67
Внутренний контур		
11124	4914774,61	4401725,27
3517	4914773,66	4401725,60
3516	4914773,99	4401726,54
3519	4914774,93	4401726,21
11124	4914774,61	4401725,27
Внутренний контур		
3504	4914772,73	4401711,02
3507	4914773,67	4401710,69
3506	4914773,35	4401709,75
3505	4914772,40	4401710,07
3504	4914772,73	4401711,02
Внутренний контур		
3494	4914770,64	4401710,76
3493	4914769,70	4401711,09
3492	4914770,02	4401712,03
3495	4914770,97	4401711,71
3494	4914770,64	4401710,76
Внутренний контур		
3480	4914768,02	4401704,39
3479	4914767,08	4401704,72
3478	4914767,41	4401705,66
3481	4914768,35	4401705,33
3480	4914768,02	4401704,39
Внутренний контур		

Кадастровый номер образуемого ЗУ (ЧЗУ) / номер поворотной точки	Координаты, м	
	X	Y
3468	4914760,64	4401686,04
3467	4914759,70	4401686,36
3466	4914760,02	4401687,31
3469	4914760,97	4401686,98
3468	4914760,64	4401686,04
Внутренний контур		
3464	4914754,47	4401669,73
3463	4914753,55	4401670,14
3462	4914753,96	4401671,05
3465	4914754,87	4401670,64
3464	4914754,47	4401669,73
Внутренний контур		
3456	4914743,79	4401646,08
3455	4914742,88	4401646,48
3454	4914743,28	4401647,40
3457	4914744,20	4401646,99
3456	4914743,79	4401646,08
Внутренний контур		
3452	4914742,38	4401646,75
3451	4914741,47	4401647,16
3450	4914741,87	4401648,07
3453	4914742,79	4401647,66
3452	4914742,38	4401646,75
Внутренний контур		
11125	4914733,40	4401610,58
3449	4914734,31	4401610,17
3448	4914733,90	4401609,26
3447	4914732,99	4401609,67
11125	4914733,40	4401610,58
Внутренний контур		
3419	4914729,97	4401611,06
3418	4914729,06	4401611,47
3417	4914729,46	4401612,38
3420	4914730,38	4401611,98
3419	4914729,97	4401611,06
Внутренний контур		
3411	4914727,35	4401612,26
3410	4914726,44	4401612,67
3409	4914726,84	4401613,58
3412	4914727,76	4401613,18
3411	4914727,35	4401612,26
	Площадь:	1134
91:01:036003:ЗУ10		
11126	4914811,72	4401632,15
11127	4914807,12	4401634,41
11128	4914804,72	4401629,38
8554	4914804,89	4401629,34
8553	4914808,82	4401627,12
11126	4914811,72	4401632,15
Внутренний контур		

Кадастровый номер образуемого ЗУ (ЧЗУ) / номер поворотной точки	Координаты, м	
	X	Y
3578	4914808,55	4401630,94
3577	4914807,65	4401631,38
3576	4914808,09	4401632,28
3579	4914808,99	4401631,83
3578	4914808,55	4401630,94
	Площадь:	27
91:01:036003:ЗУ11		
11129	4914873,37	4401704,03
8319	4914868,97	4401705,17
8308	4914861,21	4401682,35
8307	4914859,42	4401677,57
11130	4914855,18	4401659,34
11131	4914850,59	4401652,24
11132	4914846,22	4401640,72
11133	4914840,03	4401624,82
11134	4914839,26	4401623,85
11135	4914838,84	4401622,74
11136	4914838,49	4401622,88
11137	4914838,44	4401622,82
11138	4914833,48	4401613,50
11139	4914828,71	4401601,87
11140	4914824,42	4401590,85
11141	4914821,78	4401571,72
11142	4914822,43	4401565,06
11143	4914822,45	4401564,44
11144	4914822,46	4401564,43
11145	4914822,46	4401564,37
11146	4914823,24	4401546,65
11147	4914824,13	4401534,12
11148	4914820,15	4401524,58
11149	4914816,66	4401519,01
11150	4914814,34	4401515,40
11151	4914811,55	4401514,18
11152	4914806,44	4401508,96
7383	4914806,48	4401509,00
7382	4914807,24	4401508,45
7381	4914807,35	4401508,60
7380	4914808,16	4401508,02
7379	4914808,06	4401507,87
500	4914813,54	4401503,96
11153	4914814,15	4401505,40
11154	4914814,40	4401506,51
11155	4914823,02	4401520,09
11156	4914832,67	4401540,89
11157	4914826,29	4401554,67
11158	4914826,42	4401574,19
11159	4914828,29	4401584,35
11160	4914839,74	4401617,20
11161	4914843,37	4401624,94
11162	4914844,31	4401624,42

Кадастровый номер образуемого ЗУ (ЧЗУ) / номер поворотной точки	Координаты, м	
	X	Y
11163	4914854,16	4401647,17
11164	4914868,74	4401694,49
11165	4914869,21	4401694,78
11166	4914869,24	4401694,88
11167	4914869,37	4401694,88
11168	4914870,49	4401695,58
11129	4914873,37	4401704,03
Внутренний контур		
3680	4914869,64	4401700,86
3679	4914868,70	4401701,19
3678	4914869,02	4401702,13
3681	4914869,97	4401701,81
3680	4914869,64	4401700,86
Внутренний контур		
3674	4914867,77	4401698,26
3677	4914868,71	4401697,93
3676	4914868,39	4401696,99
3675	4914867,44	4401697,32
3674	4914867,77	4401698,26
Внутренний контур		
3638	4914858,98	4401666,59
3637	4914858,03	4401666,89
3636	4914858,32	4401667,84
3641	4914859,28	4401667,55
3640	4914860,23	4401667,25
3639	4914859,94	4401666,30
3638	4914858,98	4401666,59
Внутренний контур		
3630	4914854,20	4401652,04
3629	4914853,28	4401652,42
3628	4914853,66	4401653,34
3631	4914854,58	4401652,96
3630	4914854,20	4401652,04
Внутренний контур		
3626	4914846,98	4401633,94
3625	4914846,06	4401634,32
3624	4914846,43	4401635,25
3627	4914847,36	4401634,87
3626	4914846,98	4401633,94
Внутренний контур		
3622	4914845,17	4401634,70
3621	4914844,24	4401635,08
3620	4914844,62	4401636,00
3623	4914845,55	4401635,62
3622	4914845,17	4401634,70
Внутренний контур		
3614	4914835,35	4401608,34
3613	4914834,43	4401608,72
3612	4914834,81	4401609,64
3615	4914835,73	4401609,26

Кадастровый номер образуемого ЗУ (ЧЗУ) / номер поворотной точки	Координаты, м	
	X	Y
3614	4914835,35	4401608,34
Внутренний контур		
3610	4914832,95	4401609,31
3609	4914832,02	4401609,69
3608	4914832,40	4401610,61
3611	4914833,33	4401610,23
3610	4914832,95	4401609,31
Внутренний контур		
3600	4914825,49	4401539,10
3603	4914826,49	4401539,03
3602	4914826,43	4401538,03
3601	4914825,43	4401538,10
3600	4914825,49	4401539,10
Внутренний контур		
3604	4914830,63	4401538,94
3607	4914831,54	4401538,51
3606	4914831,11	4401537,61
11169	4914830,21	4401538,04
3604	4914830,63	4401538,94
Внутренний контур		
3598	4914814,83	4401510,91
3597	4914813,97	4401511,42
3596	4914814,48	4401512,28
3599	4914815,34	4401511,77
3598	4914814,83	4401510,91
Внутренний контур		
3594	4914812,53	4401512,36
3593	4914811,81	4401513,06
3592	4914812,51	4401513,78
3595	4914813,23	4401513,08
3594	4914812,53	4401512,36
Внутренний контур		
3590	4914810,12	4401509,74
3589	4914809,40	4401510,44
11170	4914810,10	4401511,15
3591	4914810,82	4401510,46
3590	4914810,12	4401509,74
	Площадь:	968
91:01:036003:ЗУ12		
11171	4914915,01	4401649,52
11172	4914905,79	4401652,45
11173	4914894,88	4401654,43
11174	4914879,58	4401608,72
11175	4914876,77	4401603,43
11176	4914877,17	4401597,44
11177	4914875,52	4401581,88
3686	4914874,78	4401571,16
3689	4914875,78	4401571,10
3688	4914875,71	4401570,10
3687	4914874,71	4401570,17



Кадастровый номер образуемого ЗУ (ЧЗУ) / номер поворотной точки	Координаты, м	
	X	Y
11178	4914874,75	4401570,71
11179	4914873,02	4401560,22
11180	4914872,60	4401556,29
11181	4914873,85	4401548,15
11182	4914872,98	4401542,25
11183	4914874,60	4401533,46
3646	4914863,86	4401501,58
3649	4914864,80	4401501,26
3648	4914864,48	4401500,31
3647	4914863,54	4401500,63
11184	4914862,88	4401498,68
11185	4914853,72	4401473,39
7424	4914858,47	4401471,83
7423	4914858,65	4401472,45
7422	4914859,15	4401472,30
7421	4914859,42	4401473,26
11186	4914860,37	4401472,99
11187	4914860,83	4401474,34
11188	4914867,40	4401493,94
11189	4914872,03	4401507,37
11190	4914874,42	4401514,58
11191	4914874,75	4401515,24
11192	4914875,50	4401517,42
3691	4914874,57	4401517,71
3690	4914874,86	4401518,67
11193	4914875,79	4401518,38
11194	4914878,44	4401529,53
11195	4914880,10	4401537,30
11196	4914880,84	4401565,85
11197	4914884,38	4401565,56
11198	4914885,82	4401568,79
11199	4914878,74	4401581,02
11200	4914881,53	4401601,41
11201	4914883,54	4401608,70
3726	4914886,66	4401617,56
3725	4914885,72	4401617,89
3724	4914886,05	4401618,83
3727	4914886,99	4401618,50
11202	4914894,63	4401640,16
11203	4914899,44	4401642,80
11204	4914902,00	4401642,35
11205	4914903,36	4401645,21
11206	4914912,43	4401642,61
3776	4914913,08	4401644,34
3775	4914912,14	4401644,69
3774	4914912,49	4401645,63
3777	4914913,43	4401645,28
11171	4914915,01	4401649,52
Внутренний контур		
3744	4914902,44	4401647,67

Кадастровый номер образуемого ЗУ (ЧЗУ) / номер поворотной точки	Координаты, м	
	X	Y
3743	4914901,49	4401648,00
3742	4914901,83	4401648,94
3745	4914902,77	4401648,61
3744	4914902,44	4401647,67
Внутренний контур		
3740	4914900,97	4401642,96
3739	4914900,03	4401643,29
3738	4914900,36	4401644,24
3741	4914901,30	4401643,90
3740	4914900,97	4401642,96
Внутренний контур		
3737	4914896,54	4401652,75
3736	4914896,20	4401651,81
3735	4914895,26	4401652,14
3734	4914895,59	4401653,08
3737	4914896,54	4401652,75
Внутренний контур		
3733	4914895,30	4401652,02
3732	4914896,24	4401651,69
3731	4914895,91	4401650,75
3730	4914895,58	4401649,80
3729	4914894,64	4401650,14
3728	4914894,97	4401651,08
3733	4914895,30	4401652,02
Внутренний контур		
3722	4914885,22	4401618,13
3721	4914884,32	4401618,56
3720	4914884,75	4401619,47
3723	4914885,65	4401619,04
3722	4914885,22	4401618,13
Внутренний контур		
3714	4914883,87	4401615,06
3713	4914882,96	4401615,49
3712	4914883,39	4401616,39
3715	4914884,30	4401615,96
3714	4914883,87	4401615,06
Внутренний контур		
3716	4914883,30	4401567,37
3719	4914884,30	4401567,34
3718	4914884,27	4401566,34
3717	4914883,27	4401566,37
3716	4914883,30	4401567,37
Внутренний контур		
3704	4914877,62	4401566,40
3703	4914876,62	4401566,43
3702	4914876,65	4401567,43
3705	4914877,65	4401567,40
3704	4914877,62	4401566,40
Внутренний контур		
3696	4914877,39	4401579,92

Кадастровый номер образуемого ЗУ (ЧЗУ) / номер поворотной точки	Координаты, м	
	X	Y
3695	4914876,39	4401579,95
3694	4914876,42	4401580,95
3697	4914877,42	4401580,92
3696	4914877,39	4401579,92
Внутренний контур		
3698	4914876,48	4401561,11
3701	4914877,48	4401561,09
3700	4914877,45	4401560,09
3699	4914876,45	4401560,12
3698	4914876,48	4401561,11
Внутренний контур		
3684	4914872,39	4401518,41
3683	4914871,44	4401518,70
3682	4914871,74	4401519,66
3685	4914872,69	4401519,36
3684	4914872,39	4401518,41
Внутренний контур		
3672	4914867,24	4401499,97
11207	4914866,29	4401500,28
3670	4914866,61	4401501,24
3673	4914867,56	4401500,92
3672	4914867,24	4401499,97
	Площадь:	1158
91:01:036003:ЗУ13		
11208	4915023,62	4402096,51
5173	4915011,90	4402101,06
5172	4915011,78	4402100,76
5171	4915010,85	4402101,14
5170	4915010,97	4402101,42
11209	4915005,17	4402103,67
11210	4914932,50	4402132,85
11211	4914925,26	4402135,55
11212	4914919,03	4402137,53
11213	4914919,22	4402138,18
11214	4914912,70	4402140,80
11215	4914912,35	4402139,65
11216	4914910,63	4402140,19
10494	4914902,68	4402141,19
10493	4914899,77	4402134,61
11217	4914900,19	4402134,45
11218	4914909,12	4402133,33
11219	4914922,97	4402128,94
11220	4914924,03	4402128,54
11221	4914922,72	4402125,04
3783	4914924,54	4402124,42
11222	4914924,86	4402125,36
3785	4914925,81	4402125,04
3784	4914925,48	4402124,10
11223	4914928,13	4402123,19
11224	4914929,25	4402126,59

Кадастровый номер образуемого ЗУ (ЧЗУ) / номер поворотной точки	Координаты, м	
	X	Y
11225	4914946,69	4402120,08
11226	4914945,49	4402116,86
3811	4914950,76	4402115,00
3810	4914951,09	4402115,94
3813	4914952,04	4402115,61
3812	4914951,70	4402114,67
11227	4914953,17	4402114,15
11228	4914954,18	4402117,29
11229	4914969,77	4402111,47
11230	4914976,19	4402108,81
11231	4914975,26	4402106,56
3951	4914981,26	4402104,48
3950	4914981,58	4402105,42
3953	4914982,53	4402105,10
3952	4914982,20	4402104,15
11232	4914983,91	4402103,56
11233	4914984,61	4402105,32
11234	4915009,81	4402094,88
11235	4915015,32	4402092,87
11236	4915014,83	4402091,52
4049	4915017,43	4402090,35
4048	4915017,84	4402091,26
4051	4915018,75	4402090,85
4050	4915018,34	4402089,94
11237	4915020,62	4402088,92
11238	4915021,47	4402090,63
11208	4915023,62	4402096,51
Внутренний контур		
4078	4915021,15	4402091,30
4077	4915020,23	4402091,68
4076	4915020,60	4402092,61
4079	4915021,53	4402092,23
4078	4915021,15	4402091,30
Внутренний контур		
4058	4915019,10	4402092,01
4057	4915018,18	4402092,39
4056	4915018,55	4402093,32
4059	4915019,48	4402092,94
4058	4915019,10	4402092,01
Внутренний контур		
3998	4915009,54	4402095,49
3997	4915008,62	4402095,87
3996	4915008,99	4402096,79
3999	4915009,92	4402096,42
3998	4915009,54	4402095,49
Внутренний контур		
3956	4914983,16	4402106,47
3955	4914982,23	4402106,85
3954	4914982,60	4402107,77
3957	4914983,53	4402107,40

Кадастровый номер образуемого ЗУ (ЧЗУ) / номер поворотной точки	Координаты, м	
	X	Y
3956	4914983,16	4402106,47
Внутренний контур		
3944	4914979,80	4402107,87
3943	4914978,87	4402108,24
3942	4914979,24	4402109,17
3945	4914980,17	4402108,80
3944	4914979,80	4402107,87
Внутренний контур		
3852	4914956,14	4402117,08
3851	4914955,21	4402117,46
3850	4914955,59	4402118,39
3853	4914956,51	4402118,01
3852	4914956,14	4402117,08
Внутренний контур		
3830	4914953,15	4402118,11
3829	4914952,23	4402118,49
3828	4914952,60	4402119,41
3831	4914953,53	4402119,04
3830	4914953,15	4402118,11
Внутренний контур		
3788	4914926,90	4402128,00
3787	4914925,98	4402128,37
3786	4914926,35	4402129,30
3789	4914927,28	4402128,92
3788	4914926,90	4402128,00
Внутренний контур		
3780	4914913,48	4402138,44
3779	4914912,56	4402138,82
3778	4914912,93	4402139,75
3781	4914913,86	4402139,37
3780	4914913,48	4402138,44
Внутренний контур		
3772	4914911,89	4402132,94
3771	4914910,96	4402133,31
3770	4914911,33	4402134,24
3773	4914912,26	4402133,86
3772	4914911,89	4402132,94
	Площадь:	912
91:01:036003:ЗУ14		
502	4914810,88	4401496,02
7412	4914808,96	4401497,36
7411	4914811,34	4401503,07
7410	4914806,60	4401506,45
11239	4914804,00	4401504,16
7408	4914789,86	4401521,98
7407	4914788,64	4401523,61
161	4914782,82	4401519,25
7859	4914785,90	4401515,31
11240	4914787,70	4401516,65
11241	4914803,35	4401496,94

Кадастровый номер образуемого ЗУ (ЧЗУ) / номер поворотной точки	Координаты, м	
	X	Y
11242	4914803,38	4401496,96
11243	4914802,79	4401495,57
11244	4914811,92	4401489,20
11245	4914823,18	4401480,27
11246	4914830,35	4401476,14
11247	4914850,42	4401467,10
11248	4914859,18	4401464,23
11249	4914884,13	4401457,57
11250	4914897,39	4401456,02
11251	4914922,66	4401454,82
11252	4914932,41	4401455,23
11253	4914955,64	4401452,45
11254	4914961,01	4401455,36
11255	4914966,59	4401454,68
11256	4914997,16	4401452,92
11257	4915013,07	4401453,62
7871	4915021,67	4401453,32
7870	4915028,35	4401453,76
7869	4915038,33	4401454,40
7868	4915048,31	4401455,05
7867	4915058,29	4401455,69
7866	4915068,27	4401456,34
7865	4915078,25	4401456,99
434	4915082,40	4401457,26
7440	4915066,49	4401456,43
698	4915058,65	4401456,86
8537	4915058,60	4401456,62
697	4915052,93	4401457,18
7438	4915043,56	4401457,69
7437	4915025,85	4401458,19
7436	4915013,05	4401458,62
682	4914999,59	4401458,03
8536	4914999,54	4401457,49
680	4914988,06	4401458,45
672	4914967,10	4401459,66
8535	4914958,12	4401458,62
669	4914956,52	4401458,62
7433	4914954,66	4401457,60
7432	4914932,60	4401460,25
7431	4914922,67	4401459,82
7430	4914897,80	4401461,01
7429	4914885,07	4401462,49
7428	4914860,61	4401469,02
7427	4914852,23	4401471,77
508	4914832,76	4401480,54
11258	4914832,75	4401480,52
506	4914832,41	4401480,72
11259	4914826,00	4401484,42
504	4914823,74	4401486,20
502	4914810,88	4401496,02

Кадастровый номер образуемого ЗУ (ЧЗУ) / номер поворотной точки	Координаты, м	
	X	Y
	Площадь:	1446
91:01:036003:ЗУ15		
11260	4915085,53	4401563,05
11261	4915080,04	4401565,03
11262	4915079,58	4401563,32
11263	4915071,72	4401532,06
11264	4915069,42	4401518,40
11265	4915065,44	4401496,11
4185	4915065,43	4401495,93
4184	4915065,90	4401496,81
4187	4915066,78	4401496,34
4186	4915066,31	4401495,46
11266	4915065,73	4401495,77
11267	4915065,34	4401493,59
11268	4915064,96	4401483,16
11269	4915062,20	4401470,46
8538	4915061,27	4401470,66
689	4915059,02	4401458,84
11270	4915061,65	4401458,70
11271	4915062,63	4401463,20
11272	4915067,55	4401462,13
11273	4915068,65	4401475,63
11274	4915071,84	4401496,01
11275	4915073,34	4401518,80
11276	4915077,81	4401539,09
11277	4915084,77	4401560,51
11260	4915085,53	4401563,05
Внутренний контур		
4256	4915080,67	4401561,49
4255	4915079,70	4401561,74
4254	4915079,94	4401562,71
4259	4915080,19	4401563,68
4258	4915081,16	4401563,43
4257	4915080,91	4401562,46
4256	4915080,67	4401561,49
Внутренний контур		
4226	4915077,21	4401547,62
4225	4915076,23	4401547,79
4224	4915076,41	4401548,78
4227	4915077,39	4401548,60
4226	4915077,21	4401547,62
Внутренний контур		
4206	4915075,58	4401529,51
4205	4915074,60	4401529,69
11278	4915074,78	4401530,67
4207	4915075,76	4401530,49
4206	4915075,58	4401529,51
Внутренний контур		
4194	4915072,90	4401530,07
4193	4915071,91	4401530,25

Кадастровый номер образуемого ЗУ (ЧЗУ) / номер поворотной точки	Координаты, м	
	X	Y
4192	4915072,09	4401531,23
4195	4915073,08	4401531,05
4194	4915072,90	4401530,07
Внутренний контур		
4190	4915067,98	4401495,30
4189	4915066,98	4401495,40
4188	4915067,08	4401496,40
4191	4915068,08	4401496,30
4190	4915067,98	4401495,30
Внутренний контур		
4176	4915063,33	4401468,67
4175	4915062,36	4401468,90
4174	4915062,60	4401469,87
4177	4915063,57	4401469,64
4176	4915063,33	4401468,67
	Площадь:	535
91:01:036003:ЗУ16		
8533	4915091,30	4401455,33
8532	4915089,30	4401455,38
8531	4915089,31	4401455,70
7878	4915085,96	4401455,48
7877	4915075,98	4401454,84
7876	4915066,00	4401454,19
7875	4915056,02	4401453,55
7874	4915046,04	4401452,90
7873	4915043,00	4401452,70
11279	4915043,35	4401452,69
11280	4915059,61	4401451,80
11281	4915066,49	4401451,43
11282	4915083,09	4401452,29
7881	4915088,30	4401451,94
7880	4915091,55	4401453,72
7879	4915095,94	4401456,13
8534	4915091,31	4401455,83
8533	4915091,30	4401455,33
	Площадь:	112
91:01:036003:ЗУ17		
5178	4915094,94	4402068,47
11283	4915094,01	4402068,84
5176	4915094,13	4402069,13
11284	4915091,25	4402070,25
11285	4915089,76	4402066,46
11286	4915097,77	4402063,39
11287	4915099,21	4402067,16
5179	4915095,06	4402068,77
5178	4915094,94	4402068,47
Внутренний контур		
4278	4915093,57	4402065,05
4277	4915092,64	4402065,42
4276	4915093,02	4402066,35



Кадастровый номер образуемого ЗУ (ЧЗУ) / номер поворотной точки	Координаты, м	
	X	Y
4279	4915093,94	4402065,98
4278	4915093,57	4402065,05
	Площадь:	33
91:01:036003:ЗУ18		
7883	4915100,44	4401456,32
7882	4915091,98	4401451,68
11288	4915103,34	4401450,90
11289	4915103,48	4401453,99
7885	4915106,72	4401453,84
7884	4915106,21	4401454,04
7883	4915100,44	4401456,32
	Площадь:	38
91:01:036003:ЗУ19		
7887	4915111,55	4401451,93
11290	4915111,46	4401449,94
7889	4915117,23	4401449,68
7888	4915115,51	4401450,36
7887	4915111,55	4401451,93
	Площадь:	6
91:01:036003:ЗУ20		
7902	4915115,24	4401507,46
7901	4915112,12	4401497,96
7900	4915111,14	4401494,97
7899	4915108,63	4401485,29
7898	4915108,05	4401483,04
11291	4915105,43	4401460,90
7456	4915111,29	4401460,64
7455	4915111,33	4401461,63
7454	4915112,33	4401461,59
7453	4915112,28	4401460,59
11292	4915113,47	4401460,54
11293	4915117,44	4401511,15
11294	4915119,71	4401515,89
11295	4915122,76	4401529,91
7905	4915123,02	4401531,11
7904	4915121,49	4401526,46
7903	4915118,36	4401516,96
7902	4915115,24	4401507,46
Внутренний контур		
4290	4915112,89	4401468,65
4289	4915111,89	4401468,70
4288	4915111,94	4401469,70
4291	4915112,93	4401469,65
4290	4915112,89	4401468,65
	Площадь:	309
91:01:036003:ЗУ21		
7459	4915131,00	4401454,05
7458	4915116,69	4401454,71
7457	4915116,85	4401458,38
170	4915101,83	4401459,07

Кадастровый номер образуемого ЗУ (ЧЗУ) / номер поворотной точки	Координаты, м	
	X	Y
7862	4915101,56	4401458,03
7861	4915110,86	4401454,35
7860	4915120,16	4401450,68
7890	4915123,40	4401449,40
11296	4915130,22	4401449,08
7891	4915130,14	4401446,73
185	4915130,65	4401446,53
7459	4915131,00	4401454,05
	Площадь:	121
91:01:036003:ЗУ22		
7470	4915195,66	4401438,25
7469	4915185,29	4401441,55
7468	4915185,72	4401442,90
446	4915179,44	4401444,88
444	4915179,05	4401444,23
7463	4915178,92	4401443,81
7462	4915152,93	4401452,25
7461	4915143,15	4401453,50
7460	4915132,99	4401453,96
188	4915132,62	4401445,75
7921	4915138,76	4401443,32
10057	4915139,06	4401443,20
10056	4915139,65	4401443,18
10059	4915180,54	4401431,58
10058	4915182,63	4401431,14
7932	4915188,39	4401431,65
7931	4915196,17	4401432,34
11297	4915186,55	4401434,45
11298	4915184,62	4401435,07
11299	4915170,76	4401439,55
11300	4915169,83	4401436,69
11301	4915167,23	4401437,53
11302	4915158,11	4401440,57
11303	4915137,59	4401444,96
11304	4915137,76	4401448,74
11305	4915142,72	4401448,51
11306	4915151,84	4401447,35
11307	4915157,54	4401445,49
11308	4915179,09	4401438,50
11309	4915179,03	4401438,30
11310	4915194,28	4401433,44
11311	4915196,57	4401432,86
7928	4915198,00	4401432,50
7927	4915198,35	4401432,53
7926	4915208,31	4401433,42
223	4915212,73	4401433,81
7471	4915209,94	4401434,64
7470	4915195,66	4401438,25
	Площадь:	564
91:01:036003:ЗУ23		

Кадастровый номер образуемого ЗУ (ЧЗУ) / номер поворотной точки	Координаты, м	
	X	Y
7936	4915223,72	4401432,78
7935	4915213,76	4401431,89
7934	4915203,80	4401431,01
7933	4915193,83	4401430,12
10060	4915189,31	4401429,72
7482	4915211,15	4401425,08
7481	4915228,87	4401422,48
10066	4915262,07	4401424,78
7939	4915263,70	4401426,54
11312	4915257,54	4401425,97
11313	4915242,29	4401425,56
11314	4915223,23	4401428,36
11315	4915226,12	4401428,49
11316	4915232,23	4401428,96
11317	4915241,06	4401428,70
11318	4915241,11	4401430,38
11319	4915259,79	4401429,91
7943	4915267,04	4401430,17
236	4915271,80	4401435,34
7489	4915259,76	4401434,92
232	4915250,37	4401435,15
7938	4915243,64	4401434,55
229	4915236,21	4401433,89
11320	4915236,21	4401433,85
228	4915235,88	4401433,86
7937	4915233,68	4401433,66
7936	4915223,72	4401432,78
	Площадь:	504
91:01:036003:ЗУ24		
11321	4915274,60	4401435,44
7944	4915269,85	4401430,27
7946	4915274,05	4401430,42
7945	4915274,11	4401430,93
239	4915274,64	4401435,44
11321	4915274,60	4401435,44
	Площадь:	11
91:01:036003:ЗУ25		
5184	4915288,23	4401999,75
11322	4915225,92	4402023,27
11323	4915142,45	4402051,21
11324	4915144,46	4402050,46
11325	4915165,55	4402043,17
11326	4915164,76	4402040,89
11327	4915164,47	4402040,09
4459	4915164,94	4402039,92
4458	4915165,28	4402040,86
11328	4915166,23	4402040,52
4460	4915165,88	4402039,58
11329	4915169,65	4402038,21
11330	4915169,94	4402039,02

Кадастровый номер образуемого ЗУ (ЧЗУ) / номер поворотной точки	Координаты, м	
	X	Y
11331	4915190,81	4402031,47
11332	4915195,12	4402029,81
11333	4915202,10	4402029,81
11334	4915211,49	4402026,47
11335	4915219,66	4402023,37
11336	4915218,36	4402019,94
11337	4915224,56	4402017,68
11338	4915225,82	4402021,03
11339	4915243,56	4402014,30
11340	4915249,14	4402012,23
11341	4915286,54	4401998,39
11342	4915287,42	4401998,03
5184	4915288,23	4401999,75
Внутренний контур		
4700	4915261,51	4402008,21
4699	4915260,56	4402008,52
4698	4915260,87	4402009,47
4701	4915261,82	4402009,16
4700	4915261,51	4402008,21
Внутренний контур		
4614	4915224,95	4402021,93
4613	4915224,00	4402022,23
4612	4915224,30	4402023,18
4615	4915225,25	4402022,88
4614	4915224,95	4402021,93
Внутренний контур		
4608	4915223,52	4402021,28
4611	4915224,47	4402020,97
4610	4915224,17	4402020,02
4609	4915223,22	4402020,33
4608	4915223,52	4402021,28
Внутренний контур		
4604	4915222,92	4402019,53
4607	4915223,87	4402019,23
4606	4915223,56	4402018,28
4605	4915222,61	4402018,58
4604	4915222,92	4402019,53
Внутренний контур		
4582	4915214,34	4402025,95
4581	4915213,39	4402026,25
4580	4915213,70	4402027,20
4583	4915214,65	4402026,90
4582	4915214,34	4402025,95
Внутренний контур		
4536	4915200,71	4402030,20
4535	4915199,75	4402030,50
4534	4915200,06	4402031,45
4537	4915201,01	4402031,15
4536	4915200,71	4402030,20
Внутренний контур		

Кадастровый номер образуемого ЗУ (ЧЗУ) / номер поворотной точки	Координаты, м	
	X	Y
4494	4915187,79	4402033,11
4493	4915186,84	4402033,41
4492	4915187,15	4402034,36
4495	4915188,10	4402034,06
4494	4915187,79	4402033,11
Внутренний контур		
4468	4915166,74	4402041,92
4467	4915165,79	4402042,22
4466	4915166,09	4402043,18
4469	4915167,05	4402042,87
4468	4915166,74	4402041,92
Внутренний контур		
4462	4915165,67	4402042,04
4465	4915166,62	4402041,73
4464	4915166,32	4402040,78
4463	4915165,37	4402041,08
4462	4915165,67	4402042,04
Площадь:		317
91:01:036003:ЗУ26		
4754	4915286,84	4401875,92
11343	4915286,68	4401875,93
11344	4915291,47	4401874,24
8003	4915292,25	4401876,60
4755	4915286,90	4401876,92
4754	4915286,84	4401875,92
Площадь:		9
91:01:036003:ЗУ27		
8273	4915291,00	4401438,94
8031	4915290,15	4401438,72
8030	4915295,95	4401438,42
8274	4915297,37	4401438,35
8273	4915291,00	4401438,94
Площадь:		1
91:01:036003:ЗУ28		
4812	4915303,34	4401875,95
8005	4915296,79	4401876,33
11345	4915303,08	4401874,26
4806	4915303,12	4401874,96
4813	4915303,28	4401874,95
4812	4915303,34	4401875,95
Площадь:		6
91:01:000000:ЗУ10		
7176	4915309,33	4401999,84
7175	4915309,00	4402000,78
11346	4915309,18	4402000,85
11347	4915303,67	4402016,00
8612	4915292,09	4402011,78
8611	4915293,36	4402008,13
8610	4915290,99	4402004,99
8609	4915287,44	4402006,36

Кадастровый номер образуемого ЗУ (ЧЗУ) / номер поворотной точки	Координаты, м	
	X	Y
11348	4915287,10	4402005,64
11349	4915267,62	4402012,85
8607	4915267,99	4402013,87
8606	4915262,54	4402015,97
11350	4915262,15	4402014,88
11351	4915259,33	4402015,92
8379	4915249,22	4402019,67
8378	4915248,61	4402017,99
8377	4915243,22	4402019,96
8376	4915243,85	4402021,68
11352	4915213,91	4402033,04
11353	4915203,31	4402036,81
11354	4915196,42	4402036,81
11355	4915193,26	4402038,03
11356	4915173,63	4402045,13
11357	4915174,45	4402047,50
11358	4915166,28	4402050,32
11359	4915157,70	4402053,29
8140	4915158,06	4402054,36
8139	4915151,84	4402056,62
11360	4915151,44	4402055,45
11361	4915146,82	4402057,05
11362	4915129,23	4402063,58
8136	4915129,62	4402064,71
8135	4915122,83	4402067,18
11363	4915122,43	4402066,10
11364	4915118,73	4402067,47
11365	4915102,00	4402073,84
11366	4915099,25	4402074,89
11367	4915066,37	4402087,80
11368	4915053,83	4402092,84
11369	4915057,54	4402101,98
11370	4915051,11	4402104,56
11371	4915047,44	4402095,40
11372	4915019,81	4402106,49
11373	4915023,53	4402116,37
11374	4915017,84	4402118,90
11375	4915010,98	4402101,98
11376	4914986,43	4402112,15
11377	4914993,62	4402129,50
11378	4914987,81	4402131,71
11379	4914984,38	4402122,65
11380	4914980,96	4402114,41
11381	4914972,33	4402117,99
11382	4914964,77	4402120,81
11383	4914971,44	4402138,67
11384	4914964,77	4402141,57
11385	4914961,56	4402134,28
11386	4914961,19	4402133,23
11387	4914961,11	4402133,27

Кадастровый номер образуемого ЗУ (ЧЗУ) / номер поворотной точки	Координаты, м	
	X	Y
11388	4914961,02	4402133,07
11389	4914956,83	4402123,77
11390	4914940,86	4402129,73
11210	4914932,50	4402132,85
11209	4915005,17	4402103,67
5170	4915010,97	4402101,42
5175	4915011,23	4402102,06
5174	4915012,16	4402101,69
5173	4915011,90	4402101,06
11208	4915023,62	4402096,51
11391	4915023,91	4402097,30
11392	4915048,96	4402087,25
11393	4915063,78	4402081,30
11394	4915091,34	4402070,48
11284	4915091,25	4402070,25
5176	4915094,13	4402069,13
5183	4915094,39	4402069,77
5182	4915094,76	4402070,70
5181	4915095,69	4402070,32
5180	4915095,31	4402069,40
5179	4915095,06	4402068,77
11287	4915099,21	4402067,16
11395	4915099,30	4402067,38
11396	4915116,27	4402060,92
11397	4915119,01	4402059,90
11323	4915142,45	4402051,21
11322	4915225,92	4402023,27
5184	4915288,23	4401999,75
5189	4915288,26	4401999,81
5188	4915289,08	4401999,43
11398	4915291,41	4401998,34
11399	4915291,49	4401998,52
11400	4915294,65	4402005,26
11401	4915299,49	4402007,02
7969	4915303,66	4401995,55
249	4915304,28	4401995,65
248	4915305,26	4401995,81
7968	4915305,32	4401995,82
7967	4915309,23	4401996,45
11402	4915310,68	4401991,27
7975	4915311,92	4401986,82
7974	4915312,48	4401984,82
11403	4915312,80	4401984,94
11404	4915314,72	4401985,64
11405	4915309,53	4401999,91
7176	4915309,33	4401999,84
Внутренний контур		
7172	4915307,46	4401999,17
7171	4915307,13	4402000,12
7170	4915308,07	4402000,45

Кадастровый номер образуемого ЗУ (ЧЗУ) / номер поворотной точки	Координаты, м	
	X	Y
7173	4915308,40	4401999,50
7172	4915307,46	4401999,17
Внутренний контур		
7166	4915306,84	4402000,07
7169	4915307,17	4401999,13
7168	4915306,22	4401998,80
7167	4915305,89	4401999,74
7166	4915306,84	4402000,07
Внутренний контур		
7164	4915303,40	4401997,73
7163	4915303,07	4401998,68
7162	4915304,01	4401999,00
7165	4915304,34	4401998,06
7164	4915303,40	4401997,73
Внутренний контур		
7160	4915299,73	4402007,65
7159	4915299,40	4402008,59
7158	4915300,35	4402008,92
7161	4915300,68	4402007,98
7160	4915299,73	4402007,65
Внутренний контур		
7156	4915293,98	4402005,36
7155	4915293,27	4402006,06
7154	4915293,96	4402006,77
7157	4915294,68	4402006,07
7156	4915293,98	4402005,36
Внутренний контур		
7152	4915263,27	4402013,16
7151	4915262,31	4402013,46
7150	4915262,62	4402014,41
7153	4915263,57	4402014,11
7152	4915263,27	4402013,16
Внутренний контур		
8387	4915207,75	4402032,84
8386	4915205,98	4402033,48
8385	4915206,62	4402035,24
8388	4915208,39	4402034,60
8387	4915207,75	4402032,84
Внутренний контур		
8384	4915167,53	4402049,44
8383	4915166,88	4402047,68
8382	4915165,12	4402048,32
8381	4915165,76	4402050,08
8384	4915167,53	4402049,44
Внутренний контур		
7146	4915166,47	4402044,39
7149	4915167,42	4402044,08
7148	4915167,12	4402043,13
7147	4915166,16	4402043,44
7146	4915166,47	4402044,39



Кадастровый номер образуемого ЗУ (ЧЗУ) / номер поворотной точки	Координаты, м	
	X	Y
Внутренний контур		
7144	4915155,55	4402050,70
7143	4915154,62	4402051,07
7142	4915154,99	4402052,00
7145	4915155,92	4402051,62
7144	4915155,55	4402050,70
Внутренний контур		
7138	4915153,92	4402048,80
7141	4915154,85	4402048,43
7140	4915154,48	4402047,50
7139	4915153,55	4402047,87
7138	4915153,92	4402048,80
Внутренний контур		
7136	4915133,80	4402054,93
7135	4915132,87	4402055,31
7134	4915133,25	4402056,24
7137	4915134,17	4402055,86
7136	4915133,80	4402054,93
Внутренний контур		
7132	4915127,44	4402060,89
7131	4915126,52	4402061,26
7130	4915126,89	4402062,19
7133	4915127,82	4402061,81
7132	4915127,44	4402060,89
Внутренний контур		
8396	4915126,66	4402064,28
8395	4915126,02	4402062,52
8394	4915124,26	4402063,16
8393	4915124,90	4402064,93
8396	4915126,66	4402064,28
Внутренний контур		
7126	4915125,83	4402058,99
7129	4915126,76	4402058,61
7128	4915126,38	4402057,69
7127	4915125,45	4402058,06
7126	4915125,83	4402058,99
Внутренний контур		
7124	4915108,76	4402064,24
7123	4915107,83	4402064,62
7122	4915108,21	4402065,55
11406	4915109,14	4402065,17
7124	4915108,76	4402064,24
Внутренний контур		
7120	4915079,98	4402075,44
7119	4915079,05	4402075,81
7118	4915079,43	4402076,74
11407	4915080,35	4402076,36
7120	4915079,98	4402075,44
Внутренний контур		
7112	4915051,50	4402089,62

Кадастровый номер образуемого ЗУ (ЧЗУ) / номер поворотной точки	Координаты, м	
	X	Y
7111	4915050,58	4402090,00
7110	4915050,95	4402090,92
7113	4915051,88	4402090,55
7112	4915051,50	4402089,62
Внутренний контур		
7106	4915049,96	4402088,46
7109	4915050,89	4402088,09
11408	4915050,52	4402087,16
7107	4915049,59	4402087,53
7106	4915049,96	4402088,46
Внутренний контур		
8399	4915036,74	4402097,61
8398	4915035,00	4402098,34
8397	4915035,73	4402100,07
8400	4915037,47	4402099,34
8399	4915036,74	4402097,61
Внутренний контур		
7104	4915023,59	4402097,94
7103	4915022,66	4402098,31
7102	4915023,03	4402099,24
7105	4915023,96	4402098,87
7104	4915023,59	4402097,94
Внутренний контур		
7098	4915022,65	4402098,13
7101	4915023,58	4402097,76
7100	4915023,21	4402096,83
7099	4915022,28	4402097,20
7098	4915022,65	4402098,13
Внутренний контур		
7096	4915018,61	4402116,91
7095	4915017,69	4402117,29
7094	4915018,06	4402118,22
7097	4915018,99	4402117,84
7096	4915018,61	4402116,91
Внутренний контур		
7092	4915013,69	4402105,30
7091	4915012,76	4402105,67
7090	4915013,14	4402106,60
7093	4915014,06	4402106,22
7092	4915013,69	4402105,30
Внутренний контур		
7084	4914983,67	4402117,20
7083	4914982,74	4402117,57
7082	4914983,12	4402118,50
7085	4914984,04	4402118,13
7084	4914983,67	4402117,20
Внутренний контур		
7080	4914982,23	4402113,74
7079	4914981,30	4402114,11
7078	4914981,68	4402115,04

Кадастровый номер образуемого ЗУ (ЧЗУ) / номер поворотной точки	Координаты, м	
	X	Y
7081	4914982,60	4402114,67
7080	4914982,23	4402113,74
Внутренний контур		
7076	4914965,49	4402139,66
7075	4914964,57	4402140,04
7074	4914964,94	4402140,96
7077	4914965,87	4402140,59
7076	4914965,49	4402139,66
Внутренний контур		
7072	4914960,24	4402127,14
7071	4914959,31	4402127,52
7070	4914959,68	4402128,44
7073	4914960,61	4402128,07
7072	4914960,24	4402127,14
Внутренний контур		
7068	4914958,78	4402123,45
7067	4914957,85	4402123,82
7066	4914958,23	4402124,75
7069	4914959,15	4402124,38
7068	4914958,78	4402123,45
Внутренний контур		
8389	4914987,37	4402120,35
8392	4914989,11	4402119,62
8391	4914988,38	4402117,88
8390	4914986,64	4402118,62
8389	4914987,37	4402120,35
Внутренний контур		
7088	4914988,78	4402129,56
7087	4914987,86	4402129,94
7086	4914988,23	4402130,87
7089	4914989,16	4402130,49
7088	4914988,78	4402129,56
Внутренний контур		
7114	4915055,48	4402102,21
7117	4915056,41	4402101,83
7116	4915056,03	4402100,90
7115	4915055,11	4402101,28
7114	4915055,48	4402102,21
	Площадь:	2456
91:01:036003:ЗУ29		
3748	4914902,62	4402010,51
3747	4914901,67	4402010,84
3746	4914902,00	4402011,78
3749	4914902,94	4402011,46
3748	4914902,62	4402010,51
11409	4914903,29	4402010,29
11410	4914904,60	4402010,41
11411	4914905,59	4402013,35
11412	4914921,41	4402007,69
11413	4914925,38	4402006,42

Кадастровый номер образуемого ЗУ (ЧЗУ) / номер поворотной точки	Координаты, м	
	X	Y
11414	4914948,77	4401998,94
11415	4914947,75	4401995,18
11416	4914952,86	4401993,36
11417	4914954,25	4401997,19
11418	4914985,01	4401987,35
11419	4915006,56	4401979,39
11420	4915007,13	4401979,18
11421	4915040,75	4401965,15
11422	4915049,97	4401961,73
11423	4915049,47	4401959,42
4141	4915052,45	4401958,36
4140	4915052,78	4401959,31
4143	4915053,72	4401958,97
4142	4915053,39	4401958,03
11424	4915054,00	4401957,81
11425	4915054,77	4401959,96
11426	4915075,60	4401952,24
11427	4915074,67	4401949,72
8299	4915076,23	4401949,15
8298	4915076,55	4401950,18
4245	4915079,26	4401949,21
4244	4915079,59	4401950,16
4247	4915080,53	4401949,82
4246	4915080,20	4401948,88
8301	4915081,19	4401948,52
11428	4915081,70	4401949,98
11429	4915087,79	4401947,73
11430	4915112,78	4401938,36
11431	4915121,17	4401935,44
11432	4915120,56	4401933,67
4325	4915122,98	4401932,85
4324	4915123,30	4401933,80
4327	4915124,25	4401933,48
4326	4915123,93	4401932,53
11433	4915126,81	4401931,56
11434	4915127,39	4401933,28
11435	4915147,89	4401926,15
11436	4915158,35	4401922,52
11437	4915177,43	4401916,22
11438	4915185,39	4401912,78
11439	4915184,76	4401910,82
4489	4915186,46	4401910,30
4488	4915186,75	4401911,25
4491	4915187,71	4401910,96
4490	4915187,41	4401910,00
11440	4915191,03	4401908,89
11441	4915191,54	4401910,12
11442	4915195,20	4401908,53
11443	4915206,89	4401906,48
11444	4915234,79	4401896,18

Кадастровый номер образуемого ЗУ (ЧЗУ) / номер поворотной точки	Координаты, м	
	X	Y
11445	4915237,08	4401895,33
11446	4915255,21	4401889,26
11447	4915255,02	4401887,36
4679	4915255,85	4401887,07
4678	4915256,17	4401888,02
4681	4915257,12	4401887,69
4680	4915256,79	4401886,75
11448	4915261,86	4401885,00
11449	4915262,46	4401886,83
11450	4915267,08	4401885,28
11451	4915274,26	4401883,17
11452	4915286,11	4401879,67
8000	4915285,85	4401878,99
4757	4915286,59	4401878,95
4756	4915286,65	4401879,95
4763	4915286,98	4401879,93
4762	4915287,04	4401880,93
4761	4915288,04	4401880,87
4760	4915287,98	4401879,87
4759	4915287,65	4401879,89
4758	4915287,59	4401878,89
7999	4915291,48	4401878,66
4773	4915291,69	4401878,65
4772	4915291,75	4401879,65
4775	4915292,75	4401879,59
4774	4915292,69	4401878,59
7998	4915301,46	4401878,06
7997	4915311,45	4401877,47
7996	4915318,58	4401877,05
11453	4915298,67	4401883,61
11454	4915301,22	4401891,35
11455	4915295,57	4401893,25
11456	4915293,04	4401885,45
11457	4915269,33	4401892,44
11458	4915246,53	4401900,08
11459	4915249,50	4401908,80
4643	4915248,08	4401909,28
4642	4915247,75	4401908,34
4641	4915247,43	4401907,39
4640	4915247,11	4401906,44
4639	4915246,16	4401906,76
4638	4915246,49	4401907,71
4645	4915246,81	4401908,66
4644	4915247,13	4401909,60
11460	4915243,19	4401910,95
11461	4915240,48	4401902,10
11462	4915239,57	4401902,41
11463	4915208,86	4401913,75
11464	4915197,37	4401915,77
11465	4915192,43	4401917,90

Кадастровый номер образуемого ЗУ (ЧЗУ) / номер поворотной точки	Координаты, м	
	X	Y
11466	4915196,02	4401927,30
11467	4915192,16	4401928,69
4519	4915192,61	4401928,51
4518	4915192,23	4401927,58
4517	4915192,21	4401927,59
4516	4915192,06	4401927,24
4515	4915191,14	4401927,62
4514	4915191,51	4401928,54
4521	4915191,54	4401928,53
11468	4915191,67	4401928,86
11469	4915190,97	4401929,12
11470	4915187,03	4401920,24
11471	4915180,12	4401923,22
11472	4915160,76	4401929,62
11473	4915149,01	4401933,70
11474	4915126,38	4401941,57
11475	4915129,55	4401950,83
4348	4915129,00	4401951,02
4347	4915128,68	4401950,07
4346	4915128,35	4401949,13
4345	4915127,41	4401949,45
4344	4915127,73	4401950,40
4349	4915128,06	4401951,34
11476	4915123,88	4401952,78
11477	4915120,67	4401943,56
11478	4915115,32	4401945,42
11479	4915090,41	4401954,75
11480	4915081,82	4401957,94
11481	4915085,08	4401965,70
4275	4915084,19	4401966,01
11482	4915083,86	4401965,07
4273	4915082,91	4401965,40
4272	4915083,24	4401966,34
11483	4915078,47	4401968,02
11484	4915075,59	4401960,25
11485	4915043,50	4401972,13
11486	4915015,45	4401983,84
11487	4915017,29	4401989,28
11488	4915017,39	4401989,57
11489	4915016,41	4401989,92
4042	4915016,21	4401989,41
4041	4915015,28	4401989,79
11490	4915015,47	4401990,25
11491	4915010,36	4401992,06
11492	4915008,39	4401986,71
11493	4914987,45	4401994,44
11494	4914964,09	4402001,91
11495	4914965,96	4402007,49
11496	4914964,33	4402008,08
11497	4914964,31	4402008,01

Кадастровый номер образуемого ЗУ (ЧЗУ) / номер поворотной точки	Координаты, м	
	X	Y
3912	4914964,99	4402007,77
3911	4914964,65	4402006,83
3910	4914964,32	4402005,88
3909	4914963,38	4402006,22
3908	4914963,71	4402007,16
3913	4914964,04	4402008,10
11498	4914959,79	4402009,61
11499	4914959,39	4402008,36
11500	4914957,95	4402003,88
11501	4914923,81	4402014,80
11502	4914908,92	4402020,13
11503	4914910,98	4402025,62
11504	4914906,76	4402027,00
11505	4914904,83	4402021,59
11506	4914883,95	4402029,06
11507	4914864,98	4402036,23
11508	4914867,44	4402042,77
11509	4914860,87	4402045,12
11510	4914858,65	4402038,62
10457	4914857,55	4402038,88
10456	4914855,41	4402034,04
10455	4914749,87	4402071,06
5151	4914747,85	4402070,53
5150	4914747,88	4402070,16
5149	4914747,98	4402069,17
5148	4914746,99	4402069,07
5147	4914746,89	4402070,07
5146	4914746,87	4402070,28
5142	4914745,20	4402069,84
5141	4914745,71	4402069,69
5140	4914746,67	4402069,42
5139	4914746,39	4402068,46
5138	4914745,43	4402068,73
5137	4914744,47	4402069,01
5136	4914744,67	4402069,71
10454	4914737,15	4402067,75
10453	4914729,97	4402057,80
10452	4914720,55	4402039,20
3444	4914724,41	4402037,14
3443	4914724,64	4402037,58
3442	4914723,76	4402038,05
3441	4914722,88	4402038,52
3440	4914723,35	4402039,40
3439	4914724,23	4402038,93
3438	4914725,12	4402038,46
3437	4914730,80	4402049,11
3436	4914730,62	4402049,21
3435	4914730,21	4402049,43
3434	4914730,15	4402049,32
3433	4914729,28	4402049,80

Кадастровый номер образуемого ЗУ (ЧЗУ) / номер поворотной точки	Координаты, м	
	X	Y
3432	4914729,59	4402050,37
3431	4914729,75	4402050,68
3430	4914730,06	4402051,25
3429	4914730,91	4402050,79
3428	4914730,94	4402050,77
3427	4914731,51	4402050,46
3426	4914731,79	4402050,31
3425	4914732,39	4402049,99
3424	4914732,14	4402049,52
3423	4914732,58	4402049,27
3422	4914732,22	4402048,61
3421	4914732,67	4402048,36
11511	4914728,16	4402039,91
11512	4914729,74	4402042,52
11513	4914730,16	4402043,29
11514	4914730,19	4402043,27
11515	4914730,22	4402043,31
11516	4914732,49	4402047,37
11517	4914741,48	4402065,88
3460	4914741,34	4402065,81
11518	4914740,47	4402067,61
3458	4914743,63	4402069,13
3461	4914744,49	4402067,32
11519	4914747,77	4402068,86
11520	4914754,88	4402066,12
11521	4914771,14	4402060,31
11522	4914769,87	4402056,45
11523	4914771,42	4402055,86
3500	4914771,77	4402056,80
3503	4914772,71	4402056,45
3502	4914772,35	4402055,51
11524	4914774,34	4402054,76
11525	4914776,32	4402054,07
11526	4914777,71	4402057,96
11527	4914807,27	4402047,39
11528	4914834,51	4402038,07
11529	4914848,21	4402033,37
11530	4914856,43	4402031,44
11531	4914864,72	4402028,31
11532	4914863,02	4402024,08
11533	4914870,95	4402021,36
11534	4914872,47	4402025,38
11535	4914881,36	4402022,02
11536	4914900,13	4402015,30
11537	4914898,88	4402011,80
11538	4914902,47	4402010,56
3748	4914902,62	4402010,51
Внутренний контур		
3708	4914879,47	4402022,94
3707	4914878,54	4402023,32



Кадастровый номер образуемого ЗУ (ЧЗУ) / номер поворотной точки	Координаты, м	
	X	Y
3706	4914878,92	4402024,25
3711	4914879,30	4402025,17
3710	4914880,22	4402024,80
3709	4914879,85	4402023,87
3708	4914879,47	4402022,94
Внутренний контур		
3668	4914866,34	4402028,22
3667	4914865,42	4402028,59
3666	4914865,79	4402029,52
3669	4914866,72	4402029,14
3668	4914866,34	4402028,22
Внутренний контур		
3658	4914864,77	4402026,81
3661	4914865,70	4402026,43
3660	4914865,32	4402025,51
3659	4914864,39	4402025,88
3658	4914864,77	4402026,81
Внутренний контур		
3650	4914864,04	4402024,87
3653	4914864,96	4402024,50
3652	4914864,59	4402023,57
3651	4914863,66	4402023,95
3650	4914864,04	4402024,87
Внутренний контур		
3656	4914864,91	4402038,43
3655	4914863,98	4402038,81
3654	4914864,36	4402039,74
3657	4914865,29	4402039,36
3656	4914864,91	4402038,43
Внутренний контур		
3664	4914866,17	4402041,96
3663	4914865,24	4402042,34
3662	4914865,62	4402043,26
3665	4914866,54	4402042,89
3664	4914866,17	4402041,96
Внутренний контур		
3644	4914861,86	4402029,91
11539	4914860,94	4402030,28
3642	4914861,31	4402031,21
3645	4914862,24	4402030,83
3644	4914861,86	4402029,91
Внутренний контур		
3618	4914839,94	4402036,70
3617	4914839,02	4402037,08
3616	4914839,39	4402038,01
3619	4914840,32	4402037,63
3618	4914839,94	4402036,70
Внутренний контур		
3586	4914809,32	4402047,19
3585	4914808,39	4402047,57

Кадастровый номер образуемого ЗУ (ЧЗУ) / номер поворотной точки	Координаты, м	
	X	Y
3584	4914808,77	4402048,50
3587	4914809,70	4402048,12
3586	4914809,32	4402047,19
Внутренний контур		
3568	4914805,33	4402048,31
3567	4914804,40	4402048,69
11540	4914804,78	4402049,61
3571	4914805,16	4402050,54
3570	4914806,08	4402050,16
3569	4914805,71	4402049,24
3568	4914805,33	4402048,31
Внутренний контур		
3550	4914794,88	4402052,35
3549	4914793,95	4402052,73
3548	4914794,33	4402053,66
3551	4914795,26	4402053,28
3550	4914794,88	4402052,35
Внутренний контур		
3514	4914773,90	4402059,83
3513	4914772,97	4402060,21
3512	4914773,35	4402061,14
3515	4914774,28	4402060,76
3514	4914773,90	4402059,83
Внутренний контур		
3508	4914772,90	4402059,87
3511	4914773,83	4402059,50
3510	4914773,45	4402058,57
3509	4914772,53	4402058,95
3508	4914772,90	4402059,87
Внутренний контур		
3488	4914769,68	4402061,02
3487	4914768,75	4402061,40
3486	4914769,13	4402062,33
3491	4914769,51	4402063,25
3490	4914770,43	4402062,88
3489	4914770,06	4402061,95
3488	4914769,68	4402061,02
Внутренний контур		
3476	4914767,58	4402062,09
3475	4914766,66	4402062,47
3474	4914767,03	4402063,39
3477	4914767,96	4402063,02
3476	4914767,58	4402062,09
Внутренний контур		
3750	4914902,84	4402013,93
3753	4914903,77	4402013,56
3752	4914903,39	4402012,63
3751	4914902,47	4402013,01
3750	4914902,84	4402013,93
Внутренний контур		

Кадастровый номер образуемого ЗУ (ЧЗУ) / номер поворотной точки	Координаты, м	
	X	Y
3756	4914904,00	4402014,43
11541	4914903,08	4402014,80
3754	4914903,45	4402015,73
3757	4914904,38	4402015,35
3756	4914904,00	4402014,43
Внутренний контур		
3758	4914905,77	4402014,87
3761	4914906,70	4402014,50
3760	4914906,32	4402013,57
3759	4914905,39	4402013,95
3758	4914905,77	4402014,87
Внутренний контур		
3762	4914909,11	4402023,98
3765	4914910,04	4402023,60
11542	4914909,66	4402022,67
3763	4914908,73	4402023,05
3762	4914909,11	4402023,98
Внутренний контур		
3768	4914910,29	4402024,39
3767	4914909,36	4402024,77
3766	4914909,74	4402025,69
3769	4914910,66	4402025,31
3768	4914910,29	4402024,39
Внутренний контур		
3819	4914951,53	4401996,04
3818	4914952,47	4401995,71
3817	4914952,14	4401994,76
3816	4914951,81	4401993,82
3815	4914950,86	4401994,16
3814	4914951,20	4401995,10
3819	4914951,53	4401996,04
Внутренний контур		
3826	4914953,13	4401998,03
3825	4914952,20	4401998,41
3824	4914952,58	4401999,34
3827	4914953,50	4401998,96
3826	4914953,13	4401998,03
Внутренний контур		
3845	4914955,45	4401999,21
3844	4914956,37	4401998,83
3843	4914956,00	4401997,90
3842	4914955,62	4401996,98
11543	4914954,69	4401997,35
3840	4914955,07	4401998,28
3845	4914955,45	4401999,21
Внутренний контур		
3876	4914960,38	4401996,71
3879	4914961,33	4401996,38
3878	4914960,99	4401995,44
3877	4914960,05	4401995,77

Кадастровый номер образуемого ЗУ (ЧЗУ) / номер поворотной точки	Координаты, м	
	X	Y
3876	4914960,38	4401996,71
Внутренний контур		
3904	4914963,32	4402005,89
3907	4914964,26	4402005,55
3906	4914963,93	4402004,61
3905	4914962,98	4402004,94
3904	4914963,32	4402005,89
Внутренний контур		
3983	4915006,76	4401981,69
3982	4915007,68	4401981,31
3981	4915007,31	4401980,38
3980	4915006,93	4401979,46
3979	4915006,00	4401979,83
3978	4915006,38	4401980,76
3983	4915006,76	4401981,69
Внутренний контур		
4000	4915010,86	4401979,25
4003	4915011,79	4401978,87
4002	4915011,41	4401977,94
4001	4915010,48	4401978,32
4000	4915010,86	4401979,25
Внутренний контур		
4028	4915014,70	4401988,45
4031	4915015,63	4401988,07
4030	4915015,25	4401987,15
4029	4915014,32	4401987,52
4028	4915014,70	4401988,45
Внутренний контур		
4101	4915027,71	4401972,99
4100	4915028,64	4401972,61
4099	4915028,26	4401971,68
4098	4915027,88	4401970,76
4097	4915026,96	4401971,13
4096	4915027,33	4401972,06
4101	4915027,71	4401972,99
Внутренний контур		
4144	4915053,80	4401961,93
4147	4915054,73	4401961,56
4146	4915054,35	4401960,63
4145	4915053,42	4401961,01
4144	4915053,80	4401961,93
Внутренний контур		
4169	4915057,16	4401961,41
4168	4915058,07	4401960,99
4167	4915057,64	4401960,08
4166	4915057,22	4401959,18
4165	4915056,31	4401959,60
4164	4915056,74	4401960,51
4169	4915057,16	4401961,41
Внутренний контур		

Кадастровый номер образуемого ЗУ (ЧЗУ) / номер поворотной точки	Координаты, м	
	X	Y
4183	4915065,95	4401957,43
4182	4915066,13	4401956,44
4181	4915065,14	4401956,27
4180	4915064,96	4401957,25
11544	4915064,79	4401958,23
4178	4915065,77	4401958,41
4183	4915065,95	4401957,43
Внутренний контур		
4240	4915078,26	4401952,88
4243	4915079,18	4401952,50
4242	4915078,80	4401951,57
4241	4915077,88	4401951,95
4240	4915078,26	4401952,88
Внутренний контур		
4260	4915080,36	4401952,10
4263	4915081,29	4401951,72
4262	4915080,91	4401950,79
4261	4915079,98	4401951,17
4260	4915080,36	4401952,10
Внутренний контур		
4268	4915082,51	4401964,34
4271	4915083,44	4401963,97
4270	4915083,06	4401963,04
4269	4915082,13	4401963,42
4268	4915082,51	4401964,34
Внутренний контур		
4320	4915122,91	4401936,47
4323	4915123,84	4401936,09
4322	4915123,46	4401935,17
4321	4915122,53	4401935,54
4320	4915122,91	4401936,47
Внутренний контур		
4328	4915123,81	4401935,17
4333	4915124,19	4401936,10
4332	4915125,12	4401935,72
4331	4915124,74	4401934,79
4330	4915124,36	4401933,87
4329	4915123,44	4401934,24
4328	4915123,81	4401935,17
Внутренний контур		
4335	4915126,21	4401933,98
4334	4915126,58	4401934,90
4339	4915126,96	4401935,83
4338	4915127,89	4401935,45
4337	4915127,51	4401934,53
4336	4915127,13	4401933,60
4335	4915126,21	4401933,98
Внутренний контур		
4340	4915127,02	4401948,28
4343	4915127,94	4401947,91

Кадастровый номер образуемого ЗУ (ЧЗУ) / номер поворотной точки	Координаты, м	
	X	Y
4342	4915127,57	4401946,98
4341	4915126,64	4401947,36
4340	4915127,02	4401948,28
Внутренний контур		
4475	4915176,72	4401918,80
4474	4915177,65	4401918,43
4473	4915177,27	4401917,50
4472	4915176,89	4401916,58
4471	4915175,97	4401916,95
4470	4915176,34	4401917,88
4475	4915176,72	4401918,80
Внутренний контур		
4484	4915185,42	4401914,39
4487	4915186,34	4401914,01
11545	4915185,97	4401913,08
4485	4915185,04	4401913,46
4484	4915185,42	4401914,39
Внутренний контур		
4501	4915187,72	4401913,44
4500	4915188,65	4401913,07
4499	4915188,27	4401912,14
4498	4915187,90	4401911,21
4497	4915186,97	4401911,59
4496	4915187,35	4401912,52
4501	4915187,72	4401913,44
Внутренний контур		
4510	4915190,62	4401926,47
4513	4915191,54	4401926,09
4512	4915191,17	4401925,16
4511	4915190,24	4401925,54
4510	4915190,62	4401926,47
Внутренний контур		
4567	4915211,10	4401907,30
4566	4915212,05	4401907,00
4565	4915211,75	4401906,04
4564	4915211,44	4401905,09
4563	4915210,49	4401905,40
4562	4915210,80	4401906,35
4567	4915211,10	4401907,30
Внутренний контур		
4628	4915242,29	4401895,16
4631	4915243,24	4401894,86
4630	4915242,94	4401893,91
4629	4915241,99	4401894,21
4628	4915242,29	4401895,16
Внутренний контур		
4632	4915246,00	4401893,65
4637	4915246,30	4401894,60
4636	4915247,26	4401894,30
4635	4915246,95	4401893,35

Кадастровый номер образуемого ЗУ (ЧЗУ) / номер поворотной точки	Координаты, м	
	X	Y
4634	4915246,65	4401892,40
4633	4915245,69	4401892,70
4632	4915246,00	4401893,65
Внутренний контур		
11546	4915256,89	4401890,26
4686	4915257,84	4401889,96
4685	4915257,53	4401889,00
4684	4915257,23	4401888,05
4683	4915256,28	4401888,36
4682	4915256,58	4401889,31
11546	4915256,89	4401890,26
Внутренний контур		
4697	4915260,13	4401889,97
4696	4915261,09	4401889,67
4695	4915260,78	4401888,71
4694	4915260,48	4401887,76
4693	4915259,52	4401888,07
4692	4915259,83	4401889,02
4697	4915260,13	4401889,97
Внутренний контур		
4791	4915296,15	4401892,96
11547	4915297,10	4401892,65
4789	4915296,79	4401891,70
4788	4915296,49	4401890,75
4787	4915296,19	4401889,80
4786	4915295,88	4401888,84
4785	4915294,93	4401889,15
4784	4915295,23	4401890,10
4793	4915295,54	4401891,05
4792	4915295,84	4401892,01
4791	4915296,15	4401892,96
	Площадь:	4623
91:01:036003:ЗУ30		
8034	4915309,79	4401435,71
8033	4915299,80	4401436,22
245	4915290,06	4401436,72
7491	4915290,09	4401436,62
7490	4915287,07	4401435,88
241	4915276,67	4401435,51
7948	4915276,08	4401430,49
11548	4915287,15	4401430,88
11549	4915290,06	4401431,56
11550	4915294,22	4401432,54
11551	4915302,20	4401432,93
11552	4915302,10	4401435,34
11553	4915305,46	4401435,59
11554	4915306,50	4401435,64
8036	4915322,85	4401430,92
8035	4915318,78	4401432,41
8034	4915309,79	4401435,71

Кадастровый номер образуемого ЗУ (ЧЗУ) / номер поворотной точки	Координаты, м	
	X	Y
	Площадь:	127
91:01:000000:ЗУ11		
11555	4915338,28	4401433,74
11556	4915333,50	4401435,13
8275	4915308,50	4401442,35
432	4915308,39	4401440,43
5213	4915332,92	4401433,35
5212	4915337,22	4401432,11
5211	4915336,32	4401428,99
5210	4915331,90	4401430,27
254	4915324,89	4401432,31
8028	4915328,98	4401430,81
11557	4915331,75	4401429,79
8027	4915337,45	4401427,70
8026	4915340,67	4401432,10
11555	4915338,28	4401433,74
	Площадь:	75
91:01:036003:ЗУ31		
11558	4915341,82	4401858,30
8012	4915341,08	4401858,19
8016	4915341,53	4401855,47
5055	4915341,53	4401855,46
11559	4915342,20	4401855,57
11558	4915341,82	4401858,30
	Площадь:	2
91:01:036003:ЗУ32		
11560	4915342,34	4401854,58
5056	4915341,69	4401854,47
8015	4915341,94	4401852,96
11561	4915342,56	4401853,06
11560	4915342,34	4401854,58
	Площадь:	1
91:01:036003:ЗУ33		
3885	4914961,41	4401545,75
3884	4914960,98	4401544,85
3883	4914960,07	4401545,29
3882	4914959,17	4401545,72
3881	4914958,27	4401546,15
3880	4914958,71	4401547,05
3887	4914959,61	4401546,62
3886	4914960,51	4401546,19
3885	4914961,41	4401545,75
11562	4914962,45	4401548,31
11563	4914961,28	4401548,69
11564	4914950,27	4401580,23
11565	4914952,78	4401602,28
11566	4914953,50	4401610,39
3833	4914952,71	4401610,48
3832	4914952,81	4401611,47
11567	4914953,59	4401611,39



Кадастровый номер образуемого ЗУ (ЧЗУ) / номер поворотной точки	Координаты, м	
	X	Y
11568	4914954,82	4401625,20
11569	4914957,38	4401651,36
8311	4914958,05	4401652,74
8310	4914957,91	4401652,76
8309	4914960,43	4401669,27
11570	4914961,23	4401677,66
3890	4914960,70	4401677,71
3889	4914959,71	4401677,82
3888	4914959,82	4401678,82
3893	4914960,81	4401678,71
11571	4914961,32	4401678,65
11572	4914963,94	4401706,08
11573	4914965,07	4401717,57
11574	4914967,69	4401718,33
11575	4914967,70	4401718,34
11576	4914969,35	4401719,31
11577	4914973,41	4401719,01
11578	4914975,71	4401718,99
11579	4914985,60	4401718,09
11580	4914998,20	4401717,15
11581	4914998,49	4401716,92
11582	4915002,15	4401716,59
11583	4915017,61	4401714,51
11584	4915028,41	4401712,68
11585	4915052,92	4401704,37
11586	4915047,03	4401685,34
11587	4915040,05	4401668,32
4118	4915039,42	4401666,42
4121	4915040,37	4401666,10
4120	4915040,06	4401665,15
4119	4915039,11	4401665,47
11588	4915033,40	4401648,06
11589	4915031,14	4401641,12
4102	4915028,88	4401634,83
4105	4915029,82	4401634,49
4104	4915029,48	4401633,55
4103	4915028,54	4401633,89
11590	4915021,96	4401615,59
11591	4915019,79	4401606,60
11592	4915019,77	4401606,43
11593	4915019,85	4401606,39
4052	4915018,31	4401597,24
4055	4915019,29	4401597,08
4054	4915019,13	4401596,09
4053	4915018,14	4401596,26
11594	4915016,46	4401586,27
11595	4915016,28	4401576,55
11596	4915014,51	4401561,47
11597	4915013,72	4401549,80
11598	4915013,26	4401521,02

Кадастровый номер образуемого ЗУ (ЧЗУ) / номер поворотной точки	Координаты, м	
	X	Y
11599	4915012,75	4401512,53
11600	4915012,73	4401512,33
11601	4915012,78	4401512,04
11602	4915012,24	4401504,81
11603	4915012,25	4401504,81
11604	4915008,24	4401482,69
11605	4915008,15	4401482,15
11606	4915007,98	4401460,40
7435	4915013,04	4401460,62
11607	4915014,86	4401460,56
11608	4915014,24	4401463,69
11609	4915014,52	4401480,93
4046	4915018,34	4401522,71
4045	4915017,35	4401522,80
4044	4915017,44	4401523,79
4047	4915018,43	4401523,71
11610	4915020,67	4401549,92
11611	4915022,14	4401581,76
11612	4915024,79	4401581,09
11613	4915031,43	4401577,29
8285	4915043,13	4401574,59
8284	4915043,88	4401577,98
8289	4915059,23	4401574,74
8288	4915060,61	4401573,60
11614	4915061,39	4401577,69
11615	4915060,40	4401577,80
11616	4915034,01	4401583,88
11617	4915027,44	4401587,64
11618	4915022,47	4401588,90
11619	4915022,54	4401590,45
11620	4915025,24	4401603,94
11621	4915027,99	4401613,37
11622	4915037,56	4401633,14
11623	4915037,59	4401633,28
11624	4915038,23	4401638,64
11625	4915043,33	4401660,49
11626	4915045,16	4401662,03
11627	4915058,62	4401697,82
11628	4915063,28	4401696,39
11629	4915069,62	4401697,48
11630	4915100,66	4401685,74
11631	4915113,81	4401681,84
8545	4915115,26	4401681,30
8544	4915115,76	4401681,60
8548	4915158,51	4401665,70
8547	4915158,50	4401665,38
11632	4915158,51	4401665,38
11633	4915158,72	4401663,22
4421	4915160,49	4401663,16
4420	4915160,37	4401659,66

Кадастровый номер образуемого ЗУ (ЧЗУ) / номер поворотной точки	Координаты, м	
	X	Y
11634	4915158,62	4401659,72
8542	4915158,20	4401655,81
8336	4915158,08	4401651,85
8335	4915158,09	4401651,85
8334	4915154,27	4401628,01
8333	4915151,70	4401609,64
8332	4915150,15	4401605,83
8331	4915148,17	4401595,36
8330	4915144,66	4401578,35
8329	4915137,79	4401569,17
8328	4915137,05	4401569,68
11635	4915136,84	4401569,42
11636	4915136,68	4401569,20
11637	4915136,35	4401568,44
4371	4915137,12	4401567,88
4370	4915137,93	4401567,30
4369	4915138,74	4401566,71
4368	4915139,55	4401566,12
4367	4915138,96	4401565,31
4366	4915138,15	4401565,90
4365	4915137,34	4401566,49
4364	4915136,53	4401567,07
11638	4915135,93	4401567,50
11639	4915134,45	4401564,15
11640	4915129,97	4401558,90
11641	4915129,84	4401558,71
11642	4915123,77	4401546,25
11643	4915123,14	4401545,35
11644	4915122,85	4401544,77
4312	4915118,39	4401534,73
4315	4915119,36	4401534,49
4314	4915119,12	4401533,52
11645	4915118,39	4401533,70
11646	4915118,79	4401531,71
11647	4915111,91	4401508,70
11648	4915110,54	4401504,14
7897	4915109,70	4401497,00
7896	4915112,33	4401505,01
7895	4915115,45	4401514,51
7894	4915118,57	4401524,01
173	4915121,47	4401532,81
176	4915121,78	4401533,76
7893	4915124,82	4401543,01
7913	4915127,94	4401552,51
7912	4915128,95	4401555,59
7911	4915130,85	4401554,96
7910	4915127,73	4401545,46
7909	4915127,29	4401544,11
8550	4915128,75	4401547,17
8549	4915130,83	4401552,15

Кадастровый номер образуемого ЗУ (ЧЗУ) / номер поворотной точки	Координаты, м	
	X	Y
8551	4915132,87	4401555,77
11649	4915134,05	4401558,24
11650	4915134,88	4401559,34
11651	4915135,32	4401560,12
11652	4915139,17	4401565,03
11653	4915140,55	4401566,85
11654	4915147,37	4401570,50
11655	4915150,26	4401569,81
11656	4915150,83	4401569,94
11657	4915154,65	4401568,77
11658	4915155,52	4401568,56
11659	4915161,04	4401566,37
11660	4915167,84	4401563,72
11661	4915169,25	4401563,10
11662	4915181,42	4401558,26
11663	4915188,46	4401556,72
8520	4915188,84	4401556,51
8519	4915188,88	4401556,65
8523	4915205,93	4401547,25
8522	4915209,16	4401543,96
11664	4915211,84	4401541,75
11665	4915212,57	4401540,72
4572	4915213,17	4401541,31
4575	4915213,87	4401540,60
4574	4915213,16	4401539,90
8530	4915214,88	4401538,15
8529	4915223,78	4401521,44
8528	4915223,59	4401521,00
11666	4915228,93	4401522,07
8570	4915230,90	4401523,14
8569	4915226,79	4401526,43
8568	4915221,20	4401536,41
8567	4915219,00	4401540,69
8566	4915210,25	4401550,16
11667	4915209,65	4401550,45
11668	4915204,88	4401552,74
11669	4915191,38	4401560,77
4508	4915191,11	4401559,99
11670	4915190,19	4401560,31
11671	4915190,14	4401560,24
11672	4915185,54	4401561,88
11673	4915170,41	4401566,76
11674	4915157,37	4401572,01
11675	4915155,95	4401572,46
11676	4915149,38	4401577,80
11677	4915160,55	4401626,66
11678	4915160,76	4401627,58
11679	4915161,80	4401633,18
11680	4915161,61	4401633,22
4440	4915161,53	4401632,74

Кадастровый номер образуемого ЗУ (ЧЗУ) / номер поворотной точки	Координаты, м	
	X	Y
4439	4915160,54	4401632,91
4438	4915160,71	4401633,89
4441	4915161,69	4401633,73
11681	4915162,29	4401637,29
11682	4915162,38	4401641,55
11683	4915164,62	4401663,19
11684	4915173,20	4401660,11
11685	4915190,48	4401654,01
11686	4915193,07	4401653,15
11687	4915194,21	4401656,37
11688	4915210,33	4401650,68
11689	4915228,83	4401645,70
11690	4915234,01	4401644,31
11691	4915249,08	4401640,35
11692	4915247,93	4401636,08
11693	4915254,38	4401634,02
11694	4915255,67	4401638,51
11695	4915276,23	4401632,49
11696	4915283,86	4401630,26
11697	4915292,80	4401626,89
11698	4915300,72	4401621,95
4794	4915300,84	4401622,39
11699	4915301,10	4401622,32
4800	4915301,35	4401623,29
4799	4915302,32	4401623,03
4798	4915302,06	4401622,06
4797	4915301,81	4401622,13
11700	4915301,61	4401621,40
11701	4915302,10	4401621,10
11702	4915307,12	4401619,81
11703	4915316,23	4401618,39
11704	4915311,13	4401585,53
11705	4915309,54	4401572,92
11706	4915303,15	4401544,97
4819	4915303,74	4401544,86
4818	4915304,72	4401544,66
4817	4915304,52	4401543,68
4816	4915303,54	4401543,87
11707	4915302,93	4401544,00
11708	4915302,08	4401540,28
11709	4915288,20	4401502,71
11710	4915278,76	4401459,22
11711	4915278,80	4401459,22
11712	4915278,63	4401458,62
11713	4915276,66	4401449,56
11714	4915274,15	4401440,20
7950	4915274,03	4401439,27
7949	4915275,98	4401439,44
7954	4915281,12	4401439,18
11715	4915283,46	4401447,91

Кадастровый номер образуемого ЗУ (ЧЗУ) / номер поворотной точки	Координаты, м	
	X	Y
11716	4915285,38	4401456,74
11717	4915289,39	4401478,52
11718	4915291,46	4401484,75
11719	4915294,93	4401500,74
11720	4915295,53	4401502,36
4777	4915294,72	4401502,66
4776	4915295,08	4401503,60
11721	4915295,87	4401503,29
11722	4915308,80	4401538,28
11723	4915312,36	4401553,83
4853	4915311,62	4401553,97
4852	4915311,82	4401554,95
11724	4915312,58	4401554,80
11725	4915316,44	4401571,70
11726	4915318,06	4401584,56
11727	4915321,52	4401606,81
11728	4915323,12	4401606,46
11729	4915325,50	4401616,34
11730	4915323,06	4401616,72
11731	4915324,71	4401627,33
11732	4915331,62	4401650,87
11733	4915333,55	4401650,30
4994	4915335,04	4401656,89
4993	4915334,06	4401657,11
4992	4915334,28	4401658,08
4995	4915335,26	4401657,86
11734	4915335,50	4401658,97
11735	4915334,11	4401659,37
11736	4915335,43	4401665,24
11737	4915343,51	4401704,27
11738	4915346,15	4401703,72
5072	4915347,07	4401707,32
5071	4915346,10	4401707,57
5070	4915346,35	4401708,54
5073	4915347,32	4401708,29
11739	4915347,84	4401710,32
11740	4915344,59	4401710,99
11741	4915343,34	4401715,97
11742	4915345,31	4401725,97
8045	4915350,95	4401726,39
8044	4915351,25	4401727,19
8043	4915352,65	4401730,98
281	4915352,55	4401732,04
280	4915352,46	4401733,04
8042	4915352,39	4401733,85
11743	4915346,29	4401733,70
11744	4915346,35	4401751,48
11745	4915342,62	4401799,62
8020	4915346,44	4401799,92
8019	4915346,37	4401800,70

Кадастровый номер образуемого ЗУ (ЧЗУ) / номер поворотной точки	Координаты, м	
	X	Y
5068	4915345,92	4401805,75
5067	4915344,92	4401805,66
5066	4915343,93	4401805,57
5065	4915343,84	4401806,57
5064	4915344,83	4401806,66
5069	4915345,83	4401806,75
8018	4915345,71	4401808,05
11746	4915341,98	4401807,82
11747	4915340,48	4401827,25
11748	4915337,56	4401852,21
11749	4915339,97	4401852,62
273	4915339,71	4401854,23
272	4915339,55	4401855,22
8013	4915339,11	4401857,89
11750	4915336,94	4401857,56
11751	4915336,17	4401864,10
8011	4915337,91	4401865,17
8010	4915337,30	4401868,84
11752	4915337,21	4401869,41
5202	4915336,59	4401869,33
5201	4915336,60	4401869,27
5200	4915335,63	4401869,04
5199	4915335,59	4401869,20
11753	4915334,38	4401869,04
11754	4915333,90	4401874,13
8008	4915326,48	4401874,57
8007	4915316,50	4401875,17
8006	4915306,51	4401875,76
4811	4915304,33	4401875,89
4810	4915304,28	4401874,89
4809	4915304,12	4401874,90
11755	4915304,06	4401873,94
11756	4915320,41	4401868,55
11757	4915322,67	4401867,85
11758	4915328,64	4401868,28
11759	4915333,51	4401826,57
11760	4915335,29	4401803,55
11761	4915331,12	4401803,30
11762	4915331,30	4401796,82
11763	4915335,79	4401797,17
11764	4915339,35	4401751,22
11765	4915339,28	4401731,59
11766	4915337,62	4401723,12
11767	4915326,38	4401725,34
11768	4915318,76	4401727,59
11769	4915320,70	4401734,76
11770	4915283,94	4401745,57
11771	4915264,76	4401753,88
11772	4915250,09	4401757,24
11773	4915218,91	4401768,04

Кадастровый номер образуемого ЗУ (ЧЗУ) / номер поворотной точки	Координаты, м	
	X	Y
11774	4915212,54	4401770,30
11775	4915213,26	4401772,31
4571	4915212,64	4401772,53
4570	4915212,30	4401771,59
4569	4915211,36	4401771,92
4568	4915211,70	4401772,87
11776	4915205,71	4401774,99
11777	4915205,00	4401772,99
11778	4915146,22	4401793,91
11779	4915146,96	4401795,99
4403	4915146,59	4401796,12
4402	4915146,25	4401795,18
11780	4915145,31	4401795,52
11781	4915145,65	4401796,46
11782	4915139,67	4401798,64
11783	4915138,91	4401796,48
11784	4915090,13	4401813,63
11785	4915078,15	4401817,86
11786	4915078,96	4401820,06
4239	4915078,59	4401820,19
4238	4915078,25	4401819,25
4237	4915077,31	4401819,58
11787	4915077,65	4401820,52
11788	4915074,83	4401821,54
11789	4915072,53	4401822,34
11790	4915071,74	4401820,13
11791	4915031,65	4401834,31
11792	4915013,64	4401840,98
11793	4915014,59	4401842,59
4019	4915014,13	4401842,77
4018	4915013,77	4401841,84
4017	4915012,84	4401842,19
4016	4915013,20	4401843,13
11794	4915007,12	4401845,45
11795	4915006,45	4401843,64
11796	4914979,39	4401853,68
11797	4914974,56	4401855,05
11798	4914970,16	4401843,17
11799	4914969,10	4401826,51
11800	4914966,97	4401806,34
11801	4914964,90	4401786,10
11802	4914963,00	4401765,57
11803	4914961,55	4401757,14
11804	4914957,85	4401746,33
11805	4914957,63	4401741,09
11806	4914959,20	4401740,27
11807	4914958,51	4401713,23
11808	4914957,72	4401695,72
8281	4914956,01	4401674,87
8280	4914956,23	4401674,82



Кадастровый номер образуемого ЗУ (ЧЗУ) / номер поворотной точки	Координаты, м	
	X	Y
8279	4914951,83	4401645,83
8278	4914951,57	4401645,88
11809	4914949,95	4401626,14
8318	4914948,22	4401603,69
8317	4914948,72	4401603,66
8316	4914945,08	4401575,71
11810	4914945,97	4401574,22
11811	4914949,89	4401568,09
8290	4914949,85	4401567,72
8293	4914950,30	4401566,97
8292	4914949,75	4401561,28
7515	4914953,52	4401549,74
7514	4914954,82	4401549,54
7513	4914956,70	4401548,80
7512	4914956,32	4401544,82
7511	4914954,10	4401537,19
7510	4914952,20	4401532,67
3794	4914944,97	4401515,58
3797	4914945,89	4401515,19
3796	4914945,50	4401514,27
3795	4914944,58	4401514,66
7524	4914944,75	4401515,07
8552	4914938,71	4401501,44
11812	4914936,63	4401496,32
11813	4914935,66	4401493,74
11814	4914939,63	4401492,31
11815	4914940,07	4401493,37
11816	4914957,29	4401538,34
11817	4914958,31	4401541,60
11818	4914959,53	4401541,16
3885	4914961,41	4401545,75
Внутренний контур		
3856	4914957,49	4401555,04
3855	4914957,15	4401555,98
3854	4914958,09	4401556,33
3857	4914958,43	4401555,39
3856	4914957,49	4401555,04
Внутренний контур		
11819	4914947,29	4401513,64
3799	4914946,36	4401514,02
3798	4914946,73	4401514,94
3801	4914947,66	4401514,57
11819	4914947,29	4401513,64
Внутренний контур		
3792	4914940,04	4401494,68
3791	4914939,11	4401495,05
3790	4914939,48	4401495,98
3793	4914940,41	4401495,61
3792	4914940,04	4401494,68
Внутренний контур		

Кадастровый номер образуемого ЗУ (ЧЗУ) / номер поворотной точки	Координаты, м	
	X	Y
3838	4914955,52	4401549,63
3837	4914954,54	4401549,80
3836	4914954,71	4401550,79
3839	4914955,70	4401550,61
3838	4914955,52	4401549,63
Внутренний контур		
3804	4914951,14	4401610,56
3803	4914950,15	4401610,65
3802	4914950,24	4401611,65
3805	4914951,24	4401611,55
3804	4914951,14	4401610,56
Внутренний контур		
3808	4914951,15	4401627,46
3807	4914950,15	4401627,56
3806	4914950,25	4401628,55
3809	4914951,24	4401628,45
3808	4914951,15	4401627,46
Внутренний контур		
3820	4914951,55	4401628,41
3823	4914952,54	4401628,31
3822	4914952,44	4401627,31
3821	4914951,45	4401627,41
3820	4914951,55	4401628,41
Внутренний контур		
3846	4914955,46	4401664,30
3849	4914956,45	4401664,21
3848	4914956,35	4401663,21
3847	4914955,36	4401663,31
3846	4914955,46	4401664,30
Внутренний контур		
3863	4914958,51	4401664,01
3862	4914959,51	4401663,91
3861	4914959,41	4401662,92
3860	4914958,41	4401663,01
3859	4914957,42	4401663,11
3858	4914957,52	4401664,11
3863	4914958,51	4401664,01
Внутренний контур		
3870	4914960,32	4401737,66
3869	4914959,32	4401737,71
3868	4914959,38	4401738,71
3871	4914960,38	4401738,66
3870	4914960,32	4401737,66
Внутренний контур		
3899	4914962,21	4401723,32
3898	4914963,21	4401723,22
3897	4914963,11	4401722,22
3896	4914962,11	4401722,32
3895	4914961,12	4401722,42
11820	4914961,22	4401723,41

Кадастровый номер образуемого ЗУ (ЧЗУ) / номер поворотной точки	Координаты, м	
	X	Y
3899	4914962,21	4401723,32
Внутренний контур		
4540	4915205,64	4401756,47
11821	4915206,81	4401756,09
11822	4915209,53	4401763,94
11823	4915216,59	4401761,43
11824	4915246,70	4401751,01
11825	4915244,15	4401743,67
4647	4915246,89	4401742,74
4646	4915247,21	4401743,69
4649	4915248,16	4401743,37
4648	4915247,84	4401742,42
11826	4915249,77	4401741,77
11827	4915252,82	4401749,43
11828	4915262,57	4401747,20
11829	4915278,79	4401740,17
11830	4915275,96	4401732,39
4733	4915276,50	4401732,19
4732	4915276,85	4401733,13
4735	4915277,79	4401732,79
4734	4915277,44	4401731,85
11831	4915278,16	4401731,58
11832	4915280,88	4401730,60
11833	4915283,71	4401738,34
11834	4915312,01	4401730,02
11835	4915310,00	4401723,17
11836	4915309,76	4401722,26
11837	4915325,32	4401717,77
11838	4915336,14	4401715,64
11839	4915337,59	4401710,16
11840	4915336,26	4401703,77
11841	4915330,96	4401678,18
11842	4915328,56	4401666,58
11843	4915325,56	4401667,64
11844	4915325,40	4401667,02
4924	4915325,01	4401665,17
4927	4915325,99	4401664,97
4926	4915325,79	4401663,99
4925	4915324,81	4401664,19
11845	4915324,39	4401662,20
11846	4915327,52	4401661,75
11847	4915317,86	4401628,86
11848	4915317,31	4401625,31
11849	4915308,53	4401626,67
11850	4915304,88	4401627,61
11851	4915295,91	4401633,20
11852	4915291,82	4401634,74
11853	4915283,80	4401637,18
11854	4915283,90	4401637,54
11855	4915253,64	4401646,39

Кадастровый номер образуемого ЗУ (ЧЗУ) / номер поворотной точки	Координаты, м	
	X	Y
11856	4915240,88	4401649,74
11857	4915235,81	4401651,08
11858	4915215,71	4401656,48
4598	4915215,52	4401655,93
11859	4915214,58	4401656,25
11860	4915214,74	4401656,74
11861	4915212,41	4401657,37
11862	4915189,94	4401665,30
11863	4915188,79	4401662,03
11864	4915175,55	4401666,71
11865	4915163,88	4401670,89
11866	4915165,06	4401674,49
4453	4915163,80	4401674,96
4452	4915163,45	4401674,02
4451	4915162,51	4401674,37
4450	4915162,86	4401675,31
11867	4915158,94	4401676,76
11868	4915157,64	4401673,13
11869	4915149,18	4401676,16
11870	4915148,35	4401676,46
11871	4915122,71	4401686,00
11872	4915123,87	4401689,36
4311	4915118,19	4401691,32
4310	4915117,86	4401690,37
4309	4915116,92	4401690,70
4308	4915117,24	4401691,64
11873	4915116,54	4401691,88
11874	4915115,35	4401688,68
11875	4915102,90	4401692,38
11876	4915080,80	4401700,74
11877	4915082,09	4401704,63
11878	4915076,08	4401706,72
11879	4915074,67	4401703,05
11880	4915070,32	4401704,70
11881	4915063,73	4401703,57
11882	4915061,71	4401704,19
11883	4915061,09	4401704,36
11884	4915062,80	4401708,92
11885	4915051,71	4401712,70
11886	4915048,36	4401713,78
11887	4915043,00	4401715,45
11888	4915036,27	4401717,49
11889	4915024,26	4401721,30
11890	4915023,40	4401726,41
4083	4915021,94	4401726,96
4082	4915021,59	4401726,02
4081	4915020,65	4401726,38
4080	4915021,01	4401727,31
11891	4915018,90	4401728,11
11892	4915015,87	4401722,12

Кадастровый номер образуемого ЗУ (ЧЗУ) / номер поворотной точки	Координаты, м	
	X	Y
11893	4915002,60	4401721,51
11894	4914965,20	4401725,84
11895	4914963,08	4401726,16
11896	4914964,17	4401737,18
11897	4914965,11	4401752,30
11898	4914966,63	4401752,20
11899	4914967,94	4401766,08
11900	4914970,36	4401785,59
11901	4914975,07	4401819,81
11902	4914976,06	4401825,71
11903	4914977,08	4401841,70
11904	4914978,23	4401844,81
11905	4914979,75	4401845,71
11906	4914983,52	4401844,68
11907	4915001,03	4401838,19
11908	4914998,03	4401830,09
3967	4915002,62	4401828,43
3966	4915002,96	4401829,37
3969	4915003,90	4401829,03
3968	4915003,56	4401828,09
11909	4915004,55	4401827,74
11910	4915007,54	4401835,78
11911	4915029,27	4401827,72
11912	4915040,91	4401823,61
8294	4915038,35	4401816,38
453	4915041,93	4401815,18
456	4915042,87	4401814,86
8297	4915044,09	4401814,45
11913	4915046,57	4401821,61
11914	4915073,73	4401812,00
11915	4915070,93	4401804,07
4213	4915075,37	4401802,50
4212	4915075,71	4401803,44
4215	4915076,65	4401803,10
11916	4915076,31	4401802,16
11917	4915077,18	4401801,85
11918	4915080,00	4401809,79
11919	4915087,80	4401807,03
11920	4915137,41	4401789,59
11921	4915134,52	4401781,71
11922	4915136,40	4401781,04
11923	4915142,33	4401779,06
11924	4915145,11	4401786,87
11925	4915204,06	4401765,89
11926	4915201,29	4401758,10
4539	4915204,71	4401756,81
4538	4915205,05	4401757,75
4541	4915205,99	4401757,40
4540	4915205,64	4401756,47
Внутренний контур		

Кадастровый номер образуемого ЗУ (ЧЗУ) / номер поворотной точки	Координаты, м	
	X	Y
4544	4915206,42	4401758,53
4543	4915205,49	4401758,90
4542	4915205,87	4401759,83
4545	4915206,79	4401759,46
4544	4915206,42	4401758,53
Внутренний контур		
4394	4915145,36	4401792,60
4393	4915144,44	4401792,97
4392	4915144,81	4401793,90
4395	4915145,74	4401793,53
4394	4915145,36	4401792,60
Внутренний контур		
4384	4915141,45	4401793,98
4383	4915140,53	4401794,35
4382	4915140,90	4401795,28
11927	4915141,83	4401794,90
4384	4915141,45	4401793,98
Внутренний контур		
4375	4915140,58	4401795,41
4374	4915140,21	4401794,48
4373	4915139,28	4401794,86
4372	4915139,65	4401795,79
4375	4915140,58	4401795,41
Внутренний контур		
4381	4915140,03	4401792,71
4380	4915140,97	4401792,37
4379	4915140,63	4401791,43
4378	4915140,29	4401790,49
4377	4915139,35	4401790,83
4376	4915139,69	4401791,77
4381	4915140,03	4401792,71
Внутренний контур		
4360	4915137,73	4401783,38
4359	4915136,80	4401783,76
4358	4915137,18	4401784,68
4361	4915138,10	4401784,31
4360	4915137,73	4401783,38
Внутренний контур		
4350	4915136,32	4401782,24
11928	4915137,24	4401781,86
4352	4915136,87	4401780,94
4351	4915135,94	4401781,31
4350	4915136,32	4401782,24
Внутренний контур		
4266	4915080,92	4401815,27
4265	4915079,99	4401815,64
4264	4915080,37	4401816,57
4267	4915081,29	4401816,20
4266	4915080,92	4401815,27
Внутренний контур		

Кадастровый номер образуемого ЗУ (ЧЗУ) / номер поворотной точки	Координаты, м	
	X	Y
4253	4915079,68	4401814,66
4252	4915080,62	4401814,31
4251	4915080,27	4401813,37
4250	4915079,92	4401812,43
4249	4915078,98	4401812,78
4248	4915079,33	4401813,72
4253	4915079,68	4401814,66
Внутренний контур		
4231	4915077,63	4401817,49
4230	4915077,26	4401816,57
4229	4915076,33	4401816,94
4228	4915076,71	4401817,87
4231	4915077,63	4401817,49
Внутренний контур		
11929	4915076,39	4401805,31
4223	4915077,31	4401804,94
4222	4915076,94	4401804,01
4221	4915076,01	4401804,39
11929	4915076,39	4401805,31
Внутренний контур		
4138	4915047,21	4401827,19
4137	4915046,28	4401827,56
4136	4915046,66	4401828,49
4139	4915047,58	4401828,12
4138	4915047,21	4401827,19
Внутренний контур		
11930	4915045,97	4401826,57
4134	4915046,90	4401826,22
4133	4915046,55	4401825,29
4132	4915046,21	4401824,35
4131	4915045,27	4401824,70
4130	4915045,62	4401825,63
11930	4915045,97	4401826,57
Внутренний контур		
4128	4915043,23	4401815,93
4127	4915042,30	4401816,30
4126	4915042,67	4401817,23
11931	4915043,60	4401816,85
4128	4915043,23	4401815,93
Внутренний контур		
4006	4915012,94	4401839,63
4005	4915012,01	4401840,00
4004	4915012,38	4401840,93
4007	4915013,31	4401840,56
4006	4915012,94	4401839,63
Внутренний контур		
3994	4915008,45	4401841,29
3993	4915007,53	4401841,66
3992	4915007,90	4401842,59
3995	4915008,83	4401842,22

Кадастровый номер образуемого ЗУ (ЧЗУ) / номер поворотной точки	Координаты, м	
	X	Y
3994	4915008,45	4401841,29
Внутренний контур		
3988	4915007,19	4401840,67
3991	4915008,12	4401840,30
3990	4915007,74	4401839,37
3989	4915006,82	4401839,75
3988	4915007,19	4401840,67
Внутренний контур		
3984	4915006,79	4401839,52
3987	4915007,71	4401839,15
3986	4915007,34	4401838,22
3985	4915006,41	4401838,59
3984	4915006,79	4401839,52
Внутренний контур		
3976	4915005,65	4401833,73
3975	4915004,72	4401834,10
3974	4915005,10	4401835,03
11932	4915006,02	4401834,65
3976	4915005,65	4401833,73
Внутренний контур		
3972	4915004,12	4401829,69
3971	4915003,19	4401830,06
3970	4915003,57	4401830,99
3973	4915004,49	4401830,61
3972	4915004,12	4401829,69
Внутренний контур		
3964	4914995,91	4401845,94
3963	4914994,98	4401846,31
3962	4914995,35	4401847,24
3965	4914996,28	4401846,87
3964	4914995,91	4401845,94
Внутренний контур		
3960	4914987,10	4401849,20
3959	4914986,17	4401849,58
3958	4914986,54	4401850,50
3961	4914987,47	4401850,13
3960	4914987,10	4401849,20
Внутренний контур		
3948	4914980,25	4401851,74
3947	4914979,33	4401852,11
3946	4914979,70	4401853,04
3949	4914980,63	4401852,67
3948	4914980,25	4401851,74
Внутренний контур		
11933	4914976,45	4401839,53
3939	4914975,45	4401839,59
3938	4914975,50	4401840,59
3941	4914976,50	4401840,53
11933	4914976,45	4401839,53
Внутренний контур		



Кадастровый номер образуемого ЗУ (ЧЗУ) / номер поворотной точки	Координаты, м	
	X	Y
3934	4914975,30	4401837,20
3937	4914976,30	4401837,14
3936	4914976,24	4401836,14
3935	4914975,24	4401836,20
3934	4914975,30	4401837,20
Внутренний контур		
3924	4914964,41	4401752,83
3923	4914963,41	4401752,89
3922	4914963,47	4401753,89
3929	4914964,47	4401753,83
3928	4914965,47	4401753,78
11934	4914966,47	4401753,72
3926	4914966,41	4401752,72
3925	4914965,41	4401752,78
3924	4914964,41	4401752,83
Внутренний контур		
3900	4914962,74	4401738,50
3903	4914963,74	4401738,45
3902	4914963,69	4401737,45
3901	4914962,69	4401737,50
3900	4914962,74	4401738,50
Внутренний контур		
3914	4914964,11	4401723,13
3917	4914965,11	4401723,03
3916	4914965,01	4401722,03
3915	4914964,01	4401722,13
3914	4914964,11	4401723,13
Внутренний контур		
3919	4914965,06	4401722,03
3918	4914965,15	4401723,02
11935	4914966,15	4401722,92
3920	4914966,05	4401721,93
3919	4914965,06	4401722,03
Внутренний контур		
3930	4914966,96	4401722,83
3933	4914967,95	4401722,73
11936	4914967,86	4401721,73
3931	4914966,86	4401721,83
3930	4914966,96	4401722,83
Внутренний контур		
4064	4915018,85	4401720,48
4067	4915019,81	4401720,22
4066	4915019,55	4401719,26
4065	4915018,59	4401719,52
4064	4915018,85	4401720,48
Внутренний контур		
4148	4915053,89	4401700,85
4151	4915054,84	4401700,53
4150	4915054,52	4401699,58
4149	4915053,58	4401699,90

Кадастровый номер образуемого ЗУ (ЧЗУ) / номер поворотной точки	Координаты, м	
	X	Y
4148	4915053,89	4401700,85
Внутренний контур		
4158	4915055,21	4401701,81
4157	4915054,26	4401702,13
4156	4915054,58	4401703,08
4159	4915055,53	4401702,76
4158	4915055,21	4401701,81
Внутренний контур		
4154	4915054,99	4401709,90
4153	4915054,05	4401710,22
4152	4915054,36	4401711,17
4155	4915055,31	4401710,85
4154	4915054,99	4401709,90
Внутренний контур		
4160	4915056,83	4401710,41
4163	4915057,78	4401710,10
4162	4915057,46	4401709,15
4161	4915056,51	4401709,46
4160	4915056,83	4401710,41
Внутренний контур		
4196	4915073,76	4401697,50
4199	4915074,71	4401697,18
4198	4915074,39	4401696,23
4197	4915073,45	4401696,55
4196	4915073,76	4401697,50
Внутренний контур		
4202	4915074,82	4401697,35
4201	4915073,87	4401697,66
4200	4915074,19	4401698,61
4203	4915075,13	4401698,30
4202	4915074,82	4401697,35
Внутренний контур		
4210	4915075,68	4401699,64
4209	4915074,74	4401699,96
4208	4915075,05	4401700,91
4211	4915076,00	4401700,59
4210	4915075,68	4401699,64
Внутренний контур		
4218	4915076,77	4401702,53
4217	4915075,83	4401702,84
4216	4915076,14	4401703,79
4219	4915077,09	4401703,47
4218	4915076,77	4401702,53
Внутренний контур		
4234	4915077,73	4401705,04
4233	4915076,78	4401705,36
4232	4915077,09	4401706,30
4235	4915078,04	4401705,99
4234	4915077,73	4401705,04
Внутренний контур		

Кадастровый номер образуемого ЗУ (ЧЗУ) / номер поворотной точки	Координаты, м	
	X	Y
4284	4915099,77	4401687,66
4287	4915100,72	4401687,34
4286	4915100,40	4401686,40
4285	4915099,45	4401686,71
4284	4915099,77	4401687,66
Внутренний контур		
4292	4915114,14	4401683,30
4295	4915115,09	4401682,98
4294	4915114,77	4401682,03
4293	4915113,82	4401682,35
4292	4915114,14	4401683,30
Внутренний контур		
4298	4915115,10	4401683,06
4297	4915114,15	4401683,38
4296	4915114,47	4401684,33
4299	4915115,42	4401684,01
4298	4915115,10	4401683,06
Внутренний контур		
11937	4915115,73	4401685,15
4301	4915114,78	4401685,47
4300	4915115,09	4401686,42
4303	4915116,04	4401686,10
11937	4915115,73	4401685,15
Внутренний контур		
4304	4915116,51	4401689,53
4307	4915117,46	4401689,21
4306	4915117,14	4401688,26
4305	4915116,19	4401688,58
4304	4915116,51	4401689,53
Внутренний контур		
4316	4915119,99	4401681,12
4319	4915120,94	4401680,81
4318	4915120,62	4401679,86
4317	4915119,67	4401680,17
4316	4915119,99	4401681,12
Внутренний контур		
4433	4915159,61	4401666,70
4432	4915160,56	4401666,38
4431	4915160,52	4401666,27
4430	4915161,47	4401665,95
4437	4915161,15	4401665,00
4436	4915160,21	4401665,32
4435	4915160,24	4401665,43
4434	4915159,29	4401665,75
4433	4915159,61	4401666,70
Внутренний контур		
4422	4915160,07	4401665,01
4425	4915161,02	4401664,70
4424	4915160,70	4401663,75
4423	4915159,76	4401664,06

Кадастровый номер образуемого ЗУ (ЧЗУ) / номер поворотной точки	Координаты, м	
	X	Y
4422	4915160,07	4401665,01
Внутренний контур		
4444	4915161,43	4401668,21
4443	4915160,48	4401668,52
4442	4915160,80	4401669,47
4445	4915161,74	4401669,16
4444	4915161,43	4401668,21
Внутренний контур		
4426	4915160,26	4401668,07
4429	4915161,21	4401667,75
4428	4915160,89	4401666,80
4427	4915159,94	4401667,12
4426	4915160,26	4401668,07
Внутренний контур		
4446	4915162,26	4401673,46
4449	4915163,21	4401673,14
4448	4915162,90	4401672,19
4447	4915161,95	4401672,51
4446	4915162,26	4401673,46
Внутренний контур		
4454	4915163,60	4401665,17
4457	4915164,55	4401664,85
4456	4915164,23	4401663,90
4455	4915163,28	4401664,22
4454	4915163,60	4401665,17
Внутренний контур		
4522	4915192,14	4401655,04
4525	4915193,09	4401654,72
4524	4915192,77	4401653,77
4523	4915191,82	4401654,09
4522	4915192,14	4401655,04
Внутренний контур		
4528	4915193,26	4401655,15
4527	4915192,31	4401655,47
4526	4915192,63	4401656,42
4529	4915193,58	4401656,10
4528	4915193,26	4401655,15
Внутренний контур		
4532	4915193,93	4401657,04
4531	4915192,98	4401657,36
4530	4915193,29	4401658,30
4533	4915194,24	4401657,99
4532	4915193,93	4401657,04
Внутренний контур		
4576	4915213,35	4401651,50
4579	4915214,30	4401651,18
4578	4915213,98	4401650,23
4577	4915213,03	4401650,55
4576	4915213,35	4401651,50
Внутренний контур		

Кадастровый номер образуемого ЗУ (ЧЗУ) / номер поворотной точки	Координаты, м	
	X	Y
4590	4915214,76	4401653,29
4589	4915213,81	4401653,61
4588	4915214,13	4401654,56
4591	4915215,08	4401654,24
4590	4915214,76	4401653,29
Внутренний контур		
4594	4915215,16	4401654,57
4593	4915214,21	4401654,88
4592	4915214,53	4401655,83
4595	4915215,48	4401655,52
4594	4915215,16	4401654,57
Внутренний контур		
4666	4915252,44	4401635,73
4669	4915253,39	4401635,43
11938	4915253,09	4401634,47
4667	4915252,13	4401634,78
4666	4915252,44	4401635,73
Внутренний контур		
4672	4915253,71	4401636,63
4671	4915252,76	4401636,95
4670	4915253,08	4401637,90
4673	4915254,03	4401637,58
4672	4915253,71	4401636,63
Внутренний контур		
11939	4915254,53	4401639,42
4675	4915253,58	4401639,74
4674	4915253,90	4401640,69
4677	4915254,85	4401640,37
11939	4915254,53	4401639,42
Внутренний контур		
4702	4915266,16	4401637,02
4705	4915267,11	4401636,70
4704	4915266,79	4401635,75
4703	4915265,84	4401636,07
4702	4915266,16	4401637,02
Внутренний контур		
4708	4915267,50	4401638,15
4707	4915266,55	4401638,47
4706	4915266,86	4401639,42
4711	4915267,18	4401640,37
4710	4915268,13	4401640,05
4709	4915267,81	4401639,10
4708	4915267,50	4401638,15
Внутренний контур		
4714	4915268,31	4401640,94
4713	4915267,36	4401641,26
4712	4915267,68	4401642,21
4715	4915268,63	4401641,89
4714	4915268,31	4401640,94
Внутренний контур		

Кадастровый номер образуемого ЗУ (ЧЗУ) / номер поворотной точки	Координаты, м	
	X	Y
4824	4915304,78	4401621,97
4827	4915305,74	4401621,69
4826	4915305,46	4401620,73
4825	4915304,50	4401621,01
4824	4915304,78	4401621,97
Внутренний контур		
4856	4915315,80	4401619,99
4859	4915316,78	4401619,82
4858	4915316,61	4401618,83
4857	4915315,63	4401619,00
4856	4915315,80	4401619,99
Внутренний контур		
4870	4915315,90	4401613,24
4875	4915316,89	4401613,07
4874	4915317,87	4401612,90
4873	4915317,70	4401611,92
4872	4915316,72	4401612,08
4871	4915315,73	4401612,25
4870	4915315,90	4401613,24
Внутренний контур		
4878	4915317,78	4401618,65
4877	4915316,80	4401618,82
4876	4915316,97	4401619,80
4879	4915317,95	4401619,63
4878	4915317,78	4401618,65
Внутренний контур		
4882	4915318,41	4401622,86
4881	4915317,43	4401623,03
4880	4915317,60	4401624,01
4883	4915318,58	4401623,84
4882	4915318,41	4401622,86
Внутренний контур		
4886	4915318,78	4401625,06
4885	4915317,79	4401625,23
4884	4915317,96	4401626,21
4887	4915318,95	4401626,04
4886	4915318,78	4401625,06
Внутренний контур		
4900	4915320,57	4401612,59
4903	4915321,56	4401612,42
4902	4915321,39	4401611,44
4901	4915320,40	4401611,61
4900	4915320,57	4401612,59
Внутренний контур		
4951	4915327,32	4401659,16
4950	4915327,59	4401660,12
4955	4915328,55	4401659,84
4954	4915329,51	4401659,57
4953	4915329,24	4401658,61
4952	4915328,28	4401658,88

Кадастровый номер образуемого ЗУ (ЧЗУ) / номер поворотной точки	Координаты, м	
	X	Y
4951	4915327,32	4401659,16
Внутренний контур		
4958	4915329,38	4401663,20
4957	4915328,41	4401663,43
4956	4915328,64	4401664,40
4959	4915329,61	4401664,17
4958	4915329,38	4401663,20
Внутренний контур		
4976	4915331,03	4401659,11
4979	4915331,99	4401658,83
4978	4915331,72	4401657,87
4977	4915330,76	4401658,15
4976	4915331,03	4401659,11
Внутренний контур		
4986	4915332,26	4401676,84
4985	4915331,28	4401677,07
4984	4915331,51	4401678,04
4987	4915332,49	4401677,81
4986	4915332,26	4401676,84
Внутренний контур		
4988	4915333,03	4401677,76
4991	4915334,00	4401677,53
4990	4915333,77	4401676,56
4989	4915332,80	4401676,79
4988	4915333,03	4401677,76
Внутренний контур		
5005	4915335,94	4401677,12
5004	4915336,92	4401676,89
5003	4915336,69	4401675,91
5002	4915335,71	4401676,14
5001	4915334,74	4401676,38
5000	4915334,97	4401677,35
5005	4915335,94	4401677,12
Внутренний контур		
5016	4915337,81	4401716,44
5015	4915336,84	4401716,67
5014	4915337,07	4401717,64
5017	4915338,04	4401717,41
5016	4915337,81	4401716,44
Внутренний контур		
5031	4915337,99	4401709,23
5030	4915338,22	4401710,20
5033	4915339,20	4401709,97
5032	4915338,97	4401709,00
5031	4915337,99	4401709,23
Внутренний контур		
5036	4915339,23	4401723,66
5035	4915338,26	4401723,89
5034	4915338,49	4401724,86
5037	4915339,46	4401724,63

Кадастровый номер образуемого ЗУ (ЧЗУ) / номер поворотной точки	Координаты, м	
	X	Y
5036	4915339,23	4401723,66
Внутренний контур		
5044	4915340,34	4401729,55
5043	4915339,37	4401729,78
5042	4915339,60	4401730,75
5045	4915340,57	4401730,52
5044	4915340,34	4401729,55
Внутренний контур		
5052	4915339,79	4401731,82
5051	4915339,79	4401732,82
5050	4915340,79	4401732,83
5053	4915340,79	4401731,83
5052	4915339,79	4401731,82
Внутренний контур		
11940	4915339,79	4401709,91
5049	4915340,76	4401709,68
5048	4915340,53	4401708,71
5047	4915339,56	4401708,94
11940	4915339,79	4401709,91
Внутренний контур		
5026	4915337,99	4401722,36
5029	4915338,96	4401722,13
5028	4915338,73	4401721,15
5027	4915337,75	4401721,38
5026	4915337,99	4401722,36
Внутренний контур		
5018	4915337,44	4401719,46
5021	4915338,41	4401719,22
5020	4915338,18	4401718,25
5019	4915337,21	4401718,48
5018	4915337,44	4401719,46
Внутренний контур		
5009	4915336,93	4401717,63
5008	4915336,70	4401716,66
5007	4915335,73	4401716,89
5006	4915335,96	4401717,86
5009	4915336,93	4401717,63
Внутренний контур		
4948	4915327,18	4401718,00
4947	4915323,76	4401718,76
4946	4915324,20	4401720,71
4949	4915327,62	4401719,95
4948	4915327,18	4401718,00
Внутренний контур		
4890	4915318,89	4401730,33
4889	4915317,92	4401730,59
4888	4915318,19	4401731,56
4891	4915319,15	4401731,30
4890	4915318,89	4401730,33
Внутренний контур		



Кадастровый номер образуемого ЗУ (ЧЗУ) / номер поворотной точки	Координаты, м	
	X	Y
4894	4915319,35	4401731,91
4893	4915318,39	4401732,17
4892	4915318,65	4401733,14
4895	4915319,61	4401732,87
4894	4915319,35	4401731,91
Внутренний контур		
4898	4915319,81	4401733,47
4897	4915318,84	4401733,73
4896	4915319,11	4401734,70
4899	4915320,07	4401734,43
4898	4915319,81	4401733,47
Внутренний контур		
4862	4915316,29	4401721,49
4861	4915315,32	4401721,75
4860	4915315,59	4401722,71
4865	4915315,85	4401723,68
4864	4915316,81	4401723,42
4863	4915316,55	4401722,45
4862	4915316,29	4401721,49
Внутренний контур		
11941	4915282,47	4401744,58
4749	4915281,54	4401744,96
4748	4915281,91	4401745,88
4751	4915282,84	4401745,51
11941	4915282,47	4401744,58
Внутренний контур		
4744	4915281,17	4401744,06
4747	4915282,09	4401743,69
4746	4915281,72	4401742,76
4745	4915280,79	4401743,13
4744	4915281,17	4401744,06
Внутренний контур		
4740	4915280,75	4401742,96
4743	4915281,68	4401742,58
4742	4915281,30	4401741,66
4741	4915280,37	4401742,03
4740	4915280,75	4401742,96
Внутренний контур		
4738	4915278,37	4401734,29
4737	4915277,45	4401734,67
4736	4915277,82	4401735,59
4739	4915278,75	4401735,22
4738	4915278,37	4401734,29
Внутренний контур		
4726	4915276,22	4401747,29
4725	4915275,29	4401747,67
4724	4915275,66	4401748,59
4727	4915276,59	4401748,22
4726	4915276,22	4401747,29
Внутренний контур		

Кадастровый номер образуемого ЗУ (ЧЗУ) / номер поворотной точки	Координаты, м	
	X	Y
4690	4915257,81	4401753,94
4689	4915256,83	4401754,16
4688	4915257,05	4401755,13
4691	4915258,03	4401754,91
4690	4915257,81	4401753,94
Внутренний контур		
4664	4915252,93	4401755,03
4663	4915251,95	4401755,25
4662	4915252,17	4401756,22
4665	4915253,15	4401756,00
4664	4915252,93	4401755,03
Внутренний контур		
4658	4915251,53	4401754,45
4661	4915252,45	4401754,08
4660	4915252,08	4401753,15
4659	4915251,15	4401753,52
4658	4915251,53	4401754,45
Внутренний контур		
4654	4915251,11	4401753,35
4657	4915252,04	4401752,98
4656	4915251,66	4401752,05
4655	4915250,74	4401752,42
4654	4915251,11	4401753,35
Внутренний контур		
4652	4915248,74	4401744,68
4651	4915247,81	4401745,06
4650	4915248,18	4401745,98
4653	4915249,11	4401745,61
4652	4915248,74	4401744,68
Внутренний контур		
4560	4915211,38	4401769,10
4559	4915210,46	4401769,47
4558	4915210,83	4401770,40
4561	4915211,76	4401770,03
4560	4915211,38	4401769,10
Внутренний контур		
4557	4915210,63	4401770,38
4556	4915210,26	4401769,45
4555	4915209,33	4401769,82
4554	4915209,70	4401770,75
4557	4915210,63	4401770,38
Внутренний контур		
4550	4915208,90	4401768,34
4553	4915209,83	4401767,97
4552	4915209,46	4401767,04
4551	4915208,53	4401767,41
4550	4915208,90	4401768,34
Внутренний контур		
4546	4915208,52	4401767,35
4549	4915209,45	4401766,98

Кадастровый номер образуемого ЗУ (ЧЗУ) / номер поворотной точки	Координаты, м	
	X	Y
4548	4915209,08	4401766,05
4547	4915208,15	4401766,42
4546	4915208,52	4401767,35
Внутренний контур		
11942	4915336,02	4401800,76
5011	4915335,92	4401801,76
5010	4915336,91	4401801,86
5013	4915337,02	4401800,87
11942	4915336,02	4401800,76
Внутренний контур		
4999	4915336,69	4401805,04
4998	4915335,70	4401804,94
4997	4915335,60	4401805,93
4996	4915336,59	4401806,04
4999	4915336,69	4401805,04
Внутренний контур		
4982	4915331,27	4401800,43
4981	4915331,24	4401801,43
4980	4915332,24	4401801,46
4983	4915332,27	4401800,46
4982	4915331,27	4401800,43
Внутренний контур		
4974	4915330,89	4401853,22
4973	4915330,79	4401854,22
4972	4915331,78	4401854,32
4975	4915331,89	4401853,33
4974	4915330,89	4401853,22
Внутренний контур		
4970	4915329,71	4401863,42
4969	4915329,60	4401864,41
4968	4915330,60	4401864,52
4971	4915330,70	4401863,52
4970	4915329,71	4401863,42
Внутренний контур		
4967	4915330,46	4401865,24
4966	4915329,47	4401865,14
4965	4915329,37	4401866,13
4964	4915330,36	4401866,24
4967	4915330,46	4401865,24
Внутренний контур		
4963	4915330,20	4401867,78
4962	4915329,20	4401867,67
4961	4915329,10	4401868,67
4960	4915330,09	4401868,77
4963	4915330,20	4401867,78
Внутренний контур		
4942	4915325,21	4401870,21
4941	4915325,20	4401871,21
4940	4915326,20	4401871,22
4945	4915326,21	4401870,22

Кадастровый номер образуемого ЗУ (ЧЗУ) / номер поворотной точки	Координаты, м	
	X	Y
4944	4915326,23	4401869,22
4943	4915325,23	4401869,21
4942	4915325,21	4401870,21
Внутренний контур		
4906	4915323,15	4401868,12
4905	4915319,77	4401869,03
4904	4915320,29	4401870,96
4907	4915323,67	4401870,05
4906	4915323,15	4401868,12
Внутренний контур		
5022	4915338,81	4401855,14
5025	4915338,92	4401854,15
5024	4915337,92	4401854,04
5023	4915337,82	4401855,04
5022	4915338,81	4401855,14
Внутренний контур		
5058	4915341,75	4401709,50
5063	4915342,72	4401709,27
5062	4915343,70	4401709,03
5061	4915343,47	4401708,06
5060	4915342,49	4401708,29
5059	4915341,52	4401708,52
5058	4915341,75	4401709,50
Внутренний контур		
5074	4915348,61	4401733,00
5077	4915348,61	4401732,00
5076	4915347,61	4401732,00
5075	4915347,61	4401733,00
5074	4915348,61	4401733,00
Внутренний контур		
4908	4915323,31	4401612,17
4911	4915324,29	4401612,00
4910	4915324,12	4401611,01
4909	4915323,14	4401611,18
4908	4915323,31	4401612,17
Внутренний контур		
4850	4915312,22	4401582,39
4849	4915311,24	4401582,56
4848	4915311,41	4401583,55
4851	4915312,39	4401583,38
4850	4915312,22	4401582,39
Внутренний контур		
4844	4915310,57	4401576,83
4847	4915311,55	4401576,66
4846	4915311,38	4401575,68
4845	4915310,40	4401575,85
4844	4915310,57	4401576,83
Внутренний контур		
4838	4915307,30	4401555,00
4837	4915306,32	4401555,19

Кадастровый номер образуемого ЗУ (ЧЗУ) / номер поворотной точки	Координаты, м	
	X	Y
4836	4915306,51	4401556,17
4839	4915307,49	4401555,98
4838	4915307,30	4401555,00
Внутренний контур		
4770	4915291,36	4401506,96
4769	4915290,43	4401507,31
4768	4915290,78	4401508,25
4771	4915291,72	4401507,90
4770	4915291,36	4401506,96
Внутренний контур		
4764	4915289,78	4401505,53
4767	4915290,71	4401505,18
4766	4915290,36	4401504,24
4765	4915289,42	4401504,60
4764	4915289,78	4401505,53
Внутренний контур		
4722	4915276,19	4401442,04
4721	4915275,23	4401442,32
4720	4915275,50	4401443,28
4723	4915276,46	4401443,00
4722	4915276,19	4401442,04
Внутренний контур		
4716	4915275,60	4401440,42
4719	4915275,68	4401439,43
4718	4915274,69	4401439,34
4717	4915274,60	4401440,33
4716	4915275,60	4401440,42
Внутренний контур		
4416	4915157,89	4401633,33
4415	4915156,89	4401633,27
4414	4915155,89	4401633,21
4413	4915155,83	4401634,21
4412	4915156,83	4401634,27
4417	4915157,83	4401634,33
4416	4915157,89	4401633,33
Внутренний контур		
4408	4915156,21	4401632,49
4411	4915157,21	4401632,44
4410	4915157,15	4401631,44
4409	4915156,15	4401631,50
4408	4915156,21	4401632,49
Внутренний контур		
4482	4915180,66	4401561,90
4481	4915181,59	4401561,53
4480	4915181,22	4401560,60
4479	4915180,86	4401559,67
4478	4915180,49	4401558,74
4477	4915179,56	4401559,11
4476	4915179,93	4401560,04
4483	4915180,29	4401560,97

Кадастровый номер образуемого ЗУ (ЧЗУ) / номер поворотной точки	Координаты, м	
	X	Y
4482	4915180,66	4401561,90
Внутренний контур		
4502	4915189,56	4401558,71
4505	4915190,49	4401558,34
4504	4915190,12	4401557,41
4503	4915189,19	4401557,78
4502	4915189,56	4401558,71
Внутренний контур		
4584	4915214,03	4401541,87
4587	4915214,74	4401541,15
4586	4915214,02	4401540,45
4585	4915213,32	4401541,17
4584	4915214,03	4401541,87
Внутренний контур		
4602	4915215,19	4401541,29
4601	4915214,56	4401542,07
4600	4915215,34	4401542,69
4603	4915215,97	4401541,91
4602	4915215,19	4401541,29
Внутренний контур		
4616	4915224,89	4401525,44
4619	4915225,27	4401524,52
4618	4915224,35	4401524,13
4617	4915223,96	4401525,05
4616	4915224,89	4401525,44
Внутренний контур		
4621	4915224,60	4401523,34
4620	4915225,52	4401523,73
11943	4915225,91	4401522,81
4622	4915224,98	4401522,42
4621	4915224,60	4401523,34
Внутренний контур		
4406	4915146,87	4401574,84
4405	4915146,09	4401575,47
4404	4915146,71	4401576,25
4407	4915147,49	4401575,62
4406	4915146,87	4401574,84
Внутренний контур		
4399	4915146,36	4401576,43
4398	4915145,74	4401575,65
4397	4915144,96	4401576,28
4396	4915145,58	4401577,06
4399	4915146,36	4401576,43
Внутренний контур		
4388	4915143,59	4401572,66
4387	4915142,81	4401573,29
4386	4915143,44	4401574,07
4391	4915144,07	4401574,85
4390	4915144,84	4401574,22
4389	4915144,22	4401573,44

Кадастровый номер образуемого ЗУ (ЧЗУ) / номер поворотной точки	Координаты, м	
	X	Y
4388	4915143,59	4401572,66
Внутренний контур		
4356	4915137,24	4401563,80
4355	4915136,46	4401564,43
4354	4915137,09	4401565,21
4357	4915137,87	4401564,58
4356	4915137,24	4401563,80
Внутренний контур		
4124	4915042,39	4401664,38
4123	4915041,45	4401664,70
4122	4915041,76	4401665,65
4125	4915042,71	4401665,33
4124	4915042,39	4401664,38
Внутренний контур		
4116	4915036,89	4401634,31
4115	4915035,94	4401634,63
4114	4915036,26	4401635,58
4117	4915037,21	4401635,26
4116	4915036,89	4401634,31
Внутренний контур		
4112	4915032,80	4401635,71
4111	4915031,85	4401636,02
4110	4915032,17	4401636,97
4113	4915033,12	4401636,65
4112	4915032,80	4401635,71
Внутренний контур		
4106	4915031,00	4401634,11
4109	4915031,95	4401633,79
4108	4915031,63	4401632,84
4107	4915030,68	4401633,16
4106	4915031,00	4401634,11
Внутренний контур		
4094	4915026,95	4401610,08
4093	4915026,00	4401610,40
4092	4915026,32	4401611,35
4095	4915027,27	4401611,03
4094	4915026,95	4401610,08
Внутренний контур		
4090	4915025,45	4401610,47
4089	4915024,50	4401610,79
4088	4915024,82	4401611,73
4091	4915025,77	4401611,42
4090	4915025,45	4401610,47
Внутренний контур		
4086	4915024,17	4401610,88
4085	4915023,22	4401611,19
4084	4915023,54	4401612,14
4087	4915024,48	4401611,82
4086	4915024,17	4401610,88
Внутренний контур		

Кадастровый номер образуемого ЗУ (ЧЗУ) / номер поворотной точки	Координаты, м	
	X	Y
4170	4915058,77	4401577,67
4173	4915059,74	4401577,43
4172	4915059,51	4401576,46
4171	4915058,53	4401576,70
4170	4915058,77	4401577,67
Внутренний контур		
11944	4915020,48	4401587,90
4073	4915019,49	4401588,06
4072	4915019,64	4401589,05
4075	4915020,63	4401588,89
11944	4915020,48	4401587,90
Внутренний контур		
4070	4915020,47	4401595,90
4069	4915019,48	4401596,06
4068	4915019,64	4401597,05
4071	4915020,63	4401596,89
4070	4915020,47	4401595,90
Внутренний контур		
4060	4915018,60	4401589,31
4063	4915019,58	4401589,16
4062	4915019,43	4401588,17
4061	4915018,44	4401588,33
4060	4915018,60	4401589,31
Внутренний контур		
4039	4915016,49	4401552,57
4038	4915016,47	4401551,57
4037	4915015,47	4401551,59
4036	4915015,49	4401552,59
4039	4915016,49	4401552,57
Внутренний контур		
4032	4915015,47	4401540,24
4035	4915016,47	4401540,21
4034	4915016,44	4401539,21
4033	4915015,44	4401539,24
4032	4915015,47	4401540,24
Внутренний контур		
4024	4915014,61	4401524,02
4027	4915015,61	4401523,93
4026	4915015,52	4401522,93
4025	4915014,53	4401523,02
4024	4915014,61	4401524,02
Внутренний контур		
4022	4915014,60	4401539,28
4021	4915013,60	4401539,30
4020	4915013,63	4401540,30
4023	4915014,63	4401540,28
4022	4915014,60	4401539,28
Внутренний контур		
4015	4915013,32	4401467,14
4014	4915011,33	4401467,19



Кадастровый номер образуемого ЗУ (ЧЗУ) / номер поворотной точки	Координаты, м	
	X	Y
4013	4915011,41	4401470,69
11945	4915011,92	4401470,67
4011	4915011,94	4401471,67
4010	4915012,94	4401471,65
4009	4915012,92	4401470,65
4008	4915013,41	4401470,64
4015	4915013,32	4401467,14
Внутренний контур		
3864	4914959,52	4401552,28
3867	4914959,86	4401551,34
3866	4914958,92	4401551,00
3865	4914958,58	4401551,94
3864	4914959,52	4401552,28
Внутренний контур		
3872	4914959,75	4401549,30
3875	4914960,75	4401549,21
11946	4914960,66	4401548,21
3873	4914959,66	4401548,31
3872	4914959,75	4401549,30
	Площадь:	13907
91:01:036003:ЗУ34		
11947	4915423,76	4401880,86
11948	4915339,19	4401869,68
7987	4915339,74	4401866,30
11949	4915340,61	4401866,84
11950	4915370,03	4401871,61
11951	4915421,83	4401880,46
11947	4915423,76	4401880,86
	Площадь:	139
91:01:036003:ЗУ35		
11952	4915451,11	4401863,49
11953	4915445,28	4401863,56
11954	4915443,10	4401875,72
5207	4915440,89	4401875,25
5206	4915439,28	4401882,92
11955	4915434,31	4401882,26
11956	4915438,43	4401862,70
11957	4915438,43	4401846,69
11958	4915451,11	4401846,69
11952	4915451,11	4401863,49
Внутренний контур		
5239	4915450,84	4401847,77
5238	4915444,34	4401847,78
5237	4915444,35	4401850,16
5236	4915443,35	4401850,16
5235	4915443,35	4401851,16
5234	4915444,35	4401851,16
5241	4915444,36	4401861,78
5240	4915450,86	4401861,77
5239	4915450,84	4401847,77

Кадастровый номер образуемого ЗУ (ЧЗУ) / номер поворотной точки	Координаты, м	
	X	Y
	Площадь:	244
91:01:036003:ЗУ36		
289	4915459,14	4401713,85
7502	4915450,49	4401714,90
7501	4915450,61	4401715,90
7500	4915450,49	4401715,92
7499	4915450,61	4401716,91
7498	4915450,73	4401716,89
11959	4915450,79	4401717,39
11960	4915450,16	4401717,46
11961	4915449,38	4401710,55
8066	4915446,39	4401706,68
8072	4915449,09	4401708,20
8071	4915457,81	4401713,10
289	4915459,14	4401713,85
	Площадь:	36
91:01:036003:ЗУ37		
11962	4915441,42	4401700,24
11963	4915438,10	4401699,11
11964	4915419,39	4401704,82
8051	4915370,00	4401724,41
8050	4915364,61	4401726,19
8049	4915355,12	4401729,32
8048	4915354,27	4401729,60
8047	4915353,02	4401726,23
11965	4915363,77	4401719,35
11966	4915417,07	4401698,20
11967	4915438,22	4401691,75
11968	4915445,68	4401694,30
11969	4915456,12	4401707,82
11970	4915456,33	4401709,72
9080	4915460,32	4401709,27
9079	4915460,78	4401712,48
8069	4915453,31	4401708,27
8068	4915444,59	4401703,37
8067	4915443,26	4401702,62
11962	4915441,42	4401700,24
Внутренний контур		
5232	4915440,25	4401698,24
5231	4915439,90	4401699,18
5230	4915440,83	4401699,53
11971	4915441,19	4401698,59
5232	4915440,25	4401698,24
Внутренний контур		
5228	4915425,23	4401701,49
5227	4915424,26	4401701,74
5226	4915424,52	4401702,71
5229	4915425,49	4401702,45
5228	4915425,23	4401701,49
Внутренний контур		

Кадастровый номер образуемого ЗУ (ЧЗУ) / номер поворотной точки	Координаты, м	
	X	Y
5088	4915416,29	4401704,43
5087	4915415,37	4401704,80
5086	4915415,74	4401705,73
11972	4915416,67	4401705,36
5088	4915416,29	4401704,43
	Площадь:	739
91:01:036004:ЗУ1		
11973	4913712,35	4402416,03
9717	4913698,17	4402426,67
9716	4913719,85	4402407,22
7564	4913721,68	4402405,81
7563	4913729,58	4402399,68
7562	4913737,48	4402393,55
7561	4913745,39	4402387,42
7560	4913753,29	4402381,30
7559	4913761,19	4402375,17
7558	4913769,09	4402369,04
7557	4913769,87	4402368,44
7556	4913777,97	4402362,58
7555	4913786,08	4402356,72
7554	4913794,18	4402350,86
7553	4913802,28	4402345,00
7552	4913810,38	4402339,14
7551	4913818,49	4402333,28
7550	4913826,59	4402327,42
7549	4913830,11	4402324,87
11974	4913832,01	4402326,97
11975	4913823,12	4402333,01
11976	4913809,03	4402343,16
11977	4913787,96	4402358,81
11978	4913781,97	4402361,50
11979	4913736,83	4402398,07
11973	4913712,35	4402416,03
	Площадь:	392
91:01:036004:ЗУ2		
11980	4913996,29	4402238,65
48	4913995,74	4402242,10
7573	4913994,72	4402248,62
7572	4913993,74	4402254,87
11981	4913989,06	4402247,50
11982	4913987,93	4402245,62
11983	4913992,42	4402236,68
11984	4914005,49	4402213,18
7587	4914016,78	4402198,37
7586	4914013,82	4402204,19
7585	4914009,29	4402213,11
7584	4914004,76	4402222,02
7583	4914000,23	4402230,94
51	4913996,32	4402238,65
11980	4913996,29	4402238,65

Кадастровый номер образуемого ЗУ (ЧЗУ) / номер поворотной точки	Координаты, м	
	X	Y
Внутренний контур		
5244	4913994,32	4402244,69
5243	4913994,16	4402245,67
5242	4913995,14	4402245,84
5245	4913995,31	4402244,85
5244	4913994,32	4402244,69
	Площадь:	214
91:01:036004:ЗУ3		
5253	4914021,26	4402265,50
5252	4914020,29	4402265,28
11985	4914020,12	4402266,04
11986	4914018,14	4402265,60
7736	4914018,36	4402264,73
7735	4914018,88	4402264,87
5253	4914021,26	4402265,50
	Площадь:	2
91:01:036004:ЗУ4		
7596	4914034,29	4402163,95
7595	4914029,75	4402172,87
7594	4914025,21	4402181,78
7593	4914023,97	4402184,22
7592	4914023,75	4402183,83
11987	4914027,19	4402174,67
11988	4914033,95	4402161,73
9703	4914026,46	4402157,33
7492	4914027,32	4402155,69
58	4914035,91	4402160,76
7596	4914034,29	4402163,95
	Площадь:	48
91:01:036004:ЗУ5		
59	4914037,39	4402157,87
7495	4914028,83	4402152,84
9702	4914029,74	4402151,14
11989	4914037,20	4402155,52
11990	4914047,38	4402136,05
7605	4914062,80	4402107,85
7604	4914058,45	4402116,42
7603	4914053,93	4402125,34
7602	4914049,40	4402134,26
7601	4914047,90	4402137,22
7600	4914043,36	4402146,13
7599	4914038,83	4402155,04
59	4914037,39	4402157,87
	Площадь:	60
91:01:036004:ЗУ6		
11991	4914098,15	4402282,93
11992	4914080,76	4402279,41
11993	4914071,56	4402277,33
11994	4914063,80	4402275,64
7731	4914047,90	4402271,50

Кадастровый номер образуемого ЗУ (ЧЗУ) / номер поворотной точки	Координаты, м	
	X	Y
7730	4914049,72	4402271,70
7729	4914059,49	4402273,81
7728	4914069,27	4402275,92
7727	4914079,04	4402278,03
7726	4914088,82	4402280,15
5315	4914097,30	4402281,98
11995	4914097,14	4402282,71
11991	4914098,15	4402282,93
	Площадь:	39
91:01:036004:ЗУ7		
7648	4914101,02	4402032,90
7647	4914097,69	4402039,42
11996	4914101,15	4402030,40
11997	4914105,61	4402022,86
11998	4914115,39	4402006,33
7649	4914117,94	4402002,40
7648	4914101,02	4402032,90
	Площадь:	26
91:01:036004:ЗУ8		
7652	4914152,39	4401967,45
7651	4914122,18	4401996,04
11999	4914125,26	4401991,90
12000	4914134,13	4401981,95
12001	4914139,43	4401977,16
12002	4914144,24	4401972,82
12003	4914158,36	4401962,00
7653	4914164,94	4401957,03
7652	4914152,39	4401967,45
	Площадь:	64
91:01:036004:ЗУ9		
7655	4914167,48	4401954,91
7623	4914163,04	4401948,28
78	4914164,56	4401947,18
84	4914168,94	4401953,70
7655	4914167,48	4401954,91
	Площадь:	15
91:01:036004:ЗУ10		
7270	4914145,29	4401978,94
72	4914133,13	4401988,42
7632	4914136,78	4401984,96
7631	4914144,05	4401978,09
7630	4914151,31	4401971,21
7629	4914153,70	4401968,95
7628	4914161,39	4401962,56
7627	4914169,08	4401956,17
83	4914170,05	4401955,36
7272	4914171,64	4401957,73
7271	4914163,03	4401965,61
7270	4914145,29	4401978,94
	Площадь:	106

Кадастровый номер образуемого ЗУ (ЧЗУ) / номер поворотной точки	Координаты, м	
	X	Y
91:01:036004:ЗУ11		
85	4914171,43	4401951,63
82	4914167,14	4401945,32
7626	4914168,73	4401944,17
7665	4914172,94	4401950,38
85	4914171,43	4401951,63
	Площадь:	15
91:01:036004:ЗУ12		
7273	4914174,07	4401955,51
86	4914172,56	4401953,28
7664	4914175,20	4401951,09
88	4914179,37	4401950,68
7273	4914174,07	4401955,51
	Площадь:	14
91:01:036004:ЗУ13		
12004	4914164,75	4401966,91
12005	4914162,03	4401968,86
7267	4914164,31	4401967,15
7266	4914180,64	4401952,22
12006	4914168,91	4401963,89
12007	4914167,70	4401964,78
12004	4914164,75	4401966,91
	Площадь:	8
91:01:036004:ЗУ14		
12008	4914184,77	4401929,60
12009	4914167,03	4401941,66
7625	4914167,60	4401942,51
81	4914166,01	4401943,66
7265	4914165,04	4401942,23
7264	4914164,09	4401942,87
9920	4914164,88	4401942,17
9919	4914184,53	4401929,26
12008	4914184,77	4401929,60
	Площадь:	16
91:01:036004:ЗУ15		
7658	4914194,72	4401947,12
92	4914188,42	4401947,76
12010	4914193,39	4401944,90
7658	4914194,72	4401947,12
Внутренний контур		
5385	4914193,07	4401945,33
5384	4914192,21	4401945,85
5383	4914192,73	4401946,71
5386	4914193,58	4401946,19
5385	4914193,07	4401945,33
	Площадь:	6
91:01:036004:ЗУ16		
7761	4914176,84	4402296,29
7760	4914166,93	4402294,94
7759	4914165,17	4402294,70

Кадастровый номер образуемого ЗУ (ЧЗУ) / номер поворотной точки	Координаты, м	
	X	Y
7758	4914155,41	4402292,54
7757	4914145,64	4402290,38
7756	4914145,10	4402290,26
7755	4914135,33	4402288,15
7754	4914125,55	4402286,04
7753	4914115,78	4402283,93
7752	4914106,00	4402281,82
7751	4914096,23	4402279,70
7750	4914086,45	4402277,59
7749	4914076,68	4402275,48
7748	4914066,90	4402273,37
7747	4914057,13	4402271,26
7746	4914050,05	4402269,73
7745	4914041,48	4402268,79
7744	4914031,81	4402266,23
7743	4914022,15	4402263,67
7742	4914012,48	4402261,11
7741	4914002,81	4402258,55
7740	4913999,85	4402257,76
7739	4913995,45	4402257,57
7571	4913995,36	4402257,42
7570	4913996,89	4402247,68
7569	4913997,00	4402246,95
12011	4914000,26	4402252,08
12012	4914027,60	4402258,97
12013	4914039,99	4402262,20
12014	4914040,82	4402259,03
5284	4914044,22	4402259,84
5283	4914043,98	4402260,81
5282	4914044,96	4402261,04
5285	4914045,19	4402260,07
12015	4914045,99	4402260,26
12016	4914045,13	4402263,55
12017	4914065,42	4402268,83
12018	4914073,07	4402270,50
12019	4914085,87	4402273,38
12020	4914112,48	4402279,32
12021	4914146,87	4402287,03
12022	4914160,17	4402289,28
12023	4914164,15	4402290,19
12024	4914164,42	4402289,00
12025	4914168,20	4402289,77
5378	4914167,96	4402290,64
5377	4914167,70	4402291,61
5376	4914167,43	4402292,57
5375	4914168,40	4402292,84
5382	4914168,66	4402291,87
5381	4914168,93	4402290,91
12026	4914169,18	4402289,97
12027	4914170,02	4402290,13

Кадастровый номер образуемого ЗУ (ЧЗУ) / номер поворотной точки	Координаты, м	
	X	Y
12028	4914169,71	4402291,47
12029	4914192,30	4402296,68
12030	4914198,81	4402299,64
7765	4914204,39	4402301,09
7764	4914194,88	4402300,56
7763	4914188,90	4402300,23
7762	4914179,39	4402297,12
7761	4914176,84	4402296,29
Внутренний контур		
5355	4914158,25	4402289,40
5354	4914158,04	4402290,38
5353	4914159,01	4402290,60
5356	4914159,23	4402289,62
5355	4914158,25	4402289,40
Внутренний контур		
5319	4914098,70	4402276,73
5318	4914098,44	4402277,70
5317	4914099,40	4402277,96
5320	4914099,66	4402276,99
5319	4914098,70	4402276,73
Внутренний контур		
5281	4914044,88	4402261,24
5280	4914043,91	4402261,01
5279	4914043,68	4402261,98
5278	4914044,65	4402262,21
5281	4914044,88	4402261,24
Внутренний контур		
5277	4914044,22	4402263,83
5276	4914043,26	4402263,57
5275	4914042,99	4402264,53
5274	4914043,96	4402264,80
5277	4914044,22	4402263,83
Внутренний контур		
5256	4914022,11	4402258,10
5255	4914021,85	4402259,06
5254	4914022,81	4402259,32
5257	4914023,08	4402258,36
5256	4914022,11	4402258,10
Внутренний контур		
5248	4913999,82	4402252,27
5247	4913998,95	4402252,77
5246	4913999,45	4402253,64
5249	4914000,32	4402253,14
5248	4913999,82	4402252,27
	Площадь:	934
91:01:036004:ЗУ17		
7670	4914192,07	4401937,27
12031	4914191,85	4401936,84
12032	4914196,79	4401933,55
12033	4914218,35	4401919,21



Кадастровый номер образуемого ЗУ (ЧЗУ) / номер поворотной точки	Координаты, м	
	X	Y
7671	4914222,65	4401916,62
7670	4914192,07	4401937,27
	Площадь:	12
91:01:036004:ЗУ18		
7281	4914221,03	4401923,44
7280	4914198,34	4401938,53
7279	4914198,83	4401939,47
7278	4914193,90	4401942,30
90	4914183,56	4401948,24
7663	4914178,65	4401948,73
7662	4914186,94	4401943,14
7661	4914195,23	4401937,54
7680	4914203,52	4401931,95
7679	4914211,80	4401926,35
7678	4914220,09	4401920,76
7677	4914228,38	4401915,16
7676	4914236,67	4401909,57
7675	4914244,37	4401904,37
7674	4914253,85	4401901,20
97	4914259,66	4401899,26
7283	4914260,25	4401900,30
7282	4914246,89	4401907,85
7281	4914221,03	4401923,44
	Площадь:	278
91:01:036004:ЗУ19		
106	4914275,57	4401884,51
7285	4914257,56	4401895,53
98	4914258,66	4401897,48
7673	4914249,86	4401900,43
12034	4914253,44	4401898,40
12035	4914250,83	4401893,78
12036	4914272,65	4401880,44
12037	4914272,08	4401879,39
7681	4914273,89	4401878,23
106	4914275,57	4401884,51
	Площадь:	146
91:01:036004:ЗУ20		
7686	4914274,21	4401892,28
12038	4914272,57	4401888,69
105	4914276,11	4401886,53
7687	4914277,36	4401891,23
7686	4914274,21	4401892,28
	Площадь:	16
91:01:036004:ЗУ21		
12039	4914286,34	4401867,46
9964	4914284,17	4401863,89
9963	4914313,76	4401844,80
12040	4914316,42	4401849,17
12039	4914286,34	4401867,46
	Площадь:	164

Кадастровый номер образуемого ЗУ (ЧЗУ) / номер поворотной точки	Координаты, м	
	X	Y
91:01:036004:ЗУ22		
12041	4914411,96	4401783,14
12042	4914399,16	4401790,54
12043	4914400,81	4401793,31
12044	4914382,26	4401804,57
12045	4914381,20	4401805,21
12046	4914363,64	4401815,95
12047	4914354,54	4401821,77
12048	4914353,33	4401819,88
12049	4914347,22	4401823,79
9969	4914337,01	4401829,80
9968	4914394,41	4401792,77
7833	4914399,05	4401789,90
7832	4914407,55	4401784,64
7831	4914416,05	4401779,37
7830	4914424,56	4401774,11
7829	4914433,06	4401768,85
7828	4914441,56	4401763,58
7827	4914450,06	4401758,32
7826	4914458,57	4401753,06
7825	4914459,61	4401752,41
7824	4914468,42	4401747,68
7823	4914477,23	4401742,95
7822	4914486,04	4401738,22
7821	4914494,85	4401733,49
7820	4914503,67	4401728,76
7819	4914512,48	4401724,03
7818	4914521,29	4401719,31
7817	4914528,21	4401715,59
7816	4914534,08	4401713,29
12050	4914534,72	4401715,05
12051	4914534,42	4401715,18
12052	4914523,38	4401719,81
12053	4914513,52	4401725,11
12054	4914510,51	4401726,56
12055	4914500,32	4401731,42
12056	4914492,28	4401735,68
12057	4914476,83	4401745,16
12058	4914461,50	4401753,67
12059	4914443,96	4401763,30
12060	4914436,48	4401768,13
12061	4914430,99	4401771,69
12062	4914427,18	4401774,25
12041	4914411,96	4401783,14
	Площадь:	389
91:01:036004:ЗУ23		
535	4914439,19	4401778,72
12063	4914432,57	4401782,58
534	4914432,59	4401782,63
7314	4914431,58	4401783,23

Кадастровый номер образуемого ЗУ (ЧЗУ) / номер поворотной точки	Координаты, м	
	X	Y
7313	4914414,54	4401793,51
550	4914411,53	4401795,67
8358	4914397,28	4401804,45
548	4914397,59	4401804,98
7309	4914396,63	4401805,58
7308	4914392,80	4401806,48
7307	4914376,30	4401816,94
7306	4914351,99	4401833,23
7305	4914351,16	4401831,95
7304	4914339,55	4401839,48
7303	4914340,18	4401840,46
7302	4914332,23	4401845,49
7301	4914319,37	4401854,53
7300	4914310,67	4401860,59
7299	4914297,33	4401869,13
7298	4914278,69	4401881,09
7297	4914279,31	4401882,23
107	4914277,34	4401883,43
7683	4914277,19	4401882,87
7682	4914275,65	4401877,10
12064	4914294,63	4401864,92
12065	4914307,90	4401856,43
12066	4914316,50	4401850,43
12067	4914329,45	4401841,33
12068	4914333,28	4401838,91
12069	4914332,68	4401837,97
12070	4914352,64	4401825,03
12071	4914353,43	4401826,25
12072	4914373,57	4401812,75
12073	4914390,83	4401801,80
12074	4914394,69	4401800,90
12075	4914401,99	4401796,37
12076	4914411,78	4401789,33
12077	4914429,01	4401778,94
12078	4914447,84	4401767,79
12079	4914471,73	4401754,09
12080	4914484,26	4401746,76
12081	4914487,50	4401744,31
12082	4914498,87	4401737,84
12083	4914516,12	4401728,21
12084	4914528,29	4401720,24
12085	4914551,55	4401709,78
12086	4914573,99	4401703,36
10995	4914583,27	4401701,54
7357	4914584,03	4401706,48
7356	4914575,16	4401708,22
7355	4914553,27	4401714,49
7354	4914530,70	4401724,64
7353	4914518,71	4401732,49
7352	4914501,33	4401742,19

Кадастровый номер образуемого ЗУ (ЧЗУ) / номер поворотной точки	Координаты, м	
	X	Y
7351	4914490,25	4401748,50
7350	4914487,04	4401750,93
7349	4914474,24	4401758,42
7348	4914450,36	4401772,11
535	4914439,19	4401778,72
	Площадь:	1787
91:01:042001:ЗУ1		
8600	4914916,34	4402153,15
11214	4914912,70	4402140,80
11213	4914919,22	4402138,18
8601	4914922,79	4402150,28
8600	4914916,34	4402153,15
Внутренний контур		
7064	4914914,75	4402142,75
7063	4914913,82	4402143,13
7062	4914914,20	4402144,06
7065	4914915,13	4402143,68
7064	4914914,75	4402142,75
	Площадь:	88
91:01:000000:ЗУ12		
12087	4915330,86	4401889,39
12088	4915330,62	4401891,44
12089	4915332,27	4401891,63
7986	4915332,94	4401891,71
5194	4915332,65	4401893,16
5193	4915332,14	4401893,05
5192	4915331,67	4401892,96
5191	4915331,48	4401893,94
5190	4915332,04	4401894,06
5195	4915332,46	4401894,14
7985	4915332,16	4401895,62
12090	4915331,67	4401898,06
7984	4915331,55	4401898,63
12091	4915329,81	4401898,43
12092	4915327,81	4401915,55
12093	4915323,81	4401933,46
12094	4915323,29	4401935,35
7979	4915324,13	4401935,58
7978	4915321,99	4401943,24
12095	4915321,20	4401943,02
12096	4915310,37	4401982,75
12097	4915309,95	4401983,90
7973	4915310,59	4401984,13
12098	4915308,36	4401992,15
7972	4915308,14	4401992,94
7971	4915307,79	4401994,19
12099	4915304,40	4401993,64
7970	4915304,36	4401993,64
12100	4915305,75	4401989,82
12101	4915300,98	4401988,08

Кадастровый номер образуемого ЗУ (ЧЗУ) / номер поворотной точки	Координаты, м	
	X	Y
12102	4915303,69	4401980,63
12103	4915304,06	4401979,30
8302	4915302,51	4401978,88
8305	4915304,83	4401970,83
12104	4915306,26	4401971,23
12105	4915312,42	4401948,64
12106	4915317,01	4401931,78
12107	4915320,90	4401914,37
12108	4915323,91	4401888,57
12109	4915324,06	4401887,24
4933	4915323,86	4401889,60
4932	4915324,29	4401889,64
4931	4915324,25	4401890,14
4930	4915325,25	4401890,22
4929	4915325,28	4401889,72
4928	4915325,85	4401889,77
4939	4915326,15	4401886,28
4938	4915325,61	4401886,24
4937	4915325,65	4401885,73
4936	4915324,65	4401885,66
4935	4915324,61	4401886,15
4934	4915324,16	4401886,11
12110	4915324,07	4401887,11
12111	4915324,22	4401883,26
7993	4915324,48	4401876,70
7992	4915331,41	4401876,29
12112	4915333,72	4401876,15
7991	4915336,08	4401876,01
7990	4915335,98	4401876,52
12113	4915333,69	4401876,45
12114	4915331,47	4401876,39
12087	4915330,86	4401889,39
Внутренний контур		
4922	4915324,90	4401878,56
4921	4915324,89	4401879,56
4920	4915325,89	4401879,57
4923	4915325,90	4401878,57
4922	4915324,90	4401878,56
Внутренний контур		
4919	4915325,77	4401881,94
4918	4915324,77	4401881,93
4917	4915324,76	4401882,93
4916	4915325,76	4401882,94
4919	4915325,77	4401881,94
Внутренний контур		
4915	4915324,99	4401892,25
4914	4915324,00	4401892,13
4913	4915323,88	4401893,13
4912	4915324,87	4401893,25
4915	4915324,99	4401892,25

Кадастровый номер образуемого ЗУ (ЧЗУ) / номер поворотной точки	Координаты, м	
	X	Y
Внутренний контур		
4868	4915316,65	4401934,98
4867	4915316,40	4401935,95
4866	4915317,37	4401936,20
4869	4915317,62	4401935,24
4868	4915316,65	4401934,98
Внутренний контур		
4843	4915307,67	4401988,91
4842	4915306,73	4401988,59
4841	4915306,40	4401989,53
12115	4915307,35	4401989,86
4843	4915307,67	4401988,91
Внутренний контур		
4831	4915306,94	4401990,93
4830	4915305,99	4401990,60
4829	4915305,67	4401991,55
4828	4915306,61	4401991,88
4831	4915306,94	4401990,93
Внутренний контур		
4833	4915306,08	4401973,68
4832	4915307,03	4401973,99
4835	4915307,34	4401973,04
4834	4915306,39	4401972,73
4833	4915306,08	4401973,68
Внутренний контур		
4822	4915304,50	4401972,21
4821	4915304,19	4401973,16
12116	4915305,15	4401973,46
4823	4915305,45	4401972,51
4822	4915304,50	4401972,21
Внутренний контур		
4804	4915301,96	4401986,85
4803	4915301,63	4401987,79
4802	4915302,57	4401988,12
4805	4915302,90	4401987,18
4804	4915301,96	4401986,85
	Площадь:	845
91:01:042001:ЗУ2		
12117	4915328,63	4401938,15
12118	4915326,96	4401944,62
7977	4915323,92	4401943,77
7976	4915325,35	4401938,66
7179	4915325,47	4401938,22
7178	4915326,44	4401938,49
7181	4915326,70	4401937,53
7180	4915325,74	4401937,26
7980	4915326,06	4401936,12
12119	4915328,86	4401936,90
12117	4915328,63	4401938,15
Внутренний контур		

Кадастровый номер образуемого ЗУ (ЧЗУ) / номер поворотной точки	Координаты, м	
	X	Y
7184	4915327,66	4401937,73
7183	4915327,40	4401938,70
7182	4915328,37	4401938,95
7185	4915328,63	4401937,99
7184	4915327,66	4401937,73
	Площадь:	22
91:01:042001:ЗУ3		
12120	4915336,41	4401892,11
12121	4915335,50	4401898,44
12122	4915335,40	4401899,08
7983	4915333,54	4401898,87
7982	4915334,04	4401896,39
7981	4915334,93	4401891,94
12120	4915336,41	4401892,11
Внутренний контур		
7188	4915335,17	4401893,43
7187	4915335,03	4401894,42
7186	4915336,02	4401894,56
7189	4915336,16	4401893,57
7188	4915335,17	4401893,43
	Площадь:	11
91:01:042001:ЗУ4		
8009	4915336,46	4401873,98
11754	4915333,90	4401874,13
11753	4915334,38	4401869,04
5199	4915335,59	4401869,20
5198	4915335,40	4401870,01
5197	4915335,16	4401870,98
5196	4915336,13	4401871,22
5203	4915336,37	4401870,25
5202	4915336,59	4401869,33
11752	4915337,21	4401869,41
8009	4915336,46	4401873,98
	Площадь:	11
91:01:042001:ЗУ5		
12123	4915439,95	4401891,91
12124	4915420,34	4401887,81
12125	4915368,43	4401877,59
12126	4915339,63	4401871,80
12127	4915338,89	4401876,60
7989	4915338,01	4401876,57
7988	4915338,28	4401875,20
11948	4915339,19	4401869,68
11947	4915423,76	4401880,86
12128	4915434,15	4401883,04
12129	4915434,31	4401882,29
11955	4915434,31	4401882,26
5206	4915439,28	4401882,92
5205	4915438,99	4401884,32
5204	4915441,44	4401884,83

Кадастровый номер образуемого ЗУ (ЧЗУ) / номер поворотной точки	Координаты, м	
	X	Y
12123	4915439,95	4401891,91
Внутренний контур		
7193	4915439,39	4401890,14
7192	4915438,84	4401889,30
7191	4915438,01	4401889,85
7190	4915438,55	4401890,68
7195	4915439,10	4401891,52
7194	4915439,94	4401890,98
7193	4915439,39	4401890,14
	Площадь:	548
91:01:042001:ЗУ6		
12130	4915580,32	4402251,70
12131	4915572,35	4402251,70
12132	4915572,47	4402250,89
12133	4915571,48	4402220,63
7233	4915571,94	4402220,62
7232	4915572,93	4402220,58
7231	4915572,90	4402219,59
7230	4915571,90	4402219,62
12134	4915571,45	4402219,63
12135	4915570,79	4402199,49
12136	4915570,23	4402131,48
7213	4915570,72	4402131,47
7212	4915571,72	4402131,47
7211	4915571,72	4402130,47
7210	4915570,72	4402130,47
12137	4915570,22	4402130,48
12138	4915570,16	4402122,39
12139	4915570,16	4402014,29
7219	4915570,73	4402014,28
7218	4915571,73	4402014,27
7217	4915571,72	4402013,27
7216	4915570,72	4402013,28
12140	4915570,16	4402013,29
12141	4915570,16	4402003,67
9410	4915572,52	4402001,88
5216	4915575,69	4402006,36
5215	4915575,54	4402006,46
5214	4915576,10	4402007,29
5219	4915576,27	4402007,17
9409	4915579,47	4402011,68
12142	4915577,16	4402013,43
12143	4915577,16	4402066,44
12144	4915579,40	4402066,44
7248	4915579,41	4402068,30
7247	4915578,41	4402068,31
7246	4915578,42	4402069,31
7249	4915579,42	4402069,30
12145	4915579,45	4402075,09
12146	4915577,16	4402075,09



Кадастровый номер образуемого ЗУ (ЧЗУ) / номер поворотной точки	Координаты, м	
	X	Y
12147	4915577,16	4402092,83
12148	4915579,53	4402092,86
7252	4915579,54	4402094,62
7251	4915578,54	4402094,62
7250	4915578,55	4402095,62
7253	4915579,55	4402095,62
12149	4915579,58	4402101,59
12150	4915577,16	4402101,68
12151	4915577,16	4402122,36
12152	4915577,23	4402131,12
12153	4915579,70	4402131,07
12154	4915579,74	4402132,63
7256	4915579,74	4402133,05
7255	4915578,74	4402133,05
7254	4915578,74	4402134,05
7257	4915579,74	4402134,05
12155	4915579,77	4402140,06
12156	4915577,30	4402140,08
12157	4915577,79	4402199,34
12158	4915578,06	4402206,66
7244	4915577,58	4402206,66
7243	4915577,58	4402207,66
12159	4915578,10	4402207,66
12160	4915579,49	4402245,12
12161	4915580,28	4402245,12
7260	4915580,29	4402246,61
7259	4915579,29	4402246,62
7258	4915579,30	4402247,62
7261	4915580,30	4402247,61
12162	4915580,31	4402250,05
12130	4915580,32	4402251,70
Внутренний контур		
7241	4915573,95	4402249,45
7240	4915572,95	4402249,44
7239	4915572,94	4402250,44
7238	4915573,94	4402250,45
7241	4915573,95	4402249,45
Внутренний контур		
7234	4915573,86	4402247,82
7237	4915573,86	4402246,82
7236	4915572,86	4402246,82
7235	4915572,86	4402247,82
7234	4915573,86	4402247,82
Внутренний контур		
7227	4915572,55	4402206,86
7226	4915571,55	4402206,86
7225	4915571,55	4402207,86
7224	4915572,55	4402207,86
7227	4915572,55	4402206,86
Внутренний контур		

Кадастровый номер образуемого ЗУ (ЧЗУ) / номер поворотной точки	Координаты, м	
	X	Y
7220	4915571,75	4402134,11
7223	4915571,75	4402133,11
7222	4915570,75	4402133,11
7221	4915570,75	4402134,11
7220	4915571,75	4402134,11
Внутренний контур		
7198	4915570,65	4402009,94
7197	4915570,65	4402010,94
7196	4915571,65	4402010,95
7199	4915571,65	4402009,95
7198	4915570,65	4402009,94
Внутренний контур		
7206	4915570,66	4402068,30
12163	4915570,66	4402069,30
12164	4915571,66	4402069,30
7207	4915571,66	4402068,30
7206	4915570,66	4402068,30
Внутренний контур		
7203	4915571,65	4402094,62
7202	4915570,65	4402094,62
7201	4915570,65	4402095,62
7200	4915571,65	4402095,62
7203	4915571,65	4402094,62
	Площадь:	1795

4	5	6	7	8	9	10	11	
8	Ранее учтенный	г. Севастополь, Балаклавский район, с. Орлиное, ул. Рябиновая, 15	Земли населенных пунктов	2.1 Для индивидуального жилищного строительства	Для индивидуальной жилой застройки	Халилова Ремзие Нусредовна	Собственность	91:01:036001:326-91/001/2017-1
3	Ранее учтенный	г. Севастополь, Балаклавский район, с. Орлиное, ул. Рябиновая, 3	Категория не установлена	для строительства и обслуживания жилого дома, хозяйственных построек и сооружений (приусадебный участок)	Для индивидуальной жилой застройки	Зубов Денис Александрович	Собственность	91-91/001-91/001/068/2016-523/1
6	Ранее учтенный	г. Севастополь, с. Орлиное, ул. Тюкова, 17	Земли населенных пунктов	для строительства и обслуживания жилого дома, хозяйственных построек и сооружений (приусадебный участок)	Для индивидуальной жилой застройки	Казакова Людмила Семеновна	Собственность	91-91/001-91/001/068/2016-788/1
9	Ранее учтенный	г. Севастополь, с. Орлиное, ул. Тюкова, 30-А	Категория не установлена	для строительства и обслуживания жилого дома, хозяйственных построек и сооружений (приусадебный участок)	Для индивидуальной жилой застройки	данные отсутствуют		
0	Ранее учтенный	г. Севастополь, с. Орлиное, ул. Амет-Хана Султана, д. 21	Категория не установлена	для строительства и обслуживания жилого дома, хозяйственных построек и сооружений (приусадебный участок)	Для индивидуальной жилой застройки	данные отсутствуют		
5	Ранее учтенный	г. Севастополь, с. Орлиное, ул. Интернациональная, 41	Категория не установлена	для строительства и обслуживания жилого дома, хозяйственных построек и сооружений (приусадебный участок)	Для индивидуальной жилой застройки	Бора Игорь Юрьевич	Собственность	91-91/001-91/001/035/2015-462/2
6	Ранее учтенный	г. Севастополь, с. Орлиное, ул. Вишневая, 3	Категория не установлена	для строительства и обслуживания жилого дома, хозяйственных построек и сооружений (приусадебный участок)	Для индивидуальной жилой застройки	Асанов Исмет Салимович	Собственность	91:01:036001:48-91/001/2017-1
7	Ранее учтенный	г. Севастополь, с. Орлиное, ул. Цветочная, 18, кв. 1	Категория не установлена	для строительства и обслуживания жилого дома, хозяйственных построек и сооружений (приусадебный участок)	Для индивидуальной жилой застройки	Голикова Гелия Ивановна	Собственность	91-91/001-91/001/020/2015-55/1
2	Ранее учтенный	г. Севастополь, с. Орлиное, ул. Полевая, д. 40	Категория не установлена	для строительства и обслуживания жилого дома, хозяйственных построек и сооружений (приусадебный участок)	Для индивидуальной жилой застройки	данные отсутствуют		
9	Учтенный	Российская Федерация, г. Севастополь, с. Орлиное, ул. Ласпинская, д. 17	Земли населенных пунктов	для индивидуального жилищного строительства (код 2.1)	Для индивидуальной жилой застройки	Хряпин Виктор Николаевич, Хряпин Николай Николаевич	Долевая собственность, Долевая собственность	91:01:036002:380-91/001/2018-2, 91:01:036002:380-91/001/2018-1
8	Ранее учтенный	г. Севастополь, с. Орлиное, ул. Вишневая, д. 1	Земли населенных пунктов	Для строительства и обслуживания жилого дома, хозяйственных построек и сооружений (приусадебный участок)	Для индивидуальной жилой застройки	Скулимовский Сергей Николаевич	Собственность	91:01:036001:378-91/001/2018-1
2	Ранее учтенный	г. Севастополь, с. Орлиное, ул. Вишневая, д. 25	Категория не установлена	для строительства и обслуживания жилого дома, хозяйственных построек и сооружений (приусадебный участок)	Для индивидуальной жилой застройки	Кузавкова Наталья Анатольевна	Собственность	91-91/001-91/001/043/2016-780/1
				для строительства и обслуживания жилого дома, хозяйственных построек и сооружений (приусадебный участок)		Мухоморова Вероника		91:01:036002:74

6	Ранее учтенный	г. Севастополь, с. Орлиное, пер. Байдарский, 4	Категория не установлена	жилого дома, хозяйственных построек и сооружений (приусадебный участок)	Для индивидуальной жилой застройки	данные отсутствуют			
4	Ранее учтенный	г. Севастополь, с. Орлиное, ул. Молодежная, д. 22	Земли населенных пунктов	Для строительства и обслуживания жилого дома, хозяйственных построек и сооружений (приусадебный участок)	Для индивидуальной жилой застройки	Панова Светлана Григорьевна	Собственность	91:01:036004:280-91/001/2017-1	
5	Ранее учтенный	г. Севастополь, Балаклавский район, с. Орлиное, ул. Мазурца, 18	Категория не установлена	для строительства и обслуживания жилого дома, хозяйственных построек и сооружений (приусадебный участок)	Для индивидуальной жилой застройки	данные отсутствуют			
4	Ранее учтенный	г. Севастополь, с. Орлиное, ул. Переселенческая, 26	Земли населенных пунктов	2.1 Для индивидуального жилищного строительства	Для индивидуальной жилой застройки	Карабутова Наталья Владимировна	Собственность	91-91/001-91/001/068/2016-528/1	
6	Ранее учтенный	г. Севастополь, с. Орлиное, ул. Переселенческая, 1-а	Категория не установлена	Для строительства и обслуживания жилого дома, хозяйственных построек и сооружений (приусадебный участок)	Для индивидуальной жилой застройки	Малименков Виктор Алексеевич	Собственность	91-91/001-91/001/004/2016-587/1	
5	Ранее учтенный	г. Севастополь, Балаклавский р-н, с. Орлиное, ул. Интернациональная, д. 12	Земли населенных пунктов	Для строительства и обслуживания жилого дома, хозяйственных построек и сооружений (приусадебный участок)	Для индивидуальной жилой застройки	Аджиумеров Нияр Юсуфович	Собственность	91:01:036001:330-91/001/2018-1	
6	Ранее учтенный	г. Севастополь, с. Орлиное, ул. Амет-Хана Султана, д. 1	Земли населенных пунктов	Для строительства и обслуживания жилого дома и хозяйственных построек	Для индивидуальной жилой застройки	данные отсутствуют			
2	Ранее учтенный	г. Севастополь, с. Орлиное, ул. Мазурца, 8	Категория не установлена	для строительства и обслуживания жилого дома, хозяйственных построек и сооружений (приусадебный участок)	Для индивидуальной жилой застройки	Доля Людмила Васильевна	Долевая собственность	91:01:036003:240-91/001/2018-1	
0	Ранее учтенный	г. Севастополь, с. Орлиное, пер. Дорожный, 7	Категория не установлена	для строительства и обслуживания жилого дома, хозяйственных построек и сооружений (приусадебный участок)	Для индивидуальной жилой застройки	Михайлова Людмила Юрьевна	Собственность	91-91/001-91/001/068/2016-803/2	
2	Ранее учтенный	г. Севастополь, с. Орлиное, ул. Полевая, 26	Категория не установлена	для строительства и обслуживания жилого дома, хозяйственных построек и сооружений (приусадебный участок)	Для индивидуальной жилой застройки	Багута Сергей Сергеевич	Собственность	91-91/001-91/001/033/2015-108/2	
0	Ранее учтенный	г. Севастополь, Балаклавский район, с. Орлиное, ул. Круговая, 3-А	Категория не установлена	для строительства и обслуживания жилого дома и хозяйственных построек (приусадебный участок)	Для индивидуальной жилой застройки	данные отсутствуют			
1	Ранее учтенный	г. Севастополь, с. Орлиное, ул. Полевая, д. 38	Земли населенных пунктов	Для строительства и обслуживания жилого дома и хозяйственных построек	Для индивидуальной жилой застройки	данные отсутствуют			
0	Ранее учтенный	г. Севастополь, с. Орлиное, ул. Тенистая, д. 70	Земли населенных пунктов	Для строительства и обслуживания жилого дома, хозяйственных построек и сооружений (приусадебный участок)	Для индивидуальной жилой застройки	данные отсутствуют			
		г. Севастополь, с. Орлиное, ул. Песчаная		Для строительства и обслуживания жилого дома, хозяйственных построек и сооружений (приусадебный участок)	Для индивидуальной	Воронков Игорь		91:01:036002:128-	

0	Ранее учтенный	г Севастополь, с Орлиное, ул Коцюбы, д 20	Земли населенных пунктов	Для строительства и обслуживания жилого дома, хозяйственных построек и сооружений (приусадебный участок)	Для индивидуальной жилой застройки	Алиева Ольга Николаевна	Собственность	91:01:036004:269-91/001/2017-1
7	Ранее учтенный	г Севастополь, с Орлиное, ул Мазурца, д 15	Земли населенных пунктов	Для строительства и обслуживания жилого дома, хозяйственных построек и сооружений (приусадебный участок)	Для индивидуальной жилой застройки	Мюллер Анжела Михайловна	Собственность	91:01:036003:487-91/001/2017-1
7	Ранее учтенный	г. Севастополь, с. Орлиное, ул. Тюкова, д. 54	Категория не установлена	для строительства и обслуживания жилого дома, хозяйственных построек и сооружений (приусадебный участок)	Для индивидуальной жилой застройки	Бардюг Наталья Валериевна	Собственность	91-91/001-91/001/043/2016-522/2
3	Ранее учтенный	г Севастополь, с Орлиное, ул Крымская, д 10	Земли населенных пунктов	Для строительства и обслуживания жилого дома, хозяйственных построек и сооружений (приусадебный участок)	Для индивидуальной жилой застройки	Исмаилова Никара Ибрагимовна	Собственность	91:01:036002:308-91/001/2018-1
1	Учтенный	Российская Федерация, г. Севастополь, с. Орлиное, в районе ул. Пахомова, 1	Земли населенных пунктов	Коммунальное обслуживание (код 3.1)	Для размещения коммунальных, складских объектов	Субъект Российской Федерации - город федерального значения Севастополь	Собственность	91:01:036001:454-91/001/2018-1
2	Ранее учтенный	г Севастополь, с Орлиное, пер Дорожный, д 2	Земли населенных пунктов	Для строительства и обслуживания жилого дома, хозяйственных построек и сооружений (приусадебный участок)	Для индивидуальной жилой застройки	данные отсутствуют		
	Ранее учтенный	г Севастополь, Балаклавский р-н, с Орлиное, ВЛ-6 кВ РПМ 22-ТП 616, П-10 № 9	Земли промышленности, энергетики, транспорта, связи, радиовещания, телевидения, информатики, земли для обеспечения космической деятельности, земли обороны, безопасности и земли иного специального назначения	Для реконструкции и обслуживания производственной базы	Для размещения производственных и административных зданий, строений, сооружений и обслуживающих их объектов	данные отсутствуют		
3	Ранее учтенный	г. Севастополь, с. Орлиное, ул. Ореховая, 9	Земли населенных пунктов	для строительства и обслуживания жилого дома, хозяйственных построек и сооружений (приусадебный участок)	Для индивидуальной жилой застройки	Рябкин Александр Петрович	Собственность	91:01:036003:64-91/001/2017-1
1	Учтенный	Российская Федерация, г. Севастополь, с. Орлиное, ул. Цветочная, 1	Земли населенных пунктов	Для индивидуального жилищного строительства (код 2.1)	Для индивидуальной жилой застройки	Сидельников Геннадий Леонидович	Собственность	91:01:036003:575-91/001/2018-1
0	Ранее учтенный	г. Севастополь, с. Орлиное, ул. Тюкова, 25	Категория не установлена	для строительства и обслуживания жилого дома, хозяйственных построек и сооружений (приусадебный участок)	Для индивидуальной жилой застройки	Телеорова Марина Анатольевна	Собственность	91:01:036002:116-91/001/2017-1
5	Ранее учтенный	г. Севастополь, Балаклавский район, с. Орлиное, ул. Зеленая, д. 8	Категория не установлена	для строительства и обслуживания жилого дома, хозяйственных построек и сооружений (приусадебный участок)	Для индивидуальной жилой застройки	Васильева Алла Николаевна	Собственность	91:01:036004:101-91/001/2017-3

	Ранее учтенный	г Севастополь, Балаклавский р-н, с Орлиное, ВЛ-6 кв ТП 607 - РПМ 22, П-10 № 5	транспорта, связи, радиовещания, телевидения, информатики, земли для обеспечения космической деятельности, земли обороны, безопасности и земли иного специального назначения	Для реконструкции и обслуживания производственной базы	производственных и административных зданий, строений, сооружений и обслуживающих их объектов	данные отсутствуют			
0	Ранее учтенный	г. Севастополь, с. Орлиное, ул. Вишневая, 22	Земли населенных пунктов	для строительства и обслуживания жилого дома, хозяйственных построек и сооружений (приусадебный участок)	Для иных видов жилой застройки	Мищенко Николай Николаевич	Собственность	91:01:036001:72-91/001/2017-1	
2	Ранее учтенный	г. Севастополь, Балаклавский р., с. Орлиное, улица Тюкова, земельный участок 16	Категория не установлена	Для строительства и обслуживания жилого дома, хозяйственных построек и сооружений (приусадебный участок)	Для индивидуальной жилой застройки	Коляда Александр Иванович	Собственность	91-91/001-91/001/165/2016-103/2	
7	Учтенный	Российская Федерация, г. Севастополь, с. Орлиное, ул. Тюкова, 109	Земли населенных пунктов	Для индивидуального жилищного строительства (код 2.1)	Для индивидуальной жилой застройки	данные отсутствуют			
3	Ранее учтенный	г. Севастополь, с. Орлиное, ул. Вишневая, д. 27	Категория не установлена	для строительства и обслуживания жилого дома, хозяйственных построек и сооружений (приусадебный участок)	Для индивидуальной жилой застройки	Ковальчук Нина Ивановна	Собственность	91-91/001-91/001/043/2016-705/1	
	Ранее учтенный	г Севастополь, Балаклавский р-н, с Орлиное, ВЛ-6 кв ТП 607 - РПМ 22, П-10 № 22	Земли промышленности, энергетики, транспорта, связи, радиовещания, телевидения, информатики, земли для обеспечения космической деятельности, земли обороны, безопасности и земли иного специального назначения	Для реконструкции и обслуживания производственной базы	Для размещения производственных и административных зданий, строений, сооружений и обслуживающих их объектов	данные отсутствуют			
8	Ранее учтенный	г. Севастополь, с. Орлиное, ул. В. Высоцкого, 26	Категория не установлена	для строительства и обслуживания жилого дома, хозяйственных построек и сооружений (приусадебный участок)	Для индивидуальной жилой застройки	данные отсутствуют			
1	Ранее учтенный	г. Севастополь, с. Орлиное, ул. Тенистая, 51	Категория не установлена	для строительства и обслуживания жилого дома, хозяйственных построек и сооружений (приусадебный участок)	Для индивидуальной жилой застройки	Ионкин Вадим Леонидович	Собственность	91-91/001-91/001/158/2016-282/2	
3	Ранее учтенный	г Севастополь, с Орлиное, ул Интернациональная, д 21	Земли населенных пунктов	Для строительства и обслуживания жилого дома, хозяйственных построек и сооружений (приусадебный участок)	Для индивидуальной жилой застройки	Яриновская Ленура Мустафаевна	Собственность	91:01:042001:367-91/001/2017-3	
7	Учтенный	Российская Федерация, г. Севастополь, Балаклавский р-н, с. Орлиное, ул. Амет-Хана Султана, 31	Земли населенных пунктов	Для индивидуального жилищного строительства (код 2.1)	Для индивидуальной жилой застройки	данные отсутствуют			
1	Ранее учтенный	г Севастополь, с Орлиное, ул Тенистая, д 6	Земли населенных пунктов	Для строительства и обслуживания жилого дома, хозяйственных построек и сооружений (приусадебный участок)	Для индивидуальной жилой застройки	Немитулаева Лиля Мустафаевна	Собственность	91:01:032001:304-91/001/2017-1	
9	Ранее учтенный	г. Севастополь, с. Орлиное, ул. Ласпинская, 30-А	Земли населенных пунктов	для строительства и обслуживания жилого дома, хозяйственных построек и сооружений (приусадебный участок)	Для индивидуальной жилой застройки	Калайда Татьяна Герасимовна	Собственность	91-91/001-91/001/068/2016-5/1	

5	Ранее учтенный	г. Севастополь, с. Орлиное, ул. Полевая, д 44	Категория не установлена	жилого дома, хозяйственных построек и сооружений (приусадебный участок)	Для индивидуальной жилой застройки	Карташов Вячеслав Федорович	Собственность	91:01:036004:194-91/001/2017-1
3	Ранее учтенный	г. Севастополь, Балаклавский район, с. Орлиное, ул. Цветочная, 25	Категория не установлена	для строительства и обслуживания жилого дома, хозяйственных построек и сооружений (приусадебный участок)	Для индивидуальной жилой застройки	Михненко Иван Федорович	Собственность	91-91/001-91/001/020/2015-855/1
0	Ранее учтенный	г. Севастополь, Балаклавский район, с. Орлиное, пер. Форосский, 2	Земли населенных пунктов	для строительства и обслуживания жилого дома, хозяйственных построек и сооружений (приусадебный участок)	Для индивидуальной жилой застройки	Лысков Юрий Иванович	Собственность	91-91/001-91/001/068/2016-31/1
8	Ранее учтенный	г. Севастополь, с. Орлиное, пер. Дачный, 8	Категория не установлена	для строительства и обслуживания жилого дома, хозяйственных построек и сооружений (приусадебный участок)	Для индивидуальной жилой застройки	Белялова Эльмира Юсуфовна	Собственность	91-91/001-91/001/020/2015-485/1
9	Ранее учтенный	г. Севастополь, с. Орлиное, ул. Тенистая, д. 32	Категория не установлена	для строительства и обслуживания жилого дома, хозяйственных построек и сооружений (приусадебный участок)	Для индивидуальной жилой застройки	Кошкин Владимир Борисович	Собственность	91-91/001-91/001/064/2015-406/2
1	Ранее учтенный	г. Севастополь, Балаклавский район, с. Орлиное, ул. Интернациональная, 43	Категория не установлена	для строительства и обслуживания жилого дома, хозяйственных построек и сооружений (приусадебный участок)	Для индивидуальной жилой застройки	Яковлев Игорь Иванович	Собственность	91-91/001-91/001/088/2016-388/2
1	Учтенный	Российская Федерация, г. Севастополь, с. Орлиное, ул. Интернациональная	Земли населенных пунктов	Для строительства и обслуживания жилого дома, хозяйственных построек и сооружений (приусадебный участок)	Для индивидуальной жилой застройки	Бондаренко Дарья Игоревна	Собственность	91:01:042001:434-91/001/2018-1
8	Ранее учтенный	г. Севастополь, Балаклавский район, с. Орлиное, ул. Трактористов, 15	Земли населенных пунктов	для строительства и обслуживания жилого дома, хозяйственных построек и сооружений (приусадебный участок)	Для индивидуальной жилой застройки	Дубовик Нина Петровна	Собственность	91-91/001-91/001/020/2015-352/1
6	Ранее учтенный	г. Севастополь, с. Орлиное, ул. Коцюбы, д. 8	Земли населенных пунктов	Для строительства и обслуживания жилого дома и хозяйственных построек	Для индивидуальной жилой застройки	Панасюк Юрий Сергеевич	Собственность	91:01:036004:268-91/001/2018-1
0	Ранее учтенный	г. Севастополь, с. Орлиное, ул. Ласпинская, 29	Категория не установлена	Для строительства и обслуживания жилого дома	Для индивидуальной жилой застройки	Некрасова Ирина Александровна	Собственность	91-91/001-91/001/004/2016-384/1
0	Ранее учтенный	г. Севастополь, с. Орлиное, ул. Тенистая, 41-А	Категория не установлена	для строительства и обслуживания жилого дома, хозяйственных построек и сооружений (приусадебный участок)	Для индивидуальной жилой застройки	Хашенко Игорь Васильевич	Собственность	91-91/001-91/001/073/2015-70/2
2	Ранее учтенный	г. Севастополь, с. Орлиное, ул. Амет-Хана Султана, д. 15	Земли населенных пунктов	Для строительства и обслуживания жилого дома, хозяйственных построек и сооружений (приусадебный участок)	Для индивидуальной жилой застройки	Кадыров Ремзи Иззетович	Собственность	91:01:036002:312-91/001/2018-1

18	Учтенный	г. Севастополь, Байдарская долина	Земли населенных пунктов	созданных внутренних водных путей, причалов, пристаней, полос отвода железных и автомобильных дорог, водных путей, трубопроводов, кабельных, радиорелейных и воздушных линий связи и линий радиофикации, воздушных линий электропередачи конструктивных элементов и сооружений, объектов, необходимых для эксплуатации, содержания, строительства, реконструкции, ремонта, развития наземных и подземных зданий, строений, сооружений, устройств транспорта, энергетики и связи; размещения наземных сооружений и инфраструктуры спутниковой связи, объектов космической деятельности, военных объектов	Для размещения иных объектов промышленности, энергетики, транспорта, связи, радиовещания, телевидения, информатики, обеспечения космической деятельности, обороны, безопасности и иного специального назначения	Субъект Российской Федерации - город федерального значения Севастополь	Собственность	92-91-4/2003/2014-380
7	Ранее учтенный	г. Севастополь, с. Орлиное, ул. Полевая, 25	Земли населенных пунктов	для строительства и обслуживания жилого дома, хозяйственных построек и сооружений (приусадебный участок)	Для индивидуальной жилой застройки	Савенко Наталья Константиновна	Собственность	91-91/001-91/001/003/2015-497/1
54	Ранее учтенный	г. Севастополь, за границами населенных пунктов Орлиновского сельского совета, под № 443 в соответствии со схемой раздела земель КСП "Красный Октябрь"	Категория не установлена	для ведения товарного сельскохозяйственного производства	Для иных видов сельскохозяйственного использования	Гриневич Мария Петровна	Собственность	91:01:029001:36-91/001/2018-1
4	Ранее учтенный	г. Севастополь, с. Орлиное, пер. Трактористов, 1	Категория не установлена	для строительства и обслуживания жилого дома, хозяйственных построек и сооружений (приусадебный участок)	Для индивидуальной жилой застройки	Прохоров Степан Иванович	Собственность	91-91/001-91/001/045/2016-752/2
2	Ранее учтенный	г. Севастополь, с. Орлиное, ул. Коцобы, д. 18	Категория не установлена	для строительства и обслуживания жилого дома, хозяйственных построек и сооружений (приусадебный участок)	Для индивидуальной жилой застройки	Вуцело Геннадий Геннадиевич	Собственность	91:01:036004:85-91/001/2017-1
7	Ранее учтенный	г. Севастополь, с. Орлиное, ул. Вишневая, 37-А	Категория не установлена	для строительства и обслуживания жилого дома, хозяйственных построек и сооружений (приусадебный участок)	Для индивидуальной жилой застройки	данные отсутствуют		
7	Ранее учтенный	г. Севастополь, с. Орлиное, ул. Ореховая, д. 14	Категория не установлена	для строительства и обслуживания жилого дома, хозяйственных построек и сооружений (приусадебный участок)	Для индивидуальной жилой застройки	Яшко Михаил Сергеевич	Собственность	91:01:036003:293-91/001/2018-2
2	Ранее учтенный	г. Севастополь, с. Орлиное, ул. Круговая, д. 6	Земли населенных пунктов	Для строительства и обслуживания жилого дома, хозяйственных построек и сооружений (приусадебный участок)	Для индивидуальной жилой застройки	Никитина Елена Станиславовна	Собственность	91-91/001-91/001/158/2016-43/1
0	Ранее учтенный	г. Севастополь, с. Орлиное, ул. Полевая, 36	Категория не установлена	для строительства и обслуживания жилого дома, хозяйственных построек и сооружений	Для индивидуальной жилой застройки	Белориха Татьяна Леонидовна	Собственность	91-91/001-91/001/007/2015-835/1



0	Ранее учтенный	г. Севастополь, с. Орлиное, ул. Солнечная, 6	Категория не установлена	жилого дома, хозяйственных построек и сооружений (приусадебный участок)	Для индивидуальной жилой застройки	Матарькина Анна Дмитриевна	Собственность	91-91/001-91/001/004/2016-351/1
59	Ранее учтенный	г. Севастополь, за границами населенных пунктов Орлиновского сельского Совета под № 441 в соответствии со схемой раздела земель КСП "Красный Октябрь"	Категория не установлена	для ведения товарного сельскохозяйственного производства	Для сельскохозяйственного производства	Живаго Галина Валентиновна, Черных Людмила Алексеевна	Долевая собственность, Долевая собственность	91:01:029001:77-91/001/2018-1, 91:01:029001:77-91/001/2018-2
6	Ранее учтенный	г. Севастополь, с. Орлиное, ул. Ласпинская, д. 11	Земли населенных пунктов	для строительства и обслуживания жилого дома, хозяйственных построек и сооружений (приусадебный участок)	Для индивидуальной жилой застройки	Фомин Андрей Юрьевич	Собственность	91:01:036002:27-91/001/2017-1
1	Ранее учтенный	г. Севастополь, с. Орлиное, ул. Ореховая, 3	Земли населенных пунктов	Для строительства и обслуживания жилого дома, хозяйственных построек и сооружений (приусадебный участок)	Для индивидуальной жилой застройки	Пронин Владимир Александрович, Епишина Татьяна Александровна	Долевая собственность, Долевая собственность	91-91/001-91/001/004/2016-41/1, 91-91/001-91/001/004/2016-41/2
6	Ранее учтенный	г. Севастополь, с. Орлиное, ул. Платановая, 14	Земли населенных пунктов	для строительства и обслуживания жилого дома, хозяйственных построек и сооружений (приусадебный участок)	Для индивидуальной жилой застройки	Степаненко Наталия Владимировна	Собственность	91-91/001-91/001/068/2016-305/1
1	Ранее учтенный	г. Севастополь, с. Орлиное, ул. Трактористов, 12	Земли населенных пунктов	для строительства и обслуживания жилого дома, хозяйственных построек и сооружений (приусадебный участок)	Для индивидуальной жилой застройки	Сарана Инна Ивановна	Собственность	91:01:036003:132-91/001/2017-1
	Ранее учтенный	г. Севастополь, Балаклавский р-н, с Орлиное, подстанция, ТП № 609	Земли промышленности, энергетики, транспорта, связи, радиовещания, телевидения, информатики, земли для обеспечения космической деятельности, земли обороны, безопасности и земли иного специального назначения	По производству и распределению электроэнергии	Для сельскохозяйственного производства	данные отсутствуют		
2	Ранее учтенный	г. Севастополь, с. Орлиное, ул. Вишневая, 44	Земли населенных пунктов	Жилая застройка	Для индивидуальной жилой застройки	Бекирова Гулимзие Серверовна	Собственность	91-91/001-91/001/068/2016-1090/1
4	Ранее учтенный	г. Севастополь, с. Орлиное, ул. Тюкова, 77-А	Земли населенных пунктов	Для обслуживания имущественного комплекса «Склады»	Для размещения объектов, характерных для населенных пунктов	данные отсутствуют		
	Ранее учтенный	г. Севастополь, Балаклавский р-н, с Орлиное, ВЛ-6 кв РПМ 22-ТП 616, УП-10 № 10	Земли промышленности, энергетики, транспорта, связи, радиовещания, телевидения, информатики, земли для обеспечения космической деятельности, земли обороны, безопасности и земли иного специального назначения	Для реконструкции и обслуживания производственной базы	Для размещения производственных и административных зданий, строений, сооружений и обслуживающих их объектов	данные отсутствуют		
0	Ранее учтенный	г. Севастополь, Балаклавский район, с. Орлиное, ул. Тюкова, 105	Земли населенных пунктов	для строительства и обслуживания жилого дома, хозяйственных построек и сооружений (приусадебный участок)	Для индивидуальной жилой застройки	данные отсутствуют		
		г. Севастополь, с. Орлиное, ул. Полевая, д.		для строительства и обслуживания жилого дома, хозяйственных	Для индивидуальной	Абдуллаев Дильвер		91-91/001-

			специального назначения		объектов				
6	Ранее учтенный	г. Севастополь, с. Орлиное, ул. Переселенческая, 15	Категория не установлена	для строительства и обслуживания жилого дома, хозяйственных построек и сооружений (приусадебный участок)	Для индивидуальной жилой застройки	данные отсутствуют			
0	Ранее учтенный	г. Севастополь, Балаклавский район, с. Орлиное, переулок Байдарский, 10	Земли населенных пунктов	для строительства и обслуживания жилого дома, хозяйственных построек и сооружений (приусадебный участок)	Для индивидуальной жилой застройки	Денисенко Светлана Ивановна, Миронова Людмила Михайловна	Долевая собственность, Долевая собственность	91-91/001-91/001/009/2015-497/2, 91-91/001-91/001/009/2015-497/1	
7	Ранее учтенный	г. Севастополь, Балаклавский район, с. Орлиное, ул. Рябиновая, 19	Земли населенных пунктов	2.1 Для индивидуального жилищного строительства	Для индивидуальной жилой застройки	данные отсутствуют			
0	Учтенный	Российская Федерация, г. Севастополь, с. Орлиное, ул. Солнечная, 1	Земли населенных пунктов	Для индивидуального жилищного строительства		данные отсутствуют			
0	Ранее учтенный	г. Севастополь, Балаклавский район, с. Орлиное, ул. Амет-хана Султана, 9	Категория не установлена	для строительства и обслуживания жилого дома, хозяйственных построек и сооружений (приусадебный участок)	Для индивидуальной жилой застройки	Дуран Зера Кутмеровна	Собственность	91:01:036002:103-91/001/2017-1	
5	Ранее учтенный	г. Севастополь, с. Орлиное, пер. Дачный, д. 2	Земли населенных пунктов	Для строительства и обслуживания жилого дома, хозяйственных построек и сооружений (приусадебный участок)	Для индивидуальной жилой застройки	данные отсутствуют			
3	Ранее учтенный	г. Севастополь, Балаклавский район, с. Орлиное, ул. Ореховая, 11	Категория не установлена	для строительства и обслуживания жилого дома, хозяйственных построек и сооружений (приусадебный участок)	Для индивидуальной жилой застройки	Алисова Раиса Николаевна	Собственность	91-91/001-91/001/038/2016-21/1	
8	Ранее учтенный	г. Севастополь, с. Орлиное, ул. Мазурца, 14	Категория не установлена	для строительства и обслуживания жилого дома, хозяйственных построек и сооружений (приусадебный участок)	Для индивидуальной жилой застройки	Асанов Салим	Собственность	91-91/001-91/001/043/2016-492/1	
5	Ранее учтенный	г. Севастополь, с. Орлиное, ул. Ласпинская, д. 46	Земли населенных пунктов	Для строительства и обслуживания жилого дома, хозяйственных построек и сооружений (приусадебный участок)	Для индивидуальной жилой застройки	данные отсутствуют			
3	Ранее учтенный	г. Севастополь, с. Орлиное, ул. Культурная, д. 11	Земли населенных пунктов	Для строительства и обслуживания жилого дома, хозяйственных построек и сооружений (приусадебный участок)	Для индивидуальной жилой застройки	данные отсутствуют			
8	Ранее учтенный	г. Севастополь, с. Орлиное, ул. Ж. Грунсковой, д. 9	Земли населенных пунктов	Жилая застройка	Для индивидуальной жилой застройки	Дерхо Александра Васильевна	Собственность	91-91/001-91/001/043/2016-93/1	
9	Ранее учтенный	г. Севастополь, Балаклавский р-н, с. Орлиное, ул. Ореховая, д. 12	Земли населенных пунктов	Для строительства и обслуживания жилого дома, хозяйственных построек и сооружений (приусадебный участок)	Для индивидуальной жилой застройки	данные отсутствуют			
7	Ранее учтенный	г. Севастополь, с. Орлиное, ул. Макарова, д. 17	Категория не установлена	для строительства и обслуживания жилого дома, хозяйственных построек и сооружений (приусадебный участок)	Для индивидуальной жилой застройки	данные отсутствуют			

		специального назначения							
2	Ранее учтенный	г. Севастополь, с. Орлиное, ул. Рябиновая, 2	Земли населенных пунктов	для строительства и обслуживания жилого дома и хозяйственных построек	Для индивидуальной жилой застройки	данные отсутствуют			
1	Ранее учтенный	г. Севастополь, с. Орлиное, ул. Полевая, д. 5е	Земли населенных пунктов	Для строительства и обслуживания жилого дома, хозяйственных построек и сооружений (приусадебный участок)	Для индивидуальной жилой застройки	данные отсутствуют			
	Ранее учтенный	г. Севастополь, Балаклавский р-н, с. Орлиное, ВЛ-6 кв ТП 607 - РПМ 22, УП-10 № 13	Земли промышленности, энергетики, транспорта, связи, радиовещания, телевидения, информатики, земли для обеспечения космической деятельности, земли обороны, безопасности и земли иного специального назначения	Для реконструкции и обслуживания производственной базы	Для размещения производственных и административных зданий, строений, сооружений и обслуживающих их объектов	данные отсутствуют			
6	Ранее учтенный	г. Севастополь, с. Орлиное, ул. Амет-хана Султана, 23	Категория не установлена	для строительства и обслуживания жилого дома, хозяйственных построек и сооружений (приусадебный участок)	Для индивидуальной жилой застройки	данные отсутствуют			
2	Ранее учтенный	г. Севастополь, с. Орлиное, ул. Тенистая, д. 7а	Земли населенных пунктов	Для строительства и обслуживания жилого дома, хозяйственных построек и сооружений (приусадебный участок)	Для индивидуальной жилой застройки	данные отсутствуют			
0	Ранее учтенный	г. Севастополь, село Орлиное, улица Ласпинская, 30	Категория не установлена	для строительства и обслуживания жилого дома, хозяйственных построек и сооружений (приусадебный участок)	Для индивидуальной жилой застройки	Михалаки Сергей Иустиневич	Собственность	91-91/001-91/001/004/2016-652/1	
0	Ранее учтенный	г. Севастополь, Балаклавский район, с. Орлиное, ул. Тенистая, 18	Земли населенных пунктов	2.1 Для индивидуального жилищного строительства	Для индивидуальной жилой застройки	Усов Сергей Павлович, Гриценко Иван Александрович	Долевая собственность, Долевая собственность	91:01:036004:313-91/001/2017-2, 91:01:036004:313-91/001/2017-1	
7	Учтенный	Российская Федерация, г. Севастополь, с. Орлиное, ул. Зеленая, 1	Земли населенных пунктов	религиозное использование (код 3.7)	Для размещения культовых зданий	Субъект Российской Федерации - город федерального значения Севастополь	Собственность	91:01:036004:328-91/001/2018-1	
3	Ранее учтенный	г. Севастополь, Балаклавский район, с. Орлиное, по ул. Тюкова	Земли населенных пунктов	для обслуживания здания склада пищевых продуктов (магазин № 398)	Для размещения складских помещений	данные отсутствуют			
0	Ранее учтенный	г. Севастополь, с. Орлиное, ул. Полевая, д. 5е	Земли населенных пунктов	Для строительства и обслуживания жилого дома, хозяйственных построек и сооружений (приусадебный участок)	Для индивидуальной жилой застройки	данные отсутствуют			
5	Ранее учтенный	г. Севастополь, с. Орлиное, ул. Полевая, д. 5д	Земли населенных пунктов	Для строительства и обслуживания жилого дома, хозяйственных построек и сооружений	Для индивидуальной жилой застройки	данные отсутствуют			

	Ранее учтенный	г. Севастополь, Балаклавский р-н, с Орлиное, ВЛ-6 кВ РПМ 22-ТП 616, П-10 № 5	обеспечения космической деятельности, земли обороны, безопасности и земли иного специального назначения	для реконструкции и обслуживания производственной базы	зданий, строений, сооружений и обслуживающих их объектов	данные отсутствуют			
6	Ранее учтенный	г. Севастополь, с Орлиное, ул Коцюбы, д 12	Земли населенных пунктов	Для строительства и обслуживания жилого дома, хозяйственных построек и сооружений (приусадебный участок)	Для индивидуальной жилой застройки	Пупикова Екатерина Львовна	Собственность	91:01:036004:256-91/001/2017-1	
	Ранее учтенный	г. Севастополь, Балаклавский р-н, с Орлиное, ВЛ-6 кВ РПМ 22-ТП 616, П-10 № 7	Земли промышленности, энергетики, транспорта, связи, радиовещания, телевидения, информатики, земли для обеспечения космической деятельности, земли обороны, безопасности и земли иного специального назначения	Для реконструкции и обслуживания производственной базы	Для размещения производственных и административных зданий, строений, сооружений и обслуживающих их объектов	данные отсутствуют			
0	Ранее учтенный	г. Севастополь, с. Орлиное, ул. Вишневая, 31	Земли населенных пунктов	2.1 Для индивидуального жилищного строительства	Для индивидуальной жилой застройки	Шейхисламов Эскендер Ибрагимович	Собственность	91-91/001-91/001/068/2016-722/1	
7	Ранее учтенный	г. Севастополь, с. Орлиное, ул. Пахомова, д. 17	Земли населенных пунктов	2.1 Для индивидуального жилищного строительства	Для индивидуальной жилой застройки	Шматова Людмила Владимировна	Собственность	91-91/001-91/001/068/2016-446/1	
1	Ранее учтенный	г. Севастополь, с Орлиное, ул Полевая, д 15	Земли населенных пунктов	Для строительства и обслуживания жилого дома, хозяйственных построек и сооружений (приусадебный участок)	Для индивидуальной жилой застройки	Саудинов Заур Мухтарович	Собственность	91-91/001-91/001/158/2016-266/1	
0	Ранее учтенный	г. Севастополь, с. Орлиное, ул. Тюкова, 46	Земли населенных пунктов	для реконструкции единого комплекса магазинов и офисного помещения	Для размещения иных объектов общественно-делового значения, обеспечивающих жизнь граждан	данные отсутствуют			
7	Ранее учтенный	г. Севастополь, с. Орлиное, ул. Вишневая, 23	Категория не установлена	для строительства и обслуживания жилого дома, хозяйственных построек и сооружений (приусадебный участок)	Для индивидуальной жилой застройки	данные отсутствуют			
1	Ранее учтенный	г. Севастополь, с. Орлиное, ул. Интернациональная, 28	Категория не установлена	для строительства и обслуживания жилого дома, хозяйственных построек и сооружений (приусадебный участок)	Для индивидуальной жилой застройки	Лукин Станислав Анатольевич	Собственность	91-91/001-91/001/123/2016-797/2	
8	Ранее учтенный	г. Севастополь, с Орлиное, ул Полевая, д 41	Земли населенных пунктов	Для строительства и обслуживания жилого дома, хозяйственных построек и сооружений (приусадебный участок)	Для индивидуальной жилой застройки	данные отсутствуют			
2	Ранее учтенный	г. Севастополь, с. Орлиное, ул. Ласпинская, 6	Категория не установлена	Для строительства и обслуживания жилого дома, хозяйственных построек и сооружений (приусадебный участок)	Для индивидуальной жилой застройки	данные отсутствуют			
9	Учтенный	Российская Федерация, г. Севастополь, Балаклавский р-н, с. Орлиное, пер. Батилиманский, 12	Категория не установлена	для строительства и обслуживания жилого дома, хозяйственных построек и сооружений (приусадебный участок)	Для индивидуальной жилой застройки	Бочкова Галина Владимировна	Собственность	91:01:036002:382-91/001/2018-1	

3	Ранее учтенный	г. Севастополь, с. Орлиное, ул. Макарова, 14	Земли населенных пунктов	жилого дома, хозяйственных построек и сооружений (приусадебный участок)	Для индивидуальной жилой застройки	данные отсутствуют			
7	Ранее учтенный	г. Севастополь, с. Орлиное, ул. Ласпинская, д. 25	Земли населенных пунктов	Для строительства и обслуживания жилого дома, хозяйственных построек и сооружений (приусадебный участок)	Для индивидуальной жилой застройки	данные отсутствуют			
2	Ранее учтенный	г. Севастополь, с. Орлиное, ул. Молодежная, 8-А	Земли населенных пунктов	для строительства и обслуживания жилого дома, хозяйственных построек и сооружений (приусадебный участок)	Для индивидуальной жилой застройки	данные отсутствуют			
6	Ранее учтенный	г. Севастополь, Балаклавский район, с. Орлиное, ул. Вишневая, земельный участок 37	Земли населенных пунктов	2.1 Для индивидуального жилищного строительства	Для индивидуальной жилой застройки	Глухарева Елена Григорьевна	Собственность	91:01:036001:287-91/001/2018-1	
5	Ранее учтенный	г. Севастополь, Балаклавский р-н, с. Орлиное, ул. Солнечная, д. 7	Земли населенных пунктов	Для строительства и обслуживания жилого дома, хозяйственных построек и сооружений (приусадебный участок)	Для индивидуальной жилой застройки	данные отсутствуют			
3	Ранее учтенный	г. Севастополь, с. Орлиное, ул. Тюкова, 24	Земли населенных пунктов	для строительства и обслуживания жилого дома и хозяйственных построек (приусадебный участок)	Для индивидуальной жилой застройки	Быкова Валентина Терентьевна	Собственность	91-91/001-91/001/040/2016-77/1	
9	Ранее учтенный	г. Севастополь, Балаклавский район, с. Орлиное, ул. Широкая, 2	Земли населенных пунктов	2.1 Для индивидуального жилищного строительства	Для индивидуальной жилой застройки	Абсаямов Исмат	Собственность	91:01:036001:304-91/001/2018-1	
7	Ранее учтенный	г. Севастополь, с. Орлиное, ул. Коцобы, 1	Земли населенных пунктов	для строительства и обслуживания жилого дома, хозяйственных построек и сооружений (приусадебный участок)	Для индивидуальной жилой застройки	Пуцак Николай Алексеевич	Собственность	91:01:036004:24-91/001/2018-1	
0	Учтенный	Российская Федерация, г. Севастополь, Балаклавский р-н, с. Орлиное, пер. Батилиманский, 12А	Категория не установлена	для строительства и обслуживания жилого дома, хозяйственных построек и сооружений (приусадебный участок)	Для индивидуальной жилой застройки	Бочкова Галина Владимировна	Собственность	91:01:036002:381-91/001/2018-1	
8	Ранее учтенный	г. Севастополь, с. Орлиное, пер. Батилиманский, д. 9	Земли населенных пунктов	Для строительства и обслуживания жилого дома, хозяйственных построек и сооружений (приусадебный участок)	Для индивидуальной жилой застройки	Дикарёв Лев Андреевич	Собственность	91:01:036002:327-91/001/2017-3	
6	Ранее учтенный	г. Севастополь, с. Орлиное, ул. Макарова Евгения, д. 23а	Земли населенных пунктов	Для строительства и обслуживания жилого дома, хозяйственных построек и сооружений (приусадебный участок)	Для индивидуальной жилой застройки	данные отсутствуют			
5	Ранее учтенный	г. Севастополь, с. Орлиное, ул. Полевая, д. 12	Земли населенных пунктов	2.1 Для индивидуального жилищного строительства	Для индивидуальной жилой застройки	Радченко Илона Николаевна	Собственность	91-91/001-91/001/068/2016-564/1	
1	Ранее учтенный	г. Севастополь, с. Орлиное, ул. Кипарисовая, 4	Категория не установлена	для строительства и обслуживания жилого дома, хозяйственных построек и сооружений (приусадебный участок)	Для индивидуальной жилой застройки	Вафоева Нигина Шевкетовна	Собственность	91-91/001-91/001/158/2016-458/1	
3	Ранее учтенный	г. Севастополь, с. Орлиное, ул. Строительная, д. 7	Земли населенных пунктов	2.1 Для индивидуального жилищного строительства	Для индивидуальной жилой застройки	Винокуров Алексей Александрович	Собственность	91:01:036001:301-91/001/2018-1	
				Для строительства и обслуживания					

	Ранее учтенный	г. Севастополь, Балаклавский р., с. Орлиное, улица Тюкова, земельный участок 62	Категория не установлена	жилого дома, хозяйственных построек и сооружений (приусадебный участок)	Для индивидуальной жилой застройки	данные отсутствуют			
7	Ранее учтенный	г. Севастополь, с. Орлиное, ул. Интернациональная, 2	Земли населенных пунктов	для строительства и обслуживания жилого дома, хозяйственных построек и сооружений (приусадебный участок)	Для индивидуальной жилой застройки	Асанова Наиле Ибрагимовна	Собственность	91-91/001-91/001/074/2016-216/3	
6	Ранее учтенный	г Севастополь, с Орлиное, ул Полевая, д 28	Земли населенных пунктов	Для строительства и обслуживания жилого дома и хозяйственных построек	Для индивидуальной жилой застройки	данные отсутствуют			
9	Ранее учтенный	г. Севастополь, Балаклавский район, с. Орлиное, пер. Байдарский, 3	Категория не установлена	для строительства и обслуживания жилого дома, хозяйственных построек и сооружений (приусадебный участок)	Для индивидуальной жилой застройки	Самсонов Александр Александрович	Собственность	91:01:036003:168-91/001/2017-2	
1	Ранее учтенный	г. Севастополь, с. Орлиное, ул. Круговая, 1	Категория не установлена	для строительства и обслуживания жилого дома, хозяйственных построек и сооружений (приусадебный участок)	Для индивидуальной жилой застройки	Плужникова Наталья Александровна	Собственность	91-91/001-91/001/053/2016-685/1	
4	Ранее учтенный	г. Севастополь, Балаклавский район, с. Орлиное, ул. Мазурца, 10	Земли населенных пунктов	Для строительства и обслуживания жилого дома, хозяйственных построек и сооружений (приусадебный участок)	Для индивидуальной жилой застройки	Шарун Неля Прокопьевна	Собственность	91:01:036003:296-91/001/2017-1	
9	Ранее учтенный	г Севастополь, с Орлиное, ул Тюкова Владимира, д 10	Земли населенных пунктов	Для строительства и обслуживания жилого дома, хозяйственных построек и сооружений (приусадебный участок)	Для индивидуальной жилой застройки	данные отсутствуют			
8	Ранее учтенный	г. Севастополь, с. Орлиное, ул. Ласпинская, 6-А	Категория не установлена	для строительства и обслуживания жилого дома, хозяйственных построек и сооружений (приусадебный участок)	Для индивидуальной жилой застройки	данные отсутствуют			
7	Ранее учтенный	г. Севастополь, с. Орлиное, пер. Батилиманский, 3	Земли населенных пунктов	2.1 Для индивидуального жилищного строительства	Для индивидуальной жилой застройки	Рефатов Сейтумер Завурович	Собственность	91-91/001-91/001/068/2016-1091/1	
4	Ранее учтенный	г. Севастополь, Балаклавский район, с. Орлиное, переулок Байдарский, 2	Категория не установлена	для строительства и обслуживания жилого дома, хозяйственных построек и сооружений (приусадебный участок)	Для индивидуальной жилой застройки	Муллахмедов Руслан Рафаилович	Собственность	91:01:036003:283-91/001/2017-1	
1	Учтенный	Российская Федерация, г. Севастополь, с. Орлиное, ул. Родниковская	Земли населенных пунктов	Для ведения личного крестьянского хозяйства	Для ведения крестьянского (фермерского) хозяйства	Денисов Сергей Петрович	Собственность	91:01:036003:586-91/001/2018-1	
9	Снят с учета	г. Севастополь, с. Орлиное, пер. Батилиманский, 12	Категория не установлена	для строительства и обслуживания жилого дома, хозяйственных построек и сооружений (приусадебный участок)	Для индивидуальной жилой застройки	данные отсутствуют			
7	Ранее учтенный	г. Севастополь, с. Орлиное, ул. Тюкова, 34-Б	Земли населенных пунктов	для строительства и обслуживания жилого дома, хозяйственных построек и сооружений (приусадебный участок)	Для индивидуальной жилой застройки	Александров Александр Сергеевич, Александров Сергей Сергеевич	Долевая собственность, Долевая собственность	91:01:036003:248-91/001/2018-1, 91:01:036003:248-91/001/2018-2	

		Орлиное, ул. Мазурца, 12	Категория не установлена	для строительства и обслуживания жилого дома, хозяйственных построек и сооружений (приусадебный участок)	жилой застройки	данные отсутствуют		
7	Учтенный	Российская Федерация, г. Севастополь, с. Орлиное, ул. Предгорная, 24	Земли населенных пунктов	Для индивидуального жилищного строительства (код 2.1)	Для индивидуальной жилой застройки	Любомудрова Юлия Викторовна	Собственность	91:01:036004:348-91/001/2018-1
6	Ранее учтенный	г. Севастополь, Балаклавский район, с. Орлиное, ул. Тюкова, 93	Земли населенных пунктов	для строительства и обслуживания жилого дома, хозяйственных построек и сооружений (приусадебный участок)	Для индивидуальной жилой застройки	Быков Валентин Викторович, Махоткина Лидия Степановна	Долевая собственность, Долевая собственность	91-91/001-91/001/020/2015-886/1, 91-91/001-91/001/020/2015-886/2
9	Ранее учтенный	г. Севастополь, с. Орлиное, ул. Вишневая, 36	Категория не установлена	для строительства и обслуживания жилого дома, хозяйственных построек и сооружений (приусадебный участок)	Для индивидуальной жилой застройки	Еремеева Наталья Валентиновна	Собственность	91-91/001-91/001/009/2015-676/2
0	Ранее учтенный	г. Севастополь, с. Орлиное, ул. Тюкова, 109-А	Земли населенных пунктов	2.1. Для индивидуального жилищного строительства	Для индивидуальной жилой застройки	Исаков Юрий Павлович	Собственность	91-91/001-91/001/043/2016-279/1
7	Ранее учтенный	г. Севастополь, Балаклавский район, с. Орлиное, ул. Молодежная, земельный участок 34	Категория не установлена	для строительства и обслуживания жилого дома, хозяйственных построек и сооружений (приусадебный участок)	Для индивидуальной жилой застройки	Корлыханов Виталий Викторович	Собственность	91-91/001-91/001/158/2016-169/2
0	Учтенный	Российская Федерация, г. Севастополь, с. Орлиное, ул. Ореховая, д. 7	Земли населенных пунктов	Для индивидуального жилищного строительства (код 2.1)	Для индивидуальной жилой застройки	Белогорохова Наталья Леонидовна	Собственность	91:01:036003:573-91/001/2018-1
3	Ранее учтенный	г. Севастополь, с. Орлиное, ул. Кипарисовая, 5	Категория не установлена	для строительства и обслуживания жилого дома, хозяйственных построек и сооружений (приусадебный участок)	Для индивидуальной жилой застройки	Измайлов Эдем	Собственность	91-91/001-91/001/081/2015-733/1
7	Ранее учтенный	г. Севастополь, с. Орлиное, ул. Каштановая, 7	Земли населенных пунктов	для строительства и обслуживания жилого дома, хозяйственных построек и сооружений (приусадебный участок)	Для индивидуальной жилой застройки	Рогожа Петр Иванович, Крамаренко Татьяна Владимировна	Долевая собственность, Долевая собственность	91-91/001-91/001/158/2016-196/1, 91:01:036004:53-91/001/2018-2
4	Ранее учтенный	г. Севастополь, с. Орлиное, ул. Культурная, д. 17-а	Земли населенных пунктов	2.1 Для индивидуального жилищного строительства	Для индивидуальной жилой застройки	Иззетов Энвер Талыатович	Собственность	91-91/001-91/001/068/2016-1008/1
5	Ранее учтенный	г. Севастополь, с. Орлиное, пер. Трактористов, 2	Категория не установлена	для строительства и обслуживания жилого дома и хозяйственных построек	Для ведения гражданами садоводства и огородничества	данные отсутствуют		
4	Ранее учтенный	г. Севастополь, с. Орлиное, ул. Солнечная, 2	Категория не установлена	Для строительства и обслуживания жилого дома, хозяйственных построек и сооружений (приусадебный участок)	Для индивидуальной жилой застройки	данные отсутствуют		
5	Ранее учтенный	г. Севастополь, с. Орлиное, пер. Батилиманский, 6	Земли населенных пунктов	2.1 Для индивидуального жилищного строительства	Для индивидуальной жилой застройки	Рефатов Сейтумер Завурович	Собственность	91-91/001-91/001/068/2016-1092/1
9	Ранее учтенный	г. Севастополь, с. Павловка, ул. Родниковская, 5	Категория не установлена	для строительства и обслуживания жилого дома, хозяйственных построек и сооружений (приусадебный участок)	Для индивидуальной жилой застройки	Кожемяк Галина Ивановна	Собственность	91-91/001-91/001/004/2016-294/1
9	Ранее учтенный	г. Севастополь, с. Орлиное, ул. Тенистая, д. 30	Категория не установлена	для строительства и обслуживания жилого дома и хозяйственных построек	Для индивидуальной жилой застройки	Ядрова Ирина Владимировна	Собственность	91:01:036004:9-91/001/2017-3
				для строительства и обслуживания				

	Ранее учтенный	г Севастополь, Балаклавский р-н, с Орлиное, ВЛ-6 кВ ТП 607 - РПМ 22, УП-10 № 18	транспорта, связи, радиовещания, телевидения, информатики, земли для обеспечения космической деятельности, земли обороны, безопасности и земли иного специального назначения	Для реконструкции и обслуживания производственной базы	производственных и административных зданий, строений, сооружений и обслуживающих их объектов	данные отсутствуют			
2	Ранее учтенный	г. Севастополь, Балаклавский р., с. Орлиное, улица Тюкова, земельный участок 16	Категория не установлена	Для строительства и обслуживания жилого дома, хозяйственных построек и сооружений (приусадебный участок)	Для индивидуальной жилой застройки	Коляда Александр Иванович	Собственность	91-91/001-91/001/165/2016-103/2	
0	Учтенный	Российская Федерация, г. Севастополь, с. Орлиное, ул. Тополиная, 2	Земли населенных пунктов	для индивидуального жилищного строительства (код 2.1)	Для индивидуальной жилой застройки	данные отсутствуют			
3	Ранее учтенный	г Севастополь, Балаклавский р-н, с Орлиное, ул Тенистая, д 2	Земли населенных пунктов	Для строительства и обслуживания жилого дома, хозяйственных построек и сооружений (приусадебный участок)	Для индивидуальной жилой застройки	данные отсутствуют			
9	Ранее учтенный	г. Севастополь, с. Орлиное, пер. Дачный, д. 4	Категория не установлена	для строительства и обслуживания жилого дома, хозяйственных построек и сооружений (приусадебный участок)	Для индивидуальной жилой застройки	Селяков Алексей Андреевич	Собственность	91-91/001-91/001/140/2016-875/2	
0	Ранее учтенный	г. Севастополь, с. Орлиное, ул. Пахомова, д. 16	Категория не установлена	для строительства и обслуживания жилого дома, хозяйственных построек и сооружений (приусадебный участок)	Для индивидуальной жилой застройки	Шматов Григорий Григорьевич	Собственность	91-91/001-91/001/020/2015-249/1	
8	Ранее учтенный	г. Севастополь, с. Орлиное, ул. Платановая, 2	Земли населенных пунктов	для строительства и обслуживания жилого дома, хозяйственных построек и сооружений (приусадебный участок)	Для индивидуальной жилой застройки	Коваленко Лариса Александровна	Собственность	91:01:036004:52-91/001/2017-3	
9	Учтенный	Российская Федерация, г. Севастополь, с. Орлиное, ул. Переселенческая, 5	Земли населенных пунктов	Для индивидуального жилищного строительства		Орлова Светлана Ивановна	Собственность	91:01:042001:432-91/001/2018-1	
7	Ранее учтенный	г Севастополь, с Орлиное, ул Пушкина, д 13	Земли населенных пунктов	Для строительства и обслуживания жилого дома, хозяйственных построек и сооружений (приусадебный участок)	Для индивидуальной жилой застройки	данные отсутствуют			
5	Ранее учтенный	г. Севастополь, с. Орлиное, ул. Тенистая, д. 24	Категория не установлена	Для строительства и обслуживания жилого дома, хозяйственных построек и сооружений (приусадебный участок)	Для индивидуальной жилой застройки	данные отсутствуют			
1	Ранее учтенный	г. Севастополь, Балаклавский район, с. Орлиное, ул. Рябиновая, 5	Категория не установлена	для строительства и обслуживания жилого дома, хозяйственных построек и сооружений (приусадебный участок)	Для индивидуальной жилой застройки	Велиева Надие Куршутовна	Собственность	91:01:036001:128-91/001/2017-1	
	Ранее учтенный	г Севастополь, Балаклавский р-н, с Орлиное, ВЛ-6 кВ РПМ 22-ТП 616, УП-10 № 6	Земли промышленности, энергетики, транспорта, связи, радиовещания, телевидения, информатики, земли для обеспечения космической деятельности, земли обороны, безопасности и земли иного специального назначения	Для реконструкции и обслуживания производственной базы	Для размещения производственных и административных зданий, строений, сооружений и обслуживающих их объектов	данные отсутствуют			



9	Ранее учтенный	г. Севастополь, с. Орлиное, ул. Рябиновая, д. 11	Категория не установлена	жилого дома, хозяйственных построек и сооружений (приусадебный участок)	Для индивидуальной жилой застройки	Березняк Александр Николаевич	Собственность	91-91/001-91/001/068/2016-217/1	
3	Ранее учтенный	г. Севастополь, с. Орлиное, ул. Пушкина, 12	Земли населенных пунктов	для строительства и обслуживания жилого дома, хозяйственных построек и сооружений (приусадебный участок)	Для индивидуальной жилой застройки	Склянова Елена Лаековна	Собственность	92-91-4/2003/2014-241	
4	Ранее учтенный	г. Севастополь, с. Орлиное, ул. Кипарисовая, 8	Земли населенных пунктов	Жилая застройка	Для индивидуальной жилой застройки	Матвеев Вячеслав Иванович	Собственность	91-91/001-91/001/158/2016-945/1	
9	Ранее учтенный	г. Севастополь, с. Орлиное, ул. Тенистая, 8	Категория не установлена	Для строительства и обслуживания жилого дома, хозяйственных построек и сооружений (приусадебный участок)	Для индивидуальной жилой застройки	Лоза Марина Григорьевна	Собственность	91-91/001-91/001/004/2016-73/1	
1	Ранее учтенный	г. Севастополь, с. Орлиное, ул. Тюкова, 60	Земли населенных пунктов	для строительства и обслуживания жилого дома, хозяйственных построек и сооружений (приусадебный участок)	Для индивидуальной жилой застройки	данные отсутствуют			
6	Ранее учтенный	г. Севастополь, с. Орлиное, ул. Вишневая, 24	Категория не установлена	Для строительства и обслуживания жилого дома, хозяйственных построек и сооружений (приусадебный участок)	Для индивидуальной жилой застройки	данные отсутствуют			
8	Ранее учтенный	г. Севастополь, с. Орлиное, ул. И. Гаспринского, д. 8	Категория не установлена	для строительства и обслуживания жилого дома, хозяйственных построек и сооружений (приусадебный участок)	Для индивидуальной жилой застройки	данные отсутствуют			
4	Ранее учтенный	г. Севастополь, с. Павловка, ул. Родниковская, 8	Земли населенных пунктов	для строительства и обслуживания жилого дома, хозяйственных построек и сооружений (приусадебный участок)	Для индивидуальной жилой застройки	Манастырский Виктор Михайлович	Собственность	91:01:042001:9-91/001/2018-1	
0	Ранее учтенный	г. Севастополь, с. Орлиное, ул. Полевая, 20	Земли населенных пунктов	2.1 Для индивидуального жилищного строительства	Для индивидуальной жилой застройки	Дворник Наталья Ильинична	Собственность	91-91/001-91/001/140/2016-112/2	
2	Ранее учтенный	г. Севастополь, с. Орлиное, ул. Амет-хана Султана, д. 11	Категория не установлена	для строительства и обслуживания жилого дома, хозяйственных построек и сооружений (приусадебный участок)	Для индивидуальной жилой застройки	данные отсутствуют			
9	Ранее учтенный	г. Севастополь, Балаклавский район, с. Орлиное, ул. Тенистая, 16	Категория не установлена	для строительства и обслуживания жилого дома, хозяйственных построек и сооружений (приусадебный участок)	Для индивидуальной жилой застройки	данные отсутствуют			
9	Ранее учтенный	г. Севастополь, с. Орлиное, ул. Вишневая, 42а	Категория не установлена	для строительства и обслуживания жилого дома, хозяйственных построек и сооружений (приусадебный участок)	Для индивидуальной жилой застройки	Гумирова Зарема Аметовна, Эюпов Айдер Амедович	Долевая собственность, Долевая собственность	91-91/001-91/001/078/2016-429/1, 91-91/001-91/001/158/2016-265/1	
4	Ранее учтенный	г. Севастополь, Балаклавский район, с. Орлиное, ул. Высоцкого, 4	Земли населенных пунктов	для строительства и обслуживания жилого дома, хозяйственных построек и сооружений (приусадебный участок)	Для индивидуальной жилой застройки	Андронов Андрей Владимирович	Собственность	91:01:036002:62-91/001/2018-1	

6	Ранее учтенный	г. Севастополь, с. Орлиное, ул. Трактористов, 13	Земли населенных пунктов	жилого дома, хозяйственных построек и сооружений (приусадебный участок)	Для индивидуальной жилой застройки	Тезикова Александра Леонтьевна	Собственность	91-91/001-91/001/004/2016-673/1	
3	Ранее учтенный	г. Севастополь, с. Орлиное, ул. Тенистая, 26	Категория не установлена	Для строительства и обслуживания жилого дома, хозяйственных построек и сооружений (приусадебный участок)	Для индивидуальной жилой застройки	данные отсутствуют			
2	Учтенный	Российская Федерация, г. Севастополь, с. Павловка, ул. Родниковская, 6	Земли населенных пунктов	для индивидуального жилищного строительства (код 2.1)	Для индивидуальной жилой застройки	Поцелуйко Виктор Александрович	Собственность	91:01:042001:443-91/001/2018-1	
1	Ранее учтенный	г. Севастополь, с. Орлиное, ул. Амет-Хана Султана, 5	Категория не установлена	для строительства и обслуживания жилого дома, хозяйственных построек и сооружений (приусадебный участок)	Для индивидуальной жилой застройки	данные отсутствуют			
5	Учтенный	Российская Федерация, г. Севастополь, с. Орлиное, пер. Форосский, д. 4	Земли населенных пунктов	для индивидуального жилищного строительства (код 2.1)	Для индивидуальной жилой застройки	Царевский Александр Васильевич	Собственность	91:01:036003:593-91/001/2018-1	
1	Ранее учтенный	г. Севастополь, с. Орлиное, ул. Тюкова, 50-А	Земли населенных пунктов	для строительства и обслуживания Дома бытового обслуживания населения	Для иных видов использования, характерных для населенных пунктов	Субъект Российской Федерации - город федерального значения Севастополь	Собственность	91:01:036003:126-91/001/2018-1	
2	Ранее учтенный	г. Севастополь, Балаклавский район, с. Орлиное, ул. Мазурца, 4	Категория не установлена	для строительства и обслуживания жилого дома, хозяйственных построек и сооружений (приусадебный участок)	Для индивидуальной жилой застройки	данные отсутствуют			
5	Ранее учтенный	г. Севастополь, Балаклавский район, с. Орлиное, ул. Ласпинская, 2	Категория не установлена	для строительства и обслуживания жилого дома, хозяйственных построек и сооружений	Для индивидуальной жилой застройки	данные отсутствуют			
0	Ранее учтенный	г. Севастополь, с. Орлиное, ул. Макарова, 24А	Земли населенных пунктов	для строительства и обслуживания жилого дома, хозяйственных построек и сооружений (приусадебный участок)	Для индивидуальной жилой застройки	Наумова Александра Матвеевна	Собственность	91-91/001-91/001/043/2016-9/1	
	Ранее учтенный	г. Севастополь, Балаклавский р-н, с. Орлиное, ВЛ-6 кв ПС 10 л. 8-ТП 635-ТП 632, П-10 № 38	Земли промышленности, энергетики, транспорта, связи, радиовещания, телевидения, информатики, земли для обеспечения космической деятельности, земли обороны, безопасности и земли иного специального назначения	Для реконструкции и обслуживания производственной базы	Для размещения производственных и административных зданий, строений, сооружений и обслуживающих их объектов	данные отсутствуют			
7	Ранее учтенный	г. Севастополь, с. Орлиное, ул. Полевая, д. 14	Земли населенных пунктов	2.1 Для индивидуального жилищного строительства	Для индивидуальной жилой застройки	Радченко Илона Николаевна	Собственность	91-91/001-91/001/068/2016-563/1	
6	Ранее учтенный	г. Севастополь, Балаклавский район, с. Орлиное, ул. Каштановая, 22	Категория не установлена	для строительства и обслуживания жилого дома, хозяйственных построек и сооружений (приусадебный участок)	Для индивидуальной жилой застройки	Лавриненко Александр Николаевич	Собственность	91-91/001-91/001/043/2016-688/1	
0	Ранее учтенный	г. Севастополь, Балаклавский район, с. Орлиное, ул. Переселенческая, 17	Земли населенных пунктов	для строительства и обслуживания жилого дома, хозяйственных построек и сооружений (приусадебный участок)	Для индивидуальной жилой застройки	данные отсутствуют			

3	Ранее учтенный	г. Севастополь, с. Орлиное, ул. Культурная, 15-А	Категория не установлена	для строительства и обслуживания жилого дома, хозяйственных построек и сооружений (приусадебный участок)	Для индивидуальной жилой застройки	данные отсутствуют		
5	Ранее учтенный	г. Севастополь, с. Орлиное, ул. Тенистая, 2-А	Земли населенных пунктов	для строительства и обслуживания жилого дома, хозяйственных построек и сооружений (приусадебный участок)	Для индивидуальной жилой застройки	Широчкина Ирина Анатольевна	Собственность	91:01:036004:10-91/001/2018-3
00	Ранее учтенный	г. Севастополь, с. Орлиное, ул. Высоцкого, 19-А	Категория не установлена	для строительства и обслуживания зданий жилого и общественного назначения	Для индивидуальной жилой застройки	данные отсутствуют		
5	Ранее учтенный	г. Севастополь, с. Орлиное, ул. Культурная, 9	Земли населенных пунктов	Жилая застройка	Для индивидуальной жилой застройки	данные отсутствуют		
0	Ранее учтенный	г. Севастополь, с. Орлиное, ул. Интернациональная, д. 27	Земли населенных пунктов	для строительства и обслуживания жилого дома, хозяйственных построек и сооружений (приусадебный участок)	Для индивидуальной жилой застройки	Беспалова Светлана Александровна	Собственность	91-91/001-91/001/040/2015-76/2
5	Ранее учтенный	г. Севастополь, с. Орлиное, ул. Тюкова, 95	Категория не установлена	для строительства и обслуживания жилого дома, хозяйственных построек и сооружений (приусадебный участок)	Для индивидуальной жилой застройки	Ковальчук Владимир Анатольевич	Собственность	91:01:036001:112-91/001/2018-2
5	Ранее учтенный	г. Севастополь, Балаклавского района, с. Орлиное, ул. Кипарисовая, 11	Земли населенных пунктов	для строительства и обслуживания жилого дома, хозяйственных построек и сооружений (приусадебный участок)	Для индивидуальной жилой застройки	Путько Юрий Михайлович	Собственность	91-91/001-91/001/007/2015-76/1
6	Ранее учтенный	г. Севастополь, с. Орлиное, ул. Предгорная, д. 21	Земли населенных пунктов	Для строительства и обслуживания жилого дома, хозяйственных построек и сооружений (приусадебный участок)	Для индивидуальной жилой застройки	Иванов Алексей Сергеевич	Собственность	91:01:036004:270-91/001/2017-3
3	Ранее учтенный	г. Севастополь, с. Орлиное, ул. Трактористов, 1	Земли населенных пунктов	для строительства и обслуживания жилого дома, хозяйственных построек и сооружений (приусадебный участок)	Для индивидуальной жилой застройки	Ботлан Лилия Владимировна	Собственность	91-91/001-91/001/043/2016-478/1
8	Ранее учтенный	г. Севастополь, с. Орлиное, ул. Тюкова Владимира, д. 3	Земли населенных пунктов	Для строительства и обслуживания жилого дома, хозяйственных построек и сооружений (приусадебный участок)	Для индивидуальной жилой застройки	Бауков Александр Васильевич	Собственность	91:01:036002:322-91/001/2017-1
2	Ранее учтенный	г. Севастополь, с. Орлиное, ул. Кипарисовая, 18	Земли населенных пунктов	2.1. Для индивидуального жилищного строительства	Для индивидуальной жилой застройки	данные отсутствуют		
5	Ранее учтенный	г. Севастополь, Балаклавский р-н, с. Орлиное, ул. Пушкина, д. 10	Земли населенных пунктов	Для строительства и обслуживания жилого дома, хозяйственных построек и сооружений (приусадебный участок)	Для индивидуальной жилой застройки	данные отсутствуют		
1	Ранее учтенный	г. Севастополь, с. Орлиное, ул. Полевая, д. 5ж	Земли населенных пунктов	Для строительства и обслуживания жилого дома, хозяйственных построек и сооружений (приусадебный участок)	Для индивидуальной жилой застройки	данные отсутствуют		

8	Ранее учтенный	г Севастополь, Балаклавский р-н, с Орлиное, ул Ласпинская, д 37	Земли населенных пунктов	жилого дома, хозяйственных построек и сооружений (приусадебный участок)	Для индивидуальной жилой застройки	данные отсутствуют			
8	Ранее учтенный	г. Севастополь, с. Орлиное, ул. Цветочная, 8	Земли населенных пунктов	для строительства и обслуживания жилого дома и хозяйственных построек	Для индивидуальной жилой застройки	Гришина Евгения Фердинандовна, Шемарова Анна Фердинандовна	Долевая собственность, Долевая собственность	91:01:036004:29-91/001/2018-4, 91:01:036004:29-91/001/2018-3	
	Ранее учтенный	г Севастополь, Балаклавский р-н, с Орлиное, ВЛ-6 кВ РПМ 22-ТП 616, П-10 № 8	Земли промышленности, энергетики, транспорта, связи, радиовещания, телевидения, информатики, земли для обеспечения космической деятельности, земли обороны, безопасности и земли иного специального назначения	По производству и распределению энергии	Для сельскохозяйственного производства	данные отсутствуют			
0	Ранее учтенный	г. Севастополь, Балаклавский район, с. Орлиное, ул. Ореховая, 4	Земли населенных пунктов	для строительства и обслуживания жилого дома, хозяйственных построек и сооружений (приусадебный участок)	Для индивидуальной жилой застройки	Абдураманов Сабри	Собственность	91-91/001-91/001/064/2015-623/1	
0	Ранее учтенный	г Севастополь, Балаклавский р-н, с Орлиное, ул Вишневая, уч 45	Земли населенных пунктов	Для строительства и обслуживания жилого дома, хозяйственных построек и сооружений (приусадебный участок)	Для индивидуальной жилой застройки	данные отсутствуют			
5	Ранее учтенный	г. Севастополь, с. Орлиное, ул. Кипарисовая, 6	Земли населенных пунктов	2.1 Для индивидуального жилищного строительства	Для индивидуальной жилой застройки	данные отсутствуют			
8	Ранее учтенный	г. Севастополь, с. Орлиное, ул. Тюкова, 15	Категория не установлена	Для строительства и обслуживания жилого дома, хозяйственных построек и сооружений (приусадебный участок)	Для индивидуальной жилой застройки	данные отсутствуют			
6	Ранее учтенный	г. Севастополь, с. Орлиное, ул. Коцобы, 10	Земли населенных пунктов	для строительства и обслуживания жилого дома, хозяйственных построек и сооружений (приусадебный участок)	Для индивидуальной жилой застройки	данные отсутствуют			
6	Ранее учтенный	г Севастополь, с Орлиное, ул Крымская, д 1	Земли населенных пунктов	Для строительства и обслуживания жилого дома, хозяйственных построек и сооружений (приусадебный участок)	Для индивидуальной жилой застройки	Муртазаев Искандер Алимович	Собственность	91:01:036002:311-91/001/2018-1	
5	Ранее учтенный	г. Севастополь, с. Орлиное, ул. Пахомова, 8	Категория не установлена	для строительства и обслуживания жилого дома, хозяйственных построек и сооружений (приусадебный участок)	Для индивидуальной жилой застройки	Денник Александра Ивановна, Денник Дарья Владимировна	Долевая собственность, Долевая собственность	91-91/001-91/001/158/2016-572/1, 91-91/001-91/001/158/2016-573/1	
9	Ранее учтенный	г. Севастополь, с. Орлиное, ул. Степная, д. 11	Категория не установлена	для строительства и обслуживания жилого дома, хозяйственных построек и сооружений (приусадебный участок)	Для индивидуальной жилой застройки	Садовый Ярослав Ярославович	Собственность	91:01:036001:153-91/001/2017-1	
3	Учтенный	Российская Федерация, г. Севастополь, с. Орлиное, ул. Тюкова, 13	Земли населенных пунктов	Для индивидуального жилищного строительства (код 2.1)	Для индивидуальной жилой застройки	данные отсутствуют			
3	Ранее учтенный	г. Севастополь, с. Орлиное, ул. Вишневая, 35А	Категория не установлена	для строительства и обслуживания жилого дома, хозяйственных построек и сооружений (приусадебный участок)	Для индивидуальной жилой застройки	Чечельницкий Виктор Федорович	Собственность	91:01:036001:101-91/001/2017-3	

2	Ранее учтенный	г. Севастополь, с. Орлиное, ул. Интернациональная, 17	Земли населенных пунктов	жилого дома, хозяйственных построек и сооружений (приусадебный участок)	Для индивидуальной жилой застройки	Абзиева Алияхон Серверовна	Собственность	91-91/001-91/001/020/2015-166/1	
	Ранее учтенный	г. Севастополь, Балаклавский р-н, с Орлиное, ВЛ-6 кв РПМ 22-ТП 616, П-10 № 4	Земли промышленности, энергетики, транспорта, связи, радиовещания, телевидения, информатики, земли для обеспечения космической деятельности, земли обороны, безопасности и земли иного специального назначения	Для реконструкции и обслуживания производственной базы	Для размещения производственных и административных зданий, строений, сооружений и обслуживающих их объектов	данные отсутствуют			
0	Ранее учтенный	г. Севастополь, Балаклавский р-н, с Орлиное, ул Солнечная, д 5	Земли населенных пунктов	Для строительства и обслуживания жилого дома, хозяйственных построек и сооружений (приусадебный участок)	Для индивидуальной жилой застройки	Никитин Александр Иванович	Собственность	91:01:036003:478-91/001/2018-1	
0	Ранее учтенный	г. Севастополь, с. Орлиное, ул. Тюкова, 22	Категория не установлена	Для строительства и обслуживания жилого дома, хозяйственных построек и сооружений (приусадебный участок)	Для индивидуальной жилой застройки	Якименко Инна Викторовна	Собственность	91:01:036004:97-91/001/2017-1	
3	Ранее учтенный	г. Севастополь, Балаклавский район, с. Орлиное, ул. Коцюбы, 2	Земли населенных пунктов	для строительства и обслуживания жилого дома, хозяйственных построек и сооружений (приусадебный участок)	Для индивидуальной жилой застройки	Тюхтин Виктор Александрович	Собственность	91:01:036004:151-91/001/2018-1	
	Ранее учтенный	г. Севастополь, Балаклавский р-н, с Орлиное, ВЛ-6 кв ТП 607 - РПМ 22, УП-10 № 17	Земли промышленности, энергетики, транспорта, связи, радиовещания, телевидения, информатики, земли для обеспечения космической деятельности, земли обороны, безопасности и земли иного специального назначения	Для реконструкции и обслуживания производственной базы	Для размещения производственных и административных зданий, строений, сооружений и обслуживающих их объектов	данные отсутствуют			
	Ранее учтенный	г. Севастополь, Балаклавский р-н, с Орлиное, ВЛ-6 кв ТП 607 - РПМ 22, П-10 № 16	Земли промышленности, энергетики, транспорта, связи, радиовещания, телевидения, информатики, земли для обеспечения космической деятельности, земли обороны, безопасности и земли иного специального назначения	Для реконструкции и обслуживания производственной базы	Для размещения производственных и административных зданий, строений, сооружений и обслуживающих их объектов	данные отсутствуют			
8	Ранее учтенный	г. Севастополь, с. Орлиное, ул. Тюкова, д. 28	Категория не установлена	для строительства и обслуживания жилого дома, хозяйственных построек и сооружений (приусадебный участок)	Для индивидуальной жилой застройки	Кузнецов Сергей Альбертович	Собственность	91-91/001-91/001/113/2016-321/2	
2	Ранее учтенный	г. Севастополь, Балаклавский район, с. Орлиное, ул. Пушкина, 4	Земли населенных пунктов	для строительства и обслуживания жилого дома, хозяйственных построек и сооружений (приусадебный участок)	Для индивидуальной жилой застройки	данные отсутствуют			
2	Ранее учтенный	г. Севастополь, Балаклавский район, с. Орлиное, ул. Культурная, 5-А	Земли населенных пунктов	для строительства и обслуживания жилого дома, хозяйственных построек и сооружений (приусадебный участок)	Для индивидуальной жилой застройки	Иваненко Михаил Валентинович, Сагринь Светлана Иосифовна	Долевая собственность, Долевая собственность	91-91/001-91/001/008/2015-310/1, 91-91/001-91/001/008/2015-310/3	

	Ранее учтенный	г. Севастополь, с Орлиное, ул Рябиновая, д 25	Земли населенных пунктов	жилого дома, хозяйственных построек и сооружений (приусадебный участок)	Для индивидуальной жилой застройки	Фаттаев Руслан Искандерович	Собственность	91:01:036001:396-91/001/2017-1
3	Ранее учтенный	г. Севастополь, с. Орлиное, ул. Трактористов, 3	Категория не установлена	Для строительства и обслуживания жилого дома, хозяйственных построек и сооружений (приусадебный участок)	Для индивидуальной жилой застройки	данные отсутствуют		
0	Ранее учтенный	г. Севастополь, Балаклавский район, с. Орлиное, ул. Амет-хана Султана, 3	Категория не установлена	для строительства и обслуживания жилого дома, хозяйственных построек и сооружений (приусадебный участок)	Для индивидуальной жилой застройки	данные отсутствуют		
1	Ранее учтенный	г. Севастополь, Балаклавский район, с. Орлиное, ул. Степная, 1	Категория не установлена	для строительства и обслуживания жилого дома, хозяйственных построек и сооружений (приусадебный участок)	Для индивидуальной жилой застройки	Шумайлова Марина	Собственность	91-91/001-91/001/017/2015-254/2
2	Ранее учтенный	г. Севастополь, с. Орлиное, ул. Молодежная, 4-А	Категория не установлена	для строительства и обслуживания жилого дома, хозяйственных построек и сооружений (приусадебный участок)	Для индивидуальной жилой застройки	Шпаковская Юлия Ивановна	Собственность	91-91/001-91/001/138/2016-494/2
2	Ранее учтенный	г. Севастополь, с. Орлиное, ул. Тенистая, д. 1	Земли населенных пунктов	для строительства и обслуживания жилого дома, хозяйственных построек и сооружений (приусадебный участок)	Для индивидуальной жилой застройки	Хоменко Юлия Александровна	Собственность	91-91/001-91/001/045/2016-704/2
1	Ранее учтенный	г. Севастополь, с. Орлиное, ул. Зеленая, д. 6	Земли населенных пунктов	для строительства и обслуживания жилого дома, хозяйственных построек и сооружений (приусадебный участок)	Для индивидуальной жилой застройки	Шелковенко Татьяна Викторовна	Собственность	91-91/001-91/001/189/2016-796/2
0	Ранее учтенный	г. Севастополь, с. Орлиное, ул. Ласпинская, д. 18	Земли населенных пунктов	для строительства и обслуживания жилого дома, хозяйственных построек и сооружений (приусадебный участок)	Для индивидуальной жилой застройки	Галух Григорий Григорьевич	Собственность	91-91/001-91/001/025/2015-365/2
7	Ранее учтенный	г. Севастополь, с. Орлиное, ул. Тюкова, 32	Категория не установлена	для строительства и обслуживания жилого дома, хозяйственных построек и сооружений (приусадебный участок)	Для индивидуальной жилой застройки	Костин Леонид Николаевич	Собственность	91-91/001-91/001/068/2016-23/1
3	Ранее учтенный	г. Севастополь, Балаклавский район, с. Орлиное, ул. Вишневая, 33	Земли населенных пунктов	2.1 Для индивидуального жилищного строительства	Для индивидуальной жилой застройки	Цыганенко Олег Вячеславович	Собственность	91-91/001-91/001/068/2016-851/2

***ДОКУМЕНТАЦИЯ  
ПО ПЛАНИРОВКЕ ТЕРРИТОРИИ***

***«ГАЗИФИКАЦИЯ СЕЛ БАЙДАРСКОЙ ДОЛИНЫ, СЕЛО ОРЛИНОЕ  
(НИЗКОЕ ДАВЛЕНИЕ)»***

***ПРОЕКТ МЕЖЕВАНИЯ ТЕРРИТОРИИ  
ОСНОВНАЯ ЧАСТЬ.  
ПОЯСНИТЕЛЬНАЯ ЗАПИСКА***

***88ПР-ОК-ППТ-ОЧ-ПЗ***

***Том 5 Книга 3***

***Симферополь  
2018 год***

**ДОКУМЕНТАЦИЯ  
ПО ПЛАНИРОВКЕ ТЕРРИТОРИИ**

**«ГАЗИФИКАЦИЯ СЕЛ БАЙДАРСКОЙ ДОЛИНЫ, СЕЛО ОРЛИНОЕ  
(НИЗКОЕ ДАВЛЕНИЕ)»**

**ПРОЕКТ МЕЖЕВАНИЯ ТЕРРИТОРИИ  
ОСНОВНАЯ ЧАСТЬ.  
ПОЯСНИТЕЛЬНАЯ ЗАПИСКА**

**88ПР-ОК-ППТ-ОЧ-ПЗ**

**Том 5 Книга 3**

<b>Заказчик:</b>	<b>Департамент Архитектуры и градостроительства города Севастополь</b>
<b>Исполнитель:</b>	<b>ООО «КРТ Система»</b>

**Генеральный директор**

**А.В. Сердюков**

**Технический директор**

**Р.С. Левицкий**

**Главный инженер**

**В.А. Аничкин**

**Симферополь  
2018 год**



Проект межевания территории  
«Газификация сел Байдарской долины, село Орлиное (низкое давление)»

**Состав документации**

Номер тома	Обозначение	Наименование	Примечание
		<b>Проект планировки территории</b>	
1	88ПР-ОК-ППТ-ОЧ-ГЧ	Основная часть проекта планировки. Графическая часть	
2	88ПР-ОК-ППТ-ОЧ-ПЗ	Основная часть проекта планировки территории. Положение о размещении линейного объекта	
3	88ПР-ОК-ППТ-МО-ГЧ	Материалы по обоснованию проекта планировки территории. Графическая часть	
4	88ПР-ОК-ППТ-МО-ПЗ	Материалы по обоснованию проекта планировки территории. Пояснительная записка	
		<b>Проект межевания территории</b>	
5	88ПР-ОК-ПМТ-ОЧ-ПЗ	Основная часть проекта межевания территории. Пояснительная записка.	
6	88ПР-ОК-ПМТ-ОЧ-ГЧ	Основная часть проекта межевания территории. Графическая часть. Чертеж межевания территории.	
7	88ПР-ОК-ПМТ-МО-ГЧ	Материалы по обоснованию проекта межевания территории. Графическая часть	

						88ПР-ОК-ПМТ-ОЧ					
Изм.	Кол.уч	Лист	№док	Подп.	Дата	Состав проекта		Стадия	Лист	Листов	
Рук.проекта					08.18			П	1	1	
Разработал					08.18			ООО «КРТ Система»			
Проверил					08.18						
Н. контр.					08.18						

### Содержание

№ п/п	Наименование	№ стр.
<b>Проект межевания территории. Основная часть. Пояснительная записка</b>		
	Книга 1	
	Содержание	4
	Введение	5
1.	Характеристика территории, на которую осуществляется межевание	8
2.	Проектные предложения по межеванию территории	11
Прил. 1	Перечень образуемых земельных участков в границах зоны планируемого размещения объекта капитального строительства	16
Прил. 2	Перечень земельных участков и (или) частей земельных участков, образуемых под временное	56
Прил. 3	Перечень земельных участков, предполагаемых к изъятию для государственных или муниципальных нужд	69
Прил. 4	Каталоги координат поворотных точек границ образуемых земельных участков в границах зоны планируемого размещения объекта капитального строительства	71
	Книга 2	
Прил. 5	Каталоги координат поворотных точек границ образуемых земельных участков и (или) частей земельных участков, образуемых под временное занятие	5
Прил. 6	Семантическая кадастровая информация о земельных участках, затрагиваемых проектом межевания территории	317
	Книга 3-4	
Прил. 7	Перечень выписок из ЕГРН на земельные участки, затрагиваемые проектом межевания территории	5
Прил. 8	Выписки из ЕГРН на земельные участки, затрагиваемые проектом межевания территории	8

						88ПР-ОК-ПМТ-ОЧ-ПЗ			
Изм.	Кол.уч	Лист	№док	Подп.	Дата	Содержание	Стадия	Лист	Листов
Рук.проекта					08.18		П	1	1
Разработал					08.18		ООО «КРТ Система»		
Проверил					08.18				
Н. контр.					08.18				

**Перечень выписок из ЕГРН на земельные участки, затрагиваемые проектом межевания территории в рамках реализации проекта «Газификация сел Байдарской долины, село Орлиное (низкое давление)»**

<b>№ п/п</b>	<b>Кадастровый номер ЗУ</b>	<b>Номер ЕГРН</b>	<b>Дата ЕГРН</b>
<b>1</b>	<b>2</b>	<b>3</b>	<b>4</b>
1	91:01:000000:3	99/2018/154185029	21.08.2018
2	91:01:029001:77	99/2018/154185150	21.08.2018
3	91:01:032001:198	99/2018/154184940	21.08.2018
4	91:01:036001:7	99/2018/154185244	21.08.2018
5	91:01:036001:47	99/2018/154184964	21.08.2018
6	91:01:036001:72	99/2018/154185079	21.08.2018
7	91:01:036001:78	99/2018/154185166	21.08.2018
8	91:01:036001:79	99/2018/154185144	21.08.2018
9	91:01:036001:112	99/2018/154185098	21.08.2018
10	91:01:036001:165	99/2018/154185041	21.08.2018
11	91:01:036001:166	99/2018/154185046	21.08.2018
12	91:01:036001:182	99/2018/154184853	21.08.2018
13	91:01:036001:207	99/2018/154184943	21.08.2018
14	91:01:036001:220	99/2018/154185232	21.08.2018
15	91:01:036001:258	99/2018/154184939	21.08.2018
16	91:01:036001:261	99/2018/154185252	21.08.2018
17	91:01:036001:287	99/2018/154184874	21.08.2018
18	91:01:036001:288	99/2018/154184576	21.08.2018
19	91:01:036001:306	99/2018/154184895	21.08.2018
20	91:01:036001:313	99/2018/154185157	21.08.2018
21	91:01:036001:326	99/2018/154184980	21.08.2018
22	91:01:036001:327	99/2018/154185073	21.08.2018
23	91:01:036001:329	99/2018/154185069	21.08.2018
24	91:01:036001:330	99/2018/154184961	21.08.2018
25	91:01:036001:354	99/2018/154185071	21.08.2018
26	91:01:036001:396	99/2018/154185125	21.08.2018
27	91:01:036001:461	99/2018/154185030	21.08.2018
28	91:01:036002:27	99/2018/154185231	21.08.2018
29	91:01:036002:57	99/2018/154188688	21.08.2018
30	91:01:036002:60	99/2018/154188225	21.08.2018
31	91:01:036002:66	99/2018/154187110	21.08.2018
32	91:01:036002:92	99/2018/154187940	21.08.2018
33	91:01:036002:95	99/2018/154188616	21.08.2018
34	91:01:036002:102	99/2018/154185254	21.08.2018
35	91:01:036002:123	99/2018/154184908	21.08.2018
36	91:01:036002:126	99/2018/154184995	21.08.2018
37	91:01:036002:147	99/2018/154185317	21.08.2018
38	91:01:036002:149	99/2018/154185286	21.08.2018
39	91:01:036002:155	99/2018/154184832	21.08.2018
40	91:01:036002:162	99/2018/154184926	21.08.2018
41	91:01:036002:174	99/2018/154185059	21.08.2018
42	91:01:036002:181	99/2018/154185111	21.08.2018
43	91:01:036002:198	99/2018/154184989	21.08.2018
44	91:01:036002:201	99/2018/154185245	21.08.2018
45	91:01:036002:227	99/2018/154184933	21.08.2018
46	91:01:036002:229	99/2018/154184947	21.08.2018
47	91:01:036002:236	99/2018/154185093	21.08.2018
48	91:01:036002:241	99/2018/154185195	21.08.2018
49	91:01:036002:270	99/2018/154185048	21.08.2018
50	91:01:036002:276	99/2018/154185005	21.08.2018
51	91:01:036002:281	99/2018/154185230	21.08.2018
52	91:01:036002:289	99/2018/154185078	21.08.2018

1	2	3	4
53	91:01:036002:313	99/2018/154184910	21.08.2018
54	91:01:036002:327	99/2018/154184981	21.08.2018
55	91:01:036002:358	99/2018/154184888	21.08.2018
56	91:01:036002:380	99/2018/154188241	21.08.2018
57	91:01:036003:5	99/2018/154187541	21.08.2018
58	91:01:036003:11	99/2018/154187478	21.08.2018
59	91:01:036003:25	99/2018/154187245	21.08.2018
60	91:01:036003:26	99/2018/154188416	21.08.2018
61	91:01:036003:38	99/2018/154187260	21.08.2018
62	91:01:036003:56	99/2018/154188686	21.08.2018
63	91:01:036003:64	99/2018/154188429	21.08.2018
64	91:01:036003:86	99/2018/154187548	21.08.2018
65	91:01:036003:102	99/2018/154187496	21.08.2018
66	91:01:036003:126	99/2018/154188062	21.08.2018
67	91:01:036003:137	99/2018/154187143	21.08.2018
68	91:01:036003:148	99/2018/154188404	21.08.2018
69	91:01:036003:149	99/2018/154188074	21.08.2018
70	91:01:036003:150	99/2018/154186427	21.08.2018
71	91:01:036003:160	99/2018/154188651	21.08.2018
72	91:01:036003:177	99/2018/154186402	21.08.2018
73	91:01:036003:185	99/2018/154187291	21.08.2018
74	91:01:036003:197	99/2018/154187172	21.08.2018
75	91:01:036003:203	99/2018/154188642	21.08.2018
76	91:01:036003:216	99/2018/154186391	21.08.2018
77	91:01:036003:240	99/2018/154187313	21.08.2018
78	91:01:036003:278	99/2018/154187193	21.08.2018
79	91:01:036003:287	99/2018/154187277	21.08.2018
80	91:01:036003:293	99/2018/154187191	21.08.2018
81	91:01:036003:296	99/2018/154187109	21.08.2018
82	91:01:036003:347	99/2018/154188075	21.08.2018
83	91:01:036003:353	99/2018/154188415	21.08.2018
84	91:01:036003:368	99/2018/154187211	21.08.2018
85	91:01:036003:383	99/2018/154187222	21.08.2018
86	91:01:036003:406	99/2018/154187312	21.08.2018
87	91:01:036003:412	99/2018/154186432	21.08.2018
88	91:01:036003:416	99/2018/154186454	21.08.2018
89	91:01:036003:450	99/2018/154188067	21.08.2018
90	91:01:036003:451	99/2018/154188231	21.08.2018
91	91:01:036003:460	99/2018/154187217	21.08.2018
92	91:01:036003:477	99/2018/154188418	21.08.2018
93	91:01:036003:478	99/2018/154187295	21.08.2018
94	91:01:036003:479	99/2018/154188121	21.08.2018
95	91:01:036003:488	99/2018/154187231	21.08.2018
96	91:01:036003:489	99/2018/154187262	21.08.2018
97	91:01:036003:567	99/2018/154187087	21.08.2018
98	91:01:036003:573	99/2018/154187294	21.08.2018
99	91:01:036003:586	99/2018/154187167	21.08.2018
100	91:01:036003:609	99/2018/154188412	21.08.2018
101	91:01:036004:10	99/2018/154188289	21.08.2018
102	91:01:036004:24	99/2018/154188700	21.08.2018
103	91:01:036004:30	99/2018/154187573	21.08.2018
104	91:01:036004:50	99/2018/154187536	21.08.2018
105	91:01:036004:56	99/2018/154188727	21.08.2018
106	91:01:036004:80	99/2018/154188763	21.08.2018
107	91:01:036004:97	99/2018/154188771	21.08.2018
108	91:01:036004:101	99/2018/154188636	21.08.2018
109	91:01:036004:132	99/2018/154188244	21.08.2018
110	91:01:036004:194	99/2018/154188445	21.08.2018
111	91:01:036004:231	99/2018/154187557	21.08.2018
112	91:01:036004:244	99/2018/154188431	21.08.2018

1	2	3	4
113	91:01:036004:248	99/2018/154188724	21.08.2018
114	91:01:036004:249	99/2018/154187285	21.08.2018
115	91:01:036004:285	99/2018/154187539	21.08.2018
116	91:01:036004:293	99/2018/154188767	21.08.2018
117	91:01:036004:328	99/2018/154187140	21.08.2018
118	91:01:036004:348	99/2018/154188249	21.08.2018
119	91:01:042001:9	99/2018/154187570	21.08.2018
120	91:01:042001:69	99/2018/154188294	21.08.2018
121	91:01:042001:259	99/2018/154187533	21.08.2018
122	91:01:042001:321	99/2018/154187549	21.08.2018
123	91:01:042001:330	99/2018/154187522	21.08.2018
124	91:01:042001:336	99/2018/154188709	21.08.2018
125	91:01:042001:343	99/2018/154188426	21.08.2018
126	91:01:042001:346	99/2018/154188276	21.08.2018
127	91:01:042001:351	99/2018/154188261	21.08.2018
128	91:01:042001:432	99/2018/154188441	21.08.2018
129	91:01:042001:443	99/2018/154188640	21.08.2018
130	91:04:036001:32	99/2018/154188719	21.08.2018

Выписка из Единого государственного реестра недвижимости об объекте недвижимости  
Сведения о характеристиках объекта недвижимости

На основании запроса от 20.08.2018 г., поступившего на рассмотрение 21.08.2018 г., сообщаем, что согласно записям Единого государственного реестра недвижимости:

<b>Земельный участок</b>			
(вид объекта недвижимости)			
Лист № _____ Раздела 1	Всего листов раздела 1: _____	Всего разделов: _____	Всего листов выписки: _____
<b>21.08.2018 № 99/2018/154185029</b>			
Кадастровый номер:		<b>91:01:000000:3</b>	

Номер кадастрового квартала:	91:01:000000
Дата присвоения кадастрового номера:	22.10.2014
Ранее присвоенный государственный учетный номер:	данные отсутствуют
Адрес:	г. Севастополь, Байдарская долина
Площадь:	70848 +/- 93 кв. м
Кадастровая стоимость, руб.:	данные отсутствуют
Кадастровые номера расположенных в пределах земельного участка объектов недвижимости:	91:01:000000:8
Кадастровые номера объектов недвижимости, из которых образован объект недвижимости:	данные отсутствуют
Кадастровые номера образованных объектов недвижимости:	данные отсутствуют
Сведения о включении объекта недвижимости в состав предприятия как имущественного комплекса:	

Государственный регистратор		ФГИС ЕГРН
полное наименование должности	подпись	инициалы, фамилия

М.П.

Выписка из Единого государственного реестра недвижимости об объекте недвижимости  
Сведения о характеристиках объекта недвижимости

<b>Земельный участок</b>			
(вид объекта недвижимости)			
Лист № _____ Раздела 1	Всего листов раздела 1: _____	Всего разделов: _____	Всего листов выписки: _____
<b>21.08.2018 № 99/2018/154185029</b>			
Кадастровый номер:		<b>91:01:000000:3</b>	

Категория земель:	Земли населённых пунктов
Виды разрешенного использования:	Земельные участки, предназначенные для разработки полезных ископаемых, размещения железнодорожных путей, автомобильных дорог, искусственно созданных внутренних водных путей, причалов, пристаней, полос отвода железных и автомобильных дорог, водных путей, трубопроводов, кабельных, радиорелейных и воздушных линий связи и линий радиотелефонии, воздушных линий электропередачи конструктивных элементов и сооружений, объектов, необходимых для эксплуатации, содержания, строительства, реконструкции, ремонта, развития наземных и подземных зданий, строений, сооружений, устройств транспорта, энергетики и связи; размещения наземных сооружений и инфраструктуры спутниковой связи, объектов космической деятельности, военных объектов
Сведения о кадастровом инженере:	Дьячков Евгений Анатольевич №23-10-161, ООО "Экспертно-юридическое бюро №1"
Сведения о лесах, водных объектах и об иных природных объектах, расположенных в пределах земельного участка:	данные отсутствуют
Сведения о том, что земельный участок полностью или частично расположен в границах зоны с особыми условиями использования территории или территории объекта культурного наследия	данные отсутствуют
Сведения о том, что земельный участок расположен в границах особой экономической зоны, территории опережающего социально-экономического развития, зоны территориального развития в Российской Федерации, игровой зоны:	данные отсутствуют
Сведения о том, что земельный участок расположен в границах особо охраняемой природной территории, охотничьих угодий, лесничества, лесопарков:	данные отсутствуют
Сведения о результатах проведения государственного земельного надзора:	данные отсутствуют
Сведения о расположении земельного участка в границах территории, в отношении которой утвержден проект межевания территории:	данные отсутствуют

Выписка из Единого государственного реестра недвижимости об объекте недвижимости  
Сведения о характеристиках объекта недвижимости

<b>Земельный участок</b>			
<small>(вид объекта недвижимости)</small>			
Лист № <u>    </u> Раздела <b>1</b>	Всего листов раздела <b>1</b> : <u>    </u>	Всего разделов: <u>    </u>	Всего листов выписки: <u>    </u>
<b>21.08.2018 № 99/2018/154185029</b>			
Кадастровый номер:		<b>91:01:000000:3</b>	

Условный номер земельного участка:	данные отсутствуют
Сведения о принятии акта и (или) заключения договора, предусматривающих предоставление в соответствии с земельным законодательством исполнительным органом государственной власти или органом местного самоуправления находящегося в государственной или муниципальной собственности земельного участка для строительства наемного дома социального использования или наемного дома коммерческого использования:	данные отсутствуют
Сведения о том, что земельный участок или земельные участки образованы на основании решения об изъятии земельного участка и (или) расположенного на нем объекта недвижимости для государственных или муниципальных нужд:	данные отсутствуют
Сведения о том, что земельный участок образован из земель или земельного участка, государственная собственность на которые не разграничена:	данные отсутствуют
Сведения о наличии земельного спора о местоположении границ земельных участков:	данные отсутствуют
Статус записи об объекте недвижимости:	Сведения об объекте недвижимости имеют статус "актуальные"
Особые отметки:	Сведения необходимые для заполнения раздела 3 отсутствуют. Сведения необходимые для заполнения раздела 3.1 отсутствуют. Сведения необходимые для заполнения раздела 3.2 отсутствуют. Сведения необходимые для заполнения раздела 4 отсутствуют. Граница земельного участка не установлена в соответствии с требованиями земельного законодательства
Получатель выписки:	Бодаренко Андрей Михайлович

Государственный регистратор		ФГИС ЕГРН
полное наименование должности	подпись	инициалы, фамилия

М.П.

Выписка из Единого государственного реестра недвижимости об объекте недвижимости  
Сведения о зарегистрированных правах

<b>Земельный участок</b>			
<small>(вид объекта недвижимости)</small>			
Лист № <u>    </u> Раздела <b>2</b>	Всего листов раздела <b>2</b> : <u>    </u>	Всего разделов: <u>    </u>	Всего листов выписки: <u>    </u>
<b>21.08.2018 № 99/2018/154185029</b>			
Кадастровый номер:		<b>91:01:000000:3</b>	

1.	Правообладатель (правообладатели):	1.1.	Субъект Российской Федерации - город федерального значения Севастополь
2.	Вид, номер и дата государственной регистрации права:	2.1.	Собственность, № 92-91-4/2003/2014-380 от 21.11.2014
3.	Ограничение прав и обременение объекта недвижимости:		не зарегистрировано
4.	Договоры участия в долевом строительстве:		данные отсутствуют
5.	Заявленные в судебном порядке права требования:		данные отсутствуют
6.	Сведения о возражении в отношении зарегистрированного права:		данные отсутствуют
7.	Сведения о наличии решения об изъятии объекта недвижимости для государственных и муниципальных нужд:		данные отсутствуют
8.	Сведения о невозможности государственной регистрации без личного участия правообладателя или его законного представителя:		
9.	Правопритязания и сведения о наличии поступивших, но не рассмотренных заявлений о проведении государственной регистрации права (перехода, прекращения права), ограничения права или обременения объекта недвижимости, сделки в отношении объекта недвижимости:		данные отсутствуют
10.	Сведения об осуществлении государственной регистрации сделки, права, ограничения права без необходимого в силу закона согласия третьего лица, органа:		данные отсутствуют
11.	Сведения о невозможности государственной регистрации перехода, прекращения, ограничения права на земельный участок из земель сельскохозяйственного назначения:		

Государственный регистратор		ФГИС ЕГРН
полное наименование должности	подпись	инициалы, фамилия

М.П.

Выписка из Единого государственного реестра недвижимости об объекте недвижимости

Сведения о характеристиках объекта недвижимости

На основании запроса от 20.08.2018 г., поступившего на рассмотрение 21.08.2018 г., сообщая, что согласно записи Единого государственного реестра недвижимости

<b>Жилая недвижимость</b>	
Лист № _____ Раздела 1 _____	Всего листов выписки _____
21.08.2018 № 99/2018/154185150	
Кадастровый номер: 91:01:029001:77	
Номер кадастрового квартала:	91:01:029001
Дата прекращения кадастрового номера:	04.03.2014
Ранее присвоенный государственный учетный номер:	Кадастровый номер: 853659070029001:0250
Адрес:	г. Севастополь, за границей населенных пунктов Отдельного сельского Совета п/од №441 в соответствии со своей частью земель КСП "Красный Октябрь"
Площадь:	31469 кв. м
Кадастровые стоимость, руб.:	301947,79
Кадастровые номера расположенных в пределах земельного участка объектов недвижимости:	данные отсутствуют
Кадастровые номера объектов недвижимости, из которых образован объект недвижимости:	данные отсутствуют
Кадастровые номера образованных объектов недвижимости:	данные отсутствуют
Сведения о включении объекта недвижимости в состав предприятия как имущественного комплекса:	
Государственный регистратор _____	
полное наименование должности _____	
подпись _____	
М.П. _____	
ФГИС ЕГРН _____	
наименование, фамилия _____	

Выписка из Единого государственного реестра недвижимости об объекте недвижимости

Сведения о характеристиках объекта недвижимости

<b>Жилая недвижимость</b>	
Лист № _____ Раздела 1 _____	Всего листов выписки _____
21.08.2018 № 99/2018/154185150	
Кадастровый номер: 91:01:029001:77	
Категория земель:	Категория не установлена
Вид разрешенного использования:	для ведения личного подсобного/личного приусадебного хозяйства
Сведения о кадастровом инженере:	данные отсутствуют
Сведения о лесах, водных объектах и об иных природных объектах, расположенных в пределах земельного участка:	данные отсутствуют
Сведения о том, что земельный участок полностью или частично расположен в границах зоны с особыми условиями использования территории или территории объекта культурного наследия:	данные отсутствуют
Сведения о том, что земельный участок расположен в границах особой экономической зоны, территории опережающего социально-экономического развития, зоны территориального развития в Российской Федерации, иной зоны:	данные отсутствуют
Сведения о том, что земельный участок расположен в границах особо охраняемой природной территории, охотничьих угодий, лесничеств, заказников:	данные отсутствуют
Сведения о результатах проведения государственного земельного историко:	данные отсутствуют
Сведения о расположении земельного участка в границах территории, в отношении которой утвержден проект межевания территории:	данные отсутствуют
Государственный регистратор _____	
полное наименование должности _____	
подпись _____	
М.П. _____	
ФГИС ЕГРН _____	
наименование, фамилия _____	



Выписка из Единого государственного реестра недвижимости об объекте недвижимости  
Сведения о зарегистрированных объектах недвижимости

Земельный участок		№ 01:01:029001:77	
Лист № 21.08.2018 № 99/2018/1541851/50	Результат выписки	Всего листов выписки	
Кадастровый номер: 01:01:029001:77			
Условный номер земельного участка:	данные отсутствуют		
Сведения о принятии акта (или) заключения договора, предусматривающего предоставление в соответствии с земельным законодательством исполнительным органом государственной власти или органом местного самоуправления, осуществляющим функции, не относящиеся к функциям органов муниципальной собственности земельного участка для строительства жилого дома индивидуального использования или жилого дома коммерческого использования:	данные отсутствуют		
Сведения о том, что земельный участок или земельные участки образованы на основании решения об отчуждении земельного участка и (или) расположенного на нем объекта недвижимости для государственных или муниципальных нужд:	данные отсутствуют		
Сведения о том, что земельный участок образован из земель или земельного участка, государственная собственность на которые не разграничена:	данные отсутствуют		
Сведения о наличии земельного спора о местоположении границ земельного участка:	данные отсутствуют		
Статус записи об объекте недвижимости:	Сведения об объекте недвижимости имеют статус "актуальные, ранее учтенные"		
Особые отметки:	Правил земельного участка не установлено в соответствии с требованиями земельного законодательства. Сведения необходимые для заполнения раздела 3.1 отсутствуют. Сведения необходимые для заполнения раздела 4 отсутствуют. Сведения необходимые для заполнения раздела 4.1 отсутствуют. Сведения необходимые для заполнения раздела 4.2 отсутствуют. Бондаренко Андрей Михайлович		
Государственный регистратор	полное наименование должности	подпись	инициалы, фамилия
			М.П.

Выписка из Единого государственного реестра недвижимости об объекте недвижимости  
Сведения о зарегистрированных правах

Земельный участок		№ 01:01:029001:77	
Лист № 21.08.2018 № 99/2018/1541851/50	Результат выписки	Всего листов выписки	
Кадастровый номер: 01:01:029001:77			
1. Правовый режим (правообладатели):	1.1. Довало Галина Викторовна		
2. Вид, номер и дата государственной регистрации права:	2.1. Долевая собственность, №91:01:029001:77:01:001:2018:1 от 18.07.2018, доля в праве 1/2		
3. Ограничение прав и обременение объекта недвижимости:	не зарегистрировано		
1. Правовый режим (правообладатели):	1.2. Черных Людмила Александровна		
2. Вид, номер и дата государственной регистрации права:	2.2. Долевая собственность, №91:01:029001:77:01:001:2018:2 от 18.07.2018, доля в праве 1/2		
3. Ограничение прав и обременение объекта недвижимости:	не зарегистрировано		
4. Договоры участия в долевом строительстве:	данные отсутствуют		
5. Сведения о возмещении в отношении зарегистрированного права:	данные отсутствуют		
6. Сведения о наличии решения об отчуждении земельного участка для государственных или муниципальных нужд:	данные отсутствуют		
7. Сведения о возможности государственной регистрации без личного участия правообладателя или его законного представителя:	данные отсутствуют		
8. Правомогущая и сведения о наличии государственного заказа, а также о предоставлении государственных услуг (перечень, перечень прав), ограничение права или обременение объекта недвижимости, сведения в отношении объекта недвижимости:	данные отсутствуют		
9. Сведения об осуществлении государственной регистрации сделок, права, ограничение права без необходимости в силу закона отлагать третьего лица, органы:	данные отсутствуют		
10. Препяствие, ограничение права на земельный участок из земель сельскохозяйственного назначения:	данные отсутствуют		
Государственный регистратор	полное наименование должности	подпись	инициалы, фамилия
			М.П.

Выписка из Единого государственного реестра недвижимости об объекте недвижимости

Сведения о характеристиках объекта недвижимости

На основании запроса от 20.08.2018 г., поступившего на рассмотрение 21.08.2018 г., сообщается, что согласно записи Единого государственного реестра недвижимости:

<b>Жилая недвижимость</b>	
Лист № _____ Раздела 1 _____	Всего листов выписки: _____
21.08.2018 № 99/2018/15418-9/40	
Кадастровый номер: 91:01:032001:198	
Номер кадастрового квартала:	91:01:000000
Дата прекращения кадастрового номера:	11.02.2010
Ранее присвоенный государственный учетный номер:	Кадастровый номер: 85365907004320010275
Адрес:	г. Севастополь, с. Орлянов, ул. Выходного, 19А
Площадь:	35000 кв. м
Кадастровые номера объектов недвижимости, из которых образован объект недвижимости:	24503850
Кадастровые номера расположенных в пределах земельного участка объектов недвижимости:	данные отсутствуют
Кадастровые номера объектов недвижимости, из которых образован объект недвижимости:	данные отсутствуют
Кадастровые номера образованных объектов недвижимости:	данные отсутствуют
Сведения о включении объекта недвижимости в состав предприятия как имущественного комплекса:	
Государственный регистратор	ФГИС ЕГРН
полное наименование должности	подпись
	инициалы, фамилия

М.П.

Сведения о характеристиках объекта недвижимости

<b>Жилая недвижимость</b>	
Лист № _____ Раздела 1 _____	Всего листов выписки: _____
21.08.2018 № 99/2018/15418-9/40	
Кадастровый номер: 91:01:032001:198	
Категория земель:	Категория не установлена
Вид разрешенного использования:	для строительства и обслуживания зданий жилого и общественного назначения
Сведения о кадастровом инвентаре:	данные отсутствуют
Сведения о лесах, водных объектах и об иных природных объектах, расположенных в пределах земельного участка:	данные отсутствуют
Сведения о том, что земельный участок полностью или частично расположен в границах зоны с особыми условиями использования территории или территории объекта культурного наследия:	данные отсутствуют
Сведения о том, что земельный участок расположен в границах особой экономической зоны, территории опережающего социально-экономического развития, зоны территориального развития в Российской Федерации, иной зоны:	данные отсутствуют
Сведения о том, что земельный участок расположен в границах особо охраняемой природной территории, охотничьих угодий, лесничеств, заказников:	данные отсутствуют
Сведения о результатах проведения государственного земельного инвентаря:	данные отсутствуют
Сведения о расположении земельного участка в границах территории, в отношении которой утвержден проект межевания территории:	данные отсутствуют
Государственный регистратор	ФГИС ЕГРН
полное наименование должности	подпись
	инициалы, фамилия

М.П.

Выписка из Единого государственного реестра недвижимости об объекте недвижимости  
Сведения о характеристиках объекта недвижимости

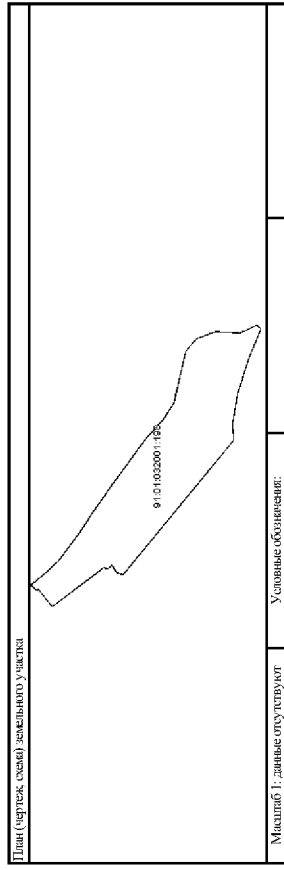
Земельный участок	
Лист № _____	Результат № _____
21.08.2018 № 99/2018/154184940	9101/032/011/198
Кадастровый номер:	

Условный номер земельного участка:	данные отсутствуют
Сведения о принятии акта (или) заключения договора, предусмотренного законодательством в соответствии с земельным законодательством исполнительных органов государственной власти или органов местного самоуправления, находящихся в государственной или муниципальной собственности земельного участка для строительства недвижимого имущества или иного недвижимого имущества, подлежащего использованию или иному назначению:	данные отсутствуют
Сведения о том, что земельный участок или земельные участки образованы на основании решения об отчуждении земельного участка и (или) расположенного на нем объекта недвижимости для государственных или муниципальных нужд:	данные отсутствуют
Сведения о том, что земельный участок образован из земель государственной собственности на территории, которые не разграничены:	данные отсутствуют
Сведения о наличии земельного спора о местоположении границ земельного участка:	данные отсутствуют
Статус записи об объекте недвижимости:	Сведения об объекте недвижимости имеют статус "актуальные, ранее учтенные"
Общие отметки:	Планим: земельный участок не установлен в соответствии с требованиями земельного законодательства. Сведения необходимы для заполнения раздела 2 отсутствуют. Сведения необходимы для заполнения раздела 3.1 отсутствуют. Бондаренко Андрей Михайлович

Государственный регистратор	подпись	инициалы, фамилия
М.П.		

Выписка из Единого государственного реестра недвижимости об объекте недвижимости  
Описание местоположения земельного участка

Земельный участок	
Лист № _____	Результат № _____
21.08.2018 № 99/2018/154184940	9101/032/011/198
Кадастровый номер:	



Масштаб 1: данные отсутствуют	Условные обозначения:
Государственный регистратор	
полное наименование должности	
М.П.	

инициалы, фамилия

Выписка из Единого государственного реестра недвижимости об объекте недвижимости  
Сведения о характеристиках объекта недвижимости

ФГИС ЕГРН  
наименование органа регистрации прав

Выписка из Единого государственного реестра недвижимости об объекте недвижимости  
Сведения о характеристиках объекта недвижимости

Основания запроса от 20.08.2018 г., поступившего на рассмотрение 21.08.2018 г., сообщаю, что согласно записи Единого государственного реестра недвижимости

<b>Жилая недвижимость</b>	
Лист № _____ Раздела 1 _____	Всего листов выписки _____
21.08.2018 № 99/2018/154185244	
Кадастровый номер: 91:01:036001:7	
Номер кадастрового квартала:	91:01:036001
Дата приема в кадастровый номер:	29.06.2005
Ранее присвоенный государственный учетный номер:	Кадастровый номер: 8536590700360010031
Адрес:	г. Севастополь, с. Орлянок, ул. Вышняя, 48
Площадь:	1812 кв. м
Кадастровая стоимость, руб.:	1668036,6
Кадастровые номера расположенных в пределах земельного участка объектов недвижимости:	данные отсутствуют
Кадастровые номера объектов недвижимости, из которых образован объект недвижимости:	данные отсутствуют
Кадастровые номера образованных объектов недвижимости:	данные отсутствуют
Сведения о включении объекта недвижимости в состав предприятия как юридического комплекса:	
Государственный регистратор	ФГИС ЕГРН
полное наименование должности	подпись
	инициалы, фамилия

М.П.

<b>Жилая недвижимость</b>	
Лист № _____ Раздела 1 _____	Всего листов выписки _____
21.08.2018 № 99/2018/154185244	
Кадастровый номер: 91:01:036001:7	
Категория земель:	Земли населенных пунктов
Вид разрешенного использования:	для строительства и обслуживания жилого дома, хозяйственных построек и сооружений (приусадебный участок)
Сведения о кадастровом назначении:	данные отсутствуют
Сведения о лесных объектах и об иных природных объектах, расположенных в пределах земельного участка:	данные отсутствуют
Сведения о том, что земельный участок полностью или частично расположен в границах зон с особыми условиями использования территории или территории объекта культурного наследия:	данные отсутствуют
Сведения о том, что земельный участок расположен в границах особой экономической зоны, территории опережающего социально-экономического развития, зоны территориального развития в Российской Федерации, иной зоны:	данные отсутствуют
Сведения о том, что земельный участок расположен в границах особой охраняемой природной территории, охотничьих угодий, лесничества, лесопарков:	данные отсутствуют
Сведения о результатах проведения государственного земельного надзора:	данные отсутствуют
Сведения о расположении земельного участка в границах территории, в отношении которой утвержден проект развития территории:	данные отсутствуют
Государственный регистратор	ФГИС ЕГРН
полное наименование должности	подпись
	инициалы, фамилия

М.П.

Выписка из Единого государственного реестра недвижимости об объекте недвижимости  
Сведения о зарегистрированных объектах недвижимости

<b>Земельный участок</b>	
Лист № _____	Всего листов выписки _____
21.08.2018 № 99/2018/154185244	Всего разделов: _____
Кадастровый номер: 91:01:036401:7	
Условный номер земельного участка:	данные отсутствуют
Сведения о принятии акта (или) заключения договора, предусматривающего предоставление в соответствии с земельным законодательством исполнительным органом государственной власти или органом местного самоуправления полномочий по управлению находящимся в государственной или муниципальной собственности земельным участком для строительства нецелевого дома с целью использования или нецелевого дома коммерческого использования:	данные отсутствуют
Сведения о том, что земельный участок или земельные участки образованы на основании решения об отчуждении земельного участка и (или) расположенного на нем объекта недвижимости для государственных или муниципальных нужд:	данные отсутствуют
Сведения о том, что земельный участок образован из земель или земельного участка, государственная собственность на которые не разграничена:	данные отсутствуют
Сведения о наличии земельного спора о местоположении границ земельного участка:	данные отсутствуют
Статус земли об объекте недвижимости:	Сведения об объекте недвижимости имеют статус "актуальные, ранее учтенные"
Особые отметки:	Правил земельного участка не установлено в соответствии с требованиями земельного законодательства. Сведения необходимые для заполнения раздела 3.1 отсутствуют. Сведения необходимые для заполнения раздела 4-го отсутствуют. Сведения необходимые для заполнения раздела 4.1 отсутствуют. Сведения необходимые для заполнения раздела 4.2 отсутствуют.
Подписать выписку:	Бондаренко Андрей Михайлович

Государственный регистратор	полное наименование должности	подпись	инициалы, фамилия

М.П.

Выписка из Единого государственного реестра недвижимости об объекте недвижимости  
Сведения о зарегистрированных правах

<b>Земельный участок</b>	
Лист № _____	Всего листов выписки _____
21.08.2018 № 99/2018/154185244	Всего разделов: _____
Кадастровый номер: 91:01:036401:7	
1. Правообладатель (правообладатели):	1.1 Тереховско-Мартгарита Рафаэлевна
2. Вид, номер и дата государственной регистрации права:	2.1 Собственность, №91-01/001/010/2015-7192 от 11.03.2015
3. Ограничение права и образование объекта недвижимости:	не зарегистрировано
4. Договоры участия в долевом строительстве:	данные отсутствуют
5. Заявленные в суд/дворе права требования:	данные отсутствуют
6. Сведения о возращении в отчуждении зарегистрированного права:	данные отсутствуют
7. Сведения о наличии решения об отчуждении объекта недвижимости для государственных и муниципальных нужд:	данные отсутствуют
8. Сведения о невозможности государственной регистрации без личного участия правообладателя или его законного представителя:	данные отсутствуют
9. Правомогущие и сведения о наличии пасту выписки, но не раскрытых земельных или сведений о проведении государственной регистрации права (перехода, прекращения права), образовании права или обременения объекта недвижимости, ссылки в отношении объекта недвижимости:	данные отсутствуют
10. Ограничение права без необходимого в силу закона согласия третьего лица, органа:	данные отсутствуют
11. Сведения о невозможности государственной регистрации перехода, прекращения, ограничения права на земельный участок из земель сельскохозяйственного назначения:	данные отсутствуют

Государственный регистратор	полное наименование должности	подпись	инициалы, фамилия

М.П.

Выписка из Единого государственного реестра недвижимости об объекте недвижимости  
Сведения о характеристиках объекта недвижимости

Жилая недвижимость

Лист № \_\_\_\_\_ Раздела 1 \_\_\_\_\_ Всего листов раздела 1: \_\_\_\_\_ Всего листов выписки: \_\_\_\_\_

21.08.2018 № 99/2018/154184964

Кадастровый номер: 91:01:036001:47

Категория земель:	Земли населенных пунктов
Вид разрешенного использования:	для строительства и обслуживания жилого дома, хозяйственных построек и сооружений (приусадебный участок)
Сведения о кадастровом назначении:	данные отсутствуют
Сведения о лесных участках и об иных природных объектах, расположенных в пределах земельного участка:	данные отсутствуют
Сведения о том, что земельный участок полностью или частично расположен в границах зон с особыми условиями использования территории или территории объекта культурного наследия:	данные отсутствуют
Сведения о том, что земельный участок расположен в границах особой экономической зоны, территории опережающего социально-экономического развития, зоны территориального развития в Российской Федерации, иной зоны:	данные отсутствуют
Сведения о том, что земельный участок расположен в границах особой охраняемой природной территории, охотничьих угодий, лесничества, лесопарков:	данные отсутствуют
Сведения о результатах проведения государственного земельного надзора:	данные отсутствуют
Сведения о расположении земельного участка в границах территории, в отношении которой утвержден проект развития территории:	данные отсутствуют

Государственный регистратор \_\_\_\_\_ подпись \_\_\_\_\_

ФГИС ЕГРН \_\_\_\_\_ инициалы, фамилия \_\_\_\_\_

М.П.

Выписка из Единого государственного реестра недвижимости об объекте недвижимости  
Сведения о характеристиках объекта недвижимости

Жилая недвижимость

Лист № \_\_\_\_\_ Раздела 1 \_\_\_\_\_ Всего листов раздела 1: \_\_\_\_\_ Всего листов выписки: \_\_\_\_\_

21.08.2018 № 99/2018/154184964

Кадастровый номер: 91:01:036001:47

На основании запроса от 20.08.2018 г., поступившего на рассмотрение 21.08.2018 г., сообщая, что согласно записи Единого государственного реестра недвижимости

Номер кадастрового квартала:	91:01:036001
Дата приема в кадастровый номер:	08.10.2009
Ранее присвоенный государственный учетный номер:	Кадастровый номер: 853659070036001:0097
Адрес:	г. Севастополь, с. Орлянок, ул. Интернациональная, 2
Площадь:	1007 кв. м
Кадастровая стоимость, руб.:	926993,85
Кадастровые номера расположенных в пределах земельного участка объектов недвижимости:	данные отсутствуют
Кадастровые номера объектов недвижимости, из которых образован объект недвижимости:	данные отсутствуют
Кадастровые номера образованных объектов недвижимости:	данные отсутствуют
Сведения о включении объекта недвижимости в состав предприятия как юридического комплекса:	данные отсутствуют

Государственный регистратор \_\_\_\_\_ подпись \_\_\_\_\_

ФГИС ЕГРН \_\_\_\_\_ инициалы, фамилия \_\_\_\_\_

М.П.

Выписка из Единого государственного реестра недвижимости об объекте недвижимости  
Сведения о зарегистрированных объектах недвижимости

<b>Земельный участок</b>	
Лист № _____	Всего листов выписки _____
21.08.2018 № 99/2018/154184964	Всего разделов: _____
Кадастровый номер: 91:01:036401:47	
Условный номер земельного участка:	данные отсутствуют
Сведения о принятии акта (или) заключения договора, предусматривающего предоставление в соответствии с земельным законодательством исполнительным органом государственной власти или органом местного самоуправления полномочий по управлению находящимся в государственной или муниципальной собственности земельным участком для строительства нецелевого дома с целью использования или нецелевого дома коммерческого использования:	данные отсутствуют
Сведения о том, что земельный участок или земельные участки образованы на основании решения об отчуждении земельного участка и (или) расположенного на нем объекта недвижимости для государственных или муниципальных нужд:	данные отсутствуют
Сведения о том, что земельный участок образован из земель или земельного участка, государственная собственность на которые не разграничена:	данные отсутствуют
Сведения о наличии земельного спора о местоположении границ земельного участка:	данные отсутствуют
Статус земли об объекте недвижимости:	Сведения об объекте недвижимости имеют статус "актуальные, ранее учтенные"
Особые отметки:	Правки земельного участка не установлены в соответствии с требованиями земельного законодательства. Сведения необходимые для заполнения раздела 3.1 отсутствуют. Сведения необходимые для заполнения раздела 4 отсутствуют. Сведения необходимые для заполнения раздела 4.1 отсутствуют. Сведения необходимые для заполнения раздела 4.2 отсутствуют.
Подписать выписку:	Бондаренко Андрей Михайлович

Государственный регистратор	полное наименование должности	подпись	инициалы, фамилия

М.П.

Выписка из Единого государственного реестра недвижимости об объекте недвижимости  
Сведения о зарегистрированных правах

<b>Земельный участок</b>	
Лист № _____	Всего листов выписки _____
21.08.2018 № 99/2018/154184964	Всего разделов: _____
Кадастровый номер: 91:01:036401:47	
1. Правообладатель (правообладатели):	1.1 Аснова Налея Ибрагимовна
2. Вид, номер и дата государственной регистрации права:	2.1 Собственность, №91-01/001-01/001/074/2016-2/163 от 12.05.2016
3. Ограничение права и образование объекта недвижимости:	не зарегистрировано
4. Договоры участия в долевом строительстве:	данные отсутствуют
5. Заявленные в суд/арбитражном порядке права требования:	данные отсутствуют
6. Сведения о возращении в отчуждении зарегистрированного права:	данные отсутствуют
7. Сведения о наличии решения об отчуждении объекта недвижимости для государственных и муниципальных нужд:	данные отсутствуют
8. Сведения о невозможности государственной регистрации без личного участия правообладателя или его законного представителя:	данные отсутствуют
9. Правомогущие и сведения о наличии пасту выписки, но не раскрытых земельных или сведений о проведении государственной регистрации права (перехода, прекращения права), образовании права или обременения объекта недвижимости, ссылки на отношения объекта недвижимости:	данные отсутствуют
10. Ограничение права без необходимого в силу закона согласия третьего лица, органа:	данные отсутствуют
11. Сведения о невозможности государственной регистрации перехода, прекращения, ограничения права на земельный участок из земель сельскохозяйственного назначения:	данные отсутствуют

Государственный регистратор	полное наименование должности	подпись	инициалы, фамилия

М.П.

Выписка из Единого государственного реестра недвижимости об объекте недвижимости  
Сведения о характеристиках объекта недвижимости

ФГИС ЕГРН  
на базе информации о правах регистрации прав

Выписка из Единого государственного реестра недвижимости об объекте недвижимости

Сведения о характеристиках объекта недвижимости

На основании запроса от 20.08.2018 г., поступившего на рассмотрение 21.08.2018 г., сообщая, что согласно записи Единого государственного реестра недвижимости

Жилая недвижимость	
Лист № _____ Раздела 1	Всего листов выписки: _____
21.08.2018 № 99/2018/154185079	Всего разделов: _____
Кадастровый номер: _____	91:01:036001:72

Номер кадастрового квартала:	91:01:036001
Дата приема в кадастровый номер:	08.01.2010
Ранее присвоенный государственный учетный номер:	Кадастровый номер: 8536590700360010128
Адрес:	г. Севастополь, с. Орлянок, ул. Вышняя, 22
Площадь:	1050 кв. м
Кадастровая стоимость, руб.:	946577,5
Кадастровые номера расположенных в пределах земельного участка объектов недвижимости:	91:01:036001:273
Кадастровые номера объектов недвижимости, из которых образован объект недвижимости:	данные отсутствуют
Кадастровые номера образованных объектов недвижимости:	данные отсутствуют
Сведения о включении объекта недвижимости в состав предприятия как юридического комплекса:	

Государственный регистратор	ФГИС ЕГРН
полное наименование должности	подпись
	инициалы, фамилия

М.П.

Жилая недвижимость

Сведения о характеристиках объекта недвижимости

Выписка из Единого государственного реестра недвижимости об объекте недвижимости

Жилая недвижимость	
Лист № _____ Раздела 1	Всего листов выписки: _____
21.08.2018 № 99/2018/154185079	Всего разделов: _____
Кадастровый номер: _____	91:01:036001:72

Категория земель:	Земли населенных пунктов
Вид разрешенного использования:	для строительства и обслуживания жилого дома, хозяйственных построек и сооружений (приусадебный участок)
Сведения о кадастровом назначении:	данные отсутствуют
Сведения о лесных водных объектах и об иных природных объектах, расположенных в пределах земельного участка:	данные отсутствуют
Сведения о том, что земельный участок полностью или частично расположен в границах зон с особыми условиями использования территории или территории объекта культурного наследия:	данные отсутствуют
Сведения о том, что земельный участок расположен в границах особой экономической зоны, территории опережающего социально-экономического развития, зоны территориального развития в Российской Федерации, иной зоны:	данные отсутствуют
Сведения о том, что земельный участок расположен в границах особой охраняемой природной территории, охотничьих угодий, лесничества, лесопарков:	данные отсутствуют
Сведения о результатах проведения государственного земельного надзора:	данные отсутствуют
Сведения о расположении земельного участка в границах территории, в отношении которой утвержден проект развития территории:	данные отсутствуют

Государственный регистратор	ФГИС ЕГРН
полное наименование должности	подпись
	инициалы, фамилия

М.П.



Выписка из Единого государственного реестра недвижимости об объекте недвижимости  
Сведения о зарегистрированных объектах недвижимости

<b>Земельный участок</b>	
Лист № _____	Всего листов выписки _____
21.08.2018 № 99/2018/154185079	Всего разделов _____
Кадастровый номер: 91:01:036401:72	
Условный номер земельного участка:	данные отсутствуют
Сведения о принятии акта (или) заключения договора, предусматривающего предоставление в соответствии с земельным законодательством исполнительным органом государственной власти или органом местного самоуправления, осуществляющим функции, в том числе, для муниципальной собственности земельного участка для строительства нецелевого дома социального использования или нецелевого дома коммерческого использования:	данные отсутствуют
Сведения о том, что земельный участок или земельные участки образованы на основании решения об отчуждении земельного участка и (или) расположенного на нем объекта недвижимости для государственных или муниципальных нужд:	данные отсутствуют
Сведения о том, что земельный участок образован из земель или земельного участка, государственная собственность на которые не разграничена:	данные отсутствуют
Сведения о наличии земельного спора о местоположении границ земельного участка:	данные отсутствуют
Статус земли об объекте недвижимости:	Сведения об объекте недвижимости имеют статус "актуальные, ранее учтенные"
Общие отметки:	Правки земельного участка не установлены в соответствии с требованиями земельного законодательства. Сведения необходимые для заполнения раздела 3.1 отсутствуют. Сведения необходимые для заполнения раздела 4 отсутствуют. Сведения необходимые для заполнения раздела 4.1 отсутствуют. Сведения необходимые для заполнения раздела 4.2 отсутствуют.
Подписать выписку: Бондаренко Андрей Михайлович	

Государственный регистратор	полное наименование должности	подпись	инициалы, фамилия
		М.П.	

Выписка из Единого государственного реестра недвижимости об объекте недвижимости  
Сведения о зарегистрированных правах

<b>Земельный участок</b>	
Лист № _____	Всего листов выписки _____
21.08.2018 № 99/2018/154185079	Всего разделов _____
Кадастровый номер: 91:01:036401:72	
1. Правообладатель (правообладатели):	1.1 Милзанко Николай Николаевич
2. Вид, номер и дата государственной регистрации права:	2.1 Сособственность №91:01:036401:72:91:001/2017-1 от 01.04.2017 не зарегистрировано
3. Ограничение права и образование объекта недвижимости:	не зарегистрировано
4. Договоры участия в долевом строительстве:	данные отсутствуют
5. Заявленные в суд/арбитражном суде требования:	данные отсутствуют
6. Сведения о возращении в отчуждении зарегистрированного права:	данные отсутствуют
7. Сведения о наличии решения об отчуждении объекта недвижимости для государственных и муниципальных нужд:	данные отсутствуют
8. Сведения о невозможности государственной регистрации без личного участия правообладателя или его законного представителя:	данные отсутствуют
9. Правомогущие и сведения о наличии пасту выписки, но не раскрытых земельных или сведений о проведении государственной регистрации права (перехода, прекращения права), образовании права или обременения объекта недвижимости, ссылки на отношения объекта недвижимости:	данные отсутствуют
10. Ограничение права без необходимого в силу закона участия третьего лица, органа:	данные отсутствуют
11. Сведения о невозможности государственной регистрации перехода, прекращения, ограничения права на земельный участок из земель сельскохозяйственного назначения:	данные отсутствуют

Государственный регистратор	полное наименование должности	подпись	инициалы, фамилия
		М.П.	

Выписка из Единого государственного реестра недвижимости об объекте недвижимости

Сведения о характеристиках объекта недвижимости

На основании запроса от 20.08.2018 г., поступившего на рассмотрение 21.08.2018 г., сообщая, что согласно записи Единого государственного реестра недвижимости

<b>Жилая недвижимость</b>	
Лист № _____ Раздела 1 _____	Всего листов раздела 1: _____
21.08.2018 № 99/2018/154185166	
Кадастровый номер: 91:01:036001:78	
Номер кадастрового квартала:	91:01:036001
Дата прекращения кадастрового номера:	30.12.2005
Ранее присвоенный государственный учетный номер:	Кадастровый номер: 8536590700360010020
Адрес:	г. Севастополь, с. Орлянок, ул. Строительная, д. 2
Площадь:	1017 кв. м
Кадастровая стоимость, руб.:	936199,35
Кадастровые номера расположенных в пределах земельного участка объектов недвижимости:	данные отсутствуют
Кадастровые номера объектов недвижимости, из которых образован объект недвижимости:	данные отсутствуют
Кадастровые номера образованных объектов недвижимости:	данные отсутствуют
Сведения о включении объекта недвижимости в состав предприятия как юридического лица:	данные отсутствуют
Государственный регистратор	ФГИС ЕГРН
полное наименование должности	подпись
	инициалы, фамилия

М.П.

Сведения о характеристиках объекта недвижимости

<b>Жилая недвижимость</b>	
Лист № _____ Раздела 1 _____	Всего листов раздела 1: _____
21.08.2018 № 99/2018/154185166	
Кадастровый номер: 91:01:036001:78	
Категория земель:	Земли населенных пунктов
Вид разрешенного использования:	для строительства и обслуживания жилого дома, хозяйственных построек и сооружений (приусадебный участок)
Сведения о кадастровом назначении:	данные отсутствуют
Сведения о лесных водных объектах и об иных природных объектах, расположенных в пределах земельного участка:	данные отсутствуют
Сведения о том, что земельный участок полностью или частично расположен в границах зон с особыми условиями использования территории или территории объекта культурного наследия:	данные отсутствуют
Сведения о том, что земельный участок расположен в границах особой экономической зоны, территории опережающего социально-экономического развития, зоны территориального развития в Российской Федерации, иной зоны:	данные отсутствуют
Сведения о том, что земельный участок расположен в границах особой охраняемой природной территории, объектов угодий, лесничества, лесопарков:	данные отсутствуют
Сведения о результатах проведения государственного земельного надзора:	данные отсутствуют
Сведения о расположении земельного участка в границах территории, в отношении которой утверждён проект развития территории:	данные отсутствуют
Государственный регистратор	ФГИС ЕГРН
полное наименование должности	подпись
	инициалы, фамилия

М.П.

Выписка из Единого государственного реестра недвижимости об объекте недвижимости  
Сведения о зарегистрированных объектах недвижимости

<b>Земельный участок</b>	
Лист № _____	Всего листов выписки _____
21.08.2018 № 99/2018/154185166	Всего разделов: _____
Кадастровый номер: 91:01:036401:78	
Условный номер земельного участка: _____	данные отсутствуют
Сведения о принятии акта (или) заключения договора, предусматривающего предоставление в соответствии с земельным законодательством исполнительным органом государственной власти или органом местного самоуправления, осуществляющим функции, не относящиеся к функциям органов муниципальной собственности земельного участка для строительства нецелевого дома социального использования или нецелевого дома коммерческого использования:	данные отсутствуют
Сведения о том, что земельный участок или земельные участки образованы на основании решения об отчуждении земельного участка и (или) расположенного на нем объекта недвижимости для государственных или муниципальных нужд:	данные отсутствуют
Сведения о том, что земельный участок образован из земель или земельного участка, государственная собственность на которые не разграничена:	данные отсутствуют
Сведения о наличии земельного спора о местоположении границ земельного участка:	данные отсутствуют
Статус земли об объекте недвижимости:	Сведения об объекте недвижимости имеют статус "актуальные, ранее учтенные"
Особые отметки:	Правил земельного участка не установлено в соответствии с требованиями земельного законодательства. Сведения необходимые для заполнения раздела 3.1 отсутствуют. Сведения необходимые для заполнения раздела 4 отсутствуют. Сведения необходимые для заполнения раздела 4.1 отсутствуют. Сведения необходимые для заполнения раздела 4.2 отсутствуют.
Подписать выписку:	Бондаренко Андрей Михайлович

Государственный регистратор	полное наименование должности	подпись	инициалы, фамилия

М.П.

Выписка из Единого государственного реестра недвижимости об объекте недвижимости  
Сведения о зарегистрированных правах

<b>Земельный участок</b>	
Лист № _____	Всего листов выписки _____
21.08.2018 № 99/2018/154185166	Всего разделов: _____
Кадастровый номер: 91:01:036401:78	
1. Правообладатель (правообладатели):	1.1 Хурлиев Виктор Николаевич
2. Вид, номер и дата государственной регистрации права:	2.1 Сособственность, №91-01/001/043/2016-53/1 от 26.04.2016
3. Ограничение права и образование объекта недвижимости:	не зарегистрировано
4. Договоры участия в долевом строительстве:	данные отсутствуют
5. Заявленные в суд/арбитражном порядке права требования:	данные отсутствуют
6. Сведения о возращении в отчуждении зарегистрированного права:	данные отсутствуют
7. Сведения о наличии решения об инициации процедуры для государственных и муниципальных нужд:	данные отсутствуют
8. Сведения о невозможности государственной регистрации без личного участия правообладателя или его законного представителя:	данные отсутствуют
9. Правомогущие и сведения о наличии пасту выписки, но не рассмотренных заявлений о проведении государственной регистрации права (перехода, прекращения права), образовании права или обременения объекта недвижимости, ссылки на отношения объекта недвижимости:	данные отсутствуют
10. Ограничение права без необходимого в силу закона согласия третьего лица, органа:	данные отсутствуют
11. Сведения о невозможности государственной регистрации перехода, прекращения, ограничения права на земельный участок из земель сельскохозяйственного назначения:	данные отсутствуют

Государственный регистратор	полное наименование должности	подпись	инициалы, фамилия

М.П.

Выписка из Единого государственного реестра недвижимости об объекте недвижимости

Сведения о характеристиках объекта недвижимости

На основании запроса от 20.08.2018 г., поступившего на рассмотрение 21.08.2018 г., сообщая, что согласно записи Единого государственного реестра недвижимости

<b>Жилая недвижимость</b>	
Лист № _____ Раздела 1 _____	Всего листов выписки: _____
21.08.2018 № 99/2018/54185144	
Кадастровый номер: 91:01:036001:79	
Номер кадастрового квартала:	91:01:036001
Дата прекращения кадастрового номера:	15.12.2000
Ранее присвоенный государственный учетный номер:	данные отсутствуют
Адрес:	г. Севастополь, с. Орлянов, ул. Рабочая, 2
Площадь:	1192 кв. м
Кадастровые номера объектов недвижимости, из которых образован объект недвижимости:	1097295.6
Кадастровые номера расположенных в пределах земельного участка объектов недвижимости:	данные отсутствуют
Кадастровые номера объектов недвижимости, из которых образован объект недвижимости:	данные отсутствуют
Кадастровые номера образованных объектов недвижимости:	данные отсутствуют
Сведения о включении объекта недвижимости в состав предприятия как имущественного комплекса:	
Государственный регистратор	ФГИС ЕГРН
полное наименование должности	подпись
	инициалы, фамилия

М.П.

Сведения о характеристиках объекта недвижимости

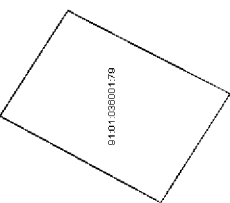
<b>Жилая недвижимость</b>	
Лист № _____ Раздела 1 _____	Всего листов выписки: _____
21.08.2018 № 99/2018/54185144	
Кадастровый номер: 91:01:036001:79	
Категория земель:	Земли населенных пунктов
Вид разрешенного использования:	для строительства и обслуживания жилого дома и хозяйственных построек
Сведения о кадастровом инженере:	данные отсутствуют
Сведения о лесах, водных объектах и об иных природных объектах, расположенных в пределах земельного участка:	данные отсутствуют
Сведения о том, что земельный участок полностью или частично расположен в границах зоны с особыми условиями использования территории или территории объекта культурного наследия:	данные отсутствуют
Сведения о том, что земельный участок расположен в границах особой экономической зоны, территории опережающего социально-экономического развития, зоны территориального развития в Российской Федерации, иной зоны:	данные отсутствуют
Сведения о том, что земельный участок расположен в границах особо охраняемой природной территории, охотничьих угодий, лесничеств, заказников:	данные отсутствуют
Сведения о результатах проведения государственного земельного истории:	данные отсутствуют
Сведения о расположении земельного участка в границах территории, в отношении которой утвержден проект межевания территории:	данные отсутствуют
Государственный регистратор	ФГИС ЕГРН
полное наименование должности	подпись
	инициалы, фамилия

М.П.

Выписка из Единого государственного реестра недвижимости об объекте недвижимости  
Сведения о характеристиках объекта недвижимости

<b>Земельный участок</b>	
Лист № _____ Раздел 1	Всего листов выписки _____
21.08.2018 № 99/2018/154185144	Всего разделов: _____
Кадастровый номер: _____	91:01:036:001:79
Условный номер земельного участка:	
Сведения о принятии акта (или) заключения договора, предусмотренных законодательством в соответствии с земельным законодательством исполнительных органов государственной власти или органов местного самоуправления, находящихся в государственной или муниципальной собственности земельного участка для строительства недвижимого имущества, использования или иного вида коммерческого использования:	данные отсутствуют
Сведения о том, что земельный участок или земельные участки образованы на основании решения об отчуждении земельного участка и (или) расположенного на нем объекта недвижимости для государственных или муниципальных нужд:	данные отсутствуют
Сведения о том, что земельный участок образован из земель или земельного участка, государственная собственность на которые не разграничена:	данные отсутствуют
Сведения о наличии земельного спора о местоположении границ земельного участка:	данные отсутствуют
Статус записи об объекте недвижимости:	Сведения об объекте недвижимости имеют статус "актуальные, ранее учтенные"
Общие отметки:	Правила земельного участка не установлены в соответствии с требованиями земельного законодательства. Сведения необходимые для заполнения раздела 2 отсутствуют. Сведения необходимые для заполнения раздела 3.1 отсутствуют. Сведения необходимые для заполнения раздела 4 отсутствуют. Сведения необходимые для заполнения раздела 4.1 отсутствуют. Сведения необходимые для заполнения раздела 4.2 отсутствуют.
Подпись выписки:	Бондаренко Андрей Михайлович
Государственный регистратор	подпись _____
полное наименование должности _____	
М.П.	
ФГИС ЕГРН	
инициалы, фамилия _____	

Выписка из Единого государственного реестра недвижимости об объекте недвижимости  
Описание местоположения земельного участка

<b>Земельный участок</b>	
Лист № _____ Раздел 3	Всего листов выписки _____
21.08.2018 № 99/2018/154185144	Всего разделов: _____
Кадастровый номер: _____	91:01:036:001:79
План (чертеж, схема) земельного участка	
	
Масштаб 1: данные отсутствуют	Условные обозначения: _____
Государственный регистратор	
полное наименование должности _____	
М.П.	
ФГИС ЕГРН	
инициалы, фамилия _____	

Выписка из Единого государственного реестра недвижимости об объекте недвижимости

Сведения о характеристиках объекта недвижимости

На основании запроса от 20.08.2018 г., поступившего на рассмотрение 21.08.2018 г., сообщая, что согласно записи Единого государственного реестра недвижимости

<b>Жилая недвижимость</b>	
Лист № _____ Раздела 1 _____	Всего листов выписки: _____
21.08.2018 № 99/2018/154185/098	
Кадастровый номер: 91:01:036001:112	
Номер кадастрового квартала:	91:01:036001
Дата приема в кадастровый номер:	05.07.2010
Ранее присвоенный государственный учетный номер:	Кадастровый номер: 8536590700366001:0117
Адрес:	г. Севастополь, с. Орлянов, ул. Павлова, 95
Площадь:	1588 кв. м
Кадастровая стоимость, руб.:	1459071,75
Кадастровые номера расположенных в пределах земельного участка объектов недвижимости:	данные отсутствуют
Кадастровые номера объектов недвижимости, из которых образован объект недвижимости:	данные отсутствуют
Кадастровые номера образованных объектов недвижимости:	данные отсутствуют
Сведения о включении объекта недвижимости в состав предприятия как юридического комплекса:	
Государственный регистратор	ФГИС ЕГРН
полное наименование должности	подпись
	инициалы, фамилия

М.П.

<b>Жилая недвижимость</b>	
Лист № _____ Раздела 1 _____	Всего листов выписки: _____
21.08.2018 № 99/2018/154185/098	
Кадастровый номер: 91:01:036001:112	
Категория земель:	Категория не установлена
Вид разрешенного использования:	для строительства и обслуживания жилого дома, жилищных построек и сооружений (при садовом участке)
Сведения о кадастровом назначении:	данные отсутствуют
Сведения о лесных водных объектах и об иных природных объектах, расположенных в пределах земельного участка:	данные отсутствуют
Сведения о том, что земельный участок полностью или частично расположен в границах зон с особыми условиями использования территории или территории объекта культурного наследия:	данные отсутствуют
Сведения о том, что земельный участок расположен в границах особой экономической зоны, территории опережающего социально-экономического развития, зоны территориального развития в Российской Федерации, иной зоны:	данные отсутствуют
Сведения о том, что земельный участок расположен в границах особо охраняемой природной территории, охотничьих угодий, лесничества, лесопарков:	данные отсутствуют
Сведения о результатах проведения государственного земельного надзора:	данные отсутствуют
Сведения о расположении земельного участка в границах территории, в отношении которой утвержден проект развития территории:	данные отсутствуют
Государственный регистратор	ФГИС ЕГРН
полное наименование должности	подпись
	инициалы, фамилия

М.П.

Выписка из Единого государственного реестра недвижимости об объекте недвижимости  
Сведения о зарегистрированных объектах недвижимости

<b>Земельный участок</b>	
Лист № _____	Всего листов выписки _____
21.08.2018 № 99/2018/154185/098	Всего разделов _____
Кадастровый номер: 91:01:036401:112	
Условный номер земельного участка:	данные отсутствуют
Сведения о принятии акта (или) заключения договора, предусматривающего предоставление в соответствии с земельным законодательством исполнительным органом государственной власти или органом местного самоуправления полномочий по управлению находящимся в государственной или муниципальной собственности земельным участком для строительства нового дома с целью использования или нового дома коммерческого использования:	данные отсутствуют
Сведения о том, что земельный участок или земельные участки образованы на основании решения об отчуждении земельного участка и (или) расположенного на нем объекта недвижимости для государственных или муниципальных нужд:	данные отсутствуют
Сведения о том, что земельный участок образован из земель или земельного участка, государственная собственность на которые не разграничена:	данные отсутствуют
Сведения о наличии земельного спора о местоположении границ земельного участка:	данные отсутствуют
Статус земли об объекте недвижимости:	Сведения об объекте недвижимости имеют статус "актуальные, ранее учтенные"
Особые отметки:	Правил земельного участка не установлено в соответствии с требованиями земельного законодательства. Сведения необходимые для заполнения раздела 3.1 отсутствуют. Сведения необходимые для заполнения раздела 4-го отсутствуют. Сведения необходимые для заполнения раздела 4.1 отсутствуют. Сведения необходимые для заполнения раздела 4.2 отсутствуют. Бондаренко Андрей Михайлович
Получатель выписки:	

Государственный регистратор	полное наименование должности	подпись	инициалы, фамилия

М.П.

Выписка из Единого государственного реестра недвижимости об объекте недвижимости  
Сведения о зарегистрированных правах

<b>Земельный участок</b>			
Лист № _____	Всего листов выписки _____		
21.08.2018 № 99/2018/154185/098	Всего разделов _____		
Кадастровый номер: 91:01:036401:112			
1. Правообладатель (правообладатели):	1.1 Ковальчук Владимир Анатольевич		
2. Вид, номер и дата государственной регистрации права:	2.1 Собственность, №91:01:036401:112-91/001/2018-2 от 20.03.2018 не зарегистрировано		
3. Ограничение права и образование объекта недвижимости:	данные отсутствуют		
4. Договоры участия в долевом строительстве:	данные отсутствуют		
5. Заявленные в суд/арбитражном суде требования:	данные отсутствуют		
6. Сведения о возращении в отозвании зарегистрированного права:	данные отсутствуют		
7. Сведения о наличии решения об отчуждении объекта недвижимости для государственных и муниципальных нужд:	данные отсутствуют		
8. Сведения о невозможности государственной регистрации без личного участия правообладателя или его законного представителя:	данные отсутствуют		
9. Правомогущие и сведения о наличии пасту выписки, но не раскрытых земельных или сведений о проведении государственной регистрации права (перехода, прекращения права), образовании права или обременения объекта недвижимости, ссылки на отношения объекта недвижимости:	данные отсутствуют		
10. Ограничение права без необходимого в силу закона согласия третьего лица, органа:	данные отсутствуют		
11. Сведения о невозможности государственной регистрации перехода, прекращения, ограничения права на земельный участок из земель сельскохозяйственного назначения:	данные отсутствуют		
Государственный регистратор	полное наименование должности	подпись	инициалы, фамилия

М.П.

Выписка из Единого государственного реестра недвижимости об объекте недвижимости

Сведения о характеристиках объекта недвижимости

На основании запроса от 20.08.2018 г., поступившего на рассмотрение 21.08.2018 г., сообщая, что согласно записи Единого государственного реестра недвижимости

<b>Жилая недвижимость</b>	
Лист № _____ Раздела 1 _____	Всего листов выписки: _____
21.08.2018 № 99/2018/5418/041	
Кадастровый номер: 91:01:036001:165	
Номер кадастрового квартала:	91:01:036001
Дата приема в кадастровый номер:	28.01.2014
Ранее присвоенный государственный учетный номер:	Кадастровый номер: 8536590700366001:0243
Адрес:	г. Севастополь, Балашевский район, с. Орлянок, ул. Топова, 93
Площадь:	1866 кв. м
Кадастровый стоимость, руб.:	1717746,3
Кадастровые номера расположенных в пределах земельного участка объектов недвижимости:	данные отсутствуют
Кадастровые номера объектов недвижимости, из которых образован объект недвижимости:	данные отсутствуют
Кадастровые номера образованных объектов недвижимости:	данные отсутствуют
Сведения о включении объекта недвижимости в состав предприятия как юридического комплекса:	
Государственный регистратор	ФГИС ЕГРН
полное наименование должности	подпись
	инициалы, фамилия

М.П.

Сведения о характеристиках объекта недвижимости

<b>Жилая недвижимость</b>	
Лист № _____ Раздела 1 _____	Всего листов выписки: _____
21.08.2018 № 99/2018/5418/041	
Кадастровый номер: 91:01:036001:165	
Категория земель:	Земли населенных пунктов
Вид разрешенного использования:	для строительства и обслуживания жилого дома, хозяйственных построек и сооружений (приусадебный участок)
Сведения о кадастровом назначении:	данные отсутствуют
Сведения о лесных участках и об иных природных объектах, расположенных в пределах земельного участка:	данные отсутствуют
Сведения о том, что земельный участок полностью или частично расположен в границах зон с особыми условиями использования территории или территории объекта культурного наследия:	данные отсутствуют
Сведения о том, что земельный участок расположен в границах особой экономической зоны, территории опережающего социально-экономического развития, зоны территориального развития в Российской Федерации, иной зоны:	данные отсутствуют
Сведения о том, что земельный участок расположен в границах особой охраняемой природной территории, охотничьих угодий, лесничества, лесопарков:	данные отсутствуют
Сведения о результатах проведения государственного земельного надзора:	данные отсутствуют
Сведения о расположении земельного участка в границах территории, в отношении которой утверждены проекты развития территории:	данные отсутствуют
Государственный регистратор	ФГИС ЕГРН
полное наименование должности	подпись
	инициалы, фамилия

М.П.



Выписка из Единого государственного реестра недвижимости об объекте недвижимости  
Сведения о зарегистрированных объектах недвижимости

<b>Земельный участок</b>	
Лист № _____	Всего листов выписки _____
21.08.2018 № 99/2018/154185041	Всего разделов: _____
Кадастровый номер: 91:01:036011:165	
Условный номер земельного участка: _____	данные отсутствуют
Сведения о принятии акта и (или) заключения договора, предусматривающего предоставление в соответствии с земельным законодательством исполнительным органом государственной власти или органом местного самоуправления полномочий по управлению имуществом государственного или муниципального имущества земельного участка для строительства недвижимого имущества или использования или иного вида коммерческого использования:	данные отсутствуют
Сведения о том, что земельный участок или земельные участки образованы на основании решения об отчуждении земельного участка и (или) расположенного на нем объекта недвижимости для государственных или муниципальных нужд:	данные отсутствуют
Сведения о том, что земельный участок образован из земель или земельного участка, государственная собственность на которые не разграничена:	данные отсутствуют
Сведения о наличии земельного спора о местоположении границ земельного участка:	данные отсутствуют
Статус залога об объекте недвижимости	Сведения об объекте недвижимости имеют статус "актуальные, ранее утратившие"
Особые отметки	Правки земельного участка не установлены в соответствии с требованиями земельного законодательства. Сведения необходимые для заполнения раздела 3.1 отсутствуют. Сведения необходимые для заполнения раздела 4 отсутствуют. Сведения необходимые для заполнения раздела 4.1 отсутствуют. Сведения необходимые для заполнения раздела 4.2 отсутствуют. Бондаренко Андрей Михайлович
Государственный регистратор	полное наименование должности _____
	подпись _____
	М.П. _____
	инициалы, фамилия _____

Выписка из Единого государственного реестра недвижимости об объекте недвижимости  
Сведения о зарегистрированных правах

<b>Земельный участок</b>	
Лист № _____	Всего листов выписки _____
21.08.2018 № 99/2018/154185041	Всего разделов: _____
Кадастровый номер: 91:01:036011:165	
1. Правообладатель (правообладатели):	1.1 Бяков Валентин Викторович
2. Вид, номер и дата государственной регистрации права:	2.1 Дата государственности №91-01/001/2015-8861 от 09.09.2015, дата в праве 1/2
3. Ограничение прав и обременение объекта недвижимости:	не зарегистрировано
1. Правообладатель (правообладатели):	1.2 Мухомова Лидия Степановна
2. Вид, номер и дата государственной регистрации права:	2.2 Дата государственности №91-01/001/2015-8862 от 09.09.2015, дата в праве 1/2
3. Ограничение прав и обременение объекта недвижимости:	не зарегистрировано
4. Договоры участия в долевом строительстве:	не зарегистрировано
5. Заключены в судебном порядке права требования:	данные отсутствуют
6. Сведения о возращении в отчуждении зарегистрированного права:	данные отсутствуют
7. Сведения о наличии решения об отчуждении объекта недвижимости для государственных и муниципальных нужд:	данные отсутствуют
8. Сведения о невозможности государственной регистрации без личного участия правообладателя или его законного представителя:	данные отсутствуют
9. Правомогущая и сведения о наличии государственного заказа (заказов) о предоставлении государственных услуг (перехода, прекращения права), ограничение права или обременение объекта недвижимости, сведения в отношении объекта недвижимости:	данные отсутствуют
10. Ограничение права без необходимости государственной регистрации сделки, права, ограничения права без необходимости в силу закона отлагать третьего лица, органы:	данные отсутствуют
11. Претензии, ограничения права на земельный участок из земель сельскохозяйственного назначения:	данные отсутствуют
Государственный регистратор	полное наименование должности _____
	подпись _____
	М.П. _____
	инициалы, фамилия _____

Выписка из Единого государственного реестра недвижимости об объекте недвижимости

Сведения о характеристиках объекта недвижимости

На основании запроса от 20.08.2018 г., поступившего на рассмотрение 21.08.2018 г., сообщаем, что согласно записи Единого государственного реестра недвижимости:

<b>Жилая недвижимость</b>	
Лист № _____ Раздела 1 _____	Всего листов выписки: _____
21.08.2018 № 99/2018/154185046	
Кадастровый номер: 91:01:036001:166	
Номер кадастрового квартала:	91:01:036001
Дата приема в кадастровый номер:	05.10.1999
Ранее присвоенный государственный учетный номер:	Кадастровый номер: 8536590700366001:0237
Адрес:	г. Севастополь, Балаклавский район, с. Орлянок, ул. Топова, 105
Площадь:	2500 кв. м
Кадастровая стоимость, руб.:	2301375
Кадастровые номера расположенных в пределах земельного участка объектов недвижимости:	данные отсутствуют
Кадастровые номера объектов недвижимости, из которых образован объект недвижимости:	данные отсутствуют
Кадастровые номера образованных объектов недвижимости:	данные отсутствуют
Сведения о включении объекта недвижимости в состав предприятия как юридического комплекса:	
Государственный регистратор	ФГИС ЕГРН
полное наименование должности	подпись
	инициалы, фамилия

М.П.

Сведения о характеристиках объекта недвижимости

<b>Жилая недвижимость</b>	
Лист № _____ Раздела 1 _____	Всего листов выписки: _____
21.08.2018 № 99/2018/154185046	
Кадастровый номер: 91:01:036001:166	
Категория земель:	Земли населенных пунктов
Вид разрешенного использования:	для строительства и обслуживания жилого дома, хозяйственных построек и сооружений (приусадебный участок)
Сведения о кадастровом назначении:	данные отсутствуют
Сведения о лесных объектах и об иных природных объектах, расположенных в пределах земельного участка:	данные отсутствуют
Сведения о том, что земельный участок полностью или частично расположен в границах зон с особыми условиями использования территории или территории объекта культурного наследия:	данные отсутствуют
Сведения о том, что земельный участок расположен в границах особой экономической зоны, территории опережающего социально-экономического развития, зоны территориального развития в Российской Федерации, иной зоны:	данные отсутствуют
Сведения о том, что земельный участок расположен в границах особой охраняемой природной территории, охотничьих угодий, лесничества, заказников:	данные отсутствуют
Сведения о результатах проведения государственного земельного надзора:	данные отсутствуют
Сведения о расположении земельного участка в границах территории, в отношении которой утверждена проект развития территории:	данные отсутствуют

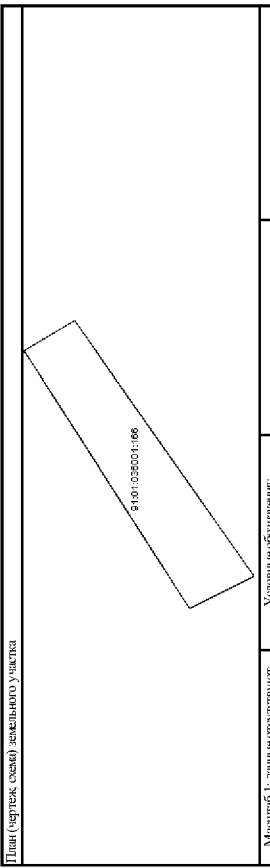
Государственный регистратор	ФГИС ЕГРН
полное наименование должности	подпись
	инициалы, фамилия

М.П.

Выписка из Единого государственного реестра недвижимости об объекте недвижимости  
Сведения о характеристиках объекта недвижимости

<b>Земельный участок</b>	
Лист № _____ Раздел 1	Всего листов выписки _____
21.08.2018 № 99/2018/154185046	Всего разделов: _____
Кадастровый номер: _____	91:01:036001:166
Условный номер земельного участка:	
Сведения о принятии акта (или) заключения договора, предусмотренных законодательством в соответствии с земельным законодательством исполнительных органов государственной власти или органов местного самоуправления, находящихся в государственной или муниципальной собственности земельного участка для строительства недвижимого имущества, использования или иного вида коммерческого использования:	данные отсутствуют
Сведения о том, что земельный участок или земельные участки образованы на основании решения об отчуждении земельного участка и (или) расположенного на нем объекта недвижимости для государственных или муниципальных нужд:	данные отсутствуют
Сведения о том, что земельный участок образован из земель или земельного участка, государственная собственность на которые не разграничена:	данные отсутствуют
Сведения о наличии земельного спора о местоположении границ земельного участка:	данные отсутствуют
Статус записи об объекте недвижимости:	Сведения об объекте недвижимости имеют статус "актуальные, ранее утверждённые"
Особые отметки:	Правила земельного участка не установлены в соответствии с требованиями земельного законодательства. Сведения необходимы для заполнения раздела 2 отсутствуют. Сведения необходимы для заполнения раздела 3.1 отсутствуют. Сведения необходимы для заполнения раздела 4 отсутствуют. Сведения необходимы для заполнения раздела 4.1 отсутствуют. Сведения необходимы для заполнения раздела 4.2 отсутствуют.
Получатель выписки:	Бондаренко Андрей Михайлович
Государственный регистратор	подпись _____
полное наименование должности _____	
М.П. _____	
инициалы, фамилия _____	

Выписка из Единого государственного реестра недвижимости об объекте недвижимости  
Описание местоположения земельного участка

<b>Земельный участок</b>	
Лист № _____ Раздел 3	Всего листов выписки _____
21.08.2018 № 99/2018/154185046	Всего разделов: _____
Кадастровый номер: _____	91:01:036001:166
План (чертеж, схема) земельного участка	
	
Масштаб 1: данные отсутствуют	Условные обозначения: _____
Государственный регистратор	
полное наименование должности _____	
М.П. _____	
инициалы, фамилия _____	

Выписка из Единого государственного реестра недвижимости об объекте недвижимости

Сведения о характеристиках объекта недвижимости

На основании запроса от 20.08.2018 г., поступившего на рассмотрение 21.08.2018 г., сообщая, что согласно записи Единого государственного реестра недвижимости

<b>Жилая часть</b>	
Лист № _____ Раздела 1 _____	Всего листов выписки _____
21.08.2018 № 99/2018/154184853	
Кадастровый номер: 91:01:036001:182	
Номер кадастрового квартала:	91:01:036001
Дата приема в кадастровый номер:	17.07.2007
Ранее присвоенный государственный учетный номер:	Кадастровый номер: 853659070036001:0049
Адрес:	г. Севастополь, с. Орлянок, ул. Вышняя, 37-А
Площадь:	2237 кв. м
Кадастровая стоимость, руб.:	2059270,35
Кадастровые номера расположенных в пределах земельного участка объектов недвижимости:	данные отсутствуют
Кадастровые номера объектов недвижимости, из которых образован объект недвижимости:	данные отсутствуют
Кадастровые номера образованных объектов недвижимости:	данные отсутствуют
Сведения о включении объекта недвижимости в состав предприятия как юридического лица:	данные отсутствуют
Государственный регистратор	ФГИС ЕГРН
полное наименование должности	подпись
	инициалы, фамилия

М.П.

Сведения о характеристиках объекта недвижимости

<b>Жилая часть</b>	
Лист № _____ Раздела 1 _____	Всего листов выписки _____
21.08.2018 № 99/2018/154184853	
Кадастровый номер: 91:01:036001:182	
Категория земель:	Категория не установлена
Вид разрешенного использования:	для строительства и обслуживания жилого дома, жилищных построек и сооружений (присоединяемый участок)
Сведения о кадастровом назначении:	данные отсутствуют
Сведения о лесных участках и об иных природных объектах, расположенных в пределах земельного участка:	данные отсутствуют
Сведения о том, что земельный участок полностью или частично расположен в границах зон с особыми условиями использования территории или территории объекта культурного наследия:	данные отсутствуют
Сведения о том, что земельный участок расположен в границах особой экономической зоны, территории опережающего социально-экономического развития, зоны территориального развития в Российской Федерации, иной зоны:	данные отсутствуют
Сведения о том, что земельный участок расположен в границах особо охраняемой природной территории, охотничьих угодий, лесничества, лесопарков:	данные отсутствуют
Сведения о результатах проведения государственного земельного надзора:	данные отсутствуют
Сведения о расположении земельного участка в границах территории, в отношении которой утверждены проекты размещения территории:	данные отсутствуют
Государственный регистратор	ФГИС ЕГРН
полное наименование должности	подпись
	инициалы, фамилия

М.П.

Выписка из Единого государственного реестра недвижимости об объекте недвижимости  
Сведения о характеристиках объекта недвижимости

Земельный участок	
Лист № _____ Раздел 1	Всего листов выписки _____
21.08.2018 № 99/2018/154184853	Всего разделов: _____
Кадастровый номер:	91:01:036001:182

Условный номер земельного участка:	данные отсутствуют
Сведения о принятии акта (или) заключения договора, предусмотренного законодательством в соответствии с земельным законодательством исполнительных органов государственной власти или органов местного самоуправления, находящихся в государственной или муниципальной собственности земельного участка для строительства нецелевого дома, сооружения или иного недвижимого имущества, подлежащего использованию или нецелевого дома коммерческого использования:	данные отсутствуют
Сведения о том, что земельный участок или земельные участки образованы на основании решения об отчуждении земельного участка и (или) расположенного на нем объекта недвижимости для государственных или муниципальных нужд:	данные отсутствуют
Сведения о том, что земельный участок образован из земель или земельного участка, государственная собственность на которые не разграничена:	данные отсутствуют
Сведения о наличии земельного спора о местоположении границ земельного участка:	данные отсутствуют
Статус записи об объекте недвижимости:	Сведения об объекте недвижимости имеют статус "актуальные, ранее утверждённые"
Общие отметки:	Правые земельного участка не установлены в соответствии с требованиями земельного законодательства. Сведения необходимые для заполнения раздела 2 отсутствуют. Сведения необходимые для заполнения раздела 3.1 отсутствуют. Сведения необходимые для заполнения раздела 4 отсутствуют. Сведения необходимые для заполнения раздела 4.1 отсутствуют. Сведения необходимые для заполнения раздела 4.2 отсутствуют.
Подпись выписки:	Бондаренко Андрей Михайлович

Государственный регистратор	подпись	инициалы, фамилия
М.П.		

Выписка из Единого государственного реестра недвижимости об объекте недвижимости  
Описание местоположения земельного участка

Земельный участок	
Лист № _____ Раздел 3	Всего листов выписки _____
21.08.2018 № 99/2018/154184853	Всего разделов: _____
Кадастровый номер:	91:01:036001:182

План (чертеж, схема) земельного участка	

Масштаб 1: данные отсутствуют	Условные обозначения:
Государственный регистратор	
М.П.	
полное наименование должности	
подпись	
инициалы, фамилия	

Выписка из Единого государственного реестра недвижимости об объекте недвижимости

Сведения о характеристиках объекта недвижимости

На основании запроса от 20.08.2018 г., поступившего на рассмотрение 21.08.2018 г., сообщая, что согласно записи Единого государственного реестра недвижимости

<b>Жилая недвижимость</b>	
Лист № _____ Раздела 1 _____	Всего листов выписки: _____
21.08.2018 № 99/2018/154184943	
Кадастровый номер: 91:01:036001:207	
Номер кадастрового квартала:	91:01:036001
Дата приема в кадастровый номер:	20.10.2009
Ранее присвоенный государственный учетный номер:	Кадастровый номер: 853659070036001:0106
Адрес:	г. Севастополь, с. Орлянов, ул. Павлова, 8
Площадь:	1505 кв. м
Кадастровая стоимость, руб.:	188547,75
Кадастровые номера расположенных в пределах земельного участка объектов недвижимости:	данные отсутствуют
Кадастровые номера объектов недвижимости, из которых образован объект недвижимости:	данные отсутствуют
Кадастровые номера образованных объектов недвижимости:	данные отсутствуют
Сведения о включении объекта недвижимости в состав предприятия как юридического лица:	данные отсутствуют
Государственный регистратор	ФГИС ЕГРН
полное наименование должности	подпись
	инициалы, фамилия

М.П.

Сведения о характеристиках объекта недвижимости

<b>Жилая недвижимость</b>	
Лист № _____ Раздела 1 _____	Всего листов выписки: _____
21.08.2018 № 99/2018/154184943	
Кадастровый номер: 91:01:036001:207	
Категория земель:	Категория не установлена
Вид разрешенного использования:	для строительства и обслуживания жилого дома, жилищных построек и сооружений (присоединяемый участок)
Сведения о кадастровом назначении:	данные отсутствуют
Сведения о лесных участках и об иных природных объектах, расположенных в пределах земельного участка:	данные отсутствуют
Сведения о том, что земельный участок полностью или частично расположен в границах зон с особыми условиями использования территории или территории объекта культурного наследия:	данные отсутствуют
Сведения о том, что земельный участок расположен в границах особой экономической зоны, территории опережающего социально-экономического развития, зоны территориального развития в Российской Федерации, иной зоны:	данные отсутствуют
Сведения о том, что земельный участок расположен в границах особой охраняемой природной территории, охотничьих угодий, лесничества, лесопарков:	данные отсутствуют
Сведения о результатах проведения государственного земельного надзора:	данные отсутствуют
Сведения о расположении земельного участка в границах территории, в отношении которой утвержден проект развития территории:	данные отсутствуют
Государственный регистратор	ФГИС ЕГРН
полное наименование должности	подпись
	инициалы, фамилия

М.П.

Выписка из Единого государственного реестра недвижимости об объекте недвижимости  
Сведения о зарегистрированных объектах недвижимости

<b>Земельный участок</b>		№ 01:01:036/011/2017	
Лист № _____	Раздел 1	Всего листов выписки _____	Всего листов выписки _____
21.08.2018 № 99/2018/154184943		Всего разделов _____	
Кадастровый номер:		01:01:036/011/2017	
Условный номер земельного участка: данные отсутствуют			
Сведения о принятии акта и (или) заключения договора, предусматривающего предоставление в соответствии с земельным законодательством исполнительным органом государственной власти или органом местного самоуправления, осуществляющим функции, в том числе, для муниципальной собственности земельного участка для строительства жилого дома индивидуального использования или жилого дома коммерческого использования:			
Сведения о том, что земельный участок или земельные участки образованы на основании решения об отчуждении земельного участка и (или) расположенного на нем объекта недвижимости для государственных или муниципальных нужд:			
Сведения о том, что земельный участок образован из земель или земельного участка, государственная собственность на которые не разграничена:			
Сведения о наличии земельного спора о местоположении границ земельного участка:			
Статус земли об объекте недвижимости			
Особые отметки			
21.08.2018 № 99/2018/154184943			
Подписать выписку: Бондаренко Андрей Михайлович			
Государственный регистратор		полное наименование должности	
		подпись	
		М.П.	
		ФГИС ЕПРН	
		инициалы, фамилия	

Выписка из Единого государственного реестра недвижимости об объекте недвижимости  
Сведения о зарегистрированных правах

<b>Земельный участок</b>		№ 01:01:036/011/2017	
Лист № _____	Раздел 2	Всего листов выписки _____	Всего листов выписки _____
21.08.2018 № 99/2018/154184943		Всего разделов _____	
Кадастровый номер:		01:01:036/011/2017	
1. Правообладатель (правообладатели):			
1.1. Девяна Александра Ивановна			
2. Вид, номер и дата государственной регистрации права:			
2.1 14.12.2016, дата в праше 1/2			
3. Ограничение прав и обременение объекта недвижимости:			
не зарегистрировано			
1. Правообладатель (правообладатели):			
1.2. Девяна Дарья Владимировна			
2. Вид, номер и дата государственной регистрации права:			
2.2 14.12.2016, дата в праше 1/2			
3. Ограничение прав и обременение объекта недвижимости:			
не зарегистрировано			
4. Договоры участия в долевом строительстве:			
данные отсутствуют			
5. Заявленные в судебном порядке права требования:			
данные отсутствуют			
6. Сведения о возращении в отчуждении зарегистрированного права:			
данные отсутствуют			
7. Сведения о наличии решения об отчуждении объекта недвижимости для государственных и муниципальных нужд:			
данные отсутствуют			
8. Сведения о невозможности государственной регистрации без личного участия правообладателя или его законного представителя:			
данные отсутствуют			
9. Правомогущая и сведения о наличии государственной регистрации земельного участка, государственной регистрации права (перехода, прекращения права), ограничения права или обременения объекта недвижимости, сведения об осуществлении государственной регистрации сделки, права, ограничения права без необходимости в силу закона отлагать третьего лица, органа:			
данные отсутствуют			
10. Сведения о невозможности государственной регистрации перехода, прекращения, ограничения права на земельный участок из земель сельскохозяйственного назначения:			
данные отсутствуют			
Государственный регистратор		полное наименование должности	
		подпись	
		М.П.	
		ФГИС ЕПРН	
		инициалы, фамилия	

Выписка из Единого государственного реестра недвижимости об объекте недвижимости  
Сведения о характеристиках объекта недвижимости

ФГИС ЕГРН  
наименование органа регистрации прав

Выписка из Единого государственного реестра недвижимости об объекте недвижимости  
Сведения о характеристиках объекта недвижимости

На основании запроса от 20.08.2018 г., поступившего на рассмотрение 21.08.2018 г., сообщая, что согласно записи Единого государственного реестра недвижимости

<b>Жилая часть</b>	
Лист № _____ Раздела 1 _____	Всего листов выписки: _____
21.08.2018 № 99/2018/154185232	
Кадастровый номер: 91:01:036001:220	
Номер кадастрового квартала:	91:01:036001
Дата приема в кадастровый номер:	02.08.2011
Ранее присвоенный государственный учетный номер:	Кадастровый номер: 853659070036001:0121
Адрес:	г. Севастополь, с. Орлянов, ул. Павлова, 107
Площадь:	2500 кв. м
Кадастровая стоимость, руб.:	2301375
Кадастровые номера расположенных в пределах земельного участка объектов недвижимости:	данные отсутствуют
Кадастровые номера объектов недвижимости, из которых образован объект недвижимости:	данные отсутствуют
Кадастровые номера образованных объектов недвижимости:	данные отсутствуют
Сведения о включении объекта недвижимости в состав предприятия как юридического комплекса:	
Государственный регистратор	ФГИС ЕГРН
полное наименование должности	подпись
	инициалы, фамилия

М.П.

<b>Жилая часть</b>	
Лист № _____ Раздела 1 _____	Всего листов выписки: _____
21.08.2018 № 99/2018/154185232	
Кадастровый номер: 91:01:036001:220	
Категория земель:	Категория не установлена
Вид разрешенного использования:	Для строительства и обслуживания жилого дома, хозяйственных построек и сооружений (приусадебный участок)
Сведения о кадастровом назначении:	данные отсутствуют
Сведения о лесных участках и об иных природных объектах, расположенных в пределах земельного участка:	данные отсутствуют
Сведения о том, что земельный участок полностью или частично расположен в границах зон с особыми условиями использования территорий или территории объекта культурного наследия:	данные отсутствуют
Сведения о том, что земельный участок расположен в границах особой экономической зоны, территории опережающего социально-экономического развития, зоны территориального развития в Российской Федерации, иной зоны:	данные отсутствуют
Сведения о том, что земельный участок расположен в границах особой охраняемой природной территории, охотничьих угодий, лесничества, лесопарков:	данные отсутствуют
Сведения о результатах проведения государственного земельного надзора:	данные отсутствуют
Сведения о расположении земельного участка в границах территории, в отношении которой утвержден проект развития территории:	данные отсутствуют
Государственный регистратор	ФГИС ЕГРН
полное наименование должности	подпись
	инициалы, фамилия

М.П.



Выписка из Единого государственного реестра недвижимости об объекте недвижимости  
Сведения о зарегистрированных объектах недвижимости

Земельный участок	
Лист № _____	Всего листов выписки _____
21.08.2018 № 99/2018/154185232	91/01/036/001/220
Кадастровый номер:	
Условный номер земельного участка:	данные отсутствуют
Сведения о принятии акта (или) заключения договора, предусматривающего предоставление в соответствии с земельным законодательством исполнительным органом государственной власти или органом местного самоуправления, осуществляющим функции, в том числе, в осуществлении государственной власти, полномочий по управлению муниципальной собственностью земельного участка для строительства нецелевого дома с обязательного использования или нецелевого дома коммерческого использования:	данные отсутствуют
Сведения о том, что земельный участок или земельные участки образованы на основании решения об отчуждении земельного участка и (или) расположенного на нем объекта недвижимости для государственных или муниципальных нужд:	данные отсутствуют
Сведения о том, что земельный участок образован из земель или земельного участка, государственная собственность на которые не разграничена:	данные отсутствуют
Сведения о наличии земельного спора о местоположении границ земельного участка:	данные отсутствуют
Статус земли об объекте недвижимости:	Сведения об объекте недвижимости имеют статус "актуальные, ранее учтенные"
Объемы отчуждения:	Правил земельного участка не установлено в соответствии с требованиями земельного законодательства. Сведения необходимые для заполнения раздела 3.1 отсутствуют. Сведения необходимые для заполнения раздела 4 отсутствуют. Сведения необходимые для заполнения раздела 4.1 отсутствуют. Сведения необходимые для заполнения раздела 4.2 отсутствуют.
Получатель выписки:	Бондаренко Андрей Михайлович

Государственный регистратор	подпись	инициалы, фамилия
М.П.		

Выписка из Единого государственного реестра недвижимости об объекте недвижимости  
Сведения о зарегистрированных правах

Земельный участок	
Лист № _____	Всего листов выписки _____
21.08.2018 № 99/2018/154185232	91/01/036/001/220
Кадастровый номер:	
1. Правообладатель (правообладатели):	1.1 Баславов Михаил Васильевич
2. Вид, номер и дата государственной регистрации права:	2.1 Собственность, №91/01/001/004/2016-6771 от 21.03.2016
3. Ограничение права и образование объекта недвижимости:	не зарегистрировано
4. Договоры участия в долевом строительстве:	данные отсутствуют
5. Заявленные в судебном порядке права требования:	данные отсутствуют
6. Сведения о возращении в отчуждении зарегистрированного права:	данные отсутствуют
7. Сведения о наличии решения об отчуждении объекта недвижимости для государственных и муниципальных нужд:	данные отсутствуют
8. Сведения о невозможности государственной регистрации без личного участия правообладателя или его законного представителя:	
9. Правомогущие и сведения о наличии пасту выписки, но не раскрытых земельных или сведений о проведении государственной регистрации права (перехода, прекращения права), образовании права или обременения объекта недвижимости, связанных с отчуждением объекта недвижимости:	данные отсутствуют
10. Ограничения права без необходимого в силу закона согласия третьего лица, органа:	данные отсутствуют
11. Сведения о невозможности государственной регистрации перехода, прекращения, ограничения права на земельный участок из земель сельскохозяйственного назначения:	

Государственный регистратор	подпись	инициалы, фамилия
М.П.		

Выписка из Единого государственного реестра недвижимости об объекте недвижимости

Сведения о характеристиках объекта недвижимости

На основании запроса от 20.08.2018 г., поступившего на рассмотрение 21.08.2018 г., сообщая, что согласно записи Единого государственного реестра недвижимости

<b>Жилая недвижимость</b>	
Лист № _____ Раздела 1 _____	Всего листов выписки: _____
21.08.2018 № 99/2018/154184939	
Кадастровый номер: 91:01:036001:258	
Номер кадастрового квартала:	91:01:036001
Дата приема в кадастровый номер:	26.04.2011
Ранее присвоенный государственный учетный номер:	Кадастровый номер: 853659070036001:0219
Адрес:	г. Севастополь, с. Орлянок, ул. Вышняя, 24
Площадь:	1106 кв. м
Кадастровый стоимость, руб.:	10181283
Кадастровые номера расположенных в пределах земельного участка объектов недвижимости:	данные отсутствуют
Кадастровые номера объектов недвижимости, из которых образован объект недвижимости:	данные отсутствуют
Кадастровые номера образованных объектов недвижимости:	данные отсутствуют
Сведения о включении объекта недвижимости в состав предприятия как юридического комплекса:	
Государственный регистратор	ФГИС ЕГРН
полное наименование должности	подпись
	инициалы, фамилия

М.П.

Сведения о характеристиках объекта недвижимости

<b>Жилая недвижимость</b>	
Лист № _____ Раздела 1 _____	Всего листов выписки: _____
21.08.2018 № 99/2018/154184939	
Кадастровый номер: 91:01:036001:258	
Категория земель:	Категория не установлена
Вид разрешенного использования:	Для строительства и обслуживания жилого дома, хозяйственных построек и сооружений (приусадебный участок)
Сведения о кадастровом назначении:	данные отсутствуют
Сведения о лесных участках и об иных природных объектах, расположенных в пределах земельного участка:	данные отсутствуют
Сведения о том, что земельный участок полностью или частично расположен в границах зон с особыми условиями использования территорий или территории объекта культурного наследия:	данные отсутствуют
Сведения о том, что земельный участок расположен в границах особой экономической зоны, территории опережающего социально-экономического развития, зоны территориального развития в Российской Федерации, иной зоны:	данные отсутствуют
Сведения о том, что земельный участок расположен в границах особой охраняемой природной территории, охотничьих угодий, лесничества, лесопарков:	данные отсутствуют
Сведения о результатах проведения государственного земельного надзора:	данные отсутствуют
Сведения о расположении земельного участка в границах территории, в отношении которой утверждены проекты развития территории:	данные отсутствуют

Государственный регистратор	ФГИС ЕГРН
полное наименование должности	подпись
	инициалы, фамилия

М.П.

Выписка из Единого государственного реестра недвижимости об объекте недвижимости  
Сведения о характеристиках объекта недвижимости

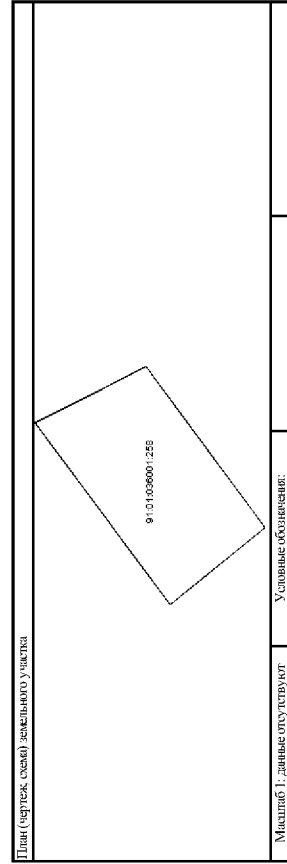
<b>Земельный участок</b>	
Лист № _____ Раздел 1	Всего листов выписки _____
21.08.2018 № 99/2018/154184939	Всего разделов _____
Кадастровый номер:	91:01:036001:258

Условный номер земельного участка:	данные отсутствуют
Сведения о принятии акта (или) заключения договора, предусмотренного законодательством в соответствии с земельным законодательством исполнительных органов государственной власти или органов местного самоуправления, находящихся в государственной или муниципальной собственности земельного участка для строительства недвижимого имущества, использования или иного вида коммерческого использования:	данные отсутствуют
Сведения о том, что земельный участок или земельные участки образованы на основании решения об отчуждении земельного участка и (или) расположенного на нем объекта недвижимости для государственных или муниципальных нужд:	данные отсутствуют
Сведения о том, что земельный участок образован из земель или земельного участка, государственная собственность на которые не разграничена:	данные отсутствуют
Сведения о наличии земельного спора о местоположении границ земельного участка:	данные отсутствуют
Статус записи об объекте недвижимости:	Сведения об объекте недвижимости имеют статус "актуальные, ранее уточненные"
Общие отметки:	Правые земельного участка не установлены в соответствии с требованиями земельного законодательства. Сведения необходимы для заполнения раздела 2 отсутствуют. Сведения необходимые для заполнения раздела 3.1 отсутствуют. Сведения необходимые для заполнения раздела 4 отсутствуют. Сведения необходимые для заполнения раздела 4.1 отсутствуют. Сведения необходимые для заполнения раздела 4.2 отсутствуют.
Получатель выписки:	Бондаренко Андрей Михайлович

Государственный регистратор	подпись	инициалы, фамилия
М.П.		

Выписка из Единого государственного реестра недвижимости об объекте недвижимости  
Описание местоположения земельного участка

<b>Земельный участок</b>	
Лист № _____ Раздел 3	Всего листов выписки _____
21.08.2018 № 99/2018/154184939	Всего разделов _____
Кадастровый номер:	91:01:036001:258



Масштаб 1: данные отсутствуют	Условные обозначения:
Государственный регистратор	
полное наименование должности	
М.П.	

Государственный регистратор	подпись	инициалы, фамилия
М.П.		

Сведения о характеристиках объекта недвижимости

Лист № _____	Раздел 1	Всего листов раздела 1: _____	Всего листов выписки: _____
Жилая недвижимость		91:01:036001:261	

Категория земель:	Категория не установлена
Вид разрешенного использования:	для строительства и обслуживания жилого дома, хозяйственных построек и сооружений (при садовом участке)
Сведения о кадастровом назначении:	данные отсутствуют
Сведения о лесе, водных объектах и об иных природных объектах, расположенных в пределах земельного участка:	данные отсутствуют
Сведения о том, что земельный участок является или частично расположен в границах зон с особыми условиями использования территории или территории объекта культурного наследия:	данные отсутствуют
Сведения о том, что земельный участок расположен в границах особой экономической зоны, территории опережающего социально-экономического развития, зоны территориального развития в Российской Федерации, иной зоны:	данные отсутствуют
Сведения о том, что земельный участок расположен в границах особой охраняемой природной территории, охотничьих угодий, лесничества, лесопарков:	данные отсутствуют
Сведения о результатах проведения государственного земельного надзора:	данные отсутствуют
Сведения о расположении земельного участка в границах территории, в отношении которой утверждён проект развития территории:	данные отсутствуют

Государственный регистратор	полное наименование должности	подпись	М.П.
			ФГИС ЕГРН
			инициалы, фамилия

Сведения о характеристиках объекта недвижимости

Лист № _____	Раздел 1	Всего листов раздела 1: _____	Всего листов выписки: _____
Жилая недвижимость		91:01:036001:261	

Номер кадастрового квартала:	91:01:036001
Дата публикации кадастрового номера:	08.05.2008
Ранее присвоенный государственный учетный номер:	Кадастровый номер: 853659070036001:0085
Адрес:	г. Севастополь, с. Орлянов, ул. Павлова, д. 111
Площадь:	1700 кв. м
Кадастровая стоимость, руб.:	1564935
Кадастровые номера расположенных в пределах земельного участка объектов недвижимости:	данные отсутствуют
Кадастровые номера объектов недвижимости, из которых образован объект недвижимости:	данные отсутствуют
Кадастровые номера образующих объектов недвижимости:	данные отсутствуют
Сведения о включении объекта недвижимости в состав предприятия как имущественного комплекса:	

Государственный регистратор	полное наименование должности	подпись	М.П.
			ФГИС ЕГРН
			инициалы, фамилия

Выписка из Единого государственного реестра недвижимости об объекте недвижимости  
Сведения о зарегистрированных объектах недвижимости

<b>Земельный участок</b>	
Лист № _____	Всего листов выписки _____
21.08.2018 № 99/2018/154185252	Всего разделов: _____
Кадастровый номер: 91:01:036401:261	
Условный номер земельного участка: _____	данные отсутствуют
Сведения о принятии акта (или) заключения договора, предусматривающего предоставление в соответствии с земельным законодательством исполнительным органом государственной власти или органом местного самоуправления, осуществляющим функции, не относящиеся к функциям органов муниципальной собственности земельного участка для строительства нецелевого дома с использованием или нецелевого дома коммерческого использования:	данные отсутствуют
Сведения о том, что земельный участок или земельные участки образованы на основании решения об отчуждении земельного участка и (или) расположенного на нем объекта недвижимости для государственных или муниципальных нужд:	данные отсутствуют
Сведения о том, что земельный участок образован из земель или земельного участка, государственная собственность на которые не разграничена:	данные отсутствуют
Сведения о наличии земельного спора о местоположении границ земельного участка:	данные отсутствуют
Статус земли об объекте недвижимости:	Сведения об объекте недвижимости имеют статус "актуальные, ранее учтенные"
Особые отметки:	Правил земельного участка не установлено в соответствии с требованиями земельного законодательства. Сведения необходимые для заполнения раздела 3.1 отсутствуют. Сведения необходимые для заполнения раздела 4-го отсутствуют. Сведения необходимые для заполнения раздела 4.1 отсутствуют. Сведения необходимые для заполнения раздела 4.2 отсутствуют.
Подписать выписку:	Бондаренко Андрей Михайлович

Государственный регистратор	полное наименование должности	подпись	инициалы, фамилия

М.П.

Выписка из Единого государственного реестра недвижимости об объекте недвижимости  
Сведения о зарегистрированных правах

<b>Земельный участок</b>	
Лист № _____	Всего листов выписки _____
21.08.2018 № 99/2018/154185252	Всего разделов: _____
Кадастровый номер: 91:01:036401:261	
1. Правообладатель (правообладатели):	1.1. Покупатель Вадим Андреевич
2. Вид, номер и дата государственной регистрации права:	2.1. Собственность №91-01/001-0004/2016-6001 от 08.04.2016 не зарегистрировано
3. Ограничение права и образование объекта недвижимости:	данные отсутствуют
4. Договоры участия в долевом строительстве:	данные отсутствуют
5. Заявленные в суд/арбитражном порядке права требования:	данные отсутствуют
6. Сведения о возращении в отчуждении зарегистрированного права:	данные отсутствуют
7. Сведения о наличии решения об отчуждении объекта недвижимости для государственных и муниципальных нужд:	данные отсутствуют
8. Сведения о невозможности государственной регистрации без личного участия правообладателя или его законного представителя:	данные отсутствуют
9. Правомогущие и сведения о наличии пасту выписки, но не раскрытых земельных и сведений о проведении государственной регистрации права (перехода, прекращения права), образовании права или обременения объекта недвижимости, ссылки в отношении объекта недвижимости:	данные отсутствуют
10. Ограничения права без необходимого в силу закона согласия третьего лица, органа:	данные отсутствуют
11. Сведения о невозможности государственной регистрации перехода, прекращения, ограничения права на земельный участок из земель сельскохозяйственного назначения:	данные отсутствуют

Государственный регистратор	полное наименование должности	подпись	инициалы, фамилия

М.П.

На основании запроса от 20.08.2018 г., поступившего на рассмотрение 21.08.2018 г., сообщаем, что согласно записи Единого государственного реестра недвижимости:

<b>Жилая недвижимость</b>	
Лист № _____ Раздела I _____	Всего листов выписки: _____
21.08.2018 № 99/2018/154184874	
Кадастровый номер: 91:01:036001:287	
<p>Номер кадастрового квартала: 91:01:036001</p> <p>Дата прекращения кадастрового номера: 11.07.2013</p> <p>Ранее присвоенный государственный учетный номер: 853659070036001:0050</p> <p>Адрес: г. Севастополь, Балаклавский район, с. Орлянок, ул. Водяная, земельный участок 37</p> <p>Площадь: 1606 кв. м</p> <p>Кадастровый номер участка, руб.: 1478403.3</p> <p>Кадастровые номера расположенных в пределах земельного участка объектов недвижимости: данные отсутствуют</p> <p>Кадастровые номера объектов недвижимости, из которых образован объект недвижимости: данные отсутствуют</p> <p>Кадастровые номера образованных объектов недвижимости: данные отсутствуют</p> <p>Сведения о включении объекта недвижимости в состав предприятия как юридического лица: данные отсутствуют</p>	
Государственный регистратор	ФГИС ЕГРН
полное наименование должности	подпись
	инициалы, фамилия

М.П.

<b>Жилая недвижимость</b>	
Лист № _____ Раздела I _____	Всего листов выписки: _____
21.08.2018 № 99/2018/154184874	
Кадастровый номер: 91:01:036001:287	
<p>Категория земель: Земли населенных пунктов</p> <p>Вид разрешенного использования: 2.1. Котлов Д/и индивидуального жилищного строительства/садоводов.</p> <p>Сведения о кадастровом инженере: данные отсутствуют</p> <p>Сведения о лесах, водных объектах и об иных природных объектах, расположенных в пределах земельного участка: данные отсутствуют</p> <p>Сведения о том, что земельный участок полностью или частично расположен в границах зоны с особыми условиями использования территории или территории объекта культурного наследия: данные отсутствуют</p> <p>Сведения о том, что земельный участок расположен в границах особой экономической зоны, территории опережающего социально-экономического развития, зоны территориального развития в Российской Федерации, иной зоны: данные отсутствуют</p> <p>Сведения о том, что земельный участок расположен в границах особо охраняемой природной территории, охотничьих угодий, лесничеств, заказников: данные отсутствуют</p> <p>Сведения о результатах проведения государственного земельного инвентаря: данные отсутствуют</p> <p>Сведения о расположении земельного участка в границах территории, в отношении которой утвержден проект межевания территории: данные отсутствуют</p>	
Государственный регистратор	ФГИС ЕГРН
полное наименование должности	подпись
	инициалы, фамилия

М.П.

Выписка из Единого государственного реестра недвижимости об объекте недвижимости  
Сведения о характеристиках объекта недвижимости

<b>Земельный участок</b>	
Лист № _____ Раздела 1	Всего листов выписки _____
21.08.2018 № 99/2018/154184874	
Кадастровый номер: 91:01:036001:287	
Условный номер земельного участка:	данные отсутствуют
Сведения о принятии акта (или) заключения договора, предусматривающего предоставление в соответствии с земельным законодательством исполнительным органом государственной власти или органом местного самоуправления, осуществляющим функции, не относящиеся к вопросам местного самоуправления, государственной или муниципальной собственности земельного участка для строительства нецелевого дома с использованием или нецелевого дома коммерческого использования:	данные отсутствуют
Сведения о том, что земельный участок или земельные участки образованы на основании решения об отчуждении земельного участка и (или) расположенного на нем объекта недвижимости для государственных или муниципальных нужд:	данные отсутствуют
Сведения о том, что земельный участок образован из земель или земельного участка, государственная собственность на которые не разграничена:	данные отсутствуют
Сведения о наличии земельного спора о местоположении границ земельного участка:	данные отсутствуют
Статус записи об объекте недвижимости:	Сведения об объекте недвижимости имеют статус "актуальные, ранее учтенные"
Особые отметки:	Правил земельного участка не установлено в соответствии с требованиями земельного законодательства. Сведения необходимые для заполнения раздела 3.1 отсутствуют. Сведения необходимые для заполнения раздела 4-го отсутствуют. Сведения необходимые для заполнения раздела 4.1 отсутствуют. Сведения необходимые для заполнения раздела 4.2 отсутствуют. Бондаренко Андрей Михайлович
Получатель выписки:	Бондаренко Андрей Михайлович

Государственный регистратор	полное наименование должности	подпись	инициалы, фамилия
		М.П.	

Выписка из Единого государственного реестра недвижимости об объекте недвижимости  
Сведения о зарегистрированных правах

<b>Земельный участок</b>	
Лист № _____ Раздела 2	Всего листов выписки _____
21.08.2018 № 99/2018/154184874	
Кадастровый номер: 91:01:036001:287	
1. Правообладатель (правообладатели):	1.1 Губарева Елена Григорьевна
2. Вид, номер и дата государственной регистрации права:	2.1 Собственность, №91:01:036001:287-91/001/2018-1 от 02.06.2018
3. Ограничение права и образование объекта недвижимости:	не зарегистрировано
4. Договоры участия в долевом строительстве:	данные отсутствуют
5. Заявленные в суд/арбитражном порядке права требования:	данные отсутствуют
6. Сведения о возращении в отчуждении зарегистрированного права:	данные отсутствуют
7. Сведения о наличии решения об отчуждении объекта недвижимости для государственных и муниципальных нужд:	данные отсутствуют
8. Сведения о невозможности государственной регистрации без личного участия правообладателя или его законного представителя:	данные отсутствуют
9. Правомогущие и сведения о наличии пасту выписки, но не раскрытых земельных и сведений о проведении государственной регистрации права (перехода, прекращения права), ограничении права или обременения объекта недвижимости, ссылки на отношения объекта недвижимости:	данные отсутствуют
10. Ограничение права без необходимого в силу закона согласия третьего лица, органа:	данные отсутствуют
11. Сведения о невозможности государственной регистрации перехода, прекращения, ограничения права на земельный участок из земель сельскохозяйственного назначения:	данные отсутствуют
Государственный регистратор	
полное наименование должности	
подпись	
инициалы, фамилия	
М.П.	

Выписка из Единого государственного реестра недвижимости об объекте недвижимости

Сведения о характеристиках объекта недвижимости

На основании запроса от 20.08.2018 г., поступившего на рассмотрение 21.08.2018 г., сообщая, что согласно записи Единого государственного реестра недвижимости

<b>Жилая недвижимость</b>	
Лист № _____ Раздела 1 _____	Всего листов выписки _____
21.08.2018 № 99/2018/154184576	
Кадастровый номер: 91:01:036001:238	
Номер кадастрового квартала:	91:01:036001
Дата прекращения кадастрового номера:	08.05.2008
Ранее присвоенный государственный учетный номер:	Кадастровый номер: 853659070036001:0086
Адрес:	г. Севастополь, с. Орлянов, ул. Павлова, 109-А
Площадь:	2500 кв. м
Кадастровые номера объектов недвижимости, из которых образован объект недвижимости:	2301375
Кадастровые номера расположенных в пределах земельного участка объектов недвижимости:	данные отсутствуют
Кадастровые номера объектов недвижимости, из которых образован объект недвижимости:	данные отсутствуют
Кадастровые номера образованных объектов недвижимости:	данные отсутствуют
Сведения о включении объекта недвижимости в состав предприятия как юридического комплекса:	
Государственный регистратор	ФГИС ЕГРН
полное наименование должности	подпись
	инициалы, фамилия

М.П.

Сведения о характеристиках объекта недвижимости

<b>Жилая недвижимость</b>	
Лист № _____ Раздела 1 _____	Всего листов выписки _____
21.08.2018 № 99/2018/154184576	
Кадастровый номер: 91:01:036001:238	
Категория земель:	Земли населенных пунктов
Вид разрешенного использования:	2.1. Для индивидуального жилищного строительства;
Сведения о кадастровом инвентаре:	данные отсутствуют
Сведения о лесах, водных объектах и об иных природных объектах, расположенных в пределах земельного участка:	данные отсутствуют
Сведения о том, что земельный участок полностью или частично расположен в границах зоны с особыми условиями использования территории или территории объекта культурного наследия:	данные отсутствуют
Сведения о том, что земельный участок расположен в границах особой экономической зоны, территории опережающего социально-экономического развития, зоны территориального развития в Российской Федерации, иной зоны:	данные отсутствуют
Сведения о том, что земельный участок расположен в границах особо охраняемой природной территории, охотничьих угодий, лесничеств, заказников:	данные отсутствуют
Сведения о результатах проведения государственного земельного инвентаря:	данные отсутствуют
Сведения о расположении земельного участка в границах территории, в отношении которой утвержден проект межевания территории:	данные отсутствуют
Государственный регистратор	ФГИС ЕГРН
полное наименование должности	подпись
	инициалы, фамилия

М.П.



Выписка из Единого государственного реестра недвижимости об объекте недвижимости  
Сведения о зарегистрированных объектах недвижимости

<b>Земельный участок</b>	
Лист №: _____	Всего листов выписки: _____
21.08.2018 № 99/2018/154184576	Всего разделов: _____
Кадастровый номер: 91:01:036401:288	
Условный номер земельного участка:	данные отсутствуют
Сведения о принятии акта (или) заключения договора, предусматривающего предоставление в соответствии с земельным законодательством исполнительным органом государственной власти или органом местного самоуправления, осуществляющим функции, не относящиеся к вопросам местного самоуправления, государственного земельного участка для строительства нецелевого дома с использованием или нецелевого дома коммерческого использования:	данные отсутствуют
Сведения о том, что земельный участок или земельные участки образованы на основании решения об отчуждении земельного участка и (или) расположенного на нем объекта недвижимости для государственных или муниципальных нужд:	данные отсутствуют
Сведения о том, что земельный участок образован из земель или земельного участка, государственная собственность на которые не разграничена:	данные отсутствуют
Сведения о наличии земельного спора о местоположении границ земельного участка:	данные отсутствуют
Статус земли об объекте недвижимости:	Сведения об объекте недвижимости имеют статус "актуальные, ранее учтенные"
Особые отметки:	Правил земельного участка не установлено в соответствии с требованиями земельного законодательства. Сведения необходимые для заполнения раздела 3.1 отсутствуют. Сведения необходимые для заполнения раздела 4 отсутствуют. Сведения необходимые для заполнения раздела 4.1 отсутствуют. Сведения необходимые для заполнения раздела 4.2 отсутствуют.
Подписать выписку:	Бондаренко Андрей Михайлович

Государственный регистратор	полное наименование должности	подпись	инициалы, фамилия
		М.П.	

Выписка из Единого государственного реестра недвижимости об объекте недвижимости  
Сведения о зарегистрированных правах

<b>Земельный участок</b>	
Лист №: _____	Всего листов выписки: _____
21.08.2018 № 99/2018/154184576	Всего разделов: _____
Кадастровый номер: 91:01:036401:288	
1. Правообладатель (правообладатели):	1.1 Дасков Юрий Павлович
2. Вид, номер и дата государственной регистрации права:	2.1 Собственность, №91-01/001/043/2016-2791 от 23.06.2016
3. Ограничение права и образование объекта недвижимости:	не зарегистрировано
4. Договоры участия в долевом строительстве:	данные отсутствуют
5. Заявленные в суд/добром порядке права требования:	данные отсутствуют
6. Сведения о возращении в отчуждении зарегистрированного права:	данные отсутствуют
7. Сведения о наличии решения об отчуждении объекта недвижимости для государственных и муниципальных нужд:	данные отсутствуют
8. Сведения о невозможности государственной регистрации без личного участия правообладателя или его законного представителя:	данные отсутствуют
9. Правомогущие и сведения о наличии пасту выписки, но не раскрытых земельных или сведений о проведении государственной регистрации права (перехода, прекращения права), образовании права или обременения объекта недвижимости, ссылки в отношении объекта недвижимости:	данные отсутствуют
10. Ограничение права без необходимого в силу закона согласия третьего лица, органа:	данные отсутствуют
11. Сведения о невозможности государственной регистрации перехода, прекращения, ограничения права на земельный участок из земель сельскохозяйственного назначения:	данные отсутствуют
Государственный регистратор	
полное наименование должности	
подпись	
инициалы, фамилия	
М.П.	

## Выписка из Единого государственного реестра недвижимости об объекте недвижимости

## Сведения о характеристиках объекта недвижимости

На основании запроса от 20.08.2018 г., поступившего на рассмотрение 21.08.2018 г., сообщая, что согласно записи Единого государственного реестра недвижимости

<b>Жилая часть участка</b>	
Лист № _____ Раздела 1 _____	Всего листов выписки: _____
21.08.2018 № 99/2018/15418495	
Кадастровый номер: 91:01:036001:306	
Номер кадастрового квартала:	91:01:036001
Дата прекращения кадастрового номера:	05.04.2013
Ранее присвоенный государственный учетный номер:	Кадастровый номер: 85365907003640014021
Адрес:	г. Севастополь, Балаклавский район, с. Орлянок, ул. Выховца, 33
Площадь:	978 кв. м
Кадастровые стоимость, руб.:	900297,9
Кадастровые номера расположенных в пределах земельного участка объектов недвижимости:	данные отсутствуют
Кадастровые номера объектов недвижимости, из которых образован объект недвижимости:	данные отсутствуют
Кадастровые номера образованных объектов недвижимости:	данные отсутствуют
Сведения о включении объекта недвижимости в состав предприятия как юридического комплекса:	
Государственный регистратор	ФГИС ЕГРН
полное наименование должности	подпись
	инициалы, фамилия

М.П.

## Выписка из Единого государственного реестра недвижимости об объекте недвижимости

## Сведения о характеристиках объекта недвижимости

<b>Жилая часть участка</b>	
Лист № _____ Раздела 1 _____	Всего листов выписки: _____
21.08.2018 № 99/2018/15418495	
Кадастровый номер: 91:01:036001:306	
Категория земель:	Земли населенных пунктов
Вид разрешенного использования:	2.1. Котлов. Для индивидуального жилищного строительства свайбурот.
Сведения о кадастровом инженере:	данные отсутствуют
Сведения о лесах, водных объектах и об иных природных объектах, расположенных в пределах земельного участка:	данные отсутствуют
Сведения о том, что земельный участок полностью или частично расположен в границах зоны с особыми условиями использования территории или территории объекта культурного наследия:	данные отсутствуют
Сведения о том, что земельный участок расположен в границах особой экономической зоны, территории опережающего социально-экономического развития, зоны территориального развития в Российской Федерации, иной зоны:	данные отсутствуют
Сведения о том, что земельный участок расположен в границах особо охраняемой природной территории, охотничьих угодий, лесничеств, заказников:	данные отсутствуют
Сведения о результатах проведения государственного земельного истории:	данные отсутствуют
Сведения о расположении земельного участка в границах территории, в отношении которой утвержден проект межевания территории:	данные отсутствуют
Государственный регистратор	ФГИС ЕГРН
полное наименование должности	подпись
	инициалы, фамилия

М.П.

Выписка из Единого государственного реестра недвижимости об объекте недвижимости  
Сведения о зарегистрированных объектах недвижимости

Земельный участок		№ 01/01/036/001/206	
Лист № 21.08.2018 № 99/2018/154184895	Результат раздела 1:	Всего листов выписки:	Всего листов выписки:
Кадстровый номер: 01/01/036/001/206			
Условный номер земельного участка: данные отсутствуют			
Сведения о принятии акта (или) заключения договора, предусматривающего предоставление в соответствии с земельным законодательством исполнительным органом государственной власти или органом местного самоуправления, осуществляющим функции, не относящиеся к функциям органов муниципальной собственности земельного участка для строительства нецелевого дома социального использования или нецелевого дома коммерческого использования:			
Сведения о том, что земельный участок или земельные участки образованы на основании решения об отчуждении земельного участка и (или) расположенного на нем объекта недвижимости для государственных или муниципальных нужд:			
Сведения о том, что земельный участок образован из земель или земельного участка, государственная собственность на которые не разграничена:			
Сведения о наличии земельного спора о местоположении границ земельного участка:			
Статус записи об объекте недвижимости			
Общие отметки			
Получатель выписки: Бондаренко Андрей Михайлович			

Государственный регистратор	полное наименование должности	подпись	инициалы, фамилия
		М.П.	

Выписка из Единого государственного реестра недвижимости об объекте недвижимости  
Сведения о зарегистрированных правах

Земельный участок		№ 01/01/036/001/206	
Лист № 21.08.2018 № 99/2018/154184895	Результат раздела 2:	Всего листов выписки:	Всего листов выписки:
Кадстровый номер: 01/01/036/001/206			
1. Правообладатель (правообладатели): 1.1 Долгаченко Олег Вячеславович			
2. Вид, номер и дата государственной регистрации права: 2.1 Собственность, №91-01/001-01/001/068/2016-851/2 от 06.10.2016			
3. Ограничение права и образование объекта недвижимости: не зарегистрировано			
4. Договоры участия в долевом строительстве: данные отсутствуют			
5. Заявленные в судебном порядке права требования: данные отсутствуют			
6. Сведения о возращении в отчуждении зарегистрированного права: данные отсутствуют			
7. Сведения о наличии решения об отчуждении объекта недвижимости для государственных или муниципальных нужд: данные отсутствуют			
8. Сведения о невозможности государственной регистрации без личного участия правообладателя или его законного представителя:			
9. Правомогущие и сведения о наличии пасту выписки, но не расконтурных земельных или сведений о проведении государственной регистрации права (перехода, прекращения права), образовании права или обременения объекта недвижимости, сведения об отношении объекта недвижимости:			
10. Ограничение права без необходимого в силу закона согласия третьего лица, органа:			
11. Сведения о невозможности государственной регистрации перехода, прекращения, ограничения права на земельный участок из земель сельскохозяйственного назначения:			

Государственный регистратор	полное наименование должности	подпись	инициалы, фамилия
		М.П.	

Выписка из Единого государственного реестра недвижимости об объекте недвижимости  
Сведения о характеристиках объекта недвижимости

<b>Жилая недвижимость</b>	
Лист № _____ Раздела 1 _____ Всего листов выписки: _____	21.08.2018 № 99/2018/5418157
Кадастровый номер: 91:01:036001:313	
Категория земель:	Земли населенных пунктов
Вид разрешенного использования:	2.1. Котлов Д/и индивидуального жилищного строительства/садоводот.
Сведения о кадастровом инженере:	данные отсутствуют
Сведения о лесах, водных объектах и объектах природных объектов, расположенных в пределах земельного участка:	данные отсутствуют
Сведения о том, что земельный участок полностью или частично расположен в границах зоны с особыми условиями использования территории или территории объекта культурного наследия:	данные отсутствуют
Сведения о том, что земельный участок расположен в границах особой экономической зоны, территории опережающего социально-экономического развития, зоны территориального развития в Российской Федерации, иной зоны:	данные отсутствуют
Сведения о том, что земельный участок расположен в границах особо охраняемой природной территории, охотничьих угодий, лесничеств, заказников:	данные отсутствуют
Сведения о результатах проведения государственного земельного истории:	данные отсутствуют
Сведения о расположении земельного участка в границах территории, в отношении которой утвержден проект межевания территории:	данные отсутствуют
Государственный регистратор	полное наименование должности: _____ подпись: _____ инициалы, фамилия: ФГИС ЕГРН

М.П.

Выписка из Единого государственного реестра недвижимости об объекте недвижимости  
Сведения о характеристиках объекта недвижимости

<b>Жилая недвижимость</b>	
Лист № _____ Раздела 1 _____ Всего листов выписки: _____	21.08.2018 № 99/2018/5418157
Кадастровый номер: 91:01:036001:313	
Номер кадастрового квартала:	91:01:036001
Дата прекращения кадастрового номера:	23.12.2009
Ранее присвоенный государственный учетный номер:	Кадастровый номер: 853659070036001:0195
Адрес:	г. Севастополь, с. Орлянок, ул. Вышневая, 31
Площадь:	1000 кв. м
Кадастровые стоимость, руб.:	920850
Кадастровые номера расположенных в пределах земельного участка объектов недвижимости:	данные отсутствуют
Кадастровые номера объектов недвижимости, из которых образован объект недвижимости:	данные отсутствуют
Кадастровые номера образованных объектов недвижимости:	данные отсутствуют
Сведения о включении объекта недвижимости в состав предприятия как имущественного комплекса:	данные отсутствуют
Государственный регистратор	полное наименование должности: _____ подпись: _____ инициалы, фамилия: ФГИС ЕГРН

М.П.

Выписка из Единого государственного реестра недвижимости об объекте недвижимости  
Сведения о зарегистрированных объектах недвижимости

<b>Земельный участок</b>	
Лист № _____ Раздел 1 _____	Всего листов выписки _____
21.08.2018 № 99/2018/154185157	
Кадастровый номер: 91:01:036011:313	
Условный номер земельного участка:	данные отсутствуют
Сведения о принятии акта (или) заключения договора, предусматривающего предоставление в соответствии с земельным законодательством исполнительным органом государственной власти или органом местного самоуправления, осуществляющим функции, не относящиеся к вопросам местного самоуправления, государственной или муниципальной собственности земельного участка для строительства нецелевого дома с использованием или нецелевого дома коммерческого использования:	данные отсутствуют
Сведения о том, что земельный участок или земельные участки образованы на основании решения об отчуждении земельного участка и (или) расположенного на нем объекта недвижимости для государственных или муниципальных нужд:	данные отсутствуют
Сведения о том, что земельный участок образован из земель или земельного участка, государственная собственность на которые не разграничена:	данные отсутствуют
Сведения о наличии земельного спора о местоположении границ земельного участка:	данные отсутствуют
Статус земли об объекте недвижимости:	Сведения об объекте недвижимости имеют статус "актуальные, ранее учтенные"
Особые отметки:	Правил земельного участка не установлено в соответствии с требованиями земельного законодательства. Сведения необходимые для заполнения раздела 3.1 отсутствуют. Сведения необходимые для заполнения раздела 4 отсутствуют. Сведения необходимые для заполнения раздела 4.1 отсутствуют. Сведения необходимые для заполнения раздела 4.2 отсутствуют.
Подписать выписку:	Бондаренко Андрей Михайлович

Государственный регистратор	полное наименование должности	подпись	инициалы, фамилия
		М.П.	

Выписка из Единого государственного реестра недвижимости об объекте недвижимости  
Сведения о зарегистрированных правах

<b>Земельный участок</b>	
Лист № _____ Раздел 2 _____	Всего листов выписки _____
21.08.2018 № 99/2018/154185157	
Кадастровый номер: 91:01:036011:313	
1. Правообладатель (правообладатели):	1.1 Шейхслам Эвекшер Диратович
2. Вид, номер и дата государственной регистрации права:	2.1 Собственность №91-01/001/0682016-722/ от 14.10.2016 не зарегистрировано
3. Ограничение права и образование объекта недвижимости:	данные отсутствуют
4. Договоры участия в долевом строительстве:	данные отсутствуют
5. Заявленные в суд/добром порядке права требования:	данные отсутствуют
6. Сведения о возращении в отчуждении зарегистрированного права:	данные отсутствуют
7. Сведения о наличии решения об отчуждении объекта недвижимости для государственных и муниципальных нужд:	данные отсутствуют
8. Сведения о невозможности государственной регистрации без личного участия правообладателя или его законного представителя:	данные отсутствуют
9. Правомогущие и сведения о наличии пасту выписки, но не раскрытых земельных или сведений о проведении государственной регистрации права (перехода, прекращения права), образовании права или обременения объекта недвижимости, ссылки в отношении объекта недвижимости:	данные отсутствуют
10. Ограничение права без необходимого в силу закона согласия третьего лица, органа:	данные отсутствуют
11. Сведения о невозможности государственной регистрации перехода, прекращения, ограничения права на земельный участок из земель сельскохозяйственного назначения:	данные отсутствуют
Государственный регистратор	
полное наименование должности	
подпись	
инициалы, фамилия	
М.П.	

**ФГИС ЕГРН**  
на предоставление сведений о факте регистрации права

Выписка из Единого государственного реестра недвижимости об объекте недвижимости  
Сведения о характеристиках объекта недвижимости

На основании запроса от 20.08.2018 г., поступившего на рассмотрение 21.08.2018 г., сообщаем, что согласно записи Единого государственного реестра недвижимости:

**Жилая недвижимость**

Лист № \_\_\_\_\_ Раздела 1 \_\_\_\_\_ Всего листов выписки: \_\_\_\_\_  
 21.08.2018 № 99/2018/154184980  
 Кадастровый номер: 91:01:036001:326

Категория земель:	Земли населенных пунктов
Вид разрешенного использования:	2.1. Котлов Д/и индивидуального жилищного строительства/садоводот.
Сведения о кадастровом инженере:	данные отсутствуют
Сведения о лесах, водных объектах и объектах природных объектов, расположенных в пределах земельного участка:	данные отсутствуют
Сведения о том, что земельный участок полностью или частично расположен в границах зоны с особыми условиями использования территории или территории объекта культурного наследия:	данные отсутствуют
Сведения о том, что земельный участок расположен в границах особой экономической зоны, территории опережающего социально-экономического развития, зоны территориального развития в Российской Федерации, иной зоны:	данные отсутствуют
Сведения о том, что земельный участок расположен в границах особо охраняемой природной территории, охотничьих угодий, лесничеств, заказников:	данные отсутствуют
Сведения о результатах проведения государственного земельного истории:	данные отсутствуют
Сведения о расположении земельного участка в границах территории, в отношении которой утвержден проект межевания территории:	данные отсутствуют

Государственный регистратор \_\_\_\_\_ подпись \_\_\_\_\_ инициалы, фамилия \_\_\_\_\_  
 М.П. ФГИС ЕГРН

**ФГИС ЕГРН**  
на предоставление сведений о факте регистрации права

Выписка из Единого государственного реестра недвижимости об объекте недвижимости  
Сведения о характеристиках объекта недвижимости

На основании запроса от 20.08.2018 г., поступившего на рассмотрение 21.08.2018 г., сообщаем, что согласно записи Единого государственного реестра недвижимости:

**Жилая недвижимость**

Лист № \_\_\_\_\_ Раздела 1 \_\_\_\_\_ Всего листов выписки: \_\_\_\_\_  
 21.08.2018 № 99/2018/154184980  
 Кадастровый номер: 91:01:036001:326

Номер кадастрового квартала:	91:01:036001
Дата приема в кадастровый номер:	24.03.2009
Ранее присвоенный государственный учетный номер:	Кадастровый номер: 853659070036001:0092
Адрес:	г. Севастополь, Батумский район, с. Орлянок, ул. Рабичева, 15
Площадь:	1238 кв. м
Кадастровый стоимость, руб.:	11396409
Кадастровые номера расположенных в пределах земельного участка объектов недвижимости:	данные отсутствуют
Кадастровые номера объектов недвижимости, из которых образован объект недвижимости:	данные отсутствуют
Кадастровые номера образованных объектов недвижимости:	данные отсутствуют
Сведения о включении объекта недвижимости в состав предприятия как юридического комплекса:	данные отсутствуют

Государственный регистратор \_\_\_\_\_ подпись \_\_\_\_\_ инициалы, фамилия \_\_\_\_\_  
 М.П. ФГИС ЕГРН

Выписка из Единого государственного реестра недвижимости об объекте недвижимости  
Сведения о зарегистрированных объектах недвижимости

<b>Земельный участок</b>	
Лист № _____	Всего листов выписки _____
21.08.2018 № 99/2018/154184980	Всего разделов: _____
Кадастровый номер: 91:01:036001:326	
Условный номер земельного участка:	данные отсутствуют
Сведения о принятии акта (или) заключения договора, предусматривающего предоставление в соответствии с земельным законодательством исполнительным органом государственной власти или органом местного самоуправления, осуществляющим функции, в том числе, в осуществлении государственной власти, государственной или муниципальной собственности земельного участка для строительства нецелевого дома с использованием или нецелевого дома коммерческого использования:	данные отсутствуют
Сведения о том, что земельный участок или земельные участки образованы на основании решения об отчуждении земельного участка и (или) расположенного на нем объекта недвижимости для государственных или муниципальных нужд:	данные отсутствуют
Сведения о том, что земельный участок образован из земель или земельного участка, государственная собственность на которые не разграничена:	данные отсутствуют
Сведения о наличии земельного спора о местоположении границ земельного участка:	данные отсутствуют
Статус земли об объекте недвижимости:	Сведения об объекте недвижимости имеют статус "актуальные, ранее учтенные"
Особые отметки:	Правил земельного участка не установлено в соответствии с требованиями земельного законодательства. Сведения необходимые для заполнения раздела 3.1 отсутствуют. Сведения необходимые для заполнения раздела 4-го отсутствуют. Сведения необходимые для заполнения раздела 4.1 отсутствуют. Сведения необходимые для заполнения раздела 4.2 отсутствуют. Бондаренко Андрей Михайлович
Получатель выписки:	
Государственный регистратор	полное наименование должности
	подпись
	ФГИС ЕПРН
	инициалы, фамилия

М.П.

Выписка из Единого государственного реестра недвижимости об объекте недвижимости  
Сведения о зарегистрированных правах

<b>Земельный участок</b>	
Лист № _____	Всего листов выписки _____
21.08.2018 № 99/2018/154184980	Всего разделов: _____
Кадастровый номер: 91:01:036001:326	
1. Правообладатель (правообладатели):	1.1 Хопилова Раиса Нурсеидовна
2. Вид, номер и дата государственной регистрации права:	2.1 Собственность, №91:01:036001:326-91/001/2017-1 от 27.06.2017
3. Ограничение права и образование объекта недвижимости:	не зарегистрировано
4. Договоры участия в долевом строительстве:	данные отсутствуют
5. Заявленные в суд/арбитражном порядке права требования:	данные отсутствуют
6. Сведения о возращении в отчуждении зарегистрированного права:	данные отсутствуют
7. Сведения о наличии решения об отчуждении объекта недвижимости для государственных и муниципальных нужд:	данные отсутствуют
8. Сведения о невозможности государственной регистрации без личного участия правообладателя или его законного представителя:	данные отсутствуют
9. Правомогущие и сведения о наличии пасту выписки, но не раскрытых земельных и сведений о проведении государственной регистрации права (перехода, прекращения права), образовании права или обременения объекта недвижимости, ссылки в отношении объекта недвижимости:	данные отсутствуют
10. Ограничение права без необходимого в силу закона согласия третьего лица, органа:	данные отсутствуют
11. Сведения о невозможности государственной регистрации перехода, прекращения, ограничения права на земельный участок из земель сельскохозяйственного назначения:	данные отсутствуют
Государственный регистратор	полное наименование должности
	подпись
	ФГИС ЕПРН
	инициалы, фамилия

М.П.

Выписка из Единого государственного реестра недвижимости об объекте недвижимости

Сведения о характеристиках объекта недвижимости

На основании запроса от 20.08.2018 г., поступившего на рассмотрение 21.08.2018 г., сообщая, что согласно записи Единого государственного реестра недвижимости

<b>Жилая недвижимость</b>	
Лист № _____ Раздела 1 _____	Всего листов выписки: _____
21.08.2018 № 99/2018/15418/073	
Кадастровый номер: 91:01:036001:327	
Номер кадастрового квартала:	91:01:036001
Дата прекращения кадастрового номера:	09.04.2009
Ранее присвоенный государственный учетный номер:	Кадастровый номер: 853659070036001:0045
Адрес:	г. Севастополь, Бельгийский район, с. Орлянок, ул. Рабичева, 19
Площадь:	1047 кв. м
Кадастровые стоимость, руб.:	96381585
Кадастровые номера расположенных в пределах земельного участка объектов недвижимости:	данные отсутствуют
Кадастровые номера объектов недвижимости, из которых образован объект недвижимости:	данные отсутствуют
Кадастровые номера образованных объектов недвижимости:	данные отсутствуют
Сведения о включении объекта недвижимости в состав предприятия как юридического комплекса:	
Государственный регистратор	ФГИС ЕГРН
полное наименование должности	подпись
	инициалы, фамилия

М.П.

Сведения о характеристиках объекта недвижимости

<b>Жилая недвижимость</b>	
Лист № _____ Раздела 1 _____	Всего листов выписки: _____
21.08.2018 № 99/2018/15418/073	
Кадастровый номер: 91:01:036001:327	
Категория земель:	Земли населенных пунктов
Вид разрешенного использования:	2.1. Котлов Д/и индивидуального жилищного строительства/с/дворот.
Сведения о кадастровом инженере:	данные отсутствуют
Сведения о лесах, водных объектах и об иных природных объектах, расположенных в пределах земельного участка:	данные отсутствуют
Сведения о том, что земельный участок полностью или частично расположен в границах зоны с особыми условиями использования территории или территории объекта культурного наследия:	данные отсутствуют
Сведения о том, что земельный участок расположен в границах особой экономической зоны, территории опережающего социально-экономического развития, зоны территориального развития в Российской Федерации, иной зоны:	данные отсутствуют
Сведения о том, что земельный участок расположен в границах особо охраняемой природной территории, охотничьих угодий, лесничеств, заказников:	данные отсутствуют
Сведения о результатах проведения государственного земельного исторического:	данные отсутствуют
Сведения о расположении земельного участка в границах территории, в отношении которой утвержден проект межевания территории:	данные отсутствуют
Государственный регистратор	ФГИС ЕГРН
полное наименование должности	подпись
	инициалы, фамилия

М.П.



Выписка из Единого государственного реестра недвижимости об объекте недвижимости  
Сведения о характеристиках объекта недвижимости

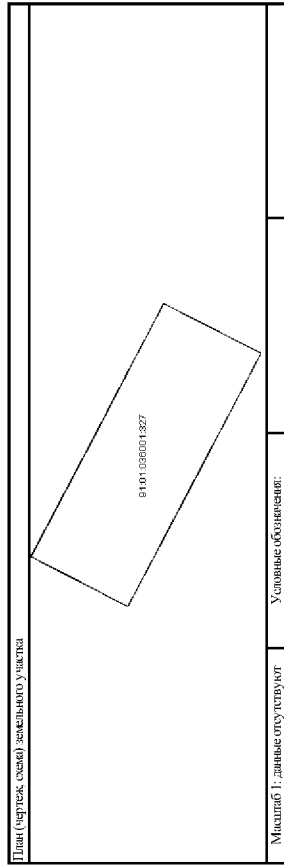
<b>Земельный участок</b>	
Лист № _____ Раздел 1	Всего листов выписки _____
21.08.2018 № 99/2018/154185073	Всего разделов _____
Кадастровый номер:	91:01:036001:327

Условный номер земельного участка:	данные отсутствуют
Сведения о принятии акта (или) заключения договора, предусмотренного законодательством в соответствии с земельным законодательством исполнительных органов государственной власти или органов местного самоуправления, находящихся в государственной или муниципальной собственности земельного участка для строительства недвижимого имущества, использования или иного вида коммерческого использования:	данные отсутствуют
Сведения о том, что земельный участок или земельные участки образованы на основании решения об отчуждении земельного участка и (или) расположенного на нем объекта недвижимости для государственных или муниципальных нужд:	данные отсутствуют
Сведения о том, что земельный участок образован из земель или земельного участка, государственная собственность на которые не разграничена:	данные отсутствуют
Сведения о наличии земельного спора о местоположении границ земельного участка:	данные отсутствуют
Статус записи об объекте недвижимости:	Сведения об объекте недвижимости имеют статус "актуальные, ранее уточненные"
Общие отметки:	Правые земельного участка не установлены в соответствии с требованиями земельного законодательства. Сведения необходимые для заполнения раздела 2 отсутствуют. Сведения необходимые для заполнения раздела 3.1 отсутствуют. Сведения необходимые для заполнения раздела 4.1 отсутствуют. Сведения необходимые для заполнения раздела 4.2 отсутствуют.
Получатель выписки:	Бондаренко Андрей Михайлович

Государственный регистратор	подпись	инициалы, фамилия
М.П.		

Выписка из Единого государственного реестра недвижимости об объекте недвижимости  
Описание местоположения земельного участка

<b>Земельный участок</b>	
Лист № _____ Раздел 3	Всего листов выписки _____
21.08.2018 № 99/2018/154185073	Всего разделов _____
Кадастровый номер:	91:01:036001:327



Масштаб 1: данные отсутствуют	Условные обозначения:
Государственный регистратор	
полное наименование должности	
М.П.	

подпись	инициалы, фамилия
М.П.	

Выписка из Единого государственного реестра недвижимости об объекте недвижимости

Сведения о характеристиках объекта недвижимости

На основании запроса от 20.08.2018 г., поступившего на рассмотрение 21.08.2018 г., сообщая, что согласно записи Единого государственного реестра недвижимости

<b>Жилая недвижимость</b>	
Лист № _____ Раздела 1 _____	Всего листов выписки: _____
21.08.2018 № 99/2018/154185069	
Кадастровый номер: 91/01/036001/329	
Номер кадастрового квартала:	91/01/036001
Дата приема кадастрового номера:	09.08.2013
Ранее присвоенный государственный учетный номер:	Кадастровый номер: 8536590700366001/0204
Адрес:	г. Севастополь, Балаклавский Р-н с Орлинов, ул. Вишневая, уч.45
Площадь:	1000 кв. м
Кадастровая стоимость, руб.:	920450
Кадастровые номера расположенных в пределах земельного участка объектов недвижимости:	данные отсутствуют
Кадастровые номера объектов недвижимости, из которых образован объект недвижимости:	данные отсутствуют
Кадастровые номера образованных объектов недвижимости:	данные отсутствуют
Сведения о включении объекта недвижимости в состав предприятия как юридического комплекса:	
Государственный регистратор	ФГИС ЕГРН
полное наименование должности	подпись
	инициалы, фамилия

М.П.

Сведения о характеристиках объекта недвижимости

<b>Жилая недвижимость</b>	
Лист № _____ Раздела 1 _____	Всего листов выписки: _____
21.08.2018 № 99/2018/154185069	
Кадастровый номер: 91/01/036001/329	
Категория земель:	Земли населенных пунктов
Вид разрешенного использования:	Для строительства и обслуживания жилого дома, хозяйственных построек и сооружений (присоединяемый участок)
Сведения о кадастровом назначении:	данные отсутствуют
Сведения о лесных объектах и об иных природных объектах, расположенных в пределах земельного участка:	данные отсутствуют
Сведения о том, что земельный участок полностью или частично расположен в границах зон с особыми условиями использования территории или территории объекта культурного наследия:	данные отсутствуют
Сведения о том, что земельный участок расположен в границах особой экономической зоны, территории опережающего социально-экономического развития, зоны территориального развития в Российской Федерации, иной зоны:	данные отсутствуют
Сведения о том, что земельный участок расположен в границах особой охраняемой природной территории, охотничьих угодий, лесничества, лесопарков:	данные отсутствуют
Сведения о результатах проведения государственного земельного надзора:	данные отсутствуют
Сведения о расположении земельного участка в границах территории, в отношении которой утвержден проект развития территории:	данные отсутствуют
Государственный регистратор	ФГИС ЕГРН
полное наименование должности	подпись
	инициалы, фамилия

М.П.

Выписка из Единого государственного реестра недвижимости об объекте недвижимости  
Сведения о характеристиках объекта недвижимости

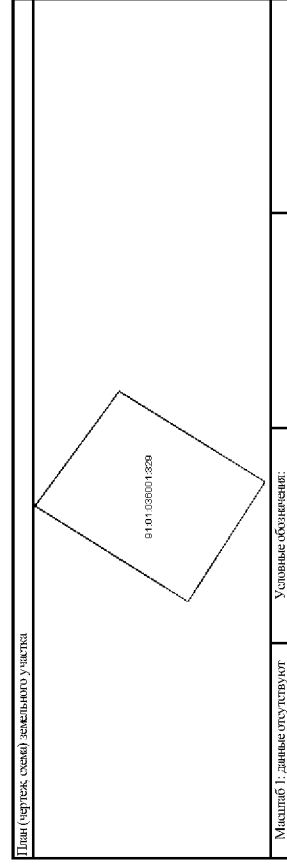
Земельный участок	
Лист № _____	Результат № _____
21.08.2018 № 99/2018/154185069	Всего листов выписки _____
Кадастровый номер: 91:01:036001:229	

Условный номер земельного участка:	данные отсутствуют
Сведения о принятии акта (или) заключения договора, предусмотренного законодательством в соответствии с земельным законодательством исполнительным органом государственной власти или органом местного самоуправления, осуществляющим полномочия в государственной или муниципальной собственности земельного участка для строительства недвижимого имущества, использования или иного вида коммерческого использования:	данные отсутствуют
Сведения о том, что земельный участок или земельные участки образованы на основании решения об отчуждении земельного участка и (или) расположенного на нем объекта недвижимости для государственных или муниципальных нужд:	данные отсутствуют
Сведения о том, что земельный участок образован из земель или земельного участка, государственная собственность на которые не разграничена:	данные отсутствуют
Сведения о наличии земельного спора о местоположении границ земельного участка:	данные отсутствуют
Статус записи об объекте недвижимости:	Сведения об объекте недвижимости имеют статус "актуальные, ранее учтенные"
Общие отметки:	Планим: земельный участок не установлен в соответствии с требованиями земельного законодательства. Сведения необходимы для заполнения раздела 2 отсутствуют. Сведения необходимы для заполнения раздела 3.1 отсутствуют. Бондаренко Андрей Михайлович

Государственный регистратор	подпись	инициалы, фамилия
М.П.		

Выписка из Единого государственного реестра недвижимости об объекте недвижимости  
Описание местоположения земельного участка

Земельный участок	
Лист № _____	Результат № _____
21.08.2018 № 99/2018/154185069	Всего листов выписки _____
Кадастровый номер: 91:01:036001:229	



Масштаб 1: данные отсутствуют	Условные обозначения:
Государственный регистратор	
полное наименование должности	
М.П.	

Государственный регистратор	подпись	инициалы, фамилия
М.П.		

Выписка из Единого государственного реестра недвижимости об объекте недвижимости

Сведения о характеристиках объекта недвижимости

На основании запроса от 20.08.2018 г., поступившего на рассмотрение 21.08.2018 г., сообщая, что согласно записи Единого государственного реестра недвижимости

<b>Жилая недвижимость</b>	
Лист № _____ Раздела 1 _____	Всего листов раздела 1: _____
21.08.2018 № 99/2018/154184961	
Кадастровый номер: 91/01/036001/330	
Номер кадастрового квартала:	91/01/036001
Дата приема в кадастровый номер:	25.07.2013
Ранее присвоенный государственный учетный номер:	Кадастровый номер: 85365907003660010236
Адрес:	г. Севастополь, Балаклавский р-н, с Орлиное, ул. Интернациональная, д.12
Площадь:	1005 кв. м
Кадастровая стоимость, руб.:	925152,75
Кадастровые номера расположенных в пределах земельного участка объектов недвижимости:	91/01/036001/465
Кадастровые номера объектов недвижимости, из которых образован объект недвижимости:	данные отсутствуют
Кадастровые номера образованных объектов недвижимости:	данные отсутствуют
Сведения о включении объекта недвижимости в состав предприятия как юридического комплекса:	
Государственный регистратор	ФГИС ЕГРН
полное наименование должности	подпись
	инициалы, фамилия

М.П.

Сведения о характеристиках объекта недвижимости

<b>Жилая недвижимость</b>	
Лист № _____ Раздела 1 _____	Всего листов раздела 1: _____
21.08.2018 № 99/2018/154184961	
Кадастровый номер: 91/01/036001/330	
Категория земель:	Земли населенных пунктов
Вид разрешенного использования:	Для строительства и обслуживания жилого дома, хозяйственных построек и сооружений (присоединяемый участок)
Сведения о кадастровом назначении:	данные отсутствуют
Сведения о лесных объектах и об иных природных объектах, расположенных в пределах земельного участка:	данные отсутствуют
Сведения о том, что земельный участок полностью или частично расположен в границах зоны с особыми условиями использования территории или территории объекта культурного наследия:	данные отсутствуют
Сведения о том, что земельный участок расположен в границах особой экономической зоны, территории опережающего социально-экономического развития, зоны территориального развития в Российской Федерации, иной зоны:	данные отсутствуют
Сведения о том, что земельный участок расположен в границах особо охраняемой природной территории, охотничьих угодий, лесничества, лесопарков:	данные отсутствуют
Сведения о результатах проведения государственного земельного надзора:	данные отсутствуют
Сведения о расположении земельного участка в границах территории, в отношении которой утверждена проект развития территории:	данные отсутствуют
Государственный регистратор	ФГИС ЕГРН
полное наименование должности	подпись
	инициалы, фамилия

М.П.

Выписка из Единого государственного реестра недвижимости об объекте недвижимости  
Сведения о зарегистрированных объектах недвижимости

<b>Земельный участок</b>	
Лист № _____	Всего листов выписки _____
21.08.2018 № 99/2018/154184961	Всего разделов: _____
Кадастровый номер: 91:01:036401:330	
Условный номер земельного участка: _____	данные отсутствуют
Сведения о принятии акта (или) заключения договора, предусматривающего предоставление в соответствии с земельным законодательством исполнительным органом государственной власти или органом местного самоуправления полномочия на осуществление или осуществление полномочий государственной или муниципальной собственности земельного участка для строительства нового дома с целью использования или нового дома коммерческого использования:	данные отсутствуют
Сведения о том, что земельный участок или земельные участки образованы на основании решения об отчуждении земельного участка и (или) расположенного на нем объекта недвижимости для государственных или муниципальных нужд:	данные отсутствуют
Сведения о том, что земельный участок образован из земель или земельного участка, государственная собственность на которые не разграничена:	данные отсутствуют
Сведения о наличии земельного спора о местоположении границ земельного участка:	данные отсутствуют
Статус земли об объекте недвижимости:	Сведения об объекте недвижимости (наименование, адрес, кадастровый номер, вид разрешенного использования, вид статуса, категория земель, вид разрешенного использования, вид статуса, категория земель, вид разрешенного использования, наименование объекта недвижимости, вид разрешенного использования) зарегистрировано на данный объект недвижимости с выдачей разрешения на использование земельного участка. Сведения о наличии земельного участка, обрабатываемого для заполнения раздела 4.1, отсутствуют. Сведения о наличии земельного участка, обрабатываемого для заполнения раздела 4.2, отсутствуют.
Объект отмечен:	Правильно отмечено участку не установлено в соответствии с требованиями земельного законодательства. Сведения о видах разрешенного использования (вид статуса, категория земель, вид разрешенного использования, наименование объекта недвижимости) зарегистрировано на данный объект недвижимости с выдачей разрешения на использование земельного участка. Сведения о наличии земельного участка, обрабатываемого для заполнения раздела 4.1, отсутствуют. Сведения о наличии земельного участка, обрабатываемого для заполнения раздела 4.2, отсутствуют.
Платье заземельный выписки:	Бондаренко Андрей Михайлович
Государственный реестратор	полное наименование должности
	подпись
	М.П.
	ФГИС ЕПРН
	инициалы, фамилия

Выписка из Единого государственного реестра недвижимости об объекте недвижимости  
Сведения о зарегистрированных правах

<b>Земельный участок</b>	
Лист № _____	Всего листов выписки _____
21.08.2018 № 99/2018/154184961	Всего разделов: _____
Кадастровый номер: 91:01:036401:330	
1. Правообладатель (правообладатели):	1.1. Адамулов Нияз Юсуфович
2. Вид, номер и дата государственной регистрации права:	2.1. Собственность, №91:01:036401:330:01/2018-1 от 17.01.2018
3. Ограничение права и обременение объекта недвижимости:	не зарегистрировано
4. Договоры участия в долевом строительстве:	данные отсутствуют
5. Заключенные в судебном порядке права требования:	данные отсутствуют
6. Сведения о возращении в отчуждении зарегистрированного права:	данные отсутствуют
7. Сведения о наличии решения об отчуждении объекта недвижимости для государственных и муниципальных нужд:	данные отсутствуют
8. Сведения о невозможности государственной регистрации без личного участия правообладателя или его законного представителя:	данные отсутствуют
9. Правомогущие и сведения о наличии пасту выписки, но не раскомментированные заявления о проведении государственной регистрации права (перехода, прекращения права), ограничении права или обременения объекта недвижимости, сведения в отношении объекта недвижимости:	данные отсутствуют
10. Ограничение права без необходимого в силу закона согласия третьего лица, органа:	данные отсутствуют
11. Сведения о невозможности государственной регистрации перехода, прекращения, ограничения права на земельный участок из земель сельскохозяйственного назначения:	данные отсутствуют
Государственный реестратор	полное наименование должности
	подпись
	М.П.
	ФГИС ЕПРН
	инициалы, фамилия

На основании запроса от 20.08.2018 г., поступившего на рассмотрение 21.08.2018 г., сообщая, что согласно записи Единого государственного реестра недвижимости

<b>Жилая недвижимость</b>	
Лист № _____ Раздела _____	Всего листов раздела _____
21.08.2018 № 99/2018/15418/071	
Кадастровый номер: 91:01:036001:354	
Номер кадастрового квартала:	91:01:036001
Дата приема в кадастровый номер:	07.02.2014
Ранее присвоенный государственный учетный номер:	Кадастровый номер: 8536590700366001:0158
Адрес:	г. Санкт-Петербург, Большевский Р-н с/Орлиное, ВЛ-6 «ВЛС 10-л, 8-П (635-ПТ (632, П-1) 0,638
Площадь:	4 кв. м
Кадастровая стоимость, руб.:	2393,44
Кадастровые номера расположенных в пределах земельного участка объектов недвижимости:	данные отсутствуют
Кадастровые номера объектов недвижимости, из которых образован объект недвижимости:	данные отсутствуют
Кадастровые номера образующих объектов недвижимости:	данные отсутствуют
Сведения о включении объекта недвижимости в состав предприятия как юридического комплекса:	
Государственный регистратор	ФГИС ЕГРН
полное наименование должности	подпись
	инициалы, фамилия

М.П.

<b>Жилая недвижимость</b>	
Лист № _____ Раздела _____	Всего листов раздела _____
21.08.2018 № 99/2018/15418/071	
Кадастровый номер: 91:01:036001:354	
Категория земель:	Земли промышленности, энергетики, транспорта, связи, радиосвязи, телевидения, информатики, земли для обеспечения космической деятельности, земли обороны, безопасности и земли иного специального назначения
Вид разрешенного использования:	Для размещения киши и обустройства помещений производственной базы
Сведения о кадастровом лицевом счете:	данные отсутствуют
Сведения о лесах, водных объектах и об иных природных объектах, расположенных в пределах земельного участка:	данные отсутствуют
Сведения о том, что земельный участок является или частично расположен в границах зоны с особыми условиями использования территории или территории объекта культурного наследия:	данные отсутствуют
Сведения о том, что земельный участок расположен в границах особой экономической зоны, территории опережающего социально-экономического развития, зоны территориального развития в Российской Федерации, иной зоны:	данные отсутствуют
Сведения о том, что земельный участок расположен в границах особой экономической зоны, территории опережающего социально-экономического развития, зоны территориального развития в Российской Федерации, иной зоны:	данные отсутствуют
Сведения о результатах проведения государственного земельного надзора:	данные отсутствуют
Сведения о расположении земельного участка в границах территории, в отношении которой утверждены меры по ее развитию:	данные отсутствуют

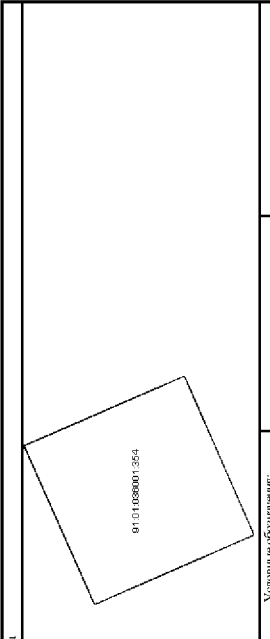
Государственный регистратор	ФГИС ЕГРН
полное наименование должности	подпись
	инициалы, фамилия

М.П.

Выписка из Единого государственного реестра недвижимости об объекте недвижимости  
Сведения о характеристиках объекта недвижимости

<b>Земельный участок</b>	
Лист № _____ Раздел 1	Всего листов выписки _____
21.08.2018 № 99/2018/154185071	Всего разделов: _____
Кадастровый номер:	91:01:036001:354
Условный номер земельного участка:	
Сведения о принятии акта (или) заключения договора, предусмотренного законодательством в соответствии с земельным законодательством исполнительных органов государственной власти или органов местного самоуправления, находящихся в государственной или муниципальной собственности земельного участка для строительства нового дома, сооружения или иного недвижимого имущества, подлежащего использованию или новому дому коммерческого использования:	данные отсутствуют
Сведения о том, что земельный участок или земельные участки образованы на основании решения об отчуждении земельного участка и (или) расположенного на нем объекта недвижимости для государственных или муниципальных нужд:	данные отсутствуют
Сведения о том, что земельный участок образован из земель или земельного участка, государственная собственность на которые не разграничена:	данные отсутствуют
Сведения о наличии земельного спора о местоположении границ земельного участка:	данные отсутствуют
Статус записи об объекте недвижимости:	Сведения об объекте недвижимости имеют статус "актуальные, ранее учтенные"
Особые отметки:	Правила земельного участка не установлены в соответствии с требованиями земельного законодательства. Сведения необходимые для заполнения раздела 2 отсутствуют. Сведения необходимые для заполнения раздела 3.1 отсутствуют. Сведения необходимые для заполнения раздела 4.1 отсутствуют. Сведения необходимые для заполнения раздела 4.2 отсутствуют.
Подпись выписки:	Бондаренко Андрей Михайлович
Государственный регистратор	подпись _____
полное наименование должности _____	
М.П.	
ФГИС ЕГРН	
инициалы, фамилия _____	

Выписка из Единого государственного реестра недвижимости об объекте недвижимости  
Описание местоположения земельного участка

<b>Земельный участок</b>	
Лист № _____ Раздел 3	Всего листов выписки _____
21.08.2018 № 99/2018/154185071	Всего разделов: _____
Кадастровый номер:	91:01:036001:354
План (чертеж, схема) земельного участка	
	
Масштаб 1: данные отсутствуют	Условные обозначения: _____
Государственный регистратор	
полное наименование должности _____	
М.П.	
ФГИС ЕГРН	
инициалы, фамилия _____	

Выписка из Единого государственного реестра недвижимости об объекте недвижимости

Сведения о характеристиках объекта недвижимости

На основании запроса от 20.08.2018 г., поступившего на рассмотрение 21.08.2018 г., сообщая, что согласно записи Единого государственного реестра недвижимости

<b>Жилая недвижимость</b>	
Лист № _____ Раздела 1 _____	Всего листов выписки: _____
21.08.2018 № 99/2018/154185125	
Кадастровый номер: 91:01:036001:396	
Номер кадастрового квартала:	91:01:036001
Дата прекращения кадастрового номера:	15.07.2010
Ранее присвоенный государственный учетный номер:	Кадастровый номер: 853659070036001:0210
Адрес:	г. Севастополь, с. Орляны, ул. Рабочая, д. 25
Площадь:	979 кв. м
Кадастровые стоимость, руб.:	901218,45
Кадастровые номера расположенных в пределах земельного участка объектов недвижимости:	данные отсутствуют
Кадастровые номера объектов недвижимости, из которых образован объект недвижимости:	данные отсутствуют
Кадастровые номера образованных объектов недвижимости:	данные отсутствуют
Сведения о включении объекта недвижимости в состав предприятия как юридического комплекса:	
Государственный регистратор	ФГИС ЕГРН
полное наименование должности	подпись
	инициалы, фамилия

М.П.

Выписка из Единого государственного реестра недвижимости об объекте недвижимости

Сведения о характеристиках объекта недвижимости

Жилая недвижимость

Сведения о характеристиках объекта недвижимости

На основании запроса от 20.08.2018 г., поступившего на рассмотрение 21.08.2018 г., сообщая, что согласно записи Единого государственного реестра недвижимости

<b>Жилая недвижимость</b>	
Лист № _____ Раздела 1 _____	Всего листов выписки: _____
21.08.2018 № 99/2018/154185125	
Кадастровый номер: 91:01:036001:396	
Категория земель:	Земли населенных пунктов
Вид разрешенного использования:	Для строительства и обслуживания жилого дома, хозяйственных построек и сооружений (присоединяемый участок)
Сведения о кадастровом назначении:	данные отсутствуют
Сведения о лесных водных объектах и об иных природных объектах, расположенных в пределах земельного участка:	данные отсутствуют
Сведения о том, что земельный участок полностью или частично расположен в границах зоны с особыми условиями использования территории или территории объекта культурного наследия:	данные отсутствуют
Сведения о том, что земельный участок расположен в границах особой экономической зоны, территории опережающего социально-экономического развития, зоны территориального развития в Российской Федерации, иной зоны:	данные отсутствуют
Сведения о том, что земельный участок расположен в границах особо охраняемой природной территории, охотничьих угодий, лесничества, лесопарков:	данные отсутствуют
Сведения о результатах проведения государственного земельного надзора:	данные отсутствуют
Сведения о расположении земельного участка в границах территории, в отношении которой утвержден проект развития территории:	данные отсутствуют
Государственный регистратор	ФГИС ЕГРН
полное наименование должности	подпись
	инициалы, фамилия

М.П.



Выписка из Единого государственного реестра недвижимости об объекте недвижимости  
Сведения о зарегистрированных объектах недвижимости

<b>Земельный участок</b>	
Лист № _____	Всего листов выписки _____
21.08.2018 № 99/2018/154185125	Всего разделов: _____
Кадастровый номер: 91:01:036001:396	
Условный номер земельного участка: _____	данные отсутствуют
Сведения о принятии акта (или) заключения договора, предусматривающего предоставление в соответствии с земельным законодательством исполнительным органом государственной власти или органом местного самоуправления, осуществляющим функции, не относящиеся к вопросам местного самоуправления, государственного земельного участка для строительства нецелевого дома с использованием или нецелевого дома коммерческого использования:	данные отсутствуют
Сведения о том, что земельный участок или земельные участки образованы на основании решения об отчуждении земельного участка и (или) расположенного на нем объекта недвижимости для государственных или муниципальных нужд:	данные отсутствуют
Сведения о том, что земельный участок образован из земель или земельного участка, государственная собственность на которые не разграничена:	данные отсутствуют
Сведения о наличии земельного спора о местоположении границ земельного участка:	данные отсутствуют
Статус записи об объекте недвижимости:	Сведения об объекте недвижимости имеют статус "актуальные, ранее учтенные"
Особые отметки:	Правил земельного участка не установлено в соответствии с требованиями земельного законодательства. Сведения необходимые для заполнения раздела 3.1 отсутствуют. Сведения необходимые для заполнения раздела 4 отсутствуют. Сведения необходимые для заполнения раздела 4.1 отсутствуют. Сведения необходимые для заполнения раздела 4.2 отсутствуют. Бондаренко Андрей Михайлович
Получатель выписки:	
Государственный регистратор	ФГИС ЕПРН
полное наименование должности	подпись
	инициалы, фамилия

М.П.

Выписка из Единого государственного реестра недвижимости об объекте недвижимости  
Сведения о зарегистрированных правах

<b>Земельный участок</b>	
Лист № _____	Всего листов выписки _____
21.08.2018 № 99/2018/154185125	Всего разделов: _____
Кадастровый номер: 91:01:036001:396	
1. Правообладатель (правообладатели):	1.1. Фотиева Руслана Александровна
2. Вид, номер и дата государственной регистрации права:	2.1. Собственность, №91:01:036001:396-9/001/2017-1 от 27.01.2017
3. Ограничение права и образование объекта недвижимости:	не зарегистрировано
4. Договоры участия в долевом строительстве:	данные отсутствуют
5. Заявленные в суд/арбитражном суде требования:	данные отсутствуют
6. Сведения о возращении в отчуждении зарегистрированного права:	данные отсутствуют
7. Сведения о наличии решения об отчуждении объекта недвижимости для государственных и муниципальных нужд:	данные отсутствуют
8. Сведения о невозможности государственной регистрации без личного участия правообладателя или его законного представителя:	данные отсутствуют
9. Правомогущие и сведения о наличии пасту выписки, но не расконтурных заявлений о проведении государственной регистрации права (перехода, прекращения права), образовании права или обременения объекта недвижимости, ссылки на отношения объекта недвижимости:	данные отсутствуют
10. Ограничение права без необходимого в силу закона согласия третьего лица, органа:	данные отсутствуют
11. Сведения о невозможности государственной регистрации перехода, прекращения, ограничения права на земельный участок из земель сельскохозяйственного назначения:	данные отсутствуют
Государственный регистратор	ФГИС ЕПРН
полное наименование должности	подпись
	инициалы, фамилия

М.П.

## Выписка из Единого государственного реестра недвижимости об объекте недвижимости

## Сведения о характеристиках объекта недвижимости

На основании запроса от 20.08.2018 г., поступившего на рассмотрение 21.08.2018 г., сообщая, что согласно записи Единого государственного реестра недвижимости

<b>Жилая часть участка</b>	
Лист № _____ Раздела 1 _____	Всего листов выписки: _____
21.08.2018 № 99/2018/154185030	
Кадастровый номер: 91:01:036001:461	
Номер кадастрового квартала:	91:01:036001
Дата прекращения кадастрового номера:	01.06.2018
Ранее практический государственный учётный номер:	данные отсутствуют
Адрес:	Республика Федерация, г. Севастополь, с. Орляновка, ул. Топова, 109
Площадь:	1177 +/- 6,87 кв. м
Кадастровые номера объектов недвижимости, из которых образован объект недвижимости:	1083487,25
Кадастровые номера расположенных в пределах земельного участка объектов недвижимости:	данные отсутствуют
Кадастровые номера объектов недвижимости, из которых образован объект недвижимости:	данные отсутствуют
Кадастровые номера образованных объектов недвижимости:	данные отсутствуют
Сведения о включении объекта недвижимости в состав предприятия как юридического комплекса:	
Государственный регистратор	ФГИС ЕГРН
полное наименование должности	подпись
	инициалы, фамилия

М.П.

Выписка из Единого государственного реестра недвижимости об объекте недвижимости  
Сведения о характеристиках объекта недвижимости

<b>Жилая часть участка</b>	
Лист № _____ Раздела 1 _____	Всего листов выписки: _____
21.08.2018 № 99/2018/154185030	
Кадастровый номер: 91:01:036001:461	
Категория земель:	Земли населенных пунктов
Вид разрешенного использования:	Для индивидуального жилищного строительства (код 2.1)
Сведения о кадастровом инженере:	Аликов Алексей Дмитриевич №22-16-1556, ИП Аликов Алексей Дмитриевич
Сведения о лесах, водных объектах и об иных природных объектах, расположенных в пределах земельного участка:	данные отсутствуют
Сведения о том, что земельный участок полностью или частично расположен в границах зоны с особыми условиями использования территории или территории объекта культурного наследия:	данные отсутствуют
Сведения о том, что земельный участок расположен в границах особой экономической зоны, территории опережающего социально-экономического развития, зоны территориального развития в Российской Федерации, иной зоны:	данные отсутствуют
Сведения о том, что земельный участок расположен в границах особо охраняемой природной территории, охотничьих угодий, лесничеств, заказников:	данные отсутствуют
Сведения о результатах проведения государственного земельного истории:	данные отсутствуют
Сведения о расположении земельного участка в границах территории, в отношении которой утвержден проект межевания территории:	данные отсутствуют
Государственный регистратор	ФГИС ЕГРН
полное наименование должности	подпись
	инициалы, фамилия

М.П.

Выписка из Единого государственного реестра недвижимости об объекте недвижимости  
Сведения о характеристиках объекта недвижимости

Земельный участок	
Лист № _____ Раздел 1	Всего листов выписки _____
21.08.2018 № 99/2018/154185030	Всего разделов: _____
Кадастровый номер: 91:01:036001:461	

Условный номер земельного участка:	данные отсутствуют
Сведения о принятии акта (или) заключения договора, предусмотренного законодательством в соответствии с земельным законодательством исполнительных органов государственной власти или органов местного самоуправления, находящихся в государственной или муниципальной собственности земельного участка для строительства недвижимого имущества, использования или иного вида коммерческого использования:	данные отсутствуют
Сведения о том, что земельный участок или земельные участки образованы на основании решения об отчуждении земельного участка и (или) расположенного на нем объекта недвижимости для государственных или муниципальных нужд:	данные отсутствуют
Сведения о том, что земельный участок образован из земель или земельного участка, государственная собственность на которые не разграничена:	данные отсутствуют
Сведения о наличии земельного спора о местоположении границ земельного участка:	данные отсутствуют
Статус записи об объекте недвижимости:	Сведения об объекте недвижимости имеют статус "актуальные"
Особые отметки:	Сведения, необходимые для заполнения раздела 2 отсутствуют. Сведения, необходимые для заполнения раздела 4 отсутствуют. Сведения, необходимые для заполнения раздела 4.1 отсутствуют. Сведения, необходимые для заполнения раздела 4.2 отсутствуют. Бондаренко Андрей Михайлович

Государственный регистратор	подпись	инициалы, фамилия
М.П.		

Выписка из Единого государственного реестра недвижимости об объекте недвижимости  
Описание местоположения земельного участка

Земельный участок	
Лист № _____ Раздел 3	Всего листов выписки _____
21.08.2018 № 99/2018/154185030	Всего разделов: _____
Кадастровый номер: 91:01:036001:461	

План (чертеж, схема) земельного участка	
Масштаб 1: данные отсутствуют	Условные обозначения:

Государственный регистратор	подпись	инициалы, фамилия
М.П.		

Выписка из Единого государственного реестра недвижимости об объекте недвижимости

Сведения о характеристиках объекта недвижимости

На основании запроса от 20.08.2018 г., поступившего на рассмотрение 21.08.2018 г., сообщая, что согласно записи Единого государственного реестра недвижимости

<b>Жилая недвижимость</b>	
Лист № _____ Раздела 1 _____	Всего листов выписки: _____
21.08.2018 № 99/2018/154185231	
Кадастровый номер: 91:01:036002:27	
Номер кадастрового квартала:	91:01:036002
Дата приема в кадастровый номер:	27.03.2008
Ранее присвоенный государственный учетный номер:	Кадастровый номер: 853659070036002/0119
Адрес:	г. Севастополь, с. Орлянов, ул. Ливинская, д. 11
Площадь:	1896 кв. м
Кадастровая стоимость, руб.:	1745362,8
Кадастровые номера расположенных в пределах земельного участка объектов недвижимости:	данные отсутствуют
Кадастровые номера объектов недвижимости, из которых образован объект недвижимости:	данные отсутствуют
Кадастровые номера образованных объектов недвижимости:	данные отсутствуют
Сведения о включении объекта недвижимости в состав предприятия как юридического комплекса:	
Государственный регистратор	ФГИС ЕГРН
полное наименование должности	подпись
	инициалы, фамилия

М.П.

Выписка из Единого государственного реестра недвижимости об объекте недвижимости

Сведения о характеристиках объекта недвижимости

<b>Жилая недвижимость</b>	
Лист № _____ Раздела 1 _____	Всего листов выписки: _____
21.08.2018 № 99/2018/154185231	
Кадастровый номер: 91:01:036002:27	

Категория земель:	Земли населенных пунктов
Вид разрешенного использования:	для строительства и обслуживания жилого дома, хозяйственных построек и сооружений (приусадебный участок)
Сведения о кадастровом назначении:	данные отсутствуют
Сведения о лесных объектах и об иных природных объектах, расположенных в пределах земельного участка:	данные отсутствуют
Сведения о том, что земельный участок полностью или частично расположен в границах зон с особыми условиями использования территории или территории объекта культурного наследия:	данные отсутствуют
Сведения о том, что земельный участок расположен в границах особой экономической зоны, территории опережающего социально-экономического развития, зоны территориального развития в Российской Федерации, иной зоны:	данные отсутствуют
Сведения о том, что земельный участок расположен в границах особо охраняемой природной территории, охотничьих угодий, лесничества, лесопарков:	данные отсутствуют
Сведения о результатах проведения государственного земельного надзора:	данные отсутствуют
Сведения о расположении земельного участка в границах территории, в отношении которой утверждена проект развития территории:	данные отсутствуют

Государственный регистратор	ФГИС ЕГРН
полное наименование должности	подпись
	инициалы, фамилия

М.П.

Выписка из Единого государственного реестра недвижимости об объекте недвижимости  
Сведения о зарегистрированных объектах недвижимости

<b>Земельный участок</b>	
Лист № _____ Раздел 1 _____	Всего листов выписки _____
21.08.2018 № 99/2018/154185231	
Кадастровый номер: 91:01:036402:27	
Условный номер земельного участка:	данные отсутствуют
Сведения о принятии акта (или) заключения договора, предусматривающего предоставление в соответствии с земельным законодательством исполнительным органом государственной власти или органом местного самоуправления, осуществляющим функции, не относящиеся к функциям органов муниципальной собственности земельного участка для строительства нецелевого дома индивидуального использования или нецелевого дома коммерческого использования:	данные отсутствуют
Сведения о том, что земельный участок или земельные участки образованы на основании решения об отчуждении земельного участка и (или) расположенного на нем объекта недвижимости для государственных или муниципальных нужд:	данные отсутствуют
Сведения о том, что земельный участок образован из земель или земельного участка, государственная собственность на которые не разграничена:	данные отсутствуют
Сведения о наличии земельного спора о местоположении границ земельного участка:	данные отсутствуют
Статус земли об объекте недвижимости:	Сведения об объекте недвижимости имеют статус "актуальные, ранее учтенные"
Особые отметки:	Правил земельного участка не установлено в соответствии с требованиями земельного законодательства. Сведения необходимые для заполнения раздела 3.1 отсутствуют. Сведения необходимые для заполнения раздела 4 отсутствуют. Сведения необходимые для заполнения раздела 4.1 отсутствуют. Сведения необходимые для заполнения раздела 4.2 отсутствуют.
Подписать выписку:	Бондаренко Андрей Михайлович

Государственный регистратор	полное наименование должности	подпись	инициалы, фамилия
		М.П.	

Выписка из Единого государственного реестра недвижимости об объекте недвижимости  
Сведения о зарегистрированных правах

<b>Земельный участок</b>			
Лист № _____ Раздел 2 _____	Всего листов выписки _____		
21.08.2018 № 99/2018/154185231			
Кадастровый номер: 91:01:036402:27			
1. Правообладатель (правообладатели):	1.1 Фамилия Андрей Юрьевич		
2. Вид, номер и дата государственной регистрации права:	2.1 Собственность, №91:01:036402:27:01:001/2017-1 от 06.04.2017		
3. Ограничение права и образование объекта недвижимости:	не зарегистрировано		
4. Договоры участия в долевом строительстве:	данные отсутствуют		
5. Заявленные в суд/арбитражном порядке права требования:	данные отсутствуют		
6. Сведения о возращении в отчуждении зарегистрированного права:	данные отсутствуют		
7. Сведения о наличии решения об отчуждении объекта недвижимости для государственных и муниципальных нужд:	данные отсутствуют		
8. Сведения о невозможности государственной регистрации без личного участия правообладателя или его законного представителя:	данные отсутствуют		
9. Правомогущие и сведения о наличии пасту выписки, но не раскрытых земельных или сведений о проведении государственной регистрации права (перехода, прекращения права), образовании права или обременения объекта недвижимости, ссылки на отношения объекта недвижимости:	данные отсутствуют		
10. Ограничение права без необходимого в силу закона согласия третьего лица, органа:	данные отсутствуют		
11. Сведения о невозможности государственной регистрации перехода, прекращения, ограничения права на земельный участок из земель сельскохозяйственного назначения:	данные отсутствуют		
Государственный регистратор	полное наименование должности	подпись	инициалы, фамилия
		М.П.	

Государственный регистратор	полное наименование должности	подпись	инициалы, фамилия
		М.П.	

Выписка из Единого государственного реестра недвижимости об объекте недвижимости

Сведения о характеристиках объекта недвижимости

На основании запроса от 20.08.2018 г., поступившего на рассмотрение 21.08.2018 г., сообщая, что согласно записи Единого государственного реестра недвижимости

<b>Жилая недвижимость</b>	
Лист № _____ Раздела 1 _____	Всего листов выписки: _____
21.08.2018 № 99/2018/154188688	
Кадастровый номер: 91:01:036002:57	
Номер кадастрового квартала:	91:01:036002
Дата приема в кадастровый номер:	24.10.2007
Ранее присвоенный государственный учетный номер:	Кадастровый номер: 853659070036002/0105
Адрес:	г. Севастополь, с. Орлянов, ул. Павлова, 17
Площадь:	1466 кв. м
Кадастровая стоимость, руб.:	13495263
Кадастровые номера расположенных в пределах земельного участка объектов недвижимости:	данные отсутствуют
Кадастровые номера объектов недвижимости, из которых образован объект недвижимости:	данные отсутствуют
Кадастровые номера образованных объектов недвижимости:	данные отсутствуют
Сведения о включении объекта недвижимости в состав предприятия как юридического лица:	данные отсутствуют
Государственный регистратор	ФГИС ЕГРН
полное наименование должности	подпись
	инициалы, фамилия

М.П.

Сведения о характеристиках объекта недвижимости

<b>Жилая недвижимость</b>	
Лист № _____ Раздела 1 _____	Всего листов выписки: _____
21.08.2018 № 99/2018/154188688	
Кадастровый номер: 91:01:036002:57	
Категория земель:	Земли населенных пунктов
Вид разрешенного использования:	для строительства и обслуживания жилого дома, хозяйственных построек и сооружений (приусадебный участок)
Сведения о кадастровом назначении:	данные отсутствуют
Сведения о лесных участках и об иных природных объектах, расположенных в пределах земельного участка:	данные отсутствуют
Сведения о том, что земельный участок полностью или частично расположен в границах зон с особыми условиями использования территории или территории объекта культурного наследия:	данные отсутствуют
Сведения о том, что земельный участок расположен в границах особой экономической зоны, территории опережающего социально-экономического развития, зоны территориального развития в Российской Федерации, иной зоны:	данные отсутствуют
Сведения о том, что земельный участок расположен в границах особой охраняемой природной территории, охотничьих угодий, лесничества, лесопарков:	данные отсутствуют
Сведения о результатах проведения государственного земельного надзора:	данные отсутствуют
Сведения о расположении земельного участка в границах территории, в отношении которой утвержден проект развития территории:	данные отсутствуют
Государственный регистратор	ФГИС ЕГРН
полное наименование должности	подпись
	инициалы, фамилия

М.П.

Выписка из Единого государственного реестра недвижимости об объекте недвижимости  
Сведения о зарегистрированных объектах недвижимости

<b>Земельный участок</b>	
Лист № _____	Всего листов выписки _____
21.08.2018 № 99/2018/154188688	Всего разделов _____
Кадастровый номер: 91:01:036402:57	
Условный номер земельного участка:	данные отсутствуют
Сведения о принятии акта (или) заключения договора, предусматривающего предоставление в соответствии с земельным законодательством исполнительным органом государственной власти или органом местного самоуправления полномочия осуществлять в государственной или муниципальной собственности земельного участка для строительства нецелевого дома с обязательного использования или нецелевого дома коммерческого использования:	данные отсутствуют
Сведения о том, что земельный участок или земельные участки образованы на основании решения об отчуждении земельного участка и (или) расположенного на нем объекта недвижимости для государственных или муниципальных нужд:	данные отсутствуют
Сведения о том, что земельный участок образован из земель или земельного участка, государственная собственность на которые не разграничена:	данные отсутствуют
Сведения о наличии земельного спора о местоположении границ земельного участка:	данные отсутствуют
Статус земли об объекте недвижимости:	Сведения об объекте недвижимости имеют статус "актуальные, ранее учтенные"
Особые отметки:	Правил земельного участка не установлено в соответствии с требованиями земельного законодательства. Сведения необходимые для заполнения раздела 3.1 отсутствуют. Сведения необходимые для заполнения раздела 4-го отсутствуют. Сведения необходимые для заполнения раздела 4.1 отсутствуют. Сведения необходимые для заполнения раздела 4.2 отсутствуют. Бондаренко Андрей Михайлович
Получатель выписки:	
Государственный регистратор	полное наименование должности
	подпись
	ФГИС ЕПРН
	инициалы, фамилия

М.П.

Выписка из Единого государственного реестра недвижимости об объекте недвижимости  
Сведения о зарегистрированных правах

<b>Земельный участок</b>	
Лист № _____	Всего листов выписки _____
21.08.2018 № 99/2018/154188688	Всего разделов _____
Кадастровый номер: 91:01:036402:57	
1. Правообладатель (правообладатели):	1.1 Кладкова Людмила Семеновна
2. Вид, номер и дата государственной регистрации права:	2.1 Собственность, №91-01/001-01/001/0682/016-78801 от 13.10.2016
3. Ограничение права и образование объекта недвижимости:	не зарегистрировано
4. Договоры участия в долевом строительстве:	данные отсутствуют
5. Заявленные в суд/добром порядке права требования:	данные отсутствуют
6. Сведения о возращении в отчуждении зарегистрированного права:	данные отсутствуют
7. Сведения о наличии решения об отчуждении объекта недвижимости для государственных и муниципальных нужд:	данные отсутствуют
8. Сведения о невозможности государственной регистрации без личного участия правообладателя или его законного представителя:	данные отсутствуют
9. Правомогущие и сведения о наличии пасту выписки, но не раскрытых земельных или сведений о проведении государственной регистрации права (перехода, прекращения права), образовании права или обременения объекта недвижимости, ссылки на отношения объекта недвижимости:	данные отсутствуют
10. Ограничение права без необходимого в силу закона согласия третьего лица, органа:	данные отсутствуют
11. Сведения о невозможности государственной регистрации перехода, прекращения, ограничения права на земельный участок из земель сельскохозяйственного назначения:	данные отсутствуют
Государственный регистратор	полное наименование должности
	подпись
	ФГИС ЕПРН
	инициалы, фамилия

М.П.

Выписка из Единого государственного реестра недвижимости об объекте недвижимости

Сведения о характеристиках объекта недвижимости

На основании запроса от 20.08.2018 г., поступившего на рассмотрение 21.08.2018 г., сообщая, что согласно записи Единого государственного реестра недвижимости

<b>Жилая недвижимость</b>	
Лист № _____ Раздела 1 _____	Всего листов выписки _____
21.08.2018 № 99/2018/154188225	
Кадастровый номер: 91:01:036002:60	
Номер кадастрового квартала:	91:01:036002
Дата приема в кадастровый номер:	19.01.2010
Ранее присвоенный государственный учетный номер:	Кадастровый номер: 8536590700360020163
Адрес:	г. Севастополь, с. Орлянов, пер. Трактористов, 1
Площадь:	974 кв. м
Кадастровая стоимость, руб.:	896615,7
Кадастровые номера расположенных в пределах земельного участка объектов недвижимости:	данные отсутствуют
Кадастровые номера объектов недвижимости, из которых образован объект недвижимости:	данные отсутствуют
Кадастровые номера образованных объектов недвижимости:	данные отсутствуют
Сведения о включении объекта недвижимости в состав предприятия как юридического лица:	
Государственный регистратор	ФГИС ЕГРН
полное наименование должности	подпись
	инициалы, фамилия

М.П.

Сведения о характеристиках объекта недвижимости

<b>Жилая недвижимость</b>	
Лист № _____ Раздела 1 _____	Всего листов выписки _____
21.08.2018 № 99/2018/154188225	
Кадастровый номер: 91:01:036002:60	
Категория земель:	Категория не установлена
Вид разрешенного использования:	для строительства и обслуживания жилого дома, хозяйственных построек и сооружений (приусадебный участок)
Сведения о кадастровом назначении:	данные отсутствуют
Сведения о лесных участках и об иных природных объектах, расположенных в пределах земельного участка:	данные отсутствуют
Сведения о том, что земельный участок полностью или частично расположен в границах зон с особыми условиями использования территорий или территории объекта культурного наследия:	данные отсутствуют
Сведения о том, что земельный участок расположен в границах особой экономической зоны, территории опережающего социально-экономического развития, зоны территориального развития в Российской Федерации, иной зоны:	данные отсутствуют
Сведения о том, что земельный участок расположен в границах особой охраняемой природной территории, охотничьих угодий, лесничества, лесопарков:	данные отсутствуют
Сведения о результатах проведения государственного земельного надзора:	данные отсутствуют
Сведения о расположении земельного участка в границах территории, в отношении которой утвержден проект развития территории:	данные отсутствуют
Государственный регистратор	ФГИС ЕГРН
полное наименование должности	подпись
	инициалы, фамилия

М.П.



Выписка из Единого государственного реестра недвижимости об объекте недвижимости  
Сведения о зарегистрированных объектах недвижимости

<b>Земельный участок</b>	
Лист № _____ Раздел 1	Всего листов выписки _____
21.08.2018 № 99/2018/154188225	Всего разделов: _____
Кадастровый номер: 91:01:036002:60	
Условный номер земельного участка:	данные отсутствуют
Сведения о принятии акта (или) заключения договора, предусматривающего предоставление в соответствии с земельным законодательством исполнительным органом государственной власти или органом местного самоуправления, осуществляющим функции, не относящиеся к вопросам местного самоуправления, государственного земельного участка для строительства нецелевого дома социального использования или нецелевого дома коммерческого использования:	данные отсутствуют
Сведения о том, что земельный участок или земельные участки образованы на основании решения об отчуждении земельного участка и (или) распоряженного на нем объекта недвижимости для государственных или муниципальных нужд:	данные отсутствуют
Сведения о том, что земельный участок образован из земель или земельного участка, государственная собственность на которые не разграничена:	данные отсутствуют
Сведения о наличии земельного спора о местоположении границ земельного участка:	данные отсутствуют
Статус записи об объекте недвижимости:	Сведения об объекте недвижимости имеют статус "актуальные, ранее учтены"
Общие отметки:	Правки земельного участка не установлены в соответствии с требованиями земельного законодательства. Сведения необходимы для записи в разделе 3.1 отсутствуют.
Получатель выписки:	Бондаренко Андрей Михайлович
Государственный регистратор	полное наименование должности
	подпись
	инициалы, фамилия

М.П.

Выписка из Единого государственного реестра недвижимости об объекте недвижимости  
Сведения о зарегистрированных правах

<b>Земельный участок</b>	
Лист № _____ Раздел 2	Всего листов выписки _____
21.08.2018 № 99/2018/154188225	Всего разделов: _____
Кадастровый номер: 91:01:036002:60	
1. Правообладатель (правообладатели):	1.1 Прохоров Стелла Ивановна
2. Вид, номер и дата государственной регистрации права:	2.1 Собственность, №91-01/001/045/2016-7522 от 20.04.2016
3. Ограничение права и обременение объекта недвижимости:	не зарегистрировано
4. Договоры участия в долевом строительстве:	данные отсутствуют
5. Заявленные в судебном порядке права требования:	данные отсутствуют
6. Сведения о возращении в отчуждении зарегистрированного права:	данные отсутствуют
7. Сведения о наличии решения об отчуждении объекта недвижимости для государственных и муниципальных нужд:	данные отсутствуют
8. Сведения о невозможности государственной регистрации без личного участия правообладателя или его законного представителя:	
9. Правомогущие и сведения о наличии пасту выписки, но не раскрытых земельных или сведений о проведении государственной регистрации права (перехода, прекращения права), ограничении права или обременения объекта недвижимости, ссылки в отношении объекта недвижимости:	данные отсутствуют
10. Ограничение права без необходимого в силу закона согласия третьего лица, органа:	данные отсутствуют
11. Сведения о невозможности государственной регистрации перехода, прекращения, ограничения права на земельный участок из земель сельскохозяйственного назначения:	
Государственный регистратор	полное наименование должности
	подпись
	инициалы, фамилия

М.П.

Выписка из Единого государственного реестра недвижимости об объекте недвижимости  
**Сведения о характеристиках объекта недвижимости**

<b>Жилая недвижимость</b>	
Лист № _____ Раздела 1	Всего листов раздела 1: _____
21.08.2018 № 99/2018/15418710	Всего разделов: _____
Кадастровый номер: 91:01:036002:66	

Категория земель:	Категория не установлена
Вид разрешенного использования:	для строительства и обслуживания жилого дома, хозяйственных построек и сооружений (приусадебный участок)
Сведения о кадастровом назначении:	данные отсутствуют
Сведения о лесе, водных объектах и об иных природных объектах, расположенных в пределах земельного участка:	данные отсутствуют
Сведения о том, что земельный участок полностью или частично расположен в границах зон с особыми условиями использования территории или территории объекта культурного наследия:	данные отсутствуют
Сведения о том, что земельный участок расположен в границах особой экономической зоны, территории опережающего социально-экономического развития, зоны территориального развития в Российской Федерации, иной зоны:	данные отсутствуют
Сведения о том, что земельный участок расположен в границах особой охраняемой природной территории, охотничьих угодий, лесничества, лесопарков:	данные отсутствуют
Сведения о результатах проведения государственного земельного надзора:	данные отсутствуют
Сведения о расположении земельного участка в границах территории, в отношении которой утвержден проект развития территории:	данные отсутствуют

Государственный регистратор	полное наименование должности	подпись	ФГИС ЕГРН
			инициалы, фамилия

М.П.

Выписка из Единого государственного реестра недвижимости об объекте недвижимости  
**Сведения о характеристиках объекта недвижимости**

<b>Жилая недвижимость</b>	
Лист № _____ Раздела 1	Всего листов выписки: _____
21.08.2018 № 99/2018/15418710	Всего разделов: _____
Кадастровый номер: 91:01:036002:66	

Номер кадастрового квартала:	91:01:036002
Дата приема в кадастровый номер:	19.01.2010
Ранее присвоенный государственный учетный номер:	Кадастровый номер: 853659070036002/0242
Адрес:	г. Севастополь, с. Орлянов, ул. В. Высоцкого, 26
Площадь:	1588 кв. м
Кадастровый стоимость, руб.:	1461833.4
Кадастровые номера расположенных в пределах земельного участка объектов недвижимости:	данные отсутствуют
Кадастровые номера объектов недвижимости, из которых образован объект недвижимости:	данные отсутствуют
Кадастровые номера образованных объектов недвижимости:	данные отсутствуют
Сведения о включении объекта недвижимости в состав предприятия как юридического лица:	данные отсутствуют

Государственный регистратор	полное наименование должности	подпись	ФГИС ЕГРН
			инициалы, фамилия

М.П.

Выписка из Единого государственного реестра недвижимости об объекте недвижимости  
Сведения о характеристиках объекта недвижимости

<b>Земельный участок</b>	
Лист № _____ Раздел 1	Всего листов выписки _____
21.08.2018 № 99/2018/15418710	Всего разделов: _____
Кадастровый номер: _____	91:01:036012:66
Условный номер земельного участка:	
Сведения о принятии акта (или) заключения договора, предусмотренного законодательством в соответствии с земельным законодательством исполнительных органов государственной власти или органов местного самоуправления, находящихся в государственной или муниципальной собственности земельного участка для строительства недвижимого имущества или иного недвижимого имущества, подлежащего использованию или использованию:	данные отсутствуют
Сведения о том, что земельный участок или земельные участки образованы на основании решения об отчуждении земельного участка и (или) расположенного на нем объекта недвижимости для государственных или муниципальных нужд:	данные отсутствуют
Сведения о том, что земельный участок образован из земель или земельного участка, государственная собственность на которые не разграничена:	данные отсутствуют
Сведения о наличии земельного спора о местоположении границ земельного участка:	данные отсутствуют
Статус записи об объекте недвижимости:	Сведения об объекте недвижимости имеют статус "актуальные, ранее учтенные"
Особые отметки:	Правила земельного участка не установлены в соответствии с требованиями земельного законодательства. Сведения необходимые для заполнения раздела 2 отсутствуют. Сведения необходимые для заполнения раздела 3.1 отсутствуют. Сведения необходимые для заполнения раздела 4.1 отсутствуют. Сведения необходимые для заполнения раздела 4.2 отсутствуют.
Подпись выписки:	Бондаренко Андрей Михайлович
Государственный регистратор	подпись _____
полное наименование должности _____	
М.П.	
ФГИС ЕГРН	
инициалы, фамилия _____	

Выписка из Единого государственного реестра недвижимости об объекте недвижимости  
Описание местоположения земельного участка

<b>Земельный участок</b>	
Лист № _____ Раздел 3	Всего листов выписки _____
21.08.2018 № 99/2018/15418710	Всего разделов: _____
Кадастровый номер: _____	91:01:036012:66
План (чертеж, схема) земельного участка	
Масштаб 1: данные отсутствуют	Условные обозначения: _____
Государственный регистратор	
полное наименование должности _____	
М.П.	
ФГИС ЕГРН	
инициалы, фамилия _____	

Выписка из Единого государственного реестра недвижимости об объекте недвижимости

Сведения о характеристиках объекта недвижимости

На основании запроса от 20.08.2018 г., поступившего на рассмотрение 21.08.2018 г., сообщая, что согласно записи Единого государственного реестра недвижимости

<b>Жилая недвижимость</b>	
Лист № _____ Раздела 1 _____	Всего листов выписки: _____
21.08.2018 № 99/2018/154187940	
Кадастровый номер: 91:01:036002:92	
Номер кадастрового квартала:	91:01:036002
Дата приема кадастрового номера:	05.08.2010
Ранее присвоенный государственный учетный номер:	Кадастровый номер: 8536590700360020251
Адрес:	г. Севастополь, с. Орлянов, ул. Павлова, 15
Площадь:	1498 кв. м
Кадастровый стоимость, руб.:	1378983.9
Кадастровые номера расположенных в пределах земельного участка объектов недвижимости:	данные отсутствуют
Кадастровые номера объектов недвижимости, из которых образован объект недвижимости:	данные отсутствуют
Кадастровые номера образованных объектов недвижимости:	данные отсутствуют
Сведения о включении объекта недвижимости в состав предприятия как юридического лица:	данные отсутствуют
Государственный регистратор	ФГИС ЕГРН
полное наименование должности	подпись
	инициалы, фамилия

М.П.

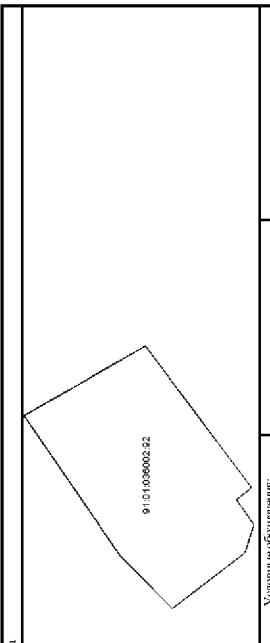
<b>Жилая недвижимость</b>	
Лист № _____ Раздела 1 _____	Всего листов выписки: _____
21.08.2018 № 99/2018/154187940	
Кадастровый номер: 91:01:036002:92	
Категория земель:	Категория не установлена
Вид разрешенного использования:	Для строительства и обслуживания жилого дома, хозяйственных построек и сооружений (приусадебный участок)
Сведения о кадастровом назначении:	данные отсутствуют
Сведения о лесных участках и об иных природных объектах, расположенных в пределах земельного участка:	данные отсутствуют
Сведения о том, что земельный участок полностью или частично расположен в границах зон с особыми условиями использования территорий или территории объекта культурного наследия:	данные отсутствуют
Сведения о том, что земельный участок расположен в границах особой экономической зоны, территории опережающего социально-экономического развития, зоны территориального развития в Российской Федерации, иной зоны:	данные отсутствуют
Сведения о том, что земельный участок расположен в границах особой охраняемой природной территории, охотничьих угодий, лесничества, лесопарков:	данные отсутствуют
Сведения о результатах проведения государственного земельного надзора:	данные отсутствуют
Сведения о расположении земельного участка в границах территории, в отношении которой утвержден проект развития территории:	данные отсутствуют
Государственный регистратор	ФГИС ЕГРН
полное наименование должности	подпись
	инициалы, фамилия

М.П.

Выписка из Единого государственного реестра недвижимости об объекте недвижимости  
Сведения о характеристиках объекта недвижимости

<b>Земельный участок</b>	
Лист № _____ Раздел 1	Всего листов выписки _____
21.08.2018 № 99/2018/154187940	Всего разделов: _____
Кадастровый номер: _____	91:01:0360102:92
Условный номер земельного участка:	данные отсутствуют
Сведения о принятии акта (или) заключения договора, предусмотренного предписанием в соответствии с земельным законодательством исполнительных органов государственной власти или органов местного самоуправления, находящихся в государственной или муниципальной собственности земельного участка для строительства недвижимого имущества или иного недвижимого имущества, подлежащего использованию:	данные отсутствуют
Сведения о том, что земельный участок или земельные участки образованы на основании решения об отчуждении земельного участка и (или) расположенного на нем объекта недвижимости для государственных или муниципальных нужд:	данные отсутствуют
Сведения о том, что земельный участок образован из земель или земельного участка, государственная собственность на которые не разграничена:	данные отсутствуют
Сведения о наличии земельного спора о местоположении границ земельного участка:	данные отсутствуют
Статус записи об объекте недвижимости:	Сведения об объекте недвижимости имеют статус "актуальные, ранее уточненные"
Особые отметки:	Правила земельного участка не установлены в соответствии с требованиями земельного законодательства. Сведения необходимые для заполнения раздела 2 отсутствуют. Сведения необходимые для заполнения раздела 3.1 отсутствуют. Сведения необходимые для заполнения раздела 4.1 отсутствуют. Сведения необходимые для заполнения раздела 4.2 отсутствуют.
Получатель выписки:	Бондаренко Андрей Михайлович
Государственный регистратор	подпись _____
полное наименование должности	М.П.
	инициалы, фамилия

Выписка из Единого государственного реестра недвижимости об объекте недвижимости  
Описание местоположения земельного участка

<b>Земельный участок</b>	
Лист № _____ Раздел 3	Всего листов выписки _____
21.08.2018 № 99/2018/154187940	Всего разделов: _____
Кадастровый номер: _____	91:01:0360102:92
План (чертеж, схема) земельного участка	
	
Масштаб 1: данные отсутствуют	Условные обозначения: _____
Государственный регистратор	подпись _____
полное наименование должности	М.П.
	инициалы, фамилия

**ФГИС ЕГРН**  
наименование органа регистрации прав

Выписка из Единого государственного реестра недвижимости об объекте недвижимости  
**Сведения о характеристиках объекта недвижимости**

На основании запроса от 20.08.2018 г., поступившего на рассмотрение 21.08.2018 г., сообщая, что согласно записи Единого государственного реестра недвижимости

**Жилая недвижимость**

Лист № \_\_\_\_\_ Раздела 1 \_\_\_\_\_ Всего листов выписки \_\_\_\_\_  
 21.08.2018 № 99/2018/154188616  
 Кадастровый номер: 91/01/036002/95

Категория заземления:	Категория не установлена
Вид разрешенного использования:	для строительства и обслуживания жилого дома, хозяйственных построек и сооружений (приусадебный участок)
Сведения о кадастровом назначении:	данные отсутствуют
Сведения о лесных участках и об иных природных объектах, расположенных в пределах земельного участка:	данные отсутствуют
Сведения о том, что земельный участок является или частично расположен в границах зон с особыми условиями использования территории или территории объекта культурного наследия:	данные отсутствуют
Сведения о том, что земельный участок расположен в границах особой экономической зоны, территории опережающего социально-экономического развития, зоны территориального развития в Российской Федерации, иной зоны:	данные отсутствуют
Сведения о том, что земельный участок расположен в границах особой охраняемой природной территории, охотничьих угодий, лесничества, лесопарков:	данные отсутствуют
Сведения о результатах проведения государственного земельного надзора:	данные отсутствуют
Сведения о расположении земельного участка в границах территории, в отношении которой утвержден проект развития территории:	данные отсутствуют

Государственный регистратор \_\_\_\_\_  
 полное наименование должности \_\_\_\_\_ подпись \_\_\_\_\_  
 М.П. \_\_\_\_\_ инициалы, фамилия \_\_\_\_\_

**ФГИС ЕГРН**  
наименование органа регистрации прав

Выписка из Единого государственного реестра недвижимости об объекте недвижимости  
**Сведения о характеристиках объекта недвижимости**

На основании запроса от 20.08.2018 г., поступившего на рассмотрение 21.08.2018 г., сообщая, что согласно записи Единого государственного реестра недвижимости

**Жилая недвижимость**

Лист № \_\_\_\_\_ Раздела 1 \_\_\_\_\_ Всего листов выписки \_\_\_\_\_  
 21.08.2018 № 99/2018/154188616  
 Кадастровый номер: 91/01/036002/95

Номер кадастрового квартала:	91/01/036002
Дата приема в кадастровый номер:	19.04.2007
Ранее присвоенный государственный учетный номер:	Кадастровый номер: 853659070036002/0059 г. Севастополь, с. Орлянов, пер. Дельный, д. 4
Адрес:	1029 кв. м
Площадь:	947245.95
Кадастровые номера объектов недвижимости, из которых образован объект недвижимости:	данные отсутствуют
Кадастровые номера расположенных в пределах земельного участка объектов недвижимости:	данные отсутствуют
Кадастровые номера объектов недвижимости, из которых образован объект недвижимости:	данные отсутствуют
Кадастровые номера образованных объектов недвижимости:	данные отсутствуют
Сведения о включении объекта недвижимости в состав предприятия как юридического комплекса:	

Государственный регистратор \_\_\_\_\_  
 полное наименование должности \_\_\_\_\_ подпись \_\_\_\_\_  
 М.П. \_\_\_\_\_ инициалы, фамилия \_\_\_\_\_

Выписка из Единого государственного реестра недвижимости об объекте недвижимости  
Сведения о зарегистрированных объектах недвижимости

<b>Земельный участок</b>	
Лист № _____ Раздел 1	Всего листов выписки _____
21.08.2018 № 99/2018/154188616	Всего разделов _____
Кадастровый номер: 91:01:036402:95	
Условный номер земельного участка:	данные отсутствуют
Сведения о принятии акта (или) заключения договора, предусматривающего предоставление в соответствии с земельным законодательством исполнительным органом государственной власти или органом местного самоуправления, осуществляющим функции, не относящиеся к функциям органов муниципальной собственности земельного участка для строительства нецелевого дома с использованием или нецелевого дома коммерческого использования:	данные отсутствуют
Сведения о том, что земельный участок или земельные участки образованы на основании решения об отчуждении земельного участка и (или) расположенного на нем объекта недвижимости для государственных или муниципальных нужд:	данные отсутствуют
Сведения о том, что земельный участок образован из земель или земельного участка, государственная собственность на которые не разграничена:	данные отсутствуют
Сведения о наличии земельного спора о местоположении границ земельного участка:	данные отсутствуют
Статус земли об объекте недвижимости:	Сведения об объекте недвижимости имеют статус "актуальные, ранее учтенные"
Особые отметки:	Правил земельного участка не установлено в соответствии с требованиями земельного законодательства. Сведения необходимые для заполнения раздела 3.1 отсутствуют. Сведения необходимые для заполнения раздела 4-го отсутствуют. Сведения необходимые для заполнения раздела 4.1 отсутствуют. Сведения необходимые для заполнения раздела 4.2 отсутствуют.
Подписать выписку:	Бондаренко Андрей Михайлович

Государственный регистратор	полное наименование должности	подпись	инициалы, фамилия
		М.П.	

Выписка из Единого государственного реестра недвижимости об объекте недвижимости  
Сведения о зарегистрированных правах

<b>Земельный участок</b>	
Лист № _____ Раздел 2	Всего листов выписки _____
21.08.2018 № 99/2018/154188616	Всего разделов _____
Кадастровый номер: 91:01:036402:95	
1. Правообладатель (правообладатели):	1.1 Селиков Алексей Андреевич
2. Вид, номер и дата государственной регистрации права:	2.1 Собственность, №91-01/001-01/001/40/2016-8752 от 13.10.2016
3. Ограничение права и образование объекта недвижимости:	не зарегистрировано
4. Договоры участия в долевом строительстве:	данные отсутствуют
5. Заявленные в суд/арбитражном порядке права требования:	данные отсутствуют
6. Сведения о возращении в отчуждении зарегистрированного права:	данные отсутствуют
7. Сведения о наличии решения об отчуждении объекта недвижимости для государственных и муниципальных нужд:	данные отсутствуют
8. Сведения о невозможности государственной регистрации без личного участия правообладателя или его законного представителя:	данные отсутствуют
9. Правомогущие и сведения о наличии пасту выписки, но не раскрытых земельных и сведений о проведении государственной регистрации права (перехода, прекращения права), образовании права или обременения объекта недвижимости, ссылки в отношении объекта недвижимости:	данные отсутствуют
10. Ограничение права без необходимого в силу закона согласия третьего лица, органа:	данные отсутствуют
11. Сведения о невозможности государственной регистрации перехода, прекращения, ограничения права на земельный участок из земель сельскохозяйственного назначения:	данные отсутствуют
Государственный регистратор	
полное наименование должности	подпись
М.П.	

Государственный регистратор	полное наименование должности	подпись	инициалы, фамилия
		М.П.	

**ФГИС ЕГРН**  
на предоставление сведений о факте регистрации права

Выписка из Единого государственного реестра недвижимости об объекте недвижимости  
Сведения о характеристиках объекта недвижимости

На основании запроса от 20.08.2018 г., поступившего на рассмотрение 21.08.2018 г., сообщая, что согласно записи Единого государственного реестра недвижимости

**Жилая недвижимость**

Лист № \_\_\_\_\_ Раздела 1 \_\_\_\_\_ Всего листов выписки \_\_\_\_\_  
 21.08.2018 № 99/2018/154185254  
 Кадастровый номер: 91:01:036002:102

Номер кадастрового квартала:	91:01:036002
Дата прекращения кадастрового номера:	21.04.2009
Ранее присвоенный государственный учетный номер:	Кадастровый номер: 853659070036002/0118
Адрес:	г. Севастополь, с. Орлянов, ул. И. Гаспарякова, д. 8
Площадь:	1398 кв. м
Кадастровая стоимость, руб.:	12869289
Кадастровые номера расположенных в пределах земельного участка объектов недвижимости:	данные отсутствуют
Кадастровые номера объектов недвижимости, из которых образован объект недвижимости:	данные отсутствуют
Кадастровые номера образованных объектов недвижимости:	данные отсутствуют
Сведения о включении объекта недвижимости в состав предприятия как юридического лица:	данные отсутствуют

Государственный регистратор \_\_\_\_\_ подпись \_\_\_\_\_  
 инициалы, фамилия \_\_\_\_\_

М.П.

**ФГИС ЕГРН**  
на предоставление сведений о факте регистрации права

Выписка из Единого государственного реестра недвижимости об объекте недвижимости  
Сведения о характеристиках объекта недвижимости

На основании запроса от 20.08.2018 г., поступившего на рассмотрение 21.08.2018 г., сообщая, что согласно записи Единого государственного реестра недвижимости

**Жилая недвижимость**

Лист № \_\_\_\_\_ Раздела 1 \_\_\_\_\_ Всего листов выписки \_\_\_\_\_  
 21.08.2018 № 99/2018/154185254  
 Кадастровый номер: 91:01:036002:102

Категория земель:	Категория не установлена
Вид разрешенного использования:	для строительства и обслуживания жилого дома, хозяйственных построек и сооружений (при кадастровом учете)
Сведения о кадастровом назначении:	данные отсутствуют
Сведения о лесных участках и об иных природных объектах, расположенных в пределах земельного участка:	данные отсутствуют
Сведения о том, что земельный участок полностью или частично расположен в границах зон с особыми условиями использования территории или территории объекта культурного наследия:	данные отсутствуют
Сведения о том, что земельный участок расположен в границах особой экономической зоны, территории опережающего социально-экономического развития, зоны территориального развития в Российской Федерации, иной зоны:	данные отсутствуют
Сведения о том, что земельный участок расположен в границах особо охраняемой природной территории, охотничьих угодий, лесничества, лесопарков:	данные отсутствуют
Сведения о результатах проведения государственного земельного надзора:	данные отсутствуют
Сведения о расположении земельного участка в границах территории, в отношении которой утверждена проект развития территории:	данные отсутствуют

Государственный регистратор \_\_\_\_\_ подпись \_\_\_\_\_  
 инициалы, фамилия \_\_\_\_\_

М.П.



Выписка из Единого государственного реестра недвижимости об объекте недвижимости  
Сведения о характеристиках объекта недвижимости

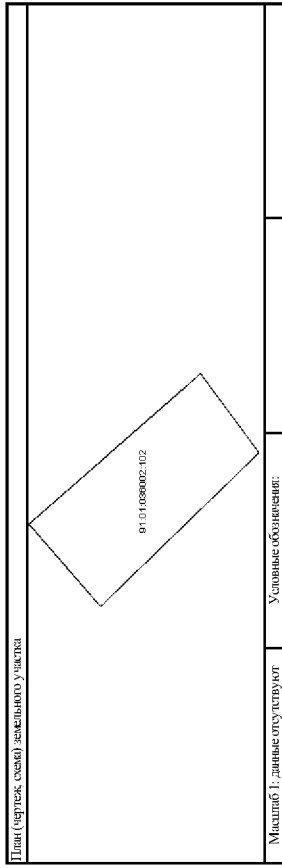
Земельный участок		
Лист № 21.08.2018	Раздел 1	Всего листов выписки
№ 99/2018/154185254		Всего разделов
Кадастровый номер: 91:01:036402:102		

Условный номер земельного участка:	данные отсутствуют
Сведения о принятии акта (или) заключения договора, предусмотренного законодательством в соответствии с земельным законодательством исполнительных органов государственной власти или органов местного самоуправления, находящихся в государственной или муниципальной собственности земельного участка для строительства нецелевого дома, соинвального использования или нецелевого дома коммерческого использования:	данные отсутствуют
Сведения о том, что земельный участок или земельные участки образованы на основании решения об отчуждении земельного участка и (или) расположенного на нем объекта недвижимости для государственных или муниципальных нужд:	данные отсутствуют
Сведения о том, что земельный участок образован из земель или земельного участка, государственная собственность на которые не разграничена:	данные отсутствуют
Сведения о наличии земельного спора о местоположении границ земельного участка:	данные отсутствуют
Статус записи об объекте недвижимости:	Сведения об объекте недвижимости имеют статус "актуальные, ранее учтенные"
Общие отметки:	Правил земельного участка не установлено в соответствии с требованиями земельного законодательства. Сведения необходимы для заполнения раздела 2 отсутствуют. Сведения необходимы для заполнения раздела 3.1 отсутствуют. Бондаренко Андрей Михайлович
Получатель выписки:	

Государственный регистратор	подпись	инициалы, фамилия
М.П.		

Выписка из Единого государственного реестра недвижимости об объекте недвижимости  
Описание местоположения земельного участка

Земельный участок		
Лист № 21.08.2018	Раздел 3	Всего листов выписки
№ 99/2018/154185254		Всего разделов
Кадастровый номер: 91:01:036402:102		



Масштаб 1: данные отсутствуют	Условные обозначения:
Государственный регистратор	
полное наименование должности	
М.П.	

Государственный регистратор	подпись	инициалы, фамилия
М.П.		

Выписка из Единого государственного реестра недвижимости об объекте недвижимости

Сведения о характеристиках объекта недвижимости

На основании запроса от 20.08.2018 г., поступившего на рассмотрение 21.08.2018 г., сообщая, что согласно записи Единого государственного реестра недвижимости

<b>Жилая недвижимость</b>	
Лист № _____ Раздела 1 _____	Всего листов выписки: _____
21.08.2018 № 99/2018/15418-9/08	
Кадастровый номер: 91/01/036002/123	
Номер кадастрового квартала:	91/01/036002
Дата приема в кадастровый номер:	03.09.2009
Ранее присвоенный государственный учетный номер:	Кадастровый номер: 8536590700366002/0136
Адрес:	г. Севастополь, с. Орлянов, ул. Кутулов рива, 15-А
Площадь:	813 кв. м
Кадастровая стоимость, руб.:	748407,15
Кадастровые номера расположенных в пределах земельного участка объектов недвижимости:	данные отсутствуют
Кадастровые номера объектов недвижимости, из которых образован объект недвижимости:	данные отсутствуют
Кадастровые номера образованных объектов недвижимости:	данные отсутствуют
Сведения о включении объекта недвижимости в состав предприятия как юридического комплекса:	
Государственный регистратор	ФГИС ЕГРН
полное наименование должности	подпись
	инициалы, фамилия

М.П.

<b>Жилая недвижимость</b>	
Лист № _____ Раздела 1 _____	Всего листов выписки: _____
21.08.2018 № 99/2018/15418-9/08	
Кадастровый номер: 91/01/036002/123	
Категория земель:	Категория не установлена
Вид разрешенного использования:	для строительства и обслуживания жилого дома, жилищных построек и сооружений (присоединяемый участок)
Сведения о кадастровом назначении:	данные отсутствуют
Сведения о лесных объектах и об иных природных объектах, расположенных в пределах земельного участка:	данные отсутствуют
Сведения о том, что земельный участок полностью или частично расположен в границах зоны с особыми условиями использования территории или территории объекта культурного наследия:	данные отсутствуют
Сведения о том, что земельный участок расположен в границах особой экономической зоны, территории опережающего социально-экономического развития, зоны территориального развития в Российской Федерации, иной зоны:	данные отсутствуют
Сведения о том, что земельный участок расположен в границах особо охраняемой природной территории, охотничьих угодий, лесничества, лесопарков:	данные отсутствуют
Сведения о результатах проведения государственного земельного надзора:	данные отсутствуют
Сведения о расположении земельного участка в границах территории, в отношении которой утвержден проект развития территории:	данные отсутствуют
Государственный регистратор	ФГИС ЕГРН
полное наименование должности	подпись
	инициалы, фамилия

М.П.

Выписка из Единого государственного реестра недвижимости об объекте недвижимости  
Сведения о характеристиках объекта недвижимости

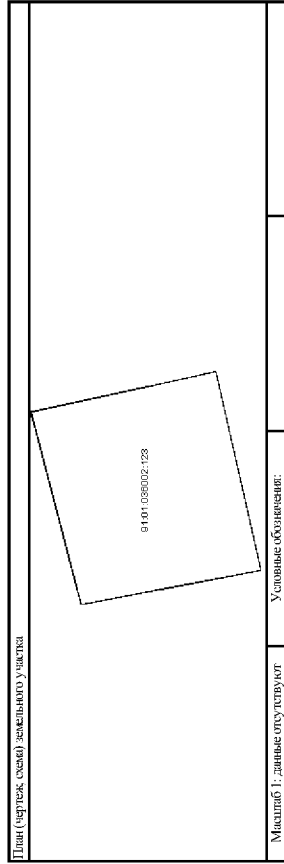
Земельный участок	
Лист № _____	Результат № _____
21.08.2018 № 99/2018/154184908	Всего листов выписки _____
Кадастровый номер: 91:01:036002:123	

Условный номер земельного участка:	данные отсутствуют
Сведения о принятии акта (или) заключения договора, предусмотренного законодательством в соответствии с земельным законодательством исполнительных органов государственной власти или органов местного самоуправления, находящихся в государственной или муниципальной собственности земельного участка для строительства недвижимого имущества, использования или иного вида коммерческого использования:	данные отсутствуют
Сведения о том, что земельный участок или земельные участки образованы на основании решения об отчуждении земельного участка и (или) расположенного на нем объекта недвижимости для государственных или муниципальных нужд:	данные отсутствуют
Сведения о том, что земельный участок образован из земель или земельного участка, государственная собственность на которые не разграничена:	данные отсутствуют
Сведения о наличии земельного спора о местоположении границ земельного участка:	данные отсутствуют
Статус записи об объекте недвижимости:	Сведения об объекте недвижимости имеют статус "актуальные, ранее учтенные"
Общие отметки:	Планим: земельного участка не установлено в соответствии с требованиями земельного законодательства. Сведения необходимы для заполнения раздела 2 отсутствуют. Сведения необходимы для заполнения раздела 3.1 отсутствуют. Бондаренко Андрей Михайлович
Получатель выписки:	

Государственный регистратор	подпись	инициалы, фамилия
М.П.		

Выписка из Единого государственного реестра недвижимости об объекте недвижимости  
Описание местоположения земельного участка

Земельный участок	
Лист № _____	Результат № _____
21.08.2018 № 99/2018/154184908	Всего листов выписки _____
Кадастровый номер: 91:01:036002:123	



Масштаб 1: данные отсутствуют	Условные обозначения:
Государственный регистратор	
полное наименование должности	
М.П.	

ФГИС ЕГРН	инициалы, фамилия
-----------	-------------------

Выписка из Единого государственного реестра недвижимости об объекте недвижимости

Сведения о характеристиках объекта недвижимости

На основании запроса от 20.08.2018 г., поступившего на рассмотрение 21.08.2018 г., сообщая, что согласно записи Единого государственного реестра недвижимости

<b>Жилая недвижимость</b>	
Лист № _____ Раздела 1 _____	Всего листов раздела 1: _____
21.08.2018 № 99/2018/154184995	
Кадастровый номер: 91/01/036002/126	
Номер кадастрового квартала:	91/01/036002
Дата приема в кадастровый номер:	17.07.2007
Ранее присвоенный государственный учетный номер:	Кадастровый номер: 853659070036002/0030
Адрес:	г. Севастополь, с. Орлянок, пер. Дельный, 6
Площадь:	1141 +/- 1 кв. м
Кадастровая стоимость, руб.:	1050347,35
Кадастровые номера расположенных в пределах земельного участка объектов недвижимости:	91/01/036003/264
Кадастровые номера объектов недвижимости, из которых образован объект недвижимости:	данные отсутствуют
Кадастровые номера образованных объектов недвижимости:	данные отсутствуют
Сведения о включении объекта недвижимости в состав предприятия как юридического комплекса:	
Государственный регистратор	ФГИС ЕГРН
полное наименование должности	подпись
	инициалы, фамилия

М.П.

**Жилая недвижимость**

Лист № \_\_\_\_\_ Раздела 1 \_\_\_\_\_

Всего листов раздела 1: \_\_\_\_\_

21.08.2018 № 99/2018/154184995

Кадастровый номер: 91/01/036002/126

Категория земель:	Категория не установлена
Вид разрешенного использования:	для строительства и обслуживания жилого дома, жилищных построек и сооружений (приусадебный участок)
Сведения о кадастровом назначении:	Сквозь Армян Автономия, №23-15-1386, ООО "Свал Град Проект"
Сведения о лесах, водных объектах и об иных природных объектах, расположенных в пределах земельного участка:	данные отсутствуют
Сведения о том, что земельный участок полностью или частично расположен в границах зон с особыми условиями использования территории или территории объекта культурного наследия:	данные отсутствуют
Сведения о том, что земельный участок расположен в границах особой экономической зоны, территории опережающего социально-экономического развития, зоны территориального развития в Российской Федерации, иной зоны:	данные отсутствуют
Сведения о том, что земельный участок расположен в границах особо охраняемой природной территории, охотничьих угодий, лесничества, лесопарков:	данные отсутствуют
Сведения о результатах проведения государственного земельного надзора:	данные отсутствуют
Сведения о расположении земельного участка в границах территории, в отношении которой утверждён проект развития территории:	данные отсутствуют

Государственный регистратор

полное наименование должности

подпись

М.П.

ФГИС ЕГРН

инициалы, фамилия

Выписка из Единого государственного реестра недвижимости об объекте недвижимости  
Сведения о характеристиках объекта недвижимости

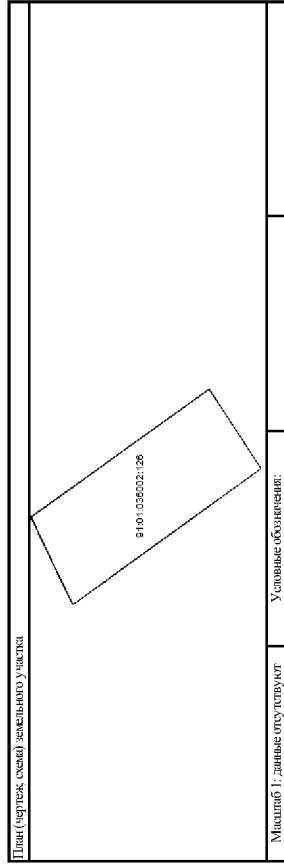
Земельный участок	
Лист № _____	Результат № _____
21.08.2018 № 99/2018/154184995	Всего листов выписки _____
Кадастровый номер: 91:01:036402:126	

Условный номер земельного участка:	данные отсутствуют
Сведения о принятии акта (или) заключения договора, предусматривающего предоставление в соответствии с земельным законодательством исполнительным органом государственной власти или органом местного самоуправления, осуществляющим в государственной или муниципальной собственности земельного участка для строительства недвижимого имущества, использования или иного вида коммерческого использования:	данные отсутствуют
Сведения о том, что земельный участок или земельные участки образованы на основании решения об отчуждении земельного участка и (или) расположенного на нем объекта недвижимости для государственных или муниципальных нужд:	данные отсутствуют
Сведения о том, что земельный участок образован из земель или земельного участка, государственная собственность на которые не разграничена:	данные отсутствуют
Сведения о наличии земельного спора о местоположении границ земельного участка:	данные отсутствуют
Статус записи об объекте недвижимости:	Сведения об объекте недвижимости имеют статус "актуальные, ранее утверждённые"
Общие отметки:	Сведения, необходимые для заполнения раздела 2 отсутствуют. Сведения, необходимые для заполнения раздела 4 отсутствуют. Сведения, необходимые для заполнения раздела 4.1 отсутствуют. Сведения, необходимые для заполнения раздела 4.2 отсутствуют. Бондаренко Андрей Михайлович

Государственный регистратор	подпись	инициалы, фамилия
М.П.		

Выписка из Единого государственного реестра недвижимости об объекте недвижимости  
Описание местоположения земельного участка

Земельный участок	
Лист № _____	Результат № _____
21.08.2018 № 99/2018/154184995	Всего листов выписки _____
Кадастровый номер: 91:01:036402:126	



Масштаб 1: данные отсутствуют	Условные обозначения:
Государственный регистратор	
полное наименование должности	
М.П.	

ФГИС ЕПРН	инициалы, фамилия
-----------	-------------------

Выписка из Единого государственного реестра недвижимости об объекте недвижимости  
Сведения о характеристиках объекта недвижимости

ФГИС ЕГРН  
наименование органа регистрации прав

Раздел 1

Выписка из Единого государственного реестра недвижимости об объекте недвижимости  
Сведения о характеристиках объекта недвижимости

На основании запроса от 20.08.2018 г., поступившего на рассмотрение 21.08.2018 г., сообщая, что согласно записи Единого государственного реестра недвижимости

<b>Жилый объект</b>	
Лист № _____ Раздела 1 _____	Всего листов выписки _____
21.08.2018 № 99/2018/154185317	
Кадастровый номер: 91:01:036002:147	
Номер кадастрового квартала:	91:01:036002
Дата приема в кадастровый номер:	06.10.2009
Ранее присвоенный государственный учетный номер:	Кадастровый номер: 8536590700360020153
Адрес:	г. Севастополь, с. Орлянок, ул. Ливинская, 15-А
Площадь:	689 кв. м
Кадастровая стоимость, руб.:	634258,95
Кадастровые номера расположенных в пределах земельного участка объектов недвижимости:	данные отсутствуют
Кадастровые номера объектов недвижимости, из которых образован объект недвижимости:	данные отсутствуют
Кадастровые номера образованных объектов недвижимости:	данные отсутствуют
Сведения о включении объекта недвижимости в состав предприятия как юридического лица:	
Государственный регистратор	ФГИС ЕГРН
полное наименование должности	подпись
	инициалы, фамилия

М.П.

ФГИС ЕГРН

наименование органа регистрации прав

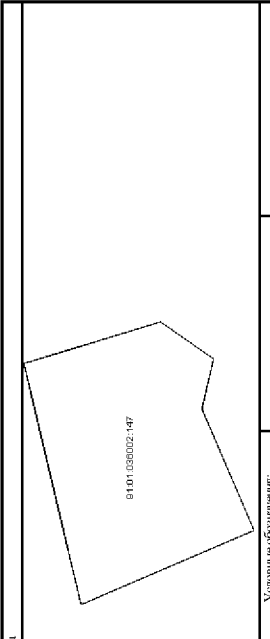
<b>Жилый объект</b>	
Лист № _____ Раздела 1 _____	Всего листов выписки _____
21.08.2018 № 99/2018/154185317	
Кадастровый номер: 91:01:036002:147	
Категория земель:	Категория не установлена
Вид разрешенного использования:	для строительства и обслуживания жилого дома, хозяйственных построек и сооружений (при кадастровом учете)
Сведения о кадастровом назначении:	данные отсутствуют
Сведения о лесе, водных объектах и об иных природных объектах, расположенных в пределах земельного участка:	данные отсутствуют
Сведения о том, что земельный участок полностью или частично расположен в границах зон с особыми условиями использования территорий или территории объекта культурного наследия:	данные отсутствуют
Сведения о том, что земельный участок расположен в границах особой экономической зоны, территории опережающего социально-экономического развития, зоны территориального развития в Российской Федерации, иной зоны:	данные отсутствуют
Сведения о том, что земельный участок расположен в границах особой охраняемой природной территории, охотничьих угодий, лесничества, лесопарков:	данные отсутствуют
Сведения о результатах проведения государственного земельного надзора:	данные отсутствуют
Сведения о расположении земельного участка в границах территории, в отношении которой утвержден проект развития территории:	данные отсутствуют
Государственный регистратор	ФГИС ЕГРН
полное наименование должности	подпись
	инициалы, фамилия

М.П.

Выписка из Единого государственного реестра недвижимости об объекте недвижимости  
Сведения о характеристиках объекта недвижимости

<b>Земельный участок</b>	
Лист № _____ Раздел 1	Всего листов выписки _____
21.08.2018 № 99/2018/154185317	Всего разделов: _____
Кадастровый номер:	91:01:036002:147
Условный номер земельного участка:	
Сведения о принятии акта (или) заключения договора, предусмотренных законодательством в соответствии с земельным законодательством исполнительных органов государственной власти или органов местного самоуправления, находящихся в государственной или муниципальной собственности земельного участка для строительства нецелевого дома, социального использования или нецелевого дома коммерческого использования:	данные отсутствуют
Сведения о том, что земельный участок или земельные участки образованы на основании решения об отчуждении земельного участка и (или) расположенного на нем объекта недвижимости для государственных или муниципальных нужд:	данные отсутствуют
Сведения о том, что земельный участок образован из земель нецелевого участка, государственных собственности на которые не зарегистрированы:	данные отсутствуют
Сведения о наличии земельного спора о местоположении границ земельного участка:	данные отсутствуют
Статус записи об объекте недвижимости:	Сведения об объекте недвижимости имеют статус "актуальные, ранее уточненные"
Общие отметки:	Правила земельного участка не установлены в соответствии с требованиями земельного законодательства. Сведения необходимые для заполнения раздела 2 отсутствуют. Сведения необходимые для заполнения раздела 3.1 отсутствуют. Сведения необходимые для заполнения раздела 4.1 отсутствуют. Сведения необходимые для заполнения раздела 4.2 отсутствуют.
Получатель выписки:	Бондаренко Андрей Михайлович
Государственный регистратор	подпись _____
полное наименование должности _____	
М.П.	
ФГИС ЕПРН	
инициалы, фамилия _____	

Выписка из Единого государственного реестра недвижимости об объекте недвижимости  
Описание местоположения земельного участка

<b>Земельный участок</b>	
Лист № _____ Раздел 3	Всего листов выписки _____
21.08.2018 № 99/2018/154185317	Всего разделов: _____
Кадастровый номер:	91:01:036002:147
План (чертеж, схема) земельного участка	
	
Масштаб 1: данные отсутствуют	Условные обозначения:
Государственный регистратор	
полное наименование должности _____	
М.П.	
ФГИС ЕПРН	
инициалы, фамилия _____	

Выписка из Единого государственного реестра недвижимости об объекте недвижимости

Сведения о характеристиках объекта недвижимости

На основании запроса от 20.08.2018 г., поступившего на рассмотрение 21.08.2018 г., сообщая, что согласно записи Единого государственного реестра недвижимости

<b>Жилая недвижимость</b>	
Лист № _____ Раздела 1 _____	Всего листов раздела 1: _____
21.08.2018 № 99/2018/154185286	
Кадастровый номер: 91:01:036002:149	
Номер кадастрового квартала:	91:01:036002
Дата приема в кадастровый номер:	29.07.2011
Ранее присвоенный государственный учетный номер:	Кадастровый номер: 853659070036002/0271
Адрес:	г. Севастополь, с. Орлянов, ул. Ливинская, 6-А
Площадь:	728 кв. м
Кадастровый стоимость, руб.:	6701604
Кадастровые номера расположенных в пределах земельного участка объектов недвижимости:	данные отсутствуют
Кадастровые номера объектов недвижимости, из которых образован объект недвижимости:	данные отсутствуют
Кадастровые номера образованных объектов недвижимости:	данные отсутствуют
Сведения о включении объекта недвижимости в состав предприятия как юридического комплекса:	
Государственный регистратор	ФГИС ЕГРН
полное наименование должности	подпись
	инициалы, фамилия

М.П.

Сведения о характеристиках объекта недвижимости

Жилая недвижимость

Сведения о характеристиках объекта недвижимости

На основании запроса от 20.08.2018 г., поступившего на рассмотрение 21.08.2018 г., сообщая, что согласно записи Единого государственного реестра недвижимости

<b>Жилая недвижимость</b>	
Лист № _____ Раздела 1 _____	Всего листов раздела 1: _____
21.08.2018 № 99/2018/154185286	
Кадастровый номер: 91:01:036002:149	
Категория земель:	Категория не установлена
Вид разрешенного использования:	для строительства и обслуживания жилого дома, жилищных построек и сооружений (присоединяемый участок)
Сведения о кадастровом назначении:	данные отсутствуют
Сведения о лесных водных объектах и об иных природных объектах, расположенных в пределах земельного участка:	данные отсутствуют
Сведения о том, что земельный участок полностью или частично расположен в границах зон с особыми условиями использования территорий или территории объекта культурного наследия:	данные отсутствуют
Сведения о том, что земельный участок расположен в границах особой экономической зоны, территории опережающего социально-экономического развития, зоны территориального развития в Российской Федерации, иной зоны:	данные отсутствуют
Сведения о том, что земельный участок расположен в границах особой охраняемой природной территории, охотничьих угодий, лесничества, лесопарков:	данные отсутствуют
Сведения о результатах проведения государственного земельного надзора:	данные отсутствуют
Сведения о расположении земельного участка в границах территории, в отношении которой утвержден проект развития территории:	данные отсутствуют
Государственный регистратор	ФГИС ЕГРН
полное наименование должности	подпись
	инициалы, фамилия

М.П.



Выписка из Единого государственного реестра недвижимости об объекте недвижимости  
Сведения о характеристиках объекта недвижимости

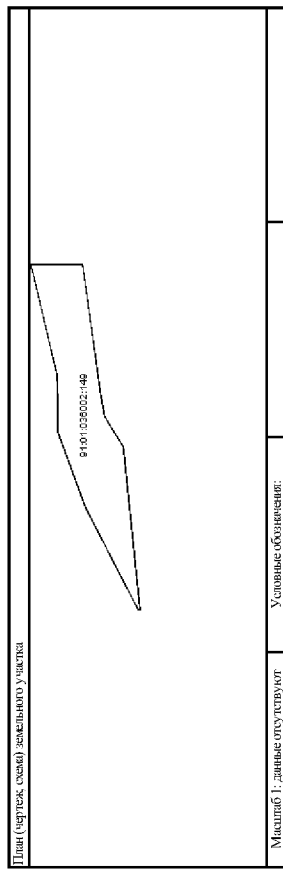
Земельный участок	
Лист № _____	Всего листов выписки _____
21.08.2018 № 99/2018/154185286	Всего разделов: _____
Кадастровый номер: _____	91:01:036002:149

Условный номер земельного участка:	данные отсутствуют
Сведения о принятии акта (или) заключения договора, предусмотренного законодательством в соответствии с земельным законодательством исполнительным органом государственной власти или органом местного самоуправления, находящегося в государственной или муниципальной собственности земельного участка для строительства недвижимого имущества, использования или иного вида коммерческого использования:	данные отсутствуют
Сведения о том, что земельный участок или земельные участки образованы на основании решения об отчуждении земельного участка и (или) расположенного на нем объекта недвижимости для государственных или муниципальных нужд:	данные отсутствуют
Сведения о том, что земельный участок образован из земель или земельного участка, государственная собственность на которые не разграничена:	данные отсутствуют
Сведения о наличии земельного спора о местоположении границ земельного участка:	данные отсутствуют
Статус записи об объекте недвижимости:	Сведения об объекте недвижимости имеют статус "актуальные, ранее учтенные"
Общие отметки:	Планим: земельный участок не установлен в соответствии с требованиями земельного законодательства. Сведения необходимы для заполнения раздела 2 отсутствуют. Сведения необходимы для заполнения раздела 3.1 отсутствуют. Бондаренко Андрей Михайлович

Государственный регистратор	подпись	инициалы, фамилия
М.П.		

Выписка из Единого государственного реестра недвижимости об объекте недвижимости  
Описание местоположения земельного участка

Земельный участок	
Лист № _____	Всего листов выписки _____
21.08.2018 № 99/2018/154185286	Всего разделов: _____
Кадастровый номер: _____	91:01:036002:149



Масштаб 1: данные отсутствуют	Условные обозначения:
Государственный регистратор	
полное наименование должности	
М.П.	

инициалы, фамилия

**ФГИС ЕГРН**  
на предоставление сведений о факте регистрации права

Выписка из Единого государственного реестра недвижимости об объекте недвижимости  
Сведения о характеристиках объекта недвижимости

На основании запроса от 20.08.2018 г., поступившего на рассмотрение 21.08.2018 г., сообщаем, что согласно записи Единого государственного реестра недвижимости:

**Жилая недвижимость**

Лист № \_\_\_\_\_ Раздела I \_\_\_\_\_ Всего листов выписки: \_\_\_\_\_  
 21.08.2018 № 99/2018/154184832  
 Всего листов раздела I: \_\_\_\_\_ Всего листов выписки: \_\_\_\_\_  
 Кадастровый номер: 91/01/036002/155

Номер кадастрового квартала:	91/01/036002
Дата прекращения кадастрового номера:	14.02.2008
Ранее присвоенный государственный учетный номер:	Кадастровый номер: 853659070036002/0115
Адрес:	г. Севастополь, с. Орлянов, ул. Кутузовская, д. 11
Площадь:	848 кв. м
Кадастровая стоимость, руб.:	7806264
Кадастровые номера расположенных в пределах земельного участка объектов недвижимости:	данные отсутствуют
Кадастровые номера объектов недвижимости, из которых образован объект недвижимости:	данные отсутствуют
Кадастровые номера образованных объектов недвижимости:	данные отсутствуют
Сведения о включении объекта недвижимости в состав предприятия как юридического лица:	данные отсутствуют

Государственный регистратор \_\_\_\_\_ подпись \_\_\_\_\_  
 инициалы, фамилия \_\_\_\_\_

М.П.

**ФГИС ЕГРН**  
на предоставление сведений о факте регистрации права

Выписка из Единого государственного реестра недвижимости об объекте недвижимости  
Сведения о характеристиках объекта недвижимости

На основании запроса от 20.08.2018 г., поступившего на рассмотрение 21.08.2018 г., сообщаем, что согласно записи Единого государственного реестра недвижимости:

**Жилая недвижимость**

Лист № \_\_\_\_\_ Раздела I \_\_\_\_\_ Всего листов выписки: \_\_\_\_\_  
 21.08.2018 № 99/2018/154184832  
 Всего листов раздела I: \_\_\_\_\_ Всего листов выписки: \_\_\_\_\_  
 Кадастровый номер: 91/01/036002/155

Категория земель:	Земли населенных пунктов
Вид разрешенного использования:	Для строительства и обслуживания жилого дома, хозяйственных построек и сооружений (присоединяемый участок)
Сведения о кадастровом назначении:	данные отсутствуют
Сведения о лесных водных объектах и об иных природных объектах, расположенных в пределах земельного участка:	данные отсутствуют
Сведения о том, что земельный участок полностью или частично расположен в границах зон с особыми условиями использования территорий или территории объекта культурного наследия:	данные отсутствуют
Сведения о том, что земельный участок расположен в границах особой экономической зоны, территории опережающего социально-экономического развития, зоны территориального развития в Российской Федерации, иной зоны:	данные отсутствуют
Сведения о том, что земельный участок расположен в границах особой охраняемой природной территории, охотничьих угодий, лесничества, лесопарков:	данные отсутствуют
Сведения о результатах проведения государственного земельного надзора:	данные отсутствуют
Сведения о расположении земельного участка в границах территории, в отношении которой утвержден проект развития территории:	данные отсутствуют

Государственный регистратор \_\_\_\_\_ подпись \_\_\_\_\_  
 инициалы, фамилия \_\_\_\_\_

М.П.

Выписка из Единого государственного реестра недвижимости об объекте недвижимости  
Сведения о характеристиках объекта недвижимости

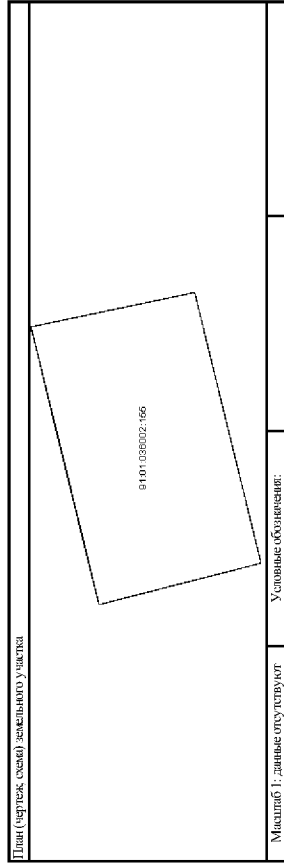
<b>Земельный участок</b>	
Лист № _____	Всего листов выписки _____
21.08.2018 № 99/2018/154184832	Всего разделов: _____
Кадастровый номер: _____	91:01:036002:155

Условный номер земельного участка:	данные отсутствуют
Сведения о принятии акта (или) заключения договора, предусмотренного законодательством в соответствии с земельным законодательством исполнительных органов государственной власти или органов местного самоуправления, находящихся в государственной или муниципальной собственности земельного участка для строительства недвижимого имущества или иного недвижимого имущества, подлежащего использованию или иному целевому использованию:	данные отсутствуют
Сведения о том, что земельный участок или земельные участки образованы на основании решения об отчуждении земельного участка и (или) расположенного на нем объекта недвижимости для государственных или муниципальных нужд:	данные отсутствуют
Сведения о том, что земельный участок образован из земель или земельного участка, государственная собственность на которые не разграничена:	данные отсутствуют
Сведения о наличии земельного спора о местоположении границ земельного участка:	данные отсутствуют
Статус записи об объекте недвижимости:	Сведения об объекте недвижимости имеют статус "актуальные, ранее учтенные"
Общие отметки:	Планим: земельный участок не установлен в соответствии с требованиями земельного законодательства. Сведения необходимы для заполнения раздела 2 отсутствуют. Сведения необходимы для заполнения раздела 3.1 отсутствуют. Бондаренко Андрей Михайлович

Государственный регистратор	подпись	инициалы, фамилия
М.П.		

Выписка из Единого государственного реестра недвижимости об объекте недвижимости  
Описание местоположения земельного участка

<b>Земельный участок</b>	
Лист № _____	Всего листов выписки _____
21.08.2018 № 99/2018/154184832	Всего разделов: _____
Кадастровый номер: _____	91:01:036002:155



Масштаб 1: данные отсутствуют	Условные обозначения:
Государственный регистратор	
полное наименование должности	
М.П.	

инициалы, фамилия

Выписка из Единого государственного реестра недвижимости об объекте недвижимости

Сведения о характеристиках объекта недвижимости

На основании запроса от 20.08.2018 г., поступившего на рассмотрение 21.08.2018 г., сообщая, что согласно записи Единого государственного реестра недвижимости

<b>Жилая недвижимость</b>	
Лист № _____ Раздела 1	Всего листов выписки: _____
21.08.2018 № 99/2018/154184926	
Кадастровый номер: 91/01/036002/162	
Номер кадастрового квартала:	91/01/036002
Дата приема в кадастровый номер:	23.05.2012
Ранее присвоенный государственный учетный номер:	Кадастровый номер: 853659070036002/0274
Адрес:	г. Севастополь, Батумский район, с. Орлянка, ул. Кутузова, 7-А
Площадь:	800 кв. м
Кадастровый стоимост. руб.:	756440
Кадастровые номера расположенных в пределах земельного участка объектов недвижимости:	данные отсутствуют
Кадастровые номера объектов недвижимости, из которых образован объект недвижимости:	данные отсутствуют
Кадастровые номера образованных объектов недвижимости:	данные отсутствуют
Сведения о включении объекта недвижимости в состав предприятия как юридического комплекса:	
Государственный регистратор	ФГИС ЕГРН
полное наименование должности	подпись
	инициалы, фамилия

М.П.

Сведения о характеристиках объекта недвижимости

<b>Жилая недвижимость</b>	
Лист № _____ Раздела 1	Всего листов выписки: _____
21.08.2018 № 99/2018/154184926	
Кадастровый номер: 91/01/036002/162	
Категория земель:	Категория не установлена
Вид разрешенного использования:	для строительства и обслуживания жилого дома, жилищных построек и сооружений (присоединяемый участок)
Сведения о кадастровом назначении:	данные отсутствуют
Сведения о лесных объектах и об иных природных объектах, расположенных в пределах земельного участка:	данные отсутствуют
Сведения о том, что земельный участок полностью или частично расположен в границах зоны с особыми условиями использования территории или территории объекта культурного наследия:	данные отсутствуют
Сведения о том, что земельный участок расположен в границах особой экономической зоны, территории опережающего социально-экономического развития, зоны территориального развития в Российской Федерации, иной зоны:	данные отсутствуют
Сведения о том, что земельный участок расположен в границах особой охраняемой природной территории, охотничьих угодий, лесничества, лесопарков:	данные отсутствуют
Сведения о результатах проведения государственного земельного надзора:	данные отсутствуют
Сведения о расположении земельного участка в границах территории, в отношении которой утверждена программа развития территории:	данные отсутствуют
Государственный регистратор	ФГИС ЕГРН
полное наименование должности	подпись
	инициалы, фамилия

М.П.

Выписка из Единого государственного реестра недвижимости об объекте недвижимости  
Сведения о характеристиках объекта недвижимости

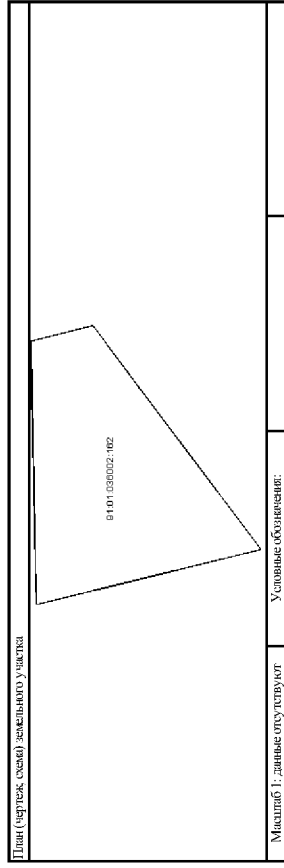
Земельный участок	
Лист № _____	Всего листов выписки _____
21.08.2018 № 99/2018/154184926	Всего разделов: _____
Кадастровый номер: _____	91:01:036002:162

Условный номер земельного участка:	данные отсутствуют
Сведения о принятии акта (или) заключения договора, предусмотренного законодательством в соответствии с земельным законодательством исполнительных органов государственной власти или органов местного самоуправления, находящихся в государственной или муниципальной собственности земельного участка для строительства недвижимого имущества, использования или иного вида коммерческого использования:	данные отсутствуют
Сведения о том, что земельный участок или земельные участки образованы на основании решения об отчуждении земельного участка и (или) расположенного на нем объекта недвижимости для государственных или муниципальных нужд:	данные отсутствуют
Сведения о том, что земельный участок образован из земель или земельного участка, государственная собственность на которые не разграничена:	данные отсутствуют
Сведения о наличии земельного спора о местоположении границ земельного участка:	данные отсутствуют
Статус записи об объекте недвижимости:	Сведения об объекте недвижимости имеют статус "актуальные, ранее учтенные"
Общие отметки:	Планим: земельного участка не установлено в соответствии с требованиями земельного законодательства. Сведения необходимы для заполнения раздела 2 отсутствуют. Сведения необходимы для заполнения раздела 3.1 отсутствуют. Бондаренко Андрей Михайлович
Получатель выписки:	

Государственный регистратор	подпись	инициалы, фамилия
М.П.		

Выписка из Единого государственного реестра недвижимости об объекте недвижимости  
Описание местоположения земельного участка

Земельный участок	
Лист № _____	Всего листов выписки _____
21.08.2018 № 99/2018/154184926	Всего разделов: _____
Кадастровый номер: _____	91:01:036002:162



Масштаб 1: данные отсутствуют	Условные обозначения:
Государственный регистратор	
полное наименование должности	
М.П.	

ФГИС ЕПРН	инициалы, фамилия
-----------	-------------------

Выписка из Единого государственного реестра недвижимости об объекте недвижимости

Сведения о характеристиках объекта недвижимости

На основании запроса от 20.08.2018 г., поступившего на рассмотрение 21.08.2018 г., сообщая, что согласно записи Единого государственного реестра недвижимости

<b>Жилая недвижимость</b>	
Лист № _____ Раздела 1 _____	Всего листов выписки: _____
21.08.2018 № 99/2018/15418/059	
Кадастровый номер: 91/01/036002/174	
Номер кадастрового квартала:	91/01/036002
Дата приема кадастрового номера:	13.06.2012
Ранее присвоенный государственный учетный номер:	Кадастровый номер: 853659070036002/0147
Адрес:	г. Севастополь, Балаклавский район, с. Орлянок, ул. Гагаринского, 14
Площадь:	1692 кв. м
Кадастровая стоимость, руб.:	1557570,6
Кадастровые номера расположенных в пределах земельного участка объектов недвижимости:	91/01/036002/208
Кадастровые номера объектов недвижимости, из которых образован объект недвижимости:	данные отсутствуют
Кадастровые номера образованных объектов недвижимости:	данные отсутствуют
Сведения о включении объекта недвижимости в состав предприятия как юридического комплекса:	
Государственный регистратор	ФГИС ЕГРН
полное наименование должности	подпись
	инициалы, фамилия

М.П.

Сведения о характеристиках объекта недвижимости

**Жилая недвижимость**

Лист № \_\_\_\_\_ Раздела 1 \_\_\_\_\_

Всего листов выписки: \_\_\_\_\_

21.08.2018 № 99/2018/15418/059

Кадастровый номер: 91/01/036002/174

Категория земель:	Категория не установлена
Вид разрешенного использования:	для строительства и обслуживания жилого дома, хозяйственных построек и сооружений (приусадебный участок)
Сведения о кадастровом назначении:	данные отсутствуют
Сведения о лесных объектах и об иных природных объектах, расположенных в пределах земельного участка:	данные отсутствуют
Сведения о том, что земельный участок полностью или частично расположен в границах зоны с особыми условиями использования территории или территории объекта культурного наследия:	данные отсутствуют
Сведения о том, что земельный участок расположен в границах особой экономической зоны, территории опережающего социально-экономического развития, зоны территориального развития в Российской Федерации, иной зоны:	данные отсутствуют
Сведения о том, что земельный участок расположен в границах особой охраняемой природной территории, объектов угодий, лесничества, лесопарков:	данные отсутствуют
Сведения о результатах проведения государственного земельного надзора:	данные отсутствуют
Сведения о расположении земельного участка в границах территории, в отношении которой утвержден проект развития территории:	данные отсутствуют

Государственный регистратор	ФГИС ЕГРН
полное наименование должности	подпись
	инициалы, фамилия

М.П.

Выписка из Единого государственного реестра недвижимости об объекте недвижимости  
Сведения о характеристиках объекта недвижимости

<b>Земельный участок</b>	
Лист № _____ Раздел 1	Всего листов выписки _____
21.08.2018 № 99/2018/154185/059	Всего разделов: _____
Кадастровый номер: 91:01:0364002:174	
Условный номер земельного участка:	данные отсутствуют
Сведения о принятии акта (или) заключения договора, предусматривающего предоставление в соответствии с земельным законодательством исполнительным органом государственной власти или органом местного самоуправления, осуществляющим функции, в том числе, для муниципальной собственности земельного участка для строительства нецелевого дома социального использования или нецелевого дома коммерческого использования:	данные отсутствуют
Сведения о том, что земельный участок или земельные участки образованы на основании решения об отчуждении земельного участка и (или) распоряжении на нем объекта недвижимости для государственных или муниципальных нужд:	данные отсутствуют
Сведения о том, что земельный участок образован из земель или земельного участка, государственная собственность на которые не разграничена:	данные отсутствуют
Сведения о наличии земельного спора о местоположении границ земельного участка:	данные отсутствуют
Статус записи об объекте недвижимости:	Сведения об объекте недвижимости имеют статус "актуальные, ранее учтенные"
Общие отметки:	Правил земельного участка не установлено в соответствии с требованиями земельного законодательства. Сведения необходимы для записи в разделе 3.1 отсутствуют.
Подписать выписку:	Бондаренко Андрей Михайлович

Государственный регистратор	полное наименование должности	подпись	инициалы, фамилия

М.П.

Выписка из Единого государственного реестра недвижимости об объекте недвижимости  
Сведения о зарегистрированных правах

<b>Земельный участок</b>			
Лист № _____ Раздел 2	Всего листов выписки _____		
21.08.2018 № 99/2018/154185/059	Всего разделов: _____		
Кадастровый номер: 91:01:0364002:174			
1. Правообладатель (правообладатели):	1.1 Жирова Зера Бесловна		
2. Вид, номер и дата государственной регистрации права:	2.1 Собственность №91-01/001/043/2016-6681 от 23.06.2016		
3. Ограничение права и обременение объекта недвижимости:	не зарегистрировано		
4. Договоры участия в долевом строительстве:	данные отсутствуют		
5. Заявленные в суд/арбитражном порядке права требования:	данные отсутствуют		
6. Сведения о возращении в отчуждении зарегистрированного права:	данные отсутствуют		
7. Сведения о наличии решения об отчуждении объекта недвижимости для государственных и муниципальных нужд:	данные отсутствуют		
8. Сведения о невозможности государственной регистрации без личного участия правообладателя или его законного представителя:			
9. Правомогущие и сведения о наличии пасту выписки, но не раскрытых земельных или сведений о проведении государственной регистрации права (перехода, прекращения права), ограничении права или обременения объекта недвижимости, связанных с отчуждением объекта недвижимости:	данные отсутствуют		
10. Ограничение права без необходимого в силу закона согласия третьего лица, органа:	данные отсутствуют		
11. Сведения о невозможности государственной регистрации перехода, прекращения, ограничения права на земельный участок из земель сельскохозяйственного назначения:			
Государственный регистратор	полное наименование должности	подпись	инициалы, фамилия

М.П.

Выписка из Единого государственного реестра недвижимости об объекте недвижимости

Сведения о характеристиках объекта недвижимости

На основании запроса от 20.08.2018 г., поступившего на рассмотрение 21.08.2018 г., сообщая, что согласно записи Единого государственного реестра недвижимости

<b>Жилая недвижимость</b>	
Лист № _____ Раздела 1 _____	Всего листов выписки: _____
21.08.2018 № 99/2018/5418511	
Кадастровый номер: 91:01:036002:181	
Номер кадастрового квартала:	91:01:036002
Дата приема в кадастровый номер:	19.07.2010
Ранее присвоенный государственный учетный номер:	Кадастровый номер: 853659070036002/0230
Адрес:	г. Севастополь, с. Орлянок, ул. Ливадская, 6
Площадь:	2042 кв. м
Кадастровый стоимость, руб.:	1879763.1
Кадастровые номера расположенных в пределах земельного участка объектов недвижимости:	данные отсутствуют
Кадастровые номера объектов недвижимости, из которых образован объект недвижимости:	данные отсутствуют
Кадастровые номера образованных объектов недвижимости:	данные отсутствуют
Сведения о включении объекта недвижимости в состав предприятия как юридического комплекса:	
Государственный регистратор	ФГИС ЕГРН
полное наименование должности	подпись
	инициалы, фамилия

М.П.

Выписка из Единого государственного реестра недвижимости об объекте недвижимости

Сведения о характеристиках объекта недвижимости

<b>Жилая недвижимость</b>	
Лист № _____ Раздела 1 _____	Всего листов выписки: _____
21.08.2018 № 99/2018/5418511	
Кадастровый номер: 91:01:036002:181	
Категория земель:	Категория не установлена
Вид разрешенного использования:	Для строительства и обслуживания жилого дома, хозяйственных построек и сооружений (приусадебный участок)
Сведения о кадастровом назначении:	данные отсутствуют
Сведения о лесных водных объектах и об иных природных объектах, расположенных в пределах земельного участка:	данные отсутствуют
Сведения о том, что земельный участок полностью или частично расположен в границах зон с особыми условиями использования территории или территории объекта культурного наследия:	данные отсутствуют
Сведения о том, что земельный участок расположен в границах особой экономической зоны, территории опережающего социально-экономического развития, зоны территориального развития в Российской Федерации, иной зоны:	данные отсутствуют
Сведения о том, что земельный участок расположен в границах особой охраняемой природной территории, охотничьих угодий, лесничества, лесопарков:	данные отсутствуют
Сведения о результатах проведения государственного земельного надзора:	данные отсутствуют
Сведения о расположении земельного участка в границах территории, в отношении которой утвержден проект развития территории:	данные отсутствуют
Государственный регистратор	ФГИС ЕГРН
полное наименование должности	подпись
	инициалы, фамилия

М.П.



Выписка из Единого государственного реестра недвижимости об объекте недвижимости  
Сведения о характеристиках объекта недвижимости

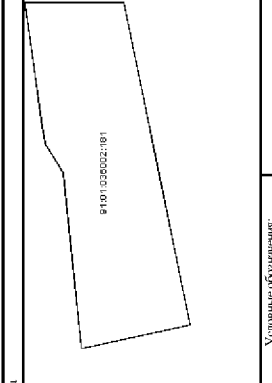
Земельный участок	
Лист № _____ Раздел 1	Всего листов выписки _____
21.08.2018 № 99/2018/154185111	Всего разделов: _____
Кадастровый номер: 91:01:036402:181	

Условный номер земельного участка:	данные отсутствуют
Сведения о принятии акта (или) заключения договора, предусмотренного законодательством в соответствии с земельным законодательством исполнительным органом государственной власти или органом местного самоуправления, находящегося в государственной или муниципальной собственности земельного участка для строительства недвижимого имущества, использования или иного вида коммерческого использования:	данные отсутствуют
Сведения о том, что земельный участок или земельные участки образованы на основании решения об отчуждении земельного участка и (или) расположенного на нем объекта недвижимости для государственных или муниципальных нужд:	данные отсутствуют
Сведения о том, что земельный участок образован из земель или земельного участка, государственная собственность на которые не разграничена:	данные отсутствуют
Сведения о наличии земельного спора о местоположении границ земельного участка:	данные отсутствуют
Статус записи об объекте недвижимости:	Сведения об объекте недвижимости имеют статус "актуальные, ранее учтенные"
Общие отметки:	Планим: земельный участок не установлен в соответствии с требованиями земельного законодательства. Сведения необходимы для заполнения раздела 2 отсутствуют. Сведения необходимы для заполнения раздела 3.1 отсутствуют. Бондаренко Андрей Михайлович
Получатель выписки:	

Государственный регистратор	подпись	инициалы, фамилия
М.П.		

Выписка из Единого государственного реестра недвижимости об объекте недвижимости  
Описание местоположения земельного участка

Земельный участок	
Лист № _____ Раздел 3	Всего листов выписки _____
21.08.2018 № 99/2018/154185111	Всего разделов: _____
Кадастровый номер: 91:01:036402:181	

План (чертеж, схема) земельного участка	
	
Масштаб 1: данные отсутствуют	Условные обозначения:

Государственный регистратор	подпись	инициалы, фамилия
М.П.		

Основания запроса от 20.08.2018 г., поступившего на рассмотрение 21.08.2018 г., сообщая, что согласно записи Единого государственного реестра недвижимости

<b>Жилая недвижимость</b>	
Лист № _____ Раздела _____	Всего листов выписки _____
21.08.2018 № 99/2018/15418-989	
Кадастровый номер: 91:01:036002:198	
Номер кадастрового квартала:	91:01:036002
Дата прекращения кадастрового номера:	23.12.2003
Ранее присвоенный государственный учетный номер:	Кадастровый номер: 853659070036002/004
Адрес:	г. Севастополь, с. Орлянов, пер. Дельный, д. 2-А
Площадь:	1003 кв. м
Кадастровая стоимость, руб.:	92331165
Кадастровые номера расположенных в пределах земельного участка объектов недвижимости:	данные отсутствуют
Кадастровые номера объектов недвижимости, из которых образован объект недвижимости:	данные отсутствуют
Кадастровые номера образующих объект недвижимости:	данные отсутствуют
Сведения о включении объекта недвижимости в состав предприятия как юридического комплекса:	
Государственный регистратор	ФГИС ЕГРН
полное наименование должности	подпись
	инициалы, фамилия

М.П.

<b>Жилая недвижимость</b>	
Лист № _____ Раздела _____	Всего листов выписки _____
21.08.2018 № 99/2018/15418-989	
Кадастровый номер: 91:01:036002:198	
Категория земель:	Земли населенных пунктов
Вид разрешенного использования:	Жилая застройка
Сведения о кадастровом инженере:	данные отсутствуют
Сведения о лесах, водных объектах и объектах природных объектов, расположенных в пределах земельного участка:	данные отсутствуют
Сведения о том, что земельный участок полностью или частично расположен в границах зоны с особыми условиями использования территории или территории объекта культурного наследия:	данные отсутствуют
Сведения о том, что земельный участок расположен в границах особой экономической зоны, территории опережающего социально-экономического развития, зоны территориального развития в Российской Федерации, иной зоны:	данные отсутствуют
Сведения о том, что земельный участок расположен в границах особо охраняемой природной территории, охотничьих угодий, лесничеств, заказников:	данные отсутствуют
Сведения о результатах проведения государственного земельного истории:	данные отсутствуют
Сведения о расположении земельного участка в границах территории, в отношении которой утвержден проект межевания территории:	данные отсутствуют
Государственный регистратор	ФГИС ЕГРН
полное наименование должности	подпись
	инициалы, фамилия

М.П.

Выписка из Единого государственного реестра недвижимости об объекте недвижимости  
Сведения о зарегистрированных объектах недвижимости

Земельный участок	
Лист №: _____	Всего листов выписки: _____
21.08.2018 № 99/2018/154184989	Всего разделов: _____
Кадастровый номер: 91:01:036402:198	
Условный номер земельного участка: _____	данные отсутствуют
Сведения о принятии акта (или) заключения договора, предусматривающего предоставление в соответствии с земельным законодательством исполнительным органом государственной власти или органом местного самоуправления, осуществляющим функции, не относящиеся к функциям органов государственной власти, для строительства нецелевого дома индивидуального использования или нецелевого дома коммерческого использования: _____	данные отсутствуют
Сведения о том, что земельный участок или земельные участки образованы на основании решения об отчуждении земельного участка и (или) распоряженного на нем объекта недвижимости для государственных или муниципальных нужд: _____	данные отсутствуют
Сведения о том, что земельный участок образован из земель или земельного участка, государственная собственность на которые не разграничена: _____	данные отсутствуют
Сведения о наличии земельного спора о местоположении границ земельного участка: _____	данные отсутствуют
Статус земли об объекте недвижимости: _____	Сведения об объекте недвижимости (номер статус "актуальные, ранее учтенные")
Особые отметки: _____	Правил земельного участка не установлено в соответствии с требованиями земельного законодательства. Сведения необходимые для заполнения раздела 3.1 отсутствуют. Сведения необходимые для заполнения раздела 4 отсутствуют. Сведения необходимые для заполнения раздела 4.1 отсутствуют. Сведения необходимые для заполнения раздела 4.2 отсутствуют. Бондаренко Андрей Михайлович
Получатель выписки: _____	

Государственный регистратор	полное наименование должности	подпись	инициалы, фамилия

М.П.

Выписка из Единого государственного реестра недвижимости об объекте недвижимости  
Сведения о зарегистрированных правах

Земельный участок			
Лист №: _____	Всего листов выписки: _____		
21.08.2018 № 99/2018/154184989	Всего разделов: _____		
Кадастровый номер: 91:01:036402:198			
1. Правообладатель (правообладатели):	1.1 Диденкова Веря Савельевна		
2. Вид, номер и дата государственной регистрации права:	2.1 Собственность, №91-01/001-079/2016-1037/1 от 15.06.2016		
3. Ограничение права и образование объекта недвижимости:	не зарегистрировано		
4. Договоры участия в долевом строительстве:	данные отсутствуют		
5. Заявленные в судебном порядке права требования:	данные отсутствуют		
6. Сведения о возращении в отчуждении зарегистрированного права:	данные отсутствуют		
7. Сведения о наличии решения об отчуждении объекта недвижимости для государственных и муниципальных нужд:	данные отсутствуют		
8. Сведения о невозможности государственной регистрации без личного участия правообладателя или его законного представителя:	данные отсутствуют		
9. Правомогущие и сведения о наличии песту выписки, но не раскрытых земельных или сведений о проведении государственной регистрации права (перехода, прекращения права), образовании права или обременения объекта недвижимости, сделки в отношении объекта недвижимости:	данные отсутствуют		
10. Ограничения права без необходимого в силу закона согласия третьего лица, органа:	данные отсутствуют		
11. Сведения о невозможности государственной регистрации перехода, прекращения, ограничения права на земельный участок из земель сельскохозяйственного назначения:	данные отсутствуют		
Государственный регистратор	полное наименование должности	подпись	инициалы, фамилия

М.П.

## Выписка из Единого государственного реестра недвижимости об объекте недвижимости

## Сведения о характеристиках объекта недвижимости

На основании запроса от 20.08.2018 г., поступившего на рассмотрение 21.08.2018 г., сообщается, что согласно записи Единого государственного реестра недвижимости:

<b>Жилая недвижимость</b>	
Лист № _____ Раздела 1 _____	Всего листов выписки: _____
21.08.2018 № 99/2018/154185245	
Кадастровый номер: 91:01:036002:201	
Номер кадастрового квартала:	91:01:036002
Дата прекращения кадастрового номера:	09.07.2009
Ранее присвоенный государственный учетный номер:	Кадастровый номер: 853659070036002/0043
Адрес:	г. Севастополь, с. Орлянов, ул. Кутельникова, 9
Площадь:	845 кв. м
Кадастровые номера объектов недвижимости, из которых образован объект недвижимости:	77864.75
Кадастровые номера расположенных в пределах земельного участка объектов недвижимости:	данные отсутствуют
Кадастровые номера объектов недвижимости, из которых образован объект недвижимости:	данные отсутствуют
Кадастровые номера образованных объектов недвижимости:	данные отсутствуют
Сведения о включении объекта недвижимости в состав предприятия как юридического лица:	
Государственный регистратор	ФГИС ЕГРН
полное наименование должности	подпись
	инициалы, фамилия

М.П.

## Сведения о характеристиках объекта недвижимости

<b>Жилая недвижимость</b>	
Лист № _____ Раздела 1 _____	Всего листов выписки: _____
21.08.2018 № 99/2018/154185245	
Кадастровый номер: 91:01:036002:201	
Категория земель:	Земли населенных пунктов
Вид разрешенного использования:	Жилая застройка
Сведения о кадастровом инженере:	данные отсутствуют
Сведения о лесах водных объектах и об иных природных объектах, расположенных в пределах земельного участка:	данные отсутствуют
Сведения о том, что земельный участок полностью или частично расположен в границах зоны с особыми условиями использования территории или территории объекта культурного наследия:	данные отсутствуют
Сведения о том, что земельный участок расположен в границах особой экономической зоны, территории опережающего социально-экономического развития, зоны территориального развития в Российской Федерации, иной зоны:	данные отсутствуют
Сведения о том, что земельный участок расположен в границах особо охраняемой природной территории, охотничьих угодий, лесничеств, заказников:	данные отсутствуют
Сведения о результатах проведения государственного земельного истории:	данные отсутствуют
Сведения о расположении земельного участка в границах территории, в отношении которой утвержден проект межевания территории:	данные отсутствуют
Государственный регистратор	ФГИС ЕГРН
полное наименование должности	подпись
	инициалы, фамилия

М.П.

Выписка из Единого государственного реестра недвижимости об объекте недвижимости  
Сведения о характеристиках объекта недвижимости

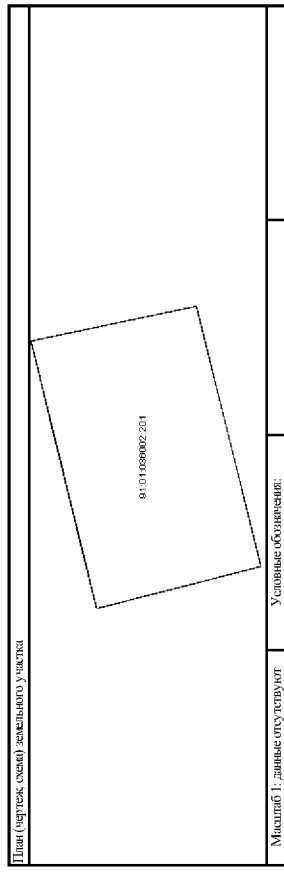
Земельный участок	
Лист № _____	Всего листов выписки _____
21.08.2018 № 99/2018/154185245	Всего разделов: _____
Кадастровый номер: _____	91:01:036402:201

Условный номер земельного участка:	данные отсутствуют
Сведения о принятии акта (или) заключения договора, предусмотренного законодательством в соответствии с земельным законодательством исполнительных органов государственной власти или органов местного самоуправления, находящихся в государственной или муниципальной собственности земельного участка для строительства недвижимого имущества или иного назначения или земельного дома коммерческого использования:	данные отсутствуют
Сведения о том, что земельный участок или земельные участки образованы на основании решения об отчуждении земельного участка и (или) расположенного на нем объекта недвижимости для государственных или муниципальных нужд:	данные отсутствуют
Сведения о том, что земельный участок образован из земель или земельного участка, государственная собственность на которые не разграничена:	данные отсутствуют
Сведения о наличии земельного спора о местоположении границ земельного участка:	данные отсутствуют
Статус записи об объекте недвижимости:	Сведения об объекте недвижимости имеют статус "актуальные, ранее учтенные"
Общие отметки:	Правильное земельное участие не установлено в соответствии с требованиями земельного законодательства. Сведения необходимы для заполнения раздела 2 отсутствуют. Сведения необходимы для заполнения раздела 3.1 отсутствуют. Бондаренко Андрей Михайлович

Государственный регистратор	подпись	инициалы, фамилия
М.П.		

Выписка из Единого государственного реестра недвижимости об объекте недвижимости  
Описание местоположения земельного участка

Земельный участок	
Лист № _____	Всего листов выписки _____
21.08.2018 № 99/2018/154185245	Всего разделов: _____
Кадастровый номер: _____	91:01:036402:201



Масштаб 1: данные отсутствуют	Условные обозначения:
Государственный регистратор	
полное наименование должности	
М.П.	

инициалы, фамилия

**ФГИС ЕГРН**  
на предоставление сведений о факте регистрации права

Выписка из Единого государственного реестра недвижимости об объекте недвижимости  
Сведения о характеристиках объекта недвижимости

На основании запроса от 20.08.2018 г., поступившего на рассмотрение 21.08.2018 г., сообщая, что согласно заявке Единого государственного реестра недвижимости

**Жилая недвижимость**

Лист № \_\_\_\_\_ Раздела 1 \_\_\_\_\_ Всего листов выписки \_\_\_\_\_  
 21.08.2018 № 99/2018/154184933  
 Кадастровый номер: 91:01:036002:227

Категория земель:	Земли населенных пунктов
Вид разрешенного использования:	2.1. Котлов Д/и индивидуального жилищного строительства/складной;
Сведения о кадастровом номере:	данные отсутствуют
Сведения о лесах, водных объектах и объектах природных объектов, расположенных в пределах земельного участка:	данные отсутствуют
Сведения о том, что земельный участок полностью или частично расположен в границах зоны с особыми условиями использования территории или территории объекта культурного наследия:	данные отсутствуют
Сведения о том, что земельный участок расположен в границах особой экономической зоны, территории опережающего социально-экономического развития, зоны территориального развития в Российской Федерации, иной зоны:	данные отсутствуют
Сведения о том, что земельный участок расположен в границах особо охраняемой природной территории, охотничьих угодий, лесничеств, заказников:	данные отсутствуют
Сведения о результатах проведения государственного земельного историко:	данные отсутствуют
Сведения о расположении земельного участка в границах территории, в отношении которой утвержден проект межевания территории:	данные отсутствуют

Государственный регистратор \_\_\_\_\_ подпись \_\_\_\_\_ инициалы, фамилия \_\_\_\_\_  
 М.П. ФГИС ЕГРН

**ФГИС ЕГРН**  
на предоставление сведений о факте регистрации права

Выписка из Единого государственного реестра недвижимости об объекте недвижимости  
Сведения о характеристиках объекта недвижимости

На основании запроса от 20.08.2018 г., поступившего на рассмотрение 21.08.2018 г., сообщая, что согласно заявке Единого государственного реестра недвижимости

**Жилая недвижимость**

Лист № \_\_\_\_\_ Раздела 1 \_\_\_\_\_ Всего листов выписки \_\_\_\_\_  
 21.08.2018 № 99/2018/154184933  
 Кадастровый номер: 91:01:036002:227

Номер кадастрового квартала:	91:01:036002
Дата прекращения кадастрового номера:	28.04.1999
Ранее присвоенный государственный учетный номер:	данные отсутствуют
Адрес:	г. Севастополь, с. Орлянок, пер. Бетполюкский, 3
Площадь:	1607 кв. м
Кадастровые номера объектов недвижимости, из которых образован объект недвижимости:	1479323.85
Кадастровые номера расположенных в пределах земельного участка объектов недвижимости:	данные отсутствуют
Кадастровые номера объектов недвижимости, из которых образован объект недвижимости:	данные отсутствуют
Кадастровые номера образованных объектов недвижимости:	данные отсутствуют
Сведения о включении объекта недвижимости в состав предприятия как юридического комплекса:	данные отсутствуют

Государственный регистратор \_\_\_\_\_ подпись \_\_\_\_\_ инициалы, фамилия \_\_\_\_\_  
 М.П. ФГИС ЕГРН

Выписка из Единого государственного реестра недвижимости об объекте недвижимости  
Сведения о зарегистрированных объектах недвижимости

<b>Земельный участок</b>	
Лист №: _____	Всего листов выписки: _____
21.08.2018 № 99/2018/154184933	Всего разделов: _____
Кадастровый номер: 91:01:036402:227	
Условный номер земельного участка:	данные отсутствуют
Сведения о принятии акта (или) заключения договора, предусматривающего предоставление в соответствии с земельным законодательством исполнительным органом государственной власти или органом местного самоуправления, осуществляющим функции, в том числе, в осуществлении государственной власти, государственной или муниципальной собственности земельного участка для строительства нецелевого дома индивидуального пользования или нецелевого дома коммерческого использования:	данные отсутствуют
Сведения о том, что земельный участок или земельные участки образованы на основании решения об отчуждении земельного участка и (или) расположенного на нем объекта недвижимости для государственных или муниципальных нужд:	данные отсутствуют
Сведения о том, что земельный участок образован из земель или земельного участка, государственная собственность на которые не разграничена:	данные отсутствуют
Сведения о наличии земельного спора о местоположении границ земельного участка:	данные отсутствуют
Статус земли об объекте недвижимости:	Сведения об объекте недвижимости имеют статус "актуальные, ранее учтенные"
Особые отметки:	Правки земельного участка не установлены в соответствии с требованиями земельного законодательства. Сведения необходимые для заполнения раздела 3.1 отсутствуют. Сведения необходимые для заполнения раздела 4 отсутствуют. Сведения необходимые для заполнения раздела 4.1 отсутствуют. Сведения необходимые для заполнения раздела 4.2 отсутствуют.
Подписать выписку:	Бондаренко Андрей Михайлович

Государственный регистратор	полное наименование должности	подпись	инициалы, фамилия

М.П.

Выписка из Единого государственного реестра недвижимости об объекте недвижимости  
Сведения о зарегистрированных правах

<b>Земельный участок</b>	
Лист №: _____	Всего листов выписки: _____
21.08.2018 № 99/2018/154184933	Всего разделов: _____
Кадастровый номер: 91:01:036402:227	
1. Правообладатель (правообладатели):	1.1 Перетов Сергей Заурович
2. Вид, номер и дата государственной регистрации права:	2.1 Собственность №91-01/001-01/001/068/2016-109/1 от 15.11.2016
3. Ограничение права и образование объекта недвижимости:	не зарегистрировано
4. Договоры участия в долевом строительстве:	данные отсутствуют
5. Заявленные в суд/арбитражном суде требования:	данные отсутствуют
6. Сведения о возращении в отчуждении зарегистрированного права:	данные отсутствуют
7. Сведения о наличии решения об отчуждении объекта недвижимости для государственных и муниципальных нужд:	данные отсутствуют
8. Сведения о невозможности государственной регистрации без личного участия правообладателя или его законного представителя:	данные отсутствуют
9. Правомогущие и сведения о наличии пасту выписки, но не раскрытых земельных и сведений о проведении государственной регистрации права (перехода, прекращения права), образовании права или обременения объекта недвижимости, ссылки в отношении объекта недвижимости:	данные отсутствуют
10. Ограничения права без необходимого в силу закона согласия третьего лица, органа:	данные отсутствуют
11. Сведения о невозможности государственной регистрации перехода, прекращения, ограничения права на земельный участок из земель сельскохозяйственного назначения:	данные отсутствуют

Государственный регистратор	полное наименование должности	подпись	инициалы, фамилия

М.П.

## Выписка из Единого государственного реестра недвижимости об объекте недвижимости

Лист № _____	Раздел 1	Всего листов раздела 1: _____	Всего листов выписки: _____
21.08.2018 № 99/2018/154184947		Всего листов выписки: _____	
Кадастровый номер: _____		91:01:036002:229	

## Выписка из Единого государственного реестра недвижимости об объекте недвижимости

Лист № _____	Раздел 1	Всего листов раздела 1: _____	Всего листов выписки: _____
21.08.2018 № 99/2018/154184947		Всего листов выписки: _____	
Кадастровый номер: _____		91:01:036002:229	

Номер кадастрового квартала:	91:01:036002
Дата прекращения кадастрового номера:	02.11.2010
Ранее присвоенный государственный учетный номер:	Кадастровый номер: 85365907004002.0139
Адрес:	г. Севастополь, с. Орлянов, пер. Бетполевский, 6
Площадь:	1075 кв. м
Кадастровые стоимость, руб.:	989591,25
Кадастровые номера расположенных в пределах земельного участка объектов недвижимости:	данные отсутствуют
Кадастровые номера объектов недвижимости, из которых образован объект недвижимости:	данные отсутствуют
Кадастровые номера образованных объектов недвижимости:	данные отсутствуют
Сведения о включении объекта недвижимости в состав предприятия как юридического комплекса:	

Государственный регистратор	полное наименование должности	подпись	инициалы, фамилия
-----------------------------	-------------------------------	---------	-------------------

М.П.

## Выписка из Единого государственного реестра недвижимости об объекте недвижимости

Лист № _____	Раздел 1	Всего листов раздела 1: _____	Всего листов выписки: _____
21.08.2018 № 99/2018/154184947		Всего листов выписки: _____	
Кадастровый номер: _____		91:01:036002:229	

Категория земель:	Земли населенных пунктов
Вид разрешенного использования:	2.1. Котлов. Для индивидуального жилищного строительства свайбурот.
Сведения о кадастровом инженере:	данные отсутствуют
Сведения о лесах, водных объектах и об иных природных объектах, расположенных в пределах земельного участка:	данные отсутствуют
Сведения о том, что земельный участок полностью или частично расположен в границах зоны с особыми условиями использования территории или территории объекта культурного наследия:	данные отсутствуют
Сведения о том, что земельный участок расположен в границах особой экономической зоны, территории опережающего социально-экономического развития, зоны территориального развития в Российской Федерации, иной зоны:	данные отсутствуют
Сведения о том, что земельный участок расположен в границах особо охраняемой природной территории, охотничьих угодий, лесничеств, лесозаповедов:	данные отсутствуют
Сведения о результатах проведения государственного земельного историко:	данные отсутствуют
Сведения о расположении земельного участка в границах территории, в отношении которой утвержден проект межевания территории:	данные отсутствуют

Государственный регистратор	полное наименование должности	подпись	инициалы, фамилия
-----------------------------	-------------------------------	---------	-------------------

М.П.



Выписка из Единого государственного реестра недвижимости об объекте недвижимости  
Сведения о зарегистрированных объектах недвижимости

<b>Земельный участок</b>	
Лист №: _____	Всего листов выписки: _____
21.08.2018 № 99/2018/154184947	Всего разделов: _____
Кадастровый номер: 91:01:036402:229	
Условный номер земельного участка: _____	данные отсутствуют
Сведения о принятии акта (или) заключения договора, предусматривающего предоставление в соответствии с земельным законодательством исполнительным органом государственной власти или органом местного самоуправления, осуществляющим функции, в том числе, в осуществлении государственной власти, полномочий по управлению муниципальной собственностью земельного участка для строительства нецелевого дома социального использования или нецелевого дома коммерческого использования:	данные отсутствуют
Сведения о том, что земельный участок или земельные участки образованы на основании решения об отчуждении земельного участка и (или) расположенного на нем объекта недвижимости для государственных или муниципальных нужд:	данные отсутствуют
Сведения о том, что земельный участок образован из земель или земельного участка, государственная собственность на которые не разграничена:	данные отсутствуют
Сведения о наличии земельного спора о местоположении границ земельного участка:	данные отсутствуют
Статус земли об объекте недвижимости:	Сведения об объекте недвижимости имеют статус "актуальные, ранее учтенные"
Особые отметки:	Правильный земельный участок не установлен в соответствии с требованиями земельного законодательства. Сведения необходимые для заполнения раздела 3.1 отсутствуют. Сведения необходимые для заполнения раздела 4-го отсутствуют. Сведения необходимые для заполнения раздела 4.1 отсутствуют. Сведения необходимые для заполнения раздела 4.2 отсутствуют.
Подписать выписку:	Бондаренко Андрей Михайлович

Государственный регистратор	полное наименование должности	подпись	инициалы, фамилия

М.П.

Выписка из Единого государственного реестра недвижимости об объекте недвижимости  
Сведения о зарегистрированных правах

<b>Земельный участок</b>	
Лист №: _____	Всего листов выписки: _____
21.08.2018 № 99/2018/154184947	Всего разделов: _____
Кадастровый номер: 91:01:036402:229	
1. Правообладатель (правообладатели):	1.1 Перетов Сергей Заурович
2. Вид, номер и дата государственной регистрации права:	2.1 Собственность №91-01/001-01/001/068/2016-1092/1 от 15.11.2016
3. Ограничение права и образование объекта недвижимости:	не зарегистрировано
4. Договоры участия в долевом строительстве:	данные отсутствуют
5. Заявленные в суд/арбитражном суде требования:	данные отсутствуют
6. Сведения о возращении в отчуждении зарегистрированного права:	данные отсутствуют
7. Сведения о наличии решения об отчуждении объекта недвижимости для государственных и муниципальных нужд:	данные отсутствуют
8. Сведения о невозможности государственной регистрации без личного участия правообладателя или его законного представителя:	данные отсутствуют
9. Правомогущие и сведения о наличии пасту выписки, но не раскрытых земельных или сведений о проведении государственной регистрации права (перехода, прекращения права), образовании права или обременения объекта недвижимости, ссылки на отношения объекта недвижимости:	данные отсутствуют
10. Ограничение права без необходимого в силу закона согласия третьего лица, органа:	данные отсутствуют
11. Сведения о невозможности государственной регистрации перехода, прекращения, ограничения права на земельный участок из земель сельскохозяйственного назначения:	данные отсутствуют

Государственный регистратор	полное наименование должности	подпись	инициалы, фамилия

М.П.

**ФГИС ЕГРН**  
на предоставление сведений о факте регистрации права

Выписка из Единого государственного реестра недвижимости об объекте недвижимости  
Сведения о характеристиках объекта недвижимости

На основании запроса от 20.08.2018 г., поступившего на рассмотрение 21.08.2018 г., сообщая, что согласно записи Единого государственного реестра недвижимости

**Жилая недвижимость**

Лист № \_\_\_\_\_ Раздела 1 \_\_\_\_\_ Всего листов выписки: \_\_\_\_\_  
 21.08.2018 № 99/2018/154185/093  
 Всего листов раздела 1: \_\_\_\_\_ Всего листов выписки: \_\_\_\_\_  
 Кадастровый номер: 91:01:036002:236

Категория земель:	Земли населенных пунктов
Вид разрешенного использования:	2.1. Для размещения объектов складского назначения
Сведения о кадастровом инженере:	данные отсутствуют
Сведения о лесах, водных объектах и объектах природного назначения, расположенных в пределах земельного участка:	данные отсутствуют
Сведения о том, что земельный участок полностью или частично расположен в границах зоны с особыми условиями использования территории или территории объекта культурного наследия:	данные отсутствуют
Сведения о том, что земельный участок расположен в границах особой экономической зоны, территории опережающего социально-экономического развития, зоны территориального развития в Российской Федерации, иной зоны:	данные отсутствуют
Сведения о том, что земельный участок расположен в границах особо охраняемой природной территории, охотничьих угодий, лесничеств, заказников:	данные отсутствуют
Сведения о результатах проведения государственного земельного истории:	данные отсутствуют
Сведения о расположении земельного участка в границах территории, в отношении которой утвержден проект межевания территории:	данные отсутствуют

Государственный регистратор \_\_\_\_\_ подпись \_\_\_\_\_  
 полное наименование дольщика \_\_\_\_\_ ФГИС ЕГРН  
 инициалы, фамилия \_\_\_\_\_  
 М.П.

**ФГИС ЕГРН**  
на предоставление сведений о факте регистрации права

Выписка из Единого государственного реестра недвижимости об объекте недвижимости  
Сведения о характеристиках объекта недвижимости

На основании запроса от 20.08.2018 г., поступившего на рассмотрение 21.08.2018 г., сообщая, что согласно записи Единого государственного реестра недвижимости

**Жилая недвижимость**

Лист № \_\_\_\_\_ Раздела 1 \_\_\_\_\_ Всего листов выписки: \_\_\_\_\_  
 21.08.2018 № 99/2018/154185/093  
 Всего листов раздела 1: \_\_\_\_\_ Всего листов выписки: \_\_\_\_\_  
 Кадастровый номер: 91:01:036002:236

Номер кадастрового квартала:	91:01:036002
Дата прекращения кадастрового номера:	27.11.2008
Ранее присвоенный государственный учетный номер:	Кадастровый номер: 853659070036002/0133
Адрес:	г. Севастополь, с. Орлянов, ул. Кутузовская, д. 17-а
Площадь:	1924 кв. м
Кадастровые номера объектов недвижимости, из которых образован объект недвижимости:	177138.2 данные отсутствуют
Кадастровые номера объектов недвижимости, из которых образован объект недвижимости:	данные отсутствуют
Кадастровые номера образующих объектов недвижимости:	данные отсутствуют
Сведения о включении объекта недвижимости в состав предприятия как юридического лица:	данные отсутствуют

Государственный регистратор \_\_\_\_\_ подпись \_\_\_\_\_  
 полное наименование дольщика \_\_\_\_\_ ФГИС ЕГРН  
 инициалы, фамилия \_\_\_\_\_  
 М.П.

Выписка из Единого государственного реестра недвижимости об объекте недвижимости  
Сведения о характеристиках объекта недвижимости

<b>Земельный участок</b>	
Лист № _____ Раздела 1	Всего листов выписки _____
21.08.2018 № 99/2018/154185/093	Всего разделов: _____
Кадастровый номер: 91:01:036402:236	
Условный номер земельного участка:	данные отсутствуют
Сведения о принятии акта (или) заключения договора, предусматривающего предоставление в соответствии с земельным законодательством исполнительным органом государственной власти или органом местного самоуправления, осуществляющим функции, в том числе, для муниципальной собственности земельного участка для строительства нецелевого дома социального использования или нецелевого дома коммерческого использования:	данные отсутствуют
Сведения о том, что земельный участок или земельные участки образованы на основании решения об отчуждении земельного участка и (или) распоряжении на нем объекта недвижимости для государственных или муниципальных нужд:	данные отсутствуют
Сведения о том, что земельный участок образован из земель или земельного участка, государственная собственность на которые не разграничена:	данные отсутствуют
Сведения о наличии земельного спора о местоположении границ земельного участка:	данные отсутствуют
Статус записи об объекте недвижимости:	Сведения об объекте недвижимости имеют статус "актуальные, ранее учтены"
Общие отметки:	Правки земельного участка не установлены в соответствии с требованиями земельного законодательства. Сведения необходимы для записи в разделе 3.1 отсутствуют.
Подписать выписку:	Бондаренко Андрей Михайлович

Государственный регистратор	полное наименование должности	подпись	инициалы, фамилия

М.П.

Выписка из Единого государственного реестра недвижимости об объекте недвижимости  
Сведения о зарегистрированных правах

<b>Земельный участок</b>			
Лист № _____ Раздела 2	Всего листов выписки _____		
21.08.2018 № 99/2018/154185/093	Всего разделов: _____		
Кадастровый номер: 91:01:036402:236			
1. Правообладатель (правообладатели):	1.1 Исков Эверт Тагитович		
2. Вид, номер и дата государственной регистрации права:	2.1 Собственность, №91-01/001-01/001/068/2016-ИИСК/1 от 28.11.2016		
3. Ограничение права и обременение объекта недвижимости:	не зарегистрировано		
4. Договоры участия в долевом строительстве:	данные отсутствуют		
5. Заявленные в судебном порядке права требования:	данные отсутствуют		
6. Сведения о возращении в отчуждении зарегистрированного права:	данные отсутствуют		
7. Сведения о наличии решения об отчуждении объекта недвижимости для государственных и муниципальных нужд:	данные отсутствуют		
8. Сведения о невозможности государственной регистрации без личного участия правообладателя или его законного представителя:			
9. Правомогущие и сведения о наличии пасты выписки, но не раскрытых земельных или сведений о проведении государственной регистрации права (перехода, прекращения права), ограничении права или обременения объекта недвижимости, ссылки на отношения объекта недвижимости:	данные отсутствуют		
10. Ограничение права без необходимого в силу закона согласия третьего лица, органа:	данные отсутствуют		
11. Сведения о невозможности государственной регистрации перехода, прекращения, ограничения права на земельный участок из земель сельскохозяйственного назначения:			
Государственный регистратор	полное наименование должности	подпись	инициалы, фамилия

М.П.

Выписка из Единого государственного реестра недвижимости об объекте недвижимости

Сведения о характеристиках объекта недвижимости

На основании запроса от 20.08.2018 г., поступившего на рассмотрение 21.08.2018 г., сообщаем, что согласно записи Единого государственного реестра недвижимости:

<b>Жилая недвижимость</b>	
Лист № _____ Раздела 1 _____	Всего листов выписки: _____
21.08.2018 № 99/2018/154185195	
Кадастровый номер: 91:01:036002:241	
Номер кадастрового квартала:	91:01:036002
Дата приема в кадастровый номер:	04.10.2013
Ранее присвоенный государственный учетный номер:	Кадастровый номер: 8536590700360021284
Адрес:	г. Санкт-Петербург, Большевский Р-н, с. Орлиное, ул. Лавинская, д.27
Площадь:	1138 кв. м
Кадастровая стоимость, руб.:	1047585,9
Кадастровые номера расположенных в пределах земельного участка объектов недвижимости:	данные отсутствуют
Кадастровые номера объектов недвижимости, из которых образован объект недвижимости:	данные отсутствуют
Кадастровые номера образованных объектов недвижимости:	данные отсутствуют
Сведения о включении объекта недвижимости в состав предприятия как юридического лица:	данные отсутствуют
Государственный регистратор	ФГИС ЕГРН
полное наименование должности	подпись
	инициалы, фамилия

М.П.

Выписка из Единого государственного реестра недвижимости об объекте недвижимости

Сведения о характеристиках объекта недвижимости

<b>Жилая недвижимость</b>	
Лист № _____ Раздела 1 _____	Всего листов выписки: _____
21.08.2018 № 99/2018/154185195	
Кадастровый номер: 91:01:036002:241	
Категория земель:	Земли населенных пунктов
Вид разрешенного использования:	Для строительства и обслуживания жилого дома, хозяйственных построек и сооружений (присоединяемый участок)
Сведения о кадастровом назначении:	данные отсутствуют
Сведения о лесных объектах и об иных природных объектах, расположенных в пределах земельного участка:	данные отсутствуют
Сведения о том, что земельный участок полностью или частично расположен в границах зон с особыми условиями использования территории или территории объекта культурного наследия:	данные отсутствуют
Сведения о том, что земельный участок расположен в границах особой экономической зоны, территории опережающего социально-экономического развития, зоны территориального развития в Российской Федерации, иной зоны:	данные отсутствуют
Сведения о том, что земельный участок расположен в границах особой охраняемой природной территории, охотничьих угодий, лесничества, лесопарков:	данные отсутствуют
Сведения о результатах проведения государственного земельного надзора:	данные отсутствуют
Сведения о расположении земельного участка в границах территории, в отношении которой утвержден проект развития территории:	данные отсутствуют
Государственный регистратор	ФГИС ЕГРН
полное наименование должности	подпись
	инициалы, фамилия

М.П.

Выписка из Единого государственного реестра недвижимости об объекте недвижимости  
Сведения о характеристиках объекта недвижимости

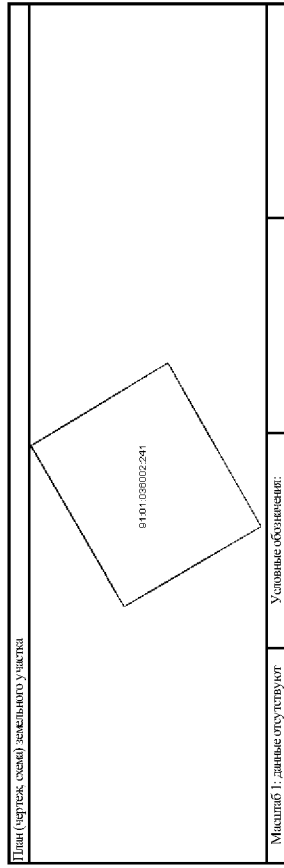
Земельный участок	
Лист № _____	Всего листов выписки _____
21.08.2018 № 99/2018/154185195	Всего разделов: _____
Кадастровый номер: _____	91:01:036:002:241

Условный номер земельного участка:	данные отсутствуют
Сведения о принятии акта (или) заключения договора, предусмотренного законодательством в соответствии с земельным законодательством исполнительных органов государственной власти или органов местного самоуправления, находящихся в государственной или муниципальной собственности земельного участка для строительства недвижимого имущества или иного недвижимого имущества, подлежащего использованию или иному целевому использованию:	данные отсутствуют
Сведения об отчуждении земельного участка или земельных участков, образованных на основании решения об отчуждении земельного участка и (или) расположенного на нем объекта недвижимости для государственных или муниципальных нужд:	данные отсутствуют
Сведения о том, что земельный участок образован из земель или земельного участка, государственная собственность на которые не разграничена:	данные отсутствуют
Сведения о наличии земельного спора о местоположении границ земельного участка:	данные отсутствуют
Статус записи об объекте недвижимости:	Сведения об объекте недвижимости имеют статус "актуальные, ранее учтенные"
Общие отметки:	Правила земельного участка не установлены в соответствии с требованиями земельного законодательства. Сведения необходимы для заполнения раздела 2 отсутствуют. Сведения необходимы для заполнения раздела 3.1 отсутствуют. Бондаренко Андрей Михайлович

Государственный регистратор	подпись	инициалы, фамилия
М.П.		

Выписка из Единого государственного реестра недвижимости об объекте недвижимости  
Описание местоположения земельного участка

Земельный участок	
Лист № _____	Всего листов выписки _____
21.08.2018 № 99/2018/154185195	Всего разделов: _____
Кадастровый номер: _____	91:01:036:002:241



Масштаб 1: данные отсутствуют	Условные обозначения:
Государственный регистратор	
полное наименование должности	
М.П.	

ФГИС ЕПРН	инициалы, фамилия
-----------	-------------------

## Выписка из Единого государственного реестра недвижимости об объекте недвижимости

## Сведения о характеристиках объекта недвижимости

На основании запроса от 20.08.2018 г., поступившего на рассмотрение 21.08.2018 г., сообщая, что согласно записи Единого государственного реестра недвижимости

<b>Жилая недвижимость</b>	
Лист № _____ Раздела 1 _____	Всего листов выписки: _____
21.08.2018 № 99/2018/154185048	
Кадастровый номер: 91:01:036002:270	

Номер кадастрового квартала:	91:01:036002
Дата приема в кадастровый номер:	24.01.2014
Ранее присвоенный государственный учетный номер:	Кадастровый номер: 853659070036002/204
Адрес:	г. Санкт-Петербург, Большевский Р-н с/Орлиное, ВЛ-6 вБ ПП-607 - РПМ 22, П-10 №16
Площадь:	4 кв. м
Кадастровая стоимость, руб.:	2393,44
Кадастровые номера расположенных в пределах земельного участка объектов недвижимости:	данные отсутствуют
Кадастровые номера объектов недвижимости, из которых образован объект недвижимости:	данные отсутствуют
Кадастровые номера образующих объектов недвижимости:	данные отсутствуют
Сведения о включении объекта недвижимости в состав предприятия как юридического комплекса:	данные отсутствуют

Государственный регистратор	ФГИС ЕГРН
полное наименование должности	подпись
	инициалы, фамилия

М.П.

## Сведения о характеристиках объекта недвижимости

<b>Жилая недвижимость</b>	
Лист № _____ Раздела 1 _____	Всего листов выписки: _____
21.08.2018 № 99/2018/154185048	
Кадастровый номер: 91:01:036002:270	

Категория земель:	Земли промышленности, энергетики, транспорта, связи, радиосвязи, телевидения, информатики, земли для обеспечения космической деятельности, земли обороны, безопасности и земли иного специального назначения
Вид разрешенного использования:	Для размещения киши и обустройства помещений производственной базы
Сведения о кадастровом инвентаре:	данные отсутствуют
Сведения о лесах, водных объектах и об иных природных объектах, расположенных в пределах земельного участка:	данные отсутствуют
Сведения о том, что земельный участок является или частично расположен в границах зоны с особыми условиями использования территории или территории объекта культурного наследия:	данные отсутствуют
Сведения о том, что земельный участок расположен в границах особой экономической зоны, территории опережающего социально-экономического развития, зоны территориального развития в Российской Федерации, иной зоны:	данные отсутствуют
Сведения о том, что земельный участок расположен в границах особой экономической зоны, территории опережающего социально-экономического развития, зоны территориального развития в Российской Федерации, иной зоны:	данные отсутствуют
Сведения о результатах проведения государственного земельного надзора:	данные отсутствуют
Сведения о расположении земельного участка в границах территории, в отношении которой утверждены проект межевания территории:	данные отсутствуют

Государственный регистратор	ФГИС ЕГРН
полное наименование должности	подпись
	инициалы, фамилия

М.П.

Выписка из Единого государственного реестра недвижимости об объекте недвижимости  
Сведения о характеристиках объекта недвижимости

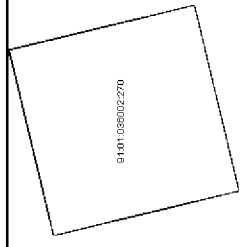
Земельный участок	
Лист № _____ Раздел 1	Всего листов выписки _____
21.08.2018 № 99/2018/154185048	Всего разделов: _____
Кадастровый номер:	9101/036002/270

Условный номер земельного участка:	данные отсутствуют
Сведения о принятии акта (или) заключения договора, предусмотренных законодательством в соответствии с земельным законодательством исполнительных органов государственной власти или органов местного самоуправления, находящихся в государственной или муниципальной собственности земельного участка для строительства нецелевого дома, сооружения или нецелевого дома коммерческого использования:	данные отсутствуют
Сведения о том, что земельный участок или земельные участки образованы на основании решения об отчуждении земельного участка и (или) расположенного на нем объекта недвижимости для государственных или муниципальных нужд:	данные отсутствуют
Сведения о том, что земельный участок образован из земель или земельного участка, государственная собственность на которые не разграничена:	данные отсутствуют
Сведения о наличии земельного спора о местоположении границ земельного участка:	данные отсутствуют
Статус записи об объекте недвижимости:	Сведения об объекте недвижимости имеют статус "актуальные, ранее уточненные"
Общие отметки:	Правила земельного участка не установлены в соответствии с требованиями земельного законодательства. Сведения необходимые для заполнения раздела 2 отсутствуют. Сведения необходимые для заполнения раздела 3.1 отсутствуют. Сведения необходимые для заполнения раздела 4 отсутствуют. Сведения необходимые для заполнения раздела 4.1 отсутствуют. Сведения необходимые для заполнения раздела 4.2 отсутствуют.
Получатель выписки:	Бондаренко Андрей Михайлович

Государственный регистратор	подпись	инициалы, фамилия
М.П.		

Выписка из Единого государственного реестра недвижимости об объекте недвижимости  
Описание местоположения земельного участка

Земельный участок	
Лист № _____ Раздел 3	Всего листов выписки _____
21.08.2018 № 99/2018/154185048	Всего разделов: _____
Кадастровый номер:	9101/036002/270

План (чертеж, схема) земельного участка	
	
Масштаб 1: данные отсутствуют	Условные обозначения:

Государственный регистратор	подпись	инициалы, фамилия
М.П.		

## Выписка из Единого государственного реестра недвижимости об объекте недвижимости

## Сведения о характеристиках объекта недвижимости

На основании запроса от 20.08.2018 г., поступившего на рассмотрение 21.08.2018 г., сообщая, что согласно записи Единого государственного реестра недвижимости

<b>Жилая недвижимость</b>	
Лист № _____ Раздела 1 _____	Всего листов раздела 1: _____
21.08.2018 № 99/2018/154185005	
Кадастровый номер: 91:01:036002:276	
Номер кадастрового квартала:	91:01:036002
Дата приема в кадастровый номер:	25.01.2014
Ранее присвоенный государственный учетный номер:	Кадастровый номер: 853659070036002/0191
Адрес:	г. Санкт-Петербург, Большевский Р-н с/Орлиное, ВЛ-6 вБ ПП-607 - РПМ 22, УПД-10 № 17
Площадь:	11 кв. м
Кадастровая стоимость, руб.:	6581,96
Кадастровые номера расположенных в пределах земельного участка объектов недвижимости:	данные отсутствуют
Кадастровые номера объектов недвижимости, из которых образован объект недвижимости:	данные отсутствуют
Кадастровые номера образованных объектов недвижимости:	данные отсутствуют
Сведения о включении объекта недвижимости в состав предприятия как юридического комплекса:	
Государственный регистратор	ФГИС ЕГРН
полное наименование должности	подпись
	инициалы, фамилия

М.П.

## Сведения о характеристиках объекта недвижимости

<b>Жилая недвижимость</b>	
Лист № _____ Раздела 1 _____	Всего листов раздела 1: _____
21.08.2018 № 99/2018/154185005	
Кадастровый номер: 91:01:036002:276	
Категория земель:	Земли промышленности, энергетики, транспорта, связи, радиосвязи, телевидения, информатики, земли для обеспечения космической деятельности, земли обороны, безопасности и земли иного специального назначения
Вид разрешенного использования:	Для размещения киоска и обустройства помещений производственной базы
Сведения о кадастровом лицевом счете:	данные отсутствуют
Сведения о лесах, водных объектах и об иных природных объектах, расположенных в пределах земельного участка:	данные отсутствуют
Сведения о том, что земельный участок является или частично расположен в границах зоны с особыми условиями использования территории или территории объекта культурного наследия:	данные отсутствуют
Сведения о том, что земельный участок расположен в границах особой экономической зоны, территории опережающего социально-экономического развития, зоны территориального развития в Российской Федерации, иной зоны:	данные отсутствуют
Сведения о том, что земельный участок расположен в границах особой экономической зоны, территории опережающего социально-экономического развития, зоны территориального развития в Российской Федерации, охотничьих угодий, лесничества, лесопарков:	данные отсутствуют
Сведения о результатах проведения государственного земельного надзора:	данные отсутствуют
Сведения о расположении земельного участка в границах территории, в отношении которой утверждены проект межевания территории:	данные отсутствуют
Государственный регистратор	ФГИС ЕГРН
полное наименование должности	подпись
	инициалы, фамилия

М.П.



Выписка из Единого государственного реестра недвижимости об объекте недвижимости  
Сведения о характеристиках объекта недвижимости

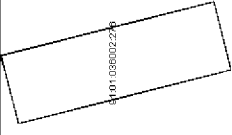
Земельный участок	
Лист № _____ Раздел 1	Всего листов выписки _____
21.08.2018 № 99/2018/154185005	
Кадастровый номер: 91:01:036002:276	

Условный номер земельного участка:	данные отсутствуют
Сведения о принятии акта (или) заключения договора, предусмотренного законодательством в соответствии с земельным законодательством исполнительных органов государственной власти или органов местного самоуправления, находящихся в государственной или муниципальной собственности земельного участка для строительства нового дома, сооружения или иного недвижимого имущества, подлежащего использованию или новому дому коммерческого использования:	данные отсутствуют
Сведения о том, что земельный участок или земельные участки образованы на основании решения: об отчуждении земельного участка и (или) расположенного на нем объекта недвижимости для государственных или муниципальных нужд:	данные отсутствуют
Сведения о том, что земельный участок образован из земель или земельного участка, государственная собственность на которые не разграничена:	данные отсутствуют
Сведения о наличии земельного спора о местоположении границ земельного участка:	данные отсутствуют
Статус записи об объекте недвижимости:	Сведения об объекте недвижимости имеют статус "актуальные, ранее уточненные"
Общие отметки:	Правила земельного участка не установлены в соответствии с требованиями земельного законодательства. Сведения необходимые для заполнения раздела 2 отсутствуют. Сведения необходимые для заполнения раздела 3.1 отсутствуют. Сведения необходимые для заполнения раздела 4 отсутствуют. Сведения необходимые для заполнения раздела 4.1 отсутствуют. Сведения необходимые для заполнения раздела 4.2 отсутствуют. Бондаренко Андрей Михайлович

Государственный регистратор	подпись	инициалы, фамилия
М.П.		

Выписка из Единого государственного реестра недвижимости об объекте недвижимости  
Описание местоположения земельного участка

Земельный участок	
Лист № _____ Раздел 3	Всего листов выписки _____
21.08.2018 № 99/2018/154185005	
Кадастровый номер: 91:01:036002:276	

План (чертеж, схема) земельного участка	
	

Масштаб 1: данные отсутствуют	Условные обозначения:
Государственный регистратор	
М.П.	
полное наименование должности	
подпись	
инициалы, фамилия	

## Выписка из Единого государственного реестра недвижимости об объекте недвижимости

## Сведения о характеристиках объекта недвижимости

На основании запроса от 20.08.2018 г., поступившего на рассмотрение 21.08.2018 г., сообщая, что согласно записи Единого государственного реестра недвижимости:

Жилая недвижимость	
Лист № _____ Раздела 1 _____	Всего листов раздела 1: _____
21.08.2018 № 99/2018/1541852/30	
Кадастровый номер: 91:01:036002:281	

Номер кадастрового квартала:	91:01:036002
Дата прекращения кадастрового номера:	24.01.2014
Ранее присвоенный государственный учетный номер:	Кадастровый номер: 853659070036002/0195
Адрес:	г. Севастополь, Балаклавский Р-н с/Орлиное, ВЛ-6 вБ ПП-607 - РПМ 22, П-10 №22
Площадь:	10 кв. м
Кадастровая стоимость, руб.:	5983,6
Кадастровые номера расположенных в пределах земельного участка объектов недвижимости:	данные отсутствуют
Кадастровые номера объектов недвижимости, из которых образован объект недвижимости:	данные отсутствуют
Кадастровые номера образующих объектов недвижимости:	данные отсутствуют
Сведения о включении объекта недвижимости в состав предприятия как юридического комплекса:	

Государственный регистратор	ФГИС ЕГРН
полное наименование должности	подпись
	инициалы, фамилия

М.П.

## Сведения о характеристиках объекта недвижимости

## Жилая недвижимость

## Сведения о характеристиках объекта недвижимости

На основании запроса от 20.08.2018 г., поступившего на рассмотрение 21.08.2018 г., сообщая, что согласно записи Единого государственного реестра недвижимости:

Жилая недвижимость	
Лист № _____ Раздела 1 _____	Всего листов раздела 1: _____
21.08.2018 № 99/2018/1541852/30	
Кадастровый номер: 91:01:036002:281	

Категория земель:	Земли промышленности, энергетики, транспорта, связи, радиосвязи, телевидения, информатики, земли для обеспечения космической деятельности, земли обороны, безопасности и земли иного специального назначения
Вид разрешенного использования:	Для размещения киши и обустройства помещений производственной базы
Сведения о кадастровом инвентаре:	данные отсутствуют
Сведения о лесах, водных объектах и объектах придорожных объектах, расположенных в пределах земельного участка:	данные отсутствуют
Сведения о том, что земельный участок является или частично расположен в границах зоны с особыми условиями использования территории или территории объекта культурного наследия:	данные отсутствуют
Сведения о том, что земельный участок расположен в границах особой экономической зоны, территории опережающего социально-экономического развития, зоны территориального развития в Российской Федерации, иной зоны:	данные отсутствуют
Сведения о том, что земельный участок расположен в границах особой экономической зоны, территории опережающего социально-экономического развития, зоны территориального развития в Российской Федерации, иной зоны:	данные отсутствуют
Сведения о результатах проведения государственного земельного надзора:	данные отсутствуют
Сведения о расположении земельного участка в границах территории, в отношении которой утверждены проект межевания территории:	данные отсутствуют

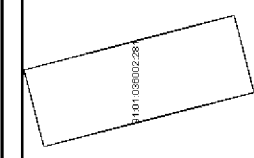
Государственный регистратор	ФГИС ЕГРН
полное наименование должности	подпись
	инициалы, фамилия

М.П.

Выписка из Единого государственного реестра недвижимости об объекте недвижимости  
Сведения о характеристиках объекта недвижимости

<b>Земельный участок</b>	
Лист № _____ Раздел 1	Всего листов выписки _____
21.08.2018 № 99/2018/154185230	
Кадастровый номер: 91:01:036002:281	
Условный номер земельного участка:	данные отсутствуют
Сведения о принятии акта (или) заключения договора, предусмотренного законодательством в соответствии с земельным законодательством исполнительных органов государственной власти или органов местного самоуправления, находящихся в государственной или муниципальной собственности земельного участка для строительства нового дома, сооружения или иного недвижимого имущества, подлежащего использованию или новому дому коммерческого использования:	данные отсутствуют
Сведения о том, что земельный участок или земельные участки образованы на основании решения об отчуждении земельного участка и (или) расположенного на нем объекта недвижимости для государственных или муниципальных нужд:	данные отсутствуют
Сведения о том, что земельный участок образован из земель или земельного участка, государственная собственность на которые не разграничена:	данные отсутствуют
Сведения о наличии земельного спора о местоположении границ земельного участка:	данные отсутствуют
Статус записи об объекте недвижимости:	Сведения об объекте недвижимости имеют статус "актуальные, ранее учтенные"
Общие отметки:	Правила земельного участка не установлены в соответствии с требованиями земельного законодательства. Сведения необходимые для заполнения раздела 2 отсутствуют. Сведения необходимые для заполнения раздела 3.1 отсутствуют. Сведения необходимые для заполнения раздела 4 отсутствуют. Сведения необходимые для заполнения раздела 4.1 отсутствуют. Сведения необходимые для заполнения раздела 4.2 отсутствуют.
Подпись выписки:	Бондаренко Андрей Михайлович
Государственный регистратор	подпись _____
полное наименование должности _____	
М.П.	
ФГИС ЕГРН	
инициалы, фамилия _____	

Выписка из Единого государственного реестра недвижимости об объекте недвижимости  
Описание местоположения земельного участка

<b>Земельный участок</b>	
Лист № _____ Раздел 3	Всего листов выписки _____
21.08.2018 № 99/2018/154185230	
Кадастровый номер: 91:01:036002:281	
План (чертеж, схема) земельного участка	
	
Масштаб 1: данные отсутствуют	Условные обозначения:
Государственный регистратор	
полное наименование должности _____	
М.П.	
ФГИС ЕГРН	
инициалы, фамилия _____	

Выписка из Единого государственного реестра недвижимости об объекте недвижимости

Сведения о характеристиках объекта недвижимости

На основании запроса от 20.08.2018 г., поступившего на рассмотрение 21.08.2018 г., сообщая, что согласно записи Единого государственного реестра недвижимости

<b>Жилая недвижимость</b>	
Лист № _____ Раздела 1 _____	Всего листов выписки: _____
21.08.2018 № 99/2018/15418/078	
Кадастровый номер: 91:01:036002:289	
Номер кадастрового квартала:	91:01:036002
Дата приема в кадастровый номер:	07.04.2006
Ранее присвоенный государственный учетный номер:	Кадастровый номер: 853659070036002/0046
Адрес:	г. Севастополь, с. Орляны, пер. Девялый д.2
Площадь:	936 кв. м
Кадастровая стоимость, руб.:	8616248
Кадастровые номера расположенных в пределах земельного участка объектов недвижимости:	данные отсутствуют
Кадастровые номера объектов недвижимости, из которых образован объект недвижимости:	данные отсутствуют
Кадастровые номера образованных объектов недвижимости:	данные отсутствуют
Сведения о включении объекта недвижимости в состав предприятия как юридического комплекса:	
Государственный регистратор	ФГИС ЕГРН
полное наименование должности	подпись
	инициалы, фамилия

М.П.

Сведения о характеристиках объекта недвижимости

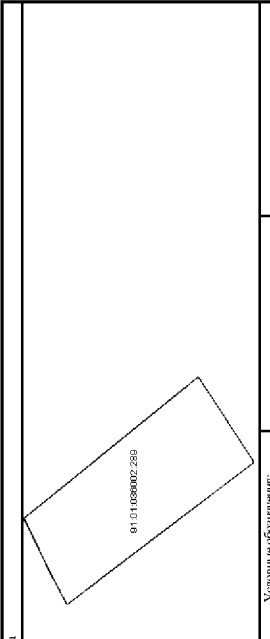
<b>Жилая недвижимость</b>	
Лист № _____ Раздела 1 _____	Всего листов выписки: _____
21.08.2018 № 99/2018/15418/078	
Кадастровый номер: 91:01:036002:289	
Категория земель:	Земли населенных пунктов
Вид разрешенного использования:	Для строительства и обслуживания жилого дома, хозяйственных построек и сооружений (присоединяемый участок)
Сведения о кадастровом назначении:	данные отсутствуют
Сведения о лесных участках и об иных природных объектах, расположенных в пределах земельного участка:	данные отсутствуют
Сведения о том, что земельный участок полностью или частично расположен в границах зон с особыми условиями использования территории или территории объекта культурного наследия:	данные отсутствуют
Сведения о том, что земельный участок расположен в границах особой экономической зоны, территории опережающего социально-экономического развития, зоны территориального развития в Российской Федерации, иной зоны:	данные отсутствуют
Сведения о том, что земельный участок расположен в границах особой охраняемой природной территории, охотничьих угодий, лесничества, лесопарков:	данные отсутствуют
Сведения о результатах проведения государственного земельного надзора:	данные отсутствуют
Сведения о расположении земельного участка в границах территории, в отношении которой утвержден проект развития территории:	данные отсутствуют
Государственный регистратор	ФГИС ЕГРН
полное наименование должности	подпись
	инициалы, фамилия

М.П.

Выписка из Единого государственного реестра недвижимости об объекте недвижимости  
Сведения о характеристиках объекта недвижимости

<b>Земельный участок</b>	
Лист № _____ Раздел 1	Всего листов выписки _____
21.08.2018 № 99/2018/154185078	Всего разделов: _____
Кадастровый номер: _____	91:01:036002:289
Условный номер земельного участка:	
Сведения о принятии акта (или) заключения договора, предусмотренного законодательством в соответствии с земельным законодательством исполнительных органов государственной власти или органов местного самоуправления, находящихся в государственной или муниципальной собственности земельного участка для строительства недвижимого имущества, использования или иного вида коммерческого использования:	данные отсутствуют
Сведения о том, что земельный участок или земельные участки образованы на основании решения об отчуждении земельного участка и (или) расположенного на нем объекта недвижимости для государственных или муниципальных нужд:	данные отсутствуют
Сведения о том, что земельный участок образован из земель или земельного участка, государственная собственность на которые не разграничена:	данные отсутствуют
Сведения о наличии земельного спора о местоположении границ земельного участка:	данные отсутствуют
Статус записи об объекте недвижимости:	Сведения об объекте недвижимости имеют статус "актуальные, ранее утратившие"
Особые отметки:	Правила земельного участка не установлены в соответствии с требованиями земельного законодательства. Сведения необходимые для заполнения раздела 2 отсутствуют. Сведения необходимые для заполнения раздела 3.1 отсутствуют. Сведения необходимые для заполнения раздела 4.1 отсутствуют. Сведения необходимые для заполнения раздела 4.2 отсутствуют.
Подпись выписки:	Бондаренко Андрей Михайлович
Государственный регистратор	подпись _____
полное наименование должности _____	
М.П.	
ФГИС ЕГРН	
инициалы, фамилия _____	

Выписка из Единого государственного реестра недвижимости об объекте недвижимости  
Описание местоположения земельного участка

<b>Земельный участок</b>	
Лист № _____ Раздел 3	Всего листов выписки _____
21.08.2018 № 99/2018/154185078	Всего разделов: _____
Кадастровый номер: _____	91:01:036002:289
План (чертеж, схема) земельного участка	
	
Масштаб 1: данные отсутствуют	Условные обозначения: _____
Государственный регистратор	
полное наименование должности _____	
М.П.	
ФГИС ЕГРН	
инициалы, фамилия _____	

Выписка из Единого государственного реестра недвижимости об объекте недвижимости

Сведения о характеристиках объекта недвижимости

На основании запроса от 20.08.2018 г., поступившего на рассмотрение 21.08.2018 г., сообщая, что согласно записи Единого государственного реестра недвижимости

<b>Жилая недвижимость</b>	
Лист № _____ Раздела 1 _____	Всего листов выписки: _____
21.08.2018 № 99/2018/154184910	
Кадастровый номер: 91:01:036002:313	
Номер кадастрового квартала:	91:01:036002
Дата приема в кадастровый номер:	06.05.2010
Ранее присвоенный государственный учетный номер:	Кадастровый номер: 853659070036002/0225
Адрес:	г. Севастополь, с. Орляны, ул. Кульбурина, д. 13а
Площадь:	778 кв. м
Кадастровая стоимость, руб.:	716187,9
Кадастровые номера расположенных в пределах земельного участка объектов недвижимости:	данные отсутствуют
Кадастровые номера объектов недвижимости, из которых образован объект недвижимости:	данные отсутствуют
Кадастровые номера образованных объектов недвижимости:	данные отсутствуют
Сведения о включении объекта недвижимости в состав предприятия как юридического комплекса:	
Государственный регистратор	ФГИС ЕГРН
полное наименование должности	подпись
	инициалы, фамилия

М.П.

<b>Жилая недвижимость</b>	
Лист № _____ Раздела 1 _____	Всего листов выписки: _____
21.08.2018 № 99/2018/154184910	
Кадастровый номер: 91:01:036002:313	
Категория земель:	Земли населенных пунктов
Вид разрешенного использования:	Для строительства и обслуживания жилого дома, хозяйственных построек и сооружений (присоединяемый участок)
Сведения о кадастровом назначении:	данные отсутствуют
Сведения о лесных объектах и об иных природных объектах, расположенных в пределах земельного участка:	данные отсутствуют
Сведения о том, что земельный участок полностью или частично расположен в границах зоны с особыми условиями использования территории или территории объекта культурного наследия:	данные отсутствуют
Сведения о том, что земельный участок расположен в границах особой экономической зоны, территории опережающего социально-экономического развития, зоны территориального развития в Российской Федерации, иной зоны:	данные отсутствуют
Сведения о том, что земельный участок расположен в границах особой охраняемой природной территории, охотничьих угодий, лесничества, лесопарков:	данные отсутствуют
Сведения о результатах проведения государственного земельного надзора:	данные отсутствуют
Сведения о расположении земельного участка в границах территории, в отношении которой утверждена проект развития территории:	данные отсутствуют
Государственный регистратор	ФГИС ЕГРН
полное наименование должности	подпись
	инициалы, фамилия

М.П.

Выписка из Единого государственного реестра недвижимости об объекте недвижимости  
Сведения о характеристиках объекта недвижимости

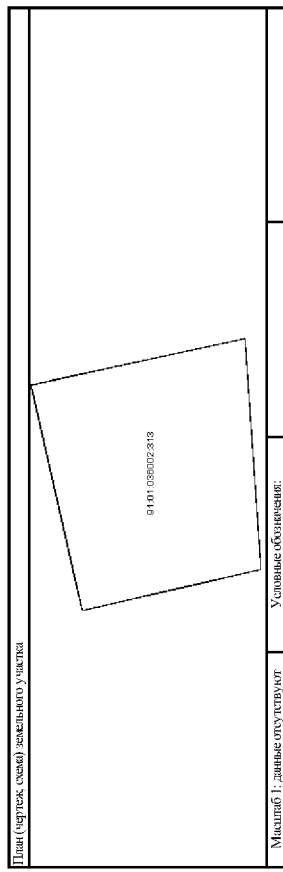
<b>Земельный участок</b>	
Лист № _____	Всего листов выписки _____
21.08.2018 № 99/2018/154184910	Всего разделов: _____
Кадастровый номер: _____	91:01:036:002:313

Условный номер земельного участка:	данные отсутствуют
Сведения о принятии акта (или) заключения договора, предусмотренного законодательством в соответствии с земельным законодательством исполнительным органом государственной власти или органом местного самоуправления, находящегося в государственной или муниципальной собственности земельного участка для строительства недвижимого имущества, использования или иного вида коммерческого использования:	данные отсутствуют
Сведения о том, что земельный участок или земельные участки образованы на основании решения об отчуждении земельного участка и (или) расположенного на нем объекта недвижимости для государственных или муниципальных нужд:	данные отсутствуют
Сведения о том, что земельный участок образован из земель или земельного участка, государственная собственность на которые не разграничена:	данные отсутствуют
Сведения о наличии земельного спора о местоположении границ земельного участка:	данные отсутствуют
Статус записи об объекте недвижимости:	Сведения об объекте недвижимости имеют статус "актуальные, ранее учтенные"
Общие отметки:	Планим: земельный участок не установлен в соответствии с требованиями земельного законодательства. Сведения необходимы для заполнения раздела 2 отсутствуют. Сведения необходимы для заполнения раздела 3.1 отсутствуют. Бондаренко Андрей Михайлович

Государственный регистратор	подпись	инициалы, фамилия
М.П.		

Выписка из Единого государственного реестра недвижимости об объекте недвижимости  
Описание местоположения земельного участка

<b>Земельный участок</b>	
Лист № _____	Всего листов выписки _____
21.08.2018 № 99/2018/154184910	Всего разделов: _____
Кадастровый номер: _____	91:01:036:002:313



Масштаб 1: данные отсутствуют	Условные обозначения:
Государственный регистратор	
полное наименование должности	
М.П.	

Государственный регистратор	подпись	инициалы, фамилия
М.П.		

Выписка из Единого государственного реестра недвижимости об объекте недвижимости

Сведения о характеристиках объекта недвижимости

На основании запроса от 20.08.2018 г., поступившего на рассмотрение 21.08.2018 г., сообщая, что согласно записи Единого государственного реестра недвижимости

<b>Жилая недвижимость</b>	
Лист № _____ Раздела 1 _____	Всего листов выписки: _____
21.08.2018 № 99/2018/154184981	
Кадастровый номер: 91/01/036002/327	
Номер кадастрового квартала:	91/01/036002
Дата приема в кадастровый номер:	09.11.2011
Ранее присвоенный государственный учетный номер:	Кадастровый номер: 853659070036002/0116
Адрес:	г. Севастополь, с. Орлянок, пер. Бетлянский, д. 9
Площадь:	1028 кв. м
Кадастровая стоимость, руб.:	946325.4
Кадастровые номера расположенных в пределах земельного участка объектов недвижимости:	данные отсутствуют
Кадастровые номера объектов недвижимости, из которых образован объект недвижимости:	данные отсутствуют
Кадастровые номера образованных объектов недвижимости:	данные отсутствуют
Сведения о включении объекта недвижимости в состав предприятия как юридического лица:	данные отсутствуют
Государственный регистратор	ФГИС ЕГРН
полное наименование должности	подпись
	инициалы, фамилия

М.П.

<b>Жилая недвижимость</b>	
Лист № _____ Раздела 1 _____	Всего листов выписки: _____
21.08.2018 № 99/2018/154184981	
Кадастровый номер: 91/01/036002/327	
Категория земель:	Земли населенных пунктов
Вид разрешенного использования:	Для строительства и обслуживания жилого дома, хозяйственных построек и сооружений (присоединяемый участок)
Сведения о кадастровом инвентаре:	данные отсутствуют
Сведения о лесных участках и об иных природных объектах, расположенных в пределах земельного участка:	данные отсутствуют
Сведения о том, что земельный участок полностью или частично расположен в границах зоны с особыми условиями использования территории или территории объекта культурного наследия:	данные отсутствуют
Сведения о том, что земельный участок расположен в границах особой экономической зоны, территории опережающего социально-экономического развития, зоны территориального развития в Российской Федерации, иной зоны:	данные отсутствуют
Сведения о том, что земельный участок расположен в границах особой охраняемой природной территории, охотничьих угодий, лесничества, лесопарков:	данные отсутствуют
Сведения о результатах проведения государственного земельного надзора:	данные отсутствуют
Сведения о расположении земельного участка в границах территории, в отношении которой утвержден проект развития территории:	данные отсутствуют
Государственный регистратор	ФГИС ЕГРН
полное наименование должности	подпись
	инициалы, фамилия

М.П.



Выписка из Единого государственного реестра недвижимости об объекте недвижимости  
Сведения о зарегистрированных объектах недвижимости

<b>Земельный участок</b>	
Лист № _____	Всего листов выписки _____
21.08.2018 № 99/2018/154184981	Всего разделов: _____
Кадастровый номер: 91:01:036402:237	
Условный номер земельного участка:	данные отсутствуют
Сведения о принятии акта (или) заключения договора, предусматривающего предоставление в соответствии с земельным законодательством исполнительным органом государственной власти или органом местного самоуправления полномочия осуществлять в государственной или муниципальной собственности земельного участка для строительства нецелевого дома с обязательного использования или нецелевого дома коммерческого использования:	данные отсутствуют
Сведения о том, что земельный участок или земельные участки образованы на основании решения об отчуждении земельного участка и (или) расположенного на нем объекта недвижимости для государственных или муниципальных нужд:	данные отсутствуют
Сведения о том, что земельный участок образован из земель или земельного участка, государственная собственность на которые не разграничена:	данные отсутствуют
Сведения о наличии земельного спора о местоположении границ земельного участка:	данные отсутствуют
Статус записи об объекте недвижимости:	Сведения об объекте недвижимости имеют статус "актуальные, ранее учтенные"
Особые отметки:	Правил земельного участка не установлено в соответствии с требованиями земельного законодательства. Сведения необходимые для заполнения раздела 3.1 отсутствуют. Сведения необходимые для заполнения раздела 4 отсутствуют. Сведения необходимые для заполнения раздела 4.1 отсутствуют. Сведения необходимые для заполнения раздела 4.2 отсутствуют. Бондаренко Андрей Михайлович

Государственный регистратор	полное наименование должности	подпись	инициалы, фамилия
			М.П.

Выписка из Единого государственного реестра недвижимости об объекте недвижимости  
Сведения о зарегистрированных правах

<b>Земельный участок</b>	
Лист № _____	Всего листов выписки _____
21.08.2018 № 99/2018/154184981	Всего разделов: _____
Кадастровый номер: 91:01:036402:237	
1. Правообладатель (правообладатели):	1.1 Дирячев Лев Андреевич
2. Вид, номер и дата государственной регистрации права:	2.1 Собственность, №91/01/036402:237-91/001/2017-3 от 22.06.2017
3. Ограничение права и образование объекта недвижимости:	не зарегистрировано
4. Договоры участия в долевом строительстве:	данные отсутствуют
5. Заявленные в суд/арбитражном порядке права требования:	данные отсутствуют
6. Сведения о возращении в отчуждении зарегистрированного права:	данные отсутствуют
7. Сведения о наличии решения об отчуждении объекта недвижимости для государственных и муниципальных нужд:	данные отсутствуют
8. Сведения о невозможности государственной регистрации без личного участия правообладателя или его законного представителя:	данные отсутствуют
9. Правомогущие и сведения о наличии пасту выписки, но не раскрытых земельных и сведений о проведении государственной регистрации права (перехода, прекращения права), образовании права или обременения объекта недвижимости, ссылки в отношении объекта недвижимости:	данные отсутствуют
10. Ограничение права без необходимого в силу закона согласия третьего лица, органа:	данные отсутствуют
11. Сведения о невозможности государственной регистрации перехода, прекращения, ограничения права на земельный участок из земель сельскохозяйственного назначения:	данные отсутствуют

Государственный регистратор	полное наименование должности	подпись	инициалы, фамилия
			М.П.

**ФГИС ЕГРН**  
на предоставление сведений о факте регистрации права

Выписка из Единого государственного реестра недвижимости об объекте недвижимости  
Сведения о характеристиках объекта недвижимости

На основании запроса от 20.08.2018 г., поступившего на рассмотрение 21.08.2018 г., сообщая, что согласно заявке Единого государственного реестра недвижимости

**Жилая недвижимость**

Лист № \_\_\_\_\_ Раздела 1 \_\_\_\_\_ Всего листов выписки: \_\_\_\_\_  
 21.08.2018 № 99/2018/154184888  
 Всего листов раздела 1: \_\_\_\_\_ Всего листов выписки: \_\_\_\_\_  
 Кадастровый номер: 91/01/036002/358

Категория земель:	Земли населенных пунктов
Вид разрешенного использования:	Для индивидуального жилищного строительства
Сведения о кадастровом объекте:	Лицкова Вера Алексеевна №50-11-649, ИП Лицкова Вера Алексеевна
Сведения о лесах, водных объектах и об иных природных объектах, расположенных в пределах земельного участка:	данные отсутствуют
Сведения о том, что земельный участок полностью или частично расположен в границах зоны с особыми условиями использования территории или территории объекта культурного наследия:	данные отсутствуют
Сведения о том, что земельный участок расположен в границах особой экономической зоны, территории опережающего социально-экономического развития, зоны территориального развития в Российской Федерации, иной зоны:	данные отсутствуют
Сведения о том, что земельный участок расположен в границах особо охраняемой природной территории, охотничьих угодий, лесничеств, лесопарков:	данные отсутствуют
Сведения о результатах проведения государственного земельного истории:	данные отсутствуют
Сведения о расположении земельного участка в границах территории, в отношении которой утвержден проект межевания территории:	данные отсутствуют

Государственный регистратор \_\_\_\_\_ подпись \_\_\_\_\_  
 полное наименование должности \_\_\_\_\_ ФГИС ЕГРН \_\_\_\_\_  
 инициалы, фамилия \_\_\_\_\_

М.П.

**ФГИС ЕГРН**  
на предоставление сведений о факте регистрации права

Выписка из Единого государственного реестра недвижимости об объекте недвижимости  
Сведения о характеристиках объекта недвижимости

На основании запроса от 20.08.2018 г., поступившего на рассмотрение 21.08.2018 г., сообщая, что согласно заявке Единого государственного реестра недвижимости

**Жилая недвижимость**

Лист № \_\_\_\_\_ Раздела 1 \_\_\_\_\_ Всего листов выписки: \_\_\_\_\_  
 21.08.2018 № 99/2018/154184888  
 Всего листов раздела 1: \_\_\_\_\_ Всего листов выписки: \_\_\_\_\_  
 Кадастровый номер: 91/01/036002/358

Номер кадастрового квартала:	91/01/036002
Дата прекращения кадастрового номера:	11.01.2018
Ранее практический государственный учетный номер:	данные отсутствуют
Адрес:	Республика Федерация, г. Севастополь, с. Орляновка, ул. Топова, 21
Площадь:	1138 +/- 1 кв. м
Кадастровые стоимость, руб.:	1047585,9
Кадастровые номера расположенных в пределах земельного участка объектов недвижимости:	91/01/036003/392
Кадастровые номера объектов недвижимости, из которых образован объект недвижимости:	данные отсутствуют
Кадастровые номера образованных объектов недвижимости:	данные отсутствуют
Сведения о включении объекта недвижимости в состав предприятия как имущественного комплекса:	данные отсутствуют

Государственный регистратор \_\_\_\_\_ подпись \_\_\_\_\_  
 полное наименование должности \_\_\_\_\_ ФГИС ЕГРН \_\_\_\_\_  
 инициалы, фамилия \_\_\_\_\_

М.П.

Выписка из Единого государственного реестра недвижимости об объекте недвижимости  
Сведения о зарегистрированных объектах недвижимости

Земельный участок		№ 99/20/18/154184888	
Лист №	Раздел 1	Всего листов раздела 1:	Всего листов выписки
Кадстровый номер:		91/01/036/002/358	
Условный номер земельного участка:	данные отсутствуют		
Сведения о принятии акта (или) заключения договора, предусматривающего предоставление в соответствии с земельным законодательством исполнительным органом государственной власти или органом местного самоуправления, осуществляющим функции, не относящиеся к функциям органов муниципальной собственности земельного участка, для строительства нового дома с обязательным использованием или новым домом коммерческого использования:	данные отсутствуют		
Сведения о том, что земельный участок или земельные участки образованы на основании решения об отчуждении земельного участка и (или) расположенного на нем объекта недвижимости для государственных или муниципальных нужд:	данные отсутствуют		
Сведения о том, что земельный участок образован из земель или земельного участка, государственная собственность на которые не разграничена:	данные отсутствуют		
Сведения о наличии земельного спора о местоположении границ земельного участка:	данные отсутствуют		
Статус записи об объекте недвижимости:	Сведения об объекте недвижимости имеют статус "актуальные"		
Общие отметки:	Сведения о видах разрешенного использования (имеют статус "актуальные" неактуальны). Право (ограничение права, обременение объекта недвижимости) зарегистрировано на данный объект недвижимости с кадастровым номером 91/01/036/002/358/001/2018-1 от 25.07.2018 «Для индивидуальной жилой постройки». Сведения необходимые для заполнения раздела 4.1 отсутствуют. Сведения необходимые для заполнения раздела 4.2 отсутствуют.		
Получатель выписки:	Бондаренко Андрей Михайлович		
Государственный регистратор	ФГИС ЕГРН		
полное наименование должности		подпись	инициалы, фамилия
		М.П.	

Выписка из Единого государственного реестра недвижимости об объекте недвижимости  
Сведения о зарегистрированных правах

Земельный участок		№ 99/20/18/154184888	
Лист №	Раздел 2	Всего листов раздела 2:	Всего листов выписки
Кадстровый номер:		91/01/036/002/358	
Информация об объекте недвижимости:			
1. Правообладатель (правообладатели):	1.1 Улица Русская Яковлевич		
2. Вид, номер и дата государственной регистрации права:	2.1 Собственность, №91/01/036/002/358-91/001/2018-1 от 25.07.2018		
3. Ограничение права и обременение объекта недвижимости:	не зарегистрировано		
4. Договоры участия в долевом строительстве:	данные отсутствуют		
5. Заявленные в суд/арбитражном порядке права требования:	данные отсутствуют		
6. Сведения о возращении в отчуждении зарегистрированного права:	данные отсутствуют		
7. Сведения о наличии решения об отчуждении объекта недвижимости для государственных и муниципальных нужд:	данные отсутствуют		
8. Сведения о невозможности государственной регистрации без личного участия правообладателя или его законного представителя:	данные отсутствуют		
9. Правомогущие и сведения о наличии пасту выписки, но не раскрытых земельных и сведений о проведении государственной регистрации права (перехода, прекращения права), ограничении права или обременения объекта недвижимости, связанных с отчуждением объекта недвижимости:	данные отсутствуют		
10. Ограничение права без необходимого в силу закона согласия третьего лица, органа:	данные отсутствуют		
11. Сведения о невозможности государственной регистрации перехода, прекращения, ограничения права на земельный участок из земель сельскохозяйственного назначения:	данные отсутствуют		
Государственный регистратор		подпись	инициалы, фамилия
полное наименование должности		М.П.	

Выписка из Единого государственного реестра недвижимости об объекте недвижимости  
Сведения о характеристиках объекта недвижимости

ФГИС ЕГРН  
на предоставление информации о предоставлении права

Лист № \_\_\_\_\_ Раздела 1 \_\_\_\_\_ Всего листов выписки: \_\_\_\_\_

21.08.2018 № 99/2018/154188241

Кадстровый номер: 91:01:036002:380

Категория земель:	Земли населенных пунктов
Вид разрешенного использования:	Земельный участок для индивидуального жилищного строительства (код 2.1)
Сведения о кадастровом объекте:	Аликов Алексей Дмитриевич №23-16-1556, ЛП Аликов Алексей Дмитриевич
Сведения о лесных водных объектах и об иных природных объектах, расположенных в пределах земельного участка:	данные отсутствуют
Сведения о том, что земельный участок полностью или частично расположен в границах зон с особыми условиями использования территории или территории объекта культурного наследия:	данные отсутствуют
Сведения о том, что земельный участок расположен в границах особой экономической зоны, территории опережающего социально-экономического развития, зоны территориального развития в Российской Федерации, иной зоны:	данные отсутствуют
Сведения о том, что земельный участок расположен в границах особо охраняемой природной территории, охотничьих угодий, лесничеств, заказников:	данные отсутствуют
Сведения о результатах проведения государственного земельного инвентаря:	данные отсутствуют
Сведения о расположении земельного участка в границах территории, в отношении которой утвержден проект межевания территории:	данные отсутствуют

Государственный регистратор \_\_\_\_\_ подпись \_\_\_\_\_

ФГИС ЕГРН \_\_\_\_\_ инициалы, фамилия \_\_\_\_\_

М.П.

Выписка из Единого государственного реестра недвижимости об объекте недвижимости  
Сведения о характеристиках объекта недвижимости

ФГИС ЕГРН  
на предоставление информации о предоставлении права

Лист № \_\_\_\_\_ Раздела 1 \_\_\_\_\_ Всего листов выписки: \_\_\_\_\_

21.08.2018 № 99/2018/154188241

Кадстровый номер: 91:01:036002:380

На основании запроса от 20.08.2018 г., поступившего на рассмотрение 21.08.2018 г., сообщая, что согласно записи Единого государственного реестра недвижимости:

Номер кадастрового квартала:	91:01:036002
Дата прекращения кадастрового номера:	05.06.2018
Ранее практический государственный учётный номер:	данные отсутствуют
Адрес:	Республика Федерация, г. Самара, ул. Давыдовская, д. 17
Площадь:	1199 +/- 6,94 кв. м
Кадастровый номер, руб.:	110373945
Кадастровые номера расположенных в пределах земельного участка объектов недвижимости:	91:01:036003:207
Кадастровые номера объектов недвижимости, из которых образован объект недвижимости:	данные отсутствуют
Кадастровые номера образованных объектов недвижимости:	данные отсутствуют
Сведения о включении объекта недвижимости в состав предприятия как юридического лица:	данные отсутствуют

Государственный регистратор \_\_\_\_\_ подпись \_\_\_\_\_

ФГИС ЕГРН \_\_\_\_\_ инициалы, фамилия \_\_\_\_\_

М.П.

Выписка из Единого государственного реестра недвижимости об объекте недвижимости  
Сведения о зарегистрированных объектах недвижимости

Земельный участок		№ 09/01/036/002/380	
Лист № 21.08.2018 № 99/2018/154188241	Всего листов выписки: 2	Всего листов выписки: 2	Всего листов выписки: 2
Кадстровый номер: 09/01/036/002/380			
Условный номер земельного участка:	данные отсутствуют		
Сведения о принятии акта (или) заключения договора, предусматривающего предоставление в соответствии с земельным законодательством исполнительных органов государственной власти или органом местного самоуправления, находящегося в государственной или муниципальной собственности земельного участка для строительства жилого дома с индивидуальным использованием или жилого дома коммерческого использования:	данные отсутствуют		
Сведения о том, что земельный участок или земельные участки образованы на основании решения об отчуждении земельного участка и (или) расположенного на нем объекта недвижимости для государственных или муниципальных нужд:	данные отсутствуют		
Сведения о том, что земельный участок образован из земель или земельного участка, государственная собственность на которые не разграничена:	данные отсутствуют		
Сведения о наличии земельного спора о местоположении границ земельного участка:	данные отсутствуют		
Статус залога об объекте недвижимости:	Сведения об объекте недвижимости имеют статус "актуальные"		
Особые отметки:	Сведения, необходимые для заполнения раздела 4.1 отсутствуют. Сведения, необходимые для заполнения раздела 4.2 отсутствуют.		
Получатель выписки:	Бондаренко Андрей Михайлович		
Государственный регистратор	полное наименование должности	подпись	инициалы, фамилия
			М.П. ФГИС ЕПРН

Выписка из Единого государственного реестра недвижимости об объекте недвижимости  
Сведения о зарегистрированных правах

Земельный участок		№ 09/01/036/002/380	
Лист № 21.08.2018 № 99/2018/154188241	Всего листов выписки: 2	Всего листов выписки: 2	Всего листов выписки: 2
Кадстровый номер: 09/01/036/002/380			
1. Правообладатель (правообладатели):	1.1 Хурляе Виктор Николаевич		
2. Вид, номер и дата государственной регистрации права:	2.1 Дата государственности, №09/01/036/002/380-09/001/2018-2 от 16.08.2018 года в праве 1/2		
3. Ограничение прав и обременение объекта недвижимости:	не зарегистрировано		
1. Правообладатель (правообладатели):	1.2 Хурляе Николай Николаевич		
2. Вид, номер и дата государственной регистрации права:	2.2 Дата государственности, №09/01/036/002/380-09/001/2018-1 от 16.08.2018 года в праве 1/2		
3. Ограничение прав и обременение объекта недвижимости:	не зарегистрировано		
4. Договоры участия в долевом строительстве:	не зарегистрировано		
5. Заявленные в судебном порядке права требования:	данные отсутствуют		
6. Сведения о возращении в отчуждении зарегистрированного права:	данные отсутствуют		
7. Сведения о наличии решения об отчуждении объекта недвижимости для государственных и муниципальных нужд:	данные отсутствуют		
8. Сведения о невозможности государственной регистрации без личного участия правообладателя или его законного представителя:	данные отсутствуют		
9. Правомогущая и сведения о наличии государственного заказа (заказов) на проведение государственной регистрации права (перехода, прекращения права), ограничение права или обременение объекта недвижимости, сведения в отношении объекта недвижимости:	данные отсутствуют		
10. Ограничения права без необходимости государственной регистрации сделки, права, ограничения права без необходимости в силу закона отлагая третьего лица, органы:	данные отсутствуют		
11. Сведения о невозможности государственной регистрации перехода, прекращения, ограничения права на земельный участок из земель сельскохозяйственного назначения:	данные отсутствуют		
Государственный регистратор	полное наименование должности	подпись	инициалы, фамилия
			М.П. ФГИС ЕПРН

Выписка из Единого государственного реестра недвижимости об объекте недвижимости

Сведения о характеристиках объекта недвижимости

На основании запроса от 20.08.2018 г., поступившего на рассмотрение 21.08.2018 г., сообщая, что согласно записи Единого государственного реестра недвижимости

<b>Жилая недвижимость</b>	
Лист № _____ Раздела 1 _____	Всего листов раздела 1: _____
21.08.2018 № 99/2018/154187541	
Кадстровый номер: 91:01:036003:5	
Номер кадастрового квартала:	91:01:036003
Дата приема в кадастровый номер:	02.12.2009
Ранее присвоенный государственный учетный номер:	Кадстровый номер: 8536590700360030097
Адрес:	г. Севастополь, с. Орлянов, ул. Пржевальского, 1
Площадь:	893 кв. м
Кадастровые стоимость, руб.:	822051,15
Кадастровые номера расположенных в пределах земельного участка объектов недвижимости:	данные отсутствуют
Кадастровые номера объектов недвижимости, из которых образован объект недвижимости:	данные отсутствуют
Кадастровые номера образованных объектов недвижимости:	данные отсутствуют
Сведения о включении объекта недвижимости в состав предприятия как юридического комплекса:	
Государственный регистратор	ФГИС ЕГРН
полное наименование должности	подпись
	инициалы, фамилия

М.П.

Сведения о характеристиках объекта недвижимости

<b>Жилая недвижимость</b>	
Лист № _____ Раздела 1 _____	Всего листов раздела 1: _____
21.08.2018 № 99/2018/154187541	
Кадстровый номер: 91:01:036003:5	
Категория земель:	Земли населенных пунктов
Вид разрешенного использования:	для строительства и обслуживания жилого дома, хозяйственных построек и сооружений (приусадебный участок)
Сведения о кадастровом назначении:	Доказан Заурбек Каббасович №15-11-22
Сведения о лесных объектах и об иных природных объектах, расположенных в пределах земельного участка:	данные отсутствуют
Сведения о том, что земельный участок полностью или частично расположен в границах зон с особыми условиями использования территории или территории объекта культурного наследия:	данные отсутствуют
Сведения о том, что земельный участок расположен в границах особой экономической зоны, территории опережающего социально-экономического развития, зоны территориального развития в Российской Федерации, иной зоны:	данные отсутствуют
Сведения о том, что земельный участок расположен в границах особо охраняемой природной территории, охотничьих угодий, лесничества, лесопарков:	данные отсутствуют
Сведения о результатах проведения государственного земельного надзора:	данные отсутствуют
Сведения о расположении земельного участка в границах территории, в отношении которой утверждена проект развития территории:	данные отсутствуют
Государственный регистратор	ФГИС ЕГРН
полное наименование должности	подпись
	инициалы, фамилия

М.П.

Выписка из Единого государственного реестра недвижимости об объекте недвижимости  
Сведения о зарегистрированных объектах недвижимости

<b>Земельный участок</b>	
Лист № _____ Раздела 1	Всего листов выписки _____
21.08.2018 № 99/2018/154187541	
Кадастровый номер: 91:01:036:03:5	
Условный номер земельного участка:	данные отсутствуют
Сведения о принятии акта (или) заключения договора, предусматривающего предоставление в соответствии с земельным законодательством исполнительным органом государственной власти или органом местного самоуправления, осуществляющим функции, не относящиеся к вопросам местного самоуправления, государственной или муниципальной собственности земельного участка для строительства нецелевого дома с использованием или нецелевого дома коммерческого использования:	данные отсутствуют
Сведения о том, что земельный участок или земельные участки образованы на основании решения об отчуждении земельного участка и (или) расположенного на нем объекта недвижимости для государственных или муниципальных нужд:	данные отсутствуют
Сведения о том, что земельный участок образован из земель или земельного участка, государственная собственность на которые не разграничена:	данные отсутствуют
Сведения о наличии земельного спора о местоположении границ земельного участка:	данные отсутствуют
Статус земли об объекте недвижимости:	Сведения об объекте недвижимости имеют статус "актуальные, ранее учтенные"
Особые отметки:	Правил земельного участка не установлено в соответствии с требованиями земельного законодательства. Сведения необходимые для заполнения раздела 3.1 отсутствуют. Сведения необходимые для заполнения раздела 4 отсутствуют. Сведения необходимые для заполнения раздела 4.1 отсутствуют. Сведения необходимые для заполнения раздела 4.2 отсутствуют. Бондаренко Андрей Михайлович
Получатель выписки:	Бондаренко Андрей Михайлович

Государственный регистратор	полное наименование должности	подпись	инициалы, фамилия
		М.П.	

Выписка из Единого государственного реестра недвижимости об объекте недвижимости  
Сведения о зарегистрированных правах

<b>Земельный участок</b>	
Лист № _____ Раздела 2	Всего листов выписки _____
21.08.2018 № 99/2018/154187541	
Кадастровый номер: 91:01:036:03:5	
1. Правообладатель (правообладатели):	1.1 Боталы Лилия Владимировна
2. Вид, номер и дата государственной регистрации права:	2.1 Собственность, №91-01/001-043/2016-4781 от 03.06.2016
3. Ограничение права и образование объекта недвижимости:	не зарегистрировано
4. Договоры участия в долевом строительстве:	данные отсутствуют
5. Заявленные в суд/арбитражном порядке права требования:	данные отсутствуют
6. Сведения о возращении в отчуждении зарегистрированного права:	данные отсутствуют
7. Сведения о наличии решения об отчуждении объекта недвижимости для государственных и муниципальных нужд:	данные отсутствуют
8. Сведения о невозможности государственной регистрации без личного участия правообладателя или его законного представителя:	данные отсутствуют
9. Правомогущие и сведения о наличии пасту выписки, но не раскрытых земельных или сведений о проведении государственной регистрации права (перехода, прекращения права), ограничении права или обременения объекта недвижимости, связанных с отчуждением объекта недвижимости:	данные отсутствуют
10. Ограничение права без необходимого в силу закона согласия третьего лица, органа:	данные отсутствуют
11. Сведения о невозможности государственной регистрации перехода, прекращения, ограничения права на земельный участок из земель сельскохозяйственного назначения:	данные отсутствуют

Государственный регистратор	полное наименование должности	подпись	инициалы, фамилия
		М.П.	

**Сведения о характеристиках объекта недвижимости**

Лист № \_\_\_\_\_ Раздела 1 Всего листов раздела 1: \_\_\_\_\_ Всего листов выписки: \_\_\_\_\_

21.08.2018 № 99/2018/15418/78

Кадастровый номер: 91:01:036003:11

Категория земель:	Земли населенных пунктов
Вид разрешенного использования:	для строительства и обслуживания жилого дома, хозяйственных построек и сооружений (приусадебный участок)
Сведения о кадастровом инженере:	Рудик Константин Александрович МЭС-14-51, ООО "Исток"
Сведения о лесных водных объектах и об иных природных объектах, расположенных в пределах земельного участка	данные отсутствуют
Сведения о том, что земельный участок полностью или частично расположен в границах зон с особыми условиями использования территории или территории объекта культурного наследия	данные отсутствуют
Сведения о том, что земельный участок расположен в границах особой экономической зоны, территории опережающего социально-экономического развития, зоны территориального развития в Российской Федерации, иной зоны	данные отсутствуют
Сведения о том, что земельный участок расположен в границах особо охраняемой природной территории, охотничьих угодий, лесничества, лесопарков:	данные отсутствуют
Сведения о результатах проведения государственного земельного надзора:	данные отсутствуют
Сведения о расположении земельного участка в границах территории, в отношении которой утверждён проект развития территории:	данные отсутствуют

Государственный регистратор \_\_\_\_\_ подпись \_\_\_\_\_

М.П. \_\_\_\_\_

**Сведения о характеристиках объекта недвижимости**

Лист № \_\_\_\_\_ Раздела 1 Всего листов раздела 1: \_\_\_\_\_ Всего листов выписки: \_\_\_\_\_

21.08.2018 № 99/2018/15418/78

Кадастровый номер: 91:01:036003:11

Номер кадастрового квартала:	91:01:036003
Дата прекращения кадастрового номера:	22.02.2012
Ранее присвоенный государственный учетный номер:	Кадастровый номер: 8536590700360030032
Адрес:	г. Севастополь, Балаклавского района, с. Орляное, ул. Кипарисовая, 11
Площадь:	1225 +/- 12,2 кв. м
Кадастровая стоимость, руб.:	1127673,75
Кадастровые номера расположенных в пределах земельного участка объектов недвижимости	91:01:036003:12
Кадастровые номера объектов недвижимости, из которых образован объект недвижимости	данные отсутствуют
Кадастровые номера образованных объектов недвижимости:	данные отсутствуют
Сведения о включении объекта недвижимости в состав предприятия как имущественного комплекса:	данные отсутствуют

Государственный регистратор \_\_\_\_\_ подпись \_\_\_\_\_

М.П. \_\_\_\_\_

**Сведения о характеристиках объекта недвижимости**

Лист № \_\_\_\_\_ Раздела 1 Всего листов раздела 1: \_\_\_\_\_ Всего листов выписки: \_\_\_\_\_

21.08.2018 № 99/2018/15418/78

Кадастровый номер: 91:01:036003:11

Категория земель:	Земли населенных пунктов
Вид разрешенного использования:	для строительства и обслуживания жилого дома, хозяйственных построек и сооружений (приусадебный участок)
Сведения о кадастровом инженере:	Рудик Константин Александрович МЭС-14-51, ООО "Исток"
Сведения о лесных водных объектах и об иных природных объектах, расположенных в пределах земельного участка	данные отсутствуют
Сведения о том, что земельный участок полностью или частично расположен в границах зон с особыми условиями использования территории или территории объекта культурного наследия	данные отсутствуют
Сведения о том, что земельный участок расположен в границах особой экономической зоны, территории опережающего социально-экономического развития, зоны территориального развития в Российской Федерации, иной зоны	данные отсутствуют
Сведения о том, что земельный участок расположен в границах особо охраняемой природной территории, охотничьих угодий, лесничества, лесопарков:	данные отсутствуют
Сведения о результатах проведения государственного земельного надзора:	данные отсутствуют
Сведения о расположении земельного участка в границах территории, в отношении которой утверждён проект развития территории:	данные отсутствуют

Государственный регистратор \_\_\_\_\_ подпись \_\_\_\_\_

М.П. \_\_\_\_\_



Выписка из Единого государственного реестра недвижимости об объекте недвижимости  
Сведения о зарегистрированных объектах недвижимости

<b>Земельный участок</b>	
Лист №: _____	Всего листов выписки: _____
21.08.2018 № 99/2018/154187478	Всего разделов: _____
Кадастровый номер: 91:01:036003:11	
Условный номер земельного участка:	данные отсутствуют
Сведения о принятии акта (или) заключения договора, предусмотренного законодательством в соответствии с земельным законодательством исполнительными органами государственной власти или органами местного самоуправления, находящегося в государственной или муниципальной собственности земельного участка для строительства нецелевого дома социального использования или нецелевого дома коммерческого использования:	данные отсутствуют
Сведения о том, что земельный участок или земельные участки образованы на основании решения об отчуждении земельного участка и (или) распоряженного на нем объекта недвижимости для государственных или муниципальных нужд:	данные отсутствуют
Сведения о том, что земельный участок образован из земель или земельного участка, государственная собственность на которые не разграничена:	данные отсутствуют
Сведения о наличии земельного спора о местоположении границ земельного участка:	данные отсутствуют
Статус записи об объекте недвижимости:	Сведения об объекте недвижимости имеют статус "актуальные, ранее утратившие"
Объемы отметки:	Сведения, необходимые для заполнения раздела 4.1 отсутствуют. Сведения, необходимые для заполнения раздела 4.2 отсутствуют.
Получатель выписки:	Бондаренко Андрей Михайлович

Государственный регистратор	подпись	инициалы, фамилия
М.П.		

Выписка из Единого государственного реестра недвижимости об объекте недвижимости  
Сведения о зарегистрированных правах

<b>Земельный участок</b>		
Лист №: _____	Всего листов выписки: _____	
21.08.2018 № 99/2018/154187478	Всего разделов: _____	
Кадастровый номер: 91:01:036003:11		
1. Правообладатель (правообладатели):	1.1 Путько Юрий Михайлович	
2. Вид, номер и дата государственной регистрации права:	2.1 Собственность, №91-01/001-01/001/007/2015-76/1 от 28.01.2015	
3. Ограничение права и обременение объекта недвижимости:	не зарегистрировано	
4. Договоры участия в долевом строительстве:	данные отсутствуют	
5. Заявленные в судебном порядке права требования:	данные отсутствуют	
6. Сведения о возращении в отчуждении зарегистрированного права:	данные отсутствуют	
7. Сведения о наличии решения об отчуждении объекта недвижимости для государственных и муниципальных нужд:	данные отсутствуют	
8. Сведения о невозможности государственной регистрации без личного участия правообладателя или его законного представителя:		
9. Правомогущие и сведения о наличии пасту выписки, но не раскрытых земельных и сведений о проведении государственной регистрации права (перехода, прекращения права), ограничении права или обременения объекта недвижимости, связанных с отчуждением объекта недвижимости:	данные отсутствуют	
10. Ограничение права без необходимого в силу закона согласия третьего лица, органа:	данные отсутствуют	
11. Сведения о невозможности государственной регистрации перехода, прекращения, ограничения права на земельный участок из земель сельскохозяйственного назначения:		
Государственный регистратор	подпись	инициалы, фамилия
М.П.		

Выписка из Единого государственного реестра недвижимости об объекте недвижимости

Сведения о характеристиках объекта недвижимости

На основании запроса от 20.08.2018 г., поступившего на рассмотрение 21.08.2018 г., сообщая, что согласно записи Единого государственного реестра недвижимости

<b>Жилая недвижимость</b>	
Лист № _____ Раздела 1 _____	Всего листов выписки _____
21.08.2018 № 99/2018/15418745	
Кадастровый номер: 91:01:036003:25	
Номер кадастрового квартала:	91:01:036003
Дата прекращения кадастрового номера:	02.06.2010
Ранее присвоенный государственный учетный номер:	Кадастровый номер: 8536590700360030022
Адрес:	г. Севастополь, с. Орлянов, ул. Павлова, 604Б
Площадь:	400 кв. м
Кадастровые номера объектов недвижимости, из которых образован объект недвижимости:	920652
Кадастровые номера расположенных в пределах земельного участка объектов недвижимости:	данные отсутствуют
Кадастровые номера объектов недвижимости, из которых образован объект недвижимости:	данные отсутствуют
Кадастровые номера образованных объектов недвижимости:	данные отсутствуют
Сведения о включении объекта недвижимости в состав предприятия как юридического лица:	данные отсутствуют
Государственный регистратор	ФГИС ЕГРН
полное наименование должности	подпись
	инициалы, фамилия

М.П.

Сведения о характеристиках объекта недвижимости

<b>Жилая недвижимость</b>	
Лист № _____ Раздела 1 _____	Всего листов выписки _____
21.08.2018 № 99/2018/15418745	
Кадастровый номер: 91:01:036003:25	
Категория земель:	Категория не установлена
Вид разрешенного использования:	для строительства и обслуживания жилого бунгало
Сведения о кадастровом инвентаре:	данные отсутствуют
Сведения о лесах, водных объектах и объектах природных объектов, расположенных в пределах земельного участка:	данные отсутствуют
Сведения о том, что земельный участок полностью или частично расположен в границах зоны с особыми условиями использования территории или территории объекта культурного наследия:	данные отсутствуют
Сведения о том, что земельный участок расположен в границах особой экономической зоны, территории опережающего социально-экономического развития, зоны территориального развития в Российской Федерации, иной зоны:	данные отсутствуют
Сведения о том, что земельный участок расположен в границах особо охраняемой природной территории, охотничьих угодий, лесничеств, заказников:	данные отсутствуют
Сведения о результатах проведения государственного земельного инвентаря:	данные отсутствуют
Сведения о расположении земельного участка в границах территории, в отношении которой утвержден проект межевания территории:	данные отсутствуют
Государственный регистратор	ФГИС ЕГРН
полное наименование должности	подпись
	инициалы, фамилия

М.П.

Выписка из Единого государственного реестра недвижимости об объекте недвижимости  
Сведения о характеристиках объекта недвижимости

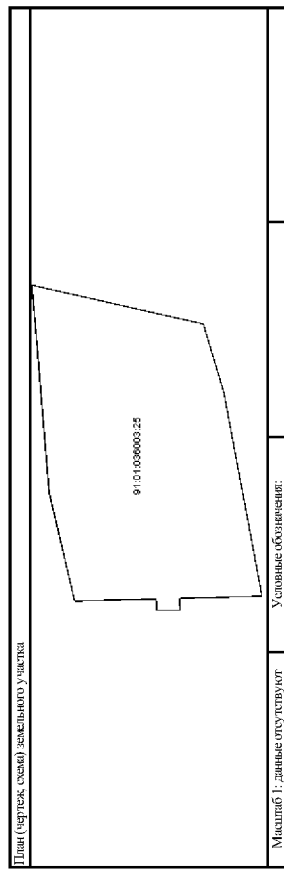
Земельный участок	
Лист № _____ Раздел 1	Всего листов выписки _____
21.08.2018 № 99/2018/15418745	Всего разделов: _____
Кадастровый номер:	91:01:036003:25

Условный номер земельного участка:	данные отсутствуют
Сведения о принятии акта (или) заключения договора, предусмотренных законодательством в соответствии с земельным законодательством исполнительных органов государственной власти или органов местного самоуправления, находящихся в государственной или муниципальной собственности земельного участка для строительства недвижимого имущества, использования или иного вида коммерческого использования:	данные отсутствуют
Сведения о том, что земельный участок или земельные участки образованы на основании решения об отчуждении земельного участка и (или) расположенного на нем объекта недвижимости для государственных или муниципальных нужд:	данные отсутствуют
Сведения о том, что земельный участок образован из земель или земельного участка, государственная собственность на которые не разграничена:	данные отсутствуют
Сведения о наличии земельного спора о местоположении границ земельного участка:	данные отсутствуют
Статус записи об объекте недвижимости:	Сведения об объекте недвижимости имеют статус "актуальные, ранее утверждённые"
Особые отметки:	Правила земельного участка не установлены в соответствии с требованиями земельного законодательства. Сведения необходимые для заполнения раздела 2 отсутствуют. Сведения необходимые для заполнения раздела 3.1 отсутствуют. Сведения необходимые для заполнения раздела 4 отсутствуют. Сведения необходимые для заполнения раздела 4.1 отсутствуют. Сведения необходимые для заполнения раздела 4.2 отсутствуют.
Подпись выписки:	Бондаренко Андрей Михайлович

Государственный регистратор	подпись	инициалы, фамилия
М.П.		

Выписка из Единого государственного реестра недвижимости об объекте недвижимости  
Описание местоположения земельного участка

Земельный участок	
Лист № _____ Раздел 3	Всего листов выписки _____
21.08.2018 № 99/2018/15418745	Всего разделов: _____
Кадастровый номер:	91:01:036003:25



Масштаб 1: данные отсутствуют	Условные обозначения:
Государственный регистратор	
М.П.	

полное наименование должности		подпись	инициалы, фамилия
М.П.			

Выписка из Единого государственного реестра недвижимости об объекте недвижимости

Сведения о характеристиках объекта недвижимости

На основании запроса от 20.08.2018 г., поступившего на рассмотрение 21.08.2018 г., сообщая, что согласно записи Единого государственного реестра недвижимости

<b>Жилая недвижимость</b>	
Лист № _____ Раздела 1 _____	Всего листов выписки: _____
21.08.2018 № 99/2018/154188416	
Кадастровый номер: 91:01:036003:26	
Номер кадастрового квартала:	91:01:036003
Дата приема в кадастровый номер:	19.08.2011
Ранее присвоенный государственный учетный номер:	Кадастровый номер: 8536590700364003:112
Адрес:	г. Севастополь, Балаклавский район, с. Орлянок, переулок Байдарский, 10
Площадь:	1330 кв. м
Кадастровая стоимость, руб.:	1224321,5
Кадастровые номера расположенных в пределах земельного участка объектов недвижимости:	данные отсутствуют
Кадастровые номера объектов недвижимости, из которых образован объект недвижимости:	данные отсутствуют
Кадастровые номера образованных объектов недвижимости:	данные отсутствуют
Сведения о включении объекта недвижимости в состав предприятия как юридического комплекса:	
Государственный регистратор	ФГИС ЕГРН
полное наименование должности	подпись
	инициалы, фамилия

М.П.

Сведения о характеристиках объекта недвижимости

<b>Жилая недвижимость</b>	
Лист № _____ Раздела 1 _____	Всего листов выписки: _____
21.08.2018 № 99/2018/154188416	
Кадастровый номер: 91:01:036003:26	
Категория земель:	Земли населенных пунктов
Вид разрешенного использования:	для строительства и обслуживания жилого дома, жилищных построек и сооружений (присоединяемый участок)
Сведения о кадастровом назначении:	данные отсутствуют
Сведения о лесных объектах и об иных природных объектах, расположенных в пределах земельного участка:	данные отсутствуют
Сведения о том, что земельный участок полностью или частично расположен в границах зоны с особыми условиями использования территории или территории объекта культурного наследия:	данные отсутствуют
Сведения о том, что земельный участок расположен в границах особой экономической зоны, территории опережающего социально-экономического развития, зоны территориального развития в Российской Федерации, иной зоны:	данные отсутствуют
Сведения о том, что земельный участок расположен в границах особой охраняемой природной территории, охотничьих угодий, лесничества, лесопарков:	данные отсутствуют
Сведения о результатах проведения государственного земельного надзора:	данные отсутствуют
Сведения о расположении земельного участка в границах территории, в отношении которой утверждены проекты развития территории:	данные отсутствуют
Государственный регистратор	ФГИС ЕГРН
полное наименование должности	подпись
	инициалы, фамилия

М.П.

Выписка из Единого государственного реестра недвижимости об объекте недвижимости  
Сведения о зарегистрированных объектах недвижимости

Земельный участок		№ 01:01:036/003/26	
Лист №: _____	Раздел 1	Всего листов раздела 1: _____	Всего листов выписки _____
21.08.2018 № 99/2018/154188416		Всего разделов: _____	
Кадастровый номер:		01:01:036/003/26	
Условный номер земельного участка:	данные отсутствуют		
Сведения о принятии акта и (или) заключения договора, предусматривающего предоставление в соответствии с земельным законодательством исполнительным органом государственной власти или органом местного самоуправления полномочия на государственной или муниципальной собственности земельного участка для строительства недвижимого имущества или использования или иного вида коммерческого использования:	данные отсутствуют		
Сведения о том, что земельный участок или земельные участки образованы на основании решения об отчуждении земельного участка и (или) расположенного на нем объекта недвижимости для государственных или муниципальных нужд:	данные отсутствуют		
Сведения о том, что земельный участок образован из земель или земельного участка, государственная собственность на которые не разграничена:	данные отсутствуют		
Сведения о наличии земельного спора о местоположении границ земельного участка:	данные отсутствуют		
Статус записи об объекте недвижимости:	Сведения об объекте недвижимости имеют статус "актуальные, ранее учтенные"		
Особые отметки:	Правки земельного участка не установлены в соответствии с требованиями земельного законодательства. Сведения необходимые для заполнения раздела 3.1 отсутствуют. Сведения необходимые для заполнения раздела 4 отсутствуют. Сведения необходимые для заполнения раздела 4.1 отсутствуют. Сведения необходимые для заполнения раздела 4.2 отсутствуют. Бондаренко Андрей Михайлович		
Государственный регистратор	полное наименование должности	подпись	инициалы, фамилия
			М.П.

Выписка из Единого государственного реестра недвижимости об объекте недвижимости  
Сведения о зарегистрированных правах

Земельный участок		№ 01:01:036/003/26	
Лист №: _____	Раздел 2	Всего листов раздела 2: _____	Всего листов выписки _____
21.08.2018 № 99/2018/154188416		Всего разделов: _____	
Кадастровый номер:		01:01:036/003/26	
1. Правообладатель (правообладатели):	1.1. Дениченко Светлана Ивановна		
2. Вид, номер и дата государственной регистрации права:	2.1. Долевая собственность, №091-01/001/009/2015-497/2 от 03.04.2015, доля в праве 1/2		
3. Ограничение прав и обременение объекта недвижимости:	не зарегистрировано		
1. Правообладатель (правообладатели):	1.2. Мирошниченко Людмила Михайловна		
2. Вид, номер и дата государственной регистрации права:	2.2. Долевая собственность, №091-01/001/009/2015-497/1 от 03.04.2015, доля в праве 1/2		
3. Ограничение прав и обременение объекта недвижимости:	не зарегистрировано		
4. Договоры участия в долевом строительстве:	не зарегистрировано		
5. Заключенные в судебном порядке права требования:	данные отсутствуют		
6. Сведения о возращении в отчуждении зарегистрированного права:	данные отсутствуют		
7. Сведения о наличии решения об отчуждении объекта недвижимости для государственных и муниципальных нужд:	данные отсутствуют		
8. Сведения о невозможности государственной регистрации без личного участия правообладателя или его законного представителя:	данные отсутствуют		
9. Правомогущая и сведения о наличии государственного заказа, заявления о предоставлении государственной регистрации права (перехода, прекращения права), ограничение права или обременение объекта недвижимости, сведения в отношении объекта недвижимости:	данные отсутствуют		
10. Ограничение права без необходимости государственной регистрации сделки, права, ограничения права без необходимости в силу закона отлагать третьего лица, органы:	данные отсутствуют		
11. Претензии, ограничения права на земельный участок из земель сельскохозяйственного назначения:	данные отсутствуют		
Государственный регистратор	полное наименование должности	подпись	инициалы, фамилия
			М.П.

Выписка из Единого государственного реестра недвижимости об объекте недвижимости

Сведения о характеристиках объекта недвижимости

На основании запроса от 20.08.2018 г., поступившего на рассмотрение 21.08.2018 г., сообщая, что согласно записи Единого государственного реестра недвижимости

<b>Жилая недвижимость</b>	
Лист № _____ Раздела 1 _____	Всего листов выписки: _____
21.08.2018 № 99/2018/154187260	
Кадастровый номер: 91:01:036003:38	
Номер кадастрового квартала: 91:01:036003 Дата прекращения кадастрового номера: 21.12.2005 Ранее практический государственный учётный номер: 8536590700360030019 Адрес: г. Севастополь, с. Орлянов, ул. Павлова, 46 Площадь: 1220 кв. м Кадастровые номера объектов недвижимости, из которых образован объект недвижимости: 2807683.6 Кадастровые номера расположенных в пределах земельного участка объектов недвижимости: данные отсутствуют Кадастровые номера объектов недвижимости, из которых образован объект недвижимости: данные отсутствуют Кадастровые номера образованных объектов недвижимости: данные отсутствуют Сведения о включении объекта недвижимости в состав предприятия как юридического лица: данные отсутствуют	
Государственный регистратор	ФГИС ЕГРН
полное наименование должности	подпись
	инициалы, фамилия

М.П.

Сведения о характеристиках объекта недвижимости

Выписка из Единого государственного реестра недвижимости об объекте недвижимости

Сведения о характеристиках объекта недвижимости

На основании запроса от 20.08.2018 г., поступившего на рассмотрение 21.08.2018 г., сообщая, что согласно записи Единого государственного реестра недвижимости


<b>Жилая недвижимость</b>	
Лист № _____ Раздела 1 _____	Всего листов выписки: _____
21.08.2018 № 99/2018/154187260	
Кадастровый номер: 91:01:036003:38	
Категория земель: Земли населенных пунктов Вид разрешенного использования: для размещения единого комплекса магазинов и офисного помещения Сведения о кадастровом инвентаре: данные отсутствуют Сведения о лесах, водных объектах и объектах природных объектов, расположенных в пределах земельного участка: данные отсутствуют Сведения о том, что земельный участок полностью или частично расположен в границах зоны с особыми условиями использования территории или территории объекта культурного наследия: данные отсутствуют Сведения о том, что земельный участок расположен в границах особой экономической зоны, территории опережающего социально-экономического развития, зоны территориального развития в Российской Федерации, иной зоны: данные отсутствуют Сведения о том, что земельный участок расположен в границах особо охраняемой природной территории, охотничьих угодий, лесничеств, заказников: данные отсутствуют Сведения о результатах проведения государственного земельного инвентаря: данные отсутствуют Сведения о расположении земельного участка в границах территории, в отношении которой утвержден проект межевания территории: данные отсутствуют	
Государственный регистратор	ФГИС ЕГРН
полное наименование должности	подпись
	инициалы, фамилия

М.П.

Выписка из Единого государственного реестра недвижимости об объекте недвижимости  
Сведения о характеристиках объекта недвижимости

<b>Земельный участок</b>	
Лист № _____ Раздел 1	Всего листов выписки _____
21.08.2018 № 99/2018/154187260	Всего разделов: _____
Кадастровый номер: _____	91:01:036003:38
Условный номер земельного участка:	
Сведения о принятии акта (или) заключения договора, предусмотренных законодательством в соответствии с земельным законодательством исполнительных органов государственной власти или органов местного самоуправления, находящихся в государственной или муниципальной собственности земельного участка для строительства нового дома, сооружения, использования или нового дома коммерческого использования:	данные отсутствуют
Сведения о том, что земельный участок или земельные участки образованы на основании решения об отчуждении земельного участка и (или) расположенного на нем объекта недвижимости для государственных или муниципальных нужд:	данные отсутствуют
Сведения о том, что земельный участок образован из земель или земельного участка, государственная собственность на которые не разграничена:	данные отсутствуют
Сведения о наличии земельного спора о местоположении границ земельного участка:	данные отсутствуют
Статус записи об объекте недвижимости:	Сведения об объекте недвижимости имеют статус "актуальные, ранее уточненные"
Общие отметки:	Правила земельного участка не установлены в соответствии с требованиями земельного законодательства. Сведения необходимые для заполнения раздела 2 отсутствуют. Сведения необходимые для заполнения раздела 3.1 отсутствуют. Сведения необходимые для заполнения раздела 4 отсутствуют. Сведения необходимые для заполнения раздела 4.1 отсутствуют. Сведения необходимые для заполнения раздела 4.2 отсутствуют.
Подпись выписки:	Бондаренко Андрей Михайлович
Государственный регистратор	подпись _____
полное наименование должности _____	
М.П.	
ФГИС ЕГРН	
инициалы, фамилия _____	

Выписка из Единого государственного реестра недвижимости об объекте недвижимости  
Описание местоположения земельного участка

<b>Земельный участок</b>	
Лист № _____ Раздел 3	Всего листов выписки _____
21.08.2018 № 99/2018/154187260	Всего разделов: _____
Кадастровый номер: _____	91:01:036003:38
План (чертеж, схема) земельного участка	
	
Масштаб 1: данные отсутствуют	Условные обозначения: _____
Государственный регистратор	
полное наименование должности _____	
М.П.	
ФГИС ЕГРН	
инициалы, фамилия _____	

Основания запроса от 20.08.2018 г., поступившего на рассмотрение 21.08.2018 г., сообщаю, что согласно записи Единого государственного реестра недвижимости:

<b>Жилая часть участка</b>	
Лист № _____ Раздела 1 _____	Всего листов выписки: _____
21.08.2018 № 99/2018/154188686	
Кадастровый номер: 91:01:036003:56	
Номер кадастрового квартала:	91:01:036003
Дата прекращения кадастрового номера:	25.12.2005
Ранее присвоенный государственный учетный номер:	Кадастровый номер: 8536590700360030018
Адрес:	г. Севастополь, Бельгийский район, с. Орлянок, по ул. Тополи
Площадь:	508 кв. м
Кадастровый стоимостный рубль:	1169101.04
Кадастровые номера расположенных в пределах земельного участка объектов недвижимости:	данные отсутствуют
Кадастровые номера объектов недвижимости, из которых образован объект недвижимости:	данные отсутствуют
Кадастровые номера образованных объектов недвижимости:	данные отсутствуют
Сведения о включении объекта недвижимости в состав предприятия как юридического лица:	данные отсутствуют
Государственный регистратор	ФГИС ЕГРН
полное наименование должности	подпись
	инициалы, фамилия

М.П.

<b>Жилая часть участка</b>	
Лист № _____ Раздела 1 _____	Всего листов выписки: _____
21.08.2018 № 99/2018/154188686	
Кадастровый номер: 91:01:036003:56	
Категория земель:	Земли населенных пунктов
Вид разрешенного использования:	для обслуживания здания объекта питания продовольствия (индекс 06308)
Сведения о кадастровом инженере:	данные отсутствуют
Сведения о лесах водных объектах и об иных природных объектах, расположенных в пределах земельного участка:	данные отсутствуют
Сведения о том, что земельный участок полностью или частично расположен в границах зоны с особыми условиями использования территории или территории объекта культурного наследия:	данные отсутствуют
Сведения о том, что земельный участок расположен в границах особой экономической зоны, территории опережающего социально-экономического развития, зоны территориального развития в Российской Федерации, иной зоны:	данные отсутствуют
Сведения о том, что земельный участок расположен в границах особо охраняемой природной территории, охотничьих угодий, лесничеств, заказников:	данные отсутствуют
Сведения о результатах проведения государственного земельного истории:	данные отсутствуют
Сведения о расположении земельного участка в границах территории, в отношении которой утвержден проект межевания территории:	данные отсутствуют
Государственный регистратор	ФГИС ЕГРН
полное наименование должности	подпись
	инициалы, фамилия

М.П.



Выписка из Единого государственного реестра недвижимости об объекте недвижимости  
Сведения о характеристиках объекта недвижимости

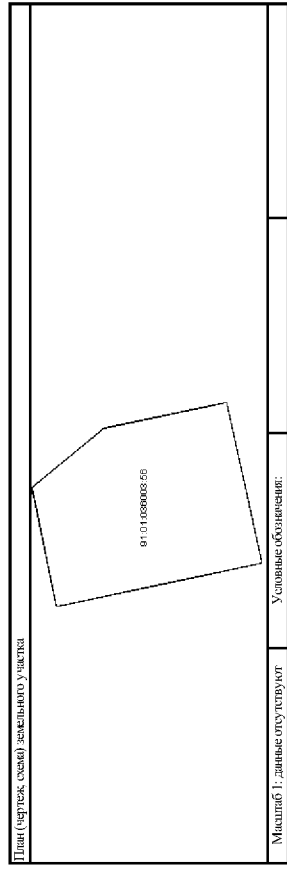
Земельный участок	
Лист № _____	Результат № _____
21.08.2018 № 99/2018/154188686	99/2018/154188686
Кадастровый номер: 99/01/036/003/56	

Условный номер земельного участка:	данные отсутствуют
Сведения о принятии акта (или) заключения договора, предусмотренного законодательством в соответствии с земельным законодательством исполнительных органов государственной власти или органов местного самоуправления, находящихся в государственной или муниципальной собственности земельного участка для строительства недвижимого имущества, использования или иного вида коммерческого использования:	данные отсутствуют
Сведения о том, что земельный участок или земельные участки образованы на основании решения об отчуждении земельного участка и (или) расположенного на нем объекта недвижимости для государственных или муниципальных нужд:	данные отсутствуют
Сведения о том, что земельный участок образован из земель или земельного участка, государственная собственность на которые не разграничена:	данные отсутствуют
Сведения о наличии земельного спора о местоположении границ земельного участка:	данные отсутствуют
Статус записи об объекте недвижимости:	Сведения об объекте недвижимости имеют статус "актуальные, ранее уточненные"
Общие отметки:	Правильно земельный участок не установлен в соответствии с требованиями земельного законодательства. Сведения необходимы для заполнения раздела 2 отсутствуют. Сведения необходимы для заполнения раздела 3.1 отсутствуют. Сведения необходимы для заполнения раздела 4 отсутствуют. Сведения необходимы для заполнения раздела 4.1 отсутствуют. Сведения необходимы для заполнения раздела 4.2 отсутствуют.
Подпись выписки:	Бондаренко Андрей Михайлович

Государственный регистратор	подпись	инициалы, фамилия
полное наименование должности		
М.П.		

Выписка из Единого государственного реестра недвижимости об объекте недвижимости  
Описание местоположения земельного участка

Земельный участок	
Лист № _____	Результат № _____
21.08.2018 № 99/2018/154188686	99/2018/154188686
Кадастровый номер: 99/01/036/003/56	



Масштаб 1: данные отсутствуют	Условные обозначения:
Государственный регистратор	
полное наименование должности	
М.П.	

Государственный регистратор	подпись	инициалы, фамилия
полное наименование должности		
М.П.		

Выписка из Единого государственного реестра недвижимости об объекте недвижимости

Сведения о характеристиках объекта недвижимости

На основании запроса от 20.08.2018 г., поступившего на рассмотрение 21.08.2018 г., сообщая, что согласно записи Единого государственного реестра недвижимости

<b>Жилая недвижимость</b>	
Лист № _____ Раздела 1 _____	Всего листов выписки: _____
21.08.2018 № 99/2018/15418429	
Кадастровый номер: 91:01:036003:64	
Номер кадастрового квартала:	91:01:036003
Дата приема в кадастровый номер:	10.09.2013
Ранее присвоенный государственный учетный номер:	Кадастровый номер: 853659070036003:118
Адрес:	г. Севастополь, с. Орлянов, ул. Орлянов, 9
Площадь:	943 кв. м
Кадастровая стоимость, руб.:	868078,65
Кадастровые номера расположенных в пределах земельного участка объектов недвижимости:	данные отсутствуют
Кадастровые номера объектов недвижимости, из которых образован объект недвижимости:	данные отсутствуют
Кадастровые номера образованных объектов недвижимости:	данные отсутствуют
Сведения о включении объекта недвижимости в состав предприятия как юридического лица:	данные отсутствуют
Государственный регистратор	ФГИС ЕГРН
полное наименование должности	подпись
	инициалы, фамилия

М.П.

Выписка из Единого государственного реестра недвижимости об объекте недвижимости

Сведения о характеристиках объекта недвижимости

Сведения о характеристиках объекта недвижимости

На основании запроса от 20.08.2018 г., поступившего на рассмотрение 21.08.2018 г., сообщая, что согласно записи Единого государственного реестра недвижимости

<b>Жилая недвижимость</b>	
Лист № _____ Раздела 1 _____	Всего листов выписки: _____
21.08.2018 № 99/2018/15418429	
Кадастровый номер: 91:01:036003:64	
Категория земель:	Земли населенных пунктов
Вид разрешенного использования:	для строительства и обслуживания жилого дома, хозяйственных построек и сооружений (приусадебный участок)
Сведения о кадастровом назначении:	данные отсутствуют
Сведения о лесных участках и об иных природных объектах, расположенных в пределах земельного участка:	данные отсутствуют
Сведения о том, что земельный участок полностью или частично расположен в границах зон с особыми условиями использования территории или территории объекта культурного наследия:	данные отсутствуют
Сведения о том, что земельный участок расположен в границах особой экономической зоны, территории опережающего социально-экономического развития, зоны территориального развития в Российской Федерации, иной зоны:	данные отсутствуют
Сведения о том, что земельный участок расположен в границах особо охраняемой природной территории, охотничьих угодий, лесничества, лесопарков:	данные отсутствуют
Сведения о результатах проведения государственного земельного надзора:	данные отсутствуют
Сведения о расположении земельного участка в границах территории, в отношении которой утвержден проект развития территории:	данные отсутствуют
Государственный регистратор	ФГИС ЕГРН
полное наименование должности	подпись
	инициалы, фамилия

М.П.

Выписка из Единого государственного реестра недвижимости об объекте недвижимости  
Сведения о зарегистрированных объектах недвижимости

<b>Земельный участок</b>	
Лист № _____ Раздела 1	Всего листов выписки _____
21.08.2018 № 99/2018/154188429	Всего разделов: _____
Кадастровый номер: 91:01:036003:04	
Условный номер земельного участка: _____	данные отсутствуют
Сведения о принятии акта (или) заключения договора, предусматривающего предоставление в соответствии с земельным законодательством исполнительным органом государственной власти или органом местного самоуправления полномочий по управлению находящимся в государственной или муниципальной собственности земельным участком для строительства нового дома с целью использования или нового дома коммерческого использования:	данные отсутствуют
Сведения о том, что земельный участок или земельные участки образованы на основании решения об отчуждении земельного участка и (или) расположенного на нем объекта недвижимости для государственных или муниципальных нужд:	данные отсутствуют
Сведения о том, что земельный участок образован из земель или земельного участка, государственная собственность на которые не разграничена:	данные отсутствуют
Сведения о наличии земельного спора о местоположении границ земельного участка:	данные отсутствуют
Статус земли об объекте недвижимости:	Сведения об объекте недвижимости имеют статус "актуальные, ранее учтенные"
Особые отметки:	Правил земельного участка не установлено в соответствии с требованиями земельного законодательства. Сведения необходимые для заполнения раздела 3.1 отсутствуют. Сведения необходимые для заполнения раздела 4-го отсутствуют. Сведения необходимые для заполнения раздела 4.1 отсутствуют. Сведения необходимые для заполнения раздела 4.2 отсутствуют.
Получатель выписки:	Бондаренко Андрей Михайлович

Государственный регистратор	полное наименование должности	подпись	инициалы, фамилия

М.П.

Выписка из Единого государственного реестра недвижимости об объекте недвижимости  
Сведения о зарегистрированных правах

<b>Земельный участок</b>	
Лист № _____ Раздела 2	Всего листов выписки _____
21.08.2018 № 99/2018/154188429	Всего разделов: _____
Кадастровый номер: 91:01:036003:04	
1. Правообладатель (правообладатели):	1.1 Рязанки Александр Денисович
2. Вид, номер и дата государственной регистрации права:	2.1 Собственность, №91:01:036003:04-91:001/2017-1 от 20.05.2017
3. Ограничение права и образование объекта недвижимости:	не зарегистрировано
4. Договоры участия в долевом строительстве:	данные отсутствуют
5. Заявленные в суд/арбитражном порядке права требования:	данные отсутствуют
6. Сведения о возращении в отчуждении зарегистрированного права:	данные отсутствуют
7. Сведения о наличии решения об отчуждении объекта недвижимости для государственных и муниципальных нужд:	данные отсутствуют
8. Сведения о невозможности государственной регистрации без личного участия правообладателя или его законного представителя:	данные отсутствуют
9. Правомогущие и сведения о наличии пасту выписки, но не раскрытых земельных или сведений о проведении государственной регистрации права (перехода, прекращения права), образовании права или обременения объекта недвижимости, ссылки на отношения объекта недвижимости:	данные отсутствуют
10. Ограничения права без необходимого в силу закона согласия третьего лица, органа:	данные отсутствуют
11. Сведения о невозможности государственной регистрации перехода, прекращения, ограничения права на земельный участок из земель сельскохозяйственного назначения:	данные отсутствуют

Государственный регистратор	полное наименование должности	подпись	инициалы, фамилия

М.П.

Выписка из Единого государственного реестра недвижимости об объекте недвижимости

Сведения о характеристиках объекта недвижимости

На основании запроса от 20.08.2018 г., поступившего на рассмотрение 21.08.2018 г., сообщая, что согласно записи Единого государственного реестра недвижимости

<b>Жилая недвижимость</b>	
Лист № _____ Раздела 1 _____	Всего листов выписки: _____
21.08.2018 № 99/2018/154187548	
Кадастровый номер: 91:01:036003:86	
Номер кадастрового квартала:	91:01:036003
Дата приема в кадастровый номер:	03.12.2013
Ранее присвоенный государственный учетный номер:	Кадастровый номер: 8536590700360030126. Иной номер: 234447485000
Адрес:	г. Севастополь, Батумский р-н, с. Орлянок, улица Гюльке, земельный участок 62
Площадь:	804 кв. м
Кадастровый стоимостный рубль:	740122.2
Кадастровые номера расположенных в пределах земельного участка объектов недвижимости:	данные отсутствуют
Кадастровые номера объектов недвижимости, из которых образован объект недвижимости:	данные отсутствуют
Кадастровые номера образующих объект недвижимости:	данные отсутствуют
Сведения о включении объекта недвижимости в состав предприятия как юридического лица:	данные отсутствуют
Государственный регистратор	ФГИС ЕГРН
полное наименование должности	подпись
	инициалы, фамилия

М.П.

<b>Жилая недвижимость</b>	
Лист № _____ Раздела 1 _____	Всего листов выписки: _____
21.08.2018 № 99/2018/154187548	
Кадастровый номер: 91:01:036003:86	
Категория земель:	Категория не установлена
Вид разрешенного использования:	для строительства и обслуживания жилого дома, хозяйственных построек и сооружений (при кадастровом учете)
Сведения о кадастровом назначении:	данные отсутствуют
Сведения о лесных участках и об иных природных объектах, расположенных в пределах земельного участка:	данные отсутствуют
Сведения о том, что земельный участок полностью или частично расположен в границах зон с особыми условиями использования территории или территории объекта культурного наследия:	данные отсутствуют
Сведения о том, что земельный участок расположен в границах особой экономической зоны, территории опережающего социально-экономического развития, зоны территориального развития в Российской Федерации, иной зоны:	данные отсутствуют
Сведения о том, что земельный участок расположен в границах особой охраняемой природной территории, охотничьих угодий, лесничества, лесопарков:	данные отсутствуют
Сведения о результатах проведения государственного земельного надзора:	данные отсутствуют
Сведения о расположении земельного участка в границах территории, в отношении которой утверждены проекты размещения территории:	данные отсутствуют
Государственный регистратор	ФГИС ЕГРН
полное наименование должности	подпись
	инициалы, фамилия

М.П.

Выписка из Единого государственного реестра недвижимости об объекте недвижимости  
Сведения о характеристиках объекта недвижимости

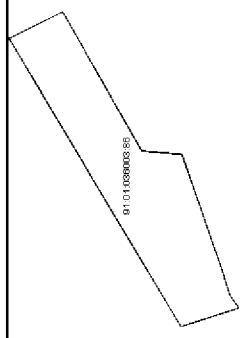
<b>Земельный участок</b>	
Лист № _____ Раздел 1	Всего листов выписки _____
21.08.2018 № 99/2018/154187548	Всего разделов: _____
Кадастровый номер: _____	91:01:036010386

Условный номер земельного участка:	данные отсутствуют
Сведения о принятии акта (или) заключения договора, предусмотренных законодательством в соответствии с земельным законодательством исполнительных органов государственной власти или органов местного самоуправления, находящихся в государственной или муниципальной собственности земельного участка для строительства недвижимого имущества, использования или иного вида коммерческого использования:	данные отсутствуют
Сведения о том, что земельный участок или земельные участки образованы на основании решения об отчуждении земельного участка и (или) расположенного на нем объекта недвижимости для государственных или муниципальных нужд:	данные отсутствуют
Сведения о том, что земельный участок образован из земель или земельного участка, государственная собственность на которые не разграничена:	данные отсутствуют
Сведения о наличии земельного спора о местоположении границ земельного участка:	данные отсутствуют
Статус записи об объекте недвижимости:	Сведения об объекте недвижимости имеют статус "актуальные, ранее утвержденные"
Общие отметки:	Правые земельного участка не установлены в соответствии с требованиями земельного законодательства. Сведения необходимы для заполнения раздела 2 отсутствуют. Сведения необходимы для заполнения раздела 3.1 отсутствуют. Сведения необходимы для заполнения раздела 4 отсутствуют. Сведения необходимы для заполнения раздела 4.1 отсутствуют. Сведения необходимы для заполнения раздела 4.2 отсутствуют.
Подпись выписки:	Бондаренко Андрей Михайлович

Государственный регистратор	подпись _____	инициалы, фамилия _____
М.П.		

Выписка из Единого государственного реестра недвижимости об объекте недвижимости  
Описание местоположения земельного участка

<b>Земельный участок</b>	
Лист № _____ Раздел 3	Всего листов выписки _____
21.08.2018 № 99/2018/154187548	Всего разделов: _____
Кадастровый номер: _____	91:01:036010386

План (чертеж, схема) земельного участка	Условные обозначения:	
		

Масштаб 1: данные отсутствуют	Условные обозначения:	подпись _____	инициалы, фамилия _____
Государственный регистратор		М.П.	

Выписка из Единого государственного реестра недвижимости об объекте недвижимости

Сведения о характеристиках объекта недвижимости

На основании запроса от 20.08.2018 г., поступившего на рассмотрение 21.08.2018 г., сообщаем, что согласно записи Единого государственного реестра недвижимости:

<b>Жилая недвижимость</b>	
Лист № _____ Раздела 1 _____	Всего листов раздела 1: _____
21.08.2018 № 99/2018/154187496	
Кадстровый номер: 91/01/036003/102	
Номер кадастрового квартала:	91/01/036003
Дата приема в кадастровый номер:	09.11.2011
Ранее присвоенный государственный учетный номер:	Кадастровый номер: 8536590700360030105
Адрес:	г. Севастополь, Балаклавский район, с. Орлянок, ул. Коперникова, 20
Площадь:	1613 кв. м
Кадастровая стоимость, руб.:	1484847,15
Кадастровые номера расположенных в пределах земельного участка объектов недвижимости:	данные отсутствуют
Кадастровые номера объектов недвижимости, из которых образован объект недвижимости:	данные отсутствуют
Кадастровые номера образованных объектов недвижимости:	данные отсутствуют
Сведения о включении объекта недвижимости в состав предприятия как юридического комплекса:	
Государственный регистратор	ФГИС ЕГРН
полное наименование должности	подпись
	инициалы, фамилия

М.П.

Сведения о характеристиках объекта недвижимости

**Жилая недвижимость**

Лист № \_\_\_\_\_ Раздела 1 \_\_\_\_\_

Всего листов раздела 1: \_\_\_\_\_

21.08.2018 № 99/2018/154187496

Кадстровый номер: 91/01/036003/102

Категория земель:	Земли населенных пунктов
Вид разрешенного использования:	для строительства и обслуживания жилого дома, хозяйственных построек и сооружений (приусадебный участок)
Сведения о кадастровом назначении:	данные отсутствуют
Сведения о лесных объектах и об иных природных объектах, расположенных в пределах земельного участка:	данные отсутствуют
Сведения о том, что земельный участок полностью или частично расположен в границах зоны с особыми условиями использования территории или территории объекта культурного наследия:	данные отсутствуют
Сведения о том, что земельный участок расположен в границах особой экономической зоны, территории опережающего социально-экономического развития, зоны территориального развития в Российской Федерации, иной зоны:	данные отсутствуют
Сведения о том, что земельный участок расположен в границах особой охраняемой природной территории, объектов угодий, лесничества, лесопарков:	данные отсутствуют
Сведения о результатах проведения государственного земельного надзора:	данные отсутствуют
Сведения о расположении земельного участка в границах территории, в отношении которой утвержден проект развития территории:	данные отсутствуют

Государственный регистратор	ФГИС ЕГРН
полное наименование должности	подпись
	инициалы, фамилия

М.П.

Выписка из Единого государственного реестра недвижимости об объекте недвижимости  
Сведения о зарегистрированных объектах недвижимости

<b>Земельный участок</b>	
Лист № _____	Всего листов выписки _____
21.08.2018 № 99/2018/154187496	Всего разделов _____
Кадастровый номер: 91:01:036003:102	
Условный номер земельного участка:	данные отсутствуют
Сведения о принятии акта (или) заключения договора, предусматривающего предоставление в соответствии с земельным законодательством исполнительным органом государственной власти или органом местного самоуправления полномочий по управлению находящимся в государственной или муниципальной собственности земельным участком для строительства нецелевого дома с использованием или нецелевого дома коммерческого использования:	данные отсутствуют
Сведения о том, что земельный участок или земельные участки образованы на основании решения об отчуждении земельного участка и (или) распоряженного на нем объекта недвижимости для государственных или муниципальных нужд:	данные отсутствуют
Сведения о том, что земельный участок образован из земель или земельного участка, государственная собственность на которые не разграничена:	данные отсутствуют
Сведения о наличии земельного спора о местоположении границ земельного участка:	данные отсутствуют
Статус записи об объекте недвижимости:	Сведения об объекте недвижимости имеют статус "актуальные, ранее учтенные"
Особые отметки:	Правил земельного участка не установлено в соответствии с требованиями земельного законодательства. Сведения необходимые для заполнения раздела 3.1 отсутствуют. Сведения необходимые для заполнения раздела 4-го отсутствуют. Сведения необходимые для заполнения раздела 4.1 отсутствуют. Сведения необходимые для заполнения раздела 4.2 отсутствуют.
Подпись выписки: Бондаренко Андрей Михайлович	

Государственный регистратор	полное наименование должности	подпись	инициалы, фамилия
		М.П.	

Выписка из Единого государственного реестра недвижимости об объекте недвижимости  
Сведения о зарегистрированных правах

<b>Земельный участок</b>	
Лист № _____	Всего листов выписки _____
21.08.2018 № 99/2018/154187496	Всего разделов _____
Кадастровый номер: 91:01:036003:102	
1. Правообладатель (правообладатели):	1.1 Дегников Александр Михайлович
2. Вид, номер и дата государственной регистрации права:	2.1 Собственность, №91-01/001/055/2016-8122 от 23.06.2016
3. Ограничение права и образование объекта недвижимости:	не зарегистрировано
4. Договоры участия в долевом строительстве:	данные отсутствуют
5. Заявленные в суд/арбитражном порядке права требования:	данные отсутствуют
6. Сведения о возращении в отчуждении зарегистрированного права:	данные отсутствуют
7. Сведения о наличии решения об отчуждении объекта недвижимости для государственных и муниципальных нужд:	данные отсутствуют
8. Сведения о невозможности государственной регистрации без личного участия правообладателя или его законного представителя:	данные отсутствуют
9. Правомогущие и сведения о наличии пасту выписки, но не раскрытых земельных или сведений о проведении государственной регистрации права (перехода, прекращения права), образовании права или обременения объекта недвижимости, ссылки в отношении объекта недвижимости:	данные отсутствуют
10. Ограничение права без необходимого в силу закона согласия третьего лица, органа:	данные отсутствуют
11. Сведения о невозможности государственной регистрации перехода, прекращения, ограничения права на земельный участок из земель сельскохозяйственного назначения:	данные отсутствуют
Государственный регистратор	
полное наименование должности	
подпись	
инициалы, фамилия	
М.П.	

Выписка из Единого государственного реестра недвижимости об объекте недвижимости

Сведения о характеристиках объекта недвижимости

На основании запроса от 20.08.2018 г., поступившего на рассмотрение 21.08.2018 г., сообщается, что согласно записи Единого государственного реестра недвижимости:

<b>Жилая недвижимость</b>	
Лист № _____ Раздела 1 _____	Всего листов выписки: _____
21.08.2018 № 99/2018/154188062	
Кадастровый номер: 91:01:036003:126	
Номер кадастрового квартала:	91:01:036003
Дата прекращения кадастрового номера:	21.12.2004
Ранее присвоенный государственный учетный номер:	Кадастровый номер: 8536590700360030009
Адрес:	г. Севастополь, с. Орлянов, ул. Павлова, 50-А
Площадь:	291 кв. м
Кадастровые номера объектов недвижимости, из которых образован объект недвижимости:	669701_58 данные отсутствуют
Кадастровые номера расположенных в пределах земельного участка объектов недвижимости:	данные отсутствуют
Кадастровые номера объектов недвижимости, из которых образован объект недвижимости:	данные отсутствуют
Кадастровые номера образованных объектов недвижимости:	данные отсутствуют
Сведения о включении объекта недвижимости в состав предприятия как имущественного комплекса:	
Государственный регистратор	ФГИС ЕГРН
полное наименование должности	подпись
	инициалы, фамилия

М.П.

Сведения о характеристиках объекта недвижимости

<b>Жилая недвижимость</b>	
Лист № _____ Раздела 1 _____	Всего листов выписки: _____
21.08.2018 № 99/2018/154188062	
Кадастровый номер: 91:01:036003:126	
Категория земель:	Земли населенных пунктов
Вид разрешенного использования:	для строительства и обслуживания Дома бытового обслуживания населения
Сведения о кадастровом инвентаре:	данные отсутствуют
Сведения о лесах, водных объектах и об иных природных объектах, расположенных в пределах земельного участка:	данные отсутствуют
Сведения о том, что земельный участок полностью или частично расположен в границах зоны с особыми условиями использования территории или территории объекта культурного наследия:	данные отсутствуют
Сведения о том, что земельный участок расположен в границах особой экономической зоны, территории опережающего социально-экономического развития, зоны территориального развития в Российской Федерации, иной зоны:	данные отсутствуют
Сведения о том, что земельный участок расположен в границах особо охраняемой природной территории, охотничьих угодий, лесничеств, заказников:	данные отсутствуют
Сведения о результатах проведения государственного земельного истории:	данные отсутствуют
Сведения о расположении земельного участка в границах территории, в отношении которой утвержден проект межевания территории:	данные отсутствуют
Государственный регистратор	ФГИС ЕГРН
полное наименование должности	подпись
	инициалы, фамилия

М.П.



Выписка из Единого государственного реестра недвижимости об объекте недвижимости  
Сведения о характеристиках объекта недвижимости

<b>Земельный участок</b>	
Лист № _____	Всего листов выписки _____
21.08.2018 № 99/2018/154188062	Всего разделов _____
Кадастровый номер: 91:01:0364003:126	
Условный номер земельного участка:	данные отсутствуют
Сведения о принятии акта (или) заключения договора, предусматривающего предоставление в соответствии с земельным законодательством исполнительным органом государственной власти или органом местного самоуправления, осуществляющим функции, в том числе, для муниципальной собственности земельного участка для строительства нецелевого дома социального использования или нецелевого дома коммерческого использования:	данные отсутствуют
Сведения о том, что земельный участок или земельные участки образованы на основании решения об отчуждении земельного участка и (или) расположенного на нем объекта недвижимости для государственных или муниципальных нужд:	данные отсутствуют
Сведения о том, что земельный участок образован из земель или земельного участка, государственная собственность на которые не разграничена:	данные отсутствуют
Сведения о наличии земельного спора о местоположении границ земельного участка:	данные отсутствуют
Статус земли об объекте недвижимости:	Сведения об объекте недвижимости имеют статус "актуальные, ранее учтенные"
Особые отметки:	Правил земельного участка не установлено в соответствии с требованиями земельного законодательства. Сведения необходимые для заполнения раздела 3.1 отсутствуют. Сведения необходимые для заполнения раздела 4 отсутствуют. Сведения необходимые для заполнения раздела 4.1 отсутствуют. Сведения необходимые для заполнения раздела 4.2 отсутствуют. Бондаренко Андрей Михайлович
Получатель выписки:	
Государственный регистратор	полное наименование должности _____
	подпись _____
	М.П. _____
	инициалы, фамилия _____

Выписка из Единого государственного реестра недвижимости об объекте недвижимости  
Сведения о зарегистрированных правах

<b>Земельный участок</b>	
Лист № _____	Всего листов выписки _____
21.08.2018 № 99/2018/154188062	Всего разделов _____
Кадастровый номер: 91:01:0364003:126	
1. Правообладатель (правообладатели):	1.1. Субъект Российской Федерации - город федерального значения Санкт-Петербург
2. Вид, номер и дата государственной регистрации права:	2.1. Собственность №91:01:0364003:126-91/001/2018-1 от 26.01.2018
Ограничение прав и обременение объекта недвижимости:	ареста. Вся объект
вид:	04.07.2018
дата государственной регистрации:	01.01.0364003:126-91/001/2018-3
номер государственной регистрации:	9 лет 11 месяцев
3. 3.1.1 срок, на который установлено ограничение прав и обременение объекта недвижимости:	Земляки Лисковь Александровна
лицо, в пользу которого установлено ограничение прав и обременение объекта недвижимости:	Договор аренды земельного участка от 20.03.2018 г.
4. Договоры участия в долевом строительстве:	не зарегистрировано
5. Заключенные в судебном порядке права требования:	данные отсутствуют
6. Сведения о взыскании в отношении зарегистрированного права:	данные отсутствуют
7. Сведения о наличии решения об отчуждении земельного участка для государственных или муниципальных нужд:	данные отсутствуют
8. Сведения о невозможности государственной регистрации (без личного участия правообладателя или его законного представителя):	
9. Привлечение и сведения о наличии государственной регистрации земельных участков (перехода, прекращения прав), организации прав или обременения объекта недвижимости, сделки в отношении объекта недвижимости:	данные отсутствуют
10. Ограничения права (без необходимого в силу закона согласия третьего лица, органа):	данные отсутствуют
11. Сведения о невозможности государственной регистрации перехода, прекращения, ограничения права на земельный участок из земель сельскохозяйственного назначения:	
Государственный регистратор	полное наименование должности _____
	подпись _____
	М.П. _____
	инициалы, фамилия _____

Выписка из Единого государственного реестра недвижимости об объекте недвижимости  
Сведения о характеристиках объекта недвижимости

Жилая недвижимость

Лист № \_\_\_\_\_ Раздела 1 \_\_\_\_\_ Всего листов раздела 1: \_\_\_\_\_ Всего листов выписки: \_\_\_\_\_

21.08.2018 № 99/2018/15418743

Кадастровый номер: 91:01:036003:137

Категория земель:	Категория не установлена
Вид разрешенного использования:	для строительства и обслуживания жилого дома, хозяйственных построек и сооружений (присадебный участок)
Сведения о кадастровом назначении:	данные отсутствуют
Сведения о лесных участках и об иных природных объектах, расположенных в пределах земельного участка:	данные отсутствуют
Сведения о том, что земельный участок полностью или частично расположен в границах зон с особыми условиями использования территории или территории объекта культурного наследия:	данные отсутствуют
Сведения о том, что земельный участок расположен в границах особой экономической зоны, территории опережающего социально-экономического развития, зоны территориального развития в Российской Федерации, иной зоны:	данные отсутствуют
Сведения о том, что земельный участок расположен в границах особо охраняемой природной территории, объектов угодий, лесничества, лесопарков:	данные отсутствуют
Сведения о результатах проведения государственного земельного надзора:	данные отсутствуют
Сведения о расположении земельного участка в границах территории, в отношении которой утверждены проекты развития территории:	данные отсутствуют

Государственный регистратор \_\_\_\_\_ подпись \_\_\_\_\_

полное наименование должности \_\_\_\_\_

М.П. \_\_\_\_\_

Выписка из Единого государственного реестра недвижимости об объекте недвижимости  
Сведения о характеристиках объекта недвижимости

Жилая недвижимость

Лист № \_\_\_\_\_ Раздела 1 \_\_\_\_\_ Всего листов раздела 1: \_\_\_\_\_ Всего листов выписки: \_\_\_\_\_

21.08.2018 № 99/2018/15418743

Кадастровый номер: 91:01:036003:137

На основании запроса от 20.08.2018 г., поступившего на рассмотрение 21.08.2018 г., сообщается, что согласно записи Единого государственного реестра недвижимости:

Номер кадастрового квартала:	91:01:036003
Дата прекращения кадастрового номера:	10.12.2013
Ранее присвоенный государственный учетный номер:	Кадастровый номер: 8536590700360030104. Иной номер: 236447385000
Адрес:	г. Севастополь, Батумский пр., с. Орляное, улица Гурьевой ЖС, земельный участок 7
Площадь:	1473 кв. м
Кадастровый стоимостный рубль:	1555970,15
Кадастровые номера расположенных в пределах земельного участка объектов недвижимости:	данные отсутствуют
Кадастровые номера объектов недвижимости, из которых образован объект недвижимости:	данные отсутствуют
Кадастровые номера образующих объектов недвижимости:	данные отсутствуют
Сведения о включении объекта недвижимости в состав предприятия как имущественного комплекса:	

Государственный регистратор \_\_\_\_\_ подпись \_\_\_\_\_

полное наименование должности \_\_\_\_\_

М.П. \_\_\_\_\_

Выписка из Единого государственного реестра недвижимости об объекте недвижимости  
Сведения о зарегистрированных объектах недвижимости

<b>Земельный участок</b>	
Лист № _____ Раздела 1	Всего листов выписки _____
21.08.2018 № 99/2018/15418743	
Кадастровый номер: 91:01:036083:137	
Условный номер земельного участка:	данные отсутствуют
Сведения о принятии акта (или) заключения договора, предусматривающего предоставление в соответствии с земельным законодательством исполнительным органом государственной власти или органом местного самоуправления, осуществляющим функции, не относящиеся к вопросам местного самоуправления, государственного земельного участка для строительства нецелевого дома с использованием или нецелевого дома коммерческого использования:	данные отсутствуют
Сведения о том, что земельный участок или земельные участки образованы на основании решения об отчуждении земельного участка и (или) расположенного на нем объекта недвижимости для государственных или муниципальных нужд:	данные отсутствуют
Сведения о том, что земельный участок образован из земель или земельного участка, государственная собственность на которые не разграничена:	данные отсутствуют
Сведения о наличии земельного спора о местоположении границ земельного участка:	данные отсутствуют
Статус записи об объекте недвижимости:	Сведения об объекте недвижимости имеют статус "актуальные, ранее учтенные"
Особые отметки:	Правил земельного участка не установлено в соответствии с требованиями земельного законодательства. Сведения необходимые для заполнения раздела 3.1 отсутствуют. Сведения необходимые для заполнения раздела 4 отсутствуют. Сведения необходимые для заполнения раздела 4.1 отсутствуют. Сведения необходимые для заполнения раздела 4.2 отсутствуют.
Получатель выписки:	Бондаренко Андрей Михайлович

Государственный регистратор	полное наименование должности	подпись	инициалы, фамилия
		М.П.	

Выписка из Единого государственного реестра недвижимости об объекте недвижимости  
Сведения о зарегистрированных правах

<b>Земельный участок</b>	
Лист № _____ Раздела 2	Всего листов выписки _____
21.08.2018 № 99/2018/15418743	
Кадастровый номер: 91:01:036083:137	
1. Правообладатель (правообладатели):	1.1. Ресуровни, Дмитрий Владимирович
2. Вид, номер и дата государственной регистрации права:	2.1. Собственность, №91-01/001-01/001/073/2015-722 от 09.11.2015
3. Ограничение права и образование объекта недвижимости:	не зарегистрировано
4. Договоры участия в долевом строительстве:	данные отсутствуют
5. Заявленные в суд/арбитражном порядке права требования:	данные отсутствуют
6. Сведения о возращении в отчуждении зарегистрированного права:	данные отсутствуют
7. Сведения о наличии решения об отчуждении объекта недвижимости для государственных и муниципальных нужд:	данные отсутствуют
8. Сведения о невозможности государственной регистрации без личного участия правообладателя или его законного представителя:	данные отсутствуют
9. Правомогущие и сведения о наличии пасту выписки, но не расконтурных земельных и сведений о проведении государственной регистрации права (перехода, прекращения права), ограничении права или обременения объекта недвижимости, ссылки на отношения объекта недвижимости:	данные отсутствуют
10. Ограничение права без необходимого в силу закона согласия третьего лица, органа:	данные отсутствуют
11. Сведения о невозможности государственной регистрации перехода, прекращения, ограничения права на земельный участок из земель сельскохозяйственного назначения:	данные отсутствуют
Государственный регистратор	
полное наименование должности	подпись
М.П.	

Государственный регистратор	полное наименование должности	подпись	инициалы, фамилия
		М.П.	

Выписка из Единого государственного реестра недвижимости об объекте недвижимости

Сведения о характеристиках объекта недвижимости

На основании запроса от 20.08.2018 г., поступившего на рассмотрение 21.08.2018 г., сообщая, что согласно записи Единого государственного реестра недвижимости

<b>Жилая недвижимость</b>	
Лист № _____ Раздела 1 _____	Всего листов раздела 1: _____
21.08.2018 № 99/2018/154188404	
Кадастровый номер: 91:01:036003:148	
Номер кадастрового квартала:	91:01:036003
Дата приема в кадастровый номер:	05.07.2010
Ранее присвоенный государственный учетный номер:	Кадастровый номер: 8536590700360030067
Адрес:	г. Севастополь, с. Орлянов, ул. Павлова, 60
Площадь:	1271 кв. м
Кадастровый стоимость, руб.:	1170019,05
Кадастровые номера расположенных в пределах земельного участка объектов недвижимости:	данные отсутствуют
Кадастровые номера объектов недвижимости, из которых образован объект недвижимости:	данные отсутствуют
Кадастровые номера образованных объектов недвижимости:	данные отсутствуют
Сведения о включении объекта недвижимости в состав предприятия как юридического комплекса:	
Государственный регистратор	ФГИС ЕГРН
полное наименование должности	подпись
	инициалы, фамилия

М.П.

Сведения о характеристиках объекта недвижимости

<b>Жилая недвижимость</b>	
Лист № _____ Раздела 1 _____	Всего листов раздела 1: _____
21.08.2018 № 99/2018/154188404	
Кадастровый номер: 91:01:036003:148	
Категория земель:	Земли населенных пунктов
Вид разрешенного использования:	для строительства и обслуживания жилого дома, хозяйственных построек и сооружений (приусадебный участок)
Сведения о кадастровом назначении:	данные отсутствуют
Сведения о лесных водных объектах и об иных природных объектах, расположенных в пределах земельного участка:	данные отсутствуют
Сведения о том, что земельный участок полностью или частично расположен в границах зон с особыми условиями использования территории или территории объекта культурного наследия:	данные отсутствуют
Сведения о том, что земельный участок расположен в границах особой экономической зоны, территории опережающего социально-экономического развития, зоны территориального развития в Российской Федерации, иной зоны:	данные отсутствуют
Сведения о том, что земельный участок расположен в границах особой охраняемой природной территории, охотничьих угодий, лесничества, лесопарков:	данные отсутствуют
Сведения о результатах проведения государственного земельного надзора:	данные отсутствуют
Сведения о расположении земельного участка в границах территории, в отношении которой утверждены проекты размещения территории:	данные отсутствуют
Государственный регистратор	ФГИС ЕГРН
полное наименование должности	подпись
	инициалы, фамилия

М.П.

Выписка из Единого государственного реестра недвижимости об объекте недвижимости  
Сведения о характеристиках объекта недвижимости

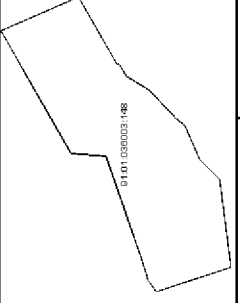
<b>Земельный участок</b>	
Лист № _____ Раздел 1	Всего листов выписки _____
21.08.2018 № 99/2018/1541884/04	Всего разделов: _____
Кадастровый номер: _____	91:01:036003:148

Условный номер земельного участка:	данные отсутствуют
Сведения о принятии акта (или) заключения договора, предусмотренного законодательством в соответствии с земельным законодательством исполнительных органов государственной власти или органов местного самоуправления, находящихся в государственной или муниципальной собственности земельного участка для строительства недвижимого имущества, использования или иного вида коммерческого использования:	данные отсутствуют
Сведения о том, что земельный участок или земельные участки образованы на основании решения об отчуждении земельного участка и (или) расположенного на нем объекта недвижимости для государственных или муниципальных нужд:	данные отсутствуют
Сведения о том, что земельный участок образован из земель или земельного участка, государственная собственность на которые не разграничена:	данные отсутствуют
Сведения о наличии земельного спора о местоположении границ земельного участка:	данные отсутствуют
Статус записи об объекте недвижимости:	Сведения об объекте недвижимости имеют статус "актуальные, ранее уточненные"
Общие отметки:	Правила земельного участка не установлены в соответствии с требованиями земельного законодательства. Сведения необходимы для заполнения раздела 2 отсутствуют. Сведения необходимы для заполнения раздела 3.1 отсутствуют. Сведения необходимы для заполнения раздела 4 отсутствуют. Сведения необходимы для заполнения раздела 4.1 отсутствуют. Сведения необходимы для заполнения раздела 4.2 отсутствуют.
Подпись выписки:	Бондаренко Андрей Михайлович

Государственный регистратор	подпись	инициалы, фамилия
М.П.		

Выписка из Единого государственного реестра недвижимости об объекте недвижимости  
Описание местоположения земельного участка

<b>Земельный участок</b>	
Лист № _____ Раздел 3	Всего листов выписки _____
21.08.2018 № 99/2018/1541884/04	Всего разделов: _____
Кадастровый номер: _____	91:01:036003:148

План (чертеж, схема) земельного участка		
		
Масштаб 1: данные отсутствуют	Условные обозначения:	

Государственный регистратор	подпись	инициалы, фамилия
М.П.		

Выписка из Единого государственного реестра недвижимости об объекте недвижимости

Сведения о характеристиках объекта недвижимости

На основании запроса от 20.08.2018 г., поступившего на рассмотрение 21.08.2018 г., сообщая, что согласно записи Единого государственного реестра недвижимости

<b>Жилая недвижимость</b>	
Лист № _____ Раздела 1 _____	Всего листов раздела 1: _____
21.08.2018 № 99/2018/154188074	
Кадастровый номер: 91:01:036003:149	
Номер кадастрового квартала:	91:01:036003
Дата прекращения кадастрового номера:	14.11.2012
Ранее присвоенный государственный учетный номер:	Кадастровый номер: 85365907003640030059
Адрес:	г. Севастополь, Балаклавский район, с. Орлянок, ул. Мазурян, 18
Площадь:	1375 кв. м
Кадастровая стоимость, руб.:	1265786,25
Кадастровые номера расположенных в пределах земельного участка объектов недвижимости:	данные отсутствуют
Кадастровые номера объектов недвижимости, из которых образован объект недвижимости:	данные отсутствуют
Кадастровые номера образованных объектов недвижимости:	данные отсутствуют
Сведения о включении объекта недвижимости в состав предприятия как юридического комплекса:	
Государственный регистратор	ФГИС ЕГРН
полное наименование должности	подпись
	инициалы, фамилия

М.П.

Сведения о характеристиках объекта недвижимости

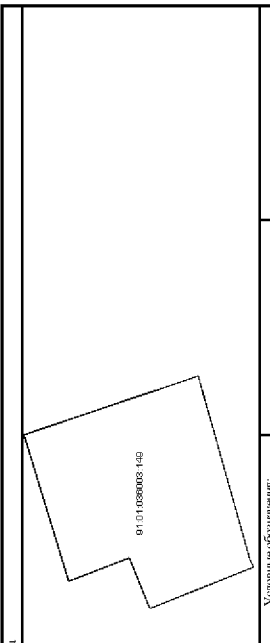
<b>Жилая недвижимость</b>	
Лист № _____ Раздела 1 _____	Всего листов раздела 1: _____
21.08.2018 № 99/2018/154188074	
Кадастровый номер: 91:01:036003:149	
Категория земель:	Категория не установлена
Вид разрешенного использования:	для строительства и обслуживания жилого дома, жилищных построек и сооружений (присоединяемый участок)
Сведения о кадастровом инвентаре:	данные отсутствуют
Сведения о лесных участках и об иных природных объектах, расположенных в пределах земельного участка:	данные отсутствуют
Сведения о том, что земельный участок полностью или частично расположен в границах зоны с особыми условиями использования территории или территории объекта культурного наследия:	данные отсутствуют
Сведения о том, что земельный участок расположен в границах особой экономической зоны, территории опережающего социально-экономического развития, зоны территориального развития в Российской Федерации, иной зоны:	данные отсутствуют
Сведения о том, что земельный участок расположен в границах особой охраняемой природной территории, охотничьих угодий, лесничества, лесопарков:	данные отсутствуют
Сведения о результатах проведения государственного земельного надзора:	данные отсутствуют
Сведения о расположении земельного участка в границах территории, в отношении которой утверждена проект развития территории:	данные отсутствуют
Государственный регистратор	ФГИС ЕГРН
полное наименование должности	подпись
	инициалы, фамилия

М.П.

Выписка из Единого государственного реестра недвижимости об объекте недвижимости  
Сведения о характеристиках объекта недвижимости

<b>Земельный участок</b>	
Лист № _____ Раздел 1	Всего листов выписки _____
21.08.2018 № 99/2018/154188074	Всего разделов: _____
Кадастровый номер: _____	91:01:036003:149
Условный номер земельного участка:	
Сведения о принятии акта (или) заключения договора, предусмотренного законодательством в соответствии с земельным законодательством исполнительных органов государственной власти или органов местного самоуправления, находящихся в государственной или муниципальной собственности земельного участка для строительства нового дома, сооружения или иного недвижимого имущества, подлежащего использованию или новому дому коммерческого использования:	данные отсутствуют
Сведения о том, что земельный участок или земельные участки образованы на основании решения об отчуждении земельного участка и (или) расположенного на нем объекта недвижимости для государственных или муниципальных нужд:	данные отсутствуют
Сведения о том, что земельный участок образован из земель или земельного участка, государственная собственность на которые не разграничена:	данные отсутствуют
Сведения о наличии земельного спора о местоположении границ земельного участка:	данные отсутствуют
Статус записи об объекте недвижимости:	Сведения об объекте недвижимости имеют статус "актуальные, ранее утратившие"
Общие отметки:	Правила земельного участка не установлены в соответствии с требованиями земельного законодательства. Сведения необходимые для заполнения раздела 2 отсутствуют. Сведения необходимые для заполнения раздела 3.1 отсутствуют. Сведения необходимые для заполнения раздела 4.1 отсутствуют. Сведения необходимые для заполнения раздела 4.2 отсутствуют.
Получатель выписки:	Бондаренко Андрей Михайлович
Государственный регистратор	подпись _____
полное наименование должности _____	
М.П.	
ФГИС ЕПРН	
инициалы, фамилия _____	

Выписка из Единого государственного реестра недвижимости об объекте недвижимости  
Описание местоположения земельного участка

<b>Земельный участок</b>	
Лист № _____ Раздел 3	Всего листов выписки _____
21.08.2018 № 99/2018/154188074	Всего разделов: _____
Кадастровый номер: _____	91:01:036003:149
План (чертеж, схема) земельного участка	
	
Масштаб 1: данные отсутствуют	Условные обозначения: _____
Государственный регистратор	
полное наименование должности _____	
подпись _____	
М.П.	
ФГИС ЕПРН	
инициалы, фамилия _____	

**ФГИС ЕГРН**  
наименование органа регистрации прав

Выписка из Единого государственного реестра недвижимости об объекте недвижимости  
Сведения о характеристиках объекта недвижимости

На основании запроса от 20.08.2018 г., поступившего на рассмотрение 21.08.2018 г., сообщая, что согласно записи Единого государственного реестра недвижимости

**Жилая недвижимость**

Лист № \_\_\_\_\_ Раздела 1 \_\_\_\_\_ Всего листов раздела 1: \_\_\_\_\_ Всего листов выписки: \_\_\_\_\_  
 21.08.2018 № 99/2018/15418427  
 Кадастровый номер: 91/01/036003/150

Номер кадастрового квартала:	91/01/036003
Дата приема в кадастровый номер:	08.10.2009
Ранее присвоенный государственный учетный номер:	Кадастровый номер: 8536590700360030064
Адрес:	г. Севастополь, с. Орлянов, ул. Мисирова, 14
Площадь:	2103 кв. м
Кадастровая стоимость, руб.:	193591665
Кадастровые номера расположенных в пределах земельного участка объектов недвижимости:	данные отсутствуют
Кадастровые номера объектов недвижимости, из которых образован объект недвижимости:	данные отсутствуют
Кадастровые номера образованных объектов недвижимости:	данные отсутствуют
Сведения о включении объекта недвижимости в состав предприятия как юридического комплекса:	

Государственный регистратор \_\_\_\_\_ подпись \_\_\_\_\_ инициалы, фамилия  
 М.П.

**ФГИС ЕГРН**  
наименование органа регистрации прав

Выписка из Единого государственного реестра недвижимости об объекте недвижимости  
Сведения о характеристиках объекта недвижимости

На основании запроса от 20.08.2018 г., поступившего на рассмотрение 21.08.2018 г., сообщая, что согласно записи Единого государственного реестра недвижимости

**Жилая недвижимость**

Лист № \_\_\_\_\_ Раздела 1 \_\_\_\_\_ Всего листов раздела 1: \_\_\_\_\_ Всего листов выписки: \_\_\_\_\_  
 21.08.2018 № 99/2018/15418427  
 Кадастровый номер: 91/01/036003/150

Категория земель:	Земли населенных пунктов
Вид разрешенного использования:	для строительства и обслуживания жилого дома, хозяйственных построек и сооружений (при садовом участке)
Сведения о кадастровом назначении:	данные отсутствуют
Сведения о лесных участках и об иных природных объектах, расположенных в пределах земельного участка:	данные отсутствуют
Сведения о том, что земельный участок полностью или частично расположен в границах зон с особыми условиями использования территории или территории объекта культурного наследия:	данные отсутствуют
Сведения о том, что земельный участок расположен в границах особой экономической зоны, территории опережающего социально-экономического развития, зоны территориального развития в Российской Федерации, иной зоны:	данные отсутствуют
Сведения о том, что земельный участок расположен в границах особой охраняемой природной территории, охотничьих угодий, лесничества, лесопарков:	данные отсутствуют
Сведения о результатах проведения государственного земельного надзора:	данные отсутствуют
Сведения о расположении земельного участка в границах территории, в отношении которой утвержден проект развития территории:	данные отсутствуют

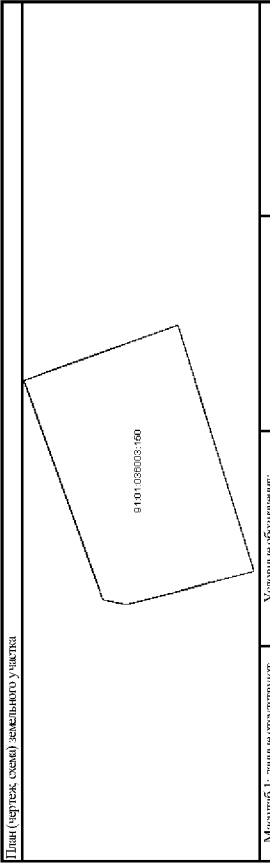
Государственный регистратор \_\_\_\_\_ подпись \_\_\_\_\_ инициалы, фамилия  
 М.П.



Выписка из Единого государственного реестра недвижимости об объекте недвижимости  
Сведения о характеристиках объекта недвижимости

<b>Земельный участок</b>	
Лист № _____ Раздел 1	Всего листов выписки _____
21.08.2018 № 99/2018/154186427	Всего разделов: _____
Кадастровый номер:	91:01:036003:150
Условный номер земельного участка:	
Сведения о принятии акта (или) заключения договора, предусмотренного предписанием в соответствии с земельным законодательством исполнительных органов государственной власти или органов местного самоуправления, находящихся в государственной или муниципальной собственности земельного участка для строительства недвижимого имущества или иного недвижимого имущества, подлежащего использованию или использованию:	данные отсутствуют
Сведения о том, что земельный участок или земельные участки образованы на основании решения об отчуждении земельного участка и (или) расположенного на нем объекта недвижимости для государственных или муниципальных нужд:	данные отсутствуют
Сведения о том, что земельный участок образован из земель или земельного участка, государственная собственность на которые не разграничена:	данные отсутствуют
Сведения о наличии земельного спора о местоположении границ земельного участка:	данные отсутствуют
Статус записи об объекте недвижимости:	Сведения об объекте недвижимости имеют статус "актуальные, ранее утратившие"
Общие отметки:	Правила земельного участка не установлены в соответствии с требованиями земельного законодательства. Сведения необходимы для заполнения раздела 2 отсутствуют. Сведения необходимы для заполнения раздела 3.1 отсутствуют. Сведения необходимы для заполнения раздела 4 отсутствуют. Сведения необходимы для заполнения раздела 4.1 отсутствуют. Сведения необходимы для заполнения раздела 4.2 отсутствуют.
Получатель выписки:	Бондаренко Андрей Михайлович
Государственный регистратор	подпись _____
полное наименование должности	М.П. _____
	инициалы, фамилия _____

Выписка из Единого государственного реестра недвижимости об объекте недвижимости  
Описание местоположения земельного участка

<b>Земельный участок</b>	
Лист № _____ Раздел 3	Всего листов выписки _____
21.08.2018 № 99/2018/154186427	Всего разделов: _____
Кадастровый номер:	91:01:036003:150
План (чертеж, схема) земельного участка	
	
Масштаб 1: данные отсутствуют	Условные обозначения: _____
Государственный регистратор	подпись _____
полное наименование должности	М.П. _____
	инициалы, фамилия _____

Выписка из Единого государственного реестра недвижимости об объекте недвижимости

Сведения о характеристиках объекта недвижимости

На основании запроса от 20.08.2018 г., поступившего на рассмотрение 21.08.2018 г., сообщая, что согласно записи Единого государственного реестра недвижимости

<b>Жилая недвижимость</b>	
Лист № _____ Раздела 1	Всего листов раздела 1: _____
21.08.2018 № 99/2018/154188651	
Кадастровый номер: 91:01:036003:160	
Номер кадастрового квартала:	91:01:036003
Дата прекращения кадастрового номера:	17.05.2010
Ранее присвоенный государственный учетный номер:	Кадастровый номер: 8536590700360030100
Адрес:	г. Севастополь, с. Орлянов, ул. Матурин, 14
Площадь:	1148 кв. м
Кадастровый стоимость, руб.:	1056791,4
Кадастровые номера расположенных в пределах земельного участка объектов недвижимости:	данные отсутствуют
Кадастровые номера объектов недвижимости, из которых образован объект недвижимости:	данные отсутствуют
Кадастровые номера образованных объектов недвижимости:	данные отсутствуют
Сведения о включении объекта недвижимости в состав предприятия как юридического комплекса:	
Государственный регистратор	ФГИС ЕГРН
полное наименование должности	подпись
	инициалы, фамилия

М.П.

Сведения о характеристиках объекта недвижимости

<b>Жилая недвижимость</b>	
Лист № _____ Раздела 1	Всего листов раздела 1: _____
21.08.2018 № 99/2018/154188651	
Кадастровый номер: 91:01:036003:160	
Категория земель:	Категория не установлена
Вид разрешенного использования:	для строительства и обслуживания жилого дома, жилищных построек и сооружений (присоединяемый участок)
Сведения о кадастровом назначении:	данные отсутствуют
Сведения о лесных участках и об иных природных объектах, расположенных в пределах земельного участка:	данные отсутствуют
Сведения о том, что земельный участок полностью или частично расположен в границах зоны с особыми условиями использования территории или территории объекта культурного наследия:	данные отсутствуют
Сведения о том, что земельный участок расположен в границах особой экономической зоны, территории опережающего социально-экономического развития, зоны территориального развития в Российской Федерации, иной зоны:	данные отсутствуют
Сведения о том, что земельный участок расположен в границах особой охраняемой природной территории, охотничьих угодий, лесничества, лесопарков:	данные отсутствуют
Сведения о результатах проведения государственного земельного надзора:	данные отсутствуют
Сведения о расположении земельного участка в границах территории, в отношении которой утверждён проект развития территории:	данные отсутствуют
Государственный регистратор	ФГИС ЕГРН
полное наименование должности	подпись
	инициалы, фамилия

М.П.

Выписка из Единого государственного реестра недвижимости об объекте недвижимости  
Сведения о характеристиках объекта недвижимости

<b>Земельный участок</b>	
Лист № _____ Раздел 1	Всего листов выписки _____
21.08.2018 № 99/2018/154188651	Всего разделов: _____
Кадастровый номер: 91:01:036003:160	
Условный номер земельного участка: _____	данные отсутствуют
Сведения о принятии акта (или) заключения договора, предусматривающего предоставление в соответствии с земельным законодательством исполнительным органом государственной власти или органом местного самоуправления полномочий по управлению находящимся в государственной или муниципальной собственности земельным участком для строительства нецелевого дома с использованием или нецелевого дома коммерческого использования:	данные отсутствуют
Сведения о том, что земельный участок или земельные участки образованы на основании решения об отчуждении земельного участка и (или) расположенного на нем объекта недвижимости для государственных или муниципальных нужд:	данные отсутствуют
Сведения о том, что земельный участок образован из земель или земельного участка, государственная собственность на которые не разграничена:	данные отсутствуют
Сведения о наличии земельного спора о местоположении границ земельного участка:	данные отсутствуют
Статус записи об объекте недвижимости:	Сведения об объекте недвижимости имеют статус "актуальные, ранее учтенные"
Общие отметки:	Правил земельного участка не установлено в соответствии с требованиями земельного законодательства. Сведения необходимые для заполнения раздела 3.1 отсутствуют. Сведения необходимые для заполнения раздела 4-отсутствуют. Сведения необходимые для заполнения раздела 4.1 отсутствуют. Сведения необходимые для заполнения раздела 4.2 отсутствуют.
Подписать выписку:	Бондаренко Андрей Михайлович

Государственный регистратор	подпись	инициалы, фамилия
М.П.		

Выписка из Единого государственного реестра недвижимости об объекте недвижимости  
Сведения о зарегистрированных правах

<b>Земельный участок</b>		
Лист № _____ Раздел 2	Всего листов выписки _____	
21.08.2018 № 99/2018/154188651	Всего разделов: _____	
Кадастровый номер: 91:01:036003:160		
1. Правообладатель (правообладатели):	1.1. Асников Сланик	
2. Вид, номер и дата государственной регистрации права:	2.1. Собственность, №91-01/001/043/2016-492/1 от 09.06.2016	
3. Ограничение права и образование объекта недвижимости:	не зарегистрировано	
4. Договоры участия в долевом строительстве:	данные отсутствуют	
5. Заявленные в суд/добром порядке права требования:	данные отсутствуют	
6. Сведения о возращении в отчуждении зарегистрированного права:	данные отсутствуют	
7. Сведения о наличии решения об инициации процедуры для государственных и муниципальных нужд:	данные отсутствуют	
8. Сведения о невозможности государственной регистрации без личного участия правообладателя или его законного представителя:	данные отсутствуют	
9. Правомогущие и сведения о наличии пасту выписки, но не раскрытых земельных или сведений о проведении государственной регистрации права (перехода, прекращения права), образовании права или обременения объекта недвижимости, ссылки на отношения объекта недвижимости:	данные отсутствуют	
10. Ограничение права без необходимого в силу закона согласия третьего лица, органа:	данные отсутствуют	
11. Сведения о невозможности государственной регистрации перехода, прекращения, ограничения права на земельный участок из земель сельскохозяйственного назначения:	данные отсутствуют	
Государственный регистратор	подпись	инициалы, фамилия
М.П.		

**ФГИС ЕГРН**  
наименование органа регистрации прав

Выписка из Единого государственного реестра недвижимости об объекте недвижимости  
Сведения о характеристиках объекта недвижимости

Основания запроса от 20.08.2018 г., поступившего на рассмотрение 21.08.2018 г., сообщаю, что согласно записи Единого государственного реестра недвижимости:

**Жилая недвижимость**

Лист № \_\_\_\_\_ Раздела 1 \_\_\_\_\_ Всего листов раздела 1: \_\_\_\_\_ Всего листов выписки: \_\_\_\_\_  
 21.08.2018 № 99/2018/15418402  
 Кадастровый номер: 91/01/036003/177

Категория земель:	Категория не установлена
Вид разрешенного использования:	для строительства и обслуживания жилого дома, хозяйственных построек и сооружений (при садовом участке)
Сведения о кадастровом назначении:	данные отсутствуют
Сведения о лесных участках и об иных природных объектах, расположенных в пределах земельного участка:	данные отсутствуют
Сведения о том, что земельный участок полностью или частично расположен в границах зон с особыми условиями использования территории или территории объекта культурного наследия:	данные отсутствуют
Сведения о том, что земельный участок расположен в границах особой экономической зоны, территории опережающего социально-экономического развития, зоны территориального развития в Российской Федерации, иной зоны:	данные отсутствуют
Сведения о том, что земельный участок расположен в границах особой охраняемой природной территории, охотничьих угодий, лесничества, лесопарков:	данные отсутствуют
Сведения о результатах проведения государственного земельного надзора:	данные отсутствуют
Сведения о расположении земельного участка в границах территории, в отношении которой утвержден проект развития территории:	данные отсутствуют

Государственный регистратор \_\_\_\_\_ подпись \_\_\_\_\_ инициалы, фамилия  
 \_\_\_\_\_ М.П. \_\_\_\_\_

**ФГИС ЕГРН**  
наименование органа регистрации прав

Выписка из Единого государственного реестра недвижимости об объекте недвижимости  
Сведения о характеристиках объекта недвижимости

Основания запроса от 20.08.2018 г., поступившего на рассмотрение 21.08.2018 г., сообщаю, что согласно записи Единого государственного реестра недвижимости:

**Жилая недвижимость**

Лист № \_\_\_\_\_ Раздела 1 \_\_\_\_\_ Всего листов раздела 1: \_\_\_\_\_ Всего листов выписки: \_\_\_\_\_  
 21.08.2018 № 99/2018/15418402  
 Кадастровый номер: 91/01/036003/177

Номер кадастрового квартала:	91/01/036003
Дата прекращения кадастрового номера:	23.12.2009
Ранее присвоенный государственный учетный номер:	Кадастровый номер: 8536590700360030106
Адрес:	г. Севастополь, с. Павловка, ул. Родниковская, 5
Площадь:	1299 кв. м
Кадастровая стоимость, руб.:	1195794,45
Кадастровые номера расположенных в пределах земельного участка объектов недвижимости:	данные отсутствуют
Кадастровые номера объектов недвижимости, из которых образован объект недвижимости:	данные отсутствуют
Кадастровые номера образованных объектов недвижимости:	данные отсутствуют
Сведения о включении объекта недвижимости в состав предприятия как имущественного комплекса:	данные отсутствуют

Государственный регистратор \_\_\_\_\_ подпись \_\_\_\_\_ инициалы, фамилия  
 \_\_\_\_\_ М.П. \_\_\_\_\_

Выписка из Единого государственного реестра недвижимости об объекте недвижимости  
Сведения о зарегистрированных объектах недвижимости

<b>Земельный участок</b>	
Лист № _____ Раздел 1 _____	Всего листов выписки _____
21.08.2018 № 99/2018/154186402	Всего разделов: _____
Кадастровый номер: _____	91:01:03603:177
Условный номер земельного участка:	данные отсутствуют
Сведения о принятии акта (или) заключения договора, предусматривающего предоставление в соответствии с земельным законодательством исполнительным органом государственной власти или органом местного самоуправления, осуществляющим функции, в том числе, для муниципальной собственности земельного участка для строительства нецелевого дома социального использования или нецелевого дома коммерческого использования:	данные отсутствуют
Сведения о том, что земельный участок или земельные участки образованы на основании решения об отчуждении земельного участка и (или) распоряженного на нем объекта недвижимости для государственных или муниципальных нужд:	данные отсутствуют
Сведения о том, что земельный участок образован из земель или земельного участка, государственная собственность на которые не разграничена:	данные отсутствуют
Сведения о наличии земельного спора о местоположении границ земельного участка:	данные отсутствуют
Статус записи об объекте недвижимости:	Сведения об объекте недвижимости имеют статус "актуальные, ранее учтены"
Общие отметки:	Правки земельного участка не установлены в соответствии с требованиями земельного законодательства. Сведения необходимы для записи в разделе 3.1 отсутствуют.
Подписать выписку:	Бондаренко Андрей Михайлович

Государственный регистратор	полное наименование должности	подпись	инициалы, фамилия

М.П.

Выписка из Единого государственного реестра недвижимости об объекте недвижимости  
Сведения о зарегистрированных правах

<b>Земельный участок</b>			
Лист № _____ Раздел 2 _____	Всего листов выписки _____		
21.08.2018 № 99/2018/154186402	Всего разделов: _____		
Кадастровый номер: _____	91:01:03603:177		
1. Правообладатель (правообладатели):	1.1 Кожевик Галина Леоновна		
2. Вид, номер и дата государственной регистрации права:	2.1 Собственность №91-01/001-01/001/004/2016-2941 от 20.02.2016		
3. Ограничение права и обременение объекта недвижимости:	не зарегистрировано		
4. Договоры участия в долевом строительстве:	данные отсутствуют		
5. Заявленные в судебном порядке права требования:	данные отсутствуют		
6. Сведения о возращении в отчуждение зарегистрированного права:	данные отсутствуют		
7. Сведения о наличии решения об отчуждении объекта недвижимости для государственных и муниципальных нужд:	данные отсутствуют		
8. Сведения о невозможности государственной регистрации без личного участия правообладателя или его законного представителя:			
9. Правомогущие и сведения о наличии пасту выписки, но не раскрытых земельных и сведений о проведении государственной регистрации права (перехода, прекращения права), ограничении права или обременения объекта недвижимости, связанных с отчуждением объекта недвижимости:	данные отсутствуют		
10. Ограничение права без необходимого в силу закона согласия третьего лица, органа:	данные отсутствуют		
11. Сведения о невозможности государственной регистрации перехода, прекращения, ограничения права на земельный участок из земель сельскохозяйственного назначения:			
Государственный регистратор	полное наименование должности	подпись	инициалы, фамилия

М.П.

Выписка из Единого государственного реестра недвижимости об объекте недвижимости

Сведения о характеристиках объекта недвижимости

На основании запроса от 20.08.2018 г., поступившего на рассмотрение 21.08.2018 г., сообщая, что согласно записи Единого государственного реестра недвижимости

<b>Жилая часть</b>	
Лист № _____ Раздела 1 _____	Всего листов раздела 1: _____
21.08.2018 № 99/2018/154187291	Всего листов выписки: _____
Кадастровый номер: _____	91:01:036003:185
Номер кадастрового квартала:	91:01:036003
Дата прекращения кадастрового номера:	01.09.2009
Ранее присвоенный государственный учетный номер:	Кадастровый номер: 85365907003640034041
Адрес:	г. Севастополь, с. Орлянов, ул. Круговая, 1
Площадь:	1651 кв. м
Кадастровая стоимость, руб.:	1519828,05
Кадастровые номера расположенных в пределах земельного участка объектов недвижимости:	данные отсутствуют
Кадастровые номера объектов недвижимости, из которых образован объект недвижимости:	данные отсутствуют
Кадастровые номера образованных объектов недвижимости:	данные отсутствуют
Сведения о включении объекта недвижимости в состав предприятия как юридического комплекса:	
Государственный регистратор	ФГИС ЕГРН
полное наименование должности	подпись
	инициалы, фамилия

М.П.

Выписка из Единого государственного реестра недвижимости об объекте недвижимости

Сведения о характеристиках объекта недвижимости

<b>Жилая часть</b>	
Лист № _____ Раздела 1 _____	Всего листов раздела 1: _____
21.08.2018 № 99/2018/154187291	Всего листов выписки: _____
Кадастровый номер: _____	91:01:036003:185

Категория земель:	Категория не установлена
Вид разрешенного использования:	для строительства и обслуживания жилого дома, хозяйственных построек и сооружений (приусадебный участок)
Сведения о кадастровом назначении:	данные отсутствуют
Сведения о лесных водных объектах и об иных природных объектах, расположенных в пределах земельного участка:	данные отсутствуют
Сведения о том, что земельный участок полностью или частично расположен в границах зон с особыми условиями использования территории или территории объекта культурного наследия:	данные отсутствуют
Сведения о том, что земельный участок расположен в границах особой экономической зоны, территории опережающего социально-экономического развития, зоны территориального развития в Российской Федерации, иной зоны:	данные отсутствуют
Сведения о том, что земельный участок расположен в границах особой охраняемой природной территории, охотничьих угодий, лесничества, лесопарков:	данные отсутствуют
Сведения о результатах проведения государственного земельного надзора:	данные отсутствуют
Сведения о расположении земельного участка в границах территории, в отношении которой утверждены проекты развития территории:	данные отсутствуют

Государственный регистратор	ФГИС ЕГРН
полное наименование должности	подпись
	инициалы, фамилия

М.П.

Выписка из Единого государственного реестра недвижимости об объекте недвижимости  
Сведения о характеристиках объекта недвижимости

<b>Земельный участок</b>	
Лист № _____	Всего листов выписки _____
21.08.2018 № 99/2018/154187291	
Кадастровый номер: 91/01/036/083/185	
Условный номер земельного участка: _____	данные отсутствуют
Сведения о принятии акта (или) заключения договора, предусмотренного законодательством в соответствии с земельным законодательством исполнительных органов государственной власти или органов местного самоуправления, находящегося в государственной или муниципальной собственности земельного участка для строительства несамого дома с использованием или несамого дома коммерческого использования:	данные отсутствуют
Сведения о том, что земельный участок или земельные участки образованы на основании решения об отчуждении земельного участка и (или) расположенного на нем объекта недвижимости для государственных или муниципальных нужд:	данные отсутствуют
Сведения о том, что земельный участок образован из земель или земельного участка, государственная собственность на которые не разграничена:	данные отсутствуют
Сведения о наличии земельного спора о местоположении границ земельного участка:	данные отсутствуют
Статус зипки об объекте недвижимости:	Сведения об объекте недвижимости имеют статус "актуальные, ранее учтенные"
Общие отметки:	Правил земельного участка не установлено в соответствии с требованиями земельного законодательства. Сведения необходимые для заполнения раздела 3.1 отсутствуют. Сведения необходимые для заполнения раздела 4-го отсутствуют. Сведения необходимые для заполнения раздела 4.1 отсутствуют. Сведения необходимые для заполнения раздела 4.2 отсутствуют. Бондаренко Андрей Михайлович
Получатель выписки:	
Государственный регистратор:	полное наименование должности: подпись
М.П.	
инициалы, фамилия	

Выписка из Единого государственного реестра недвижимости об объекте недвижимости  
Сведения о зарегистрированных правах

<b>Земельный участок</b>	
Лист № _____	Всего листов выписки _____
21.08.2018 № 99/2018/154187291	
Кадастровый номер: 91/01/036/083/185	
1. Правообладатель (правообладатели):	1.1. Плу жванкова Наталья Александровна
2. Вид, номер и дата государственной регистрации права:	2.1. Собственность, №91-01/001/053/2016-685/1 от 29.04.2016
3. Организация права и образование объекта недвижимости:	не зарегистрировано
4. Договоры участия в долевом строительстве:	данные отсутствуют
5. Заявленные в суд/арбитражном порядке права требования:	данные отсутствуют
6. Сведения о возмещении в отношении зарегистрированного права:	данные отсутствуют
7. Сведения о наличии решения об отчуждении объекта недвижимости для государственных или муниципальных нужд:	данные отсутствуют
8. Сведения о невозможности государственной регистрации без личного участия правообладателя или его законного представителя:	данные отсутствуют
9. Правомогущие и сведения о наличии песту выписки, но не раскоммерченных земельных или государственных регистрационных прав (перехода, прекращения права), ограничения права или обременения объекта недвижимости, сведения об отношении объекта недвижимости:	данные отсутствуют
10. Ограничения права без необходимого в силу закона согласия третьего лица, органа:	данные отсутствуют
11. Сведения о невозможности государственной регистрации перехода, прекращения, ограничения права на земельный участок из земель сельскохозяйственного назначения:	данные отсутствуют
Государственный регистратор:	полное наименование должности: подпись
М.П.	
инициалы, фамилия	

**ФГИС ЕГРН**  
наименование органа регистрации прав

Выписка из Единого государственного реестра недвижимости об объекте недвижимости  
Сведения о характеристиках объекта недвижимости

На основании запроса от 20.08.2018 г., поступившего на рассмотрение 21.08.2018 г., сообщая, что согласно записи Единого государственного реестра недвижимости

**Жилая недвижимость**

Лист № \_\_\_\_\_ Раздела 1 \_\_\_\_\_ Всего листов выписки: \_\_\_\_\_  
 21.08.2018 № 99/2018/15418772  
 Всего листов раздела 1: \_\_\_\_\_ Всего листов выписки: \_\_\_\_\_  
 Кадастровый номер: 91:01:036003:197

Номер кадастрового квартала:	91:01:036003
Дата приема в кадастровый номер:	15.07.2010
Ранее присвоенный государственный учетный номер:	Кадастровый номер: 8536590700360030066
Адрес:	г. Севастополь, с. Орлянов, ул. Кипарисовая, 5
Площадь:	1093 кв. м
Кадастровая стоимость, руб.:	100616115
Кадастровые номера расположенных в пределах земельного участка объектов недвижимости:	данные отсутствуют
Кадастровые номера объектов недвижимости, из которых образован объект недвижимости:	данные отсутствуют
Кадастровые номера образующих объект недвижимости:	данные отсутствуют
Сведения о включении объекта недвижимости в состав предприятия как юридического лица:	данные отсутствуют

Государственный регистратор \_\_\_\_\_ подпись \_\_\_\_\_ инициалы, фамилия  
 М.П.

**ФГИС ЕГРН**  
наименование органа регистрации прав

Выписка из Единого государственного реестра недвижимости об объекте недвижимости  
Сведения о характеристиках объекта недвижимости

На основании запроса от 20.08.2018 г., поступившего на рассмотрение 21.08.2018 г., сообщая, что согласно записи Единого государственного реестра недвижимости

**Жилая недвижимость**

Лист № \_\_\_\_\_ Раздела 1 \_\_\_\_\_ Всего листов выписки: \_\_\_\_\_  
 21.08.2018 № 99/2018/15418772  
 Всего листов раздела 1: \_\_\_\_\_ Всего листов выписки: \_\_\_\_\_  
 Кадастровый номер: 91:01:036003:197

Категория земель:	Категория не установлена
Вид разрешенного использования:	для строительства и обслуживания жилого дома, хозяйственных построек и сооружений (при садовом участке)
Сведения о кадастровом назначении:	данные отсутствуют
Сведения о лесных участках и об иных природных объектах, расположенных в пределах земельного участка:	данные отсутствуют
Сведения о том, что земельный участок полностью или частично расположен в границах зон с особыми условиями использования территории или территории объекта культурного наследия:	данные отсутствуют
Сведения о том, что земельный участок расположен в границах особой экономической зоны, территории опережающего социально-экономического развития, зоны территориального развития в Российской Федерации, иной зоны:	данные отсутствуют
Сведения о том, что земельный участок расположен в границах особой экономической зоны, территории опережающего социально-экономического развития, зоны территориального развития в Российской Федерации, иной зоны:	данные отсутствуют
Сведения о результатах проведения государственного земельного надзора:	данные отсутствуют
Сведения о расположении земельного участка в границах территории, в отношении которой утвержден проект развития территории:	данные отсутствуют

Государственный регистратор \_\_\_\_\_ подпись \_\_\_\_\_ инициалы, фамилия  
 М.П.



Выписка из Единого государственного реестра недвижимости об объекте недвижимости  
Сведения о **характеристиках объекта недвижимости**

<b>Земельный участок</b>	
Лист №: _____	Всего листов выписки: _____
21.08.2018 № 99/2018/154187172	Всего разделов: _____
Кадастровый номер: 91:01:036003:197	
Условный номер земельного участка: данные отсутствуют	
Сведения о принятии акта (или) заключения договора, предусматривающего предоставление в соответствии с земельным законодательством исполнительным органом государственной власти или органом местного самоуправления, осуществляющим функции, в том числе, в осуществлении государственной власти в сфере управления недвижимостью, в государственной или муниципальной собственности земельного участка для строительства недвижимого имущества, использования или иного вида коммерческого использования: данные отсутствуют	
Сведения о том, что земельный участок или земельные участки образованы на основании решения об отчуждении земельного участка и (или) расположенного на нем объекта недвижимости для государственных или муниципальных нужд: данные отсутствуют	
Сведения о том, что земельный участок образован из земель или земельного участка, государственная собственность на которые не разграничена: данные отсутствуют	
Сведения о наличии земельного спора о местоположении границ земельного участка: данные отсутствуют	
Статус записи об объекте недвижимости: Сведения об объекте недвижимости имеют статус "актуальные, ранее учтенные"	
Особые отметки: Пункты земельного участка не установлены в соответствии с требованиями земельного законодательства. Сведения необходимые для заполнения раздела 3.1 отсутствуют. Сведения необходимые для заполнения раздела 4 отсутствуют. Сведения необходимые для заполнения раздела 4.1 отсутствуют. Сведения необходимые для заполнения раздела 4.2 отсутствуют.	
Подписать выписку: Бондаренко Андрей Михайлович	

Государственный регистратор	подпись	инициалы, фамилия
М.П.		

Выписка из Единого государственного реестра недвижимости об объекте недвижимости  
Сведения о **зарегистрированных правах**

<b>Земельный участок</b>	
Лист №: _____	Всего листов выписки: _____
21.08.2018 № 99/2018/154187172	Всего разделов: _____
Кадастровый номер: 91:01:036003:197	
1. Правообладатель (правообладатели): 1.1. Ижевский Эдем	
2. Вид, номер и дата государственной регистрации права: 2.1. Собственность №91-01/001/081/2015-7337 от 10.11.2015	
3. Ограничение права и образование объекта недвижимости: не зарегистрировано	
4. Договоры участия в долевом строительстве: данные отсутствуют	
5. Заявленные в суд/добром порядке права требования: данные отсутствуют	
6. Сведения о возращении в отчуждении зарегистрированного права: данные отсутствуют	
7. Сведения о наличии решения об отчуждении объекта недвижимости для государственных и муниципальных нужд: данные отсутствуют	
8. Сведения о невозможности государственной регистрации без личного участия правообладателя или его законного представителя: данные отсутствуют	
9. Правомогущие и сведения о наличии пасту вышеле, но не раскрытых земельных или сведений о проведении государственной регистрации права (перехода, прекращения права), образовании права или обременения объекта недвижимости, ссылки на отношения объекта недвижимости: данные отсутствуют	
10. Ограничение права без необходимого в силу закона согласия третьего лица, органа: данные отсутствуют	
11. Сведения о невозможности государственной регистрации перехода, прекращения, ограничения права на земельный участок из земель сельскохозяйственного назначения: данные отсутствуют	

Государственный регистратор	подпись	инициалы, фамилия
М.П.		

Выписка из Единого государственного реестра недвижимости об объекте недвижимости

Сведения о характеристиках объекта недвижимости

На основании запроса от 20.08.2018 г., поступившего на рассмотрение 21.08.2018 г., сообщая, что согласно записи Единого государственного реестра недвижимости

<b>Жилая недвижимость</b>	
Лист № _____ Раздела 1 _____	Всего листов выписки: _____
21.08.2018 № 99/2018/154188642	
Кадастровый номер: 91/01/036003/203	
Номер кадастрового квартала:	91/01/036003
Дата приема в кадастровый номер:	14.03.2014
Ранее присвоенный государственный учетный номер:	Кадастровый номер: 853659070036003/121
Адрес:	г. Севастополь, с. Орлянов, ул. Орлянов, 3
Площадь:	531 кв. м
Кадастровая стоимость, руб.:	488872,05
Кадастровые номера расположенных в пределах земельного участка объектов недвижимости:	91/01/036003/612
Кадастровые номера объектов недвижимости, из которых образован объект недвижимости:	данные отсутствуют
Кадастровые номера образованных объектов недвижимости:	данные отсутствуют
Сведения о включении объекта недвижимости в состав предприятия как юридического комплекса:	
Государственный регистратор	ФГИС ЕГРН
полное наименование должности	подпись
	инициалы, фамилия

М.П.

<b>Жилая недвижимость</b>	
Лист № _____ Раздела 1 _____	Всего листов выписки: _____
21.08.2018 № 99/2018/154188642	
Кадастровый номер: 91/01/036003/203	
Категория земель:	Земли населенных пунктов
Вид разрешенного использования:	Для строительства и обслуживания жилого дома, хозяйственных построек и сооружений (присоединяемый участок)
Сведения о кадастровом назначении:	данные отсутствуют
Сведения о лесных объектах и об иных природных объектах, расположенных в пределах земельного участка:	данные отсутствуют
Сведения о том, что земельный участок полностью или частично расположен в границах зон с особыми условиями использования территории или территории объекта культурного наследия:	данные отсутствуют
Сведения о том, что земельный участок расположен в границах особой экономической зоны, территории опережающего социально-экономического развития, зоны территориального развития в Российской Федерации, иной зоны:	данные отсутствуют
Сведения о том, что земельный участок расположен в границах особой охраняемой природной территории, охотничьих угодий, лесничества, лесопарков:	данные отсутствуют
Сведения о результатах проведения государственного земельного надзора:	данные отсутствуют
Сведения о расположении земельного участка в границах территории, в отношении которой утвержден проект развития территории:	данные отсутствуют
Государственный регистратор	ФГИС ЕГРН
полное наименование должности	подпись
	инициалы, фамилия

М.П.

Выписка из Единого государственного реестра недвижимости об объекте недвижимости  
Сведения о зарегистрированных объектах недвижимости

Земельный участок		№ 01:01:036/003/2016	
Лист № _____	Раздел 1	Всего листов выписки _____	Всего листов выписки _____
21.08.2018 № 99/2018/154188642		91:01:036/003/2016	
Кадастровый номер:		91:01:036/003/2016	
Условный номер земельного участка:	данные отсутствуют		
Сведения о принятии акта (или) заключения договора, предусматривающего предоставление в соответствии с земельным законодательством исполнительным органом государственной власти или органом местного самоуправления, осуществляющим функции, не относящиеся к функциям органов муниципальной собственности земельного участка для строительства нового дома индивидуального использования или нового дома коммерческого использования:	данные отсутствуют		
Сведения о том, что земельный участок или земельные участки образованы на основании решения об отчуждении земельного участка и (или) расположенного на нем объекта недвижимости для государственных или муниципальных нужд:	данные отсутствуют		
Сведения о том, что земельный участок образован из земель или земельного участка, государственная собственность на которые не разграничена:	данные отсутствуют		
Сведения о наличии земельного спора о местоположении границ земельного участка:	данные отсутствуют		
Статус земли об объекте недвижимости:	Сведения об объекте недвижимости имеют статус "актуальные, ранее учтенные"		
Особые отметки:	Правки земельного участка не установлены в соответствии с требованиями земельного законодательства. Сведения необходимые для заполнения раздела 3.1 отсутствуют. Сведения необходимые для заполнения раздела 4 отсутствуют. Сведения необходимые для заполнения раздела 4.1 отсутствуют. Сведения необходимые для заполнения раздела 4.2 отсутствуют. Бондаренко Андрей Михайлович		
Государственный регистратор	полное наименование должности	подпись	инициалы, фамилия
			М.П.

Выписка из Единого государственного реестра недвижимости об объекте недвижимости  
Сведения о зарегистрированных правах

Земельный участок		№ 01:01:036/003/2016	
Лист № _____	Раздел 2	Всего листов выписки _____	Всего листов выписки _____
21.08.2018 № 99/2018/154188642		91:01:036/003/2016	
Кадастровый номер:		91:01:036/003/2016	
1. Правообладатель (правообладатели):	1.1 Пронин Владимир Александрович		
2. Вид, номер и дата государственной регистрации права:	2.1 Дата государственности, №91-01/001-01/001/004/2016-41/1 от 25.01.2016 года в праве 1/2 не зарегистрировано		
3. Ограничение прав и обременение объекта недвижимости (правообладатели):	1.2 Епашкин Татьяна Александровна		
2. Вид, номер и дата государственной регистрации права:	2.2 Дата государственности, №91-01/001-01/001/004/2016-41/2 от 25.01.2016 года в праве 1/2 не зарегистрировано		
3. Ограничение прав и обременение объекта недвижимости:	не зарегистрировано		
4. Договоры участия в долевом строительстве:	не зарегистрировано		
5. Заключены ли в судебном порядке права требования:	данные отсутствуют		
6. Сведения о возмещении в отношении зарегистрированного права:	данные отсутствуют		
7. Сведения о наличии решения об отчуждении объекта недвижимости для государственных и муниципальных нужд:	данные отсутствуют		
8. Сведения о невозможности государственной регистрации без личного участия правообладателя или его законного представителя:	данные отсутствуют		
9. Правомогущая и сведения о наличии государственного заказа (заказчик) или сведения о предоставлении государственной услуги (исполнитель, заказчик) в отношении права или обременения объекта недвижимости:	данные отсутствуют		
10. Ограничение прав (без необходимости государственной регистрации сделок, права, ограничение прав (без необходимости в силу закона отлагать третьего лица, органы):	данные отсутствуют		
11. Претензии, ограничения прав на земельный участок из земель сельскохозяйственного назначения:	данные отсутствуют		
Государственный регистратор	полное наименование должности	подпись	инициалы, фамилия
			М.П.

Выписка из Единого государственного реестра недвижимости об объекте недвижимости  
Сведения о характеристиках объекта недвижимости

ФГИС ЕГРН  
наименование органа регистрации прав

Выписка из Единого государственного реестра недвижимости об объекте недвижимости  
Сведения о характеристиках объекта недвижимости

На основании запроса от 20.08.2018 г., поступившего на рассмотрение 21.08.2018 г., сообщая, что согласно записи Единого государственного реестра недвижимости

<b>Жилая недвижимость</b>	
Лист № _____ Раздела 1 _____	Всего листов выписки _____
21.08.2018 № 99/2018/154186391	
Кадастровый номер: 91:01:036003:216	
Номер кадастрового квартала:	91:01:036003
Дата приема в кадастровый номер:	23.08.2007
Ранее присвоенный государственный учетный номер:	Кадастровый номер: 8536590700360030023
Адрес:	г. Севастополь, с. Орлянов, ул. Учительская, 3
Площадь:	630 кв. м
Кадастровая стоимость, руб.:	579946,5
Кадастровые номера расположенных в пределах земельного участка объектов недвижимости:	данные отсутствуют
Кадастровые номера объектов недвижимости, из которых образован объект недвижимости:	данные отсутствуют
Кадастровые номера образованных объектов недвижимости:	данные отсутствуют
Сведения о включении объекта недвижимости в состав предприятия как юридического комплекса:	
Государственный регистратор	ФГИС ЕГРН
полное наименование должности	подпись
	инициалы, фамилия

М.П.

<b>Жилая недвижимость</b>	
Лист № _____ Раздела 1 _____	Всего листов выписки _____
21.08.2018 № 99/2018/154186391	
Кадастровый номер: 91:01:036003:216	
Категория земель:	Категория не установлена
Вид разрешенного использования:	для строительства и обслуживания жилого дома, хозяйственных построек и сооружений (при кадастровом учете)
Сведения о кадастровом назначении:	данные отсутствуют
Сведения о лесных участках и об иных природных объектах, расположенных в пределах земельного участка:	данные отсутствуют
Сведения о том, что земельный участок полностью или частично расположен в границах зон с особыми условиями использования территорий или территории объекта культурного наследия:	данные отсутствуют
Сведения о том, что земельный участок расположен в границах особой экономической зоны, территории опережающего социально-экономического развития, зоны территориального развития в Российской Федерации, иной зоны:	данные отсутствуют
Сведения о том, что земельный участок расположен в границах особой охраняемой природной территории, охотничьих угодий, лесничества, лесопарков:	данные отсутствуют
Сведения о результатах проведения государственного земельного надзора:	данные отсутствуют
Сведения о расположении земельного участка в границах территории, в отношении которой утвержден проект развития территории:	данные отсутствуют
Государственный регистратор	ФГИС ЕГРН
полное наименование должности	подпись
	инициалы, фамилия

М.П.

Выписка из Единого государственного реестра недвижимости об объекте недвижимости  
Сведения о зарегистрированных объектах недвижимости

<b>Земельный участок</b>	
Лист № _____ Раздел 1	Всего листов выписки _____
21.08.2018 № 99/2018/154186391	Всего разделов: _____
Кадастровый номер: 91:01:0360032:16	
Условный номер земельного участка: _____	данные отсутствуют
Сведения о принятии акта (или) заключения договора, предусматривающего предоставление в соответствии с земельным законодательством исполнительным органом государственной власти или органом местного самоуправления, осуществляющим функции, не относящиеся к вопросам местного самоуправления, государственного земельного участка для строительства нового дома индивидуального использования или нового дома коммерческого использования: _____	данные отсутствуют
Сведения о том, что земельный участок или земельные участки образованы на основании решения об отчуждении земельного участка и (или) расположенного на нем объекта недвижимости для государственных или муниципальных нужд: _____	данные отсутствуют
Сведения о том, что земельный участок образован из земель или земельного участка, государственная собственность на которые не разграничена: _____	данные отсутствуют
Сведения о наличии земельного спора о местоположении границ земельного участка: _____	данные отсутствуют
Статус земли об объекте недвижимости: _____	Сведения об объекте недвижимости имеют статус "актуальные, ранее учтенные"
Особые отметки: _____	Правил земельного участка не установлено в соответствии с требованиями земельного законодательства. Сведения необходимые для заполнения раздела 3.1 отсутствуют. Сведения необходимые для заполнения раздела 4 отсутствуют. Сведения необходимые для заполнения раздела 4.1 отсутствуют. Сведения необходимые для заполнения раздела 4.2 отсутствуют. Бондаренко Андрей Михайлович
Получатель выписки: _____	

Государственный регистратор	полное наименование должности	подпись	инициалы, фамилия
			М.П.

Выписка из Единого государственного реестра недвижимости об объекте недвижимости  
Сведения о зарегистрированных правах

<b>Земельный участок</b>			
Лист № _____ Раздел 2	Всего листов выписки _____		
21.08.2018 № 99/2018/154186391	Всего разделов: _____		
Кадастровый номер: 91:01:0360032:16			
1. Правообладатель (правообладатели):	1.1 Юр/физлиц (Стор/б/Александрович		
2. Вид, номер и дата государственной регистрации права:	2.1 Собственность, №91:01:0360032:16-9/001/2017-1 от 13.07.2017		
3. Ограничение права и образование объекта недвижимости:	не зарегистрировано		
4. Договоры участия в долевом строительстве:	данные отсутствуют		
5. Заявленные в суд/арбитражном порядке права требования:	данные отсутствуют		
6. Сведения о возращении в отчуждении зарегистрированного права:	данные отсутствуют		
7. Сведения о наличии решения об отчуждении объекта недвижимости для государственных и муниципальных нужд:	данные отсутствуют		
8. Сведения о невозможности государственной регистрации без личного участия правообладателя или его законного представителя:	данные отсутствуют		
9. Правомогущие и сведения о наличии пасту выписки, но не раскрытых земельных и сведений о проведении государственной регистрации права (перехода, прекращения права), образовании права или обременения объекта недвижимости, ссылки на отношения объекта недвижимости:	данные отсутствуют		
10. Ограничение права без необходимого в силу закона согласия третьего лица, органа:	данные отсутствуют		
11. Сведения о невозможности государственной регистрации перехода, прекращения, ограничения права на земельный участок из земель сельскохозяйственного назначения:	данные отсутствуют		
Государственный регистратор	полное наименование должности	подпись	инициалы, фамилия
			М.П.

Выписка из Единого государственного реестра недвижимости об объекте недвижимости

Сведения о характеристиках объекта недвижимости

На основании запроса от 20.08.2018 г., поступившего на рассмотрение 21.08.2018 г., сообщая, что согласно записи Единого государственного реестра недвижимости

<b>Жилая недвижимость</b>	
Лист № _____ Раздела 1 _____	Всего листов раздела 1: _____
21.08.2018 № 99/2018/154187313	
Кадастровый номер: 91:01:036003:240	
Номер кадастрового квартала:	91:01:036003
Дата прекращения кадастрового номера:	06.04.2010
Ранее присвоенный государственный учетный номер:	Кадастровый номер: 8536590700360030110
Адрес:	г. Севастополь, с. Орлянов, ул. Матурин, 8
Площадь:	127 кв. м
Кадастровый стоимостный рубль:	1170939,6
Кадастровые номера расположенных в пределах земельного участка объектов недвижимости:	данные отсутствуют
Кадастровые номера объектов недвижимости, из которых образован объект недвижимости:	данные отсутствуют
Кадастровые номера образованных объектов недвижимости:	данные отсутствуют
Сведения о включении объекта недвижимости в состав предприятия как юридического лица:	данные отсутствуют
Государственный регистратор	ФГИС ЕГРН
полное наименование должности	подпись
	инициалы, фамилия

М.П.

Сведения о характеристиках объекта недвижимости

**Жилая недвижимость**

Лист № \_\_\_\_\_ Раздела 1 \_\_\_\_\_

Всего листов раздела 1: \_\_\_\_\_

21.08.2018 № 99/2018/154187313

Кадастровый номер: 91:01:036003:240

Категория земель:	Категория не установлена
Вид разрешенного использования:	для строительства и обслуживания жилого дома, хозяйственных построек и сооружений (приусадебный участок)
Сведения о кадастровом назначении:	данные отсутствуют
Сведения о лесных водных объектах и об иных природных объектах, расположенных в пределах земельного участка:	данные отсутствуют
Сведения о том, что земельный участок полностью или частично расположен в границах зон с особыми условиями использования территории или территории объекта культурного наследия:	данные отсутствуют
Сведения о том, что земельный участок расположен в границах особой экономической зоны, территории опережающего социально-экономического развития, зоны территориального развития в Российской Федерации, иной зоны:	данные отсутствуют
Сведения о том, что земельный участок расположен в границах особой охраняемой природной территории, охотничьих угодий, лесничества, заказников:	данные отсутствуют
Сведения о результатах проведения государственного земельного надзора:	данные отсутствуют
Сведения о расположении земельного участка в границах территории, в отношении которой утвержден проект развития территории:	данные отсутствуют

Государственный регистратор	ФГИС ЕГРН
полное наименование должности	подпись
	инициалы, фамилия

М.П.

Выписка из Единого государственного реестра недвижимости об объекте недвижимости  
Сведения о характеристиках объекта недвижимости

<b>Земельный участок</b>	
Лист № _____ Раздел 1	Всего листов выписки _____
21.08.2018 № 99/2018/154187313	
Кадастровый номер: 91:01:036003:240	
Условный номер земельного участка:	данные отсутствуют
Сведения о принятии акта (или) заключения договора, предусматривающего предоставление в соответствии с земельным законодательством исполнительным органом государственной власти или органом местного самоуправления полномочий по управлению недвижимостью земельного участка для муниципальных нужд, а также для строительства нецелевого дома с использованием или нецелевого дома коммерческого использования:	данные отсутствуют
Сведения о том, что земельный участок или земельные участки образованы на основании решения об отчуждении земельного участка и (или) расположенного на нем объекта недвижимости для государственных или муниципальных нужд:	данные отсутствуют
Сведения о том, что земельный участок образован из земель или земельных участков, государственная собственность на которые не разграничена:	данные отсутствуют
Сведения о наличии земельного спора о местоположении границ земельного участка:	данные отсутствуют
Статус земли об объекте недвижимости:	Сведения об объекте недвижимости (наименование, кадастровый номер, категория земель, вид разрешенного использования)
Особые отметки:	Сведения об объекте недвижимости (наименование, кадастровый номер, категория земель, вид разрешенного использования)
Получатель выписки: Бондаренко Андрей Михайлович	

Государственный регистратор	полное наименование должности	подпись	инициалы, фамилия
-----------------------------	-------------------------------	---------	-------------------

М.П.

Выписка из Единого государственного реестра недвижимости об объекте недвижимости  
Сведения о зарегистрированных правах

<b>Земельный участок</b>	
Лист № _____ Раздел 2	Всего листов выписки _____
21.08.2018 № 99/2018/154187313	
Кадастровый номер: 91:01:036003:240	
1. Правообладатель (правообладатели):	1.1. Довл. Людмила Васильевна
2. Вид, номер и дата государственной регистрации права:	2.1. Долевая собственность, №91:01:036003:240:01:001/2018-1 от 07.02.2018 года в праве 1/2
3. Ограничение прав и обременение объекта недвижимости:	не зарегистрировано
4. Договор участия в долевом строительстве:	данные отсутствуют
5. Заявленные в судском порядке права требования:	данные отсутствуют
6. Сведения о взыскании в пользу зарегистрированного лица государственной пошлины:	данные отсутствуют
7. Сведения о наличии разницы об отчуждении объекта недвижимости для государственных и муниципальных нужд:	данные отсутствуют
8. Сведения о невозможности государственной регистрации (без личного участия правообладателя или его законного представителя):	данные отсутствуют
9. Правомогутели и сведения о наличии покупились, но не рассмотренных заявлений о предоставлении государственной регистрации права (перехода, прекращения права), ограничения права или обременения объекта недвижимости, сведения об отчуждении объекта недвижимости:	данные отсутствуют
10. Ограничения права (без необходимости регистрации сделок, права, органы):	данные отсутствуют
11. Сведения о невозможности государственной регистрации перехода, прекращения, ограничения права на земельный участок из земель сельскохозяйственного назначения:	данные отсутствуют

Государственный регистратор	полное наименование должности	подпись	инициалы, фамилия
-----------------------------	-------------------------------	---------	-------------------

М.П.

Выписка из Единого государственного реестра недвижимости об объекте недвижимости

Сведения о характеристиках объекта недвижимости

На основании запроса от 20.08.2018 г., поступившего на рассмотрение 21.08.2018 г., сообщая, что согласно записи Единого государственного реестра недвижимости

<b>Жилая недвижимость</b>	
Лист № _____ Раздела 1 _____	Всего листов выписки: _____
21.08.2018 № 99/2018/154187193	
Кадастровый номер: 91:01:036003:278	
Номер кадастрового квартала:	91:01:036003
Дата прекращения кадастрового номера:	27.04.2011
Ранее присвоенный государственный учетный номер:	Кадастровый номер: 8536590700360030098
Адрес:	г. Севастополь, с. Орлянок, ул. Солнечная, 2
Площадь:	1694 кв. м
Кадастровая стоимость, руб.:	1599411,7
Кадастровые номера расположенных в пределах земельного участка объектов недвижимости:	данные отсутствуют
Кадастровые номера объектов недвижимости, из которых образован объект недвижимости:	данные отсутствуют
Кадастровые номера образованных объектов недвижимости:	данные отсутствуют
Сведения о включении объекта недвижимости в состав предприятия как юридического лица:	
Государственный регистратор	ФГИС ЕГРН
полное наименование должности	подпись
	инициалы, фамилия

М.П.

Сведения о характеристиках объекта недвижимости

<b>Жилая недвижимость</b>	
Лист № _____ Раздела 1 _____	Всего листов выписки: _____
21.08.2018 № 99/2018/154187193	
Кадастровый номер: 91:01:036003:278	
Категория земель:	Категория не установлена
Вид разрешенного использования:	Для строительства и обслуживания жилого дома, хозяйственных построек и сооружений (приусадебный участок)
Сведения о кадастровом назначении:	данные отсутствуют
Сведения о лесных водных объектах и об иных природных объектах, расположенных в пределах земельного участка:	данные отсутствуют
Сведения о том, что земельный участок полностью или частично расположен в границах зон с особыми условиями использования территорий или территории объекта культурного наследия:	данные отсутствуют
Сведения о том, что земельный участок расположен в границах особой экономической зоны, территории опережающего социально-экономического развития, зоны территориального развития в Российской Федерации, иной зоны:	данные отсутствуют
Сведения о том, что земельный участок расположен в границах особой охраняемой природной территории, охотничьих угодий, лесничества, лесопарков:	данные отсутствуют
Сведения о результатах проведения государственного земельного надзора:	данные отсутствуют
Сведения о расположении земельного участка в границах территории, в отношении которой утвержден проект развития территории:	данные отсутствуют
Государственный регистратор	ФГИС ЕГРН
полное наименование должности	подпись
	инициалы, фамилия

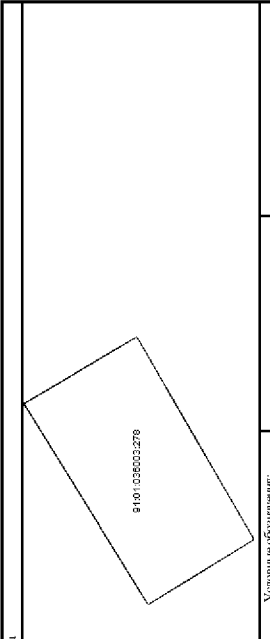
М.П.



Выписка из Единого государственного реестра недвижимости об объекте недвижимости  
Сведения о характеристиках объекта недвижимости

<b>Земельный участок</b>	
Лист № _____ Раздел 1	Всего листов выписки _____
21.08.2018 № 99/2018/154187193	Всего разделов: _____
Кадастровый номер:	91:01:0360103:278
Условный номер земельного участка:	данные отсутствуют
Сведения о принятии акта (или) заключения договора, предусмотренных законодательством в соответствии с земельным законодательством исполнительных органов государственной власти или органов местного самоуправления, находящихся в государственной или муниципальной собственности земельного участка для строительства недвижимого имущества, использования или иного вида коммерческого использования:	данные отсутствуют
Сведения о том, что земельный участок или земельные участки образованы на основании решения об отчуждении земельного участка и (или) расположенного на нем объекта недвижимости для государственных или муниципальных нужд:	данные отсутствуют
Сведения о том, что земельный участок образован из земель или земельного участка, государственная собственность на которые не разграничена:	данные отсутствуют
Сведения о наличии земельного спора о местоположении границ земельного участка:	данные отсутствуют
Статус записи об объекте недвижимости:	Сведения об объекте недвижимости имеют статус "актуальные, ранее утвержденные"
Общие отметки:	Правила земельного участка не установлены в соответствии с требованиями земельного законодательства. Сведения необходимы для заполнения раздела 2 отсутствуют. Сведения необходимы для заполнения раздела 3.1 отсутствуют. Сведения необходимы для заполнения раздела 4 отсутствуют. Сведения необходимы для заполнения раздела 4.1 отсутствуют. Сведения необходимы для заполнения раздела 4.2 отсутствуют.
Подпись выписки:	Бондаренко Андрей Михайлович
Государственный регистратор	подпись _____
полное наименование должности	М.П. _____
	инициалы, фамилия _____

Выписка из Единого государственного реестра недвижимости об объекте недвижимости  
Описание местоположения земельного участка

<b>Земельный участок</b>	
Лист № _____ Раздел 3	Всего листов выписки _____
21.08.2018 № 99/2018/154187193	Всего разделов: _____
Кадастровый номер:	91:01:0360103:278
План (чертеж, схема) земельного участка	
	
Масштаб 1: данные отсутствуют	Условные обозначения: _____
Государственный регистратор	подпись _____
полное наименование должности	М.П. _____
	инициалы, фамилия _____

Выписка из Единого государственного реестра недвижимости об объекте недвижимости

Сведения о характеристиках объекта недвижимости

На основании запроса от 20.08.2018 г., поступившего на рассмотрение 21.08.2018 г., сообщая, что согласно записи Единого государственного реестра недвижимости

<b>Жилая недвижимость</b>	
Лист № _____ Раздела 1 _____	Всего листов выписки _____
21.08.2018 № 99/2018/15418727	
Кадастровый номер: 91:01:036003:287	
Номер кадастрового квартала:	91:01:036003
Дата прекращения кадастрового номера:	16.06.2010
Ранее присвоенный государственный учетный номер:	Кадастровый номер: 8536590700360030044
Адрес:	г. Севастополь, с. Орлянов, ул. Павлова, 32
Площадь:	727 кв. м
Кадастровая стоимость, руб.:	669239,85
Кадастровые номера расположенных в пределах земельного участка объектов недвижимости:	данные отсутствуют
Кадастровые номера объектов недвижимости, из которых образован объект недвижимости:	данные отсутствуют
Кадастровые номера образованных объектов недвижимости:	данные отсутствуют
Сведения о включении объекта недвижимости в состав предприятия как юридического лица:	данные отсутствуют
Государственный регистратор	ФГИС ЕГРН
полное наименование должности	подпись
	инициалы, фамилия

М.П.

Сведения о характеристиках объекта недвижимости

<b>Жилая недвижимость</b>	
Лист № _____ Раздела 1 _____	Всего листов выписки _____
21.08.2018 № 99/2018/15418727	
Кадастровый номер: 91:01:036003:287	
Категория земель:	Категория не установлена
Вид разрешенного использования:	для строительства и обслуживания жилого дома, хозяйственных построек и сооружений (приусадебный участок)
Сведения о кадастровом назначении:	данные отсутствуют
Сведения о лесных участках и об иных природных объектах, расположенных в пределах земельного участка:	данные отсутствуют
Сведения о том, что земельный участок полностью или частично расположен в границах зон с особыми условиями использования территорий или территории объекта культурного наследия:	данные отсутствуют
Сведения о том, что земельный участок расположен в границах особой экономической зоны, территории опережающего социально-экономического развития, зоны территориального развития в Российской Федерации, иной зоны:	данные отсутствуют
Сведения о том, что земельный участок расположен в границах особо охраняемой природной территории, охотничьих угодий, лесничества, лесопарков:	данные отсутствуют
Сведения о результатах проведения государственного земельного надзора:	данные отсутствуют
Сведения о расположении земельного участка в границах территории, в отношении которой утвержден проект развития территории:	данные отсутствуют
Государственный регистратор	ФГИС ЕГРН
полное наименование должности	подпись
	инициалы, фамилия

М.П.

Выписка из Единого государственного реестра недвижимости об объекте недвижимости  
Сведения о характеристиках объекта недвижимости

<b>Земельный участок</b>	
Лист № _____ Раздел 1 _____	Всего листов выписки _____
21.08.2018 № 99/2018/15418727	
Кадастровый номер: 91:01:036103:287	
Условный номер земельного участка:	данные отсутствуют
Сведения о принятии акта (или) заключения договора, предусматривающего предоставление в соответствии с земельным законодательством исполнительным органом государственной власти или органом местного самоуправления, осуществляющим функции, не относящиеся к вопросам местного самоуправления, государственной или муниципальной собственности земельного участка для строительства нецелевого дома с использованием или нецелевого дома коммерческого использования:	данные отсутствуют
Сведения о том, что земельный участок или земельные участки образованы на основании решения об отчуждении земельного участка и (или) расположенного на нем объекта недвижимости для государственных или муниципальных нужд:	данные отсутствуют
Сведения о том, что земельный участок образован из земель или земельного участка, государственная собственность на которые не разграничена:	данные отсутствуют
Сведения о наличии земельного спора о местоположении границ земельного участка:	данные отсутствуют
Статус земли об объекте недвижимости:	Сведения об объекте недвижимости имеют статус "актуальные, ранее учтенные"
Общие отметки:	Правил земельного участка не установлено в соответствии с требованиями земельного законодательства. Сведения необходимые для заполнения раздела 3.1 отсутствуют. Сведения необходимые для заполнения раздела 4 отсутствуют. Сведения необходимые для заполнения раздела 4.1 отсутствуют. Сведения необходимые для заполнения раздела 4.2 отсутствуют.
Получатель выписки:	Бондаренко Андрей Михайлович

Государственный регистратор	полное наименование должности	подпись	инициалы, фамилия
		М.П.	

Выписка из Единого государственного реестра недвижимости об объекте недвижимости  
Сведения о зарегистрированных правах

<b>Земельный участок</b>	
Лист № _____ Раздел 2 _____	Всего листов выписки _____
21.08.2018 № 99/2018/15418727	
Кадастровый номер: 91:01:036103:287	
1. Правообладатель (правообладатели):	1.1 Костин Леонид Николаевич
2. Вид, номер и дата государственной регистрации права:	2.1 Собственность, №91-01/001/068/2016-23/1 от 15.07.2016
3. Ограничение права и образование объекта недвижимости:	не зарегистрировано
4. Договоры участия в долевом строительстве:	данные отсутствуют
5. Заявленные в суд/арбитражном порядке права требования:	данные отсутствуют
6. Сведения о возращении в отчуждении зарегистрированного права:	данные отсутствуют
7. Сведения о наличии решения об отчуждении объекта недвижимости для государственных и муниципальных нужд:	данные отсутствуют
8. Сведения о невозможности государственной регистрации без личного участия правообладателя или его законного представителя:	данные отсутствуют
9. Правомогущие и сведения о наличии пасту выписки, но не раскрытых земельных и сведений о проведении государственной регистрации права (перехода, прекращения права), образовании права или обременения объекта недвижимости, ссылки на отношения объекта недвижимости:	данные отсутствуют
10. Ограничение права без необходимого в силу закона согласия третьего лица, органа:	данные отсутствуют
11. Сведения о невозможности государственной регистрации перехода, прекращения, ограничения права на земельный участок из земель сельскохозяйственного назначения:	данные отсутствуют
Государственный регистратор	
полное наименование должности	
подпись	
инициалы, фамилия	
М.П.	

Выписка из Единого государственного реестра недвижимости об объекте недвижимости

Сведения о характеристиках объекта недвижимости

На основании запроса от 20.08.2018 г., поступившего на рассмотрение 21.08.2018 г., сообщаем, что согласно записи Единого государственного реестра недвижимости:

<b>Жилая недвижимость</b>	
Лист № _____ Раздела 1 _____	Всего листов выписки: _____
21.08.2018 № 99/2018/154187/19	
Кадастровый номер: 91:01:036003:293	
Номер кадастрового квартала:	91:01:036003
Дата приема в кадастровый номер:	26.09.2006
Ранее присвоенный государственный учетный номер:	Кадастровый номер: 8536590700360030026
Адрес:	г. Севастополь, с. Орлянов, ул. Орлянов, д. 14
Площадь:	1367 кв. м
Кадастровая стоимость, руб.:	1258391,85
Кадастровые номера расположенных в пределах земельного участка объектов недвижимости:	данные отсутствуют
Кадастровые номера объектов недвижимости, из которых образован объект недвижимости:	данные отсутствуют
Кадастровые номера образованных объектов недвижимости:	данные отсутствуют
Сведения о включении объекта недвижимости в состав предприятия как юридического комплекса:	
Государственный регистратор	ФГИС ЕГРН
полное наименование должности	подпись
	инициалы, фамилия

М.П.

<b>Жилая недвижимость</b>	
Лист № _____ Раздела 1 _____	Всего листов выписки: _____
21.08.2018 № 99/2018/154187/19	
Кадастровый номер: 91:01:036003:293	
Категория земель:	Категория не установлена
Вид разрешенного использования:	для строительства и обслуживания жилого дома, жилищных построек и сооружений (при садовом участке)
Сведения о кадастровом назначении:	данные отсутствуют
Сведения о лесных объектах и об иных природных объектах, расположенных в пределах земельного участка:	данные отсутствуют
Сведения о том, что земельный участок полностью или частично расположен в границах зон с особыми условиями использования территории или территории объекта культурного наследия:	данные отсутствуют
Сведения о том, что земельный участок расположен в границах особой экономической зоны, территории опережающего социально-экономического развития, зоны территориального развития в Российской Федерации, иной зоны:	данные отсутствуют
Сведения о том, что земельный участок расположен в границах особой охраняемой природной территории, охотничьих угодий, лесничества, лесопарков:	данные отсутствуют
Сведения о результатах проведения государственного земельного надзора:	данные отсутствуют
Сведения о расположении земельного участка в границах территории, в отношении которой утвержден проект развития территории:	данные отсутствуют

Государственный регистратор	ФГИС ЕГРН
полное наименование должности	подпись
	инициалы, фамилия

М.П.

Выписка из Единого государственного реестра недвижимости об объекте недвижимости  
Сведения о характеристиках объекта недвижимости

<b>Земельный участок</b>	
Лист № _____	Всего листов выписки _____
21.08.2018 № 99/2018/154187/01	91/01/036/003/293
Кадастровый номер: _____	
Условный номер земельного участка: _____	
Сведения о принятии акта (или) заключения договора, предусматривающего предоставление в соответствии с земельным законодательством исполнительным органом государственной власти или органом местного самоуправления, осуществляющим функции, не относящиеся к вопросам местного самоуправления, государственного земельного участка для строительства нецелевого дома с обязательным использованием или нецелевого дома коммерческого использования:	
Сведения о том, что земельный участок или земельные участки образованы на основании решения об отчуждении земельного участка и (или) распоряженного на нем объекта недвижимости для государственных или муниципальных нужд:	
Сведения о том, что земельный участок образован из земель или земельного участка, государственная собственность на которые не разграничена:	
Сведения о наличии земельного спора о местоположении границ земельного участка:	
Статус записи об объекте недвижимости:	
Общие отметки:	
Получатель выписки:	

Государственный регистратор	полное наименование должности	подпись	инициалы, фамилия
-----------------------------	-------------------------------	---------	-------------------

М.П.

Выписка из Единого государственного реестра недвижимости об объекте недвижимости  
Сведения о зарегистрированных правах

<b>Земельный участок</b>	
Лист № _____	Всего листов выписки _____
21.08.2018 № 99/2018/154187/01	91/01/036/003/293
Кадастровый номер: _____	
1. Правообладатель (правообладатели):	
2. Вид, номер и дата государственной регистрации права:	1.1. Яблоко Михаил Сергеевич
3. Ограничение права и образование объекта недвижимости:	2.1. Собственность, №91/01/036/003/293-91/001/2018-2 от 13.02.2018 не зарегистрировано
4. Договоры участия в долевом строительстве:	данные отсутствуют
5. Заявленные в суд/арбитражном суде требования:	данные отсутствуют
6. Сведения о возращении в отчуждении зарегистрированного права:	данные отсутствуют
7. Сведения о наличии решения об отчуждении объекта недвижимости для государственных и муниципальных нужд:	данные отсутствуют
8. Сведения о невозможности государственной регистрации без личного участия правообладателя или его законного представителя:	данные отсутствуют
9. Правомогущие и сведения о наличии пасту выписки, но не раскрытых земельных или сведений о проведении государственной регистрации права (перехода, прекращения права), образовании права или обременения объекта недвижимости, ссылки на отношения объекта недвижимости:	данные отсутствуют
10. Ограничение права без необходимого в силу закона согласия третьего лица, органа:	данные отсутствуют
11. Сведения о невозможности государственной регистрации перехода, прекращения, ограничения права на земельный участок из земель сельскохозяйственного назначения:	данные отсутствуют

Государственный регистратор	полное наименование должности	подпись	инициалы, фамилия
-----------------------------	-------------------------------	---------	-------------------

М.П.

Выписка из Единого государственного реестра недвижимости об объекте недвижимости

Сведения о характеристиках объекта недвижимости

На основании запроса от 20.08.2018 г., поступившего на рассмотрение 21.08.2018 г., сообщая, что согласно записи Единого государственного реестра недвижимости

<b>Жилая недвижимость</b>	
Лист № _____ Раздела 1 _____	Всего листов выписки: _____
21.08.2018 № 99/2018/154187/09	
Кадастровый номер: 91:01:036003:296	
Номер кадастрового квартала:	91:01:036003
Дата приема в кадастровый номер:	03.02.2014
Ранее присвоенный государственный учетный номер:	Кадастровый номер: 8536590700364003:124
Адрес:	г. Севастополь, Батумский район с. Орлянок, ул. Мазурян, 10
Площадь:	1234 кв. м
Кадастровый стоимость, руб.:	1135988,7
Кадастровые номера расположенных в пределах земельного участка объектов недвижимости:	данные отсутствуют
Кадастровые номера объектов недвижимости, из которых образован объект недвижимости:	данные отсутствуют
Кадастровые номера образующих объектов недвижимости:	данные отсутствуют
Сведения о включении объекта недвижимости в состав предприятия как юридического комплекса:	
Государственный регистратор	ФГИС ЕГРН
полное наименование должности	подпись
	инициалы, фамилия

М.П.

Сведения о характеристиках объекта недвижимости

<b>Жилая недвижимость</b>	
Лист № _____ Раздела 1 _____	Всего листов выписки: _____
21.08.2018 № 99/2018/154187/09	
Кадастровый номер: 91:01:036003:296	
Категория земель:	Земли населенных пунктов
Вид разрешенного использования:	Для строительства и обслуживания жилого дома, хозяйственных построек и сооружений (присоединяемый участок)
Сведения о кадастровом назначении:	данные отсутствуют
Сведения о лесных объектах и об иных природных объектах, расположенных в пределах земельного участка:	данные отсутствуют
Сведения о том, что земельный участок полностью или частично расположен в границах зоны с особыми условиями использования территории или территории объекта культурного наследия:	данные отсутствуют
Сведения о том, что земельный участок расположен в границах особой экономической зоны, территории опережающего социально-экономического развития, зоны территориального развития в Российской Федерации, иной зоны:	данные отсутствуют
Сведения о том, что земельный участок расположен в границах особой охраняемой природной территории, охотничьих угодий, лесничества, лесопарков:	данные отсутствуют
Сведения о результатах проведения государственного земельного надзора:	данные отсутствуют
Сведения о расположении земельного участка в границах территории, в отношении которой утвержден проект развития территории:	данные отсутствуют
Государственный регистратор	ФГИС ЕГРН
полное наименование должности	подпись
	инициалы, фамилия

М.П.

Выписка из Единого государственного реестра недвижимости об объекте недвижимости  
Сведения о зарегистрированных объектах недвижимости

<b>Земельный участок</b>	
Лист № _____	Всего листов выписки _____
21.08.2018 № 99/2018/154187109	Всего разделов: _____
Кадастровый номер: 91:01:036003:296	
Условный номер земельного участка: _____	данные отсутствуют
Сведения о принятии акта (или) заключения договора, предусматривающего предоставление в соответствии с земельным законодательством исполнительным органом государственной власти или органом местного самоуправления полномочий по управлению находящимся в государственной или муниципальной собственности земельным участком для строительства нового дома с целью использования или нового дома коммерческого использования:	данные отсутствуют
Сведения о том, что земельный участок или земельные участки образованы на основании решения об отчуждении земельного участка и (или) расположенного на нем объекта недвижимости для государственных или муниципальных нужд:	данные отсутствуют
Сведения о том, что земельный участок образован из земель или земельного участка, государственная собственность на которые не разграничена:	данные отсутствуют
Сведения о наличии земельного спора о местоположении границ земельного участка:	данные отсутствуют
Статус земли об объекте недвижимости:	Сведения об объекте недвижимости имеют статус "актуальные, ранее учтенные"
Особые отметки:	Правил земельного участка не установлено в соответствии с требованиями земельного законодательства. Сведения необходимые для заполнения раздела 3.1 отсутствуют. Сведения необходимые для заполнения раздела 4 отсутствуют. Сведения необходимые для заполнения раздела 4.1 отсутствуют. Сведения необходимые для заполнения раздела 4.2 отсутствуют.
Получатель выписки:	Бондаренко Андрей Михайлович

Государственный регистратор	полное наименование должности	подпись	инициалы, фамилия

М.П.

Выписка из Единого государственного реестра недвижимости об объекте недвижимости  
Сведения о зарегистрированных правах

<b>Земельный участок</b>	
Лист № _____	Всего листов выписки _____
21.08.2018 № 99/2018/154187109	Всего разделов: _____
Кадастровый номер: 91:01:036003:296	
1. Правообладатель (правообладатели):	1.1 Шурин Нелс Прокопьевич
2. Вид, номер и дата государственной регистрации права:	2.1 Собственность, №91:01:036003:296-91/001/2017-1 от 10.04.2017
3. Ограничение права и образование объекта недвижимости:	не зарегистрировано
4. Договоры участия в долевом строительстве:	данные отсутствуют
5. Заявленные в суд/арбитражном порядке права требования:	данные отсутствуют
6. Сведения о возращении в отозвании зарегистрированного права:	данные отсутствуют
7. Сведения о наличии решения об отчуждении объекта недвижимости для государственных и муниципальных нужд:	данные отсутствуют
8. Сведения о невозможности государственной регистрации без личного участия правообладателя или его законного представителя:	данные отсутствуют
9. Правомогущие и сведения о наличии пасту выписки, но не раскрытых земельных или сведений о проведении государственной регистрации права (перехода, прекращения права), образовании права или обременения объекта недвижимости, ссылки в отношении объекта недвижимости:	данные отсутствуют
10. Ограничение права без необходимого в силу закона согласия третьего лица, органа:	данные отсутствуют
11. Сведения о невозможности государственной регистрации перехода, прекращения, ограничения права на земельный участок из земель сельскохозяйственного назначения:	данные отсутствуют

Государственный регистратор	полное наименование должности	подпись	инициалы, фамилия

М.П.

Выписка из Единого государственного реестра недвижимости об объекте недвижимости

Сведения о характеристиках объекта недвижимости

На основании запроса от 20.08.2018 г., поступившего на рассмотрение 21.08.2018 г., сообщая, что согласно записи Единого государственного реестра недвижимости

<b>Жилая недвижимость</b>	
Лист № _____ Раздела 1 _____	Всего листов раздела 1: _____
21.08.2018 № 99/2018/154188075	
Кадастровый номер: 91:01:036003:347	
Номер кадастрового квартала:	91:01:036003
Дата приема в кадастровый номер:	06.04.2010
Ранее присвоенный государственный учетный номер:	Кадастровый номер: 8536590700360030111
Адрес:	г. Севастополь, с. Орлянов, ул. Павлова, 30А
Площадь:	649 кв. м
Кадастровая стоимость, руб.:	597436,95
Кадастровые номера расположенных в пределах земельного участка объектов недвижимости:	данные отсутствуют
Кадастровые номера объектов недвижимости, из которых образован объект недвижимости:	данные отсутствуют
Кадастровые номера образованных объектов недвижимости:	данные отсутствуют
Сведения о включении объекта недвижимости в состав предприятия как юридического комплекса:	
Государственный регистратор	ФГИС ЕГРН
полное наименование должности	подпись
	инициалы, фамилия

М.П.

Сведения о характеристиках объекта недвижимости

<b>Жилая недвижимость</b>	
Лист № _____ Раздела 1 _____	Всего листов раздела 1: _____
21.08.2018 № 99/2018/154188075	
Кадастровый номер: 91:01:036003:347	
Категория земель:	Категория не установлена
Вид разрешенного использования:	для строительства и обслуживания жилого дома, жилищных построек и сооружений (присоединяемый участок)
Сведения о кадастровом назначении:	данные отсутствуют
Сведения о лесных участках и об иных природных объектах, расположенных в пределах земельного участка:	данные отсутствуют
Сведения о том, что земельный участок полностью или частично расположен в границах зон с особыми условиями использования территории или территории объекта культурного наследия:	данные отсутствуют
Сведения о том, что земельный участок расположен в границах особой экономической зоны, территории опережающего социально-экономического развития, зоны территориального развития в Российской Федерации, иной зоны:	данные отсутствуют
Сведения о том, что земельный участок расположен в границах особой охраняемой природной территории, охотничьих угодий, лесничества, лесопарков:	данные отсутствуют
Сведения о результатах проведения государственного земельного надзора:	данные отсутствуют
Сведения о расположении земельного участка в границах территории, в отношении которой утвержден проект развития территории:	данные отсутствуют
Государственный регистратор	ФГИС ЕГРН
полное наименование должности	подпись
	инициалы, фамилия

М.П.



Выписка из Единого государственного реестра недвижимости об объекте недвижимости  
Сведения о характеристиках объекта недвижимости

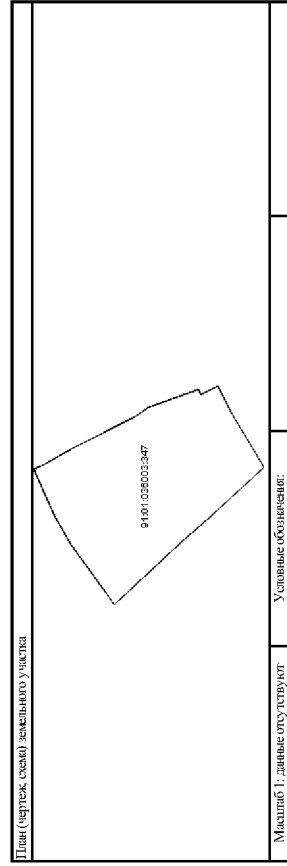
Земельный участок	
Лист № _____ Раздела 1	Всего листов выписки _____
21.08.2018 № 99/2018/154188075	Всего разделов: _____
Кадастровый номер:	91:01:036003:347

Условный номер земельного участка:	данные отсутствуют
Сведения о принятии акта (или) заключения договора, предусмотренного законодательством в соответствии с земельным законодательством исполнительных органов государственной власти или органов местного самоуправления, находящихся в государственной или муниципальной собственности земельного участка для строительства недвижимого имущества, использования или иного вида коммерческого использования:	данные отсутствуют
Сведения о том, что земельный участок или земельные участки образованы на основании решения об отчуждении земельного участка и (или) расположенного на нем объекта недвижимости для государственных или муниципальных нужд:	данные отсутствуют
Сведения о том, что земельный участок образован из земель или земельного участка, государственная собственность на которые не разграничена:	данные отсутствуют
Сведения о наличии земельного спора о местоположении границ земельного участка:	данные отсутствуют
Статус записи об объекте недвижимости:	Сведения об объекте недвижимости имеют статус "актуальные, ранее утвержденные"
Общие отметки:	Правые земельного участка не установлены в соответствии с требованиями земельного законодательства. Сведения необходимы для заполнения раздела 2 отсутствуют. Сведения необходимые для заполнения раздела 3.1 отсутствуют. Сведения необходимые для заполнения раздела 4 отсутствуют. Сведения необходимые для заполнения раздела 4.1 отсутствуют. Сведения необходимые для заполнения раздела 4.2 отсутствуют.
Получатель выписки:	Бондаренко Андрей Михайлович

Государственный регистратор	подпись _____	инициалы, фамилия _____
М.П.		

Выписка из Единого государственного реестра недвижимости об объекте недвижимости  
Описание местоположения земельного участка

Земельный участок	
Лист № _____ Раздела 3	Всего листов выписки _____
21.08.2018 № 99/2018/154188075	Всего разделов: _____
Кадастровый номер:	91:01:036003:347



Масштаб 1: данные отсутствуют	Условные обозначения:
Государственный регистратор	
полное наименование должности _____	
М.П.	

Государственный регистратор	подпись _____	инициалы, фамилия _____
М.П.		

Выписка из Единого государственного реестра недвижимости об объекте недвижимости

Сведения о характеристиках объекта недвижимости

На основании запроса от 20.08.2018 г., поступившего на рассмотрение 21.08.2018 г., сообщая, что согласно записи Единого государственного реестра недвижимости

<b>Жилая недвижимость</b>	
Лист № _____ Раздела 1 _____	Всего листов выписки: _____
21.08.2018 № 99/2018/15418415	
Кадастровый номер: 91:01:036003:353	
Номер кадастрового квартала:	91:01:036003
Дата приема в кадастровый номер:	23.01.2012
Ранее присвоенный государственный учетный номер:	Кадастровый номер: 8536590700360030130
Адрес:	г. Севастополь, Балаклавский район, с. Орлянок, ул. Магистраль, 12
Площадь:	1146 кв. м
Кадастровая стоимость, руб.:	1054950,3
Кадастровые номера расположенных в пределах земельного участка объектов недвижимости:	данные отсутствуют
Кадастровые номера объектов недвижимости, из которых образован объект недвижимости:	данные отсутствуют
Кадастровые номера образованных объектов недвижимости:	данные отсутствуют
Сведения о включении объекта недвижимости в состав предприятия как юридического комплекса:	
Государственный регистратор	ФГИС ЕГРН
полное наименование должности	подпись
	инициалы, фамилия

М.П.

Сведения о характеристиках объекта недвижимости

<b>Жилая недвижимость</b>	
Лист № _____ Раздела 1 _____	Всего листов выписки: _____
21.08.2018 № 99/2018/15418415	
Кадастровый номер: 91:01:036003:353	
Категория земель:	Категория не установлена
Вид разрешенного использования:	для строительства и обслуживания жилого дома, жилищных построек и сооружений (присоединяемый участок)
Сведения о кадастровом назначении:	данные отсутствуют
Сведения о лесных водных объектах и об иных природных объектах, расположенных в пределах земельного участка:	данные отсутствуют
Сведения о том, что земельный участок полностью или частично расположен в границах зоны с особыми условиями использования территории или территории объекта культурного наследия:	данные отсутствуют
Сведения о том, что земельный участок расположен в границах особой экономической зоны, территории опережающего социально-экономического развития, зоны территориального развития в Российской Федерации, иной зоны:	данные отсутствуют
Сведения о том, что земельный участок расположен в границах особой охраняемой природной территории, охотничьих угодий, лесничества, заказников:	данные отсутствуют
Сведения о результатах проведения государственного земельного надзора:	данные отсутствуют
Сведения о расположении земельного участка в границах территории, в отношении которой утвержден проект развития территории:	данные отсутствуют
Государственный регистратор	ФГИС ЕГРН
полное наименование должности	подпись
	инициалы, фамилия

М.П.

Выписка из Единого государственного реестра недвижимости об объекте недвижимости  
Сведения о характеристиках объекта недвижимости

Земельный участок	
Лист № _____ Раздел 1	Всего листов выписки _____
21.08.2018 № 99/2018/154188415	Всего разделов: _____
Кадастровый номер: _____	91:01:036003:353

Условный номер земельного участка:	данные отсутствуют
Сведения о принятии акта (или) заключения договора, предусмотренных законодательством в соответствии с земельным законодательством исполнительных органов государственной власти или органов местного самоуправления, находящихся в государственной или муниципальной собственности земельного участка для строительства недвижимого имущества, использования или иного вида коммерческого использования:	данные отсутствуют
Сведения о том, что земельный участок или земельные участки образованы на основании решения об отчуждении земельного участка и (или) расположенного на нем объекта недвижимости для государственных или муниципальных нужд:	данные отсутствуют
Сведения о том, что земельный участок образован из земель или земельного участка, государственная собственность на которые не разграничена:	данные отсутствуют
Сведения о наличии земельного спора о местоположении границ земельного участка:	данные отсутствуют
Статус записи об объекте недвижимости:	Сведения об объекте недвижимости имеют статус "актуальные, ранее учтенные"
Общие отметки:	Правые земельного участка не установлены в соответствии с требованиями земельного законодательства. Сведения необходимые для заполнения раздела 2 отсутствуют. Сведения необходимые для заполнения раздела 3.1 отсутствуют. Сведения необходимые для заполнения раздела 4 отсутствуют. Сведения необходимые для заполнения раздела 4.1 отсутствуют. Сведения необходимые для заполнения раздела 4.2 отсутствуют.
Подпись выписки:	Бондаренко Андрей Михайлович

Государственный регистратор	подпись	инициалы, фамилия
М.П.		

Выписка из Единого государственного реестра недвижимости об объекте недвижимости  
Описание местоположения земельного участка

Земельный участок	
Лист № _____ Раздел 3	Всего листов выписки _____
21.08.2018 № 99/2018/154188415	Всего разделов: _____
Кадастровый номер: _____	91:01:036003:353

План (чертеж, схема) земельного участка	

Масштаб 1: данные отсутствуют	Условные обозначения:	
Государственный регистратор		
М.П.		
полное наименование должности	подпись	инициалы, фамилия

Выписка из Единого государственного реестра недвижимости об объекте недвижимости

Сведения о характеристиках объекта недвижимости

На основании запроса от 20.08.2018 г., поступившего на рассмотрение 21.08.2018 г., сообщая, что согласно записи Единого государственного реестра недвижимости

<b>Жилая недвижимость</b>	
Лист № _____ Раздела 1 _____	Всего листов выписки: _____
21.08.2018 № 99/2018/154187211	
Кадастровый номер: 91:01:036003:368	
Номер кадастрового квартала:	91:01:036003
Дата приема в кадастровый номер:	29.07.2013
Ранее присвоенный государственный учетный номер:	Кадастровый номер: 8526:50:0036:003:0089
Адрес:	г. Севастополь, Балаклавский район, с. Орлянка, ул. Орлянка, 11
Площадь:	928 кв. м
Кадастровый стоимост. руб.:	854270,4
Кадастровые номера расположенных в пределах земельного участка объектов недвижимости:	данные отсутствуют
Кадастровые номера объектов недвижимости, из которых образован объект недвижимости:	данные отсутствуют
Кадастровые номера образованных объектов недвижимости:	данные отсутствуют
Сведения о включении объекта недвижимости в состав предприятия как юридического лица:	данные отсутствуют
Государственный регистратор	ФГИС ЕГРН
полное наименование должности	подпись
	инициалы, фамилия

М.П.

**Жилая недвижимость**

Сведения о характеристиках объекта недвижимости

На основании запроса от 20.08.2018 г., поступившего на рассмотрение 21.08.2018 г., сообщая, что согласно записи Единого государственного реестра недвижимости

<b>Жилая недвижимость</b>	
Лист № _____ Раздела 1 _____	Всего листов выписки: _____
21.08.2018 № 99/2018/154187211	
Кадастровый номер: 91:01:036003:368	
Категория земель:	Категория не установлена
Вид разрешенного использования:	для строительства и обслуживания жилого дома, жилищных построек и сооружений (присоединяемый участок)
Сведения о кадастровом назначении:	данные отсутствуют
Сведения о лесных водных объектах и об иных природных объектах, расположенных в пределах земельного участка:	данные отсутствуют
Сведения о том, что земельный участок полностью или частично расположен в границах зоны с особыми условиями использования территории или территории объекта культурного наследия:	данные отсутствуют
Сведения о том, что земельный участок расположен в границах особой экономической зоны, территории опережающего социально-экономического развития, зоны территориального развития в Российской Федерации, иной зоны:	данные отсутствуют
Сведения о том, что земельный участок расположен в границах особой охраняемой природной территории, охотничьих угодий, лесничества, заказников:	данные отсутствуют
Сведения о результатах проведения государственного земельного надзора:	данные отсутствуют
Сведения о расположении земельного участка в границах территории, в отношении которой утвержден проект развития территории:	данные отсутствуют
Государственный регистратор	ФГИС ЕГРН
полное наименование должности	подпись
	инициалы, фамилия

М.П.

Выписка из Единого государственного реестра недвижимости об объекте недвижимости  
Сведения о характеристиках объекта недвижимости

<b>Земельный участок</b>	
Лист № _____	Всего листов выписки _____
21.08.2018 № 99/2018/154187211	Всего разделов: _____
Кадастровый номер: 91:01:036103:368	
Условный номер земельного участка:	данные отсутствуют
Сведения о принятии акта (или) заключения договора, предусматривающего предоставление в соответствии с земельным законодательством исполнительным органом государственной власти или органом местного самоуправления, осуществляющим функции, в том числе, в осуществлении государственной власти, государственного управления, государственного задания или государственного социального задания, для строительства нецелевого дома индивидуального использования или нецелевого дома коммерческого использования:	данные отсутствуют
Сведения о том, что земельный участок или земельные участки образованы на основании решения об отчуждении земельного участка и (или) расположенного на нем объекта недвижимости для государственных или муниципальных нужд:	данные отсутствуют
Сведения о том, что земельный участок образован из земель или земельного участка, государственная собственность на которые не разграничена:	данные отсутствуют
Сведения о наличии земельного спора о местоположении границ земельного участка:	данные отсутствуют
Статус записи об объекте недвижимости:	Сведения об объекте недвижимости имеют статус "актуальные, ранее учтенные"
Особые отметки:	Правил земельного участка не установлено в соответствии с требованиями земельного законодательства. Сведения необходимые для заполнения раздела 3.1 отсутствуют. Сведения необходимые для заполнения раздела 4-го отсутствуют. Сведения необходимые для заполнения раздела 4.1 отсутствуют. Сведения необходимые для заполнения раздела 4.2 отсутствуют. Бондаренко Андрей Михайлович
Получатель выписки:	
Государственный регистратор	ФГИС ЕПРН
полное наименование должности	подпись
	инициалы, фамилия

М.П.

Выписка из Единого государственного реестра недвижимости об объекте недвижимости  
Сведения о зарегистрированных правах

<b>Земельный участок</b>	
Лист № _____	Всего листов выписки _____
21.08.2018 № 99/2018/154187211	Всего разделов: _____
Кадастровый номер: 91:01:036103:368	
1. Правообладатель (правообладатели):	1.1 Алисова Раиса Николаевна
2. Вид, номер и дата государственной регистрации права:	2.1 Собственность, №91-01/001/0362016-2/1 от 03.03.2016
3. Ограничение права и образование объекта недвижимости:	не зарегистрировано
4. Договоры участия в долевом строительстве:	данные отсутствуют
5. Заявленные в суд/арбитражном суде требования:	данные отсутствуют
6. Сведения о возращении в отчуждении зарегистрированного права:	данные отсутствуют
7. Сведения о наличии решения об отчуждении объекта недвижимости для государственных и муниципальных нужд:	данные отсутствуют
8. Сведения о невозможности государственной регистрации без личного участия правообладателя или его законного представителя:	данные отсутствуют
9. Правомогущие и сведения о наличии пасту выписки, но не раскрытых земельных или сведений о проведении государственной регистрации права (перехода, прекращения права), образовании права или обременения объекта недвижимости, ссылки на отношения объекта недвижимости:	данные отсутствуют
10. Ограничение права без необходимого в силу закона согласия третьего лица, органа:	данные отсутствуют
11. Сведения о невозможности государственной регистрации перехода, прекращения, ограничения права на земельный участок из земель сельскохозяйственного назначения:	данные отсутствуют
Государственный регистратор	
полное наименование должности	подпись
	инициалы, фамилия

М.П.

Выписка из Единого государственного реестра недвижимости об объекте недвижимости

Сведения о характеристиках объекта недвижимости

На основании запроса от 20.08.2018 г., поступившего на рассмотрение 21.08.2018 г., сообщая, что согласно записи Единого государственного реестра недвижимости

<b>Жилая недвижимость</b>	
Лист № _____ Раздела 1 _____	Всего листов выписки: _____
21.08.2018 № 99/2018/15418722	
Кадастровый номер: 91:01:036003:383	
Номер кадастрового квартала:	91:01:036003
Дата прекращения кадастрового номера:	17.07.2006
Ранее присвоенный государственный учетный номер:	Кадастровый номер: 8536590700360030021
Адрес:	г. Севастополь, Батумский район, с. Орлянка, ул. Топова, 66
Площадь:	1145 кв. м
Кадастровые номера объектов недвижимости, из которых образован объект недвижимости:	1054029.75
Кадастровые номера расположенных в пределах земельного участка объектов недвижимости:	данные отсутствуют
Кадастровые номера объектов недвижимости, из которых образован объект недвижимости:	данные отсутствуют
Кадастровые номера образованных объектов недвижимости:	данные отсутствуют
Сведения о включении объекта недвижимости в состав предприятия как юридического лица:	данные отсутствуют
Государственный регистратор	ФГИС ЕГРН
полное наименование должности	подпись
	инициалы, фамилия

М.П.

Сведения о характеристиках объекта недвижимости

<b>Жилая недвижимость</b>	
Лист № _____ Раздела 1 _____	Всего листов выписки: _____
21.08.2018 № 99/2018/15418722	
Кадастровый номер: 91:01:036003:383	
Категория земель:	Земли населенных пунктов
Вид разрешенного использования:	Для обслуживания объектов связи - АТС-534
Сведения о кадастровом инженере:	данные отсутствуют
Сведения о лесах, водных объектах и об иных природных объектах, расположенных в пределах земельного участка:	данные отсутствуют
Сведения о том, что земельный участок полностью или частично расположен в границах зоны с особыми условиями использования территории или территории объекта культурного наследия:	данные отсутствуют
Сведения о том, что земельный участок расположен в границах особой экономической зоны, территории опережающего социально-экономического развития, зоны территориального развития в Российской Федерации, иной зоны:	данные отсутствуют
Сведения о том, что земельный участок расположен в границах особо охраняемой природной территории, охотничьих угодий, лесничеств, заказников:	данные отсутствуют
Сведения о результатах проведения государственного земельного истории:	данные отсутствуют
Сведения о расположении земельного участка в границах территории, в отношении которой утвержден проект межевания территории:	данные отсутствуют
Государственный регистратор	ФГИС ЕГРН
полное наименование должности	подпись
	инициалы, фамилия

М.П.

Выписка из Единого государственного реестра недвижимости об объекте недвижимости  
Сведения о характеристиках объекта недвижимости

<b>Земельный участок</b>	
Лист № _____	Всего листов выписки _____
21.08.2018 № 99/2018/15418722	Всего разделов: _____
Кадастровый номер: 91:01:036003:383	
Условный номер земельного участка: _____	данные отсутствуют
Сведения о принятии акта (или) заключения договора, предусматривающего предоставление в соответствии с земельным законодательством исполнительным органом государственной власти или органом местного самоуправления полномочия осуществлять или осуществлять в государственной или муниципальной собственности земельного участка для строительства нецелевого дома с обязательным использованием или нецелевого дома коммерческого использования:	данные отсутствуют
Сведения о том, что земельный участок или земельные участки образованы на основании решения об отчуждении земельного участка и (или) расположенного на нем объекта недвижимости для государственных или муниципальных нужд:	данные отсутствуют
Сведения о том, что земельный участок образован из земель государственной собственности на территории не зарегистрированы:	данные отсутствуют
Сведения о наличии земельного спора о местоположении границ земельного участка:	данные отсутствуют
Статус земли об объекте недвижимости:	Сведения об объекте недвижимости имеют статус "актуальные, ранее учтенные"
Особые отметки:	Правые земельного участка не установлены в соответствии с требованиями земельного законодательства. Сведения необходимые для заполнения раздела 3.1 отсутствуют. Сведения необходимые для заполнения раздела 4 отсутствуют. Сведения необходимые для заполнения раздела 4.1 отсутствуют. Сведения необходимые для заполнения раздела 4.2 отсутствуют. Бондаренко Андрей Михайлович
Получатель выписки:	
Государственный регистратор	полное наименование должности
	подпись
	ФГИС ЕПРН
	инициалы, фамилия

М.П.

Выписка из Единого государственного реестра недвижимости об объекте недвижимости  
Сведения о зарегистрированных правах

<b>Земельный участок</b>	
Лист № _____	Всего листов выписки _____
21.08.2018 № 99/2018/15418722	Всего разделов: _____
Кадастровый номер: 91:01:036003:383	
1. Правообладатель (правообладатели):	1.1. АКЦИОНЕРНОЕ ОБЩЕСТВО "СЕВАСТОПОЛЬ ТЕЛЕКОМ", ИНН: 9204569240
2. Вид, номер и дата государственной регистрации права:	2.1. Собственность, №91:01:036003:383-91/001/2018-3 от 08.08.2018
3. Ограничение прав и обременение объекта недвижимости:	не зарегистрировано
4. Договор участия в долевом строительстве:	данные отсутствуют
5. Заявленные в суд/арбитражном порядке права требования:	данные отсутствуют
6. Сведения о взыскании в отношении зарегистрированного права:	данные отсутствуют
7. Сведения о наличии разницы об объекте недвижимости для государственных и муниципальных нужд:	данные отсутствуют
8. Сведения о невозможности государственной регистрации (без личного участия правообладателя или его законного представителя):	
9. Правомогутели и сведения о наличии покупились, но не рассмотренных заявлений о предоставлении государственной регистрации права (перехода, прекращения права), ограничения права или обременения объекта недвижимости, сведения об отчуждении объекта недвижимости:	данные отсутствуют
10. Ограничения права (без необходимого в силу закона согласия третьего лица, органа):	данные отсутствуют
11. Сведения о невозможности государственной регистрации перехода, прекращения, ограничения права на земельный участок из земель сельскохозяйственного назначения:	

М.П.

Государственный регистратор	полное наименование должности
	подпись
	ФГИС ЕПРН
	инициалы, фамилия

## Выписка из Единого государственного реестра недвижимости об объекте недвижимости

## Сведения о характеристиках объекта недвижимости

На основании запроса от 20.08.2018 г., поступившего на рассмотрение 21.08.2018 г., сообщая, что согласно записи Единого государственного реестра недвижимости

<b>Жилая недвижимость</b>	
Лист № _____ Раздела 1 _____	Всего листов выписки _____
21.08.2018 № 99/2018/154187312	
Кадастровый номер: 91:01:036003:406	
Номер кадастрового квартала:	91:01:036003
Дата приема в кадастровый номер:	08.02.2012
Ранее присвоенный государственный учетный номер:	Кадастровый номер: 85365907003640030131
Адрес:	г. Севастополь, Балаклавский район, с. Орлянок, ул. Круговая, 3А
Площадь:	1100 кв. м
Кадастровый стоимость, руб.:	1012605
Кадастровые номера расположенных в пределах земельного участка объектов недвижимости:	данные отсутствуют
Кадастровые номера объектов недвижимости, из которых образован объект недвижимости:	данные отсутствуют
Кадастровые номера образованных объектов недвижимости:	данные отсутствуют
Сведения о включении объекта недвижимости в состав предприятия как юридического комплекса:	
Государственный регистратор	ФГИС ЕГРН
полное наименование должности	подпись
	инициалы, фамилия

М.П.

## Выписка из Единого государственного реестра недвижимости об объекте недвижимости

## Сведения о характеристиках объекта недвижимости

На основании запроса от 20.08.2018 г., поступившего на рассмотрение 21.08.2018 г., сообщая, что согласно записи Единого государственного реестра недвижимости

<b>Жилая недвижимость</b>	
Лист № _____ Раздела 1 _____	Всего листов выписки _____
21.08.2018 № 99/2018/154187312	
Кадастровый номер: 91:01:036003:406	
Категория земель:	Категория не установлена
Вид разрешенного использования:	для строительства и обслуживания жилого дома и хозяйственных построек (приусадебный участок)
Сведения о кадастровом назначении:	данные отсутствуют
Сведения о лесных участках и об иных природных объектах, расположенных в пределах земельного участка:	данные отсутствуют
Сведения о том, что земельный участок полностью или частично расположен в границах зоны с особыми условиями использования территории или территории объекта культурного наследия:	данные отсутствуют
Сведения о том, что земельный участок расположен в границах особой экономической зоны, территории опережающего социально-экономического развития, зоны территориального развития в Российской Федерации, иной зоны:	данные отсутствуют
Сведения о том, что земельный участок расположен в границах особой экономической зоны, территории опережающего социально-экономического развития, зоны территориального развития в Российской Федерации, иной зоны:	данные отсутствуют
Сведения о результатах проведения государственного земельного надзора:	данные отсутствуют
Сведения о расположении земельного участка в границах территории, в отношении которой утвержден проект развития территории:	данные отсутствуют
Государственный регистратор	ФГИС ЕГРН
полное наименование должности	подпись
	инициалы, фамилия

М.П.



Выписка из Единого государственного реестра недвижимости об объекте недвижимости  
Сведения о характеристиках объекта недвижимости

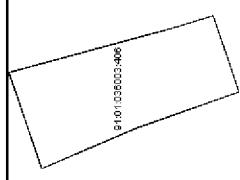
<b>Земельный участок</b>	
Лист № _____ Раздел 1	Всего листов выписки _____
21.08.2018 № 99/2018/154187312	Всего разделов: _____
Кадастровый номер:	91:01:03603:406

Условный номер земельного участка:	данные отсутствуют
Сведения о принятии акта (или) заключения договора, предусмотренного законодательством в соответствии с земельным законодательством исполнительных органов государственной власти или органов местного самоуправления, находящихся в государственной или муниципальной собственности земельного участка для строительства нецелевого дома, сооружения или иного недвижимого имущества коммерческого использования:	данные отсутствуют
Сведения о том, что земельный участок или земельные участки образованы на основании решения об отчуждении земельного участка и (или) расположенного на нем объекта недвижимости для государственных или муниципальных нужд:	данные отсутствуют
Сведения о том, что земельный участок образован из земель или земельного участка, государственная собственность на которые не разграничена:	данные отсутствуют
Сведения о наличии земельного спора о местоположении границ земельного участка:	данные отсутствуют
Статус записи об объекте недвижимости:	Сведения об объекте недвижимости имеют статус "актуальные, ранее уточненные"
Общие отметки:	Правые земельного участка не установлены в соответствии с требованиями земельного законодательства. Сведения необходимые для заполнения раздела 2 отсутствуют. Сведения необходимые для заполнения раздела 3.1 отсутствуют. Сведения необходимые для заполнения раздела 4 отсутствуют. Сведения необходимые для заполнения раздела 4.1 отсутствуют. Сведения необходимые для заполнения раздела 4.2 отсутствуют. Бондаренко Андрей Михайлович

Полное наименование должности:	подпись	инициалы, фамилия
Государственный регистратор		ФГИС ЕГРН
М.П.		

Выписка из Единого государственного реестра недвижимости об объекте недвижимости  
Описание местоположения земельного участка

<b>Земельный участок</b>	
Лист № _____ Раздел 3	Всего листов выписки _____
21.08.2018 № 99/2018/154187312	Всего разделов: _____
Кадастровый номер:	91:01:03603:406

План (чертеж, схема) земельного участка		
		
Масштаб 1: данные отсутствуют	Условные обозначения:	

Полное наименование должности:	подпись	инициалы, фамилия
Государственный регистратор		ФГИС ЕГРН
М.П.		

Выписка из Единого государственного реестра недвижимости об объекте недвижимости

Сведения о характеристиках объекта недвижимости

На основании запроса от 20.08.2018 г., поступившего на рассмотрение 21.08.2018 г., сообщая, что согласно записи Единого государственного реестра недвижимости

<b>Жилая недвижимость</b>	
Лист № _____ Раздела 1 _____	Всего листов выписки: _____
21.08.2018 № 99/2018/15418432	
Кадастровый номер: 91:01:036003:412	
Номер кадастрового квартала:	91:01:036003
Дата прекращения кадастрового номера:	27.04.2006
Ранее присвоенный государственный учетный номер:	Кадастровый номер: 8536590700360030007
Адрес:	г. Севастополь, с. Орлянов, пер. Фрунзенский 7
Площадь:	178 кв. м
Кадастровые номера объектов недвижимости, из которых образован объект недвижимости:	163677:9
Кадастровые номера расположенных в пределах земельного участка объектов недвижимости:	данные отсутствуют
Кадастровые номера объектов недвижимости, из которых образован объект недвижимости:	данные отсутствуют
Кадастровые номера образованных объектов недвижимости:	данные отсутствуют
Сведения о включении объекта недвижимости в состав предприятия как имущественного комплекса:	
Государственный регистратор	ФГИС ЕГРН
полное наименование должности	подпись
	инициалы, фамилия

М.П.

Сведения о характеристиках объекта недвижимости

<b>Жилая недвижимость</b>	
Лист № _____ Раздела 1 _____	Всего листов выписки: _____
21.08.2018 № 99/2018/15418432	
Кадастровый номер: 91:01:036003:412	
Категория земель:	Земли населенных пунктов
Вид разрешенного использования:	Жилая застройка
Сведения о кадастровом инженере:	данные отсутствуют
Сведения о лесах водных объектах и об иных природных объектах, расположенных в пределах земельного участка:	данные отсутствуют
Сведения о том, что земельный участок полностью или частично расположен в границах зоны с особыми условиями использования территории или территории объекта культурного наследия:	данные отсутствуют
Сведения о том, что земельный участок расположен в границах особой экономической зоны, территории опережающего социально-экономического развития, зоны территориального развития в Российской Федерации, иной зоны:	данные отсутствуют
Сведения о том, что земельный участок расположен в границах особо охраняемой природной территории, охотничьих угодий, лесничеств, заказников:	данные отсутствуют
Сведения о результатах проведения государственного земельного истории:	данные отсутствуют
Сведения о расположении земельного участка в границах территории, в отношении которой утвержден проект межевания территории:	данные отсутствуют
Государственный регистратор	ФГИС ЕГРН
полное наименование должности	подпись
	инициалы, фамилия

М.П.

Выписка из Единого государственного реестра недвижимости об объекте недвижимости  
Сведения о зарегистрированных объектах недвижимости

<b>Земельный участок</b>	
Лист № _____ Раздел 1	Всего листов выписки _____
21.08.2018 № 99/2018/154186432	
Кадастровый номер: 91:01:0360304:12	
Условный номер земельного участка:	данные отсутствуют
Сведения о принятии акта (или) заключения договора, предусматривающего предоставление в соответствии с земельным законодательством исполнительным органом государственной власти или органом местного самоуправления, находящегося в государственной или муниципальной собственности земельного участка для строительства недвижимого имущества, использования или иного вида коммерческого использования:	данные отсутствуют
Сведения о том, что земельный участок или земельные участки образованы на основании решения об изъятии земельного участка (или) расположенного на нем объекта недвижимости для государственных или муниципальных нужд:	данные отсутствуют
Сведения о том, что земельный участок образован из земель или земельного участка, государственная собственность на которые не разграничена:	данные отсутствуют
Сведения о наличии земельного участка в залоге:	данные отсутствуют
Ступень залога об объекте недвижимости:	данные отсутствуют
Особые отметки:	Сведения об объекте недвижимости имеют статус "актуальные, ранее утратившие"
Получатель выписки:	Правильный земельный участок не установлен в соответствии с требованиями земельного законодательства. Сведения необходимы для заполнения раздела 3.1 отчета о кадастровых работах для заполнения раздела 4 отчета о кадастровых работах. Сведения необходимы для заполнения раздела 4.2 отчета о кадастровых работах. Сведения необходимы для заполнения раздела 4.2 отчета о кадастровых работах. Бондаренко Андрей Михайлович
Государственный регистратор	полное наименование должности
	подпись
	инициалы, фамилия

М.П.

Выписка из Единого государственного реестра недвижимости об объекте недвижимости  
Сведения о зарегистрированных правах

<b>Земельный участок</b>	
Лист № _____ Раздел 2	Всего листов выписки _____
21.08.2018 № 99/2018/154186432	
Кадастровый номер: 91:01:0360304:12	
1. Правобладатель (правообладатели):	1.1 Новикова Елена Михайловна
2. Вид, номер и дата государственной регистрации права:	2.1 Долевая собственность, №91-91/001-91/001/0682/2016-5551 от 16.09.2016, дата в праве 1/3
3. Ограничение прав и обременение объекта недвижимости:	не зарегистрировано
1. Правобладатель (правообладатели):	1.2 Пискова Наталья Сергеевна
2. Вид, номер и дата государственной регистрации права:	2.2 Долевая собственность, №91-91/001-91/001/0682/2016-5571 от 16.09.2016, дата в праве 1/3
3. Ограничение прав и обременение объекта недвижимости:	не зарегистрировано
1. Правобладатель (правообладатели):	1.3 Писков Михаил Николаевич
2. Вид, номер и дата государственной регистрации права:	2.3 Долевая собственность, №91-91/001-91/001/0682/2016-5561 от 16.09.2016, дата в праве 1/3
3. Ограничение прав и обременение объекта недвижимости:	не зарегистрировано
4. Договоры участия в долевом строительстве:	не зарегистрировано
5. Заключенные в судебном порядке права требования:	данные отсутствуют
6. Сведения о взыскании в отношении зарегистрированного права:	данные отсутствуют
7. Сведения о наличии решения об изъятии объекта недвижимости для государственных или муниципальных нужд:	данные отсутствуют
8. Сведения о невозможности государственной регистрации (без личного участия правообладателя или его законного представителя):	данные отсутствуют
9. Заявления о проведении государственной регистрации (без личного заявления правообладателя или его законного представителя, представителя права или обременения объекта недвижимости, сделки в отношении объекта недвижимости):	данные отсутствуют
10. Ограничения права (без необходимого в силу закона согласия третьего лица, органа):	данные отсутствуют
11. Представление, ограничение права на земельный участок по земельно-кадастровому делу:	данные отсутствуют
Государственный регистратор	полное наименование должности
	подпись
	инициалы, фамилия

М.П.

На основании запроса от 20.08.2018 г., поступившего на рассмотрение 21.08.2018 г., сообщая, что согласно записи Единого государственного реестра недвижимости

<b>Жилая недвижимость</b>	
Лист № _____ Раздела _____	Всего листов выписки: _____
21.08.2018 № 99/2018/15418454	
Кадастровый номер: 91:01:036003:416	
Номер кадастрового квартала:	91:01:036003
Дата прекращения кадастрового номера:	26.04.2011
Ранее присвоенный государственный учетный номер:	Кадастровый номер: 8536590700360030057
Адрес:	г. Севастополь, с. Орлянов, ул. Кипарисовая, 8
Площадь:	1674 кв. м
Кадастровые стоимость, руб.:	1541000.7
Кадастровые номера расположенных в пределах земельного участка объектов недвижимости:	данные отсутствуют
Кадастровые номера объектов недвижимости, из которых образован объект недвижимости:	данные отсутствуют
Кадастровые номера образованных объектов недвижимости:	данные отсутствуют
Сведения о включении объекта недвижимости в состав предприятия как юридического комплекса:	
Государственный регистратор	ФГИС ЕГРН
полное наименование должности	подпись
	инициалы, фамилия

М.П.

<b>Жилая недвижимость</b>	
Лист № _____ Раздела _____	Всего листов выписки: _____
21.08.2018 № 99/2018/15418454	
Кадастровый номер: 91:01:036003:416	
Категория земель:	Земли населенных пунктов
Вид разрешенного использования:	Жилая застройка
Сведения о кадастровом инвентаре:	данные отсутствуют
Сведения о лесах, водных объектах и об иных природных объектах, расположенных в пределах земельного участка:	данные отсутствуют
Сведения о том, что земельный участок полностью или частично расположен в границах зоны с особыми условиями использования территории или территории объекта культурного наследия:	данные отсутствуют
Сведения о том, что земельный участок расположен в границах особой экономической зоны, территории опережающего социально-экономического развития, зоны территориального развития в Российской Федерации, иной зоны:	данные отсутствуют
Сведения о том, что земельный участок расположен в границах особо охраняемой природной территории, охотничьих угодий, лесничеств, заказников:	данные отсутствуют
Сведения о результатах проведения государственного земельного инвентаря:	данные отсутствуют
Сведения о расположении земельного участка в границах территории, в отношении которой утвержден проект межевания территории:	данные отсутствуют
Государственный регистратор	ФГИС ЕГРН
полное наименование должности	подпись
	инициалы, фамилия

М.П.

Выписка из Единого государственного реестра недвижимости об объекте недвижимости  
Сведения о зарегистрированных объектах недвижимости

<b>Земельный участок</b>	
Лист №: _____	Всего листов выписки: _____
21.08.2018 № 99/2018/154186454	Всего разделов: _____
Кадастровый номер: 91:01:0360303:416	
Условный номер земельного участка:	данные отсутствуют
Сведения о принятии акта (или) заключения договора, предусматривающего предоставление в соответствии с земельным законодательством исполнительным органом государственной власти или органом местного самоуправления полномочий по управлению находящимся в государственной или муниципальной собственности земельным участком для строительства нового дома с целью использования или нового дома коммерческого использования:	данные отсутствуют
Сведения о том, что земельный участок или земельные участки образованы на основании решения об отчуждении земельного участка и (или) расположенного на нем объекта недвижимости для государственных или муниципальных нужд:	данные отсутствуют
Сведения о том, что земельный участок образован из земель или земельного участка, государственная собственность на которые не разграничена:	данные отсутствуют
Сведения о наличии земельного спора о местоположении границ земельного участка:	данные отсутствуют
Статус земли об объекте недвижимости:	Сведения об объекте недвижимости имеют статус "актуальные, ранее учтенные"
Особые отметки:	Правил земельного участка не установлено в соответствии с требованиями земельного законодательства. Сведения необходимые для заполнения раздела 3.1 отсутствуют. Сведения необходимые для заполнения раздела 4-го пункта. Сведения необходимые для заполнения раздела 4.1 отсутствуют. Сведения необходимые для заполнения раздела 4.2 отсутствуют.
Подписать выписку:	Бондаренко Андрей Михайлович

Государственный регистратор	полное наименование должности	подпись	инициалы, фамилия
			М.П.

Выписка из Единого государственного реестра недвижимости об объекте недвижимости  
Сведения о зарегистрированных правах

<b>Земельный участок</b>	
Лист №: _____	Всего листов выписки: _____
21.08.2018 № 99/2018/154186454	Всего разделов: _____
Кадастровый номер: 91:01:0360303:416	
1. Правообладатель (правообладатели):	1.1 Матвеев Вячеслав Иванович
2. Вид, номер и дата государственной регистрации права:	2.1 Собственность, №91-01/001-01/001/1582016-9454 от 30.12.2016
3. Ограничение права и образование объекта недвижимости:	не зарегистрировано
4. Договоры участия в долевом строительстве:	данные отсутствуют
5. Заявленные в судебном порядке права требования:	данные отсутствуют
6. Сведения о возращении в отчуждении зарегистрированного права:	данные отсутствуют
7. Сведения о наличии решения об отчуждении объекта недвижимости для государственных и муниципальных нужд:	данные отсутствуют
8. Сведения о невозможности государственной регистрации без личного участия правообладателя или его законного представителя:	данные отсутствуют
9. Правомогущие и сведения о наличии пасту выписки, но не раскрытых земельных или сведений о проведении государственной регистрации права (перехода, прекращения права), образовании права или обременения объекта недвижимости, ссылки в отношении объекта недвижимости:	данные отсутствуют
10. Ограничение права без необходимого в силу закона согласия третьего лица, органа:	данные отсутствуют
11. Сведения о невозможности государственной регистрации перехода, прекращения, ограничения права на земельный участок из земель сельскохозяйственного назначения:	данные отсутствуют

Государственный регистратор	полное наименование должности	подпись	инициалы, фамилия
			М.П.

Выписка из Единого государственного реестра недвижимости об объекте недвижимости

Сведения о характеристиках объекта недвижимости

На основании запроса от 20.08.2018 г., поступившего на рассмотрение 21.08.2018 г., сообщая, что согласно записи Единого государственного реестра недвижимости

<b>Жилая недвижимость</b>	
Лист № _____ Раздела 1 _____	Всего листов выписки: _____
21.08.2018 № 99/2018/154188067	
Кадастровый номер: 91:01:036003:450	
Номер кадастрового квартала:	91:01:036003
Дата прекращения кадастрового номера:	28.02.2011
Ранее присвоенный государственный учетный номер:	Кадастровый номер: 8536590700360030123
Адрес:	г. Севастополь, с. Орлянов, ул. Кипарисовая, 18
Площадь:	1762 кв. м
Кадастровые номера объектов недвижимости, из которых образован объект недвижимости:	1622099.1 данные отсутствуют
Кадастровые номера расположенных в пределах земельного участка объектов недвижимости:	данные отсутствуют
Кадастровые номера объектов недвижимости, из которых образован объект недвижимости:	данные отсутствуют
Кадастровые номера образованных объектов недвижимости:	данные отсутствуют
Сведения о включении объекта недвижимости в состав предприятия как юридического лица:	данные отсутствуют
Государственный регистратор	ФГИС ЕГРН
полное наименование должности	подпись
	инициалы, фамилия

М.П.

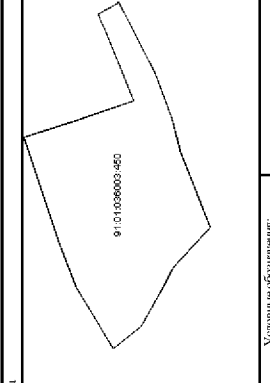
<b>Жилая недвижимость</b>	
Лист № _____ Раздела 1 _____	Всего листов выписки: _____
21.08.2018 № 99/2018/154188067	
Кадастровый номер: 91:01:036003:450	
Категория земель:	Земли населенных пунктов
Вид разрешенного использования:	2.1. Для размещения индивидуального жилищного строительства;
Сведения о кадастровом инвентаре:	данные отсутствуют
Сведения о лесах, водных объектах и объектах природных объектов, расположенных в пределах земельного участка:	данные отсутствуют
Сведения о том, что земельный участок полностью или частично расположен в границах зоны с особыми условиями использования территории или территории объекта культурного наследия:	данные отсутствуют
Сведения о том, что земельный участок расположен в границах особой экономической зоны, территории опережающего социально-экономического развития, зоны территориального развития в Российской Федерации, иной зоны:	данные отсутствуют
Сведения о том, что земельный участок расположен в границах особо охраняемой природной территории, охотничьих угодий, лесничеств, заказников:	данные отсутствуют
Сведения о результатах проведения государственного земельного истории:	данные отсутствуют
Сведения о расположении земельного участка в границах территории, в отношении которой утвержден проект межевания территории:	данные отсутствуют
Государственный регистратор	ФГИС ЕГРН
полное наименование должности	подпись
	инициалы, фамилия

М.П.

Выписка из Единого государственного реестра недвижимости об объекте недвижимости  
Сведения о характеристиках объекта недвижимости

<b>Земельный участок</b>	
Лист № _____ Раздел 1	Всего листов выписки _____
21.08.2018 № 99/2018/154188067	Всего разделов: _____
Кадастровый номер:	91:01:036003:450
Условный номер земельного участка:	данные отсутствуют
Сведения о принятии акта (или) заключения договора, предусмотренных законодательством в соответствии с земельным законодательством исполнительных органов государственной власти или органов местного самоуправления, находящихся в государственной или муниципальной собственности земельного участка для строительства недвижимого имущества, использования или иного вида коммерческого использования:	данные отсутствуют
Сведения о том, что земельный участок или земельные участки образованы на основании решения об отчуждении земельного участка и (или) расположенного на нем объекта недвижимости для государственных или муниципальных нужд:	данные отсутствуют
Сведения о том, что земельный участок образован из земель или земельного участка, государственная собственность на которые не разграничена:	данные отсутствуют
Сведения о наличии земельного спора о местоположении границ земельного участка:	данные отсутствуют
Статус записи об объекте недвижимости:	Сведения об объекте недвижимости имеют статус "актуальные, ранее утверждённые"
Особые отметки:	Правила земельного участка не установлены в соответствии с требованиями земельного законодательства. Сведения необходимые для заполнения раздела 2 отсутствуют. Сведения необходимые для заполнения раздела 3.1 отсутствуют. Сведения необходимые для заполнения раздела 4.1 отсутствуют. Сведения необходимые для заполнения раздела 4.2 отсутствуют.
Подпись выписки:	Бондаренко Андрей Михайлович
Государственный регистратор	подпись _____
полное наименование должности	М.П.
	инициалы, фамилия

Выписка из Единого государственного реестра недвижимости об объекте недвижимости  
Описание местоположения земельного участка

<b>Земельный участок</b>	
Лист № _____ Раздел 3	Всего листов выписки _____
21.08.2018 № 99/2018/154188067	Всего разделов: _____
Кадастровый номер:	91:01:036003:450
План (чертеж, схема) земельного участка	
Масштаб 1: данные отсутствуют	Условные обозначения: _____
Государственный регистратор	подпись _____
полное наименование должности	М.П.
	инициалы, фамилия

Выписка из Единого государственного реестра недвижимости об объекте недвижимости

Сведения о характеристиках объекта недвижимости

На основании запроса от 20.08.2018 г., поступившего на рассмотрение 21.08.2018 г., сообщая, что согласно записи Единого государственного реестра недвижимости

<b>Жилая недвижимость</b>	
Лист № _____ Раздела 1 _____	Всего листов выписки: _____
21.08.2018 № 99/2018/154188231	
Кадастровый номер: 91:01:036003:451	
Номер кадастрового квартала:	91:01:036003
Дата прекращения кадастрового номера:	01.04.2010
Ранее присвоенный государственный учетный номер:	Кадастровый номер: 8536590700360030031
Адрес:	г. Севастополь, с. Орлянок, ул. Кипарисовая, 10
Площадь:	1447 кв. м
Кадастровые номера объектов недвижимости, из которых образован объект недвижимости:	1332035.85
Кадастровые номера расположенных в пределах земельного участка объектов недвижимости:	данные отсутствуют
Кадастровые номера объектов недвижимости, из которых образован объект недвижимости:	данные отсутствуют
Кадастровые номера образованных объектов недвижимости:	данные отсутствуют
Сведения о включении объекта недвижимости в состав предприятия как имущественного комплекса:	
Государственный регистратор	ФГИС ЕГРН
полное наименование должности	подпись
	инициалы, фамилия

М.П.

Сведения о характеристиках объекта недвижимости

<b>Жилая недвижимость</b>	
Лист № _____ Раздела 1 _____	Всего листов выписки: _____
21.08.2018 № 99/2018/154188231	
Кадастровый номер: 91:01:036003:451	
Категория земель:	Земли населенных пунктов
Вид разрешенного использования:	2.1. Котлов Д/и индивидуального жилищного строительства/складной;
Сведения о кадастровом инженере:	данные отсутствуют
Сведения о лесах, водных объектах и об иных природных объектах, расположенных в пределах земельного участка:	данные отсутствуют
Сведения о том, что земельный участок полностью или частично расположен в границах зоны с особыми условиями использования территории или территории объекта культурного наследия:	данные отсутствуют
Сведения о том, что земельный участок расположен в границах особой экономической зоны, территории опережающего социально-экономического развития, зоны территориального развития в Российской Федерации, иной зоны:	данные отсутствуют
Сведения о том, что земельный участок расположен в границах особо охраняемой природной территории, охотничьих угодий, лесничеств, заказников:	данные отсутствуют
Сведения о результатах проведения государственного земельного истории:	данные отсутствуют
Сведения о расположении земельного участка в границах территории, в отношении которой утвержден проект межевания территории:	данные отсутствуют
Государственный регистратор	ФГИС ЕГРН
полное наименование должности	подпись
	инициалы, фамилия

М.П.



Выписка из Единого государственного реестра недвижимости об объекте недвижимости  
Сведения о характеристиках объекта недвижимости

<b>Земельный участок</b>	
Лист № _____ Раздел 1	Всего листов выписки _____
21.08.2018 № 99/2018/154188231	Всего разделов: _____
Кадастровый номер: _____	91:01:036003:451
Условный номер земельного участка: _____ данные отсутствуют	
Сведения о принятии акта (или) заключения договора, предусматривающего предоставление в соответствии с земельным законодательством исполнительным органом государственной власти или органом местного самоуправления полномочия осуществлять или осуществлять в государственной или муниципальной собственности земельного участка для строительства нецелевого дома с индивидуальным использованием или нецелевого дома коммерческого использования: _____ данные отсутствуют	
Сведения о том, что земельный участок или земельные участки образованы на основании решения об изъятии земельного участка и (или) расположенного на нем объекта недвижимости для государственных или муниципальных нужд: _____ данные отсутствуют	
Сведения о том, что земельный участок образован из земель или земельного участка, государственная собственность на которые не разграничена: _____ данные отсутствуют	
Сведения о наличии земельного спора о местоположении границ земельного участка: _____ данные отсутствуют	
Статус земли об объекте недвижимости _____ Сведения об объекте недвижимости (наименование, кадастровый номер, статус, "актуальные, ранее утратившие" данные земельного участка не устанавливаются в соответствии с требованиями земельного законодательства. Сведения необходимы для заполнения раздела 3.1 отчета о кадастровых работах для заполнения раздела 4 отчета о кадастровых работах. Сведения необходимы для заполнения раздела 4.2 отчета о кадастровых работах. Сведения необходимы для заполнения раздела 4.2 отчета о кадастровых работах.) _____ Бондаренко Андрей Михайлович	
Получатель выписки: _____	

Государственный регистратор _____	полное наименование должности _____	подпись _____	инициалы, фамилия _____
-----------------------------------	-------------------------------------	---------------	-------------------------

М.П.

Выписка из Единого государственного реестра недвижимости об объекте недвижимости  
Сведения о зарегистрированных правах

<b>Земельный участок</b>	
Лист № _____ Раздел 2	Всего листов выписки _____
21.08.2018 № 99/2018/154188231	Всего разделов: _____
Кадастровый номер: _____	91:01:036003:451
1. Правообладатель (правообладатели): _____ 1.1. Договор Сервис1 суртиневи	
2. Вид, номер и дата государственной регистрации права: _____ 2.1. Дата вступления в силу в праве 1/2	
3. Ограничение прав и обременение объекта недвижимости: _____ не зарегистрировано	
4. Договор участия в долевом строительстве: _____ данные отсутствуют	
5. Заявленные в судском порядке права требования: _____ данные отсутствуют	
6. Сведения о взыскании в отношении зарегистрированного права: _____ данные отсутствуют	
7. Сведения о наличии разницы об объекте недвижимости для государственных и муниципальных нужд: _____ данные отсутствуют	
8. Сведения о невозможности государственной регистрации (без личного участия правообладателя или его законного представителя): _____ данные отсутствуют	
9. Правомогутели и сведения о наличии покупились, но не рассмотренных заявлений о предоставлении государственной регистрации права (перехода, прекращения права), образовании права или обременения объекта недвижимости, сведения об отказании от государственной регистрации: _____ данные отсутствуют	
10. Ограничение права (без необходимого в силу закона согласия третьего лица, органа): _____ данные отсутствуют	
11. Сведения о невозможности государственной регистрации перехода, прекращения, ограничения права на земельный участок из земель сельскохозяйственного назначения: _____ данные отсутствуют	

Государственный регистратор _____	полное наименование должности _____	подпись _____	инициалы, фамилия _____
-----------------------------------	-------------------------------------	---------------	-------------------------

М.П.

Выписка из Единого государственного реестра недвижимости об объекте недвижимости

Сведения о характеристиках объекта недвижимости

На основании запроса от 20.08.2018 г., поступившего на рассмотрение 21.08.2018 г., сообщая, что согласно заявке Единого государственного реестра недвижимости

<b>Жилая недвижимость</b>	
Лист № _____ Раздела 1 _____	Всего листов выписки: _____
21.08.2018 № 99/2018/154187217	
Кадастровый номер: 91:01:036003:460	
Номер кадастрового квартала:	91:01:036003
Дата прекращения кадастрового номера:	08.07.2011
Ранее присвоенный государственный учетный номер:	Кадастровый номер: 8536590700360030063
Адрес:	г. Севастополь, с. Орлянов, ул. Кипарисовая, 6
Площадь:	636 кв. м
Кадастровый стоимость, руб.:	5854698
Кадастровые номера расположенных в пределах земельного участка объектов недвижимости:	данные отсутствуют
Кадастровые номера объектов недвижимости, из которых образован объект недвижимости:	данные отсутствуют
Кадастровые номера образованных объектов недвижимости:	данные отсутствуют
Сведения о включении объекта недвижимости в состав предприятия как юридического комплекса:	
Государственный регистратор	ФГИС ЕГРН
полное наименование должности	подпись
	инициалы, фамилия

М.П.

Выписка из Единого государственного реестра недвижимости об объекте недвижимости

Сведения о характеристиках объекта недвижимости

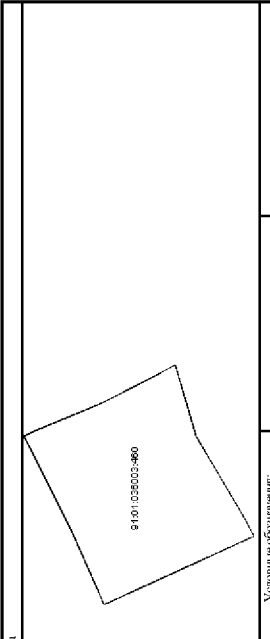
<b>Жилая недвижимость</b>	
Лист № _____ Раздела 1 _____	Всего листов выписки: _____
21.08.2018 № 99/2018/154187217	
Кадастровый номер: 91:01:036003:460	
Категория земель:	Земли населенных пунктов
Вид разрешенного использования:	2.1. Кирочный для индивидуального жилищного строительства/садоводный.
Сведения о кадастровом инженере:	данные отсутствуют
Сведения о лесах, водных объектах и об иных природных объектах, расположенных в пределах земельного участка:	данные отсутствуют
Сведения о том, что земельный участок полностью или частично расположен в границах зоны с особыми условиями использования территории или территории объекта культурного наследия:	данные отсутствуют
Сведения о том, что земельный участок расположен в границах особой экономической зоны, территории опережающего социально-экономического развития, зоны территориального развития в Российской Федерации, иной зоны:	данные отсутствуют
Сведения о том, что земельный участок расположен в границах особо охраняемой природной территории, охотничьих угодий, лесничеств, заказников:	данные отсутствуют
Сведения о результатах проведения государственного земельного истории:	данные отсутствуют
Сведения о расположении земельного участка в границах территории, в отношении которой утвержден проект межевания территории:	данные отсутствуют
Государственный регистратор	ФГИС ЕГРН
полное наименование должности	подпись
	инициалы, фамилия

М.П.

Выписка из Единого государственного реестра недвижимости об объекте недвижимости  
Сведения о характеристиках объекта недвижимости

<b>Земельный участок</b>	
Лист № _____ Раздел 1	Всего листов выписки _____
21.08.2018 № 99/2018/154187217	Всего разделов: _____
Кадастровый номер:	91:01:036003:460
Условный номер земельного участка:	
Сведения о принятии акта (или) заключения договора, предусмотренных законодательством в соответствии с земельным законодательством исполнительных органов государственной власти или органов местного самоуправления, находящихся в государственной или муниципальной собственности земельного участка для строительства недвижимого имущества или иного недвижимого имущества, подлежащего использованию или использованию:	данные отсутствуют
Сведения о том, что земельный участок или земельные участки образованы на основании решения об отчуждении земельного участка и (или) расположенного на нем объекта недвижимости для государственных или муниципальных нужд:	данные отсутствуют
Сведения о том, что земельный участок образован из земель или земельного участка, государственная собственность на которые не разграничена:	данные отсутствуют
Сведения о наличии земельного спора о местоположении границ земельного участка:	данные отсутствуют
Статус записи об объекте недвижимости:	Сведения об объекте недвижимости имеют статус "актуальные, ранее учтенные"
Общие отметки:	Правила земельного участка не установлены в соответствии с требованиями земельного законодательства. Сведения необходимые для заполнения раздела 2 отсутствуют. Сведения необходимые для заполнения раздела 3.1 отсутствуют. Сведения необходимые для заполнения раздела 4.1 отсутствуют. Сведения необходимые для заполнения раздела 4.2 отсутствуют.
Подпись выписки:	Бондаренко Андрей Михайлович
Государственный регистратор	подпись _____
полное наименование должности _____	
М.П.	
ФГИС ЕПРН	
инициалы, фамилия _____	

Выписка из Единого государственного реестра недвижимости об объекте недвижимости  
Описание местоположения земельного участка

<b>Земельный участок</b>	
Лист № _____ Раздел 3	Всего листов выписки _____
21.08.2018 № 99/2018/154187217	Всего разделов: _____
Кадастровый номер:	91:01:036003:460
План (чертеж, схема) земельного участка	
	
Масштаб 1: данные отсутствуют	Условные обозначения: _____
Государственный регистратор	
полное наименование должности _____	
М.П.	
ФГИС ЕПРН	
инициалы, фамилия _____	

## Выписка из Единого государственного реестра недвижимости об объекте недвижимости

## Сведения о характеристиках объекта недвижимости

На основании запроса от 20.08.2018 г., поступившего на рассмотрение 21.08.2018 г., сообщая, что согласно записи Единого государственного реестра недвижимости:

Жилая недвижимость	
Лист № _____ Раздела 1 _____	Всего листов выписки: _____
21.08.2018 № 99/2018/15418418	
Кадастровый номер: 91:01:036003:477	

Номер кадастрового квартала:	91:01:036003
Дата приема в кадастровый номер:	13.11.2013
Ранее присвоенный государственный учетный номер:	Кадастровый номер: 8536590700360030075
Адрес:	г. Санкт-Петербург, Большевский Р-н с/Орлиное, ВЛ-6 в/В РЛМ 22-П/16, П-10 №5
Площадь:	4 кв. м
Кадастровая стоимость, руб.:	2393,44
Кадастровые номера расположенных в пределах земельного участка объектов недвижимости:	данные отсутствуют
Кадастровые номера объектов недвижимости, из которых образован объект недвижимости:	данные отсутствуют
Кадастровые номера образованных объектов недвижимости:	данные отсутствуют
Сведения о включении объекта недвижимости в состав предприятия как имущественного комплекса:	

Государственный регистратор	ФГИС ЕГРН
полное наименование должности	подпись
	инициалы, фамилия

М.П.

## Сведения о характеристиках объекта недвижимости

Жилая недвижимость	
Лист № _____ Раздела 1 _____	Всего листов выписки: _____
21.08.2018 № 99/2018/15418418	
Кадастровый номер: 91:01:036003:477	

Категория земель:	Земли промышленности, энергетики, транспорта, связи, радиосвязи, телевидения, информатики, земли для обеспечения космической деятельности, земли обороны, безопасности и земли иного специального назначения
Вид разрешенного использования:	Для размещения киши и обустройства помещений производственной базы
Сведения о кадастровом инвентаре:	данные отсутствуют
Сведения о лесах, водных объектах и об иных природных объектах, расположенных в пределах земельного участка:	данные отсутствуют
Сведения о том, что земельный участок является или частично расположен в границах зоны с особыми условиями использования территории или территории объекта культурного наследия:	данные отсутствуют
Сведения о том, что земельный участок расположен в границах особой экономической зоны, территории опережающего социально-экономического развития, зоны территориального развития в Российской Федерации, иной зоны:	данные отсутствуют
Сведения о том, что земельный участок расположен в границах особо охраняемой природной территории, охотничьих угодий, лесничества, лесопарков:	данные отсутствуют
Сведения о результатах проведения государственного земельного надзора:	данные отсутствуют
Сведения о расположении земельного участка в границах территории, в отношении которой утверждены проект межевания территории:	данные отсутствуют

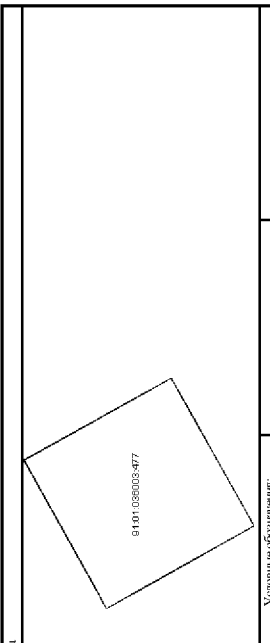
Государственный регистратор	ФГИС ЕГРН
полное наименование должности	подпись
	инициалы, фамилия

М.П.

Выписка из Единого государственного реестра недвижимости об объекте недвижимости  
Сведения о характеристиках объекта недвижимости

<b>Земельный участок</b>	
Лист № _____ Раздел 1	Всего листов выписки _____
21.08.2018 № 99/2018/154188418	Всего разделов: _____
Кадастровый номер: _____	9101-036003-477
Условный номер земельного участка:	
Сведения о принятии акта (или) заключения договора, предусматривающего предоставление в соответствии с земельным законодательством исполнительным органом государственной власти или органом местного самоуправления, находящемся в государственной или муниципальной собственности земельного участка для строительства нецелевого дома, социального использования или нецелевого дома коммерческого использования:	данные отсутствуют
Сведения о том, что земельный участок или земельные участки образованы на основании решения об отчуждении земельного участка и (или) расположенного на нем объекта недвижимости для государственных или муниципальных нужд:	данные отсутствуют
Сведения о том, что земельный участок образован из земель или земельного участка, государственная собственность на которые не разграничена:	данные отсутствуют
Сведения о наличии земельного спора о местоположении границ земельного участка:	данные отсутствуют
Статус записи об объекте недвижимости:	Сведения об объекте недвижимости имеют статус "актуальные, ранее учтенные"
Общие отметки:	Правила земельного участка не установлены в соответствии с требованиями земельного законодательства. Сведения необходимые для заполнения раздела 2 отсутствуют. Сведения необходимые для заполнения раздела 3.1 отсутствуют. Сведения необходимые для заполнения раздела 4.1 отсутствуют. Сведения необходимые для заполнения раздела 4.2 отсутствуют.
Подпись выписки:	Бондаренко Андрей Михайлович
Государственный регистратор	подпись _____
полное наименование должности	М.П.
	инициалы, фамилия

Выписка из Единого государственного реестра недвижимости об объекте недвижимости  
Описание местоположения земельного участка

<b>Земельный участок</b>	
Лист № _____ Раздел 3	Всего листов выписки _____
21.08.2018 № 99/2018/154188418	Всего разделов: _____
Кадастровый номер: _____	9101-036003-477
План (чертеж, схема) земельного участка	
	
Масштаб 1: данные отсутствуют	Условные обозначения: _____
Государственный регистратор	подпись _____
полное наименование должности	М.П.
	инициалы, фамилия

Выписка из Единого государственного реестра недвижимости об объекте недвижимости

Сведения о характеристиках объекта недвижимости

На основании запроса от 20.08.2018 г., поступившего на рассмотрение 21.08.2018 г., сообщая, что согласно записи Единого государственного реестра недвижимости

<b>Жилая недвижимость</b>	
Лист № _____ Раздела 1 _____	Всего листов выписки: _____
21.08.2018 № 99/2018/154187295	
Кадастровый номер: 91/01/036003/478	
Номер кадастрового квартала:	91/01/036003
Дата приема в кадастровый номер:	27.01.2014
Ранее присвоенный государственный учетный номер:	Кадастровый номер: 853659070036003/123
Адрес:	г. Севастополь, Балаклавский Р-н, с. Орлиное, ул. Солнечная, д.5
Площадь:	600 +/- кв. м
Кадастровая стоимость, руб.:	552330
Кадастровые номера расположенных в пределах земельного участка объектов недвижимости:	91/01/036003/511
Кадастровые номера объектов недвижимости, из которых образован объект недвижимости:	данные отсутствуют
Кадастровые номера образованных объектов недвижимости:	данные отсутствуют
Сведения о включении объекта недвижимости в состав предприятия как юридического лица:	данные отсутствуют
Государственный регистратор	ФГИС ЕГРН
полное наименование должности	подпись
	инициалы, фамилия

М.П.

Сведения о характеристиках объекта недвижимости

<b>Жилая недвижимость</b>	
Лист № _____ Раздела 1 _____	Всего листов выписки: _____
21.08.2018 № 99/2018/154187295	
Кадастровый номер: 91/01/036003/478	
Категория земель:	Земли населенных пунктов
Вид разрешенного использования:	Для строительства и обслуживания жилого дома, хозяйственных построек и сооружений (присоединяемый участок)
Сведения о кадастровом инвентаре:	Брошюра Сметная ЮрФирма №62-16-507
Сведения о лесных водных объектах и об иных природных объектах, расположенных в пределах земельного участка:	данные отсутствуют
Сведения о том, что земельный участок полностью или частично расположен в границах зоны с особыми условиями использования территории или территории объекта культурного наследия:	данные отсутствуют
Сведения о том, что земельный участок расположен в границах особой экономической зоны, территории опережающего социально-экономического развития, зоны территориального развития в Российской Федерации, иной зоны:	данные отсутствуют
Сведения о том, что земельный участок расположен в границах особой охраняемой природной территории, охотничьих угодий, лесничества, лесопарков:	данные отсутствуют
Сведения о результатах проведения государственного земельного надзора:	данные отсутствуют
Сведения о расположении земельного участка в границах территории, в отношении которой утвержден проект развития территории:	данные отсутствуют
Государственный регистратор	ФГИС ЕГРН
полное наименование должности	подпись
	инициалы, фамилия

М.П.

Выписка из Единого государственного реестра недвижимости об объекте недвижимости  
Сведения о характеристиках объекта недвижимости

<b>Земельный участок</b>	
Лист № _____ Раздел 1	Всего листов выписки _____
21.08.2018 № 99/2018/154187295	Всего разделов: _____
Кадастровый номер: 91:01:036003:478	
Условный номер земельного участка:	данные отсутствуют
Сведения о принятии акта (или) заключения договора, предусматривающего предоставление в соответствии с земельным законодательством исполнительным органом государственной власти или органом местного самоуправления полномочий по управлению недвижимостью земельного участка для муниципальных нужд, а также для строительства, иного вида гражданского использования или иного вида коммерческого использования:	данные отсутствуют
Сведения о том, что земельный участок или земельные участки образованы на основании решения об отчуждении земельного участка и (или) распоряжении собственностью на объекты недвижимости для государственных или муниципальных нужд:	данные отсутствуют
Сведения о том, что земельный участок образован из земель или земельных участков государственной собственности на которые не распространяется:	данные отсутствуют
Сведения о наличии земельного спора о местоположении границ земельного участка:	данные отсутствуют
Статус записи об объекте недвижимости:	Сведения об объекте недвижимости имеют статус "актуальные, ранее утратившие"
Объемы отметки:	данные отсутствуют
Получатель выписки:	Ботбаренко Андрей Михайлович
Государственный регистратор:	полное наименование должности
	подпись
	инициалы, фамилия

М.П.

Выписка из Единого государственного реестра недвижимости об объекте недвижимости  
Сведения о зарегистрированных правах

<b>Земельный участок</b>	
Лист № _____ Раздел 2	Всего листов выписки _____
21.08.2018 № 99/2018/154187295	Всего разделов: _____
Кадастровый номер: 91:01:036003:478	
1. Правообладатель (правообладатели):	1.1 Никитин Александр Иванович
2. Вид, номер и дата государственной регистрации права:	2.1 Собственность, №91:01:036003:478-91/001/2018-1 от 16.08.2018
3. Ограничение права и обременение объекта недвижимости:	не зарегистрировано
4. Договоры участия в долевом строительстве:	данные отсутствуют
5. Заключенные в судебном порядке права требования:	данные отсутствуют
6. Сведения о возращении в отчуждении зарегистрированного права:	данные отсутствуют
7. Сведения о наличии решения об отчуждении объекта недвижимости для государственных и муниципальных нужд:	данные отсутствуют
8. Сведения о невозможности государственной регистрации (без личного участия правообладателя или его законного представителя):	данные отсутствуют
9. Правомогущие и сведения о наличии пасту выписки, но не раскрытых земельных или сведений о проведении государственной регистрации права (перехода, прекращения права), ограничении права или обременения объекта недвижимости, связанных с отношениями объекта недвижимости:	данные отсутствуют
10. Ограничение права (без необходимого в силу закона участия третьего лица, органа):	данные отсутствуют
11. Сведения о невозможности государственной регистрации перехода, прекращения, ограничения права на земельный участок из земель сельскохозяйственного назначения:	данные отсутствуют
Государственный регистратор:	полное наименование должности
	подпись
	инициалы, фамилия

М.П.

Выписка из Единого государственного реестра недвижимости об объекте недвижимости

Сведения о характеристиках объекта недвижимости

На основании запроса от 20.08.2018 г., поступившего на рассмотрение 21.08.2018 г., сообщая, что согласно записи Единого государственного реестра недвижимости

<b>Жилая недвижимость</b>	
Лист № _____ Раздела 1 _____	Всего листов выписки: _____
21.08.2018 № 99/2018/154188121	
Кадастровый номер: 91:01:036003:479	
Номер кадастрового квартала:	91:01:036003
Дата приема в кадастровый номер:	10.06.2013
Ранее присвоенный государственный учетный номер:	Кадастровый номер: 8536590700364003:116
Адрес:	г. Севастополь, Балаклавский Р-н, с. Орлиное, ул. Солнечная, д. 7
Площадь:	715 кв. м
Кадастровая стоимость, руб.:	658195,25
Кадастровые номера расположенных в пределах земельного участка объектов недвижимости:	данные отсутствуют
Кадастровые номера объектов недвижимости, из которых образован объект недвижимости:	данные отсутствуют
Кадастровые номера образованных объектов недвижимости:	данные отсутствуют
Сведения о включении объекта недвижимости в состав предприятия как юридического комплекса:	
Государственный регистратор	ФГИС ЕГРН
полное наименование должности	подпись
	инициалы, фамилия

М.П.

Выписка из Единого государственного реестра недвижимости об объекте недвижимости

Сведения о характеристиках объекта недвижимости

Жилая недвижимость

Сведения о характеристиках объекта недвижимости

На основании запроса от 20.08.2018 г., поступившего на рассмотрение 21.08.2018 г., сообщая, что согласно записи Единого государственного реестра недвижимости

<b>Жилая недвижимость</b>	
Лист № _____ Раздела 1 _____	Всего листов выписки: _____
21.08.2018 № 99/2018/154188121	
Кадастровый номер: 91:01:036003:479	
Категория земель:	Земли населенных пунктов
Вид разрешенного использования:	Для строительства и обслуживания жилого дома, хозяйственных построек и сооружений (присоединяемый участок)
Сведения о кадастровом назначении:	данные отсутствуют
Сведения о лесных объектах и об иных природных объектах, расположенных в пределах земельного участка:	данные отсутствуют
Сведения о том, что земельный участок полностью или частично расположен в границах зоны с особыми условиями использования территории или территории объекта культурного наследия:	данные отсутствуют
Сведения о том, что земельный участок расположен в границах особой экономической зоны, территории опережающего социально-экономического развития, зоны территориального развития в Российской Федерации, иной зоны:	данные отсутствуют
Сведения о том, что земельный участок расположен в границах особо охраняемой природной территории, охотничьих угодий, лесничества, лесопарков:	данные отсутствуют
Сведения о результатах проведения государственного земельного надзора:	данные отсутствуют
Сведения о расположении земельного участка в границах территории, в отношении которой утвержден проект развития территории:	данные отсутствуют
Государственный регистратор	ФГИС ЕГРН
полное наименование должности	подпись
	инициалы, фамилия

М.П.



Выписка из Единого государственного реестра недвижимости об объекте недвижимости  
Сведения о характеристиках объекта недвижимости

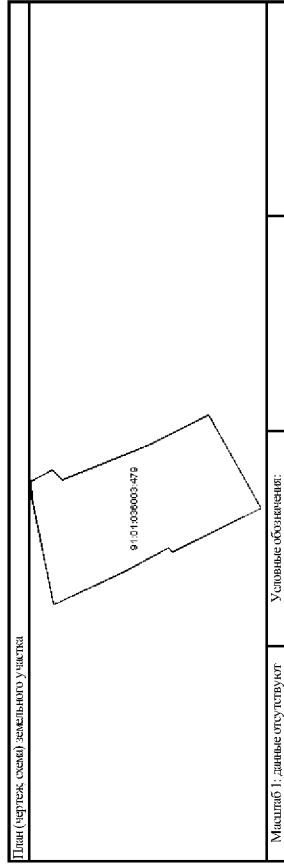
Земельный участок	
Лист № _____	Всего листов выписки: _____
21.08.2018 № 99/2018/1541881.21	Всего разделов: _____
Кадастровый номер: 91:01:036003:479	

Условный номер земельного участка:	данные отсутствуют
Сведения о принятии акта (или) заключения договора, предусматривающего предоставление в соответствии с земельным законодательством исполнительным органом государственной власти или органом местного самоуправления, осуществляющим полномочия в государственной или муниципальной собственности земельного участка для строительства недвижимого имущества, земельного участка для строительства недвижимого имущества, земельного участка для строительства недвижимого имущества, земельного участка для строительства недвижимого имущества:	данные отсутствуют
Сведения о том, что земельный участок или земельные участки образованы на основании решения об отчуждении земельного участка и (или) расположенного на нем объекта недвижимости для государственных или муниципальных нужд:	данные отсутствуют
Сведения о том, что земельный участок образован из земель или земельного участка, государственная собственность на которые не разграничена:	данные отсутствуют
Сведения о наличии земельного спора о местоположении границ земельного участка:	данные отсутствуют
Статус записи об объекте недвижимости:	Сведения об объекте недвижимости имеют статус "актуальные, ранее учтенные"
Общие отметки:	Планим: земельный участок не установлен в соответствии с требованиями земельного законодательства. Сведения необходимы для заполнения раздела 2 отсутствуют. Сведения необходимы для заполнения раздела 3.1 отсутствуют. Бондаренко Андрей Михайлович
Получатель выписки:	

Государственный регистратор	подпись	инициалы, фамилия
М.П.		

Выписка из Единого государственного реестра недвижимости об объекте недвижимости  
Описание местоположения земельного участка

Земельный участок	
Лист № _____	Всего листов выписки: _____
21.08.2018 № 99/2018/1541881.21	Всего разделов: _____
Кадастровый номер: 91:01:036003:479	



Масштаб 1: данные отсутствуют	Условные обозначения:
Государственный регистратор	
полное наименование должности	
М.П.	

инициалы, фамилия

Выписка из Единого государственного реестра недвижимости об объекте недвижимости

Сведения о характеристиках объекта недвижимости

На основании запроса от 20.08.2018 г., поступившего на рассмотрение 21.08.2018 г., сообщая, что согласно записи Единого государственного реестра недвижимости

<b>Жилая недвижимость</b>	
Лист № _____ Раздела 1 _____	Всего листов выписки: _____
21.08.2018 № 99/2018/154187231	
Кадастровый номер: 91:01:036003:488	
Номер кадастрового квартала:	91:01:036003
Дата прекращения кадастрового номера:	18.08.2009
Ранее присвоенный государственный учетный номер:	Кадастровый номер: 8536590700360030081
Адрес:	г. Севастополь, с. Орляны, ул. Кургузова, д.6
Площадь:	1832 кв. м
Кадастровая стоимость, руб.:	1686447,6
Кадастровые номера расположенных в пределах земельного участка объектов недвижимости:	данные отсутствуют
Кадастровые номера объектов недвижимости, из которых образован объект недвижимости:	данные отсутствуют
Кадастровые номера образованных объектов недвижимости:	данные отсутствуют
Сведения о включении объекта недвижимости в состав предприятия как юридического комплекса:	
Государственный регистратор	ФГИС ЕГРН
полное наименование должности	подпись
	инициалы, фамилия

М.П.

<b>Жилая недвижимость</b>	
Лист № _____ Раздела 1 _____	Всего листов выписки: _____
21.08.2018 № 99/2018/154187231	
Кадастровый номер: 91:01:036003:488	
Категория земель:	Земли населенных пунктов
Вид разрешенного использования:	Для строительства и обслуживания жилого дома, хозяйственных построек и сооружений (приусадебный участок)
Сведения о кадастровом назначении:	данные отсутствуют
Сведения о лесных объектах и об иных природных объектах, расположенных в пределах земельного участка:	данные отсутствуют
Сведения о том, что земельный участок полностью или частично расположен в границах зон с особыми условиями использования территории или территории объекта культурного наследия:	данные отсутствуют
Сведения о том, что земельный участок расположен в границах особой экономической зоны, территории опережающего социально-экономического развития, зоны территориального развития в Российской Федерации, иной зоны:	данные отсутствуют
Сведения о том, что земельный участок расположен в границах особой охраняемой природной территории, охотничьих угодий, лесничества, лесопарков:	данные отсутствуют
Сведения о результатах проведения государственного земельного надзора:	данные отсутствуют
Сведения о расположении земельного участка в границах территории, в отношении которой утвержден проект развития территории:	данные отсутствуют

Государственный регистратор	ФГИС ЕГРН
полное наименование должности	подпись
	инициалы, фамилия

М.П.

Выписка из Единого государственного реестра недвижимости об объекте недвижимости  
Сведения о зарегистрированных объектах недвижимости

<b>Земельный участок</b>	
Лист № _____ Раздела 1	Всего листов выписки _____
21.08.2018 № 99/2018/154187231	Всего разделов _____
Кадастровый номер:	91:01:036103:488
Условный номер земельного участка:	данные отсутствуют
Сведения о принятии акта (или) заключения договора, предусматривающего предоставление в соответствии с земельным законодательством исполнительным органом государственной власти или органом местного самоуправления полномочий по управлению находящимся в государственной или муниципальной собственности земельным участком для строительства нецелевого дома с целью использования или нецелевого дома коммерческого использования:	данные отсутствуют
Сведения о том, что земельный участок или земельные участки образованы на основании решения об отчуждении земельного участка и (или) расположенного на нем объекта недвижимости для государственных или муниципальных нужд:	данные отсутствуют
Сведения о том, что земельный участок образован из земель или земельного участка, государственная собственность на которые не разграничена:	данные отсутствуют
Сведения о наличии земельного спора о местоположении границ земельного участка:	данные отсутствуют
Статус земли об объекте недвижимости:	Сведения об объекте недвижимости имеют статус "актуальные, ранее учтенные"
Особые отметки:	Правил земельного участка не установлено в соответствии с требованиями земельного законодательства. Сведения необходимые для заполнения раздела 3.1 отсутствуют. Сведения необходимые для заполнения раздела 4 отсутствуют. Сведения необходимые для заполнения раздела 4.1 отсутствуют. Сведения необходимые для заполнения раздела 4.2 отсутствуют.
Получатель выписки:	Бондаренко Андрей Михайлович

Государственный регистратор	полное наименование должности	подпись	инициалы, фамилия

М.П.

Выписка из Единого государственного реестра недвижимости об объекте недвижимости  
Сведения о зарегистрированных правах

<b>Земельный участок</b>	
Лист № _____ Раздела 2	Всего листов выписки _____
21.08.2018 № 99/2018/154187231	Всего разделов _____
Кадастровый номер:	91:01:036103:488
1. Правообладатель (правообладатели):	1.1 Никитина Елена Станиславовна
2. Вид, номер и дата государственной регистрации права:	2.1 Собственность, №91-01/001/1582/2016-43/1 от 17.11.2016
3. Ограничение права и образование объекта недвижимости:	не зарегистрировано
4. Договоры участия в долевом строительстве:	данные отсутствуют
5. Заявленные в суд/арбитражном суде требования:	данные отсутствуют
6. Сведения о возращении в отчуждении зарегистрированного права:	данные отсутствуют
7. Сведения о наличии решения об отчуждении объекта недвижимости для государственных и муниципальных нужд:	данные отсутствуют
8. Сведения о невозможности государственной регистрации без личного участия правообладателя или его законного представителя:	данные отсутствуют
9. Правомогущие и сведения о наличии пасту выписки, но не раскрытых земельных или сведений о проведении государственной регистрации права (перехода, прекращения права), образовании права или обременения объекта недвижимости, ссылки на отношения объекта недвижимости:	данные отсутствуют
10. Ограничение права без необходимого в силу закона согласия третьего лица, органа:	данные отсутствуют
11. Сведения о невозможности государственной регистрации перехода, прекращения, ограничения права на земельный участок из земель сельскохозяйственного назначения:	данные отсутствуют

Государственный регистратор	полное наименование должности	подпись	инициалы, фамилия

М.П.

Выписка из Единого государственного реестра недвижимости об объекте недвижимости

Сведения о характеристиках объекта недвижимости

На основании запроса от 20.08.2018 г., поступившего на рассмотрение 21.08.2018 г., сообщая, что согласно записи Единого государственного реестра недвижимости

<b>Жилая недвижимость</b>	
Лист № _____ Раздела 1 _____	Всего листов раздела 1: _____
21.08.2018 № 99/2018/154187262	
Кадастровый номер: 91:01:036003:489	
Номер кадастрового квартала:	91:01:036003
Дата прекращения кадастрового номера:	20.04.2005
Ранее присвоенный государственный учетный номер:	Кадастровый номер: 8536590700360030005
Адрес:	г. Севастополь, с. Орлиное, ул. Пикова Владельца, д.38
Площадь:	1360 кв. м
Кадастровый стоимостный рубль:	1251948
Кадастровые номера расположенных в пределах земельного участка объектов недвижимости:	данные отсутствуют
Кадастровые номера объектов недвижимости, из которых образован объект недвижимости:	данные отсутствуют
Кадастровые номера образованных объектов недвижимости:	данные отсутствуют
Сведения о включении объекта недвижимости в состав предприятия как юридического комплекса:	
Государственный регистратор	ФГИС ЕГРН
полное наименование должности	подпись
	инициалы, фамилия

М.П.

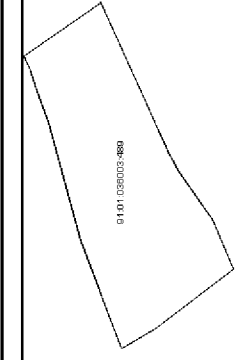
<b>Жилая недвижимость</b>	
Лист № _____ Раздела 1 _____	Всего листов раздела 1: _____
21.08.2018 № 99/2018/154187262	
Кадастровый номер: 91:01:036003:489	
Категория земель:	Земли населенных пунктов
Вид разрешенного использования:	Для строительства и обслуживания жилого дома, хозяйственных построек и сооружений (присоединяемый участок)
Сведения о кадастровом инвентаре:	данные отсутствуют
Сведения о лесных участках и об иных природных объектах, расположенных в пределах земельного участка:	данные отсутствуют
Сведения о том, что земельный участок полностью или частично расположен в границах зоны с особыми условиями использования территории или территории объекта культурного наследия:	данные отсутствуют
Сведения о том, что земельный участок расположен в границах особой экономической зоны, территории опережающего социально-экономического развития, зоны территориального развития в Российской Федерации, иной зоны:	данные отсутствуют
Сведения о том, что земельный участок расположен в границах особой охраняемой природной территории, охотничьих угодий, лесничества, лесопарков:	данные отсутствуют
Сведения о результатах проведения государственного земельного надзора:	данные отсутствуют
Сведения о расположении земельного участка в границах территории, в отношении которой утверждены проекты развития территории:	данные отсутствуют
Государственный регистратор	ФГИС ЕГРН
полное наименование должности	подпись
	инициалы, фамилия

М.П.

Выписка из Единого государственного реестра недвижимости об объекте недвижимости  
Сведения о характеристиках объекта недвижимости

Земельный участок	
Лист № _____ Раздел 1	Всего листов выписки _____
21.08.2018 № 99/2018/154187262	Всего разделов: _____
Кадастровый номер:	91:01:036003:489
Условный номер земельного участка:	
Сведения о принятии акта (или) заключения договора, предусмотренного предписанием в соответствии с земельным законодательством исполнительным органом государственной власти или органом местного самоуправления, находящимся в государственной или муниципальной собственности земельного участка для строительства недвижимого имущества, использования или иного вида коммерческого использования:	данные отсутствуют
Сведения о том, что земельный участок (или земельные участки) образованы на основании решения об отчуждении земельного участка и (или) расположенного на нем объекта недвижимости для государственных или муниципальных нужд:	данные отсутствуют
Сведения о том, что земельный участок образован из земель или земельного участка, государственная собственность на которые не разграничена:	данные отсутствуют
Сведения о наличии земельного спора о местоположении границ земельного участка:	данные отсутствуют
Статус записи об объекте недвижимости:	Сведения об объекте недвижимости имеют статус "актуальные, ранее утвержденные"
Особые отметки:	Правила земельного участка не установлены в соответствии с требованиями земельного законодательства. Сведения необходимы для заполнения раздела 2 отсутствуют. Сведения необходимы для заполнения раздела 3.1 отсутствуют. Сведения необходимы для заполнения раздела 4 отсутствуют. Сведения необходимы для заполнения раздела 4.1 отсутствуют. Сведения необходимы для заполнения раздела 4.2 отсутствуют.
Подпись выписки:	Бондаренко Андрей Михайлович
Государственный регистратор	подпись _____
полное наименование должности _____	
М.П. _____	
ФУПС ЕПРН _____	
инициалы, фамилия _____	

Выписка из Единого государственного реестра недвижимости об объекте недвижимости  
Описание местоположения земельного участка

Земельный участок	
Лист № _____ Раздел 3	Всего листов выписки _____
21.08.2018 № 99/2018/154187262	Всего разделов: _____
Кадастровый номер:	91:01:036003:489
План (чертеж, схема) земельного участка	
	
Масштаб 1: данные отсутствуют	Условные обозначения: _____
Государственный регистратор	
полное наименование должности _____	
М.П. _____	
ФУПС ЕПРН _____	
инициалы, фамилия _____	

Выписка из Единого государственного реестра недвижимости об объекте недвижимости  
Сведения о характеристиках объекта недвижимости

Жилая недвижимость

Лист № \_\_\_\_\_ Раздела 1 \_\_\_\_\_ Всего листов выписки: \_\_\_\_\_

21.08.2018 № 99/2018/154187087

Кадастровый номер: 91:01:036003:567

Категория земель:	Земли населенных пунктов
Вид разрешенного использования:	для индивидуального жилищного строительства (код 2.1)
Сведения о кадастровом инженере:	Мурозов Денис Николаевич, МО-1-15289, ООО "Фортун"®
Сведения о лесах водных объектах и об иных природных объектах, расположенных в пределах земельного участка	данные отсутствуют
Сведения о том, что земельный участок полностью или частично расположен в границах зоны с особыми условиями использования территории или территории объекта культурного наследия	данные отсутствуют
Сведения о том, что земельный участок расположен в границах особой экономической зоны, территории опережающего социально-экономического развития, зоны территориального развития в Российской Федерации, иной зоны	данные отсутствуют
Сведения о том, что земельный участок расположен в границах особо охраняемой природной территории, охотничьих угодий, лесничеств, заказников:	данные отсутствуют
Сведения о результатах проведения государственного земельного истории:	данные отсутствуют
Сведения о расположении земельного участка в границах территории, в отношении которой утвержден проект межевания территории:	данные отсутствуют

Государственный регистратор \_\_\_\_\_ подпись \_\_\_\_\_

полное наименование должности \_\_\_\_\_

М.П. \_\_\_\_\_

инициалы, фамилия \_\_\_\_\_

Выписка из Единого государственного реестра недвижимости об объекте недвижимости  
Сведения о характеристиках объекта недвижимости

Жилая недвижимость

Лист № \_\_\_\_\_ Раздела 1 \_\_\_\_\_ Всего листов выписки: \_\_\_\_\_

21.08.2018 № 99/2018/154187087

Кадастровый номер: 91:01:036003:567

На основании запроса от 20.08.2018 г., поступившего на рассмотрение 21.08.2018 г., сообщая, что согласно записям Единого государственного реестра недвижимости:

Номер кадастрового квартала:	91:01:036003
Дата прекращения кадастрового номера:	27.12.2017
Ранее практический государственный учётный номер:	данные отсутствуют
Адрес:	Республика Федерация, г. Севастополь, с. Орляновка, ул. Тополяев, 2
Площадь:	600 +/- 9 кв. м
Кадастровый стоимостный рубль:	552330
Кадастровые номера расположенных в пределах земельного участка объектов недвижимости:	91:01:036003:544
Кадастровые номера объектов недвижимости, из которых образован объект недвижимости:	данные отсутствуют
Кадастровые номера образованных объектов недвижимости:	данные отсутствуют
Сведения о включении объекта недвижимости в состав предприятия как юридического лица:	данные отсутствуют

Государственный регистратор \_\_\_\_\_ подпись \_\_\_\_\_

полное наименование должности \_\_\_\_\_

М.П. \_\_\_\_\_

инициалы, фамилия \_\_\_\_\_

Выписка из Единого государственного реестра недвижимости об объекте недвижимости  
Сведения о характеристиках объекта недвижимости

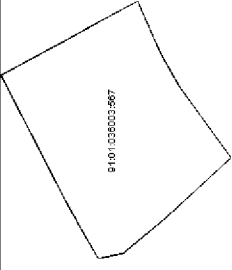
Земельный участок	
Лист № _____ Раздел 1	Всего листов выписки _____
21.08.2018 № 99/2018/154187087	Всего разделов: _____
Кадастровый номер: 91:01:036003:567	

Условный номер земельного участка:	данные отсутствуют
Сведения о принятии акта (или) заключения договора, предусмотренного законодательством в соответствии с земельным законодательством исполнительных органов государственной власти или органов местного самоуправления, находящихся в государственной или муниципальной собственности земельного участка для строительства недвижимого имущества, использования или иного вида коммерческого использования:	данные отсутствуют
Сведения о том, что земельный участок или земельные участки образованы на основании решения об отчуждении земельного участка и (или) расположенного на нем объекта недвижимости для государственных или муниципальных нужд:	данные отсутствуют
Сведения о том, что земельный участок образован из земель или земельного участка, государственная собственность на которые не разграничена:	данные отсутствуют
Сведения о наличии земельного спора о местоположении границ земельного участка:	данные отсутствуют
Статус записи об объекте недвижимости:	Сведения об объекте недвижимости имеют статус "актуальные"
Объемы отчуждения:	Сведения, необходимые для заполнения раздела 2 отсутствуют. Сведения, необходимые для заполнения раздела 4 отсутствуют. Сведения, необходимые для заполнения раздела 4.1 отсутствуют. Сведения, необходимые для заполнения раздела 4.2 отсутствуют. Бондаренко Андрей Михайлович

Государственный регистратор	подпись	инициалы, фамилия
М.П.		

Выписка из Единого государственного реестра недвижимости об объекте недвижимости  
Описание местоположения земельного участка

Земельный участок	
Лист № _____ Раздел 3	Всего листов выписки _____
21.08.2018 № 99/2018/154187087	Всего разделов: _____
Кадастровый номер: 91:01:036003:567	

План (чертеж, схема) земельного участка	
	
Масштаб 1: данные отсутствуют	Условные обозначения:

Государственный регистратор	подпись	инициалы, фамилия
М.П.		

Выписка из Единого государственного реестра недвижимости об объекте недвижимости  
Сведения о характеристиках объекта недвижимости

Жилая недвижимость

Лист № \_\_\_\_\_ Раздела 1 \_\_\_\_\_ Всего листов выписки: \_\_\_\_\_

21.08.2018 № 99/2018/154187294

Кадастровый номер: 91:01:036003:573

Категория земель:	Земли населенных пунктов
Вид разрешенного использования:	Для индивидуального жилищного строительства (код 2.1)
Сведения о кадастровом объекте:	Коллеви Наталья Владимировна №82-15-431, ООО "Земельно-кадастровые ресурсы"
Сведения о лесах, водных объектах и об иных природных объектах, расположенных в пределах земельного участка:	данные отсутствуют
Сведения о том, что земельный участок полностью или частично расположен в границах зоны с особыми условиями использования территории или территории объекта культурного наследия:	данные отсутствуют
Сведения о том, что земельный участок расположен в границах особой экономической зоны, территории опережающего социально-экономического развития, зоны территориального развития в Российской Федерации, иной зоны:	данные отсутствуют
Сведения о том, что земельный участок расположен в границах особо охраняемой природной территории, охотничьих угодий, лесничеств, заказников:	данные отсутствуют
Сведения о результатах проведения государственного земельного истории:	данные отсутствуют
Сведения о расположении земельного участка в границах территории, в отношении которой утвержден проект межевания территории:	данные отсутствуют

Государственный регистратор \_\_\_\_\_ подпись \_\_\_\_\_

М.П. \_\_\_\_\_

Инициалы, фамилия \_\_\_\_\_

Выписка из Единого государственного реестра недвижимости об объекте недвижимости  
Сведения о характеристиках объекта недвижимости

Жилая недвижимость

Лист № \_\_\_\_\_ Раздела 1 \_\_\_\_\_ Всего листов выписки: \_\_\_\_\_

21.08.2018 № 99/2018/154187294

Кадастровый номер: 91:01:036003:573

Основания запроса от 20.08.2018 г., поступившего на рассмотрение 21.08.2018 г., сообщаю, что согласно записям Единого государственного реестра недвижимости:

Номер кадастрового квартала:	91:01:036003
Дата прекращения кадастрового номера:	06.02.2018
Ранее практический государственный учетный номер:	данные отсутствуют
Адрес:	Республика Федерация, г. Севастополь, с. Орляновка, ул. Орляновка, д. 7
Площадь:	480 +/- кв. м
Кадастровые стоимость, руб.:	441864
Кадастровые номера расположенных в пределах земельного участка объектов недвижимости:	91:01:036003:370
Кадастровые номера объектов недвижимости, из которых образован объект недвижимости:	данные отсутствуют
Кадастровые номера образованных объектов недвижимости:	данные отсутствуют
Сведения о включении объекта недвижимости в состав предприятия как юридического комплекса:	данные отсутствуют

Государственный регистратор \_\_\_\_\_ подпись \_\_\_\_\_

М.П. \_\_\_\_\_

Инициалы, фамилия \_\_\_\_\_



Выписка из Единого государственного реестра недвижимости об объекте недвижимости  
Сведения о зарегистрированных объектах недвижимости

<b>Земельный участок</b>	
Лист № _____ Раздел 1	Всего листов выписки _____
21.08.2018 № 99/2018/154187294	
Кадастровый номер: 91:01:036003:573	
Условный номер земельного участка:	данные отсутствуют
Сведения о принятии акта (или) заключения договора, предусмотренного законодательством в соответствии с земельным законодательством исполнительными органами государственной власти или органами местного самоуправления, находящегося в государственной или муниципальной собственности земельного участка для строительства нецелевого дома социального использования или нецелевого дома коммерческого использования:	данные отсутствуют
Сведения о том, что земельный участок или земельные участки образованы на основании решения об отчуждении земельного участка и (или) распоряженного на нем объекта недвижимости для государственных или муниципальных нужд:	данные отсутствуют
Сведения о том, что земельный участок образован из земель или земельного участка, государственная собственность на которые не разграничена:	данные отсутствуют
Сведения о наличии земельного спора о местоположении границ земельного участка:	данные отсутствуют
Статус записи об объекте недвижимости:	Сведения об объекте недвижимости имеют статус "актуальные"
Общие отметки:	Сведения, необходимые для заполнения раздела 4.1 отсутствуют. Сведения, необходимые для заполнения раздела 4.2 отсутствуют.
Получатель выписки:	Бондаренко Андрей Михайлович

Государственный регистратор	полное наименование должности	подпись	инициалы, фамилия
		М.П.	

Выписка из Единого государственного реестра недвижимости об объекте недвижимости  
Сведения о зарегистрированных правах

<b>Земельный участок</b>			
Лист № _____ Раздел 2	Всего листов выписки _____		
21.08.2018 № 99/2018/154187294			
Кадастровый номер: 91:01:036003:573			
1. Правообладатель (правообладатели):	1.1 Белогорокова Наталья Леонидовна		
2. Вид, номер и дата государственной регистрации права:	2.1 Собственность, №91:01:036003:573-91/001/2018-1 от 16.08.2018		
3. Ограничение права и образование объекта недвижимости:	не зарегистрировано		
4. Договоры участия в долевом строительстве:	данные отсутствуют		
5. Заявленные в судебном порядке права требования:	данные отсутствуют		
6. Сведения о возращении в отчуждении зарегистрированного права:	данные отсутствуют		
7. Сведения о наличии решения об отчуждении объекта недвижимости для государственных и муниципальных нужд:	данные отсутствуют		
8. Сведения о невозможности государственной регистрации без личного участия правообладателя или его законного представителя:	данные отсутствуют		
9. Правомогущие и сведения о наличии пасту вышше, но не рассмотренных заявлений о проведении государственной регистрации права (перехода, прекращения права), ограничении права или обременения объекта недвижимости, ссылки на отношения объекта недвижимости:	данные отсутствуют		
10. Ограничение права без необходимого в силу закона согласия третьего лица, органа:	данные отсутствуют		
11. Сведения о невозможности государственной регистрации перехода, прекращения, ограничения права на земельный участок из земель сельскохозяйственного назначения:	данные отсутствуют		
Государственный регистратор	полное наименование должности	подпись	инициалы, фамилия
		М.П.	

Государственный регистратор	полное наименование должности	подпись	инициалы, фамилия
		М.П.	

Выписка из Единого государственного реестра недвижимости об объекте недвижимости  
Сведения о характеристиках объекта недвижимости

Жилая часть участка	Всего листов раздела 1: _____	Всего листов выписки: _____
Лист № _____ Раздела 1	№ 99/2018/154187167	№ 91/01/036003/586
Кадстровый номер:		

Категория земель:	Земли населенных пунктов
Вид разрешенного использования:	Для ведения личного подсобного хозяйства
Сведения о кадастровом объекте:	Рязько Роман Юрьевич; №42-14-16
Сведения о лесах, водных объектах и иных природных объектах, расположенных в пределах земельного участка:	данные отсутствуют
Сведения о том, что земельный участок полностью или частично расположен в границах зоны с особыми условиями использования территории или территории объекта культурного наследия:	данные отсутствуют
Сведения о том, что земельный участок расположен в границах особой экономической зоны, территории опережающего социально-экономического развития, зоны территориального развития в Российской Федерации, иной зоны:	данные отсутствуют
Сведения о том, что земельный участок расположен в границах особо охраняемой природной территории, охотничьих угодий, лесничеств, заказников:	данные отсутствуют
Сведения о результатах проведения государственного земельного истории:	данные отсутствуют
Сведения о расположении земельного участка в границах территории, в отношении которой утвержден проект межевания территории:	данные отсутствуют

Государственный регистратор	полное наименование должности	подпись	ФГИС ЕГРН
		М.П.	
		именем, фамилией	

Выписка из Единого государственного реестра недвижимости об объекте недвижимости  
Сведения о характеристиках объекта недвижимости

Жилая часть участка	Всего листов раздела 1: _____	Всего листов выписки: _____
Лист № _____ Раздела 1	№ 99/2018/154187167	№ 91/01/036003/586
Кадстровый номер:		

Номер кадастрового квартала:	91/01/036003
Дата прекращения кадастрового номера:	06.03.2018
Ранее практический государственный учетный номер:	данные отсутствуют
Адрес:	Рязьская Федерация, г. Саяновская, с. Орляновское, ул. Родионова
Площадь:	501 +/- кв. м
Кадастровый номер, рубл.:	46122.06
Кадастровые номера расположенных в пределах земельного участка объектов недвижимости:	данные отсутствуют
Кадастровые номера объектов недвижимости, из которых образован объект недвижимости:	91/01/036003/100
Кадастровые номера образованных объектов недвижимости:	данные отсутствуют
Сведения о включении объекта недвижимости в состав предприятия как юридического лица:	данные отсутствуют

Государственный регистратор	полное наименование должности	подпись	ФГИС ЕГРН
		М.П.	
		именем, фамилией	

Выписка из Единого государственного реестра недвижимости об объекте недвижимости  
Сведения о характеристиках объекта недвижимости

<b>Земельный участок</b>	
Лист № _____	Всего листов выписки _____
21.08.2018 № 99/2018/154187167	91/01/036/03/586
Условный номер земельного участка: _____	
Сведения о принятии акта (или) заключения договора, предусматривающего предоставление в соответствии с земельным законодательством исполнительным органом государственной власти или органом местного самоуправления, осуществляющим функции, не относящиеся к функциям органов государственной власти, для строительства нецелевого дома с индивидуальным использованием или нецелевого дома коммерческого использования: _____	данные отсутствуют
Сведения о том, что земельный участок или земельные участки образованы на основании решения об отчуждении земельного участка и (или) расположенного на нем объекта недвижимости для государственных или муниципальных нужд: _____	данные отсутствуют
Сведения о том, что земельный участок образован из земель или земельного участка, государственная собственность на которые не разграничена: _____	данные отсутствуют
Сведения о наличии земельного спора о местоположении границ земельного участка: _____	данные отсутствуют
Статус записи об объекте недвижимости	Сведения об объекте недвижимости имеют статус "актуальные"
Общие отметки	Для данного земельного участка объявлен акт о прекращении земельного участка (земельных участков) с кадастровым номером (кадастровыми номерами) 91/01/036/03/581. Сведения необходимы для заполнения раздела 4.1 отсутствуют. Сведения необходимые для заполнения раздела 4.2 отсутствуют.
Подпись выписки	Бондаренко Андрей Михайлович
Государственный регистратор	полное наименование должности _____
	подпись _____
	М.П. _____
	инициалы, фамилия _____

Выписка из Единого государственного реестра недвижимости об объекте недвижимости  
Сведения о зарегистрированных правах

<b>Земельный участок</b>	
Лист № _____	Всего листов выписки _____
21.08.2018 № 99/2018/154187167	91/01/036/03/586
Кадастровый номер: _____	
1. Правообладатель (правообладатели):	1.1 Деников Сергей Петрович
2. Вид, номер и дата государственной регистрации права:	2.1 Собственность, №91/01/036/03/586-91/001/2018-1 от 06.03.2018
3. Ограничение права и образование объекта недвижимости:	не зарегистрировано
4. Договоры участия в долевом строительстве:	данные отсутствуют
5. Заявленные в суд/арбитраже права требования:	данные отсутствуют
6. Сведения о возращении в отчуждении зарегистрированного права:	данные отсутствуют
7. Сведения о наличии решения об отчуждении объекта недвижимости для государственных и муниципальных нужд:	данные отсутствуют
8. Сведения о невозможности государственной регистрации без личного участия правообладателя или его законного представителя:	данные отсутствуют
9. Правомогущие и сведения о наличии пасту вышше, но не рассмотренных заявлений о проведении государственной регистрации права (перехода, прекращения права), ограничении права или образовании объекта недвижимости, связанных с отчуждением объекта недвижимости:	данные отсутствуют
10. Ограничение права без необходимого в силу закона согласия третьего лица, органа:	данные отсутствуют
11. Сведения о невозможности государственной регистрации перехода, прекращения, ограничения права на земельный участок из земель сельскохозяйственного назначения:	данные отсутствуют
Государственный регистратор	полное наименование должности _____
	подпись _____
	М.П. _____
	инициалы, фамилия _____

**ФГИС ЕГРН**  
на предоставление сведений о факте регистрации права

Выписка из Единого государственного реестра недвижимости об объекте недвижимости  
Сведения о характеристиках объекта недвижимости

На основании запроса от 20.06.2018 г., поступившего на рассмотрение 21.06.2018 г., сообщая, что согласно заявке Единого государственного реестра недвижимости

**Жилая недвижимость**

Лист № \_\_\_\_\_ Раздела 1 \_\_\_\_\_ Всего листов выписки: \_\_\_\_\_  
 21.06.2018 № 99/2018/154188412  
 Кадастровый номер: 91:01:036003:609

Номер кадастрового квартала:	91:01:036003
Дата прекращения кадастрового номера:	01.06.2018
Ранее практический государственный учётный номер:	данные отсутствуют
Адрес:	Российская Федерация, г. Севастополь, с. Орляновка, ул. Солнечная, 1
Площадь:	1390 +/- 1 кв. м
Кадастровые стоимость, руб.:	1279564,5
Кадастровые номера расположенных в пределах земельного участка объектов недвижимости:	91:01:036003:116
Кадастровые номера объектов недвижимости, из которых образован объект недвижимости:	данные отсутствуют
Кадастровые номера образованных объектов недвижимости:	данные отсутствуют
Сведения о включении объекта недвижимости в состав предприятия как юридического лица:	данные отсутствуют

Государственный регистратор \_\_\_\_\_ подпись \_\_\_\_\_ инициалы, фамилия \_\_\_\_\_

М.П.

**ФГИС ЕГРН**  
на предоставление сведений о факте регистрации права

Выписка из Единого государственного реестра недвижимости об объекте недвижимости  
Сведения о характеристиках объекта недвижимости

На основании запроса от 20.06.2018 г., поступившего на рассмотрение 21.06.2018 г., сообщая, что согласно заявке Единого государственного реестра недвижимости

**Жилая недвижимость**

Лист № \_\_\_\_\_ Раздела 1 \_\_\_\_\_ Всего листов выписки: \_\_\_\_\_  
 21.06.2018 № 99/2018/154188412  
 Кадастровый номер: 91:01:036003:609

Категория земель:	Земли населенных пунктов
Вид разрешенного использования:	Для индивидуального жилищного строительства
Сведения о кадастровом инженере:	Лежкова Вера Алексеевна №50-11-649, ИП Лежкова Вера Алексеевна
Сведения о лесах, водных объектах и об иных природных объектах, расположенных в пределах земельного участка:	данные отсутствуют
Сведения о том, что земельный участок полностью или частично расположен в границах зоны с особыми условиями использования территории или территории объекта культурного наследия:	данные отсутствуют
Сведения о том, что земельный участок расположен в границах особой экономической зоны, территории опережающего социально-экономического развития, зоны территориального развития в Российской Федерации, иной зоны:	данные отсутствуют
Сведения о том, что земельный участок расположен в границах особо охраняемой природной территории, охотничьих угодий, лесничеств, лесопарков:	данные отсутствуют
Сведения о результатах проведения государственного земельного истории:	данные отсутствуют
Сведения о расположении земельного участка в границах территории, в отношении которой утвержден проект межевания территории:	данные отсутствуют

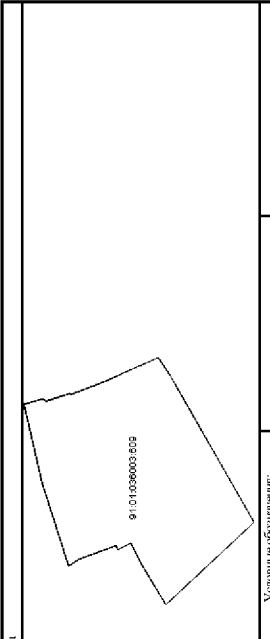
Государственный регистратор \_\_\_\_\_ подпись \_\_\_\_\_ инициалы, фамилия \_\_\_\_\_

М.П.

Выписка из Единого государственного реестра недвижимости об объекте недвижимости  
Сведения о характеристиках объекта недвижимости

<b>Земельный участок</b>	
Лист № _____ Раздел 1	Всего листов выписки _____
21.08.2018 № 99/2018/154188412	
Кадастровый номер: 91:01:03603:009	
Условный номер земельного участка:	данные отсутствуют
Сведения о принятии акта (или) заключения договора, предусмотренного предписанием в соответствии с земельным законодательством исполнительных органов государственной власти или органов местного самоуправления, находящихся в государственной или муниципальной собственности земельного участка для строительства недвижимого имущества или иного недвижимого имущества, а также для использования или иного использования:	данные отсутствуют
Сведения о том, что земельный участок или земельные участки образованы на основании решения об отчуждении земельного участка и (или) расположенного на нем объекта недвижимости для государственных или муниципальных нужд:	данные отсутствуют
Сведения о том, что земельный участок образован из земель или земельного участка, государственная собственность на которые не разграничена:	данные отсутствуют
Сведения о наличии земельного спора о местоположении границ земельного участка:	данные отсутствуют
Статус с записью об объекте недвижимости:	Сведения об объекте недвижимости имеют статус "актуальные"
Объемы отчуждения:	Сведения, необходимые для заполнения раздела 2 отсутствуют.
Получатель выписки:	Ботбаренко Андрей Михайлович
Государственный регистратор:	подпись _____
полное наименование должности	
М.П.	
ФГИС ЕГРН	
инициалы, фамилия	

Выписка из Единого государственного реестра недвижимости об объекте недвижимости  
Описание местоположения земельного участка

<b>Земельный участок</b>	
Лист № _____ Раздел 3	Всего листов выписки _____
21.08.2018 № 99/2018/154188412	
Кадастровый номер: 91:01:03603:009	
План (чертеж, схема) земельного участка	
	
Масштаб 1: данные отсутствуют	Условные обозначения:
Государственный регистратор	
полное наименование должности	
М.П.	
ФГИС ЕГРН	
инициалы, фамилия	

Выписка из Единого государственного реестра недвижимости об объекте недвижимости

Сведения о характеристиках объекта недвижимости

На основании запроса от 20.08.2018 г., поступившего на рассмотрение 21.08.2018 г., сообщая, что согласно записи Единого государственного реестра недвижимости

<b>Жилая недвижимость</b>	
Лист № _____ Раздела 1 _____	Всего листов выписки: _____
21.08.2018 № 99/2018/154188289	
Кадастровый номер: 91:01:036004:10	
Номер кадастрового квартала:	91:01:036004
Дата приема кадастрового номера:	20.09.2006
Ранее присвоенный государственный учетный номер:	данные отсутствуют
Адрес:	г. Севастополь, с. Орлянов, ул. Геметия, 2-А
Площадь:	1215 кв. м
Кадастровая стоимость, руб.:	1118468,25
Кадастровые номера расположенных в пределах земельного участка объектов недвижимости:	91:01:036004:331
Кадастровые номера объектов недвижимости, из которых образован объект недвижимости:	данные отсутствуют
Кадастровые номера образованных объектов недвижимости:	данные отсутствуют
Сведения о включении объекта недвижимости в состав предприятия как юридического комплекса:	
Государственный регистратор	ФГИС ЕГРН
полное наименование должности	подпись
	инициалы, фамилия

М.П.

Сведения о характеристиках объекта недвижимости

<b>Жилая недвижимость</b>	
Лист № _____ Раздела 1 _____	Всего листов выписки: _____
21.08.2018 № 99/2018/154188289	
Кадастровый номер: 91:01:036004:10	
Категория земель:	Земли населенных пунктов
Вид разрешенного использования:	для строительства и обслуживания жилого дома, хозяйственных построек и сооружений (приусадебный участок)
Сведения о кадастровом назначении:	данные отсутствуют
Сведения о лесных объектах и об иных природных объектах, расположенных в пределах земельного участка:	данные отсутствуют
Сведения о том, что земельный участок полностью или частично расположен в границах зон с особыми условиями использования территории или территории объекта культурного наследия:	данные отсутствуют
Сведения о том, что земельный участок расположен в границах особой экономической зоны, территории опережающего социально-экономического развития, зоны территориального развития в Российской Федерации, иной зоны:	данные отсутствуют
Сведения о том, что земельный участок расположен в границах особо охраняемой природной территории, охотничьих угодий, лесничества, лесопарков:	данные отсутствуют
Сведения о результатах проведения государственного земельного надзора:	данные отсутствуют
Сведения о расположении земельного участка в границах территории, в отношении которой утвержден проект развития территории:	данные отсутствуют

Государственный регистратор	ФГИС ЕГРН
полное наименование должности	подпись
	инициалы, фамилия

М.П.

Выписка из Единого государственного реестра недвижимости об объекте недвижимости  
Сведения о зарегистрированных объектах недвижимости

Земельный участок		№ 99/20/18/154188289		Всего листов выписки	
Лист №	Раздел 1	Всего разделов		Всего листов выписки	
21.08.2018 № 99/20/18/154188289		91/01/036/004/10			
Кадастровый номер:					
Условный номер земельного участка: данные отсутствуют					
Сведения о принятии акта (или) заключения договора, предусматривающего предоставление в соответствии с земельным законодательством исполнительным органом государственной власти или органом местного самоуправления, осуществляющим функции, не относящиеся к функциям органов муниципальной собственности земельного участка для строительства нецелевого дома индивидуального использования или нецелевого дома коммерческого использования:					
Сведения о том, что земельный участок или земельные участки образованы на основании решения об отчуждении земельного участка и (или) расположенного на нем объекта недвижимости для государственных или муниципальных нужд:					
Сведения о том, что земельный участок образован из земель или земельного участка, государственная собственность на которые не разграничена:					
Сведения о наличии земельного спора о местоположении границ земельного участка:					
Статус записи об объекте недвижимости					
Общие отметки					
Получатель выписки: Бондаренко Андрей Михайлович					
Государственный регистратор		полное наименование должности		подпись	
				М.П.	

Выписка из Единого государственного реестра недвижимости об объекте недвижимости  
Сведения о зарегистрированных правах

Земельный участок		№ 99/20/18/154188289		Всего листов выписки	
Лист №	Раздел 2	Всего разделов		Всего листов выписки	
21.08.2018 № 99/20/18/154188289		91/01/036/004/10			
Кадастровый номер:					
1. Правообладатель (правообладатели): 1.1 Широкова Ирина Анатольевна					
2. Вид, номер и дата государственной регистрации права: 2.1 Собственность, №91/01/036/004/10-91/001/2018-3 от 21.08.2018					
3. Ограничение права и образование объекта недвижимости: не зарегистрировано					
4. Договоры участия в долевом строительстве: данные отсутствуют					
5. Заявленные в суд/добром порядке права требования: данные отсутствуют					
6. Сведения о возращении в отчуждении зарегистрированного права: данные отсутствуют					
7. Сведения о наличии решения об отчуждении объекта недвижимости для государственных и муниципальных нужд: данные отсутствуют					
8. Сведения о невозможности государственной регистрации без личного участия правообладателя или его законного представителя:					
9. Правомогущие и сведения о наличии пасты выписки, но не раскрытых земельных и сведений о проведении государственной регистрации права (перехода, прекращения права), образовании права или обременения объекта недвижимости, ссылки на отношения объекта недвижимости:					
10. Ограничение права без необходимого в силу закона участия третьего лица, органа:					
11. Сведения о невозможности государственной регистрации перехода, прекращения, ограничения права на земельный участок из земель сельскохозяйственного назначения:					
Государственный регистратор		полное наименование должности		подпись	
				М.П.	

полное наименование должности: подпись

ФГИС ЕПРН

инициалы, фамилия

полное наименование должности: подпись

ФГИС ЕПРН

инициалы, фамилия

Выписка из Единого государственного реестра недвижимости об объекте недвижимости

Сведения о характеристиках объекта недвижимости

На основании запроса от 20.08.2018 г., поступившего на рассмотрение 21.08.2018 г., сообщая, что согласно записи Единого государственного реестра недвижимости

<b>Жилая недвижимость</b>	
Лист № _____ Раздела 1 _____	Всего листов выписки: _____
21.08.2018 № 99/2018/154188700	
Кадастровый номер: 91:01:036004:24	
Номер кадастрового квартала:	91:01:036004
Дата прекращения кадастрового номера:	24.11.2006
Ранее присвоенный государственный учетный номер:	Кадастровый номер: 8536590700360040038
Адрес:	г. Севастополь, с. Орлянов, ул. Комарбы, 1
Площадь:	1217 кв. м
Кадастровая стоимость, руб.:	1120399,25
Кадастровые номера расположенных в пределах земельного участка объектов недвижимости:	данные отсутствуют
Кадастровые номера объектов недвижимости, из которых образован объект недвижимости:	данные отсутствуют
Кадастровые номера образованных объектов недвижимости:	данные отсутствуют
Сведения о включении объекта недвижимости в состав предприятия как юридического комплекса:	
Государственный регистратор	ФГИС ЕГРН
полное наименование должности	подпись
	инициалы, фамилия

М.П.

<b>Жилая недвижимость</b>	
Лист № _____ Раздела 1 _____	Всего листов выписки: _____
21.08.2018 № 99/2018/154188700	
Кадастровый номер: 91:01:036004:24	
Категория земель:	Земли населенных пунктов
Вид разрешенного использования:	для строительства и обслуживания жилого дома, жилищных построек и сооружений (присоединяемый участок)
Сведения о кадастровом инвентаре:	данные отсутствуют
Сведения о лесных объектах и об иных природных объектах, расположенных в пределах земельного участка:	данные отсутствуют
Сведения о том, что земельный участок полностью или частично расположен в границах зон с особыми условиями использования территории или территории объекта культурного наследия:	данные отсутствуют
Сведения о том, что земельный участок расположен в границах особой экономической зоны, территории опережающего социально-экономического развития, зоны территориального развития в Российской Федерации, иной зоны:	данные отсутствуют
Сведения о том, что земельный участок расположен в границах особой охраняемой природной территории, охотничьих угодий, лесничества, лесопарков:	данные отсутствуют
Сведения о результатах проведения государственного земельного надзора:	данные отсутствуют
Сведения о расположении земельного участка в границах территории, в отношении которой утвержден проект развития территории:	данные отсутствуют
Государственный регистратор	ФГИС ЕГРН
полное наименование должности	подпись
	инициалы, фамилия

М.П.



Выписка из Единого государственного реестра недвижимости об объекте недвижимости  
Сведения о зарегистрированных объектах недвижимости

<b>Земельный участок</b>	
Лист №: _____	Всего листов выписки: _____
21.08.2018 № 99/2018/154188700	Всего разделов: _____
Кадастровый номер: _____	91:01:0360404:24
Условный номер земельного участка:	данные отсутствуют
Сведения о принятии акта (или) заключения договора, предусматривающего предоставление в соответствии с земельным законодательством исполнительным органом государственной власти или органом местного самоуправления, осуществляющим функции, в том числе, в отношении осуществления государственного управления, государственной или муниципальной собственности земельного участка для строительства нецелевого дома с использованием или нецелевого дома коммерческого использования:	данные отсутствуют
Сведения о том, что земельный участок или земельные участки образованы на основании решения об отчуждении земельного участка и (или) расположенного на нем объекта недвижимости для государственных или муниципальных нужд:	данные отсутствуют
Сведения о том, что земельный участок образован из земель или земельного участка, государственная собственность на которые не разграничена:	данные отсутствуют
Сведения о наличии земельного спора о местоположении границ земельного участка:	данные отсутствуют
Статус земли об объекте недвижимости:	Сведения об объекте недвижимости имеют статус "актуальные, ранее учтенные"
Особые отметки:	Правки земельного участка не установлены в соответствии с требованиями земельного законодательства. Сведения необходимые для заполнения раздела 3.1 отсутствуют. Сведения необходимые для заполнения раздела 4 отсутствуют. Сведения необходимые для заполнения раздела 4.1 отсутствуют. Сведения необходимые для заполнения раздела 4.2 отсутствуют. Бондаренко Андрей Михайлович
Получатель выписки:	
Государственный регистратор	ФГИС ЕПРН
полное наименование должности	подпись
	инициалы, фамилия

М.П.

Выписка из Единого государственного реестра недвижимости об объекте недвижимости  
Сведения о зарегистрированных правах

<b>Земельный участок</b>	
Лист №: _____	Всего листов выписки: _____
21.08.2018 № 99/2018/154188700	Всего разделов: _____
Кадастровый номер: _____	91:01:0360404:24
1. Правообладатель (правообладатели):	1.1 Пудик Николай Алексеевич
2. Вид, номер и дата государственной регистрации права:	2.1 Собственность, №91:01:0360404:24:01:001/2018-1 от 23.03.2018
3. Ограничение права и образование объекта недвижимости:	не зарегистрировано
4. Договоры участия в долевом строительстве:	данные отсутствуют
5. Заявленные в суд/арбитражном порядке права требования:	данные отсутствуют
6. Сведения о возращении в отчуждении зарегистрированного права:	данные отсутствуют
7. Сведения о наличии решения об отчуждении объекта недвижимости для государственных и муниципальных нужд:	данные отсутствуют
8. Сведения о невозможности государственной регистрации без личного участия правообладателя или его законного представителя:	данные отсутствуют
9. Правомогущие и сведения о наличии пасту выписки, но не раскрытых земельных и сведений о проведении государственной регистрации права (перехода, прекращения права), образовании права или обременения объекта недвижимости, ссылки на отношения объекта недвижимости:	данные отсутствуют
10. Ограничение права без необходимого в силу закона согласия третьего лица, органа:	данные отсутствуют
11. Сведения о невозможности государственной регистрации перехода, прекращения, ограничения права на земельный участок из земель сельскохозяйственного назначения:	данные отсутствуют
Государственный регистратор	ФГИС ЕПРН
полное наименование должности	подпись
	инициалы, фамилия

М.П.

Выписка из Единого государственного реестра недвижимости об объекте недвижимости

Сведения о характеристиках объекта недвижимости

На основании запроса от 20.08.2018 г., поступившего на рассмотрение 21.08.2018 г., сообщая, что согласно записи Единого государственного реестра недвижимости

<b>Жилая недвижимость</b>	
Лист № _____ Раздела 1 _____	Всего листов выписки: _____
21.08.2018 № 99/2018/15418/573	
Кадастровый номер: 91:01:036004:30	
Номер кадастрового квартала:	91:01:036004
Дата прекращения кадастрового номера:	24.12.2007
Ранее присвоенный государственный учетный номер:	Кадастровый номер: 8536590700360040116
Адрес:	г. Севастополь, с. Орлянов, ул. Павлова, 4
Площадь:	1194 кв. м
Кадастровая стоимость, руб.:	1099136,7
Кадастровые номера расположенных в пределах земельного участка объектов недвижимости:	данные отсутствуют
Кадастровые номера объектов недвижимости, из которых образован объект недвижимости:	данные отсутствуют
Кадастровые номера образованных объектов недвижимости:	данные отсутствуют
Сведения о включении объекта недвижимости в состав предприятия как юридического комплекса:	
Государственный регистратор	ФГИС ЕГРН
полное наименование должности	подпись
	инициалы, фамилия

М.П.

Сведения о характеристиках объекта недвижимости

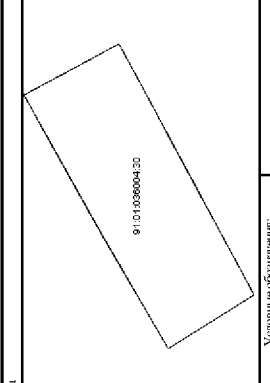
<b>Жилая недвижимость</b>	
Лист № _____ Раздела 1 _____	Всего листов выписки: _____
21.08.2018 № 99/2018/15418/573	
Кадастровый номер: 91:01:036004:30	
Категория земель:	Категория не установлена
Вид разрешенного использования:	для строительства и обслуживания жилого дома, хозяйственных построек и сооружений (приусадебный участок)
Сведения о кадастровом назначении:	данные отсутствуют
Сведения о лесных водных объектах и об иных природных объектах, расположенных в пределах земельного участка:	данные отсутствуют
Сведения о том, что земельный участок полностью или частично расположен в границах зон с особыми условиями использования территории или территории объекта культурного наследия:	данные отсутствуют
Сведения о том, что земельный участок расположен в границах особой экономической зоны, территории опережающего социально-экономического развития, зоны территориального развития в Российской Федерации, иной зоны:	данные отсутствуют
Сведения о том, что земельный участок расположен в границах особо охраняемой природной территории, охотничьих угодий, лесничества, лесопарков:	данные отсутствуют
Сведения о результатах проведения государственного земельного надзора:	данные отсутствуют
Сведения о расположении земельного участка в границах территории, в отношении которой утверждена проект развития территории:	данные отсутствуют
Государственный регистратор	ФГИС ЕГРН
полное наименование должности	подпись
	инициалы, фамилия

М.П.

Выписка из Единого государственного реестра недвижимости об объекте недвижимости  
Сведения о характеристиках объекта недвижимости

<b>Земельный участок</b>	
Лист № _____ Раздел 1	Всего листов выписки _____
21.08.2018 № 99/2018/154187573	Всего разделов: _____
Кадастровый номер: _____	91:01:0360404:30
Условный номер земельного участка:	
Сведения о принятии акта (или) заключения договора, предусмотренного законодательством в соответствии с земельным законодательством исполнительных органов государственной власти или органов местного самоуправления, находящихся в государственной или муниципальной собственности земельного участка для строительства недвижимого имущества, использования или иного вида коммерческого использования:	данные отсутствуют
Сведения о том, что земельный участок или земельные участки образованы на основании решения об отчуждении земельного участка и (или) расположенного на нем объекта недвижимости для государственных или муниципальных нужд:	данные отсутствуют
Сведения о том, что земельный участок образован из земель или земельного участка, государственная собственность на которые не разграничена:	данные отсутствуют
Сведения о наличии земельного спора о местоположении границ земельного участка:	данные отсутствуют
Статус записи об объекте недвижимости:	Сведения об объекте недвижимости имеют статус "актуальные, ранее утверждённые"
Особые отметки:	Правила земельного участка не установлены в соответствии с требованиями земельного законодательства. Сведения необходимые для заполнения раздела 2 отсутствуют. Сведения необходимые для заполнения раздела 3.1 отсутствуют. Сведения необходимые для заполнения раздела 4.1 отсутствуют. Сведения необходимые для заполнения раздела 4.2 отсутствуют.
Подпись выписки:	Бондаренко Андрей Михайлович
Государственный регистратор	подпись _____
полное наименование должности _____	
М.П.	
ФГИС ЕПРН	
инициалы, фамилия _____	

Выписка из Единого государственного реестра недвижимости об объекте недвижимости  
Описание местоположения земельного участка

<b>Земельный участок</b>	
Лист № _____ Раздел 3	Всего листов выписки _____
21.08.2018 № 99/2018/154187573	Всего разделов: _____
Кадастровый номер: _____	91:01:0360404:30
План (чертеж, схема) земельного участка	
	
Масштаб 1: данные отсутствуют	Условные обозначения: _____
Государственный регистратор	
полное наименование должности _____	
М.П.	
ФГИС ЕПРН	
инициалы, фамилия _____	

Выписка из Единого государственного реестра недвижимости об объекте недвижимости  
Сведения о характеристиках объекта недвижимости

Жилая недвижимость

Лист № \_\_\_\_\_ Раздела 1 \_\_\_\_\_ Всего листов раздела 1: \_\_\_\_\_ Всего листов выписки: \_\_\_\_\_

21.08.2018 № 99/2018/154187536

Кадастровый номер: 91:01:036004:50

Категория земель:	Земли населенных пунктов
Вид разрешенного использования:	для строительства и обслуживания жилого дома и хозяйственных построек (приусадебный участок)
Сведения о кадастровом назначении:	данные отсутствуют
Сведения о лесных участках и об иных природных объектах, расположенных в пределах земельного участка:	данные отсутствуют
Сведения о том, что земельный участок является или частично расположен в границах зон с особыми условиями использования территории или территории объекта культурного наследия:	данные отсутствуют
Сведения о том, что земельный участок расположен в границах особой экономической зоны, территории опережающего социально-экономического развития, зоны территориального развития в Российской Федерации, иной зоны:	данные отсутствуют
Сведения о том, что земельный участок расположен в границах особой охраняемой природной территории, охотничьих угодий, лесничества, лесопарков:	данные отсутствуют
Сведения о результатах проведения государственного земельного надзора:	данные отсутствуют
Сведения о расположении земельного участка в границах территории, в отношении которой утвержден проект развития территории:	данные отсутствуют

Государственный регистратор \_\_\_\_\_ подпись \_\_\_\_\_

ФГИС ЕГРН \_\_\_\_\_ инициалы, фамилия \_\_\_\_\_

М.П.

Выписка из Единого государственного реестра недвижимости об объекте недвижимости  
Сведения о характеристиках объекта недвижимости

Жилая недвижимость

Лист № \_\_\_\_\_ Раздела 1 \_\_\_\_\_ Всего листов раздела 1: \_\_\_\_\_ Всего листов выписки: \_\_\_\_\_

21.08.2018 № 99/2018/154187536

Кадастровый номер: 91:01:036004:50

На основании запроса от 20.08.2018 г., поступившего на рассмотрение 21.08.2018 г., сообщая, что согласно записи Единого государственного реестра недвижимости

Номер кадастрового квартала:	91:01:036004
Дата приема в кадастровый номер:	27.02.1997
Ранее присвоенный государственный учетный номер:	Кадастровый номер: 8536590700360040184
Адрес:	г. Севастополь, с. Орлянов, ул. Павлова, 24
Площадь:	883 кв. м
Кадастровая стоимость, руб.:	812845,65
Кадастровые номера расположенных в пределах земельного участка объектов недвижимости:	91:01:036004:157
Кадастровые номера объектов недвижимости, из которых образован объект недвижимости:	данные отсутствуют
Кадастровые номера образованных объектов недвижимости:	данные отсутствуют
Сведения о включении объекта недвижимости в состав предприятия как юридического комплекса:	

Государственный регистратор \_\_\_\_\_ подпись \_\_\_\_\_

ФГИС ЕГРН \_\_\_\_\_ инициалы, фамилия \_\_\_\_\_

М.П.

Выписка из Единого государственного реестра недвижимости об объекте недвижимости  
Сведения о характеристиках объекта недвижимости

<b>Земельный участок</b>	
Лист № _____ Раздела 1 _____	Всего листов выписки _____
21.08.2018 № 99/2018/154187536	
Кадастровый номер: 91:01:036040450	
Условный номер земельного участка:	данные отсутствуют
Сведения о принятии акта (или) заключения договора, предусмотренного законодательством в соответствии с земельным законодательством исполнительных органов государственной власти или органов местного самоуправления, находящихся в государственной или муниципальной собственности земельного участка для строительства нового дома с целью использования или нового дома коммерческого использования:	данные отсутствуют
Сведения о том, что земельный участок или земельные участки образованы на основании решения об отчуждении земельного участка и (или) расположенного на нем объекта недвижимости для государственных или муниципальных нужд:	данные отсутствуют
Сведения о том, что земельный участок образован из земель или земельного участка, государственная собственность на которые не разграничена:	данные отсутствуют
Сведения о наличии земельного спора о местоположении границ земельного участка:	данные отсутствуют
Статус записи об объекте недвижимости:	Сведения об объекте недвижимости имеют статус "актуальные, ранее учтенные"
Особые отметки:	Правиль земельному участку не установлены требования земельного законодательства. Сведения необходимые для заполнения раздела 3.1 отсутствуют. Сведения необходимые для заполнения раздела 4 отсутствуют. Сведения необходимые для заполнения раздела 4.1 отсутствуют. Сведения необходимые для заполнения раздела 4.2 отсутствуют. Бондаренко Андрей Михайлович
Подписать выписку:	
Государственный регистратор	полное наименование должности
	подпись
	ФИО ЕГРН
	инициалы, фамилия

М.П.

Выписка из Единого государственного реестра недвижимости об объекте недвижимости  
Сведения о зарегистрированных правах

<b>Земельный участок</b>	
Лист № _____ Раздела 2 _____	Всего листов выписки _____
21.08.2018 № 99/2018/154187536	
Кадастровый номер: 91:01:036040450	
1. Правообладатель (правообладатели):	
1.1	Бывова Екатерина Герасимовна
2. Вид, номер и дата государственной регистрации права:	2.1 Сособственность №91-01/001-01/001/040/2016-77/1 от 15.04.2016
3. Ограничение права и образование объекта недвижимости:	не зарегистрировано
4. Договоры участия в долевом строительстве:	данные отсутствуют
5. Заявленные в суд/арбитражном суде требования:	данные отсутствуют
6. Сведения о возращении в отчуждении зарегистрированного права:	данные отсутствуют
7. Сведения о наличии решения об отчуждении объекта недвижимости для государственных и муниципальных нужд:	данные отсутствуют
8. Сведения о невозможности государственной регистрации без личного участия правообладателя или его законного представителя:	данные отсутствуют
9. Правомогущие и сведения о наличии пасту выписки, но не раскрытых земельных или сведений о проведении государственной регистрации права (перехода, прекращения права), образовании права или обременения объекта недвижимости, ссылки на отношения объекта недвижимости:	данные отсутствуют
10. Ограничение права без необходимого в силу закона согласия третьего лица, органа:	данные отсутствуют
11. Сведения о невозможности государственной регистрации перехода, прекращения, ограничения права на земельный участок из земель сельскохозяйственного назначения:	данные отсутствуют

Государственный регистратор	
полное наименование должности	подпись
	ФИО ЕГРН
	инициалы, фамилия

М.П.

Выписка из Единого государственного реестра недвижимости об объекте недвижимости

Сведения о характеристиках объекта недвижимости

На основании запроса от 20.08.2018 г., поступившего на рассмотрение 21.08.2018 г., сообщая, что согласно записи Единого государственного реестра недвижимости

<b>Жилая недвижимость</b>	
Лист № _____ Раздела 1 _____	Всего листов раздела 1: _____
21.08.2018 № 99/2018/154188727	
Кадастровый номер: 91:01:036004:56	
Номер кадастрового квартала:	91:01:036004
Дата прекращения кадастрового номера:	16.06.2010
Ранее присвоенный государственный учетный номер:	Кадастровый номер: 8536590700360040187
Адрес:	г. Севастополь, с. Орлянов, ул. Павлова, 20
Площадь:	141 кв. м
Кадастровая стоимость, руб.:	1298896,05
Кадастровые номера расположенных в пределах земельного участка объектов недвижимости:	данные отсутствуют
Кадастровые номера объектов недвижимости, из которых образован объект недвижимости:	данные отсутствуют
Кадастровые номера образованных объектов недвижимости:	данные отсутствуют
Сведения о включении объекта недвижимости в состав предприятия как юридического лица:	данные отсутствуют
Государственный регистратор	ФГИС ЕГРН
полное наименование должности	подпись
	инициалы, фамилия

М.П.

Выписка из Единого государственного реестра недвижимости об объекте недвижимости

Сведения о характеристиках объекта недвижимости

<b>Жилая недвижимость</b>	
Лист № _____ Раздела 1 _____	Всего листов раздела 1: _____
21.08.2018 № 99/2018/154188727	
Кадастровый номер: 91:01:036004:56	
Категория земель:	Земли населенных пунктов
Вид разрешенного использования:	для строительства и обслуживания жилого дома, хозяйственных построек и сооружений (приусадебный участок)
Сведения о кадастровом назначении:	данные отсутствуют
Сведения о лесных объектах и об иных природных объектах, расположенных в пределах земельного участка:	данные отсутствуют
Сведения о том, что земельный участок полностью или частично расположен в границах зон с особыми условиями использования территории или территории объекта культурного наследия:	данные отсутствуют
Сведения о том, что земельный участок расположен в границах особой экономической зоны, территории опережающего социально-экономического развития, зоны территориального развития в Российской Федерации, иной зоны:	данные отсутствуют
Сведения о том, что земельный участок расположен в границах особой экономической зоны, территории опережающего социально-экономического развития, зоны территориального развития в Российской Федерации, иной зоны:	данные отсутствуют
Сведения о результатах проведения государственного земельного надзора:	данные отсутствуют
Сведения о расположении земельного участка в границах территории, в отношении которой утверждены проекты размещения территории:	данные отсутствуют
Государственный регистратор	ФГИС ЕГРН
полное наименование должности	подпись
	инициалы, фамилия

М.П.

Выписка из Единого государственного реестра недвижимости об объекте недвижимости  
Сведения о зарегистрированных объектах недвижимости

<b>Земельный участок</b>	
Лист № _____ Раздела 1	Всего листов выписки _____
21.08.2018 № 99/2018/154188727	
Кадастровый номер: 91:01:036040456	
Условный номер земельного участка:	данные отсутствуют
Сведения о принятии акта (или) заключения договора, предусматривающего предоставление в соответствии с земельным законодательством исполнительным органом государственной власти или органом местного самоуправления, осуществляющим функции, не относящиеся к вопросам местного самоуправления, государственной или муниципальной собственности земельного участка для строительства нецелевого дома с использованием или нецелевого дома коммерческого использования:	данные отсутствуют
Сведения о том, что земельный участок или земельные участки образованы на основании решения об отчуждении земельного участка и (или) расположенного на нем объекта недвижимости для государственных или муниципальных нужд:	данные отсутствуют
Сведения о том, что земельный участок образован из земель или земельного участка, государственная собственность на которые не разграничена:	данные отсутствуют
Сведения о наличии земельного спора о местоположении границ земельного участка:	данные отсутствуют
Статус земли об объекте недвижимости:	Сведения об объекте недвижимости имеют статус "актуальные, ранее учтенные"
Особые отметки:	Правил земельного участка не установлено в соответствии с требованиями земельного законодательства. Сведения необходимые для заполнения раздела 3.1 отсутствуют. Сведения необходимые для заполнения раздела 4 отсутствуют. Сведения необходимые для заполнения раздела 4.1 отсутствуют. Сведения необходимые для заполнения раздела 4.2 отсутствуют.
Подписать выписку:	Бондаренко Андрей Михайлович

Государственный регистратор	полное наименование должности	подпись	инициалы, фамилия
		М.П.	

Выписка из Единого государственного реестра недвижимости об объекте недвижимости  
Сведения о зарегистрированных правах

<b>Земельный участок</b>			
Лист № _____ Раздела 2	Всего листов выписки _____		
21.08.2018 № 99/2018/154188727			
Кадастровый номер: 91:01:036040456			
1. Правообладатель (правообладатели):	1.1 Мейерова Татьяна Николаевна		
2. Вид, номер и дата государственной регистрации права:	2.1 Собственность №91-01/001/0682016-7901 от 14.10.2016		
3. Ограничение права и образование объекта недвижимости:	не зарегистрировано		
4. Договоры участия в долевом строительстве:	данные отсутствуют		
5. Заявленные в судебном порядке права требования:	данные отсутствуют		
6. Сведения о возращении в отчуждении зарегистрированного права:	данные отсутствуют		
7. Сведения о наличии решения об отчуждении объекта недвижимости для государственных и муниципальных нужд:	данные отсутствуют		
8. Сведения о невозможности государственной регистрации без личного участия правообладателя или его законного представителя:	данные отсутствуют		
9. Правомогущие и сведения о наличии пасту выписки, но не раскрытых земельных и сведений о проведении государственной регистрации права (перехода, прекращения права), ограничении права или обременения объекта недвижимости, ссылки в отношении объекта недвижимости:	данные отсутствуют		
10. Ограничение права без необходимого в силу закона согласия третьего лица, органа:	данные отсутствуют		
11. Сведения о невозможности государственной регистрации перехода, прекращения, ограничения права на земельный участок из земель сельскохозяйственного назначения:	данные отсутствуют		
Государственный регистратор	полное наименование должности	подпись	инициалы, фамилия
		М.П.	

Выписка из Единого государственного реестра недвижимости об объекте недвижимости

Сведения о характеристиках объекта недвижимости

На основании запроса от 20.08.2018 г., поступившего на рассмотрение 21.08.2018 г., сообщая, что согласно записи Единого государственного реестра недвижимости

<b>Жилая недвижимость</b>	
Лист № _____ Раздела 1 _____	Всего листов выписки: _____
21.08.2018 № 99/2018/154188763	
Кадастровый номер: 91:01:036004380	
Номер кадастрового квартала:	91:01:036004
Дата прекращения кадастрового номера:	24.09.2007
Ранее присвоенный государственный учетный номер:	Кадастровый номер: 8536590700360040077
Адрес:	г. Севастополь, с. Орлянов, ул. Павлова, д. 28
Площадь:	2 108 кв. м
Кадастровый стоимостный рубль:	19405194
Кадастровые номера расположенных в пределах земельного участка объектов недвижимости:	данные отсутствуют
Кадастровые номера объектов недвижимости, из которых образован объект недвижимости:	данные отсутствуют
Кадастровые номера образованных объектов недвижимости:	данные отсутствуют
Сведения о включении объекта недвижимости в состав предприятия как юридического комплекса:	
Государственный регистратор	ФГИС ЕГРН
полное наименование должности	подпись
	инициалы, фамилия

М.П.

<b>Жилая недвижимость</b>	
Лист № _____ Раздела 1 _____	Всего листов выписки: _____
21.08.2018 № 99/2018/154188763	
Кадастровый номер: 91:01:036004380	
Категория земель:	Категория не установлена
Вид разрешенного использования:	для строительства и обслуживания жилого дома, хозяйственных построек и сооружений (приусадебный участок)
Сведения о кадастровом назначении:	данные отсутствуют
Сведения о лесных объектах и об иных природных объектах, расположенных в пределах земельного участка:	данные отсутствуют
Сведения о том, что земельный участок полностью или частично расположен в границах зон с особыми условиями использования территории или территории объекта культурного наследия:	данные отсутствуют
Сведения о том, что земельный участок расположен в границах особой экономической зоны, территории опережающего социально-экономического развития, зоны территориального развития в Российской Федерации, иной зоны:	данные отсутствуют
Сведения о том, что земельный участок расположен в границах особой охраняемой природной территории, охотничьих угодий, лесничества, лесопарков:	данные отсутствуют
Сведения о результатах проведения государственного земельного надзора:	данные отсутствуют
Сведения о расположении земельного участка в границах территории, в отношении которой утвержден проект развития территории:	данные отсутствуют
Государственный регистратор	ФГИС ЕГРН
полное наименование должности	подпись
	инициалы, фамилия

М.П.



Выписка из Единого государственного реестра недвижимости об объекте недвижимости  
Сведения о зарегистрированных объектах недвижимости

<b>Земельный участок</b>	
Лист № _____ Раздел 1	Всего листов выписки _____
21.08.2018 № 99/2018/154188763	Всего разделов _____
Кадастровый номер:	91:01:036:004:580
Условный номер земельного участка:	данные отсутствуют
Сведения о принятии акта (или) заключения договора, предусматривающего предоставление в соответствии с земельным законодательством исполнительным органом государственной власти или органом местного самоуправления, осуществляющим функции, в том числе, в осуществлении государственной власти, государственной или муниципальной собственности земельного участка для строительства нецелевого дома с использованием или нецелевого дома коммерческого использования:	данные отсутствуют
Сведения о том, что земельный участок или земельные участки образованы на основании решения об отчуждении земельного участка и (или) распоряженного на нем объекта недвижимости для государственных или муниципальных нужд:	данные отсутствуют
Сведения о том, что земельный участок образован из земель или земельного участка, государственная собственность на которые не разграничена:	данные отсутствуют
Сведения о наличии земельного спора о местоположении границ земельного участка:	данные отсутствуют
Статус земли об объекте недвижимости:	Сведения об объекте недвижимости имеют статус "актуальные, ранее учтенные"
Общие отметки:	Правки земельного участка не установлены в соответствии с требованиями земельного законодательства. Сведения необходимые для заполнения раздела 3.1 отсутствуют. Сведения необходимые для заполнения раздела 4 отсутствуют. Сведения необходимые для заполнения раздела 4.1 отсутствуют. Сведения необходимые для заполнения раздела 4.2 отсутствуют.
Получатель выписки:	Бондаренко Андрей Михайлович

Государственный регистратор	подпись	инициалы, фамилия
М.П.		

Выписка из Единого государственного реестра недвижимости об объекте недвижимости  
Сведения о зарегистрированных правах

<b>Земельный участок</b>		
Лист № _____ Раздел 2	Всего листов выписки _____	
21.08.2018 № 99/2018/154188763	Всего разделов _____	
Кадастровый номер:	91:01:036:004:580	
1. Правообладатель (правообладатели):	1.1 Кузнецов Сергей Альбертович	
2. Вид, номер и дата государственной регистрации права:	2.1 Собственность, №91-01/001-01/001/13/2016-321/2 от 02.08.2016	
3. Ограничение права и образование объекта недвижимости:	не зарегистрировано	
4. Договоры участия в долевом строительстве:	данные отсутствуют	
5. Заявленные в суд/арбитражном порядке права требования:	данные отсутствуют	
6. Сведения о возращении в отчуждении зарегистрированного права:	данные отсутствуют	
7. Сведения о наличии решения об отчуждении объекта недвижимости для государственных и муниципальных нужд:	данные отсутствуют	
8. Сведения о невозможности государственной регистрации без личного участия правообладателя или его законного представителя:	данные отсутствуют	
9. Правомогущие и сведения о наличии пасту выписки, но не раскрытых земельных или сведений о проведении государственной регистрации права (перехода, прекращения права), образовании права или обременения объекта недвижимости, ссылки на отношения объекта недвижимости:	данные отсутствуют	
10. Ограничение права без необходимого в силу закона согласия третьего лица, органа:	данные отсутствуют	
11. Сведения о невозможности государственной регистрации перехода, прекращения, ограничения права на земельный участок из земель сельскохозяйственного назначения:	данные отсутствуют	
Государственный регистратор	подпись	инициалы, фамилия
М.П.		

**ФГИС ЕГРН**  
на предоставление сведений о факте регистрации права

Выписка из Единого государственного реестра недвижимости об объекте недвижимости  
Сведения о характеристиках объекта недвижимости

На основании запроса от 20.08.2018 г., поступившего на рассмотрение 21.08.2018 г., сообщая, что согласно записи Единого государственного реестра недвижимости

**Жилая недвижимость**

Лист № \_\_\_\_\_ Раздела 1 \_\_\_\_\_ Всего листов выписки: \_\_\_\_\_  
 21.08.2018 № 99/2018/15418871  
 Кадастровый номер: 91:01:036004:97

Категория земель:	Категория не установлена
Вид разрешенного использования:	Для строительства и обслуживания жилого дома, хозяйственных построек и сооружений (приусадебный участок)
Сведения о кадастровом номере:	данные отсутствуют
Сведения о лесе, водных объектах и об иных природных объектах, расположенных в пределах земельного участка:	данные отсутствуют
Сведения о том, что земельный участок полностью или частично расположен в границах зон с особыми условиями использования территории или территории объекта культурного наследия:	данные отсутствуют
Сведения о том, что земельный участок расположен в границах особой экономической зоны, территории опережающего социально-экономического развития, зоны территориального развития в Российской Федерации, иной зоны:	данные отсутствуют
Сведения о том, что земельный участок расположен в границах особой охраняемой природной территории, охотничьих угодий, лесничества, лесопарков:	данные отсутствуют
Сведения о результатах проведения государственного земельного надзора:	данные отсутствуют
Сведения о расположении земельного участка в границах территории, в отношении которой утвержден проект развития территории:	данные отсутствуют

Государственный регистратор \_\_\_\_\_ подпись \_\_\_\_\_  
 полное наименование должности \_\_\_\_\_ ФГИС ЕГРН инициалы, фамилия

М.П.

**ФГИС ЕГРН**  
на предоставление сведений о факте регистрации права

Выписка из Единого государственного реестра недвижимости об объекте недвижимости  
Сведения о характеристиках объекта недвижимости

На основании запроса от 20.08.2018 г., поступившего на рассмотрение 21.08.2018 г., сообщая, что согласно записи Единого государственного реестра недвижимости

**Жилая недвижимость**

Лист № \_\_\_\_\_ Раздела 1 \_\_\_\_\_ Всего листов выписки: \_\_\_\_\_  
 21.08.2018 № 99/2018/15418871  
 Кадастровый номер: 91:01:036004:97

Номер кадастрового квартала:	91:01:036004
Дата прекращения кадастрового номера:	06.04.2010
Ранее присвоенный государственный учетный номер:	Кадастровый номер: 8536590700360040157
Адрес:	г. Севастополь, с. Орлянов, ул. Павлова, 22
Площадь:	1650 кв. м
Кадастровый стоимост. руб.:	1518907,5
Кадастровые номера расположенных в пределах земельного участка объектов недвижимости:	данные отсутствуют
Кадастровые номера объектов недвижимости, из которых образован объект недвижимости:	данные отсутствуют
Кадастровые номера образованных объектов недвижимости:	данные отсутствуют
Сведения о включении объекта недвижимости в состав предприятия как юридического комплекса:	

Государственный регистратор \_\_\_\_\_ подпись \_\_\_\_\_  
 полное наименование должности \_\_\_\_\_ ФГИС ЕГРН инициалы, фамилия

М.П.

Выписка из Единого государственного реестра недвижимости об объекте недвижимости  
Сведения о зарегистрированных объектах недвижимости

<b>Земельный участок</b>	
Лист №: _____ Раздел 1	Всего листов выписки: _____
21.08.2018 № 99/2018/1541887/1	Всего разделов: _____
Кадастровый номер: 91:01:0360404/97	
Условный номер земельного участка:	данные отсутствуют
Сведения о принятии акта (или) заключения договора, предусматривающего предоставление в соответствии с земельным законодательством исполнительным органом государственной власти или органом местного самоуправления, осуществляющим функции, в том числе, для муниципальной собственности земельного участка для строительства нецелевого дома социального использования или нецелевого дома коммерческого использования:	данные отсутствуют
Сведения о том, что земельный участок или земельные участки образованы на основании решения об отчуждении земельного участка и (или) распоряженного на нем объекта недвижимости для государственных или муниципальных нужд:	данные отсутствуют
Сведения о том, что земельный участок образован из земель или земельного участка, государственная собственность на которые не разграничена:	данные отсутствуют
Сведения о наличии земельного спора о местоположении границ земельного участка:	данные отсутствуют
Статус земли об объекте недвижимости:	Сведения об объекте недвижимости имеют статус "актуальные, ранее учтенные"
Особые отметки:	Правил земельного участка не установлено в соответствии с требованиями земельного законодательства. Сведения необходимые для заполнения раздела 3.1 отсутствуют. Сведения необходимые для заполнения раздела 4 отсутствуют. Сведения необходимые для заполнения раздела 4.1 отсутствуют. Сведения необходимые для заполнения раздела 4.2 отсутствуют.
Подписать выписку:	Бондаренко Андрей Михайлович

Государственный регистратор	полное наименование должности	подпись	инициалы, фамилия
			М.П.

Выписка из Единого государственного реестра недвижимости об объекте недвижимости  
Сведения о зарегистрированных правах

<b>Земельный участок</b>	
Лист №: _____ Раздел 2	Всего листов выписки: _____
21.08.2018 № 99/2018/1541887/1	Всего разделов: _____
Кадастровый номер: 91:01:0360404/97	
1. Правообладатель (правообладатели):	1.1 Жилищно-Унитарное предприятие «Жилищно-Унитарное предприятие «Управляющее общество объектов недвижимости не зарегистрировано»
2. Вид, номер и дата государственной регистрации права:	2.1 Сособственность №91:01:0360404/97:01/2017-1 от 23.03.2017
3. Описание права и обременение объекта недвижимости:	не зарегистрировано
4. Договоры участия в долевом строительстве:	данные отсутствуют
5. Заявленные в суд/арбитражном суде требования:	данные отсутствуют
6. Сведения о возращении в отчуждении зарегистрированного права:	данные отсутствуют
7. Сведения о наличии решения об отчуждении объекта недвижимости для государственных и муниципальных нужд:	данные отсутствуют
8. Сведения о невозможности государственной регистрации без личного участия правообладателя или его законного представителя:	данные отсутствуют
9. Правомогущие и сведения о наличии пасту выписки, но не раскрытых земельных или сведений о проведении государственной регистрации права (перехода, прекращения права), ограничении права или обременения объекта недвижимости, связанных с отчуждением объекта недвижимости:	данные отсутствуют
10. Ограничения права без необходимого в силу закона согласия третьего лица, органа:	данные отсутствуют
11. Сведения о невозможности государственной регистрации перехода, прекращения, ограничения права на земельный участок из земель сельскохозяйственного назначения:	данные отсутствуют

Государственный регистратор	полное наименование должности	подпись	инициалы, фамилия
			М.П.

Выписка из Единого государственного реестра недвижимости об объекте недвижимости

Сведения о характеристиках объекта недвижимости

На основании запроса от 20.08.2018 г., поступившего на рассмотрение 21.08.2018 г., сообщая, что согласно записи Единого государственного реестра недвижимости

<b>Жилая недвижимость</b>	
Лист № _____ Раздела 1 _____	Всего листов раздела 1: _____
21.08.2018 № 99/2018/154188636	
Кадастровый номер: 91/01/036004/101	
Номер кадастрового квартала:	91/01/036004
Дата приема в кадастровый номер:	26.03.2007
Ранее присвоенный государственный учетный номер:	Кадастровый номер: 853659070036(004)0067
Адрес:	г. Севастополь, Балаклавский район, с. Орлянок, ул. Зеленой, д. 8
Площадь:	896 кв. м
Кадастровый стоимость, руб.:	824812,8
Кадастровые номера расположенных в пределах земельного участка объектов недвижимости:	данные отсутствуют
Кадастровые номера объектов недвижимости, из которых образован объект недвижимости:	данные отсутствуют
Кадастровые номера образованных объектов недвижимости:	данные отсутствуют
Сведения о включении объекта недвижимости в состав предприятия как юридического комплекса:	
Государственный регистратор	ФГИС ЕГРН
полное наименование должности	подпись
	инициалы, фамилия

М.П.

<b>Жилая недвижимость</b>	
Лист № _____ Раздела 1 _____	Всего листов раздела 1: _____
21.08.2018 № 99/2018/154188636	
Кадастровый номер: 91/01/036004/101	
Категория земель:	Категория не установлена
Вид разрешенного использования:	для строительства и обслуживания жилого дома, жилищных построек и сооружений (присоединяемый участок)
Сведения о кадастровом назначении:	данные отсутствуют
Сведения о лесных участках и об иных природных объектах, расположенных в пределах земельного участка:	данные отсутствуют
Сведения о том, что земельный участок является или частью земельного участка, связанного с осуществлением изъятия земельного участка или территории объекта территориального назначения:	данные отсутствуют
Сведения о том, что земельный участок расположен в границах особой экономической зоны, территории опережающего социально-экономического развития, зоны территориального развития в Российской Федерации, иной зоны:	данные отсутствуют
Сведения о том, что земельный участок расположен в границах особой экономической зоны, территории опережающего социально-экономического развития, зоны территориального развития в Российской Федерации, иной зоны:	данные отсутствуют
Сведения о результатах проведения государственного земельного надзора:	данные отсутствуют
Сведения о расположении земельного участка в границах территории, в отношении которой утверждены проекты развития территории:	данные отсутствуют

Государственный регистратор	ФГИС ЕГРН
полное наименование должности	подпись
	инициалы, фамилия

М.П.

Выписка из Единого государственного реестра недвижимости об объекте недвижимости  
Сведения о зарегистрированных объектах недвижимости

<b>Земельный участок</b>	
Лист № _____	Всего листов выписки _____
21.08.2018 № 99/2018/154188636	Всего разделов: _____
Кадастровый номер: 91:01:036004:101	
Условный номер земельного участка: _____	данные отсутствуют
Сведения о принятии акта (или) заключения договора, предусматривающего предоставление в соответствии с земельным законодательством исполнительным органом государственной власти или органом местного самоуправления полномочий по управлению недвижимостью земельного участка для муниципальных нужд, в государственной или муниципальной собственности земельного участка для строительства нецелевого дома социального использования или нецелевого дома коммерческого использования:	данные отсутствуют
Сведения о том, что земельный участок или земельные участки образованы на основании решения об отчуждении земельного участка и (или) расположенного на нем объекта недвижимости для государственных или муниципальных нужд:	данные отсутствуют
Сведения о том, что земельный участок образован из земель или земельного участка, государственная собственность на которые не разграничена:	данные отсутствуют
Сведения о наличии земельного спора о местоположении границ земельного участка:	данные отсутствуют
Статус земли об объекте недвижимости:	Сведения об объекте недвижимости имеют статус "актуальные, ранее учтенные"
Особые отметки:	Правил земельного участка не установлено в соответствии с требованиями земельного законодательства. Сведения необходимые для заполнения раздела 3.1 отсутствуют. Сведения необходимые для заполнения раздела 4-го отсутствуют. Сведения необходимые для заполнения раздела 4.1 отсутствуют. Сведения необходимые для заполнения раздела 4.2 отсутствуют.
Подписать выписку:	Бондаренко Андрей Михайлович

Государственный регистратор	полное наименование должности	подпись	инициалы, фамилия
			М.П.

Выписка из Единого государственного реестра недвижимости об объекте недвижимости  
Сведения о зарегистрированных правах

<b>Земельный участок</b>			
Лист № _____	Всего листов выписки _____		
21.08.2018 № 99/2018/154188636	Всего разделов: _____		
Кадастровый номер: 91:01:036004:101			
1. Правообладатель (правообладатели):	1.1. Включены Алла Николаевна		
2. Вид, номер и дата государственной регистрации права:	2.1. Собственность №91:01:036004:101-91:001/2017-3 от 15.03.2017		
3. Ограничение права и образование объекта недвижимости:	не зарегистрировано		
4. Договоры участия в долевом строительстве:	данные отсутствуют		
5. Заявленные в судебном порядке права требования:	данные отсутствуют		
6. Сведения о возращении в отчуждении зарегистрированного права:	данные отсутствуют		
7. Сведения о наличии решения об отчуждении объекта недвижимости для государственных и муниципальных нужд:	данные отсутствуют		
8. Сведения о невозможности государственной регистрации без личного участия правообладателя или его законного представителя:	данные отсутствуют		
9. Правомогущие и сведения о наличии песту выписки, но не раскрытых земельных и сведений о проведении государственной регистрации права (перехода, прекращения права), образовании права или обременения объекта недвижимости, сделки и отчуждения объекта недвижимости:	данные отсутствуют		
10. Ограничение права без необходимого в силу закона согласия третьего лица, органа:	данные отсутствуют		
11. Сведения о невозможности государственной регистрации перехода, прекращения, ограничения права на земельный участок из земель сельскохозяйственного назначения:	данные отсутствуют		
Государственный регистратор	полное наименование должности	подпись	инициалы, фамилия
			М.П.

Выписка из Единого государственного реестра недвижимости об объекте недвижимости

Сведения о характеристиках объекта недвижимости

На основании запроса от 20.08.2018 г., поступившего на рассмотрение 21.08.2018 г., сообщаем, что согласно записи Единого государственного реестра недвижимости:

<b>Жилая недвижимость</b>	
Лист № _____ Раздела 1 _____	Всего листов выписки: _____
21.08.2018 № 99/2018/154188244	
Кадастровый номер: 91/01/036004/132	
Номер кадастрового квартала:	91/01/036004
Дата приема в кадастровый номер:	29.12.2013
Ранее присвоенный государственный учетный номер:	Кадастровый номер: 853659070036(004)0162
Адрес:	г. Севастополь, Батумский р-н, с. Орлянок, улица Гюльке, земельный участок 16
Площадь:	1172 кв. м
Кадастровая стоимость, руб.:	1078884,6
Кадастровые номера расположенных в пределах земельного участка объектов недвижимости:	данные отсутствуют
Кадастровые номера объектов недвижимости, из которых образован объект недвижимости:	данные отсутствуют
Кадастровые номера образованных объектов недвижимости:	данные отсутствуют
Сведения о включении объекта недвижимости в состав предприятия как юридического комплекса:	
Государственный регистратор	ФГИС ЕГРН
полное наименование должности	подпись
	инициалы, фамилия

М.П.

Сведения о характеристиках объекта недвижимости

<b>Жилая недвижимость</b>	
Лист № _____ Раздела 1 _____	Всего листов выписки: _____
21.08.2018 № 99/2018/154188244	
Кадастровый номер: 91/01/036004/132	
Категория земель:	Категория не установлена
Вид разрешенного использования:	Для строительства и обслуживания жилого дома, хозяйственных построек и сооружений (приусадебный участок)
Сведения о кадастровом назначении:	данные отсутствуют
Сведения о лесных участках и об иных природных объектах, расположенных в пределах земельного участка:	данные отсутствуют
Сведения о том, что земельный участок полностью или частично расположен в границах зоны с особыми условиями использования территории или территории объекта культурного наследия:	данные отсутствуют
Сведения о том, что земельный участок расположен в границах особой экономической зоны, территории опережающего социально-экономического развития, зоны территориального развития в Российской Федерации, иной зоны:	данные отсутствуют
Сведения о том, что земельный участок расположен в границах особой охраняемой природной территории, охотничьих угодий, лесничества, лесопарков:	данные отсутствуют
Сведения о результатах проведения государственного земельного надзора:	данные отсутствуют
Сведения о расположении земельного участка в границах территории, в отношении которой утвержден проект развития территории:	данные отсутствуют
Государственный регистратор	ФГИС ЕГРН
полное наименование должности	подпись
	инициалы, фамилия

М.П.

Выписка из Единого государственного реестра недвижимости об объекте недвижимости  
Сведения о зарегистрированных объектах недвижимости

<b>Земельный участок</b>	
Лист № _____	Всего листов выписки _____
21.08.2018 № 99/2018/154188244	Всего разделов: _____
Кадастровый номер: 91:01:036044:132	
Условный номер земельного участка: _____	данные отсутствуют
Сведения о принятии акта (или) заключения договора, предусматривающего предоставление в соответствии с земельным законодательством исполнительным органом государственной власти или органом местного самоуправления, осуществляющим функции, не относящиеся к функциям органов муниципальной собственности земельного участка для строительства нецелевого дома с использованием или нецелевого дома коммерческого использования:	данные отсутствуют
Сведения о том, что земельный участок или земельные участки образованы на основании решения об отчуждении земельного участка и (или) расположенного на нем объекта недвижимости для государственных или муниципальных нужд:	данные отсутствуют
Сведения о том, что земельный участок образован из земель или земельного участка, государственная собственность на которые не разграничена:	данные отсутствуют
Сведения о наличии земельного спора о местоположении границ земельного участка:	данные отсутствуют
Статус земли об объекте недвижимости:	Сведения об объекте недвижимости имеют статус "актуальные, ранее учтенные"
Особые отметки:	Правки земельного участка не установлены в соответствии с требованиями земельного законодательства. Сведения необходимые для заполнения раздела 3.1 отсутствуют. Сведения необходимые для заполнения раздела 4-го отсутствуют. Сведения необходимые для заполнения раздела 4.1 отсутствуют. Сведения необходимые для заполнения раздела 4.2 отсутствуют. Бондаренко Андрей Михайлович
Получатель выписки:	
Государственный регистратор	полное наименование должности
	подпись
	ФГИС ЕПРН
	инициалы, фамилия

М.П.

Выписка из Единого государственного реестра недвижимости об объекте недвижимости  
Сведения о зарегистрированных правах

<b>Земельный участок</b>	
Лист № _____	Всего листов выписки _____
21.08.2018 № 99/2018/154188244	Всего разделов: _____
Кадастровый номер: 91:01:036044:132	
1. Правообладатель (правообладатели):	1.1 Колда Александр Иванович
2. Вид, номер и дата государственной регистрации права:	2.1 Собственность №91-01/001/165/2016-105/2 от 20.10.2016 не зарегистрировано
3. Ограничение права и образование объекта недвижимости:	данные отсутствуют
4. Договоры участия в долевом строительстве:	данные отсутствуют
5. Заявленные в суд/добром порядке права требования:	данные отсутствуют
6. Сведения о возращении в отчуждении зарегистрированного права:	данные отсутствуют
7. Сведения о наличии решения об отчуждении объекта недвижимости для государственных и муниципальных нужд:	данные отсутствуют
8. Сведения о невозможности государственной регистрации без личного участия правообладателя или его законного представителя:	данные отсутствуют
9. Правомогущие и сведения о наличии пасту выписки, но не раскрытых земельных и сведений о проведении государственной регистрации права (перехода, прекращения права), образовании права или обременения объекта недвижимости, ссылки в отношении объекта недвижимости:	данные отсутствуют
10. Ограничение права без необходимого в силу закона согласия третьего лица, органа:	данные отсутствуют
11. Сведения о невозможности государственной регистрации перехода, прекращения, ограничения права на земельный участок из земель сельскохозяйственного назначения:	данные отсутствуют
Государственный регистратор	полное наименование должности
	подпись
	ФГИС ЕПРН
	инициалы, фамилия

М.П.

Выписка из Единого государственного реестра недвижимости об объекте недвижимости

Сведения о характеристиках объекта недвижимости

На основании запроса от 20.08.2018 г., поступившего на рассмотрение 21.08.2018 г., сообщаем, что согласно записи Единого государственного реестра недвижимости:

<b>Жилая недвижимость</b>	
Лист № _____ Раздела 1 _____	Всего листов раздела 1: _____
21.08.2018 № 99/2018/15418275	
Кадастровый номер: 91:01:036004:132	
Номер кадастрового квартала:	91:01:036004
Дата приема в кадастровый номер:	29.12.2013
Ранее присвоенный государственный учетный номер:	Кадастровый номер: 853659070036(004)0162
Адрес:	г. Севастополь, Батумский р.-с. Орлиное, улица Гюкья, земельный участок 16
Площадь:	1172 кв. м
Кадастровая стоимость, руб.:	1078884,6
Кадастровые номера расположенных в пределах земельного участка объектов недвижимости:	данные отсутствуют
Кадастровые номера объектов недвижимости, из которых образован объект недвижимости:	данные отсутствуют
Кадастровые номера образующих объект недвижимости:	данные отсутствуют
Сведения о включении объекта недвижимости в состав предприятия как юридического комплекса:	
Государственный регистратор	ФГИС ЕГРН
полное наименование должности	подпись
	инициалы, фамилия

М.П.

Сведения о характеристиках объекта недвижимости

<b>Жилая недвижимость</b>	
Лист № _____ Раздела 1 _____	Всего листов раздела 1: _____
21.08.2018 № 99/2018/15418275	
Кадастровый номер: 91:01:036004:132	
Категория земель:	Категория не установлена
Вид разрешенного использования:	Для строительства и обслуживания жилого дома, хозяйственных построек и сооружений (приусадебный участок)
Сведения о кадастровом назначении:	данные отсутствуют
Сведения о лесных водных объектах и об иных природных объектах, расположенных в пределах земельного участка:	данные отсутствуют
Сведения о том, что земельный участок полностью или частично расположен в границах зоны с особыми условиями использования территории или территории объекта культурного наследия:	данные отсутствуют
Сведения о том, что земельный участок расположен в границах особой экономической зоны, территории опережающего социально-экономического развития, зоны территориального развития в Российской Федерации, иной зоны:	данные отсутствуют
Сведения о том, что земельный участок расположен в границах особой экономической зоны, территории опережающего социально-экономического развития, зоны территориального развития в Российской Федерации, иной зоны:	данные отсутствуют
Сведения о результатах проведения государственного земельного надзора:	данные отсутствуют
Сведения о расположении земельного участка в границах территории, в отношении которой утвержден проект развития территории:	данные отсутствуют

Государственный регистратор	ФГИС ЕГРН
полное наименование должности	подпись
	инициалы, фамилия

М.П.



Выписка из Единого государственного реестра недвижимости об объекте недвижимости  
Сведения о зарегистрированных объектах недвижимости

<b>Земельный участок</b>	
Лист № _____	Всего листов выписки _____
21.08.2018 № 99/2018/154188275	Всего разделов _____
Кадастровый номер: 91:01:036044:132	
Условный номер земельного участка:	данные отсутствуют
Сведения о принятии акта (или) заключения договора, предусматривающего предоставление в соответствии с земельным законодательством исполнительным органом государственной власти или органом местного самоуправления, осуществляющим функции, не относящиеся к функциям органов муниципальной собственности земельного участка для строительства нецелевого дома социального использования или нецелевого дома коммерческого использования:	данные отсутствуют
Сведения о том, что земельный участок или земельные участки образованы на основании решения об отчуждении земельного участка и (или) расположенного на нем объекта недвижимости для государственных или муниципальных нужд:	данные отсутствуют
Сведения о том, что земельный участок образован из земель или земельного участка, государственная собственность на которые не разграничена:	данные отсутствуют
Сведения о наличии земельного спора о местоположении границ земельного участка:	данные отсутствуют
Статус земли об объекте недвижимости:	Сведения об объекте недвижимости имеют статус "актуальные, ранее учтенные"
Общие отметки:	Правки земельного участка не установлены в соответствии с требованиями земельного законодательства. Сведения необходимые для заполнения раздела 3.1 отсутствуют. Сведения необходимые для заполнения раздела 4-го отсутствуют. Сведения необходимые для заполнения раздела 4.1 отсутствуют. Сведения необходимые для заполнения раздела 4.2 отсутствуют. Бондаренко Андрей Михайлович
Получатель выписки:	
Государственный регистратор	ФГИС ЕПРН
полное наименование должности	подпись
	инициалы, фамилия

М.П.

Выписка из Единого государственного реестра недвижимости об объекте недвижимости  
Сведения о зарегистрированных правах

<b>Земельный участок</b>	
Лист № _____	Всего листов выписки _____
21.08.2018 № 99/2018/154188275	Всего разделов _____
Кадастровый номер: 91:01:036044:132	
1. Правообладатель (правообладатели):	1.1 Колдаш Александр Иванович
2. Вид, номер и дата государственной регистрации права:	2.1 Собственность №91-01/001/165/2016-105/2 от 20.10.2016
3. Ограничение права и образование объекта недвижимости:	не зарегистрировано
4. Договоры участия в долевом строительстве:	данные отсутствуют
5. Заявленные в суд/арбитражном порядке права требования:	данные отсутствуют
6. Сведения о возращении в отчуждении зарегистрированного права:	данные отсутствуют
7. Сведения о наличии решения об отчуждении объекта недвижимости для государственных и муниципальных нужд:	данные отсутствуют
8. Сведения о невозможности государственной регистрации без личного участия правообладателя или его законного представителя:	данные отсутствуют
9. Правомогущие и сведения о наличии пасту выписки, но не раскрытых земельных или сведений о проведении государственной регистрации права (перехода, прекращения права), образовании права или обременения объекта недвижимости, ссылки на отношения объекта недвижимости:	данные отсутствуют
10. Ограничение права без необходимого в силу закона согласия третьего лица, органа:	данные отсутствуют
11. Сведения о невозможности государственной регистрации перехода, прекращения, ограничения права на земельный участок из земель сельскохозяйственного назначения:	данные отсутствуют
Государственный регистратор	
полное наименование должности	подпись
	инициалы, фамилия

М.П.

Выписка из Единого государственного реестра недвижимости об объекте недвижимости

Сведения о характеристиках объекта недвижимости

На основании запроса от 20.08.2018 г., поступившего на рассмотрение 21.08.2018 г., сообщая, что согласно записи Единого государственного реестра недвижимости

<b>Жилая недвижимость</b>	
Лист № _____ Раздела 1 _____	Всего листов выписки: _____
21.08.2018 № 99/2018/154188445	
Кадастровый номер: 91/01/036004/194	
Номер кадастрового квартала:	91/01/036004
Дата приема в кадастровый номер:	02.02.2004
Ранее присвоенный государственный учетный номер:	Кадастровый номер: 8536590700360040007
Адрес:	г. Севастополь, с. Орлянов, ул. Пелевая, д. 44
Площадь:	2125 кв. м
Кадастровая стоимость, руб.:	1956168,75
Кадастровые номера расположенных в пределах земельного участка объектов недвижимости:	91/01/036004/206
Кадастровые номера объектов недвижимости, из которых образован объект недвижимости:	данные отсутствуют
Кадастровые номера образованных объектов недвижимости:	данные отсутствуют
Сведения о включении объекта недвижимости в состав предприятия как имущественного комплекса:	
Государственный регистратор	ФГИС ЕГРН
полное наименование должности	подпись
	инициалы, фамилия

М.П.

Сведения о характеристиках объекта недвижимости

<b>Жилая недвижимость</b>	
Лист № _____ Раздела 1 _____	Всего листов выписки: _____
21.08.2018 № 99/2018/154188445	
Кадастровый номер: 91/01/036004/194	
Категория земель:	Категория не установлена
Вид разрешенного использования:	Для строительства и обслуживания жилого дома, хозяйственных построек и сооружений (приусадебный участок)
Сведения о кадастровом назначении:	данные отсутствуют
Сведения о лесных объектах и об иных природных объектах, расположенных в пределах земельного участка:	данные отсутствуют
Сведения о том, что земельный участок полностью или частично расположен в границах зон с особыми условиями использования территории или территории объекта культурного наследия:	данные отсутствуют
Сведения о том, что земельный участок расположен в границах особой экономической зоны, территории опережающего социально-экономического развития, зоны территориального развития в Российской Федерации, иной зоны:	данные отсутствуют
Сведения о том, что земельный участок расположен в границах особой охраняемой природной территории, охотничьих угодий, лесничества, лесопарков:	данные отсутствуют
Сведения о результатах проведения государственного земельного надзора:	данные отсутствуют
Сведения о расположении земельного участка в границах территории, в отношении которой утверждена проект развития территории:	данные отсутствуют
Государственный регистратор	ФГИС ЕГРН
полное наименование должности	подпись
	инициалы, фамилия

М.П.

Выписка из Единого государственного реестра недвижимости об объекте недвижимости  
Сведения о зарегистрированных объектах недвижимости

<b>Земельный участок</b>	
Лист № _____	Всего листов выписки _____
21.08.2018 № 99/2018/154188445	9101:036004:194
Условный номер земельного участка: _____	
Сведения о принятии акта (или) заключения договора, предусматривающего предоставление в соответствии с земельным законодательством исполнительным органом государственной власти или органом местного самоуправления, осуществляющим функции, не относящиеся к функциям органов муниципальной собственности земельного участка для строительства нецелевого дома социального использования или нецелевого дома коммерческого использования:	данные отсутствуют
Сведения о том, что земельный участок или земельные участки образованы на основании решения об отчуждении земельного участка и (или) расположенного на нем объекта недвижимости для государственных или муниципальных нужд:	данные отсутствуют
Сведения о том, что земельный участок образован из земель или земельного участка, государственная собственность на которые не разграничена:	данные отсутствуют
Сведения о наличии земельного спора о местоположении границ земельного участка:	данные отсутствуют
Статус записи об объекте недвижимости:	Сведения об объекте недвижимости имеют статус "актуальные, ранее учтенные"
Общие отметки:	Правые земельного участка не установлены в соответствии с требованиями земельного законодательства. Сведения необходимые для заполнения раздела 3.1 отсутствуют. Сведения необходимые для заполнения раздела 4-го отсутствуют. Сведения необходимые для заполнения раздела 4.1 отсутствуют. Сведения необходимые для заполнения раздела 4.2 отсутствуют.
Подписать выписку:	Бондаренко Андрей Михайлович

Государственный регистратор	полное наименование должности	подпись	инициалы, фамилия
		М.П.	

Выписка из Единого государственного реестра недвижимости об объекте недвижимости  
Сведения о зарегистрированных правах

<b>Земельный участок</b>	
Лист № _____	Всего листов выписки _____
21.08.2018 № 99/2018/154188445	9101:036004:194
Условный номер: _____	
1. Правообладатель (правообладатели):	1.1 Каргашов Вячеслав Федорович
2. Вид, номер и дата государственной регистрации права:	2.1 Собственность, №9101:036004:194-9/001/2017-1 от 14.08.2017
3. Ограничение права и образование объекта недвижимости:	не зарегистрировано
4. Договоры участия в долевом строительстве:	данные отсутствуют
5. Заявленные в суд/арбитражном суде требования:	данные отсутствуют
6. Сведения о возращении в отчуждении зарегистрированного права:	данные отсутствуют
7. Сведения о наличии решения об отчуждении объекта недвижимости для государственных и муниципальных нужд:	данные отсутствуют
8. Сведения о невозможности государственной регистрации без личного участия правообладателя или его законного представителя:	данные отсутствуют
9. Правомогущие и сведения о наличии пасту выписки, но не раскрытых земельных и сведений о проведении государственной регистрации права (перехода, прекращения права), ограничении права или обременения объекта недвижимости, ссылки на отношения объекта недвижимости:	данные отсутствуют
10. Ограничение права без необходимого в силу закона согласия третьего лица, органа:	данные отсутствуют
11. Сведения о невозможности государственной регистрации перехода, прекращения, ограничения права на земельный участок из земель сельскохозяйственного назначения:	данные отсутствуют

Государственный регистратор	полное наименование должности	подпись	инициалы, фамилия
		М.П.	

Основания запроса от 20.08.2018 г., поступившего на рассмотрение 21.08.2018 г., сообщая, что согласно записи Единого государственного реестра недвижимости

<b>Жилая недвижимость</b>	
Лист № _____ Раздела I _____	Всего листов выписки: _____
21.08.2018 № 99/2018/15418/557	
Кадастровый номер: 91:01:036004:231	
Номер кадастрового квартала:	91:01:036004
Дата прекращения кадастрового номера:	18.05.2010
Ранее присвоенный государственный учетный номер:	Кадастровый номер: 8536590700360040150
Адрес:	г. Севастополь, с. Орлянок, ул. Перевозчиков, 26
Площадь:	1644 кв. м
Кадастровые номера объектов недвижимости, из которых образован объект недвижимости:	1513384.2
Кадастровые номера расположенных в пределах земельного участка объектов недвижимости:	данные отсутствуют
Кадастровые номера объектов недвижимости, из которых образован объект недвижимости:	данные отсутствуют
Кадастровые номера образованных объектов недвижимости:	данные отсутствуют
Сведения о включении объекта недвижимости в состав предприятия как юридического лица:	данные отсутствуют
Государственный регистратор	ФГИС ЕГРН
полное наименование должности	подпись
	инициалы, фамилия

М.П.

Жилая недвижимость

<b>Жилая недвижимость</b>	
Лист № _____ Раздела I _____	Всего листов выписки: _____
21.08.2018 № 99/2018/15418/557	
Кадастровый номер: 91:01:036004:231	
Категория земель:	Земли населенных пунктов
Вид разрешенного использования:	2.1. Котлов Д/и индивидуального жилищного строительства/дворной;
Сведения о кадастровом инженере:	данные отсутствуют
Сведения о лесах, водных объектах и об иных природных объектах, расположенных в пределах земельного участка:	данные отсутствуют
Сведения о том, что земельный участок полностью или частично расположен в границах зоны с особыми условиями использования территории или территории объекта культурного наследия:	данные отсутствуют
Сведения о том, что земельный участок расположен в границах особой экономической зоны, территории опережающего социально-экономического развития, зоны территориального развития в Российской Федерации, иной зоны:	данные отсутствуют
Сведения о том, что земельный участок расположен в границах особо охраняемой природной территории, охотничьих угодий, лесничеств, заказников:	данные отсутствуют
Сведения о результатах проведения государственного земельного истории:	данные отсутствуют
Сведения о расположении земельного участка в границах территории, в отношении которой утвержден проект межевания территории:	данные отсутствуют
Государственный регистратор	ФГИС ЕГРН
полное наименование должности	подпись
	инициалы, фамилия

М.П.

Выписка из Единого государственного реестра недвижимости об объекте недвижимости  
Сведения о зарегистрированных объектах недвижимости

<b>Земельный участок</b>	
Лист № _____ Раздел 1 _____	Всего листов выписки _____
21.08.2018 № 99/2018/154187557	
Кадастровый номер: 91:01:036044:231	
Условный номер земельного участка:	данные отсутствуют
Сведения о принятии акта (или) заключения договора, предусматривающего предоставление в соответствии с земельным законодательством исполнительным органом государственной власти или органом местного самоуправления, осуществляющим функции, не относящиеся к вопросам местного самоуправления, государственной или муниципальной собственности земельного участка для строительства нецелевого дома с использованием или нецелевого дома коммерческого использования:	данные отсутствуют
Сведения о том, что земельный участок или земельные участки образованы на основании решения об отчуждении земельного участка и (или) расположенного на нем объекта недвижимости для государственных или муниципальных нужд:	данные отсутствуют
Сведения о том, что земельный участок образован из земель или земельного участка, государственная собственность на которые не разграничена:	данные отсутствуют
Сведения о наличии земельного спора о местоположении границ земельного участка:	данные отсутствуют
Статус земли об объекте недвижимости:	Сведения об объекте недвижимости имеют статус "актуальные, ранее учтенные"
Особые отметки:	Правки земельного участка не установлены в соответствии с требованиями земельного законодательства. Сведения необходимые для заполнения раздела 3.1 отсутствуют. Сведения необходимые для заполнения раздела 4 отсутствуют. Сведения необходимые для заполнения раздела 4.1 отсутствуют. Сведения необходимые для заполнения раздела 4.2 отсутствуют.
Получатель выписки:	Бондаренко Андрей Михайлович

Государственный регистратор	полное наименование должности	подпись	инициалы, фамилия
		М.П.	

Выписка из Единого государственного реестра недвижимости об объекте недвижимости  
Сведения о зарегистрированных правах

<b>Земельный участок</b>	
Лист № _____ Раздел 2 _____	Всего листов выписки _____
21.08.2018 № 99/2018/154187557	
Кадастровый номер: 91:01:036044:231	
1. Правообладатель (правообладатели):	1.1 Карбутова Наталья Владимировна
2. Вид, номер и дата государственной регистрации права:	2.1 Собственность, №91-01/001-01/001/0682016-5280 от 27.09.2016
3. Ограничение права и образование объекта недвижимости:	не зарегистрировано
4. Договоры участия в долевом строительстве:	данные отсутствуют
5. Заявленные в суд/арбитражном порядке права требования:	данные отсутствуют
6. Сведения о возращении в отчуждении зарегистрированного права:	данные отсутствуют
7. Сведения о наличии решения об отчуждении объекта недвижимости для государственных и муниципальных нужд:	данные отсутствуют
8. Сведения о невозможности государственной регистрации без личного участия правообладателя или его законного представителя:	данные отсутствуют
9. Правомогущие и сведения о наличии пасту выписки, но не раскрытых земельных или сведений о проведении государственной регистрации права (перехода, прекращения права), ограничении права или обременения объекта недвижимости, связанных с отчуждением объекта недвижимости:	данные отсутствуют
10. Ограничение права без необходимого в силу закона согласия третьего лица, органа:	данные отсутствуют
11. Сведения о невозможности государственной регистрации перехода, прекращения, ограничения права на земельный участок из земель сельскохозяйственного назначения:	данные отсутствуют
Государственный регистратор	
полное наименование должности	
подпись	
инициалы, фамилия	
М.П.	

Выписка из Единого государственного реестра недвижимости об объекте недвижимости

Сведения о характеристиках объекта недвижимости

На основании запроса от 20.08.2018 г., поступившего на рассмотрение 21.08.2018 г., сообщая, что согласно записи Единого государственного реестра недвижимости

<b>Жилая недвижимость</b>	
Лист № _____ Раздела 1 _____	Всего листов выписки: _____
21.08.2018 № 99/2018/154188431	
Кадастровый номер: 91:01:036004:244	
Номер кадастрового квартала:	91:01:036004
Дата прекращения кадастрового номера:	27.12.2004
Ранее присвоенный государственный учетный номер:	Кадастровый номер: 85365907003600040072
Адрес:	г. Севастополь, Балагневский Р-н с Орлинов, ул. Гавриил Владычарь, д.88
Площадь:	44 кв. м
Кадастровые номера объектов недвижимости, из которых образован объект недвижимости:	101260.72
Кадастровые номера расположенных в пределах земельного участка объектов недвижимости:	данные отсутствуют
Кадастровые номера объектов недвижимости, из которых образован объект недвижимости:	данные отсутствуют
Кадастровые номера образованных объектов недвижимости:	данные отсутствуют
Сведения о включении объекта недвижимости в состав предприятия как юридического лица:	данные отсутствуют
Государственный регистратор	ФГИС ЕГРН
полное наименование должности	подпись
	инициалы, фамилия

М.П.

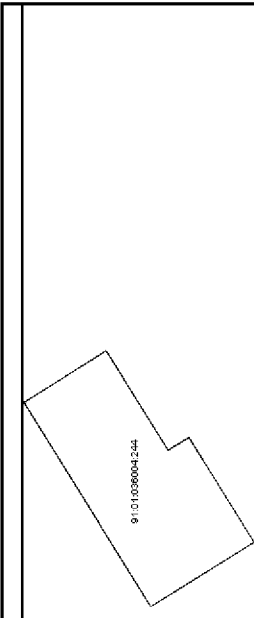
<b>Жилая недвижимость</b>	
Лист № _____ Раздела 1 _____	Всего листов выписки: _____
21.08.2018 № 99/2018/154188431	
Кадастровый номер: 91:01:036004:244	
Категория земель:	Земли населенных пунктов
Вид разрешенного использования:	Для строительства и обслуживания объектов розничной торговли
Сведения о кадастровом инвентаре:	данные отсутствуют
Сведения о лесах, водных объектах и об иных природных объектах, расположенных в пределах земельного участка:	данные отсутствуют
Сведения о том, что земельный участок полностью или частично расположен в границах зоны с особыми условиями использования территории или территории объекта культурного наследия:	данные отсутствуют
Сведения о том, что земельный участок расположен в границах особой экономической зоны, территории опережающего социально-экономического развития, зоны территориального развития в Российской Федерации, иной зоны:	данные отсутствуют
Сведения о том, что земельный участок расположен в границах особо охраняемой природной территории, охотничьих угодий, лесничеств, заказников:	данные отсутствуют
Сведения о результатах проведения государственного земельного истории:	данные отсутствуют
Сведения о расположении земельного участка в границах территории, в отношении которой утвержден проект межевания территории:	данные отсутствуют
Государственный регистратор	ФГИС ЕГРН
полное наименование должности	подпись
	инициалы, фамилия

М.П.

Выписка из Единого государственного реестра недвижимости об объекте недвижимости  
Сведения о характеристиках объекта недвижимости

<b>Земельный участок</b>	
Лист № _____ Раздел 1	Всего листов выписки _____
21.08.2018 № 99/2018/154188431	Всего разделов: _____
Кадастровый номер:	91:01:036004:244
Условный номер земельного участка:	данные отсутствуют
Сведения о принятии акта (или) заключения договора, предусмотренного предписанием в соответствии с земельным законодательством исполнительных органов государственной власти или органов местного самоуправления, находящихся в государственной или муниципальной собственности земельного участка для строительства недвижимого имущества, использования или иного вида коммерческого использования:	данные отсутствуют
Сведения о том, что земельный участок или земельные участки образованы на основании решения об отчуждении земельного участка и (или) расположенного на нем объекта недвижимости для государственных или муниципальных нужд:	данные отсутствуют
Сведения о том, что земельный участок образован из земель или земельного участка, государственная собственность на которые не разграничена:	данные отсутствуют
Сведения о наличии земельного спора о местоположении границ земельного участка:	данные отсутствуют
Статус записи об объекте недвижимости:	Сведения об объекте недвижимости имеют статус "актуальные, ранее утверждённые"
Особые отметки:	Правила земельного участка не установлены в соответствии с требованиями земельного законодательства. Сведения необходимы для заполнения раздела 2 отсутствуют. Сведения необходимы для заполнения раздела 3.1 отсутствуют. Сведения необходимые для заполнения раздела 4 отсутствуют. Сведения необходимые для заполнения раздела 4.1 отсутствуют. Сведения необходимые для заполнения раздела 4.2 отсутствуют.
Получатель выписки:	Бондаренко Андрей Михайлович
Государственный регистратор	подпись _____
полное наименование должности	М.П. _____
	инициалы, фамилия _____

Выписка из Единого государственного реестра недвижимости об объекте недвижимости  
Описание местоположения земельного участка

<b>Земельный участок</b>	
Лист № _____ Раздел 3	Всего листов выписки _____
21.08.2018 № 99/2018/154188431	Всего разделов: _____
Кадастровый номер:	91:01:036004:244
План (чертеж, схема) земельного участка	
	
Масштаб 1: данные отсутствуют	Условные обозначения: _____
Государственный регистратор	подпись _____
полное наименование должности	М.П. _____
	инициалы, фамилия _____

## Выписка из Единого государственного реестра недвижимости об объекте недвижимости

## Сведения о характеристиках объекта недвижимости

На основании запроса от 20.08.2018 г., поступившего на рассмотрение 21.08.2018 г., сообщая, что согласно записи Единого государственного реестра недвижимости:

<b>Жилая недвижимость</b>	
Лист № _____ Раздела 1 _____	Всего листов раздела 1: _____
21.08.2018 № 99/2018/154188724	
Кадастровый номер: 91:01:036004:248	
Номер кадастрового квартала:	91:01:036004
Дата прекращения кадастрового номера:	14.11.2013
Ранее присвоенный государственный учетный номер:	Кадастровый номер: 853659070036(004)0729
Адрес:	г. Санкт-Петербург, Большевский Р-н с/Орлинов, ВЛ-6 в/В РЛМ 22-П/16/6, УЛ-10, №6
Площадь:	11 кв. м
Кадастровая стоимость, руб.:	6581,96
Кадастровые номера расположенных в пределах земельного участка объектов недвижимости:	данные отсутствуют
Кадастровые номера объектов недвижимости, из которых образован объект недвижимости:	данные отсутствуют
Кадастровые номера образованных объектов недвижимости:	данные отсутствуют
Сведения о включении объекта недвижимости в состав предприятия как юридического комплекса:	
Государственный регистратор	ФГИС ЕГРН
полное наименование должности	подпись
	инициалы, фамилия

М.П.

## Сведения о характеристиках объекта недвижимости

<b>Жилая недвижимость</b>	
Лист № _____ Раздела 1 _____	Всего листов раздела 1: _____
21.08.2018 № 99/2018/154188724	
Кадастровый номер: 91:01:036004:248	
Категория земель:	Земли промышленности, энергетики, транспорта, связи, радиосвязи, телевидения, информатики, земли для обеспечения космической деятельности, земли обороны, безопасности и земли иного специального назначения
Вид разрешенного использования:	Для размещения киши и обустройства помещений производственной базы
Сведения о кадастровом лицевом счете:	данные отсутствуют
Сведения о лесах, водных объектах и об иных природных объектах, расположенных в пределах земельного участка:	данные отсутствуют
Сведения о том, что земельный участок является или частично расположен в границах зоны с особыми условиями использования территории или территории объекта курьезного назначения:	данные отсутствуют
Сведения о том, что земельный участок расположен в границах особой экономической зоны, территории опережающего социально-экономического развития, зоны территориального развития в Российской Федерации, иной зоны:	данные отсутствуют
Сведения о том, что земельный участок расположен в границах особой экономической зоны, территории опережающего социально-экономического развития, зоны территориального развития в Российской Федерации, иной зоны:	данные отсутствуют
Сведения о результатах проведения государственного земельного надзора:	данные отсутствуют
Сведения о расположении земельного участка в границах территории, в отношении которой утверждены проект межевания территории:	данные отсутствуют
Государственный регистратор	ФГИС ЕГРН
полное наименование должности	подпись
	инициалы, фамилия

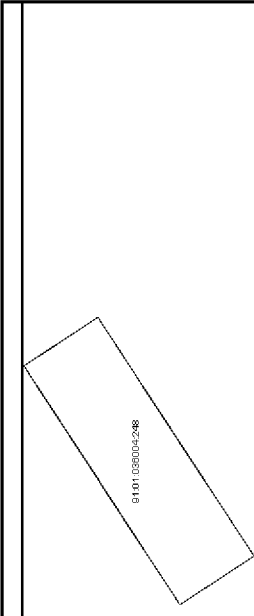
М.П.



Выписка из Единого государственного реестра недвижимости об объекте недвижимости  
Сведения о характеристиках объекта недвижимости

<b>Земельный участок</b>	
Лист № _____ Раздел 1	Всего листов выписки _____
21.08.2018 № 99/2018/154188724	Всего разделов _____
Кадастровый номер:	91:01:036004:248
Условный номер земельного участка:	
Сведения о принятии акта (или) заключения договора, предусмотренного законодательством в соответствии с земельным законодательством исполнительных органов государственной власти или органов местного самоуправления, находящихся в государственной или муниципальной собственности земельного участка для строительства нецелевого дома, социального использования или нецелевого дома коммерческого использования:	данные отсутствуют
Сведения о том, что земельный участок или земельные участки образованы на основании решения об отчуждении земельного участка и (или) расположенного на нем объекта недвижимости для государственных или муниципальных нужд:	данные отсутствуют
Сведения о том, что земельный участок образован из земель или земельного участка, государственная собственность на которые не разграничена:	данные отсутствуют
Сведения о наличии земельного спора о местоположении границ земельного участка:	данные отсутствуют
Статус записи об объекте недвижимости:	Сведения об объекте недвижимости имеют статус "актуальные, ранее уточненные"
Общие отметки:	Правила земельного участка не установлены в соответствии с требованиями земельного законодательства. Сведения необходимы для заполнения раздела 2 отсутствуют. Сведения необходимы для заполнения раздела 3.1 отсутствуют. Сведения необходимы для заполнения раздела 4 отсутствуют. Сведения необходимы для заполнения раздела 4.1 отсутствуют. Сведения необходимы для заполнения раздела 4.2 отсутствуют.
Подпись выписки:	Бондаренко Андрей Михайлович
Государственный регистратор	подпись _____
полное наименование должности _____	
М.П.	
ФГИС ЕПРН	
инициалы, фамилия _____	

Выписка из Единого государственного реестра недвижимости об объекте недвижимости  
Описание местоположения земельного участка

<b>Земельный участок</b>	
Лист № _____ Раздел 3	Всего листов выписки _____
21.08.2018 № 99/2018/154188724	Всего разделов _____
Кадастровый номер:	91:01:036004:248
План (чертеж, схема) земельного участка	
	
Масштаб 1: данные отсутствуют	Условные обозначения:
Государственный регистратор	подпись _____
полное наименование должности _____	
М.П.	
ФГИС ЕПРН	
инициалы, фамилия _____	

Выписка из Единого государственного реестра недвижимости об объекте недвижимости

Сведения о характеристиках объекта недвижимости

На основании запроса от 20.08.2018 г., поступившего на рассмотрение 21.08.2018 г., сообщая, что согласно записи Единого государственного реестра недвижимости

<b>Жилая недвижимость</b>	
Лист № _____ Раздела 1 _____	Всего листов раздела 1: _____
21.08.2018 № 99/2018/154187285	
Кадастровый номер: 91:01:036004:249	
Номер кадастрового квартала:	91:01:036004
Дата приема в кадастровый номер:	14.11.2013
Ранее присвоенный государственный учетный номер:	Кадастровый номер: 853659070036(004)0131
Адрес:	г. Севастополь, Балаклавский р-н с Орлянок, ВЛ-6 вВ РЛМ 22-П/016, П/10 №4
Площадь:	4 кв. м
Кадастровая стоимость, руб.:	2393,44
Кадастровые номера расположенных в пределах земельного участка объектов недвижимости:	данные отсутствуют
Кадастровые номера объектов недвижимости, из которых образован объект недвижимости:	данные отсутствуют
Кадастровые номера образующих объектов недвижимости:	данные отсутствуют
Сведения о включении объекта недвижимости в состав предприятия как юридического комплекса:	
Государственный регистратор	ФГИС ЕГРН
полное наименование должности	подпись
	инициалы, фамилия

М.П.

Сведения о характеристиках объекта недвижимости

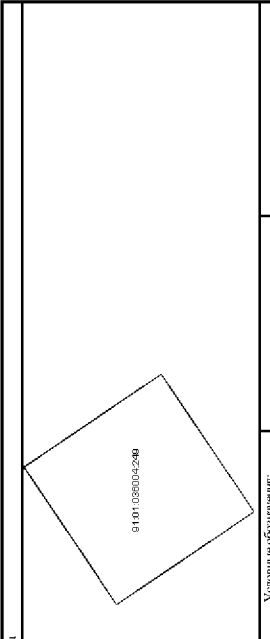
<b>Жилая недвижимость</b>	
Лист № _____ Раздела 1 _____	Всего листов раздела 1: _____
21.08.2018 № 99/2018/154187285	
Кадастровый номер: 91:01:036004:249	
Категория земель:	Земли промышленности, энергетики, транспорта, связи, радиосвязи, телевидения, информатики, земли для обеспечения космической деятельности, земли обороны, безопасности и земли иного специального назначения
Вид разрешенного использования:	Для размещения киши и обустройства помещений производственной базы
Сведения о кадастровом лицевом счете:	данные отсутствуют
Сведения о лесах, водных объектах и об иных природных объектах, расположенных в пределах земельного участка:	данные отсутствуют
Сведения о том, что земельный участок является или частично расположен в границах зоны с особыми условиями использования территории или территории объекта культурного наследия:	данные отсутствуют
Сведения о том, что земельный участок расположен в границах особой экономической зоны, территории опережающего социально-экономического развития, зоны территориального развития в Российской Федерации, иной зоны:	данные отсутствуют
Сведения о том, что земельный участок расположен в границах особой экономической зоны, территории опережающего социально-экономического развития, зоны территориального развития в Российской Федерации, иной зоны:	данные отсутствуют
Сведения о результатах проведения государственного земельного надзора:	данные отсутствуют
Сведения о расположении земельного участка в границах территории, в отношении которой утверждены меры по ее развитию:	данные отсутствуют
Государственный регистратор	ФГИС ЕГРН
полное наименование должности	подпись
	инициалы, фамилия

М.П.

Выписка из Единого государственного реестра недвижимости об объекте недвижимости  
Сведения о характеристиках объекта недвижимости

<b>Земельный участок</b>	
Лист № _____ Раздел 1	Всего листов выписки _____
21.08.2018 № 99/2018/154187285	Всего разделов: _____
Кадастровый номер:	91:01:036004:249
Условный номер земельного участка:	
Сведения о принятии акта (или) заключения договора, предусматривающего предоставление в соответствии с земельным законодательством исполнительным органом государственной власти или органом местного самоуправления, находящимся в государственной или муниципальной собственности земельного участка для строительства недвижимого имущества, использования или иного вида коммерческого использования:	данные отсутствуют
Сведения о том, что земельный участок или земельные участки образованы на основании решения об отчуждении земельного участка и (или) расположенного на нем объекта недвижимости для государственных или муниципальных нужд:	данные отсутствуют
Сведения о том, что земельный участок образован из земель или земельного участка, государственная собственность на которые не разграничена:	данные отсутствуют
Сведения о наличии земельного спора о местоположении границ земельного участка:	данные отсутствуют
Статус записи об объекте недвижимости:	Сведения об объекте недвижимости имеют статус "актуальные, ранее утвержденные"
Общие отметки:	Правые земельного участка не установлены в соответствии с требованиями земельного законодательства. Сведения необходимы для заполнения раздела 2 отсутствуют. Сведения необходимы для заполнения раздела 3.1 отсутствуют. Сведения необходимы для заполнения раздела 4 отсутствуют. Сведения необходимы для заполнения раздела 4.1 отсутствуют. Сведения необходимы для заполнения раздела 4.2 отсутствуют.
Получатель выписки:	Бондаренко Андрей Михайлович
Государственный регистратор	подпись _____
полное наименование должности _____	
М.П.	
ФГИС ЕГРН	
инициалы, фамилия _____	

Выписка из Единого государственного реестра недвижимости об объекте недвижимости  
Описание местоположения земельного участка

<b>Земельный участок</b>	
Лист № _____ Раздел 3	Всего листов выписки _____
21.08.2018 № 99/2018/154187285	Всего разделов: _____
Кадастровый номер:	91:01:036004:249
План (чертеж, схема) земельного участка	
	
Масштаб 1: данные отсутствуют	Условные обозначения: _____
Государственный регистратор	
полное наименование должности _____	
М.П.	
ФГИС ЕГРН	
инициалы, фамилия _____	

## Выписка из Единого государственного реестра недвижимости об объекте недвижимости

## Сведения о характеристиках объекта недвижимости

На основании запроса от 20.08.2018 г., поступившего на рассмотрение 21.08.2018 г., сообщая, что согласно записи Единого государственного реестра недвижимости

<b>Жилая недвижимость</b>	
Лист № _____ Раздела 1 _____	Всего листов выписки: _____
21.08.2018 № 99/2018/154187539	
Кадастровый номер: 91:01:036004:285	
Номер кадастрового квартала:	91:01:036004
Дата приема в кадастровый номер:	27.04.2006
Ранее присвоенный государственный учетный номер:	Кадастровый номер: 8536590700360040044
Адрес:	г. Севастополь, Балаклавский Р-н с Орлинов, ул. Гейкаря, д.2
Площадь:	1223 кв. м
Кадастровая стоимость, руб.:	1125852,65
Кадастровые номера расположенных в пределах земельного участка объектов недвижимости:	данные отсутствуют
Кадастровые номера объектов недвижимости, из которых образован объект недвижимости:	данные отсутствуют
Кадастровые номера образующих объектов недвижимости:	данные отсутствуют
Сведения о включении объекта недвижимости в состав предприятия как юридического комплекса:	
Государственный регистратор	ФГИС ЕГРН
полное наименование должности	подпись
	инициалы, фамилия

М.П.

## Выписка из Единого государственного реестра недвижимости об объекте недвижимости

## Сведения о характеристиках объекта недвижимости

<b>Жилая недвижимость</b>	
Лист № _____ Раздела 1 _____	Всего листов выписки: _____
21.08.2018 № 99/2018/154187539	
Кадастровый номер: 91:01:036004:285	

<b>Жилая недвижимость</b>	
Лист № _____ Раздела 1 _____	Всего листов выписки: _____
21.08.2018 № 99/2018/154187539	
Кадастровый номер: 91:01:036004:285	
Категория земель:	Земли населенных пунктов
Вид разрешенного использования:	Для строительства и обслуживания жилого дома, хозяйственных построек и сооружений (присоединяемых объектов)
Сведения о кадастровом назначении:	данные отсутствуют
Сведения о лесных объектах и об иных природных объектах, расположенных в пределах земельного участка:	данные отсутствуют
Сведения о том, что земельный участок полностью или частично расположен в границах зон с особыми условиями использования территории или территории объекта культурного наследия:	данные отсутствуют
Сведения о том, что земельный участок расположен в границах особой экономической зоны, территории опережающего социально-экономического развития, зоны территориального развития в Российской Федерации, иной зоны:	данные отсутствуют
Сведения о том, что земельный участок расположен в границах особой охраняемой природной территории, охотничьих угодий, лесничества, лесопарков:	данные отсутствуют
Сведения о результатах проведения государственного земельного надзора:	данные отсутствуют
Сведения о расположении земельного участка в границах территории, в отношении которой утвержден проект развития территории:	данные отсутствуют

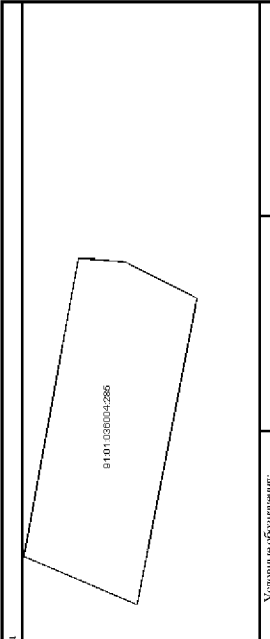
Государственный регистратор	ФГИС ЕГРН
полное наименование должности	подпись
	инициалы, фамилия

М.П.

Выписка из Единого государственного реестра недвижимости об объекте недвижимости  
Сведения о характеристиках объекта недвижимости

<b>Земельный участок</b>	
Лист № _____ Раздел 1	Всего листов выписки _____
21.08.2018 № 99/2018/154187539	Всего разделов: _____
Кадастровый номер: _____	9101/03/004/285
Условный номер земельного участка: _____	
Сведения о принятии акта (или) заключения договора, предусмотренного законодательством в соответствии с земельным законодательством исполнительным органом государственной власти или органом местного самоуправления, находящимся в государственной или муниципальной собственности земельного участка для строительства недвижимого имущества, использования или иного вида коммерческого использования:	данные отсутствуют
Сведения о том, что земельный участок или земельные участки образованы на основании решения об отчуждении земельного участка и (или) расположенного на нем объекта недвижимости для государственных или муниципальных нужд:	данные отсутствуют
Сведения о том, что земельный участок образован из земель или земельного участка, государственная собственность на которые не разграничена:	данные отсутствуют
Сведения о наличии земельного спора о местоположении границ земельного участка:	данные отсутствуют
Статус записи об объекте недвижимости:	Сведения об объекте недвижимости имеют статус "актуальные, ранее утвержденные"
Особые отметки:	Правила земельного участка не установлены в соответствии с требованиями земельного законодательства. Сведения необходимы для заполнения раздела 2 отсутствуют. Сведения необходимы для заполнения раздела 3.1 отсутствуют. Сведения необходимы для заполнения раздела 4 отсутствуют. Сведения необходимы для заполнения раздела 4.1 отсутствуют. Сведения необходимы для заполнения раздела 4.2 отсутствуют.
Подпись выписки:	Бондаренко Андрей Михайлович
Государственный регистратор	подпись _____
полное наименование должности _____	
М.П. _____	
ФГИС ЕГРН	
инициалы, фамилия _____	

Выписка из Единого государственного реестра недвижимости об объекте недвижимости  
Описание местоположения земельного участка

<b>Земельный участок</b>	
Лист № _____ Раздел 3	Всего листов выписки _____
21.08.2018 № 99/2018/154187539	Всего разделов: _____
Кадастровый номер: _____	9101/03/004/285
План (чертеж, схема) земельного участка	
	
Масштаб 1: данные отсутствуют	Условные обозначения: _____
Государственный регистратор	
полное наименование должности _____	
М.П. _____	
ФГИС ЕГРН	
инициалы, фамилия _____	

Выписка из Единого государственного реестра недвижимости об объекте недвижимости

Сведения о характеристиках объекта недвижимости

На основании запроса от 20.08.2018 г., поступившего на рассмотрение 21.08.2018 г., сообщая, что согласно записи Единого государственного реестра недвижимости

<b>Жилая недвижимость</b>	
Лист № _____ Раздела 1 _____	Всего листов раздела 1: _____
21.08.2018 № 99/2018/154188767	
Кадастровый номер: 91:01:036004:293	
Номер кадастрового квартала:	91:01:036004
Дата прекращения кадастрового номера:	13.02.2007
Ранее присвоенный государственный учетный номер:	Кадастровый номер: 853659070036(04/079)
Адрес:	г. Севастополь, с. Орляны, ул. Липовая Вязыльница, д. 10
Площадь:	1109 кв. м
Кадастровые стоимость, руб.:	1020889,95
Кадастровые номера расположенных в пределах земельного участка объектов недвижимости:	данные отсутствуют
Кадастровые номера объектов недвижимости, из которых образован объект недвижимости:	данные отсутствуют
Кадастровые номера образующих объект недвижимости:	данные отсутствуют
Сведения о включении объекта недвижимости в состав предприятия как юридического лица:	данные отсутствуют
Государственный регистратор	ФГИС ЕГРН
полное наименование должности	подпись
	инициалы, фамилия

М.П.

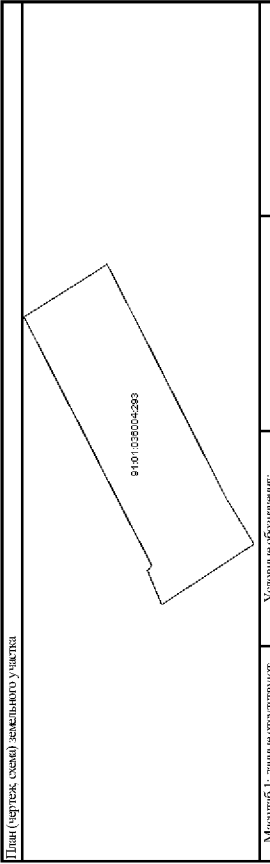
<b>Жилая недвижимость</b>	
Лист № _____ Раздела 1 _____	Всего листов раздела 1: _____
21.08.2018 № 99/2018/154188767	
Кадастровый номер: 91:01:036004:293	
Категория земель:	Земли населенных пунктов
Вид разрешенного использования:	Для строительства и обслуживания жилого дома, хозяйственных построек и сооружений (приусадебный участок)
Сведения о кадастровом назначении:	данные отсутствуют
Сведения о лесных объектах и об иных природных объектах, расположенных в пределах земельного участка:	данные отсутствуют
Сведения о том, что земельный участок полностью или частично расположен в границах зон с особыми условиями использования территории или территории объекта культурного наследия:	данные отсутствуют
Сведения о том, что земельный участок расположен в границах особой экономической зоны, территории опережающего социально-экономического развития, зоны территориального развития в Российской Федерации, иной зоны:	данные отсутствуют
Сведения о том, что земельный участок расположен в границах особой охраняемой природной территории, объектов угодий, лесничества, лесопарков:	данные отсутствуют
Сведения о результатах проведения государственного земельного надзора:	данные отсутствуют
Сведения о расположении земельного участка в границах территории, в отношении которой утвержден проект развития территории:	данные отсутствуют
Государственный регистратор	ФГИС ЕГРН
полное наименование должности	подпись
	инициалы, фамилия

М.П.

Выписка из Единого государственного реестра недвижимости об объекте недвижимости  
Сведения о характеристиках объекта недвижимости

<b>Земельный участок</b>	
Лист № _____ Раздел 1	Всего листов выписки _____
21.08.2018 № 99/2018/154188767	Всего разделов: _____
Кадастровый номер:	91:01:036004-293
Условный номер земельного участка:	данные отсутствуют
Сведения о принятии акта (или) заключения договора, предусмотренных законодательством в соответствии с земельным законодательством исполнительных органов государственной власти или органов местного самоуправления, находящихся в государственной или муниципальной собственности земельного участка для строительства недвижимого имущества, использования или иного вида коммерческого использования:	данные отсутствуют
Сведения о том, что земельный участок или земельные участки образованы на основании решения об отчуждении земельного участка и (или) расположенного на нем объекта недвижимости для государственных или муниципальных нужд:	данные отсутствуют
Сведения о том, что земельный участок образован из земель или земельного участка, государственная собственность на которые не разграничена:	данные отсутствуют
Сведения о наличии земельного спора о местоположении границ земельного участка:	данные отсутствуют
Статус записи об объекте недвижимости:	Сведения об объекте недвижимости имеют статус "актуальные, ранее утратившие"
Особые отметки:	Правила земельного участка не установлены в соответствии с требованиями земельного законодательства. Сведения необходимые для заполнения раздела 2 отсутствуют. Сведения необходимые для заполнения раздела 3.1 отсутствуют. Сведения необходимые для заполнения раздела 4.1 отсутствуют. Сведения необходимые для заполнения раздела 4.2 отсутствуют.
Подпись выписки:	Бондаренко Андрей Михайлович
Государственный регистратор	подпись _____
полное наименование должности	М.П. _____
	инициалы, фамилия _____

Выписка из Единого государственного реестра недвижимости об объекте недвижимости  
Описание местоположения земельного участка

<b>Земельный участок</b>	
Лист № _____ Раздел 3	Всего листов выписки _____
21.08.2018 № 99/2018/154188767	Всего разделов: _____
Кадастровый номер:	91:01:036004-293
План (чертеж, схема) земельного участка	
Масштаб 1: данные отсутствуют	Условные обозначения: _____
Государственный регистратор	подпись _____
полное наименование должности	М.П. _____
	инициалы, фамилия _____

## Выписка из Единого государственного реестра недвижимости об объекте недвижимости

## Сведения о характеристиках объекта недвижимости

Основания запроса от 20.08.2018 г., поступившего на рассмотрение 21.08.2018 г., сообщаю, что согласно записи Единого государственного реестра недвижимости:

<b>Жилая часть участка</b>	
Лист № _____ Раздела 1 _____	Всего листов выписки: _____
21.08.2018 № 99/2018/154187/40	
Кадстровый номер: 91:01:036004:328	
Номер кадастрового квартала:	91:01:036004
Дата прекращения кадастрового номера:	28.08.2017
Ранее практический государственный учётный номер:	данные отсутствуют
Адрес:	Республика Федерация, г. Севастополь, с. Орляновка, ул. Зелёная, 1
Площадь:	2767 +/- 1 кв. м
Кадастровые номера объектов недвижимости, из которых образован объект недвижимости:	178307213
Кадастровые номера расположенных в пределах земельного участка объектов недвижимости:	данные отсутствуют
Кадастровые номера объектов недвижимости, из которых образован объект недвижимости:	данные отсутствуют
Кадастровые номера образованных объектов недвижимости:	данные отсутствуют
Сведения о включении объекта недвижимости в состав предприятия как юридического лица:	данные отсутствуют
Государственный регистратор	ФГИС ЕГРН
полное наименование должности:	подпись
	инициалы, фамилия

М.П.

## Выписка из Единого государственного реестра недвижимости об объекте недвижимости

## Сведения о характеристиках объекта недвижимости

<b>Жилая часть участка</b>	
Лист № _____ Раздела 1 _____	Всего листов выписки: _____
21.08.2018 № 99/2018/154187/40	
Кадстровый номер: 91:01:036004:328	
Категория земель:	Земли населённых пунктов
Вид разрешённого использования:	для размещения нежилых зданий (код: 37)
Сведения о кадастровом номере:	Подольский, Дмитрий Иванович, №62-15-443
Сведения о лесах, водных объектах и об иных природных объектах, расположенных в пределах земельного участка:	данные отсутствуют
Сведения о том, что земельный участок полностью или частично расположен в границах зоны с особыми условиями использования территории или территории объекта культурного наследия:	данные отсутствуют
Сведения о том, что земельный участок расположен в границах особой экономической зоны, территории опережающего социально-экономического развития, зоны территориального развития в Российской Федерации, иной зоны:	данные отсутствуют
Сведения о том, что земельный участок расположен в границах особо охраняемой природной территории, охотничьих угодий, лесничеств, заказников:	данные отсутствуют
Сведения о результатах проведения государственного земельного истории:	данные отсутствуют
Сведения о расположении земельного участка в границах территории, в отношении которой утверждён проект размещения территории:	данные отсутствуют
Государственный регистратор	ФГИС ЕГРН
полное наименование должности:	подпись
	инициалы, фамилия

М.П.



Выписка из Единого государственного реестра недвижимости об объекте недвижимости  
Сведения о характеристиках объекта недвижимости

Земельный участок		№ 99/20/18/1541871/40		Всего листов выписки: _____	
Лист № _____	Раздел 1	Всего листов раздела 1: _____	Всего листов выписки: _____		
Кадстровый номер:		91:01:036044:238			
Условный номер земельного участка: _____					
Сведения о принятии акта (или) заключения договора, предусматривающего предоставление в соответствии с земельным законодательством исполнительным органом государственной власти (или органом местного самоуправления) находящегося в государственной или муниципальной собственности земельного участка для строительства нецелевого дома социального использования или нецелевого дома коммерческого использования: _____					
Сведения о том, что земельный участок или земельные участки образованы на основании решения об отчуждении земельного участка и (или) расположенного на нем объекта недвижимости для государственных или муниципальных нужд: _____					
Сведения о том, что земельный участок образован из земель или земельного участка, государственная собственность на которые не разграничена: _____					
Сведения о наличии земельного спора о местоположении границ земельного участка: _____					
Статус записи об объекте недвижимости: _____					
Особые отметки: _____					
Получатель выписки: Бондаренко Андрей Михайлович					
Государственный регистратор		полное наименование должности		подпись _____	
				инициалы, фамилия _____	

М.П.

Выписка из Единого государственного реестра недвижимости об объекте недвижимости  
Сведения о зарегистрированных правах

Земельный участок		№ 99/20/18/1541871/40		Всего листов выписки: _____	
Лист № _____	Раздел 2	Всего листов раздела 2: _____	Всего листов выписки: _____		
Кадстровый номер:		91:01:036044:238			
1. Правообладатель (правообладатели):					
1.1. Субъект Российской Федерации - город федерального значения Севастополь					
2. Вид, номер и дата государственной регистрации права:					
2.1. Собственность №91:01:036044:238:91:001/2018:1 от 13.03.2018					
Ограничение прав и обременение объекта недвижимости:					
вид: _____					
дата государственной регистрации: _____					
номер государственной регистрации: _____					
срок, на который установлено ограничение прав и обременение объекта недвижимости: _____					
3. 3.1.1.					
лица, в пользу которого установлено ограничение прав и обременение объекта недвижимости: Метияев Раипович; Организация Мусульман "АВДЕТ" с. Орликосе Дуванского Управления Мусульман Республики Крым и города Севастополь. ИНН: 920258074					
основание государственной регистрации: Договор безвозмездного пользования земельным участком №134-П/от 22.02.2018 г.					
4. Договоры участия в долевом строительстве: _____					
5. Заявленные в судебном порядке права требования: _____					
6. Сведения о ввозимых и отвозимых зарегистрированных правах: _____					
7. Сведения о наличии раздела об отчуждении объектов недвижимости для государственных и муниципальных нужд: _____					
8. Сведения о невозможности государственной регистрации (без личного участия) правообладателя или его законного представителя: _____					
9. Правомогутели и сведения о наличии погашенных, но не расквитанных заявлений о предоставлении государственной регистрации права (перехода, прекращения права), отчуждении права или обременении объекта недвижимости, сведения об отчуждении объекта недвижимости: _____					
10. Сведения об осуществлении государственной регистрации сделок, права, отчуждения права (без необходимого в силу закона согласия третьего лица, органа): _____					
11. Сведения о невозможности государственной регистрации перехода, прекращения, ограничения права на земельный участок из земель сельскохозяйственного назначения: _____					

Государственный регистратор		полное наименование должности		подпись _____	
				инициалы, фамилия _____	

М.П.

Выписка из Единого государственного реестра недвижимости об объекте недвижимости

Сведения о характеристиках объекта недвижимости

На основании запроса от 20.08.2018 г., поступившего на рассмотрение 21.08.2018 г., сообщая, что согласно записи Единого государственного реестра недвижимости

<b>Жилая недвижимость</b>	
Лист № _____ Раздела 1 _____	Всего листов выписки: _____
21.08.2018 № 99/2018/154188249	
Кадастровый номер: 91:01:036004:348	
Номер кадастрового квартала:	91:01:036004
Дата приема в кадастровый номер:	12.04.2018
Ранее присвоенный государственный учетный номер:	данные отсутствуют
Адрес:	Республика Федерация, г. Севастополь, с. Орляновка, ул. Пресловская, 24
Площадь:	547 +/- кв. м
Кадастровая стоимость, руб.:	503540,85
Кадастровые номера расположенных в пределах земельного участка объектов недвижимости:	данные отсутствуют
Кадастровые номера объектов недвижимости, из которых образован объект недвижимости:	данные отсутствуют
Кадастровые номера образованных объектов недвижимости:	данные отсутствуют
Сведения о включении объекта недвижимости в состав предприятия как юридического комплекса:	
Государственный регистратор	ФГИС ЕГРН
полное наименование должности	подпись
	инициалы, фамилия

М.П.

Выписка из Единого государственного реестра недвижимости об объекте недвижимости

Сведения о характеристиках объекта недвижимости

<b>Жилая недвижимость</b>	
Лист № _____ Раздела 1 _____	Всего листов выписки: _____
21.08.2018 № 99/2018/154188249	
Кадастровый номер: 91:01:036004:348	
Категория земель:	Земли населенных пунктов
Вид разрешенного использования:	Для индивидуального жилищного строительства (код 2.1)
Сведения о кадастровом номере:	Фирочкин Павел Николаевич №71-14-361, Крыжский Филиал АО "Роснефтегазсервис" - Федеральное ЕПН
Сведения о лесх, водных объектах и об иных природных объектах, расположенных в пределах земельного участка	данные отсутствуют
Сведения о том, что земельный участок полностью или частично расположен в границах зоны с особыми условиями использования территории или территории объекта культурного наследия	данные отсутствуют
Сведения о том, что земельный участок расположен в границах особой экономической зоны, территории опережающего социально-экономического развития, зоны территориального развития в Российской Федерации, иной зоны	данные отсутствуют
Сведения о том, что земельный участок расположен в границах особо охраняемой природной территории, охотничьих угодий, лесничества, лесопарков:	данные отсутствуют
Сведения о результатах проведения государственного земельного надзора:	данные отсутствуют
Сведения о расположении земельного участка в границах территории, в отношении которой утверждена проект развития территории:	данные отсутствуют

Государственный регистратор	ФГИС ЕГРН
полное наименование должности	подпись
	инициалы, фамилия

М.П.

Выписка из Единого государственного реестра недвижимости об объекте недвижимости  
Сведения о зарегистрированных объектах недвижимости

<b>Земельный участок</b>	
Лист №: _____	Всего листов выписки: _____
21.08.2018 № 99/2018/154188249	Всего разделов: _____
Кадастровый номер: 91:01:036004:348	
Условный номер земельного участка: _____	
Сведения о принятии акта (или) заключения договора, предусматривающего предоставление в соответствии с земельным законодательством исполнительным органом государственной власти или органом местного самоуправления, осуществляющим функции, в том числе, для муниципальной собственности земельного участка для строительства нецелевого дома социального использования или нецелевого дома коммерческого использования: _____	данные отсутствуют
Сведения о том, что земельный участок или земельные участки образованы на основании решения об отчуждении земельного участка и (или) распоряженного на нем объекта недвижимости для государственных или муниципальных нужд: _____	данные отсутствуют
Сведения о том, что земельный участок образован из земель или земельного участка, государственная собственность на которые не разграничена: _____	данные отсутствуют
Сведения о наличии земельного спора о местоположении границ земельного участка: _____	данные отсутствуют
Статус записи об объекте недвижимости: _____	Сведения об объекте недвижимости имеют статус "актуальные"
Объемы отметки: _____	Сведения, необходимые для заполнения раздела 4.1 отсутствуют. Сведения, необходимые для заполнения раздела 4.2 отсутствуют.
Получатель выписки: _____	Бондаренко Андрей Михайлович

Государственный регистратор	полное наименование должности	подпись	инициалы, фамилия
			М.П.

Выписка из Единого государственного реестра недвижимости об объекте недвижимости  
Сведения о зарегистрированных правах

<b>Земельный участок</b>			
Лист №: _____	Всего листов выписки: _____		
21.08.2018 № 99/2018/154188249	Всего разделов: _____		
Кадастровый номер: 91:01:036004:348			
Информация об объекте недвижимости:			
1. Правообладатель (правообладатели):	1.1 Дубоудрова Юлия Викторовна		
2. Вид, номер и дата государственной регистрации права:	2.1 Собственность, №91:01:036004:348-91/001/2018-1 от 15.08.2018		
3. Ограничение права и образование объекта недвижимости:	не зарегистрировано		
4. Договоры участия в долевом строительстве:	данные отсутствуют		
5. Заявленные в судебном порядке права требования:	данные отсутствуют		
6. Сведения о возращении в отчуждении зарегистрированного права:	данные отсутствуют		
7. Сведения о наличии решения об отчуждении объекта недвижимости для государственных и муниципальных нужд:	данные отсутствуют		
8. Сведения о невозможности государственной регистрации без личного участия правообладателя или его законного представителя:			
9. Правомогущие и сведения о наличии пасту выписки, но не раскрытых земельных и сведений о проведении государственной регистрации права (перехода, прекращения права), ограничении права или обременения объекта недвижимости, связанных с отчуждением объекта недвижимости:	данные отсутствуют		
10. Ограничение права без необходимого в силу закона согласия третьего лица, органа:	данные отсутствуют		
11. Сведения о невозможности государственной регистрации перехода, прекращения, ограничения права на земельный участок из земель сельскохозяйственного назначения:			
Государственный регистратор	полное наименование должности	подпись	инициалы, фамилия
			М.П.

Выписка из Единого государственного реестра недвижимости об объекте недвижимости  
Сведения о характеристиках объекта недвижимости

ФГИС ЕГРН  
наименование органа регистрации прав

Раздел 1

Выписка из Единого государственного реестра недвижимости об объекте недвижимости  
Сведения о характеристиках объекта недвижимости

Основания запроса от 20.08.2018 г., поступившего на рассмотрение 21.08.2018 г., сообщаю, что согласно записи Единого государственного реестра недвижимости

<b>Жилая недвижимость</b>	
Лист № _____ Раздела 1 _____	Всего листов выписки _____
21.08.2018 № 99/2018/15418/570	
Кадастровый номер: 91:01:042001:9	
Номер кадастрового квартала:	91:01:042001
Дата приема в кадастровый номер:	02.12.2009
Ранее присвоенный государственный учетный номер:	Кадастровый номер: 8536590700420010088
Адрес:	г. Севастополь, с. Павловка, ул. Родниковская, 8
Площадь:	1244 +/- 1 кв. м
Кадастровый стоимость, руб.:	1481642
Кадастровые номера расположенных в пределах земельного участка объектов недвижимости:	91:01:042001:15
Кадастровые номера объектов недвижимости, из которых образован объект недвижимости:	данные отсутствуют
Кадастровые номера образованных объектов недвижимости:	данные отсутствуют
Сведения о включении объекта недвижимости в состав предприятия как юридического комплекса:	
Государственный регистратор	ФГИС ЕГРН
полное наименование должности	подпись
	инициалы, фамилия

М.П.

ФГИС ЕГРН

Раздел 1

Выписка из Единого государственного реестра недвижимости об объекте недвижимости  
Сведения о характеристиках объекта недвижимости

<b>Жилая недвижимость</b>	
Лист № _____ Раздела 1 _____	Всего листов выписки _____
21.08.2018 № 99/2018/15418/570	
Кадастровый номер: 91:01:042001:9	
Категория земель:	Земли населенных пунктов
Вид разрешенного использования:	для строительства и обслуживания жилого дома, хозяйственных построек и сооружений (приусадебный участок)
Сведения о кадастровом назначении:	Световская Людмила Борисовна №82-15-362, ООО "СевЗемПроект"
Сведения о лесных объектах и об иных природных объектах, расположенных в пределах земельного участка:	данные отсутствуют
Сведения о том, что земельный участок полностью или частично расположен в границах зон с особыми условиями использования территории или территории объекта культурного наследия:	данные отсутствуют
Сведения о том, что земельный участок расположен в границах особой экономической зоны, территории опережающего социально-экономического развития, зоны территориального развития в Российской Федерации, иной зоны:	данные отсутствуют
Сведения о том, что земельный участок расположен в границах особо охраняемой природной территории, охотничьих угодий, лесничества, лесопарков:	данные отсутствуют
Сведения о результатах проведения государственного земельного надзора:	данные отсутствуют
Сведения о расположении земельного участка в границах территории, в отношении которой утвержден проект развития территории:	данные отсутствуют
Государственный регистратор	ФГИС ЕГРН
полное наименование должности	подпись
	инициалы, фамилия

М.П.

Выписка из Единого государственного реестра недвижимости об объекте недвижимости  
Сведения о зарегистрированных объектах недвижимости

<b>Земельный участок</b>	
Лист №: _____	Всего листов выписки: _____
21.08.2018 № 99/2018/154187570	9101:042/2011:9
Кадастровый номер:	
Условный номер земельного участка:	
Сведения о принятии акта (или) заключения договора, предусматривающего предоставление в соответствии с земельным законодательством исполнительным органом государственной власти или органом местного самоуправления, осуществляющим функции, не относящиеся к функциям органов государственной власти, для строительства индивидуального жилого дома, строительства или использования индивидуального жилого коммерческого использования:	данные отсутствуют
Сведения о том, что земельный участок или земельные участки образованы на основании решения об отчуждении земельного участка и (или) распоряженного на нем объекта недвижимости для государственных или муниципальных нужд:	данные отсутствуют
Сведения о том, что земельный участок образован из земель или земельного участка, государственная собственность на которые не разграничена:	данные отсутствуют
Сведения о наличии земельного спора о местоположении границ земельного участка:	данные отсутствуют
Статус записи об объекте недвижимости:	данные отсутствуют
Общие отметки:	Сведения об объекте недвижимости имеют статус "актуальные, ранее утратившие"
Получатель выписки:	Сведения, необходимые для заполнения раздела 4.1 отсутствуют. Сведения, необходимые для заполнения раздела 4.2 отсутствуют.
Получатель выписки: Бондаренко Андрей Михайлович	

Государственный регистратор	полное наименование должности	подпись	инициалы, фамилия
		М.П.	

Выписка из Единого государственного реестра недвижимости об объекте недвижимости  
Сведения о зарегистрированных правах

<b>Земельный участок</b>	
Лист №: _____	Всего листов выписки: _____
21.08.2018 № 99/2018/154187570	9101:042/2011:9
Кадастровый номер:	
1. Правообладатель (правообладатели):	
1. Вид, номер и дата государственной регистрации права:	1.1 Манастырский Виктор Михайлович
2. Описание права и образование объекта недвижимости:	2.1 Собственность, №9101:042/2011:9-91001/2018:1 от 31.05.2018 не зарегистрировано
3. Договоры участия в долевом строительстве:	данные отсутствуют
4. Заявленные в судебном порядке права требования:	данные отсутствуют
5. Сведения о возращении в отчуждении зарегистрированного права государственными и муниципальными органами:	данные отсутствуют
6. Сведения о невозможности государственной регистрации без личного участия правообладателя или его законного представителя:	данные отсутствуют
7. Правомогущие и сведения о наличии пасту выписки, но не раскрытых земельных при проведении государственной регистрации права (перехода, прекращения права), ограничения права или обременения объекта недвижимости, ссылки в отношении объекта недвижимости:	данные отсутствуют
8. Сведения об осуществлении государственной регистрации сделки, права, ограничения права без необходимого в силу закона согласия третьего лица, органа:	данные отсутствуют
9. Сведения о невозможности государственной регистрации перехода, прекращения, ограничения права на земельный участок из земель сельскохозяйственного назначения:	данные отсутствуют
10. Сведения о невозможности государственной регистрации перехода, прекращения, ограничения права на земельный участок из земель сельскохозяйственного назначения:	данные отсутствуют
11. Сведения о невозможности государственной регистрации перехода, прекращения, ограничения права на земельный участок из земель сельскохозяйственного назначения:	данные отсутствуют
Государственный регистратор	
полное наименование должности	подпись
М.П.	

Государственный регистратор	полное наименование должности	подпись	инициалы, фамилия
		М.П.	

**ФГИС ЕГРН**  
на предоставление сведений о факте регистрации права

Выписка из Единого государственного реестра недвижимости об объекте недвижимости  
Сведения о характеристиках объекта недвижимости

На основании запроса от 20.08.2018 г., поступившего на рассмотрение 21.08.2018 г., сообщая, что согласно записи Единого государственного реестра недвижимости

**Жилая недвижимость**

Лист № \_\_\_\_\_ Раздела 1 \_\_\_\_\_ Всего листов выписки: \_\_\_\_\_  
 21.08.2018 № 99/2018/154188294  
 Кадастровый номер: 91:01:042001:69

Категория земель:	Земли населенных пунктов
Вид разрешенного использования:	для строительства и обслуживания жилого дома, хозяйственных построек и сооружений (принадлежит участку)
Сведения о кадастровом назначении:	данные отсутствуют
Сведения о лесе, водных объектах и об иных природных объектах, расположенных в пределах земельного участка:	данные отсутствуют
Сведения о том, что земельный участок полностью или частично расположен в границах зон с особыми условиями использования территории или территории объекта культурного наследия:	данные отсутствуют
Сведения о том, что земельный участок расположен в границах особой экономической зоны, территории опережающего социально-экономического развития, зоны территориального развития в Российской Федерации, иной зоны:	данные отсутствуют
Сведения о расположении земельного участка в границах особой охраняемой природной территории, охотничьих угодий, лесничества, лесопарков:	данные отсутствуют
Сведения о результатах проведения государственного земельного надзора:	данные отсутствуют
Сведения о расположении земельного участка в границах территории, в отношении которой утвержден проект развития территории:	данные отсутствуют

Государственный регистратор \_\_\_\_\_ подпись \_\_\_\_\_  
 инициалы, фамилия

М.П.

**ФГИС ЕГРН**  
на предоставление сведений о факте регистрации права

Выписка из Единого государственного реестра недвижимости об объекте недвижимости  
Сведения о характеристиках объекта недвижимости

На основании запроса от 20.08.2018 г., поступившего на рассмотрение 21.08.2018 г., сообщая, что согласно записи Единого государственного реестра недвижимости

**Жилая недвижимость**

Лист № \_\_\_\_\_ Раздела 1 \_\_\_\_\_ Всего листов выписки: \_\_\_\_\_  
 21.08.2018 № 99/2018/154188294  
 Кадастровый номер: 91:01:042001:69

Номер кадастрового квартала:	91:01:042001
Дата приема в кадастровый номер:	29.11.2011
Ранее присвоенный государственный учетный номер:	Кадастровый номер: 853659070042001:0203
Адрес:	г. Севастополь, Батумский район, с. Орлянка, ул. Переселенская, 17
Площадь:	770 кв. м
Кадастровая стоимость, руб.:	708823,5
Кадастровые номера расположенных в пределах земельного участка объектов недвижимости:	данные отсутствуют
Кадастровые номера объектов недвижимости, из которых образован объект недвижимости:	данные отсутствуют
Кадастровые номера образованных объектов недвижимости:	данные отсутствуют
Сведения о включении объекта недвижимости в состав предприятия как юридического комплекса:	данные отсутствуют

Государственный регистратор \_\_\_\_\_ подпись \_\_\_\_\_  
 инициалы, фамилия

М.П.

Выписка из Единого государственного реестра недвижимости об объекте недвижимости  
Сведения о характеристиках объекта недвижимости

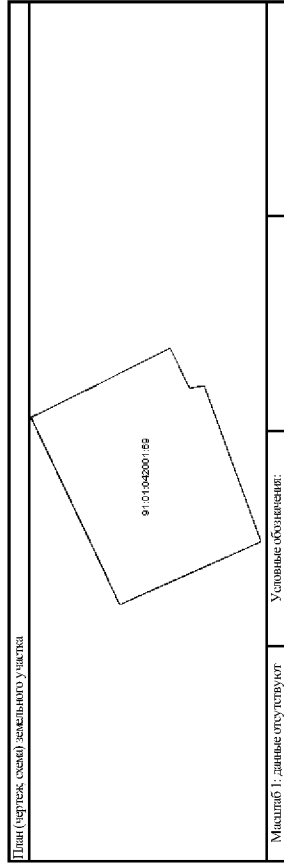
Земельный участок	
Лист № _____	Результат № _____
21.08.2018 № 99/2018/154188294	Всего листов выписки _____
Катастровый номер: 91:01:04201:69	

Условный номер земельного участка:	данные отсутствуют
Сведения о принятии акта (или) заключения договора, предусмотренного законодательством в соответствии с земельным законодательством исполнительных органов государственной власти или органов местного самоуправления, находящихся в государственной или муниципальной собственности земельного участка для строительства недвижимого имущества, использования или иного вида коммерческого использования:	данные отсутствуют
Сведения о том, что земельный участок или земельные участки образованы на основании решения об отчуждении земельного участка и (или) расположенного на нем объекта недвижимости для государственных или муниципальных нужд:	данные отсутствуют
Сведения о том, что земельный участок образован из земель или земельного участка, государственная собственность на которые не разграничена:	данные отсутствуют
Сведения о наличии земельного спора о местоположении границ земельного участка:	данные отсутствуют
Статус записи об объекте недвижимости:	Сведения об объекте недвижимости имеют статус "актуальные, ранее учтенные"
Общие отметки:	Правила земельного участка не установлены в соответствии с требованиями земельного законодательства. Сведения необходимы для заполнения раздела 2 отсутствуют. Сведения необходимы для заполнения раздела 3.1 отсутствуют. Бондаренко Андрей Михайлович
Получатель выписки:	

Государственный регистратор	подпись	инициалы, фамилия
М.П.		

Выписка из Единого государственного реестра недвижимости об объекте недвижимости  
Описание местоположения земельного участка

Земельный участок	
Лист № _____	Результат № _____
21.08.2018 № 99/2018/154188294	Всего листов выписки _____
Катастровый номер: 91:01:04201:69	



Масштаб 1: данные отсутствуют	Условные обозначения:
Государственный регистратор	
полное наименование должности	
М.П.	

инициалы, фамилия

Выписка из Единого государственного реестра недвижимости об объекте недвижимости

Сведения о характеристиках объекта недвижимости

На основании запроса от 20.08.2018 г., поступившего на рассмотрение 21.08.2018 г., сообщая, что согласно записи Единого государственного реестра недвижимости

<b>Жилая недвижимость</b>	
Лист № _____ Раздела 1 _____	Всего листов выписки: _____
21.08.2018 № 99/2018/15418/533	
Кадастровый номер: 91:01:042001:259	
Номер кадастрового квартала:	91:01:042001
Дата приема в кадастровый номер:	17.05.2010
Ранее присвоенный государственный учетный номер:	Кадастровый номер: 853659070042001:0182
Адрес:	г. Севастополь, с. Орлянок, ул. Перевозчиков, 1-4
Площадь:	1546 кв. м
Кадастровый стоимость, руб.:	1423170,3
Кадастровые номера расположенных в пределах земельного участка объектов недвижимости:	данные отсутствуют
Кадастровые номера объектов недвижимости, из которых образован объект недвижимости:	данные отсутствуют
Кадастровые номера образованных объектов недвижимости:	данные отсутствуют
Сведения о включении объекта недвижимости в состав предприятия как юридического лица:	
Государственный регистратор	ФГИС ЕГРН
полное наименование должности	подпись
	инициалы, фамилия

М.П.

Сведения о характеристиках объекта недвижимости

<b>Жилая недвижимость</b>	
Лист № _____ Раздела 1 _____	Всего листов выписки: _____
21.08.2018 № 99/2018/15418/533	
Кадастровый номер: 91:01:042001:259	
Категория земель:	Категория не установлена
Вид разрешенного использования:	Для строительства и обслуживания жилого дома, хозяйственных построек и сооружений (принадлежит участку)
Сведения о кадастровом назначении:	данные отсутствуют
Сведения о лесных участках и об иных природных объектах, расположенных в пределах земельного участка:	данные отсутствуют
Сведения о том, что земельный участок полностью или частично расположен в границах зон с особыми условиями использования территории или территории объекта культурного наследия:	данные отсутствуют
Сведения о том, что земельный участок расположен в границах особой экономической зоны, территории опережающего социально-экономического развития, зоны территориального развития в Российской Федерации, иной зоны:	данные отсутствуют
Сведения о том, что земельный участок расположен в границах особой охраняемой природной территории, охотничьих угодий, лесничества, лесопарков:	данные отсутствуют
Сведения о результатах проведения государственного земельного надзора:	данные отсутствуют
Сведения о расположении земельного участка в границах территории, в отношении которой утверждён проект развития территории:	данные отсутствуют
Государственный регистратор	ФГИС ЕГРН
полное наименование должности	подпись
	инициалы, фамилия

М.П.



Выписка из Единого государственного реестра недвижимости об объекте недвижимости  
Сведения о зарегистрированных объектах недвижимости

<b>Земельный участок</b>	
Лист № _____ Раздел 1	Всего листов выписки _____
21.08.2018 № 99/2018/154187533	
Кадастровый номер: 91:01:042/01:259	
Условный номер земельного участка:	данные отсутствуют
Сведения о принятии акта (или) заключения договора, предусматривающего предоставление в соответствии с земельным законодательством исполнительным органом государственной власти или органом местного самоуправления, находящимся в государственной или муниципальной собственности земельного участка для строительства нового дома с обязательным использованием земельного дома коммерческого использования:	данные отсутствуют
Сведения о том, что земельный участок или земельные участки образованы на основании решения об отчуждении земельного участка и (или) расположенного на нем объекта недвижимости для государственных или муниципальных нужд:	данные отсутствуют
Сведения о том, что земельный участок образован из земель или земельного участка, государственная собственность на которые не разграничена:	данные отсутствуют
Сведения о наличии земельного спора о местоположении границ земельного участка:	данные отсутствуют
Статус земли об объекте недвижимости:	Сведения об объекте недвижимости имеют статус "актуальные, ранее утратившие"
Особые отметки:	Правил земельного участка не установлено в соответствии с требованиями земельного законодательства. Сведения о категории земель имеют статус «Актуальные неактуальность выписки». Право ограничения права, ограничение объекта недвижимости зарегистрировано на данный объект недвижимости с категорией земель отсутствующей. Сведения необходимые для заполнения раздела 3.1 отсутствуют.
Получатель выписки:	Бондаренко Андрей Михайлович
Государственный регистратор	полное наименование должности
	подпись
	ФГИС ЕПРН
	инициалы, фамилия

М.П.

Выписка из Единого государственного реестра недвижимости об объекте недвижимости  
Сведения о зарегистрированных правах

<b>Земельный участок</b>	
Лист № _____ Раздел 2	Всего листов выписки _____
21.08.2018 № 99/2018/154187533	
Кадастровый номер: 91:01:042/01:259	
1. Правообладатель (правообладатели):	1.1 Малюков Виктор Александрович
2. Вид, номер и дата государственной регистрации права:	2.1 Собственность, №91-01/001-01/001/004/2016-5871 от 07.04.2016
3. Ограничение права и образование объекта недвижимости:	не зарегистрировано
4. Договоры участия в долевом строительстве:	данные отсутствуют
5. Заключенные в судебном порядке права требования:	данные отсутствуют
6. Сведения о возращении в отчуждении зарегистрированного права:	данные отсутствуют
7. Сведения о наличии решения об отчуждении объекта недвижимости для государственных и муниципальных нужд:	данные отсутствуют
8. Сведения о невозможности государственной регистрации без личного участия правообладателя или его законного представителя:	данные отсутствуют
9. Правомогущие и сведения о наличии пасты выписки, но не раскрытых земельных или сведений о проведении государственной регистрации права (перехода, прекращения права), ограничении права или образовании объекта недвижимости, связанных с отчуждением объекта недвижимости:	данные отсутствуют
10. Ограничение права без необходимого в силу закона согласия третьего лица, органа:	данные отсутствуют
11. Сведения о невозможности государственной регистрации перехода, прекращения, ограничения права на земельный участок из земель сельскохозяйственного назначения:	данные отсутствуют
Государственный регистратор	полное наименование должности
	подпись
	ФГИС ЕПРН
	инициалы, фамилия

М.П.

Выписка из Единого государственного реестра недвижимости об объекте недвижимости

Сведения о характеристиках объекта недвижимости

На основании запроса от 20.08.2018 г., поступившего на рассмотрение 21.08.2018 г., сообщая, что согласно записи Единого государственного реестра недвижимости

<b>Жилая недвижимость</b>	
Лист № _____ Раздела 1 _____	Всего листов раздела 1: _____
21.08.2018 № 99/2018/154187549	
Кадастровый номер: 91:01:042001:321	
Номер кадастрового квартала:	91:01:042001
Дата прекращения кадастрового номера:	06.02.2014
Ранее присвоенный государственный учетный номер:	Кадастровый номер: 853659070042001:0116
Адрес:	г. Севастополь, Балаклавский р-н с Орлянок, ВЛ-6 вВ РЛМ 22-П/16, УЛ-10, №10
Площадь:	11 кв. м
Кадастровая стоимость, руб.:	3581,96
Кадастровые номера расположенных в пределах земельного участка объектов недвижимости:	данные отсутствуют
Кадастровые номера объектов недвижимости, из которых образован объект недвижимости:	данные отсутствуют
Кадастровые номера образующих объектов недвижимости:	данные отсутствуют
Сведения о включении объекта недвижимости в состав предприятия как юридического комплекса:	
Государственный регистратор	ФГИС ЕГРН
полное наименование должности	подпись
	инициалы, фамилия

М.П.

Сведения о характеристиках объекта недвижимости

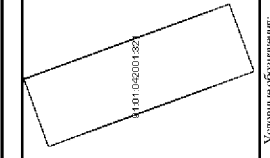
<b>Жилая недвижимость</b>	
Лист № _____ Раздела 1 _____	Всего листов раздела 1: _____
21.08.2018 № 99/2018/154187549	
Кадастровый номер: 91:01:042001:321	
Категория земель:	Земли промышленности, энергетики, транспорта, связи, радиосвязи, телевидения, информатики, земли для обеспечения космической деятельности, земли обороны, безопасности и земли иного специального назначения
Вид разрешенного использования:	Для размещения киши и обустройства помещений производственной базы
Сведения о кадастровом лицевом счете:	данные отсутствуют
Сведения о лесах, водных объектах и объектах придорожных объектах, расположенных в пределах земельного участка:	данные отсутствуют
Сведения о том, что земельный участок является или частично расположен в границах зоны с особыми условиями использования территории или территории объекта культурного наследия:	данные отсутствуют
Сведения о том, что земельный участок расположен в границах особой экономической зоны, территории опережающего социально-экономического развития, зоны территориального развития в Российской Федерации, иной зоны:	данные отсутствуют
Сведения о том, что земельный участок расположен в границах особой охраняемой природной территории, охотничьих угодий, лесничества, лесопарков:	данные отсутствуют
Сведения о результатах проведения государственного земельного надзора:	данные отсутствуют
Сведения о расположении земельного участка в границах территории, в отношении которой утверждены проект межевания территории:	данные отсутствуют
Государственный регистратор	ФГИС ЕГРН
полное наименование должности	подпись
	инициалы, фамилия

М.П.

Выписка из Единого государственного реестра недвижимости об объекте недвижимости  
Сведения о характеристиках объекта недвижимости

<b>Земельный участок</b>	
Лист № _____ Раздел 1	Всего листов выписки _____
21.08.2018 № 99/2018/154187549	Всего разделов: _____
Кадастровый номер:	91:01:042/01:321
Условный номер земельного участка:	
Сведения о принятии акта (или) заключения договора, предусмотренного законодательством в соответствии с земельным законодательством исполнительных органов государственной власти или органов местного самоуправления, находящихся в государственной или муниципальной собственности земельного участка для строительства нового дома, сооружения или иного недвижимого имущества, подлежащего использованию или новому дому коммерческого использования:	данные отсутствуют
Сведения о том, что земельный участок или земельные участки образованы на основании решения: об отчуждении земельного участка и (или) расположенного на нем объекта недвижимости для государственных или муниципальных нужд:	данные отсутствуют
Сведения о том, что земельный участок образован из земель или земельного участка, государственная собственность на которые не разграничена:	данные отсутствуют
Сведения о наличии земельного спора о местоположении границ земельного участка:	данные отсутствуют
Статус записи об объекте недвижимости:	Сведения об объекте недвижимости имеют статус "актуальные, ранее учтенные"
Общие отметки:	Правила земельного участка не установлены в соответствии с требованиями земельного законодательства. Сведения необходимые для заполнения раздела 2 отсутствуют. Сведения необходимые для заполнения раздела 3.1 отсутствуют. Сведения необходимые для заполнения раздела 4 отсутствуют. Сведения необходимые для заполнения раздела 4.1 отсутствуют. Сведения необходимые для заполнения раздела 4.2 отсутствуют.
Подпись выписки:	Бондаренко Андрей Михайлович
Государственный регистратор	подпись _____
полное наименование должности	М.П.
	инициалы, фамилия

Выписка из Единого государственного реестра недвижимости об объекте недвижимости  
Описание местоположения земельного участка

<b>Земельный участок</b>	
Лист № _____ Раздел 3	Всего листов выписки _____
21.08.2018 № 99/2018/154187549	Всего разделов: _____
Кадастровый номер:	91:01:042/01:321
План (чертеж, схема) земельного участка	
	
Масштаб 1: данные отсутствуют	Условные обозначения:
Государственный регистратор	подпись _____
полное наименование должности	М.П.
	инициалы, фамилия

Выписка из Единого государственного реестра недвижимости об объекте недвижимости

На основании запроса от 20.08.2018 г., поступившего на рассмотрение 21.08.2018 г., сообщая, что согласно записи Единого государственного реестра недвижимости

<b>Жилая недвижимость</b>	
Лист № _____ Раздела 1 _____	Всего листов раздела 1: _____
21.08.2018 № 99/2018/15418/522	
Кадастровый номер: 91:01:042001:330	
Номер кадастрового квартала:	91:01:042001
Дата прекращения кадастрового номера:	14.11.2013
Ранее присвоенный государственный учетный номер:	Кадастровый номер: 853659070042001:0140
Адрес:	г. Севастополь, Балаклавский Р-н с/Орликов, ВЛ-6 в/В РЛМ 22-П/016, П/10 №8
Площадь:	4 кв. м
Кадастровая стоимость, руб.:	2393,44
Кадастровые номера расположенных в пределах земельного участка объектов недвижимости:	данные отсутствуют
Кадастровые номера объектов недвижимости, из которых образован объект недвижимости:	данные отсутствуют
Кадастровые номера образующих объект недвижимости в состав предприятия как юридического комплекса:	данные отсутствуют
Государственный регистратор	ФГИС ЕГРН
полное наименование должности	подпись
	инициалы, фамилия

М.П.

**Жилая недвижимость**

Лист № \_\_\_\_\_ Раздела 1 \_\_\_\_\_

21.08.2018 № 99/2018/15418/522

Кадастровый номер: 91:01:042001:330

Категория земель:	Земли промышленности, энергетики, транспорта, связи, радиосвязи, телевидения, информатики, земли для обеспечения космической деятельности, земли обороны, безопасности и земли иного специального назначения
Вид разрешенного использования:	По производству и распределению энергии
Сведения о кадастровом номере:	данные отсутствуют
Сведения о лесах, водных объектах и об иных природных объектах, расположенных в пределах земельного участка:	данные отсутствуют
Сведения о том, что земельный участок является или частично расположен в границах зоны с особыми условиями использования территории или территории объекта культурного наследия:	данные отсутствуют
Сведения о том, что земельный участок расположен в границах особой экономической зоны, территории опережающего социально-экономического развития, зоны территориального развития в Российской Федерации, иной зоны:	данные отсутствуют
Сведения о том, что земельный участок расположен в границах особо охраняемой природной территории, охотничьих угодий, лесничества, лесопарков:	данные отсутствуют
Сведения о результатах проведения государственного земельного надзора:	данные отсутствуют
Сведения о расположении земельного участка в границах территории, в отношении которой утверждены проект межведомственной территории:	данные отсутствуют

Государственный регистратор

полное наименование должности

ФГИС ЕГРН

подпись

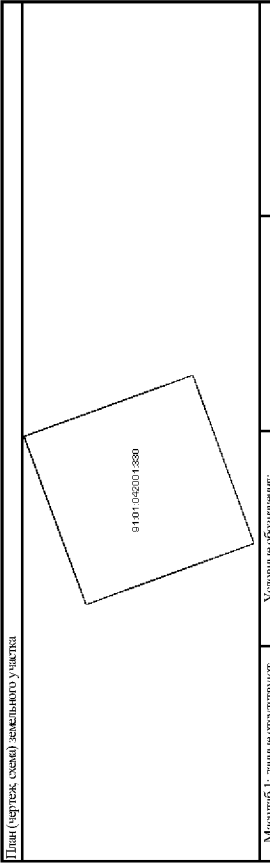
инициалы, фамилия

М.П.

Выписка из Единого государственного реестра недвижимости об объекте недвижимости  
Сведения о характеристиках объекта недвижимости

<b>Земельный участок</b>	
Лист № _____ Раздел 1	Всего листов выписки _____
21.08.2018 № 99/2018/154187522	Всего разделов: _____
Кадастровый номер:	9101/042001/530
Условный номер земельного участка:	
Сведения о принятии акта (или) заключения договора, предусмотренных законодательством в соответствии с земельным законодательством исполнительных органов государственной власти или органов местного самоуправления, находящихся в государственной или муниципальной собственности земельного участка для строительства недвижимого имущества или иного недвижимого имущества, подлежащего использованию или использованию:	данные отсутствуют
Сведения о том, что земельный участок или земельные участки образованы на основании решения об отчуждении земельного участка и (или) расположенного на нем объекта недвижимости для государственных или муниципальных нужд:	данные отсутствуют
Сведения о том, что земельный участок образован из земель или земельного участка, государственная собственность на которые не разграничена:	данные отсутствуют
Сведения о наличии земельного спора о местоположении границ земельного участка:	данные отсутствуют
Статус записи об объекте недвижимости:	Сведения об объекте недвижимости имеют статус "актуальные, ранее учтенные"
Особые отметки:	Правила земельного участка не установлены в соответствии с требованиями земельного законодательства. Сведения необходимы для заполнения раздела 2 отсутствуют. Сведения необходимы для заполнения раздела 3.1 отсутствуют. Сведения необходимы для заполнения раздела 4 отсутствуют. Сведения необходимы для заполнения раздела 4.1 отсутствуют. Сведения необходимы для заполнения раздела 4.2 отсутствуют.
Подпись выписки:	Бондаренко Андрей Михайлович
Государственный регистратор	подпись _____
полное наименование должности _____	
М.П.	
ФГИС ЕПРН	
инициалы, фамилия _____	

Выписка из Единого государственного реестра недвижимости об объекте недвижимости  
Описание местоположения земельного участка

<b>Земельный участок</b>	
Лист № _____ Раздел 3	Всего листов выписки _____
21.08.2018 № 99/2018/154187522	Всего разделов: _____
Кадастровый номер:	9101/042001/530
План (чертеж, схема) земельного участка	
	
Масштаб 1: данные отсутствуют	Условные обозначения:
Государственный регистратор	
полное наименование должности _____	
М.П.	
ФГИС ЕПРН	
инициалы, фамилия _____	

## Выписка из Единого государственного реестра недвижимости об объекте недвижимости

## Сведения о характеристиках объекта недвижимости

На основании запроса от 20.08.2018 г., поступившего на рассмотрение 21.08.2018 г., сообщая, что согласно записи Единого государственного реестра недвижимости

<b>Жилая недвижимость</b>	
Лист № _____ Раздела 1 _____	Всего листов раздела 1: _____
21.08.2018 № 99/2018/154188709	
Кадастровый номер: 91:01:042001:336	
Номер кадастрового квартала:	91:01:042001
Дата приема в кадастровый номер:	13.11.2013
Ранее присвоенный государственный учетный номер:	Кадастровый номер: 8536:5070042001:0141
Адрес:	г. Севастополь, Балаклавский р-н с Орлянок, ВЛ-6 вВ РЛМ 22-П/016, П/10 №9
Площадь:	4 кв. м
Кадастровая стоимость, руб.:	2393,44
Кадастровые номера расположенных в пределах земельного участка объектов недвижимости:	данные отсутствуют
Кадастровые номера объектов недвижимости, из которых образован объект недвижимости:	данные отсутствуют
Кадастровые номера образующих объект недвижимости:	данные отсутствуют
Сведения о включении объекта недвижимости в состав предприятия как юридического комплекса:	данные отсутствуют
Государственный регистратор _____	
полное наименование должности	подпись _____
ФГИС ЕГРН _____	
инициалы, фамилия _____	
М.П.	

## Сведения о характеристиках объекта недвижимости

<b>Жилая недвижимость</b>	
Лист № _____ Раздела 1 _____	Всего листов раздела 1: _____
21.08.2018 № 99/2018/154188709	
Кадастровый номер: 91:01:042001:336	
Категория земель:	Земли промышленности, энергетики, транспорта, связи, радиосвязи, телевидения, информатики, земли для обеспечения космической деятельности, земли обороны, безопасности и земли иного специального назначения
Вид разрешенного использования:	Для размещения киоска и обустройства помещений производственной базы
Сведения о кадастровом лицевом счете:	данные отсутствуют
Сведения о лесах, водных объектах и об иных природных объектах, расположенных в пределах земельного участка:	данные отсутствуют
Сведения о том, что земельный участок является или частично расположен в границах зоны с особыми условиями использования территории или территории объекта культурного наследия:	данные отсутствуют
Сведения о том, что земельный участок расположен в границах особой экономической зоны, территории опережающего социально-экономического развития, зоны территориального развития в Российской Федерации, иной зоны:	данные отсутствуют
Сведения о том, что земельный участок расположен в границах особо охраняемой природной территории, охотничьих угодий, лесничества, лесопарков:	данные отсутствуют
Сведения о результатах проведения государственного земельного надзора:	данные отсутствуют
Сведения о расположении земельного участка в границах территории, в отношении которой утверждены проект межевания территории:	данные отсутствуют
Государственный регистратор _____	
полное наименование должности	подпись _____
ФГИС ЕГРН _____	
инициалы, фамилия _____	
М.П.	

Выписка из Единого государственного реестра недвижимости об объекте недвижимости  
Сведения о характеристиках объекта недвижимости

Земельный участок	
Лист № _____ Раздел 1	Всего листов выписки _____
21.08.2018 № 99/2018/154188709	Всего разделов _____
Кадастровый номер:	9101/042001/336

Условный номер земельного участка:	данные отсутствуют
Сведения о принятии акта (или) заключения договора, предусмотренного законодательством в соответствии с земельным законодательством исполнительных органов государственной власти или органов местного самоуправления, находящихся в государственной или муниципальной собственности земельного участка для строительства недвижимого имущества, использования или иного вида коммерческого использования:	данные отсутствуют
Сведения о том, что земельный участок или земельные участки образованы на основании решения об отчуждении земельного участка и (или) расположенного на нем объекта недвижимости для государственных или муниципальных нужд:	данные отсутствуют
Сведения о том, что земельный участок образован из земель или земельного участка, государственная собственность на которые не разграничена:	данные отсутствуют
Сведения о наличии земельного спора о местоположении границ земельного участка:	данные отсутствуют
Статус записи об объекте недвижимости:	Сведения об объекте недвижимости имеют статус "актуальные, ранее утверждённые"
Общие отметки:	Правила земельного участка не установлены в соответствии с требованиями земельного законодательства. Сведения необходимы для заполнения раздела 2 отсутствуют. Сведения необходимы для заполнения раздела 3.1 отсутствуют. Сведения необходимы для заполнения раздела 4 отсутствуют. Сведения необходимы для заполнения раздела 4.1 отсутствуют. Сведения необходимы для заполнения раздела 4.2 отсутствуют.
Подпись выписки:	Бондаренко Андрей Михайлович

Государственный регистратор	подпись	инициалы, фамилия
полное наименование должности		
М.П.		

Выписка из Единого государственного реестра недвижимости об объекте недвижимости  
Описание местоположения земельного участка

Земельный участок	
Лист № _____ Раздел 3	Всего листов выписки _____
21.08.2018 № 99/2018/154188709	Всего разделов _____
Кадастровый номер:	9101/042001/336

План (чертеж, схема) земельного участка	

Масштаб Г. данные отсутствуют	Условные обозначения:
Государственный регистратор	
полное наименование должности	
М.П.	
подпись	
инициалы, фамилия	

## Выписка из Единого государственного реестра недвижимости об объекте недвижимости

## Сведения о характеристиках объекта недвижимости

На основании запроса от 20.08.2018 г., поступившего на рассмотрение 21.08.2018 г., сообщая, что согласно записи Единого государственного реестра недвижимости

<b>Жилая недвижимость</b>	
Лист № _____ Раздела 1 _____	Всего листов раздела 1: _____
21.08.2018 № 99/2018/154188426	
Кадастровый номер: 91:01:042001:343	
Номер кадастрового квартала:	91:01:042001
Дата прекращения кадастрового номера:	13.11.2013
Ранее присвоенный государственный учетный номер:	Кадастровый номер: 8536590700420010138
Адрес:	г. Санкт-Петербург, Большевский Р-н с/Орлинов, ВЛ-6 в/В РЛМ 22-П/16, П/10 №4
Площадь:	4 кв. м
Кадастровая стоимость, руб.:	2393,44
Кадастровые номера расположенных в пределах земельного участка объектов недвижимости:	данные отсутствуют
Кадастровые номера объектов недвижимости, из которых образован объект недвижимости:	данные отсутствуют
Кадастровые номера образующих объект недвижимости в состав предприятия как юридического комплекса:	данные отсутствуют
Государственный регистратор _____	
полное наименование должности _____	подпись _____
ФГИС ЕГРН _____	
инициалы, фамилия _____	
М.П.	

## Сведения о характеристиках объекта недвижимости

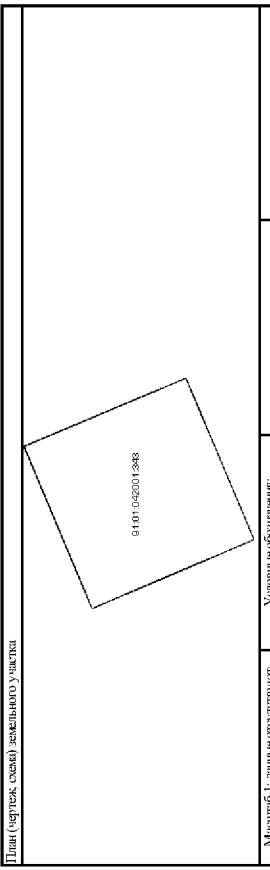
<b>Жилая недвижимость</b>	
Лист № _____ Раздела 1 _____	Всего листов раздела 1: _____
21.08.2018 № 99/2018/154188426	
Кадастровый номер: 91:01:042001:343	
Категория земель:	Земли промышленности, энергетики, транспорта, связи, радиосвязи, телевидения, информатики, земли для обеспечения космической деятельности, земли обороны, безопасности и земли иного специального назначения
Вид разрешенного использования:	Для размещения киоска и обустройства помещений производственной базы
Сведения о кадастровом объекте:	данные отсутствуют
Сведения о лесах, водных объектах и объектах придорожных объектах, расположенных в пределах земельного участка:	данные отсутствуют
Сведения о том, что земельный участок является или частично расположен в границах зоны с особыми условиями использования территории или территории объекта культурного наследия:	данные отсутствуют
Сведения о том, что земельный участок расположен в границах особой экономической зоны, территории опережающего социально-экономического развития, зоны территориального развития в Российской Федерации, иной зоны:	данные отсутствуют
Сведения о том, что земельный участок расположен в границах особо охраняемой природной территории, охотничьих угодий, лесничества, лесопарков:	данные отсутствуют
Сведения о результатах проведения государственного земельного надзора:	данные отсутствуют
Сведения о расположении земельного участка в границах территории, в отношении которой утверждены проект межевания территории:	данные отсутствуют
Государственный регистратор _____	
полное наименование должности _____	подпись _____
ФГИС ЕГРН _____	
инициалы, фамилия _____	
М.П.	



Выписка из Единого государственного реестра недвижимости об объекте недвижимости  
Сведения о характеристиках объекта недвижимости

<b>Земельный участок</b>	
Лист № _____ Раздел 1	Всего листов выписки _____
21.08.2018 № 99/2018/154188426	Всего разделов: _____
Кадастровый номер:	9101/042001/543
Условный номер земельного участка:	
Сведения о принятии акта (или) заключения договора, предусмотренных законодательством в соответствии с земельным законодательством исполнительных органов государственной власти или органов местного самоуправления, находящихся в государственной или муниципальной собственности земельного участка для строительства недвижимого имущества или иного недвижимого имущества, подлежащего использованию или использованию:	данные отсутствуют
Сведения о том, что земельный участок или земельные участки образованы на основании решения об отчуждении земельного участка и (или) расположенного на нем объекта недвижимости для государственных или муниципальных нужд:	данные отсутствуют
Сведения о том, что земельный участок образован из земель или земельного участка, государственная собственность на которые не разграничена:	данные отсутствуют
Сведения о наличии земельного спора о местоположении границ земельного участка:	данные отсутствуют
Статус записи об объекте недвижимости:	Сведения об объекте недвижимости имеют статус "актуальные, ранее утвержденные"
Общие отметки:	Правила земельного участка не установлены в соответствии с требованиями земельного законодательства. Сведения необходимы для заполнения раздела 2 отсутствуют. Сведения необходимые для заполнения раздела 3.1 отсутствуют. Сведения необходимые для заполнения раздела 4 отсутствуют. Сведения необходимые для заполнения раздела 4.1 отсутствуют. Сведения необходимые для заполнения раздела 4.2 отсутствуют.
Получатель выписки:	Бондаренко Андрей Михайлович
Государственный регистратор	подпись _____
полное наименование должности _____	
М.П.	
инициалы, фамилия _____	

Выписка из Единого государственного реестра недвижимости об объекте недвижимости  
Описание местоположения земельного участка

<b>Земельный участок</b>	
Лист № _____ Раздел 3	Всего листов выписки _____
21.08.2018 № 99/2018/154188426	Всего разделов: _____
Кадастровый номер:	9101/042001/543
План (чертеж, схема) земельного участка	
	
Масштаб 1: данные отсутствуют	Условные обозначения: _____
Государственный регистратор	
полное наименование должности _____	
М.П.	
подпись _____	
инициалы, фамилия _____	

На основании запроса от 20.08.2018 г., поступившего на рассмотрение 21.08.2018 г., сообщая, что согласно записи Единого государственного реестра недвижимости

<b>Жилая недвижимость</b>	
Лист № _____ Раздела I _____	Всего листов раздела I: _____
21.08.2018 № 99/2018/1541882/6	
Кадастровый номер: 91:01:042001:346	
Номер кадастрового квартала:	91:01:042001
Дата приема в кадастровый номер:	07.02.2014
Ранее присвоенный государственный учетный номер:	Кадастровый номер: 8536:500700:42:001:0137
Адрес:	г. Севастополь, Балаклавский Р-н с/Орлиное, ВЛ-6 в/В РЛМ 22-П/016, П/10 №7
Площадь:	4 кв. м
Кадастровая стоимость, руб.:	2393,44
Кадастровые номера расположенных в пределах земельного участка объектов недвижимости:	данные отсутствуют
Кадастровые номера объектов недвижимости, из которых образован объект недвижимости:	данные отсутствуют
Кадастровые номера образующих объект недвижимости в составе предприятия как юридического комплекса:	данные отсутствуют
Государственный регистратор	ФГИС ЕГРН
полное наименование должности	подпись
	инициалы, фамилия

М.П.

<b>Жилая недвижимость</b>	
Лист № _____ Раздела I _____	Всего листов раздела I: _____
21.08.2018 № 99/2018/1541882/6	
Кадастровый номер: 91:01:042001:346	
Категория земель:	Земли промышленности, энергетики, транспорта, связи, радиосвязи, телевидения, информатики, земли для обеспечения космической деятельности, земли обороны, безопасности и земли иного специального назначения
Вид разрешенного использования:	Для размещения киши и обустройства помещений производственной базы
Сведения о кадастровом лицевере:	данные отсутствуют
Сведения о лесах, водных объектах и об иных природных объектах, расположенных в пределах земельного участка:	данные отсутствуют
Сведения о том, что земельный участок является или частично расположен в границах зоны с особыми условиями использования территории или территории объекта курьезного назначения:	данные отсутствуют
Сведения о том, что земельный участок расположен в границах особой экономической зоны, территории опережающего социально-экономического развития, зоны территориального развития в Российской Федерации, иной зоны:	данные отсутствуют
Сведения о том, что земельный участок расположен в границах особой экономической зоны, территории опережающего социально-экономического развития, зоны территориального развития в Российской Федерации, иной зоны:	данные отсутствуют
Сведения о результатах проведения государственного земельного надзора:	данные отсутствуют
Сведения о расположении земельного участка в границах территории, в отношении которой утверждены проект межевания территории:	данные отсутствуют

Государственный регистратор	ФГИС ЕГРН
полное наименование должности	подпись
	инициалы, фамилия

М.П.

Выписка из Единого государственного реестра недвижимости об объекте недвижимости  
Сведения о характеристиках объекта недвижимости

Земельный участок	
Лист № _____ Раздел 1	Всего листов выписки _____
21.08.2018 № 99/2018/1541882/6	Всего разделов _____
Кадастровый номер:	91:01:04201:346

Условный номер земельного участка:	данные отсутствуют
Сведения о принятии акта (или) заключения договора, предусматривающего предоставление в соответствии с земельным законодательством исполнительным органом государственной власти или органом местного самоуправления, находящегося в государственной или муниципальной собственности земельного участка для строительства нецелевого дома, сооружения или иного недвижимого имущества коммерческого использования:	данные отсутствуют
Сведения о том, что земельный участок или земельные участки образованы на основании решения об отчуждении земельного участка и (или) расположенного на нем объекта недвижимости для государственных или муниципальных нужд:	данные отсутствуют
Сведения о том, что земельный участок образован из земель или земельного участка, государственная собственность на которые не разграничена:	данные отсутствуют
Сведения о наличии земельного спора о местоположении границ земельного участка:	данные отсутствуют
Статус записи об объекте недвижимости:	Сведения об объекте недвижимости имеют статус "актуальные, ранее утверждённые"
Особые отметки:	Правила земельного участка не установлены в соответствии с требованиями земельного законодательства. Сведения необходимые для заполнения раздела 2 отсутствуют. Сведения необходимые для заполнения раздела 3.1 отсутствуют. Сведения необходимые для заполнения раздела 4.1 отсутствуют. Сведения необходимые для заполнения раздела 4.2 отсутствуют.
Подпись выписки:	Бондаренко Андрей Михайлович

Государственный регистратор	подпись	инициалы, фамилия
полное наименование должности		
М.П.		

Выписка из Единого государственного реестра недвижимости об объекте недвижимости  
Описание местоположения земельного участка

Земельный участок	
Лист № _____ Раздел 3	Всего листов выписки _____
21.08.2018 № 99/2018/1541882/6	Всего разделов _____
Кадастровый номер:	91:01:04201:346

План (чертеж, схема) земельного участка	

Масштаб 1: данные отсутствуют	Условные обозначения:
Государственный регистратор	
полное наименование должности	
М.П.	
подпись	
инициалы, фамилия	

Выписка из Единого государственного реестра недвижимости об объекте недвижимости

Сведения о характеристиках объекта недвижимости

На основании запроса от 20.08.2018 г., поступившего на рассмотрение 21.08.2018 г., сообщая, что согласно записи Единого государственного реестра недвижимости

<b>Жилая недвижимость</b>	
Лист № _____ Раздела 1 _____	Всего листов раздела 1: _____
21.08.2018 № 99/2018/154188261	
Кадастровый номер: 91:01:042001:351	
Номер кадастрового квартала:	91:01:042001
Дата прекращения кадастрового номера:	06.02.2014
Ранее присвоенный государственный учетный номер:	Кадастровый номер: 8536590700420010136
Адрес:	г. Севастополь, Балаклавский р-н с Орлянок, ВЛ-6 вВ РЛМ 22-П/16, П-10 №5
Площадь:	4 кв. м
Кадастровая стоимость, руб.:	2393,44
Кадастровые номера расположенных в пределах земельного участка объектов недвижимости:	данные отсутствуют
Кадастровые номера объектов недвижимости, из которых образован объект недвижимости:	данные отсутствуют
Кадастровые номера образующих объектов недвижимости:	данные отсутствуют
Сведения о включении объекта недвижимости в состав предприятия как юридического комплекса:	
Государственный регистратор	ФГИС ЕГРН
полное наименование должности	подпись
	инициалы, фамилия

М.П.

Выписка из Единого государственного реестра недвижимости об объекте недвижимости

Сведения о характеристиках объекта недвижимости

На основании запроса от 20.08.2018 г., поступившего на рассмотрение 21.08.2018 г., сообщая, что согласно записи Единого государственного реестра недвижимости

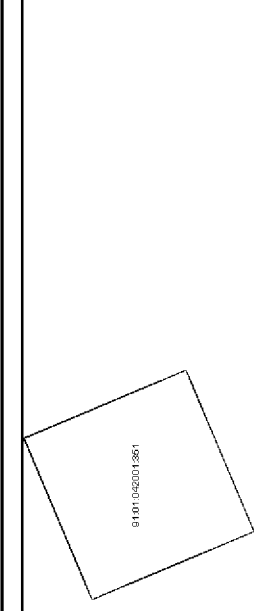
<b>Жилая недвижимость</b>	
Лист № _____ Раздела 1 _____	Всего листов раздела 1: _____
21.08.2018 № 99/2018/154188261	
Кадастровый номер: 91:01:042001:351	
Категория земель:	Земли промышленности, энергетики, транспорта, связи, радиосвязи, телевидения, информатики, земли для обеспечения космической деятельности, земли обороны, безопасности и земли иного специального назначения
Вид разрешенного использования:	По производству и распределению электроэнергии
Сведения о кадастровом лицевом счете:	данные отсутствуют
Сведения о лесах, водных объектах и об иных природных объектах, расположенных в пределах земельного участка:	данные отсутствуют
Сведения о том, что земельный участок является или частично расположен в границах зоны с особыми условиями использования территории или территории объекта культурного наследия:	данные отсутствуют
Сведения о том, что земельный участок расположен в границах особой экономической зоны, территории опережающего социально-экономического развития, зоны территориального развития в Российской Федерации, иной зоны:	данные отсутствуют
Сведения о том, что земельный участок расположен в границах особой охраняемой природной территории, охотничьих угодий, лесничества, лесопарков:	данные отсутствуют
Сведения о результатах проведения государственного земельного надзора:	данные отсутствуют
Сведения о расположении земельного участка в границах территории, в отношении которой утверждены проект межевания территории:	данные отсутствуют
Государственный регистратор	ФГИС ЕГРН
полное наименование должности	подпись
	инициалы, фамилия

М.П.

Выписка из Единого государственного реестра недвижимости об объекте недвижимости  
Сведения о характеристиках объекта недвижимости

<b>Земельный участок</b>	
Лист № _____ Раздел 1	Всего листов выписки _____
21.08.2018 № 99/2018/154188261	Всего разделов: _____
Кадастровый номер:	9101/042001/351
Условный номер земельного участка:	
Сведения о принятии акта (или) заключения договора, предусмотренного законодательством в соответствии с земельным законодательством исполнительных органов государственной власти или органов местного самоуправления, находящихся в государственной или муниципальной собственности земельного участка для строительства недвижимого имущества, использования или иного вида коммерческого использования:	данные отсутствуют
Сведения о том, что земельный участок или земельные участки образованы на основании решения об отчуждении земельного участка и (или) расположенного на нем объекта недвижимости для государственных или муниципальных нужд:	данные отсутствуют
Сведения о том, что земельный участок образован из земель или земельного участка, государственная собственность на которые не разграничена:	данные отсутствуют
Сведения о наличии земельного спора о местоположении границ земельного участка:	данные отсутствуют
Статус записи об объекте недвижимости:	Сведения об объекте недвижимости имеют статус "актуальные, ранее учтенные"
Общие отметки:	Правила земельного участка не установлены в соответствии с требованиями земельного законодательства. Сведения необходимые для заполнения раздела 2 отсутствуют. Сведения необходимые для заполнения раздела 3.1 отсутствуют. Сведения необходимые для заполнения раздела 4.1 отсутствуют. Сведения необходимые для заполнения раздела 4.2 отсутствуют.
Подпись выписки:	Бондаренко Андрей Михайлович
Государственный регистратор	подпись _____
полное наименование должности	М.П.
	инициалы, фамилия

Выписка из Единого государственного реестра недвижимости об объекте недвижимости  
Описание местоположения земельного участка

<b>Земельный участок</b>	
Лист № _____ Раздел 3	Всего листов выписки _____
21.08.2018 № 99/2018/154188261	Всего разделов: _____
Кадастровый номер:	9101/042001/351
План (чертеж, схема) земельного участка	
	
Масштаб 1: данные отсутствуют	Условные обозначения:
Государственный регистратор	подпись _____
полное наименование должности	М.П.
	инициалы, фамилия

Выписка из Единого государственного реестра недвижимости об объекте недвижимости  
Сведения о характеристиках объекта недвижимости

Жилая недвижимость	
Лист № _____ Раздела 1 _____	Всего листов выписки: _____
21.08.2018 № 99/2018/154188441	
Кадастровый номер: 91:01:042001:432	
Категория земель:	Земли населенных пунктов
Вид разрешенного использования:	Для индивидуального жилищного строительства
Сведения о кадастровом объекте:	Адресно-кадастровый объект: "Адресно-кадастровый объект №82-15-363, ООО "Офисдин"
Сведения о лесах, водных объектах и об иных природных объектах, расположенных в пределах земельного участка:	данные отсутствуют
Сведения о том, что земельный участок полностью или частично расположен в границах зоны с особыми условиями использования территории или территории объекта культурного наследия:	данные отсутствуют
Сведения о том, что земельный участок расположен в границах особой экономической зоны, территории опережающего социально-экономического развития, зоны территориального развития в Российской Федерации, иной зоны:	данные отсутствуют
Сведения о том, что земельный участок расположен в границах особо охраняемой природной территории, охотничьих угодий, лесничеств, лесопарков:	данные отсутствуют
Сведения о результатах проведения государственного земельного истории:	данные отсутствуют
Сведения о расположении земельного участка в границах территории, в отношении которой утвержден проект межевания территории:	данные отсутствуют
Государственный регистратор _____ подпись _____ инициалы, фамилия	
М.П.	

Выписка из Единого государственного реестра недвижимости об объекте недвижимости  
Сведения о характеристиках объекта недвижимости

Жилая недвижимость	
Лист № _____ Раздела 1 _____	Всего листов выписки: _____
21.08.2018 № 99/2018/154188441	
Кадастровый номер: 91:01:042001:432	
Номер кадастрового квартала:	91:01:042001
Дата прекращения кадастрового номера:	05.02.2018
Ранее практический государственный учётный номер:	данные отсутствуют
Адрес:	Российская Федерация, г. Самара, с. Орлянов, ул. Переселенская, 5
Площадь:	1689 +/- 14,38 кв. м
Кадастровый стоимость, руб.:	1554808,95
Кадастровые номера расположенных в пределах земельного участка объектов недвижимости:	91:01:036001:58
Кадастровые номера объектов недвижимости, из которых образован объект недвижимости:	данные отсутствуют
Кадастровые номера образованных объектов недвижимости:	данные отсутствуют
Сведения о включении объекта недвижимости в состав предприятия как юридического комплекса:	данные отсутствуют
Государственный регистратор _____ подпись _____ инициалы, фамилия	
М.П.	

Выписка из Единого государственного реестра недвижимости об объекте недвижимости  
Сведения о зарегистрированных объектах недвижимости

<b>Земельный участок</b>	
Лист № _____ Раздела 1	Всего листов выписки _____
21.08.2018 № 99/2018/154188441	Всего разделов: _____
Кадастровый номер: _____	91:01:042/01:432
Условный номер земельного участка:	данные отсутствуют
Сведения о принятии акта (или) заключения договора, предусматривающего предоставление в соответствии с земельным законодательством исполнительным органом государственной власти или органом местного самоуправления, осуществляющим функции, в том числе, в отношении земельных участков для государственных нужд муниципального образования, государственного или муниципального использования земельного участка, для строительства нового дома индивидуального использования или нового дома коммерческого использования:	данные отсутствуют
Сведения о том, что земельный участок или земельные участки образованы на основании решения об отчуждении земельного участка и (или) расположенного на нем объекта недвижимости для государственных или муниципальных нужд:	данные отсутствуют
Сведения о том, что земельный участок образован из земель или земельного участка, государственная собственность на которые не разграничена:	данные отсутствуют
Сведения о наличии земельного спора о местоположении границ земельного участка:	данные отсутствуют
Статус земли об объекте недвижимости:	Сведения об объекте недвижимости (номер спора "актуальные"
Общие отметки:	Сведения о видах разрешенного использования (номер спора "актуальные" неактуальное)
	зарегистрированы на данный объект недвижимости с выдачей разрешения о использовании для индивидуальной жилой застройки.
Получатель выписки:	Бондаренко Андрей Михайлович

Государственный регистратор	полное наименование должности	подпись	инициалы, фамилия

М.П.

Выписка из Единого государственного реестра недвижимости об объекте недвижимости  
Сведения о зарегистрированных правах

<b>Земельный участок</b>	
Лист № _____ Раздела 2	Всего листов выписки _____
21.08.2018 № 99/2018/154188441	Всего разделов: _____
Кадастровый номер: _____	91:01:042/01:432
1. Правообладатель (правообладатели):	1.1 Орлова Светлана Ивановна
2. Вид, номер и дата государственной регистрации права:	2.1 Собственность, №91:01:042/01:432-91/001/2018-1 от 31.07.2018
3. Организация права и образование объекта недвижимости:	не зарегистрировано
4. Договоры участия в долевом строительстве:	данные отсутствуют
5. Заявленные в суд/арбитражном порядке права требования:	данные отсутствуют
6. Сведения о возращении в отозвании зарегистрированного права:	данные отсутствуют
7. Сведения о наличии решения об отчуждении объекта недвижимости для государственных и муниципальных нужд:	данные отсутствуют
8. Сведения о невозможности государственной регистрации без личного участия правообладателя или его законного представителя:	данные отсутствуют
9. Правомогущие и сведения о наличии пасту выписки, но не раскрытых земельных и сведений о проведении государственной регистрации права (перехода, прекращения права), образовании права или обременения объекта недвижимости, ссылки на отношения объекта недвижимости:	данные отсутствуют
10. Ограничения права без необходимого в силу закона согласия третьего лица, органа:	данные отсутствуют
11. Сведения о невозможности государственной регистрации перехода, прекращения, ограничения права на земельный участок из земель сельскохозяйственного назначения:	данные отсутствуют

Государственный регистратор	полное наименование должности	подпись	инициалы, фамилия

М.П.

## Выписка из Единого государственного реестра недвижимости об объекте недвижимости

## Сведения о характеристиках объекта недвижимости

На основании запроса от 20.08.2018 г., поступившего на рассмотрение 21.08.2018 г., сообщая, что согласно заявке Единого государственного реестра недвижимости

<b>Жилая недвижимость</b>	
Лист № _____ Раздела 1 _____	Всего листов выписки _____
21.08.2018 № 99/2018/154188640	
Кадстровый номер: 91:01:042001:443	
Номер кадастрового квартала:	91:01:042001
Дата прекращения кадастрового номера:	16.03.2018
Ранее практический государственный учётный номер:	данные отсутствуют
Адрес:	Республика Федерация, г. Севастополь, с. Диваловка, ул. Фединковская, 6
Площадь:	1402 +/- 1 кв. м
Кадастровые стоимость, руб.:	12906111
Кадастровые номера расположенных в пределах земельного участка объектов недвижимости:	91:01:042001:62, 91:01:042001:282
Кадастровые номера объектов недвижимости, из которых образован объект недвижимости:	данные отсутствуют
Кадастровые номера образованных объектов недвижимости:	данные отсутствуют
Сведения о включении объекта недвижимости в состав предприятия как юридического комплекса:	
Государственный регистратор	ФГИС ЕГРН
полное наименование должности	подпись
	инициалы, фамилия

М.П.

## Выписка из Единого государственного реестра недвижимости об объекте недвижимости

## Сведения о характеристиках объекта недвижимости

<b>Жилая недвижимость</b>	
Лист № _____ Раздела 1 _____	Всего листов выписки _____
21.08.2018 № 99/2018/154188640	
Кадстровый номер: 91:01:042001:443	
Категория земель:	Земли населенных пунктов
Вид разрешенного использования:	для индивидуального жилищного строительства (код 2.1)
Сведения о кадастровом инженере:	Седых Евгений Владимирович ЛНБЭ-15-408
Сведения о лесах, водных объектах и объектах природных объектов, расположенных в пределах земельного участка:	данные отсутствуют
Сведения о том, что земельный участок полностью или частично расположен в границах зоны с особыми условиями использования территории или территории объекта культурного наследия:	данные отсутствуют
Сведения о том, что земельный участок расположен в границах особой экономической зоны, территории опережающего социально-экономического развития, зоны территориального развития в Российской Федерации, иной зоны:	данные отсутствуют
Сведения о том, что земельный участок расположен в границах особо охраняемой природной территории, охотничьих угодий, лесничеств, лесозаповедов:	данные отсутствуют
Сведения о результатах проведения государственного земельного истории:	данные отсутствуют
Сведения о расположении земельного участка в границах территории, в отношении которой утвержден проект межевания территории:	данные отсутствуют
Государственный регистратор	ФГИС ЕГРН
полное наименование должности	подпись
	инициалы, фамилия

М.П.



Выписка из Единого государственного реестра недвижимости об объекте недвижимости  
Сведения о зарегистрированных объектах недвижимости

<b>Земельный участок</b>	
Лист №: _____	Всего листов выписки: _____
21.08.2018 № 99/2018/154188640	Всего разделов: _____
Кадастровый номер: 91:01:042201:443	
Условный номер земельного участка:	данные отсутствуют
Сведения о принятии акта (или) заключения договора, предусматривающего предоставление в соответствии с земельным законодательством исполнительным органом государственной власти или органом местного самоуправления, осуществляющим функции, не относящиеся к функциям органов государственной власти, для индивидуальной собственности земельного участка для строительства нецелевого дома с индивидуальным использованием или нецелевого дома коммерческого использования:	данные отсутствуют
Сведения о том, что земельный участок или земельные участки образованы на основании решения об отчуждении земельного участка и (или) распоряженного на нем объекта недвижимости для государственных или муниципальных нужд:	данные отсутствуют
Сведения о том, что земельный участок образован из земель или земельного участка, государственная собственность на которые не разграничена:	данные отсутствуют
Сведения о наличии земельного спора о местоположении границ земельного участка:	данные отсутствуют
Статус зипет об объекте недвижимости	Сведения об объекте недвижимости имеют статус "актуальные"
Общие отметки	Сведения, необходимые для заполнения раздела 4.1 отсутствуют. Сведения, необходимые для заполнения раздела 4.2 отсутствуют.
Получатель выписки:	Бондаренко Андрей Михайлович

Государственный регистратор	подпись	инициалы, фамилия
М.П.		

Выписка из Единого государственного реестра недвижимости об объекте недвижимости  
Сведения о зарегистрированных правах

<b>Земельный участок</b>		
Лист №: _____	Всего листов выписки: _____	
21.08.2018 № 99/2018/154188640	Всего разделов: _____	
Кадастровый номер: 91:01:042201:443		
1. Правообладатель (правообладатели):	1.1 Понсеуко Виктор Александрович	
2. Вид, номер и дата государственной регистрации права:	2.1 Собственность, №91:01:042201:443-91/001/2018-1 от 21.06.2018	
3. Ограничение права и образование объекта недвижимости:	не зарегистрировано	
4. Договоры участия в долевом строительстве:	данные отсутствуют	
5. Заявленные в судебном порядке права требования:	данные отсутствуют	
6. Сведения о возращении в отчуждении зарегистрированного права:	данные отсутствуют	
7. Сведения о наличии решения об отчуждении объекта недвижимости для государственных и муниципальных нужд:	данные отсутствуют	
8. Сведения о невозможности государственной регистрации без личного участия правообладателя или его законного представителя:		
9. Правомогущие и сведения о наличии песту выписки, но не раскрытых земельных и сведений о проведении государственной регистрации права (перехода, прекращения права), ограничении права или обременения объекта недвижимости, ссылки в отношении объекта недвижимости:	данные отсутствуют	
10. Ограничение права без необходимого в силу закона согласия третьего лица, органа:	данные отсутствуют	
11. Сведения о невозможности государственной регистрации перехода, прекращения, ограничения права на земельный участок из земель сельскохозяйственного назначения:		
Государственный регистратор	подпись	инициалы, фамилия
М.П.		

Выписка из Единого государственного реестра недвижимости об объекте недвижимости

Сведения о характеристиках объекта недвижимости

На основании запроса от 20.08.2018 г., поступившего на рассмотрение 21.08.2018 г., сообщаем, что согласно записи Единого государственного реестра недвижимости:

<b>Жилая недвижимость</b>	
Лист № _____ Раздела 1 _____	Всего листов выписки: _____
21.08.2018 № 99/2018/154188719	
Кадастровый номер: 91:04:036001:32	
Номер кадастрового квартала:	91:01:056001
Дата прекращения кадастрового номера:	19.10.2007
Ранее присвоенный государственный учетный номер:	Кадастровый номер: 853690704:36:001:0088
Адрес:	г. Севастополь, с. Орлянок, ул. Вышняя, 36
Площадь:	1039 кв. м
Кадастровая стоимость, руб.:	2520156,04
Кадастровые номера расположенных в пределах земельного участка объектов недвижимости:	данные отсутствуют
Кадастровые номера объектов недвижимости, из которых образован объект недвижимости:	данные отсутствуют
Кадастровые номера образованных объектов недвижимости:	данные отсутствуют
Сведения о включении объекта недвижимости в состав предприятия как юридического комплекса:	
Государственный регистратор	ФГИС ЕГРН
полное наименование должности	подпись
	инициалы, фамилия

М.П.

Сведения о характеристиках объекта недвижимости

<b>Жилая недвижимость</b>	
Лист № _____ Раздела 1 _____	Всего листов выписки: _____
21.08.2018 № 99/2018/154188719	
Кадастровый номер: 91:04:036001:32	
Категория земель:	Категория не установлена
Вид разрешенного использования:	для строительства и обслуживания жилого дома, хозяйственных построек и сооружений (при кадастровом учете)
Сведения о кадастровом назначении:	данные отсутствуют
Сведения о лесных участках и об иных природных объектах, расположенных в пределах земельного участка:	данные отсутствуют
Сведения о том, что земельный участок полностью или частично расположен в границах зон с особыми условиями использования территории или территории объекта культурного наследия:	данные отсутствуют
Сведения о том, что земельный участок расположен в границах особой экономической зоны, территории опережающего социально-экономического развития, зоны территориального развития в Российской Федерации, иной зоны:	данные отсутствуют
Сведения о том, что земельный участок расположен в границах особой охраняемой природной территории, охотничьих угодий, лесничества, лесопарков:	данные отсутствуют
Сведения о результатах проведения государственного земельного надзора:	данные отсутствуют
Сведения о расположении земельного участка в границах территории, в отношении которой утвержден проект развития территории:	данные отсутствуют
Государственный регистратор	ФГИС ЕГРН
полное наименование должности	подпись
	инициалы, фамилия

М.П.

Выписка из Единого государственного реестра недвижимости об объекте недвижимости  
Сведения о зарегистрированных объектах недвижимости

<b>Земельный участок</b>	
Лист №: _____	Всего листов выписки: _____
21.08.2018 № 99/2018/1541887/19	Всего разделов: _____
Кадастровый номер: _____	91:04:03601:32
Условный номер земельного участка:	данные отсутствуют
Сведения о принятии акта (или) заключения договора, предусматривающего предоставление в соответствии с земельным законодательством исполнительным органом государственной власти или органом местного самоуправления, осуществляющим функции, не относящиеся к вопросам местного самоуправления, государственного земельного участка для строительства нецелевого дома с использованием или нецелевого дома коммерческого использования:	данные отсутствуют
Сведения о том, что земельный участок или земельные участки образованы на основании решения об отчуждении земельного участка и (или) расположенного на нем объекта недвижимости для государственных или муниципальных нужд:	данные отсутствуют
Сведения о том, что земельный участок образован из земель или земельного участка, государственная собственность на которые не разграничена:	данные отсутствуют
Сведения о наличии земельного спора о местоположении границ земельного участка:	данные отсутствуют
Статус земли об объекте недвижимости:	Сведения об объекте недвижимости имеют статус "актуальные, ранее учтенные"
Особые отметки:	Правил земельного участка не установлено в соответствии с требованиями земельного законодательства. Сведения необходимые для заполнения раздела 3.1 отсутствуют. Сведения необходимые для заполнения раздела 4-го отсутствуют. Сведения необходимые для заполнения раздела 4.1 отсутствуют. Сведения необходимые для заполнения раздела 4.2 отсутствуют.
Получатель выписки:	Бондаренко Андрей Михайлович

Государственный регистратор	полное наименование должности	подпись	инициалы, фамилия

М.П.

Выписка из Единого государственного реестра недвижимости об объекте недвижимости  
Сведения о зарегистрированных правах

<b>Земельный участок</b>	
Лист №: _____	Всего листов выписки: _____
21.08.2018 № 99/2018/1541887/19	Всего разделов: _____
Кадастровый номер: _____	91:04:03601:32
1. Правообладатель (правообладатели):	1.1 Ережак Наталья Викторовна
2. Вид, номер и дата государственной регистрации права:	2.1 Собственность, №91-01/001-01/001/009/2015-6762 от 22.04.2015
3. Ограничение права и образование объекта недвижимости:	не зарегистрировано
4. Договоры участия в долевом строительстве:	данные отсутствуют
5. Заявленные в суд/арбитражном суде требования:	данные отсутствуют
6. Сведения о возращении в отчуждении зарегистрированного права:	данные отсутствуют
7. Сведения о наличии решения об отчуждении объекта недвижимости для государственных и муниципальных нужд:	данные отсутствуют
8. Сведения о невозможности государственной регистрации без личного участия правообладателя или его законного представителя:	данные отсутствуют
9. Правомогущие и сведения о наличии пасту выписки, но не раскрытых земельных или сведений о проведении государственной регистрации права (перехода, прекращения права), образовании права или обременения объекта недвижимости, ссылки на отношения объекта недвижимости:	данные отсутствуют
10. Ограничение права без необходимого в силу закона согласия третьего лица, органа:	данные отсутствуют
11. Сведения о невозможности государственной регистрации перехода, прекращения, ограничения права на земельный участок из земель сельскохозяйственного назначения:	данные отсутствуют

Государственный регистратор	полное наименование должности	подпись	инициалы, фамилия

М.П.

***ДОКУМЕНТАЦИЯ  
ПО ПЛАНИРОВКЕ ТЕРРИТОРИИ***

***«ГАЗИФИКАЦИЯ СЕЛ БАЙДАРСКОЙ ДОЛИНЫ, СЕЛО ОРЛИНОЕ  
(НИЗКОЕ ДАВЛЕНИЕ)»***

***ПРОЕКТ МЕЖЕВАНИЯ ТЕРРИТОРИИ  
ОСНОВНАЯ ЧАСТЬ.  
ПОЯСНИТЕЛЬНАЯ ЗАПИСКА***

***88ПР-ОК-ППТ-ОЧ-ПЗ***

***Том 5 Книга 4***

***Симферополь  
2018 год***

**ДОКУМЕНТАЦИЯ  
ПО ПЛАНИРОВКЕ ТЕРРИТОРИИ**

**«ГАЗИФИКАЦИЯ СЕЛ БАЙДАРСКОЙ ДОЛИНЫ, СЕЛО ОРЛИНОЕ  
(НИЗКОЕ ДАВЛЕНИЕ)»**

**ПРОЕКТ МЕЖЕВАНИЯ ТЕРРИТОРИИ  
ОСНОВНАЯ ЧАСТЬ.  
ПОЯСНИТЕЛЬНАЯ ЗАПИСКА**

**88ПР-ОК-ППТ-ОЧ-ПЗ**

**Том 5 Книга 4**

<b>Заказчик:</b>	<b>Департамент Архитектуры и градостроительства города Севастополь</b>
<b>Исполнитель:</b>	<b>ООО «КРТ Система»</b>

**Генеральный директор**

**А.В. Сердюков**

**Технический директор**

**Р.С. Левицкий**

**Главный инженер**

**В.А. Аничкин**

**Симферополь  
2018 год**

Проект межевания территории  
«Газификация сел Байдарской долины, село Орлиное (низкое давление)»

**Состав документации**

Номер тома	Обозначение	Наименование	Примечание
		<b>Проект планировки территории</b>	
1	88ПР-ОК-ППТ-ОЧ-ГЧ	Основная часть проекта планировки. Графическая часть	
2	88ПР-ОК-ППТ-ОЧ-ПЗ	Основная часть проекта планировки территории. Положение о размещении линейного объекта	
3	88ПР-ОК-ППТ-МО-ГЧ	Материалы по обоснованию проекта планировки территории. Графическая часть	
4	88ПР-ОК-ППТ-МО-ПЗ	Материалы по обоснованию проекта планировки территории. Пояснительная записка	
		<b>Проект межевания территории</b>	
5	88ПР-ОК-ПМТ-ОЧ-ПЗ	Основная часть проекта межевания территории. Пояснительная записка.	
6	88ПР-ОК-ПМТ-ОЧ-ГЧ	Основная часть проекта межевания территории. Графическая часть. Чертеж межевания территории.	
7	88ПР-ОК-ПМТ-МО-ГЧ	Материалы по обоснованию проекта межевания территории. Графическая часть	

						88ПР-ОК-ПМТ-ОЧ					
Изм.	Кол.уч	Лист	№док	Подп.	Дата	Состав проекта		Стадия	Лист	Листов	
Рук.проекта					08.18			П	1	1	
Разработал					08.18			ООО «КРТ Система»			
Проверил					08.18						
Н. контр.					08.18						

### Содержание

№ п/п	Наименование	№ стр.
<b>Проект межевания территории. Основная часть. Пояснительная записка</b>		
	Книга 1	
	Содержание	4
	Введение	5
1.	Характеристика территории, на которую осуществляется межевание	8
2.	Проектные предложения по межеванию территории	11
Прил.1	Перечень образуемых земельных участков в границах зоны планируемого размещения объекта капитального строительства	16
Прил.2	Перечень земельных участков и (или) частей земельных участков, образуемых под временное	56
Прил.3	Перечень земельных участков, предполагаемых к изъятию для государственных или муниципальных нужд	69
Прил.4	Каталоги координат поворотных точек границ образуемых земельных участков в границах зоны планируемого размещения объекта капитального строительства	71
	Книга 2	
Прил.5	Каталоги координат поворотных точек границ образуемых земельных участков и (или) частей земельных участков, образуемых под временное занятие	5
Прил.6	Семантическая кадастровая информация о земельных участках, затрагиваемых проектом межевания территории	317
	Книга 3-4	
Прил.7	Перечень выписок из ЕГРН на земельные участки, затрагиваемые проектом межевания территории	5
Прил.8	Выписки из ЕГРН на земельные участки, затрагиваемые проектом межевания территории	8

						88ПР-ОК-ПМТ-ОЧ-ПЗ			
Изм.	Кол.уч	Лист	№док	Подп.	Дата	Содержание	Стадия	Лист	Листов
Рук.проекта					08.18		П	1	1
Разработал					08.18		ООО «КРТ Система»		
Проверил					08.18				
Н. контр.					08.18				

**Перечень выписок из ЕГРН на земельные участки, затрагиваемые проектом межевания территории в рамках реализации проекта «Газификация сел Байдарской долины, село Орлиное (низкое давление)»**

<b>№ п/п</b>	<b>Кадастровый номер ЗУ</b>	<b>Номер ЕГРН</b>	<b>Дата ЕГРН</b>
<b>1</b>	<b>2</b>	<b>3</b>	<b>4</b>
1	91:01:029001:36	99/2018/157184937	31.08.2018
2	91:01:032001:44	99/2018/157186342	31.08.2018
3	91:01:032001:216	99/2018/157186082	31.08.2018
4	91:01:032001:304	99/2018/157185143	31.08.2018
5	91:01:032001:308	99/2018/157184940	31.08.2018
6	91:01:036001:10	99/2018/157185006	31.08.2018
7	91:01:036001:11	99/2018/157184995	31.08.2018
8	91:01:036001:48	99/2018/157184911	31.08.2018
9	91:01:036001:68	99/2018/157185103	31.08.2018
10	91:01:036001:101	99/2018/157184961	31.08.2018
11	91:01:036001:102	99/2018/157184910	31.08.2018
12	91:01:036001:106	99/2018/157184851	31.08.2018
13	91:01:036001:114	99/2018/157186647	31.08.2018
14	91:01:036001:128	99/2018/157185076	31.08.2018
15	91:01:036001:132	99/2018/157184811	31.08.2018
16	91:01:036001:153	99/2018/157185063	31.08.2018
17	91:01:036001:178	99/2018/157184895	31.08.2018
18	91:01:036001:197	99/2018/157185676	31.08.2018
19	91:01:036001:219	99/2018/157184982	31.08.2018
20	91:01:036001:275	99/2018/157184883	31.08.2018
21	91:01:036001:301	99/2018/157184795	31.08.2018
22	91:01:036001:304	99/2018/157184747	31.08.2018
23	91:01:036001:307	99/2018/157184803	31.08.2018
24	91:01:036001:378	99/2018/157184888	31.08.2018
25	91:01:036001:454	99/2018/157184934	31.08.2018
26	91:01:036002:1	99/2018/157186648	31.08.2018
27	91:01:036002:8	99/2018/157184972	31.08.2018
28	91:01:036002:10	99/2018/157184861	31.08.2018
29	91:01:036002:11	99/2018/157184799	31.08.2018
30	91:01:036002:12	99/2018/157184862	31.08.2018
31	91:01:036002:15	99/2018/157184809	31.08.2018
32	91:01:036002:19	99/2018/157184784	31.08.2018
33	91:01:036002:28	99/2018/157185095	31.08.2018
34	91:01:036002:34	99/2018/157185024	31.08.2018
35	91:01:036002:41	99/2018/157184954	31.08.2018
36	91:01:036002:47	99/2018/157184975	31.08.2018
37	91:01:036002:48	99/2018/157186663	31.08.2018
38	91:01:036002:51	99/2018/157186665	31.08.2018
39	91:01:036002:53	99/2018/157185078	31.08.2018
40	91:01:036002:54	99/2018/157185044	31.08.2018
41	91:01:036002:55	99/2018/157185057	31.08.2018
42	91:01:036002:62	99/2018/157184787	31.08.2018
43	91:01:036002:74	99/2018/157184899	31.08.2018
44	91:01:036002:86	99/2018/157186644	31.08.2018
45	91:01:036002:103	99/2018/157185033	31.08.2018
46	91:01:036002:110	99/2018/157184770	31.08.2018
47	91:01:036002:116	99/2018/157184827	31.08.2018
48	91:01:036002:118	99/2018/157184866	31.08.2018
49	91:01:036002:121	99/2018/157184870	31.08.2018
50	91:01:036002:128	99/2018/157184942	31.08.2018
51	91:01:036002:141	99/2018/157185014	31.08.2018
52	91:01:036002:150	99/2018/157185430	31.08.2018



1	2	3	4
53	91:01:036002:179	99/2018/157185659	31.08.2018
54	91:01:036002:184	99/2018/157185712	31.08.2018
55	91:01:036002:188	99/2018/157185703	31.08.2018
56	91:01:036002:228	99/2018/157186706	31.08.2018
57	91:01:036002:252	99/2018/157185484	31.08.2018
58	91:01:036002:272	99/2018/157185609	31.08.2018
59	91:01:036002:280	99/2018/157185634	31.08.2018
60	91:01:036002:282	99/2018/157185672	31.08.2018
61	91:01:036002:293	99/2018/157186657	31.08.2018
62	91:01:036002:298	99/2018/157185397	31.08.2018
63	91:01:036002:299	99/2018/157185445	31.08.2018
64	91:01:036002:306	99/2018/157185769	31.08.2018
65	91:01:036002:307	99/2018/157185807	31.08.2018
66	91:01:036002:308	99/2018/157185814	31.08.2018
67	91:01:036002:311	99/2018/157185455	31.08.2018
68	91:01:036002:312	99/2018/157185475	31.08.2018
69	91:01:036002:322	99/2018/157185582	31.08.2018
70	91:01:036002:325	99/2018/157185596	31.08.2018
71	91:01:036002:362	99/2018/157185578	31.08.2018
72	91:01:036002:381	99/2018/157185700	31.08.2018
73	91:01:036002:382	99/2018/157185727	31.08.2018
74	91:01:036002:387	99/2018/157185638	31.08.2018
75	91:01:036003:23	99/2018/157185500	31.08.2018
76	91:01:036003:85	99/2018/157185007	31.08.2018
77	91:01:036003:129	99/2018/157185681	31.08.2018
78	91:01:036003:132	99/2018/157185487	31.08.2018
79	91:01:036003:133	99/2018/157185489	31.08.2018
80	91:01:036003:145	99/2018/157186686	31.08.2018
81	91:01:036003:147	99/2018/157185563	31.08.2018
82	91:01:036003:153	99/2018/157185625	31.08.2018
83	91:01:036003:168	99/2018/157185748	31.08.2018
84	91:01:036003:201	99/2018/157185542	31.08.2018
85	91:01:036003:214	99/2018/157185612	31.08.2018
86	91:01:036003:238	99/2018/157185366	31.08.2018
87	91:01:036003:248	99/2018/157185534	31.08.2018
88	91:01:036003:275	99/2018/157185440	31.08.2018
89	91:01:036003:283	99/2018/157185568	31.08.2018
90	91:01:036003:327	99/2018/157185508	31.08.2018
91	91:01:036003:339	99/2018/157185791	31.08.2018
92	91:01:036003:366	99/2018/157185373	31.08.2018
93	91:01:036003:397	99/2018/157185576	31.08.2018
94	91:01:036003:398	99/2018/157185595	31.08.2018
95	91:01:036003:405	99/2018/157185523	31.08.2018
96	91:01:036003:420	99/2018/157186702	31.08.2018
97	91:01:036003:487	99/2018/157185615	31.08.2018
98	91:01:036003:490	99/2018/157185546	31.08.2018
99	91:01:036003:491	99/2018/157185561	31.08.2018
100	91:01:036003:570	99/2018/157185716	31.08.2018
101	91:01:036003:574	99/2018/157185640	31.08.2018
102	91:01:036003:575	99/2018/157186236	31.08.2018
103	91:01:036003:593	99/2018/157186718	31.08.2018
104	91:01:036003:608	99/2018/157186147	31.08.2018
105	91:01:036004:1	99/2018/157186312	31.08.2018
106	91:01:036004:7	99/2018/157186266	31.08.2018
107	91:01:036004:9	99/2018/157186300	31.08.2018
108	91:01:036004:18	99/2018/157186256	31.08.2018
109	91:01:036004:19	99/2018/157186213	31.08.2018
110	91:01:036004:23	99/2018/157185965	31.08.2018
111	91:01:036004:29	99/2018/157185949	31.08.2018
112	91:01:036004:34	99/2018/157186057	31.08.2018

1	2	3	4
113	91:01:036004:38	99/2018/157186101	31.08.2018
114	91:01:036004:52	99/2018/157186197	31.08.2018
115	91:01:036004:53	99/2018/157186261	31.08.2018
116	91:01:036004:54	99/2018/157186250	31.08.2018
117	91:01:036004:72	99/2018/157185976	31.08.2018
118	91:01:036004:79	99/2018/157186171	31.08.2018
119	91:01:036004:85	99/2018/157186714	31.08.2018
120	91:01:036004:119	99/2018/157186274	31.08.2018
121	91:01:036004:126	99/2018/157186721	31.08.2018
122	91:01:036004:134	99/2018/157186124	31.08.2018
123	91:01:036004:135	99/2018/157186112	31.08.2018
124	91:01:036004:139	99/2018/157186172	31.08.2018
125	91:01:036004:145	99/2018/157186719	31.08.2018
126	91:01:036004:151	99/2018/157186230	31.08.2018
127	91:01:036004:180	99/2018/157186010	31.08.2018
128	91:01:036004:186	99/2018/157185987	31.08.2018
129	91:01:036004:232	99/2018/157186105	31.08.2018
130	91:01:036004:233	99/2018/157186157	31.08.2018
131	91:01:036004:234	99/2018/157186133	31.08.2018
132	91:01:036004:256	99/2018/157186278	31.08.2018
133	91:01:036004:260	99/2018/157186201	31.08.2018
134	91:01:036004:265	99/2018/157186191	31.08.2018
135	91:01:036004:268	99/2018/157186223	31.08.2018
136	91:01:036004:269	99/2018/157186206	31.08.2018
137	91:01:036004:270	99/2018/157186114	31.08.2018
138	91:01:036004:277	99/2018/157186146	31.08.2018
139	91:01:036004:280	99/2018/157186000	31.08.2018
140	91:01:036004:284	99/2018/157185953	31.08.2018
141	91:01:036004:286	99/2018/157186004	31.08.2018
142	91:01:036004:289	99/2018/157186017	31.08.2018
143	91:01:036004:295	99/2018/157186258	31.08.2018
144	91:01:036004:301	99/2018/157186291	31.08.2018
145	91:01:036004:304	99/2018/157186259	31.08.2018
146	91:01:036004:307	99/2018/157186699	31.08.2018
147	91:01:036004:313	99/2018/157185938	31.08.2018
148	91:01:042001:80	99/2018/157186018	31.08.2018
149	91:01:042001:98	99/2018/157186306	31.08.2018
150	91:01:042001:144	99/2018/157186084	31.08.2018
151	91:01:042001:223	99/2018/157185012	31.08.2018
152	91:01:042001:238	99/2018/157186052	31.08.2018
153	91:01:042001:258	99/2018/157186210	31.08.2018
154	91:01:042001:367	99/2018/157186272	31.08.2018
155	91:01:042001:434	99/2018/157186098	31.08.2018

Выписка из Единого государственного реестра недвижимости об объекте недвижимости

Сведения о характеристиках объекта недвижимости

На основании запроса от 30.08.2018 г., поступившего на рассмотрение 31.08.2018 г., сообщая, что согласно записи Единого государственного реестра недвижимости

<b>Жилыый участок</b>	
Лист № _____ Раздела 1 _____	Всего листов выписки _____
31.08.2018 № 99/2018/157184937	
Кадастровый номер: 91:01:029001:36	
Номер кадастрового квартала:	91:01:029001
Дата прекращения кадастрового номера:	27.08.2004
Ранее присвоенный государственный учетный номер:	Кадастровый номер: 8536590700290010124
Адрес:	г. Севастополь, за границей населенных пунктов Орлянского сельского совета, пгд. №443 в соответствии с землей раздела земель КСП "Красный Октябрь"
Площадь:	40264 кв. м
Кадастровая стоимость, руб.:	399016,24
Кадастровые номера расположенных в пределах земельного участка объектов недвижимости:	данные отсутствуют
Кадастровые номера объектов недвижимости, из которых образован объект недвижимости:	данные отсутствуют
Кадастровые номера образованных объектов недвижимости:	данные отсутствуют
Сведения о включении объекта недвижимости в состав предприятия как имущественного комплекса:	
Государственный регистратор _____	
полное наименование должности _____	
подпись _____	
ФГИС ЕГРН _____	
инициалы, фамилия _____	
М.П. _____	

Выписка из Единого государственного реестра недвижимости об объекте недвижимости

Сведения о характеристиках объекта недвижимости

Жилыый участок

Лист № \_\_\_\_\_ Раздела 1 \_\_\_\_\_

31.08.2018 № 99/2018/157184937

<b>Жилыый участок</b>	
Лист № _____ Раздела 1 _____	Всего листов выписки _____
31.08.2018 № 99/2018/157184937	
Кадастровый номер: 91:01:029001:36	
Категория земель:	Категория не установлена
Вид разрешенного использования:	для ведения личного подсобного хозяйства в границах населенного пункта
Сведения о кадастровом назначении:	данные отсутствуют
Сведения о лесах, водных объектах и об иных природных объектах, расположенных в пределах земельного участка:	данные отсутствуют
Сведения о том, что земельный участок полностью или частично расположен в границах зоны с особыми условиями использования территории или территории объекта культурного наследия:	данные отсутствуют
Сведения о том, что земельный участок расположен в границах особой экономической зоны, территории опережающего социально-экономического развития, зоны территориального развития в Российской Федерации, иной зоны:	данные отсутствуют
Сведения о том, что земельный участок расположен в границах особо охраняемой природной территории, охотничьих угодий, лесничеств, лесопарков:	данные отсутствуют
Сведения о результатах проведения государственного земельного историко:	данные отсутствуют
Сведения о расположении земельного участка в границах территории, в отношении которой утвержден проект межевания территории:	данные отсутствуют
Государственный регистратор _____	
полное наименование должности _____	
подпись _____	
ФГИС ЕГРН _____	
инициалы, фамилия _____	
М.П. _____	

Выписка из Единого государственного реестра недвижимости об объекте недвижимости  
Сведения о зарегистрированных объектах недвижимости

<b>Земельный участок</b>	
Лист №: _____	Всего листов выписки: _____
31.08.2018 № 99/2018/157184937	Всего разделов: _____
Кадастровый номер: _____	91:01:029001:36
Условный номер земельного участка:	данные отсутствуют
Сведения о принятии акта (или) заключения договора, предусматривающего предоставление в соответствии с земельным законодательством исполнительным органом государственной власти или органом местного самоуправления, осуществляющим функции, не относящиеся к вопросам местного самоуправления, государственного земельного участка для строительства нецелевого дома социального использования или нецелевого дома коммерческого использования:	данные отсутствуют
Сведения о том, что земельный участок или земельные участки образованы на основании решения об отчуждении земельного участка и (или) расположенного на нем объекта недвижимости для государственных или муниципальных нужд:	данные отсутствуют
Сведения о том, что земельный участок образован из земель или земельного участка, государственная собственность на которые не разграничена:	данные отсутствуют
Сведения о наличии земельного спора о местоположении границ земельного участка:	данные отсутствуют
Статус земли об объекте недвижимости:	Сведения об объекте недвижимости имеют статус "актуальные, ранее учтенные"
Особые отметки:	Правки земельного участка не установлены в соответствии с требованиями земельного законодательства. Сведения необходимые для заполнения раздела 3.1 отсутствуют. Сведения необходимые для заполнения раздела 4-го отсутствуют. Сведения необходимые для заполнения раздела 4.1 отсутствуют. Сведения необходимые для заполнения раздела 4.2 отсутствуют. Бондаренко Андрей Михайлович
Государственный регистратор	полное наименование должности
	подпись
	ФГИС ЕПРН
	инициалы, фамилия

М.П.

Выписка из Единого государственного реестра недвижимости об объекте недвижимости  
Сведения о зарегистрированных правах

<b>Земельный участок</b>	
Лист №: _____	Всего листов выписки: _____
31.08.2018 № 99/2018/157184937	Всего разделов: _____
Кадастровый номер: _____	91:01:029001:36
1. Правообладатель (правообладатели):	1.1. Гриневич Мария Петровна
2. Вид, номер и дата государственной регистрации права:	2.1. Собственность, №91:01:029001:36-91:001/2018-1 от 07.02.2018
3. Ограничение права и образование объекта недвижимости:	не зарегистрировано
4. Договоры участия в долевом строительстве:	данные отсутствуют
5. Заявленные в суд/арбитражном порядке права требования:	данные отсутствуют
6. Сведения о возращении в отчуждении зарегистрированного права:	данные отсутствуют
7. Сведения о наличии решения об отчуждении объекта недвижимости для государственных и муниципальных нужд:	данные отсутствуют
8. Сведения о невозможности государственной регистрации без личного участия правообладателя или его законного представителя:	данные отсутствуют
9. Правомогущие и сведения о наличии пасту выписки, но не раскрытых земельных или сведений о проведении государственной регистрации права (перехода, прекращения права), образовании права или обременения объекта недвижимости, ссылки в отношении объекта недвижимости:	данные отсутствуют
10. Ограничение права без необходимого в силу закона согласия третьего лица, органа:	данные отсутствуют
11. Сведения о невозможности государственной регистрации перехода, прекращения, ограничения права на земельный участок из земель сельскохозяйственного назначения:	данные отсутствуют
Государственный регистратор	полное наименование должности
	подпись
	ФГИС ЕПРН
	инициалы, фамилия

М.П.

Выписка из Единого государственного реестра недвижимости об объекте недвижимости

Сведения о характеристиках объекта недвижимости

На основании запроса от 30.08.2018 г., поступившего на рассмотрение 31.08.2018 г., сообщая, что согласно записи Единого государственного реестра недвижимости

<b>Жилая недвижимость</b>	
Лист № _____ Раздела 1 _____	Всего листов раздела 1: _____
31.08.2018 № 99/2018/157186342	
Кадастровый номер: 91:01:032001:44	
Номер кадастрового квартала:	91:01:036004
Дата приема в кадастровый номер:	25.03.2005
Ранее присвоенный государственный учетный номер:	Кадастровый номер: 8536590700432400140010133
Адрес:	г. Севастополь, Батумский район, с. Орлянка, ул. Тенгиза, 16
Площадь:	1569 кв. м
Кадастровый стоимость, руб.:	144432,95
Кадастровые номера расположенных в пределах земельного участка объектов недвижимости:	данные отсутствуют
Кадастровые номера объектов недвижимости, из которых образован объект недвижимости:	данные отсутствуют
Кадастровые номера образованных объектов недвижимости:	данные отсутствуют
Сведения о включении объекта недвижимости в состав предприятия как юридического комплекса:	
Государственный регистратор	ФГИС ЕГРН
полное наименование должности	подпись
	инициалы, фамилия

М.П.

Сведения о характеристиках объекта недвижимости

<b>Жилая недвижимость</b>	
Лист № _____ Раздела 1 _____	Всего листов раздела 1: _____
31.08.2018 № 99/2018/157186342	
Кадастровый номер: 91:01:032001:44	
Категория земель:	Категория не установлена
Вид разрешенного использования:	для строительства и обслуживания жилого дома, хозяйственных построек и сооружений (приусадебный участок)
Сведения о кадастровом назначении:	данные отсутствуют
Сведения о лесных участках и об иных природных объектах, расположенных в пределах земельного участка:	данные отсутствуют
Сведения о том, что земельный участок полностью или частично расположен в границах зоны с особыми условиями использования территории или территории объекта культурного наследия:	данные отсутствуют
Сведения о том, что земельный участок расположен в границах особой экономической зоны, территории опережающего социально-экономического развития, зоны территориального развития в Российской Федерации, иной зоны:	данные отсутствуют
Сведения о том, что земельный участок расположен в границах особой охраняемой природной территории, охотничьих угодий, лесничества, лесопарков:	данные отсутствуют
Сведения о результатах проведения государственного земельного надзора:	данные отсутствуют
Сведения о расположении земельного участка в границах территории, в отношении которой утвержден проект развития территории:	данные отсутствуют
Государственный регистратор	ФГИС ЕГРН
полное наименование должности	подпись
	инициалы, фамилия

М.П.

Выписка из Единого государственного реестра недвижимости об объекте недвижимости  
Сведения о характеристиках объекта недвижимости

<b>Земельный участок</b>	
Лист № _____ Раздел 1	Всего листов выписки _____
31.08.2018 № 99/2018/157186342	Всего разделов: _____
Кадастровый номер: _____	91:01:032001:44
Условный номер земельного участка:	
Сведения о принятии акта (или) заключения договора, предусмотренного предписанием в соответствии с земельным законодательством исполнительных органов государственной власти или органов местного самоуправления, находящихся в государственной или муниципальной собственности земельного участка для строительства нецелевого дома, сооружения или нецелевого дома коммерческого использования:	данные отсутствуют
Сведения о том, что земельный участок или земельные участки образованы на основании решения об отчуждении земельного участка и (или) расположенного на нем объекта недвижимости для государственных или муниципальных нужд:	данные отсутствуют
Сведения о том, что земельный участок образован из земель или земельного участка, государственная собственность на которые не разграничена:	данные отсутствуют
Сведения о наличии земельного спора о местоположении границ земельного участка:	данные отсутствуют
Статус записи об объекте недвижимости:	Сведения об объекте недвижимости имеют статус "актуальные, ранее учтенные"
Общие отметки:	Правила земельного участка не установлены в соответствии с требованиями земельного законодательства. Сведения необходимые для заполнения раздела 2 отсутствуют. Сведения необходимые для заполнения раздела 3.1 отсутствуют. Сведения необходимые для заполнения раздела 4.1 отсутствуют. Сведения необходимые для заполнения раздела 4.2 отсутствуют.
Подпись выписки:	Бондаренко Андрей Михайлович
Государственный регистратор	подпись _____
полное наименование должности	М.П.
	инициалы, фамилия

Выписка из Единого государственного реестра недвижимости об объекте недвижимости  
Описание местоположения земельного участка

<b>Земельный участок</b>	
Лист № _____ Раздел 3	Всего листов выписки _____
31.08.2018 № 99/2018/157186342	Всего разделов: _____
Кадастровый номер: _____	91:01:032001:44
План (чертеж, схема) земельного участка	
Масштаб 1: данные отсутствуют	Условные обозначения:
Государственный регистратор	подпись _____
полное наименование должности	М.П.
	инициалы, фамилия

**ФГИС ЕГРН**  
на предоставление сведений о факте регистрации права

Выписка из Единого государственного реестра недвижимости об объекте недвижимости  
Сведения о характеристиках объекта недвижимости

На основании запроса от 30.08.2018 г., поступившего на рассмотрение 31.08.2018 г., сообщая, что согласно записи Единого государственного реестра недвижимости

**Жилая недвижимость**

Лист № \_\_\_\_\_ Раздела I \_\_\_\_\_ Всего листов выписки \_\_\_\_\_  
 31.08.2018 № 99/2018/157186082  
 Кадастровый номер: 91:01:032001:216

Номер кадастрового квартала:	91:01:036004
Дата приема в кадастровый номер:	29.10.2009
Ранее присвоенный государственный учетный номер:	Кадастровый номер: 8536590700432001:0266
Адрес:	г. Севастополь, с. Орлянов, ул. Генерала, 8
Площадь:	1689 кв. м
Кадастровая стоимость, руб.:	1554808,95
Кадастровые номера расположенных в пределах земельного участка объектов недвижимости:	данные отсутствуют
Кадастровые номера объектов недвижимости, из которых образован объект недвижимости:	данные отсутствуют
Кадастровые номера образованных объектов недвижимости:	данные отсутствуют
Сведения о включении объекта недвижимости в состав предприятия как юридического лица:	

Государственный регистратор \_\_\_\_\_  
 полное наименование должности \_\_\_\_\_ подпись \_\_\_\_\_  
 инициалы, фамилия \_\_\_\_\_

М.П.

**ФГИС ЕГРН**  
на предоставление сведений о факте регистрации права

Выписка из Единого государственного реестра недвижимости об объекте недвижимости  
Сведения о характеристиках объекта недвижимости

На основании запроса от 30.08.2018 г., поступившего на рассмотрение 31.08.2018 г., сообщая, что согласно записи Единого государственного реестра недвижимости

**Жилая недвижимость**

Лист № \_\_\_\_\_ Раздела I \_\_\_\_\_ Всего листов выписки \_\_\_\_\_  
 31.08.2018 № 99/2018/157186082  
 Кадастровый номер: 91:01:032001:216

Категория земель:	Категория не установлена
Вид разрешенного использования:	Для строительства и обслуживания жилого дома, хозяйственных построек и сооружений (присоединяемый участок)
Сведения о кадастровом назначении:	данные отсутствуют
Сведения о лесных участках и об иных природных объектах, расположенных в пределах земельного участка:	данные отсутствуют
Сведения о том, что земельный участок полностью или частично расположен в границах зон с особыми условиями использования территории или территории объекта культурного наследия:	данные отсутствуют
Сведения о том, что земельный участок расположен в границах особой экономической зоны, территории опережающего социально-экономического развития, зоны территориального развития в Российской Федерации, иной зоны:	данные отсутствуют
Сведения о том, что земельный участок расположен в границах особой охраняемой природной территории, охотничьих угодий, лесничества, лесопарков:	данные отсутствуют
Сведения о результатах проведения государственного земельного надзора:	данные отсутствуют
Сведения о расположении земельного участка в границах территории, в отношении которой утвержден проект развития территории:	данные отсутствуют

Государственный регистратор \_\_\_\_\_  
 полное наименование должности \_\_\_\_\_ подпись \_\_\_\_\_  
 инициалы, фамилия \_\_\_\_\_

М.П.

Выписка из Единого государственного реестра недвижимости об объекте недвижимости  
Сведения о зарегистрированных объектах недвижимости

<b>Земельный участок</b>	
Лист №: _____	Всего листов выписки: _____
31.08.2018 № 99/2018/157186082	Всего разделов: _____
Кадастровый номер: 91:01:08201:216	
Условный номер земельного участка:	данные отсутствуют
Сведения о принятии акта (или) заключения договора, предусматривающего предоставление в соответствии с земельным законодательством исполнительным органом государственной власти или органом местного самоуправления, осуществляющим функции, в том числе, для муниципальной собственности земельного участка для строительства нецелевого дома с использованием или нецелевого дома коммерческого использования:	данные отсутствуют
Сведения о том, что земельный участок или земельные участки образованы на основании решения об отчуждении земельного участка и (или) расположенного на нем объекта недвижимости для государственных или муниципальных нужд:	данные отсутствуют
Сведения о том, что земельный участок образован из земель или земельного участка, государственная собственность на которые не разграничена:	данные отсутствуют
Сведения о наличии земельного спора о местоположении границ земельного участка:	данные отсутствуют
Статус земли об объекте недвижимости:	Сведения об объекте недвижимости имеют статус "актуальные, ранее учтенные"
Особые отметки:	Правки земельного участка не установлены в соответствии с требованиями земельного законодательства. Сведения необходимые для заполнения раздела 3.1 отсутствуют. Сведения необходимые для заполнения раздела 4 отсутствуют. Сведения необходимые для заполнения раздела 4.1 отсутствуют. Сведения необходимые для заполнения раздела 4.2 отсутствуют. Бондаренко Андрей Михайлович

Государственный регистратор	полное наименование должности	подпись	инициалы, фамилия
			М.П.

Выписка из Единого государственного реестра недвижимости об объекте недвижимости  
Сведения о зарегистрированных правах

<b>Земельный участок</b>	
Лист №: _____	Всего листов выписки: _____
31.08.2018 № 99/2018/157186082	Всего разделов: _____
Кадастровый номер: 91:01:08201:216	
1. Правообладатель (правообладатели):	1.1 Доля Марина Григорьевна
2. Вид, номер и дата государственной регистрации права:	2.1 Собственность, №91-01/001-0004/2016-73/1 от 03.02.2016
3. Ограничение права и образование объекта недвижимости:	не зарегистрировано
4. Договоры участия в долевом строительстве:	данные отсутствуют
5. Заявленные в суд/арбитражном порядке права требования:	данные отсутствуют
6. Сведения о возращении в отчуждении зарегистрированного права:	данные отсутствуют
7. Сведения о наличии решения об отчуждении объекта недвижимости для государственных и муниципальных нужд:	данные отсутствуют
8. Сведения о невозможности государственной регистрации без личного участия правообладателя или его законного представителя:	данные отсутствуют
9. Правомогущие и сведения о наличии пасту выписки, но не раскрытых земельных и сведений о проведении государственной регистрации права (перехода, прекращения права), образовании права или обременения объекта недвижимости, ссылки в отношении объекта недвижимости:	данные отсутствуют
10. Ограничение права без необходимого в силу закона согласия третьего лица, органа:	данные отсутствуют
11. Сведения о невозможности государственной регистрации перехода, прекращения, ограничения права на земельный участок из земель сельскохозяйственного назначения:	данные отсутствуют

Государственный регистратор	полное наименование должности	подпись	инициалы, фамилия
			М.П.



Выписка из Единого государственного реестра недвижимости об объекте недвижимости

Сведения о характеристиках объекта недвижимости

На основании запроса от 30.08.2018 г., поступившего на рассмотрение 31.08.2018 г., сообщая, что согласно записи Единого государственного реестра недвижимости

<b>Жилая недвижимость</b>	
Лист № _____ Раздела 1 _____	Всего листов выписки: _____
31.08.2018 № 99/2018/157185143	
Кадастровый номер: 91:01:032001:304	
Номер кадастрового квартала: 91:01:032001 Дата приема в кадастровый номер: 25.01.2012 Ранее присвоенный кадастровый номер: Кадастровый номер: 8536590700432001:0254 Адрес: г. Севастополь, с. Орляны, ул. Гаврилов, д.6 Площадь: 1041 кв. м Кадастровая стоимость, руб.: 692098,44 Кадастровые номера расположенных в пределах земельного участка объектов недвижимости: данные отсутствуют Кадастровые номера объектов недвижимости, из которых образован объект недвижимости: данные отсутствуют Кадастровые номера образованных объектов недвижимости: данные отсутствуют Сведения о включении объекта недвижимости в состав предприятия как юридического лица: данные отсутствуют	
Государственный регистратор	ФГИС ЕГРН
полное наименование должности	подпись
	инициалы, фамилия

М.П.

Сведения о характеристиках объекта недвижимости

**Жилая недвижимость**

Лист № \_\_\_\_\_ Раздела 1 \_\_\_\_\_

Всего листов выписки: \_\_\_\_\_

31.08.2018 № 99/2018/157185143

Кадастровый номер: 91:01:032001:304

Категория земель:	Земли населенных пунктов
Вид разрешенного использования:	Для строительства и обслуживания жилого дома, хозяйственных построек и сооружений (присоединяемый участок)
Сведения о кадастровом назначении:	данные отсутствуют
Сведения о лесных водных объектах и об иных природных объектах, расположенных в пределах земельного участка:	данные отсутствуют
Сведения о том, что земельный участок полностью или частично расположен в границах зоны с особыми условиями использования территории или территории объекта культурного наследия:	данные отсутствуют
Сведения о том, что земельный участок расположен в границах особой экономической зоны, территории опережающего социально-экономического развития, зоны территориального развития в Российской Федерации, иной зоны:	данные отсутствуют
Сведения о том, что земельный участок расположен в границах особой экономической зоны, территории опережающего социально-экономического развития, зоны территориального развития в Российской Федерации, иной зоны:	данные отсутствуют
Сведения о результатах проведения государственного земельного надзора:	данные отсутствуют
Сведения о расположении земельного участка в границах территории, в отношении которой утвержден проект развития территории:	данные отсутствуют

Государственный регистратор	ФГИС ЕГРН
полное наименование должности	подпись
	инициалы, фамилия

М.П.

Выписка из Единого государственного реестра недвижимости об объекте недвижимости  
Сведения о зарегистрированных объектах недвижимости

<b>Земельный участок</b>	
Лист №: _____	Всего листов выписки: _____
31.08.2018 № 99/2018/157185143	Всего разделов: _____
Кадастровый номер: 91:01:032001:304	
Условный номер земельного участка:	данные отсутствуют
Сведения о принятии акта (или) заключения договора, предусматривающего предоставление в соответствии с земельным законодательством исполнительным органом государственной власти или органом местного самоуправления, осуществляющим функции, не относящиеся к функциям органов муниципальной собственности земельного участка для строительства нецелевого дома социального использования или нецелевого дома коммерческого использования:	данные отсутствуют
Сведения о том, что земельный участок или земельные участки образованы на основании решения об отчуждении земельного участка и (или) расположенного на нем объекта недвижимости для государственных или муниципальных нужд:	данные отсутствуют
Сведения о том, что земельный участок образован из земель или земельного участка, государственная собственность на которые не разграничена:	данные отсутствуют
Сведения о наличии земельного спора о местоположении границ земельного участка:	данные отсутствуют
Статус земли об объекте недвижимости:	Сведения об объекте недвижимости имеют статус "актуальные, ранее учтенные"
Общие отметки:	Правки земельного участка не установлены в соответствии с требованиями земельного законодательства. Сведения необходимые для заполнения раздела 3.1 отсутствуют. Сведения необходимые для заполнения раздела 4 отсутствуют. Сведения необходимые для заполнения раздела 4.1 отсутствуют. Сведения необходимые для заполнения раздела 4.2 отсутствуют.
Подписать выписку: Бондаренко Андрей Михайлович	

Государственный регистратор	полное наименование должности	подпись	инициалы, фамилия
		М.П.	

Выписка из Единого государственного реестра недвижимости об объекте недвижимости  
Сведения о зарегистрированных правах

<b>Земельный участок</b>	
Лист №: _____	Всего листов выписки: _____
31.08.2018 № 99/2018/157185143	Всего разделов: _____
Кадастровый номер: 91:01:032001:304	
1. Правообладатель (правообладатели):	1.1 Неограничен Лица Муслимаева
2. Вид, номер и дата государственной регистрации права:	2.1 Собственность, №91:01:032001:304-9/001/2017-1 от 24.08.2017
3. Ограничение права и образование объекта недвижимости:	не зарегистрировано
4. Договоры участия в долевом строительстве:	данные отсутствуют
5. Заявленные в суд/арбитражном суде требования:	данные отсутствуют
6. Сведения о возращении в отозвании зарегистрированного права:	данные отсутствуют
7. Сведения о наличии решения об отчуждении объекта недвижимости для государственных и муниципальных нужд:	данные отсутствуют
8. Сведения о невозможности государственной регистрации без личного участия правообладателя или его законного представителя:	данные отсутствуют
9. Правомогущие и сведения о наличии пасту выписки, но не раскрытых земельных или сведений о проведении государственной регистрации права (перехода, прекращения права), образовании права или обременения объекта недвижимости, ссылки на отношения объекта недвижимости:	данные отсутствуют
10. Ограничение права без необходимого в силу закона согласия третьего лица, органа:	данные отсутствуют
11. Сведения о невозможности государственной регистрации перехода, прекращения, ограничения права на земельный участок из земель сельскохозяйственного назначения:	данные отсутствуют
Государственный регистратор	
полное наименование должности	подпись
М.П.	

Государственный регистратор	полное наименование должности	подпись	инициалы, фамилия
		М.П.	

Выписка из Единого государственного реестра недвижимости об объекте недвижимости

Сведения о характеристиках объекта недвижимости

На основании запроса от 30.08.2018 г., поступившего на рассмотрение 31.08.2018 г., сообщая, что согласно записи Единого государственного реестра недвижимости

<b>Жилая недвижимость</b>	
Лист № _____ Раздела 1 _____	Всего листов выписки: _____
31.08.2018 № 99/2018/157184940	
Кадастровый номер: 91:01:032001:308	
Номер кадастрового квартала:	91:01:032001
Дата приема кадастрового номера:	03.08.2006
Ранее присвоенный государственный учетный номер:	Кадастровый номер: 853659070043240140185
Адрес:	г. Севастополь, с. Орляны, ул. Гаврилов, д.7а
Площадь:	1002 кв. м
Кадастровая стоимость, руб.:	922391.1
Кадастровые номера расположенных в пределах земельного участка объектов недвижимости:	данные отсутствуют
Кадастровые номера объектов недвижимости, из которых образован объект недвижимости:	данные отсутствуют
Кадастровые номера образованных объектов недвижимости:	данные отсутствуют
Сведения о включении объекта недвижимости в состав предприятия как юридического лица:	данные отсутствуют
Государственный регистратор	ФГИС ЕГРН
полное наименование должности	подпись
	инициалы, фамилия

М.П.

<b>Жилая недвижимость</b>	
Лист № _____ Раздела 1 _____	Всего листов выписки: _____
31.08.2018 № 99/2018/157184940	
Кадастровый номер: 91:01:032001:308	
Категория земель:	Земли населенных пунктов
Вид разрешенного использования:	Для строительства и обслуживания жилого дома, хозяйственных построек и сооружений (присоединяемый участок)
Сведения о кадастровом инвентаре:	данные отсутствуют
Сведения о лесных объектах и об иных природных объектах, расположенных в пределах земельного участка:	данные отсутствуют
Сведения о том, что земельный участок полностью или частично расположен в границах зон с особыми условиями использования территории или территории объекта культурного наследия:	данные отсутствуют
Сведения о том, что земельный участок расположен в границах особой экономической зоны, территории опережающего социально-экономического развития, зоны территориального развития в Российской Федерации, иной зоны:	данные отсутствуют
Сведения о том, что земельный участок расположен в границах особой охраняемой природной территории, охотничьих угодий, лесничества, лесопарков:	данные отсутствуют
Сведения о результатах проведения государственного земельного надзора:	данные отсутствуют
Сведения о расположении земельного участка в границах территории, в отношении которой утвержден проект развития территории:	данные отсутствуют
Государственный регистратор	ФГИС ЕГРН
полное наименование должности	подпись
	инициалы, фамилия

М.П.

Выписка из Единого государственного реестра недвижимости об объекте недвижимости  
Сведения о характеристиках объекта недвижимости

<b>Земельный участок</b>	
Лист № _____ Раздел 1	Всего листов выписки _____
31.08.2018 № 99/2018/157184940	Всего разделов: _____
Кадастровый номер:	91:01:032001:308
Условный номер земельного участка:	данные отсутствуют
Сведения о принятии акта (или) заключения договора, предусмотренного законодательством в соответствии с земельным законодательством исполнительных органов государственной власти или органов местного самоуправления, находящихся в государственной или муниципальной собственности земельного участка для строительства недвижимого имущества, использования или иного вида коммерческого использования:	данные отсутствуют
Сведения о том, что земельный участок или земельные участки образованы на основании решения: об отчуждении земельного участка и (или) расположенного на нем объекта недвижимости для государственных или муниципальных нужд:	данные отсутствуют
Сведения о том, что земельный участок образован из земель или земельного участка, государственная собственность на которые не разграничена:	данные отсутствуют
Сведения о наличии земельного спора о местоположении границ земельного участка:	данные отсутствуют
Статус записи об объекте недвижимости:	Сведения об объекте недвижимости имеют статус "актуальные, ранее утратившие"
Общие отметки:	Правила земельного участка не установлены в соответствии с требованиями земельного законодательства. Сведения необходимые для заполнения раздела 2 отсутствуют. Сведения необходимые для заполнения раздела 3.1 отсутствуют. Сведения необходимые для заполнения раздела 4.1 отсутствуют. Сведения необходимые для заполнения раздела 4.2 отсутствуют.
Подпись выписки:	Бондаренко Андрей Михайлович
Государственный регистратор	подпись _____
полное наименование должности	М.П. _____
	инициалы, фамилия _____

Выписка из Единого государственного реестра недвижимости об объекте недвижимости  
Описание местоположения земельного участка

<b>Земельный участок</b>	
Лист № _____ Раздел 3	Всего листов выписки _____
31.08.2018 № 99/2018/157184940	Всего разделов: _____
Кадастровый номер:	91:01:032001:308
План (чертеж, схема) земельного участка	Условные обозначения:
Масштаб 1: данные отсутствуют	Условные обозначения:
Государственный регистратор	подпись _____
полное наименование должности	М.П. _____
	инициалы, фамилия _____

**ФГИС ЕГРН**  
на предоставление сведений о факте регистрации права

Выписка из Единого государственного реестра недвижимости об объекте недвижимости  
Сведения о характеристиках объекта недвижимости

На основании запроса от 30.08.2018 г., поступившего на рассмотрение 31.08.2018 г., сообщаем, что согласно записи Единого государственного реестра недвижимости:

**Жилая недвижимость**

Лист № \_\_\_\_\_ Раздела 1 \_\_\_\_\_ Всего листов раздела 1: \_\_\_\_\_ Всего листов выписки: \_\_\_\_\_  
 31.08.2018 № 99/2018/157185006  
 Кадастровый номер: 91/01/036001/10

Номер кадастрового квартала:	91/01/036001
Дата приема в кадастровый номер:	02.07.2012
Ранее присвоенный государственный учетный номер:	Кадастровый номер: 85365907003660010228
Адрес:	г. Севастополь, Балаклавский район, с. Орлянок, ул. Степаня, 1
Площадь:	931 кв. м
Кадастровая стоимость, руб.:	857032,05
Кадастровые номера расположенных в пределах земельного участка объектов недвижимости:	данные отсутствуют
Кадастровые номера объектов недвижимости, из которых образован объект недвижимости:	данные отсутствуют
Кадастровые номера образованных объектов недвижимости:	данные отсутствуют
Сведения о включении объекта недвижимости в состав предприятия как юридического лица:	данные отсутствуют

Государственный регистратор \_\_\_\_\_ подпись \_\_\_\_\_ инициалы, фамилия \_\_\_\_\_  
 М.П.

**ФГИС ЕГРН**  
на предоставление сведений о факте регистрации права

Выписка из Единого государственного реестра недвижимости об объекте недвижимости  
Сведения о характеристиках объекта недвижимости

На основании запроса от 30.08.2018 г., поступившего на рассмотрение 31.08.2018 г., сообщаем, что согласно записи Единого государственного реестра недвижимости:

**Жилая недвижимость**

Лист № \_\_\_\_\_ Раздела 1 \_\_\_\_\_ Всего листов раздела 1: \_\_\_\_\_ Всего листов выписки: \_\_\_\_\_  
 31.08.2018 № 99/2018/157185006  
 Кадастровый номер: 91/01/036001/10

Вид разрешенного использования:	Категория не установлена
Сведения о кадастровом инвентаре:	для строительства и обслуживания жилого дома, хозяйственных построек и сооружений (при кадастровом учете)
Сведения о лесных водных объектах и об иных природных объектах, расположенных в пределах земельного участка:	данные отсутствуют
Сведения о том, что земельный участок полностью или частично расположен в границах зон с особыми условиями использования территории или территории объекта культурного наследия:	данные отсутствуют
Сведения о том, что земельный участок расположен в границах особой экономической зоны, территории опережающего социально-экономического развития, зоны территориального развития в Российской Федерации, иной зоны:	данные отсутствуют
Сведения о том, что земельный участок расположен в границах особой охраняемой природной территории, охотничьих угодий, лесничества, лесопарков:	данные отсутствуют
Сведения о результатах проведения государственного земельного надзора:	данные отсутствуют
Сведения о расположении земельного участка в границах территории, в отношении которой утвержден проект развития территории:	данные отсутствуют

Государственный регистратор \_\_\_\_\_ подпись \_\_\_\_\_ инициалы, фамилия \_\_\_\_\_  
 М.П.

Выписка из Единого государственного реестра недвижимости об объекте недвижимости  
Сведения о зарегистрированных объектах недвижимости

<b>Земельный участок</b>	
Лист №: _____	Всего листов выписки: _____
31.08.2018 № 99/2018/157185006	Всего разделов: _____
Кадастровый номер: _____	91:01:036401:10
Условный номер земельного участка:	данные отсутствуют
Сведения о принятии акта (или) заключения договора, предусматривающего предоставление в соответствии с земельным законодательством исполнительным органом государственной власти или органом местного самоуправления, осуществляющим функции, не относящиеся к вопросам местного самоуправления, государственного земельного участка для строительства нового дома индивидуального использования или нового дома коммерческого использования:	данные отсутствуют
Сведения о том, что земельный участок или земельные участки образованы на основании решения об отчуждении земельного участка и (или) расположенного на нем объекта недвижимости для государственных или муниципальных нужд:	данные отсутствуют
Сведения о том, что земельный участок образован из земель или земельного участка, государственная собственность на которые не разграничена:	данные отсутствуют
Сведения о наличии земельного спора о местоположении границ земельного участка:	данные отсутствуют
Статус земли об объекте недвижимости:	Сведения об объекте недвижимости имеют статус "актуальные, ранее учтенные"
Особые отметки:	Правки земельного участка не установлены в соответствии с требованиями земельного законодательства. Сведения необходимые для заполнения раздела 3.1 отсутствуют. Сведения необходимые для заполнения раздела 4 отсутствуют. Сведения необходимые для заполнения раздела 4.1 отсутствуют. Сведения необходимые для заполнения раздела 4.2 отсутствуют. Бондаренко Андрей Михайлович
Государственный регистратор	полное наименование должности: _____
	подпись: _____
	М.П. _____
	инициалы, фамилия: _____

Выписка из Единого государственного реестра недвижимости об объекте недвижимости  
Сведения о зарегистрированных правах

<b>Земельный участок</b>	
Лист №: _____	Всего листов выписки: _____
31.08.2018 № 99/2018/157185006	Всего разделов: _____
Кадастровый номер: _____	91:01:036401:10
1. Правообладатель (правообладатели):	1.1 Шушайлова Мария
2. Вид, номер и дата государственной регистрации права:	2.1 Собственность, №91-01/001-01/001/01/2015-2542 от 28.04.2015
3. Ограничение права и образование объекта недвижимости:	не зарегистрировано
4. Договоры участия в долевом строительстве:	данные отсутствуют
5. Заявленные в суд/добром порядке права требования:	данные отсутствуют
6. Сведения о возращении в отчуждении зарегистрированного права:	данные отсутствуют
7. Сведения о наличии решения об отчуждении объекта недвижимости для государственных и муниципальных нужд:	данные отсутствуют
8. Сведения о невозможности государственной регистрации без личного участия правообладателя или его законного представителя:	данные отсутствуют
9. Правомогущие и сведения о наличии пасту выписки, но не раскрытых земельных или сведений о проведении государственной регистрации права (перехода, прекращения права), образовании права или обременения объекта недвижимости, ссылки на отношения объекта недвижимости:	данные отсутствуют
10. Ограничение права без необходимого в силу закона согласия третьего лица, органа:	данные отсутствуют
11. Сведения о невозможности государственной регистрации перехода, прекращения, ограничения права на земельный участок из земель сельскохозяйственного назначения:	данные отсутствуют
Государственный регистратор	полное наименование должности: _____
	подпись: _____
	М.П. _____
	инициалы, фамилия: _____

Выписка из Единого государственного реестра недвижимости об объекте недвижимости

Сведения о характеристиках объекта недвижимости

На основании запроса от 30.08.2018 г., поступившего на рассмотрение 31.08.2018 г., сообщая, что согласно записи Единого государственного реестра недвижимости

<b>Жилая недвижимость</b>	
Лист № _____ Раздела 1 _____	Всего листов раздела 1: _____
31.08.2018 № 99/2018/157184995	
Кадастровый номер: 91:01:036001:11	
Номер кадастрового квартала:	91:01:036001
Дата приема в кадастровый номер:	12.07.2006
Ранее присвоенный государственный учетный номер:	Кадастровый номер: 853659070036001.0023
Адрес:	г. Севастополь, с. Орлянов, ул. Рабочая, д. 11
Площадь:	1669 кв. м
Кадастровая стоимость, руб.:	155639795
Кадастровые номера расположенных в пределах земельного участка объектов недвижимости:	91:01:036001:294
Кадастровые номера объектов недвижимости, из которых образован объект недвижимости:	данные отсутствуют
Кадастровые номера образованных объектов недвижимости:	данные отсутствуют
Сведения о включении объекта недвижимости в состав предприятия как юридического комплекса:	
Государственный регистратор	ФГИС ЕГРН
полное наименование должности	подпись
	инициалы, фамилия

М.П.

**Жилая недвижимость**

Лист № \_\_\_\_\_ Раздела 1 \_\_\_\_\_

Всего листов раздела 1: \_\_\_\_\_

31.08.2018 № 99/2018/157184995

Кадастровый номер: 91:01:036001:11

Категория земель:	Категория не установлена
Вид разрешенного использования:	для строительства и обслуживания жилого дома, хозяйственных построек и сооружений (приусадебный участок)
Сведения о кадастровом назначении:	данные отсутствуют
Сведения о лесных объектах и об иных природных объектах, расположенных в пределах земельного участка:	данные отсутствуют
Сведения о том, что земельный участок полностью или частично расположен в границах зон с особыми условиями использования территории или территории объекта культурного наследия:	данные отсутствуют
Сведения о том, что земельный участок расположен в границах особой экономической зоны, территории опережающего социально-экономического развития, зоны территориального развития в Российской Федерации, иной зоны:	данные отсутствуют
Сведения о том, что земельный участок расположен в границах особо охраняемой природной территории, охотничьих угодий, лесничества, лесопарков:	данные отсутствуют
Сведения о результатах проведения государственного земельного надзора:	данные отсутствуют
Сведения о расположении земельного участка в границах территории, в отношении которой утвержден проект развития территории:	данные отсутствуют

Государственный регистратор	ФГИС ЕГРН
полное наименование должности	подпись
	инициалы, фамилия

М.П.

Выписка из Единого государственного реестра недвижимости об объекте недвижимости  
Сведения о зарегистрированных объектах недвижимости

<b>Земельный участок</b>	
Лист №: _____	Всего листов выписки: _____
31.08.2018 № 99/2018/15718495	Всего разделов: _____
Кадастровый номер: _____	91:01:036:001:11
Условный номер земельного участка:	данные отсутствуют
Сведения о принятии акта (или) заключения договора, предусматривающего предоставление в соответствии с земельным законодательством исполнительным органом государственной власти или органом местного самоуправления полномочий по управлению находящимся в государственной или муниципальной собственности земельным участком для строительства нового дома с целью использования или нового дома коммерческого использования:	данные отсутствуют
Сведения о том, что земельный участок или земельные участки образованы на основании решения об отчуждении земельного участка и (или) расположенного на нем объекта недвижимости для государственных или муниципальных нужд:	данные отсутствуют
Сведения о том, что земельный участок образован из земель или земельного участка, государственная собственность на которые не разграничена:	данные отсутствуют
Сведения о наличии земельного спора о местоположении границ земельного участка:	данные отсутствуют
Статус земли об объекте недвижимости:	Сведения об объекте недвижимости имеют статус "актуальные, ранее учтенные"
Общие отметки:	Правки земельного участка не установлены в соответствии с требованиями земельного законодательства. Сведения необходимые для заполнения раздела 3.1 отсутствуют. Сведения необходимые для заполнения раздела 4 отсутствуют. Сведения необходимые для заполнения раздела 4.1 отсутствуют. Сведения необходимые для заполнения раздела 4.2 отсутствуют.
Подписать выписку:	Бондаренко Андрей Михайлович

Государственный регистратор	полное наименование должности	подпись	инициалы, фамилия
			М.П.

Выписка из Единого государственного реестра недвижимости об объекте недвижимости  
Сведения о зарегистрированных правах

<b>Земельный участок</b>			
Лист №: _____	Всего листов выписки: _____		
31.08.2018 № 99/2018/15718495	Всего разделов: _____		
Кадастровый номер: _____	91:01:036:001:11		
1. Правообладатель (правообладатели):	1.1 Березняк Александр Николаевич		
2. Вид, номер и дата государственной регистрации права:	2.1 Собственность №91-01/001/068/2016-2/171 от 29.07.2016		
3. Ограничение права и образование объекта недвижимости:	не зарегистрировано		
4. Договоры участия в долевом строительстве:	данные отсутствуют		
5. Заявленные в суд/арбитражном суде требования:	данные отсутствуют		
6. Сведения о возращении в отчуждении зарегистрированного права:	данные отсутствуют		
7. Сведения о наличии решения об отчуждении объекта недвижимости для государственных и муниципальных нужд:	данные отсутствуют		
8. Сведения о невозможности государственной регистрации без личного участия правообладателя или его законного представителя:	данные отсутствуют		
9. Правомогущие и сведения о наличии пасту выписки, но не раскрытых земельных или сведений о проведении государственной регистрации права (перехода, прекращения права), образовании права или обременения объекта недвижимости, ссылки в отношении объекта недвижимости:	данные отсутствуют		
10. Ограничение права без необходимого в силу закона согласия третьего лица, органа:	данные отсутствуют		
11. Сведения о невозможности государственной регистрации перехода, прекращения, ограничения права на земельный участок из земель сельскохозяйственного назначения:	данные отсутствуют		
Государственный регистратор	полное наименование должности	подпись	инициалы, фамилия
			М.П.



Выписка из Единого государственного реестра недвижимости об объекте недвижимости

Сведения о характеристиках объекта недвижимости

На основании запроса от 30.08.2018 г., поступившего на рассмотрение 31.08.2018 г., сообщая, что согласно записи Единого государственного реестра недвижимости

<b>Жилая недвижимость</b>	
Лист № _____ Раздела 1 _____	Всего листов выписки: _____
31.08.2018 № 99/2018/157184911	
Кадастровый номер: 91:01:036001:48	
Номер кадастрового квартала:	91:01:036001
Дата приема в кадастровый номер:	18.05.2010
Ранее присвоенный государственный учетный номер:	Кадастровый номер: 853659070036001:0201
Адрес:	г. Севастополь, с. Орлянок, ул. Вышняя, 3
Площадь:	1156 кв. м
Кадастровая стоимость, руб.:	1064155,8
Кадастровые номера расположенных в пределах земельного участка объектов недвижимости:	данные отсутствуют
Кадастровые номера объектов недвижимости, из которых образован объект недвижимости:	данные отсутствуют
Кадастровые номера образованных объектов недвижимости:	данные отсутствуют
Сведения о включении объекта недвижимости в состав предприятия как юридического лица:	данные отсутствуют
Государственный регистратор	ФГИС ЕГРН
полное наименование должности	подпись
	инициалы, фамилия

М.П.

<b>Жилая недвижимость</b>	
Лист № _____ Раздела 1 _____	Всего листов выписки: _____
31.08.2018 № 99/2018/157184911	
Кадастровый номер: 91:01:036001:48	
Категория земель:	Категория не установлена
Вид разрешенного использования:	для строительства и обслуживания жилого дома, жилищных построек и сооружений (присоединяемый участок)
Сведения о кадастровом назначении:	данные отсутствуют
Сведения о лесных водных объектах и об иных природных объектах, расположенных в пределах земельного участка:	данные отсутствуют
Сведения о том, что земельный участок полностью или частично расположен в границах зон с особыми условиями использования территории или территории объекта культурного наследия:	данные отсутствуют
Сведения о том, что земельный участок расположен в границах особой экономической зоны, территории опережающего социально-экономического развития, зоны территориального развития в Российской Федерации, иной зоны:	данные отсутствуют
Сведения о том, что земельный участок расположен в границах особо охраняемой природной территории, охотничьих угодий, лесничества, лесопарков:	данные отсутствуют
Сведения о результатах проведения государственного земельного надзора:	данные отсутствуют
Сведения о расположении земельного участка в границах территории, в отношении которой утвержден проект развития территории:	данные отсутствуют
Государственный регистратор	ФГИС ЕГРН
полное наименование должности	подпись
	инициалы, фамилия

М.П.

Выписка из Единого государственного реестра недвижимости об объекте недвижимости  
Сведения о зарегистрированных объектах недвижимости

<b>Земельный участок</b>	
Лист №: _____	Всего листов выписки: _____
31.08.2018 № 99/2018/157184911	Всего разделов: _____
Кадастровый номер: _____	91:01:036001:48
Условный номер земельного участка:	данные отсутствуют
Сведения о принятии акта (или) заключения договора, предусматривающего предоставление в соответствии с земельным законодательством исполнительным органом государственной власти или органом местного самоуправления, осуществляющим функции, в том числе, в осуществлении государственной власти, муниципальной собственности земельного участка для строительства нецелевого дома социального использования или нецелевого дома коммерческого использования:	данные отсутствуют
Сведения о том, что земельный участок или земельные участки образованы на основании решения об отчуждении земельного участка и (или) расположенного на нем объекта недвижимости для государственных или муниципальных нужд:	данные отсутствуют
Сведения о том, что земельный участок образован из земель или земельного участка, государственная собственность на которые не разграничена:	данные отсутствуют
Сведения о наличии земельного спора о местоположении границ земельного участка:	данные отсутствуют
Статус земли об объекте недвижимости:	Сведения об объекте недвижимости имеют статус "актуальные, ранее учтенные"
Особые отметки:	Правил земельного участка не установлено в соответствии с требованиями земельного законодательства. Сведения необходимые для заполнения раздела 3.1 отсутствуют. Сведения необходимые для заполнения раздела 4 отсутствуют. Сведения необходимые для заполнения раздела 4.1 отсутствуют. Сведения необходимые для заполнения раздела 4.2 отсутствуют.
Подписать выписку:	Бондаренко Андрей Михайлович

Государственный регистратор	полное наименование должности	подпись	инициалы, фамилия

М.П.

Выписка из Единого государственного реестра недвижимости об объекте недвижимости  
Сведения о зарегистрированных правах

<b>Земельный участок</b>	
Лист №: _____	Всего листов выписки: _____
31.08.2018 № 99/2018/157184911	Всего разделов: _____
Кадастровый номер: _____	91:01:036001:48
1. Правообладатель (правообладатели):	1.1 Асников Ильяет Сопикович
2. Вид, номер и дата государственной регистрации права:	2.1 Собственность, №91:01:036001:48:01:001/2017-1 от 20.04.2017
3. Ограничение права и образование объекта недвижимости:	не зарегистрировано
4. Договоры участия в долевом строительстве:	данные отсутствуют
5. Заявленные в суд/арбитражном порядке права требования:	данные отсутствуют
6. Сведения о возращении в отчуждении зарегистрированного права:	данные отсутствуют
7. Сведения о наличии решения об отчуждении объекта недвижимости для государственных и муниципальных нужд:	данные отсутствуют
8. Сведения о невозможности государственной регистрации без личного участия правообладателя или его законного представителя:	данные отсутствуют
9. Правомогущие и сведения о наличии пасту выписки, но не раскрытых земельных или сведений о проведении государственной регистрации права (перехода, прекращения права), образовании права или обременения объекта недвижимости, ссылки в отношении объекта недвижимости:	данные отсутствуют
10. Ограничение права без необходимого в силу закона согласия третьего лица, органа:	данные отсутствуют
11. Сведения о невозможности государственной регистрации перехода, прекращения, ограничения права на земельный участок из земель сельскохозяйственного назначения:	данные отсутствуют

Государственный регистратор	полное наименование должности	подпись	инициалы, фамилия

М.П.

**ФГИС ЕГРН**  
наименование органа регистрации прав

Выписка из Единого государственного реестра недвижимости об объекте недвижимости  
Сведения о характеристиках объекта недвижимости

На основании запроса от 30.08.2018 г., поступившего на рассмотрение 31.08.2018 г., сообщаем, что согласно записи Единого государственного реестра недвижимости:

**Жилая недвижимость**

Лист № \_\_\_\_\_ Раздела I \_\_\_\_\_ Всего листов выписки: \_\_\_\_\_  
 31.08.2018 № 99/2018/157185/03  
 Всего листов раздела I: \_\_\_\_\_ Всего листов выписки: \_\_\_\_\_  
 Кадастровый номер: 91/01/036001/68

Категория земель:	Земли населенных пунктов
Вид разрешенного использования:	для строительства и обслуживания жилого дома, хозяйственных построек и сооружений (принадлежит участку)
Сведения о кадастровом назначении:	данные отсутствуют
Сведения о лесе, водных объектах и об иных природных объектах, расположенных в пределах земельного участка:	данные отсутствуют
Сведения о том, что земельный участок полностью или частично расположен в границах зон с особыми условиями использования территории или территории объекта культурного наследия:	данные отсутствуют
Сведения о том, что земельный участок расположен в границах особой экономической зоны, территории опережающего социально-экономического развития, зоны территориального развития в Российской Федерации, иной зоны:	данные отсутствуют
Сведения о том, что земельный участок расположен в границах особой природной территории, охотничьих угодий, лесничества, лесопарков:	данные отсутствуют
Сведения о результатах проведения государственного земельного надзора:	данные отсутствуют
Сведения о расположении земельного участка в границах территории, в отношении которой утвержден проект развития территории:	данные отсутствуют

Государственный регистратор \_\_\_\_\_ подпись \_\_\_\_\_  
 инициалы, фамилия  
 М.П.

**ФГИС ЕГРН**  
наименование органа регистрации прав

Выписка из Единого государственного реестра недвижимости об объекте недвижимости  
Сведения о характеристиках объекта недвижимости

На основании запроса от 30.08.2018 г., поступившего на рассмотрение 31.08.2018 г., сообщаем, что согласно записи Единого государственного реестра недвижимости:

**Жилая недвижимость**

Лист № \_\_\_\_\_ Раздела I \_\_\_\_\_ Всего листов выписки: \_\_\_\_\_  
 31.08.2018 № 99/2018/157185/03  
 Всего листов раздела I: \_\_\_\_\_ Всего листов выписки: \_\_\_\_\_  
 Кадастровый номер: 91/01/036001/68

Номер кадастрового квартала:	91/01/036001
Дата приема в кадастровый номер:	20/09/2006
Ранее присвоенный государственный учетный номер:	Кадастровый номер: 853659070036001/0058
Адрес:	г. Севастополь, с. Орлянов, ул. Интернациональная, 17
Площадь:	1022 кв. м
Кадастровая стоимость, руб.:	940802,1
Кадастровые номера расположенных в пределах земельного участка объектов недвижимости:	данные отсутствуют
Кадастровые номера объектов недвижимости, из которых образован объект недвижимости:	данные отсутствуют
Кадастровые номера образованных объектов недвижимости:	данные отсутствуют
Сведения о включении объекта недвижимости в состав предприятия как имущественного комплекса:	данные отсутствуют

Государственный регистратор \_\_\_\_\_ подпись \_\_\_\_\_  
 инициалы, фамилия  
 М.П.

Выписка из Единого государственного реестра недвижимости об объекте недвижимости  
Сведения о зарегистрированных объектах недвижимости

<b>Земельный участок</b>	
Лист №: _____	Всего листов выписки: _____
31.08.2018 № 99/2018/157185103	Всего разделов: _____
Кадастровый номер: 91:01:036401:48	
Условный номер земельного участка:	данные отсутствуют
Сведения о принятии акта (или) заключения договора, предусматривающего предоставление в соответствии с земельным законодательством исполнительным органом государственной власти или органом местного самоуправления, осуществляющим функции, не относящиеся к функциям органов муниципальной собственности земельного участка для строительства нецелевого дома социального использования или нецелевого дома коммерческого использования:	данные отсутствуют
Сведения о том, что земельный участок или земельные участки образованы на основании решения об отчуждении земельного участка и (или) расположенного на нем объекта недвижимости для государственных или муниципальных нужд:	данные отсутствуют
Сведения о том, что земельный участок образован из земель или земельного участка, государственная собственность на которые не разграничена:	данные отсутствуют
Сведения о наличии земельного спора о местоположении границ земельного участка:	данные отсутствуют
Статус земли об объекте недвижимости:	Сведения об объекте недвижимости имеют статус "актуальные, ранее учтенные"
Особые отметки:	Правил земельного участка не установлено в соответствии с требованиями земельного законодательства. Сведения необходимые для заполнения раздела 3.1 отсутствуют. Сведения необходимые для заполнения раздела 4-го отсутствуют. Сведения необходимые для заполнения раздела 4.1 отсутствуют. Сведения необходимые для заполнения раздела 4.2 отсутствуют. Бондаренко Андрей Михайлович

Государственный регистратор	полное наименование должности	подпись	инициалы, фамилия
		М.П.	

Выписка из Единого государственного реестра недвижимости об объекте недвижимости  
Сведения о зарегистрированных правах

<b>Земельный участок</b>	
Лист №: _____	Всего листов выписки: _____
31.08.2018 № 99/2018/157185103	Всего разделов: _____
Кадастровый номер: 91:01:036401:48	
1. Правообладатель (правообладатели):	1.1 Абрамова Алихон Серверовна
2. Вид, номер и дата государственной регистрации права:	2.1 Собственность, №91-01/001-020/2015-1661 от 06.08.2015
3. Ограничение права и образование объекта недвижимости:	не зарегистрировано
4. Договоры участия в долевом строительстве:	данные отсутствуют
5. Заявленные в суд/арбитражном суде требования:	данные отсутствуют
6. Сведения о возращении в отчуждении зарегистрированного права:	данные отсутствуют
7. Сведения о наличии решения об отчуждении объекта недвижимости для государственных и муниципальных нужд:	данные отсутствуют
8. Сведения о невозможности государственной регистрации без личного участия правообладателя или его законного представителя:	данные отсутствуют
9. Правомогущие и сведения о наличии пасту выписки, но не раскрытых земельных или сведений о проведении государственной регистрации права (перехода, прекращения права), образовании права или обременения объекта недвижимости, ссылки на отношения объекта недвижимости:	данные отсутствуют
10. Ограничение права без необходимого в силу закона согласия третьего лица, органа:	данные отсутствуют
11. Сведения о невозможности государственной регистрации перехода, прекращения, ограничения права на земельный участок из земель сельскохозяйственного назначения:	данные отсутствуют

Государственный регистратор	полное наименование должности	подпись	инициалы, фамилия
		М.П.	

Выписка из Единого государственного реестра недвижимости об объекте недвижимости

Сведения о характеристиках объекта недвижимости

На основании запроса от 30.08.2018 г., поступившего на рассмотрение 31.08.2018 г., сообщая, что согласно записи Единого государственного реестра недвижимости

<b>Жилая недвижимость</b>	
Лист № _____ Раздела 1 _____	Всего листов раздела 1: _____
31.08.2018 № 99/2018/157184961	
Кадастровый номер: 91:01:036001:101	
Номер кадастрового квартала:	91:01:036001
Дата прекращения кадастрового номера:	02.09.2010
Ранее присвоенный государственный учетный номер:	данные отсутствуют
Адрес:	г. Севастополь, с. Орлянок, ул. Вышняя, 35-А
Площадь:	913 кв. м
Кадастровая стоимость, руб.:	840462,15
Кадастровые номера расположенных в пределах земельного участка объектов недвижимости:	данные отсутствуют
Кадастровые номера объектов недвижимости, из которых образован объект недвижимости:	данные отсутствуют
Кадастровые номера образованных объектов недвижимости:	данные отсутствуют
Сведения о включении объекта недвижимости в состав предприятия как юридического комплекса:	
Государственный регистратор	ФГИС ЕГРН
полное наименование должности	подпись
	инициалы, фамилия

М.П.

**Жилая недвижимость**

Сведения о характеристиках объекта недвижимости

Выписка из Единого государственного реестра недвижимости об объекте недвижимости

<b>Жилая недвижимость</b>	
Лист № _____ Раздела 1 _____	Всего листов раздела 1: _____
31.08.2018 № 99/2018/157184961	
Кадастровый номер: 91:01:036001:101	
Категория земель:	Категория не установлена
Вид разрешенного использования:	для строительства и обслуживания жилого дома, жилищных построек и сооружений (присоединяемый участок)
Сведения о кадастровом назначении:	данные отсутствуют
Сведения о лесных водных объектах и об иных природных объектах, расположенных в пределах земельного участка:	данные отсутствуют
Сведения о том, что земельный участок полностью или частично расположен в границах зон с особыми условиями использования территории или территории объекта культурного наследия:	данные отсутствуют
Сведения о том, что земельный участок расположен в границах особой экономической зоны, территории опережающего социально-экономического развития, зоны территориального развития в Российской Федерации, иной зоны:	данные отсутствуют
Сведения о том, что земельный участок расположен в границах особой охраняемой природной территории, охотничьих угодий, лесничества, лесопарков:	данные отсутствуют
Сведения о результатах проведения государственного земельного надзора:	данные отсутствуют
Сведения о расположении земельного участка в границах территории, в отношении которой утвержден проект развития территории:	данные отсутствуют
Государственный регистратор	ФГИС ЕГРН
полное наименование должности	подпись
	инициалы, фамилия

М.П.

Выписка из Единого государственного реестра недвижимости об объекте недвижимости  
Сведения о зарегистрированных объектах недвижимости

<b>Земельный участок</b>	
Лист №: _____	Всего листов выписки: _____
31.08.2018 № 99/2018/157184961	Всего разделов: _____
Кадастровый номер: _____	91:01:036401:101
Условный номер земельного участка:	данные отсутствуют
Сведения о принятии акта (или) заключения договора, предусматривающего предоставление в соответствии с земельным законодательством исполнительным органом государственной власти или органом местного самоуправления полномочия осуществлять в государственной или муниципальной собственности земельного участка для строительства нецелевого дома с использованием или нецелевого дома коммерческого использования:	данные отсутствуют
Сведения о том, что земельный участок или земельные участки образованы на основании решения об отчуждении земельного участка и (или) расположенного на нем объекта недвижимости для государственных или муниципальных нужд:	данные отсутствуют
Сведения о том, что земельный участок образован из земель или земельного участка, государственная собственность на которые не разграничена:	данные отсутствуют
Сведения о наличии земельного спора о местоположении границ земельного участка:	данные отсутствуют
Статус земли об объекте недвижимости:	Сведения об объекте недвижимости имеют статус "актуальные, ранее учтенные"
Особые отметки:	Правки земельного участка не установлены в соответствии с требованиями земельного законодательства. Сведения необходимые для заполнения раздела 3.1 отсутствуют. Сведения необходимые для заполнения раздела 4 отсутствуют. Сведения необходимые для заполнения раздела 4.1 отсутствуют. Сведения необходимые для заполнения раздела 4.2 отсутствуют. Бондаренко Андрей Михайлович

Государственный регистратор	полное наименование должности	подпись	инициалы, фамилия
			М.П.

Выписка из Единого государственного реестра недвижимости об объекте недвижимости  
Сведения о зарегистрированных правах

<b>Земельный участок</b>	
Лист №: _____	Всего листов выписки: _____
31.08.2018 № 99/2018/157184961	Всего разделов: _____
Кадастровый номер: _____	91:01:036401:101
1. Правообладатель (правообладатели):	1.1 Печельяцкий Виктор Феофанович
2. Вид, номер и дата государственной регистрации права:	2.1 Собственность, №91:01:036401:101-91:001/2017-3 от 28.04.2017
3. Ограничение права и образование объекта недвижимости:	не зарегистрировано
4. Договоры участия в долевом строительстве:	данные отсутствуют
5. Заявленные в суд/арбитражном порядке права требования:	данные отсутствуют
6. Сведения о возращении в отчуждении зарегистрированного права:	данные отсутствуют
7. Сведения о наличии решения об отчуждении объекта недвижимости для государственных и муниципальных нужд:	данные отсутствуют
8. Сведения о невозможности государственной регистрации без личного участия правообладателя или его законного представителя:	данные отсутствуют
9. Правомогущие и сведения о наличии пасту выписки, но не раскрытых земельных или сведений о проведении государственной регистрации права (перехода, прекращения права), образовании права или обременения объекта недвижимости, ссылки на отношения объекта недвижимости:	данные отсутствуют
10. Ограничение права без необходимого в силу закона согласия третьего лица, органа:	данные отсутствуют
11. Сведения о невозможности государственной регистрации перехода, прекращения, ограничения права на земельный участок из земель сельскохозяйственного назначения:	данные отсутствуют

Государственный регистратор	полное наименование должности	подпись	инициалы, фамилия
			М.П.

Выписка из Единого государственного реестра недвижимости об объекте недвижимости

Сведения о характеристиках объекта недвижимости

На основании запроса от 30.08.2018 г., поступившего на рассмотрение 31.08.2018 г., сообщая, что согласно записи Единого государственного реестра недвижимости

<b>Жилая часть</b>	
Лист № _____ Раздела 1 _____	Всего листов выписки: _____
31.08.2018 № 99/2018/157184910	
Кадастровый номер: 91:01:036001:102	
Номер кадастрового квартала:	91:01:036001
Дата приема в кадастровый номер:	09.10.2006
Ранее присвоенный государственный учетный номер:	Кадастровый номер: 8536590700366001:0068
Адрес:	г. Севастополь, с. Орлянок, ул. Вышняя, д. 25
Площадь:	1812 кв. м
Кадастровая стоимость, руб.:	1668036,6
Кадастровые номера расположенных в пределах земельного участка объектов недвижимости:	данные отсутствуют
Кадастровые номера объектов недвижимости, из которых образован объект недвижимости:	данные отсутствуют
Кадастровые номера образованных объектов недвижимости:	данные отсутствуют
Сведения о включении объекта недвижимости в состав предприятия как юридического лица:	данные отсутствуют
Государственный регистратор	ФГИС ЕГРН
полное наименование должности	подпись
	инициалы, фамилия

М.П.

Сведения о характеристиках объекта недвижимости

<b>Жилая часть</b>	
Лист № _____ Раздела 1 _____	Всего листов выписки: _____
31.08.2018 № 99/2018/157184910	
Кадастровый номер: 91:01:036001:102	
Категория земель:	Категория не установлена
Вид разрешенного использования:	для строительства и обслуживания жилого дома, хозяйственных построек и сооружений (при кадастровом учете)
Сведения о кадастровом назначении:	данные отсутствуют
Сведения о лесных участках и об иных природных объектах, расположенных в пределах земельного участка:	данные отсутствуют
Сведения о том, что земельный участок полностью или частично расположен в границах зон с особыми условиями использования территории или территории объекта культурного наследия:	данные отсутствуют
Сведения о том, что земельный участок расположен в границах особой экономической зоны, территории опережающего социально-экономического развития, зоны территориального развития в Российской Федерации, иной зоны:	данные отсутствуют
Сведения о том, что земельный участок расположен в границах особо охраняемой природной территории, охотничьих угодий, лесничества, лесопарков:	данные отсутствуют
Сведения о результатах проведения государственного земельного надзора:	данные отсутствуют
Сведения о расположении земельного участка в границах территории, в отношении которой утвержден проект развития территории:	данные отсутствуют
Государственный регистратор	ФГИС ЕГРН
полное наименование должности	подпись
	инициалы, фамилия

М.П.

Выписка из Единого государственного реестра недвижимости об объекте недвижимости  
Сведения о зарегистрированных объектах недвижимости

<b>Земельный участок</b>	
Лист №: _____	Всего листов выписки: _____
31.08.2018 № 99/2018/157184910	Всего разделов: _____
Кадастровый номер: 91:01:036401:102	
Условный номер земельного участка:	данные отсутствуют
Сведения о принятии акта (или) заключения договора, предусматривающего предоставление в соответствии с земельным законодательством исполнительным органом государственной власти или органом местного самоуправления полномочия осуществлять в государственной или муниципальной собственности земельного участка для строительства нецелевого дома с использованием или нецелевого дома коммерческого использования:	данные отсутствуют
Сведения о том, что земельный участок или земельные участки образованы на основании решения об отчуждении земельного участка и (или) расположенного на нем объекта недвижимости для государственных или муниципальных нужд:	данные отсутствуют
Сведения о том, что земельный участок образован из земель или земельного участка, государственная собственность на которые не разграничена:	данные отсутствуют
Сведения о наличии земельного спора о местоположении границ земельного участка:	данные отсутствуют
Статус земли об объекте недвижимости:	Сведения об объекте недвижимости имеют статус "актуальные, ранее учтенные"
Особые отметки:	Правил земельного участка не установлено в соответствии с требованиями земельного законодательства. Сведения необходимые для заполнения раздела 3.1 отсутствуют. Сведения необходимые для заполнения раздела 4 отсутствуют. Сведения необходимые для заполнения раздела 4.1 отсутствуют. Сведения необходимые для заполнения раздела 4.2 отсутствуют. Бондаренко Андрей Михайлович
Получатель выписки:	
Государственный регистратор	ФГИС ЕПРН
полное наименование должности	подпись
	инициалы, фамилия

М.П.

Выписка из Единого государственного реестра недвижимости об объекте недвижимости  
Сведения о зарегистрированных правах

<b>Земельный участок</b>	
Лист №: _____	Всего листов выписки: _____
31.08.2018 № 99/2018/157184910	Всего разделов: _____
Кадастровый номер: 91:01:036401:102	
1. Правообладатель (правообладатели):	1.1 Кузнецова Наталья Анатольевна
2. Вид, номер и дата государственной регистрации права:	2.1 Сособственность, №91-01/001/043/2016-7801 от 06.07.2016
3. Ограничение права и образование объекта недвижимости:	не зарегистрировано
4. Договоры участия в долевом строительстве:	данные отсутствуют
5. Заявленные в суд/арбитражном суде требования:	данные отсутствуют
6. Сведения о возращении в отчуждении зарегистрированного права:	данные отсутствуют
7. Сведения о наличии решения об отчуждении объекта недвижимости для государственных и муниципальных нужд:	данные отсутствуют
8. Сведения о невозможности государственной регистрации без личного участия правообладателя или его законного представителя:	данные отсутствуют
9. Правомогущие и сведения о наличии пасту выписки, но не раскрытых земельных или сведений о проведении государственной регистрации права (перехода, прекращения права), образовании права или обременения объекта недвижимости, ссылки на отношения объекта недвижимости:	данные отсутствуют
10. Ограничение права без необходимого в силу закона согласия третьего лица, органа:	данные отсутствуют
11. Сведения о невозможности государственной регистрации перехода, прекращения, ограничения права на земельный участок из земель сельскохозяйственного назначения:	данные отсутствуют
Государственный регистратор	
полное наименование должности	подпись
	инициалы, фамилия

М.П.



**ФГИС ЕГРН**  
на предоставление сведений о факте регистрации права

Выписка из Единого государственного реестра недвижимости об объекте недвижимости  
Сведения о характеристиках объекта недвижимости

На основании запроса от 30.08.2018 г., поступившего на рассмотрение 31.08.2018 г., сообщаем, что согласно записи Единого государственного реестра недвижимости:

**Жилая недвижимость**

Лист № \_\_\_\_\_ Раздела 1 \_\_\_\_\_ Всего листов выписки: \_\_\_\_\_  
 31.08.2018 № 99/2018/157184851  
 Кадастровый номер: 91/01/036001/106

Номер кадастрового квартала:	91/01/036001
Дата приема кадастрового номера:	09.10.2006
Ранее присвоенный государственный учетный номер:	Кадастровый номер: 853659070036001/0067
Адрес:	г. Севастополь, с. Орлянок, ул. Вышняя, д. 27
Площадь:	1363 кв. м
Кадастровая стоимость, руб.:	1254709,65
Кадастровые номера расположенных в пределах земельного участка объектов недвижимости:	данные отсутствуют
Кадастровые номера объектов недвижимости, из которых образован объект недвижимости:	данные отсутствуют
Кадастровые номера образованных объектов недвижимости:	данные отсутствуют
Сведения о включении объекта недвижимости в состав предприятия как юридического комплекса:	

Государственный регистратор \_\_\_\_\_ подпись \_\_\_\_\_ инициалы, фамилия  
 М.П.

**ФГИС ЕГРН**  
на предоставление сведений о факте регистрации права

Выписка из Единого государственного реестра недвижимости об объекте недвижимости  
Сведения о характеристиках объекта недвижимости

На основании запроса от 30.08.2018 г., поступившего на рассмотрение 31.08.2018 г., сообщаем, что согласно записи Единого государственного реестра недвижимости:

**Жилая недвижимость**

Лист № \_\_\_\_\_ Раздела 1 \_\_\_\_\_ Всего листов выписки: \_\_\_\_\_  
 31.08.2018 № 99/2018/157184851  
 Кадастровый номер: 91/01/036001/106

Категория земель:	Категория не установлена
Вид разрешенного использования:	для строительства и обслуживания жилого дома, хозяйственных построек и сооружений (при кадастровом учете)
Сведения о кадастровом назначении:	данные отсутствуют
Сведения о лесных участках и об иных природных объектах, расположенных в пределах земельного участка:	данные отсутствуют
Сведения о том, что земельный участок полностью или частично расположен в границах зон с особыми условиями использования территории или территории объекта культурного наследия:	данные отсутствуют
Сведения о том, что земельный участок расположен в границах особой экономической зоны, территории опережающего социально-экономического развития, зоны территориального развития в Российской Федерации, иной зоны:	данные отсутствуют
Сведения о том, что земельный участок расположен в границах особой охраняемой природной территории, охотничьих угодий, лесничества, лесопарков:	данные отсутствуют
Сведения о результатах проведения государственного земельного надзора:	данные отсутствуют
Сведения о расположении земельного участка в границах территории, в отношении которой утвержден проект развития территории:	данные отсутствуют

Государственный регистратор \_\_\_\_\_ подпись \_\_\_\_\_ инициалы, фамилия  
 М.П.

Выписка из Единого государственного реестра недвижимости об объекте недвижимости  
Сведения о зарегистрированных объектах недвижимости

Земельный участок		№ 01:01:036/01:106	
Лист №	Раздел 1	Всего листов раздела 1:	Всего листов выписки
31.08.2018	№ 99/2018/157184851		
Кадастровый номер:			
Условный номер земельного участка:			
Сведения о принятии акта (или) заключения договора, предусматривающего предоставление в соответствии с земельным законодательством исполнительным органом государственной власти или органом местного самоуправления, осуществляющим функции, не относящиеся к функциям органов муниципальной собственности земельного участка для строительства нецелевого дома с индивидуальным использованием или нецелевого дома коммерческого использования:			
Сведения о том, что земельный участок или земельные участки образованы на основании решения об отчуждении земельного участка и (или) распоряженного на нем объекта недвижимости для государственных или муниципальных нужд:			
Сведения о том, что земельный участок образован из земель или земельного участка, государственная собственность на которые не разграничена:			
Сведения о наличии земельного спора о местоположении границ земельного участка:			
Статус земли об объекте недвижимости:			
Общие отметки:			
31.08.2018 № 99/2018/157184851		Всего листов раздела 1: Всего листов выписки	
Подписать выписку:			
Государственный регистратор		подпись	инициалы, фамилия
М.П.			

Выписка из Единого государственного реестра недвижимости об объекте недвижимости  
Сведения о зарегистрированных правах

Земельный участок		№ 01:01:036/01:106	
Лист №	Раздел 2	Всего листов раздела 2:	Всего листов выписки
31.08.2018	№ 99/2018/157184851		
Кадастровый номер:			
1. Правообладатель (правообладатели):			
2. Вид, номер и дата государственной регистрации права:			
3. Ограничение права и образование объекта недвижимости:			
4. Договоры участия в долевом строительстве:			
5. Заявленные в суд/добром порядке права требования:			
6. Сведения о возращении в отчуждении зарегистрированного права:			
7. Сведения о наличии решения об отчуждении объекта недвижимости для государственных и муниципальных нужд:			
8. Сведения о невозможности государственной регистрации без личного участия правообладателя или его законного представителя:			
9. Правомогущие и сведения о наличии песту выписки, но не расконтурных земельных или сведений о государственной регистрации права (перехода, прекращения права), образовании права или обременения объекта недвижимости, сведения об отчуждении объекта недвижимости:			
10. Ограничение права без необходимого в силу закона согласия третьего лица, органа:			
11. Сведения о невозможности государственной регистрации перехода, прекращения, ограничения права на земельный участок из земель сельскохозяйственного назначения:			
Государственный регистратор		подпись	инициалы, фамилия
М.П.			

Выписка из Единого государственного реестра недвижимости об объекте недвижимости

Сведения о характеристиках объекта недвижимости

На основании запроса от 30.08.2018 г., поступившего на рассмотрение 31.08.2018 г., сообщая, что согласно записи Единого государственного реестра недвижимости

<b>Жилая недвижимость</b>	
Лист № _____ Раздела 1 _____	Всего листов выписки: _____
31.08.2018 № 99/2018/15718647	
Кадастровый номер: 91/01/036001/114	
Номер кадастрового квартала:	91/01/036001
Дата приема в кадастровый номер:	11.10.2011
Ранее присвоенный государственный учетный номер:	Кадастровый номер: 8536590700366001/0216
Адрес:	г. Севастополь, Балаклавский район, с. Орлянок, ул. Рабичева, 3
Площадь:	1133 кв. м
Кадастровая стоимость, руб.:	1042983,15
Кадастровые номера расположенных в пределах земельного участка объектов недвижимости:	91/01/036001/300
Кадастровые номера объектов недвижимости, из которых образован объект недвижимости:	данные отсутствуют
Кадастровые номера образованных объектов недвижимости:	данные отсутствуют
Сведения о включении объекта недвижимости в состав предприятия как юридического комплекса:	
Государственный регистратор	ФГИС ЕГРН
полное наименование должности	подпись
	инициалы, фамилия

М.П.

<b>Жилая недвижимость</b>	
Лист № _____ Раздела 1 _____	Всего листов выписки: _____
31.08.2018 № 99/2018/15718647	
Кадастровый номер: 91/01/036001/114	
Категория земель:	Категория не установлена
Вид разрешенного использования:	для строительства и обслуживания жилого дома, хозяйственных построек и сооружений (приусадебный участок)
Сведения о кадастровом назначении:	данные отсутствуют
Сведения о лесных водных объектах и об иных природных объектах, расположенных в пределах земельного участка:	данные отсутствуют
Сведения о том, что земельный участок полностью или частично расположен в границах зоны с особыми условиями использования территории или территории объекта культурного наследия:	данные отсутствуют
Сведения о том, что земельный участок расположен в границах особой экономической зоны, территории опережающего социально-экономического развития, зоны территориального развития в Российской Федерации, иной зоны:	данные отсутствуют
Сведения о том, что земельный участок расположен в границах особой охраняемой природной территории, охотничьих угодий, лесничества, лесопарков:	данные отсутствуют
Сведения о результатах проведения государственного земельного надзора:	данные отсутствуют
Сведения о расположении земельного участка в границах территории, в отношении которой утверждены проекты размещения территории:	данные отсутствуют
Государственный регистратор	ФГИС ЕГРН
полное наименование должности	подпись
	инициалы, фамилия

М.П.

Выписка из Единого государственного реестра недвижимости об объекте недвижимости  
Сведения о зарегистрированных объектах недвижимости

<b>Земельный участок</b>	
Лист № _____	Всего листов выписки _____
31.08.2018 № 99/2018/157186647	Всего разделов: _____
Кадастровый номер: 91:01:036401:114	
Условный номер земельного участка:	данные отсутствуют
Сведения о принятии акта (или) заключения договора, предусматривающего предоставление в соответствии с земельным законодательством исполнительным органом государственной власти или органом местного самоуправления, осуществляющим функции, не относящиеся к функциям органов государственной власти, для строительства нецелевого дома с использованием или нецелевого дома коммерческого использования:	данные отсутствуют
Сведения о том, что земельный участок или земельные участки образованы на основании решения об отчуждении земельного участка и (или) расположенного на нем объекта недвижимости для государственных или муниципальных нужд:	данные отсутствуют
Сведения о том, что земельный участок образован из земель или земельного участка, государственная собственность на которые не разграничена:	данные отсутствуют
Сведения о наличии земельного спора о местоположении границ земельного участка:	данные отсутствуют
Статус земли об объекте недвижимости:	Сведения об объекте недвижимости имеют статус "актуальные, ранее учтенные"
Особые отметки:	Правил земельного участка не установлено в соответствии с требованиями земельного законодательства. Сведения необходимые для заполнения раздела 3.1 отсутствуют. Сведения необходимые для заполнения раздела 4-го отсутствуют. Сведения необходимые для заполнения раздела 4.1 отсутствуют. Сведения необходимые для заполнения раздела 4.2 отсутствуют.
Подписать выписку: Бондаренко Андрей Михайлович	

Государственный регистратор  
полное наименование должности: \_\_\_\_\_ подпись: \_\_\_\_\_ инициалы, фамилия: \_\_\_\_\_

М.П.

Выписка из Единого государственного реестра недвижимости об объекте недвижимости  
Сведения о зарегистрированных правах

<b>Земельный участок</b>	
Лист № _____	Всего листов выписки _____
31.08.2018 № 99/2018/157186647	Всего разделов: _____
Кадастровый номер: 91:01:036401:114	
1. Правообладатель (правообладатели):	1.1 Бульвар Денис Александрович
2. Вид, номер и дата государственной регистрации права:	2.1 Собственность, №91-01/001-01/001/068/2016-523/1 от 01.09.2016
3. Ограничение права и образование объекта недвижимости:	не зарегистрировано
4. Договоры участия в долевом строительстве:	данные отсутствуют
5. Заявленные в суд/арбитражном порядке права требования:	данные отсутствуют
6. Сведения о возращении в отчуждении зарегистрированного права:	данные отсутствуют
7. Сведения о наличии решения об отчуждении объекта недвижимости для государственных и муниципальных нужд:	данные отсутствуют
8. Сведения о невозможности государственной регистрации без личного участия правообладателя или его законного представителя:	данные отсутствуют
9. Правомогущие и сведения о наличии пасту выписки, но не расконтурных земельных и сведений о проведении государственной регистрации права (перехода, прекращения права), образовании права или обременения объекта недвижимости, ссылки в отношении объекта недвижимости:	данные отсутствуют
10. Ограничение права без необходимого в силу закона согласия третьего лица, органа:	данные отсутствуют
11. Сведения о невозможности государственной регистрации перехода, прекращения, ограничения права на земельный участок из земель сельскохозяйственного назначения:	данные отсутствуют

Государственный регистратор  
полное наименование должности: \_\_\_\_\_ подпись: \_\_\_\_\_ инициалы, фамилия: \_\_\_\_\_

М.П.

Выписка из Единого государственного реестра недвижимости об объекте недвижимости

Сведения о характеристиках объекта недвижимости

На основании запроса от 30.08.2018 г., поступившего на рассмотрение 31.08.2018 г., сообщая, что согласно записи Единого государственного реестра недвижимости

<b>Жилая недвижимость</b>	
Лист № _____ Раздела 1 _____	Всего листов выписки: _____
31.08.2018 № 99/2018/157185076	
Кадастровый номер: 91/01/036001/128	
Номер кадастрового квартала:	91/01/036001
Дата приема в кадастровый номер:	13.02.2007
Ранее присвоенный государственный учетный номер:	Кадастровый номер: 853659070036001/0059
Адрес:	г. Севастополь, Балаклавский район, с. Орлянок, ул. Рабичева, 5
Площадь:	900 кв. м
Кадастровая стоимость, руб.:	829415,55
Кадастровые номера расположенных в пределах земельного участка объектов недвижимости:	данные отсутствуют
Кадастровые номера объектов недвижимости, из которых образован объект недвижимости:	данные отсутствуют
Кадастровые номера образованных объектов недвижимости:	данные отсутствуют
Сведения о включении объекта недвижимости в состав предприятия как юридического комплекса:	
Государственный регистратор	ФГИС ЕГРН
полное наименование должности	подпись
	инициалы, фамилия

М.П.

Сведения о характеристиках объекта недвижимости

<b>Жилая недвижимость</b>	
Лист № _____ Раздела 1 _____	Всего листов выписки: _____
31.08.2018 № 99/2018/157185076	
Кадастровый номер: 91/01/036001/128	
Категория земель:	Категория не установлена
Вид разрешенного использования:	для строительства и обслуживания жилого дома, жилищных построек и сооружений (присоединяемый участок)
Сведения о кадастровом назначении:	данные отсутствуют
Сведения о лесных водных объектах и об иных природных объектах, расположенных в пределах земельного участка:	данные отсутствуют
Сведения о том, что земельный участок полностью или частично расположен в границах зоны с особыми условиями использования территории или территории объекта культурного наследия:	данные отсутствуют
Сведения о том, что земельный участок расположен в границах особой экономической зоны, территории опережающего социально-экономического развития, зоны территориального развития в Российской Федерации, иной зоны:	данные отсутствуют
Сведения о том, что земельный участок расположен в границах особой охраняемой природной территории, охотничьих угодий, лесничества, лесопарков:	данные отсутствуют
Сведения о результатах проведения государственного земельного надзора:	данные отсутствуют
Сведения о расположении земельного участка в границах территории, в отношении которой утвержден проект развития территории:	данные отсутствуют
Государственный регистратор	ФГИС ЕГРН
полное наименование должности	подпись
	инициалы, фамилия

М.П.

Выписка из Единого государственного реестра недвижимости об объекте недвижимости  
Сведения о зарегистрированных объектах недвижимости

<b>Земельный участок</b>	
Лист №: _____	Всего листов выписки: _____
31.08.2018 № 99/2018/157185076	91:01:036401:128
Кадастровый номер:	
Условный номер земельного участка: данные отсутствуют	
Сведения о принятии акта (или) заключения договора, предусматривающего предоставление в соответствии с земельным законодательством исполнительным органом государственной власти или органом местного самоуправления, осуществляющим функции, не относящиеся к функциям органов муниципальной собственности земельного участка для строительства нового дома с обязательным использованием или новым домом коммерческого использования:	
Сведения о том, что земельный участок или земельные участки образованы на основании решения об отчуждении земельного участка и (или) расположенного на нем объекта недвижимости для государственных или муниципальных нужд:	
Сведения о том, что земельный участок образован из земель или земельного участка, государственная собственность на которые не разграничена:	
Сведения о наличии земельного спора о местоположении границ земельного участка:	
Статус записи об объекте недвижимости:	
Общие отметки:	
31.08.2018 № 99/2018/157185076	
Подпись выписки: Бондаренко Андрей Михайлович	
Государственный регистратор	
полное наименование должности: подпись	
ФГИС ЕПРН	
инициалы, фамилия	

М.П.

Выписка из Единого государственного реестра недвижимости об объекте недвижимости  
Сведения о зарегистрированных правах

<b>Земельный участок</b>	
Лист №: _____	Всего листов выписки: _____
31.08.2018 № 99/2018/157185076	91:01:036401:128
Кадастровый номер:	
1. Правообладатель (правообладатели): 1.1 Васильева Надея Куршутова	
2. Вид, номер и дата государственной регистрации права: 2.1 Собственность, №91:01:036401:128-91:001/2017-1 от 02.08.2017	
3. Ограничение права и образование объекта недвижимости: не зарегистрировано	
4. Договоры участия в долевом строительстве: данные отсутствуют	
5. Заявленные в суд/добром порядке права требования: данные отсутствуют	
6. Сведения о возращении в отчуждении зарегистрированного права: данные отсутствуют	
7. Сведения о наличии решения об отчуждении объекта недвижимости для государственных или муниципальных нужд: данные отсутствуют	
8. Сведения о невозможности государственной регистрации без личного участия правообладателя или его законного представителя:	
9. Правомогущие и сведения о наличии пасту выписки, но не раскрытых земельных или сведений о проведении государственной регистрации права (перехода, прекращения права), образовании права или обременения объекта недвижимости, ссылки на отношения объекта недвижимости:	
10. Ограничение права без необходимого в силу закона согласия третьего лица, органа:	
11. Сведения о невозможности государственной регистрации перехода, прекращения, ограничения права на земельный участок из земель сельскохозяйственного назначения:	
Государственный регистратор	
полное наименование должности: подпись	
ФГИС ЕПРН	
инициалы, фамилия	

М.П.

Выписка из Единого государственного реестра недвижимости об объекте недвижимости

Сведения о характеристиках объекта недвижимости

На основании запроса от 30.08.2018 г., поступившего на рассмотрение 31.08.2018 г., сообщая, что согласно записи Единого государственного реестра недвижимости

<b>Жилая недвижимость</b>	
Лист № _____ Раздела 1 _____	Всего листов выписки _____
31.08.2018 № 99/2018/157184811	
Кадастровый номер: 91/01/036001/132	
Номер кадастрового квартала:	91/01/036001
Дата приема в кадастровый номер:	18.10.2004
Ранее присвоенный государственный учетный номер:	Кадастровый номер: 853659070036001/0016
Адрес:	г. Севастополь, с. Орлянов, ул. Павлова, д. 16
Площадь:	2500 кв. м
Кадастровая стоимость, руб.:	2301375
Кадастровые номера расположенных в пределах земельного участка объектов недвижимости:	данные отсутствуют
Кадастровые номера объектов недвижимости, из которых образован объект недвижимости:	данные отсутствуют
Кадастровые номера образованных объектов недвижимости:	данные отсутствуют
Сведения о включении объекта недвижимости в состав предприятия как юридического лица:	
Государственный регистратор	ФГИС ЕГРН
полное наименование должности	подпись
	инициалы, фамилия

М.П.

Сведения о характеристиках объекта недвижимости

**Жилая недвижимость**

Лист № \_\_\_\_\_ Раздела 1 \_\_\_\_\_

Всего листов выписки \_\_\_\_\_

31.08.2018 № 99/2018/157184811

Кадастровый номер: 91/01/036001/132

Категория земель:

Вид разрешенного использования:

Сведения о кадастровом инвентаре:

Сведения о лесных участках и об иных природных объектах, расположенных в пределах земельного участка:

Сведения о том, что земельный участок полностью или частично расположен в границах зоны с особыми условиями использования территории или территории объекта культурного наследия:

Сведения о том, что земельный участок расположен в границах особой экономической зоны, территории опережающего социально-экономического развития, зоны территориального развития в Российской Федерации, иной зоны:

Сведения о том, что земельный участок расположен в границах особой охраняемой природной территории, охотничьих угодий, лесничества, лесопарков:

Сведения о результатах проведения государственного земельного надзора:

Сведения о расположении земельного участка в границах территории, в отношении которой утвержден проект развития территории:

Государственный регистратор

ФГИС ЕГРН

полное наименование должности

подпись

инициалы, фамилия

М.П.

Выписка из Единого государственного реестра недвижимости об объекте недвижимости  
Сведения о зарегистрированных объектах недвижимости

Земельный участок	
Лист №: _____	Всего листов выписки: _____
31.08.2018 № 99/2018/157184811	Всего разделов: _____
Кадастровый номер: _____	91:01:0364011:132
Условный номер земельного участка:	данные отсутствуют
Сведения о принятии акта (или) заключения договора, предусматривающего предоставление в соответствии с земельным законодательством исполнительным органом государственной власти или органом местного самоуправления, осуществляющим функции, в том числе, в осуществлении государственной власти, полномочий по управлению имуществом субъектов недвижимости и/или земельных участков для государственного или муниципального использования или использования для нужд некоммерческой организации:	данные отсутствуют
Сведения о том, что земельный участок или земельные участки образованы на основании решения об отчуждении земельного участка и (или) расположенного на нем объекта недвижимости для государственных или муниципальных нужд:	данные отсутствуют
Сведения о том, что земельный участок образован из земель или земельного участка, государственная собственность на которые не разграничена:	данные отсутствуют
Сведения о наличии земельного спора о местоположении границ земельного участка:	данные отсутствуют
Статус земли об объекте недвижимости:	Сведения об объекте недвижимости имеют статус "актуальные, ранее учтенные"
Особые отметки:	Правил земельного участка не установлено в соответствии с требованиями земельного законодательства. Сведения необходимые для заполнения раздела 3.1 отсутствуют. Сведения необходимые для заполнения раздела 4 отсутствуют. Сведения необходимые для заполнения раздела 4.1 отсутствуют. Сведения необходимые для заполнения раздела 4.2 отсутствуют. Бондаренко Андрей Михайлович

Государственный регистратор	полное наименование должности	подпись	инициалы, фамилия
		М.П.	

Выписка из Единого государственного реестра недвижимости об объекте недвижимости  
Сведения о зарегистрированных правах

Земельный участок	
Лист №: _____	Всего листов выписки: _____
31.08.2018 № 99/2018/157184811	Всего разделов: _____
Кадастровый номер: _____	91:01:0364011:132
1. Правообладатель (правообладатели):	1.1 Шкотов Григорий Григорьевич
2. Вид, номер и дата государственной регистрации права:	2.1 Собственность, №91-01/001-020/2015-2491 от 22.07.2015
3. Ограничение права и образование объекта недвижимости:	не зарегистрировано
4. Договоры участия в долевом строительстве:	данные отсутствуют
5. Заявленные в суд/добром порядке права требования:	данные отсутствуют
6. Сведения о возращении в отчуждении зарегистрированного права:	данные отсутствуют
7. Сведения о наличии решения об отчуждении объекта недвижимости для государственных и муниципальных нужд:	данные отсутствуют
8. Сведения о невозможности государственной регистрации без личного участия правообладателя или его законного представителя:	данные отсутствуют
9. Правомогущие и сведения о наличии пасту выписки, но не раскрытых земельных или сведений о проведении государственной регистрации права (перехода, прекращения права), образовании права или обременения объекта недвижимости, ссылки в отношении объекта недвижимости:	данные отсутствуют
10. Ограничения права без необходимого в силу закона согласия третьего лица, органа:	данные отсутствуют
11. Сведения о невозможности государственной регистрации перехода, прекращения, ограничения права на земельный участок из земель сельскохозяйственного назначения:	данные отсутствуют

Государственный регистратор	полное наименование должности	подпись	инициалы, фамилия
		М.П.	



**ФГИС ЕГРН**  
наименование органа регистрации прав

Выписка из Единого государственного реестра недвижимости об объекте недвижимости  
Сведения о характеристиках объекта недвижимости

Основания запроса от 30.08.2018 г., поступившего на рассмотрение 31.08.2018 г., сообщаю, что согласно записи Единого государственного реестра недвижимости

**Жилая недвижимость**

Лист № \_\_\_\_\_ Раздела 1 \_\_\_\_\_ Всего листов выписки \_\_\_\_\_  
 31.08.2018 № 99/2018/157185063  
 Всего листов раздела 1: \_\_\_\_\_ Всего листов выписки: \_\_\_\_\_  
 Кадастровый номер: 91/01/036001/153

Номер кадастрового квартала:	91/01/036001
Дата приема в кадастровый номер:	23.12.2005
Ранее присвоенный государственный учетный номер:	Кадастровый номер: 85365907003660010028
Адрес:	г. Севастополь, с. Орлянов, ул. Степная, д. 11
Площадь:	1039 кв. м
Кадастровая стоимость, руб.:	956451,45
Кадастровые номера расположенных в пределах земельного участка объектов недвижимости:	данные отсутствуют
Кадастровые номера объектов недвижимости, из которых образован объект недвижимости:	данные отсутствуют
Кадастровые номера образованных объектов недвижимости:	данные отсутствуют
Сведения о включении объекта недвижимости в состав предприятия как юридического лица:	данные отсутствуют

Государственный регистратор \_\_\_\_\_ подпись \_\_\_\_\_  
 полное наименование должности \_\_\_\_\_ инициалы, фамилия \_\_\_\_\_

М.П.

**ФГИС ЕГРН**  
наименование органа регистрации прав

Выписка из Единого государственного реестра недвижимости об объекте недвижимости  
Сведения о характеристиках объекта недвижимости

Основания запроса от 30.08.2018 г., поступившего на рассмотрение 31.08.2018 г., сообщаю, что согласно записи Единого государственного реестра недвижимости

**Жилая недвижимость**

Лист № \_\_\_\_\_ Раздела 1 \_\_\_\_\_ Всего листов выписки \_\_\_\_\_  
 31.08.2018 № 99/2018/157185063  
 Всего листов раздела 1: \_\_\_\_\_ Всего листов выписки: \_\_\_\_\_  
 Кадастровый номер: 91/01/036001/153

Категория земель:	Категория не установлена
Вид разрешенного использования:	для строительства и обслуживания жилого дома, хозяйственных построек и сооружений (при садовом участке)
Сведения о кадастровом назначении:	данные отсутствуют
Сведения о лесных водных объектах и об иных природных объектах, расположенных в пределах земельного участка:	данные отсутствуют
Сведения о том, что земельный участок полностью или частично расположен в границах зон с особыми условиями использования территории или территории объекта культурного наследия:	данные отсутствуют
Сведения о том, что земельный участок расположен в границах особой экономической зоны, территории опережающего социально-экономического развития, зоны территориального развития в Российской Федерации, иной зоны:	данные отсутствуют
Сведения о том, что земельный участок расположен в границах особой охраняемой природной территории, охотничьих угодий, лесничества, лесопарков:	данные отсутствуют
Сведения о результатах проведения государственного земельного надзора:	данные отсутствуют
Сведения о расположении земельного участка в границах территории, в отношении которой утвержден проект развития территории:	данные отсутствуют

Государственный регистратор \_\_\_\_\_ подпись \_\_\_\_\_  
 полное наименование должности \_\_\_\_\_ инициалы, фамилия \_\_\_\_\_

М.П.

Выписка из Единого государственного реестра недвижимости об объекте недвижимости  
Сведения о зарегистрированных объектах недвижимости

<b>Земельный участок</b>	
Лист №: _____	Всего листов выписки: _____
31.08.2018 № 99/2018/157185063	Всего разделов: _____
Кадастровый номер: _____	91:01:0364011:153
Условный номер земельного участка:	данные отсутствуют
Сведения о принятии акта (или) заключения договора, предусматривающего предоставление в соответствии с земельным законодательством исполнительным органом государственной власти или органом местного самоуправления, осуществляющим функции, в том числе, для муниципальной собственности земельного участка для строительства нецелевого дома индивидуального пользования или нецелевого дома коммерческого использования:	данные отсутствуют
Сведения о том, что земельный участок или земельные участки образованы на основании решения об отчуждении земельного участка и (или) расположенного на нем объекта недвижимости для государственных или муниципальных нужд:	данные отсутствуют
Сведения о том, что земельный участок образован из земель или земельного участка, государственная собственность на которые не разграничена:	данные отсутствуют
Сведения о наличии земельного спора о местоположении границ земельного участка:	данные отсутствуют
Статус земли об объекте недвижимости:	Сведения об объекте недвижимости имеют статус "актуальные, ранее учтенные"
Особые отметки:	Правил земельного участка не установлено в соответствии с требованиями земельного законодательства. Сведения необходимые для заполнения раздела 3.1 отсутствуют. Сведения необходимые для заполнения раздела 4-го отсутствуют. Сведения необходимые для заполнения раздела 4.1 отсутствуют. Сведения необходимые для заполнения раздела 4.2 отсутствуют.
Получатель выписки:	Бондаренко Андрей Михайлович

Государственный регистратор	полное наименование должности	подпись	инициалы, фамилия

М.П.

Выписка из Единого государственного реестра недвижимости об объекте недвижимости  
Сведения о зарегистрированных правах

<b>Земельный участок</b>			
Лист №: _____	Всего листов выписки: _____		
31.08.2018 № 99/2018/157185063	Всего разделов: _____		
Кадастровый номер: _____	91:01:0364011:153		
1. Правообладатель (правообладатели):	1.1 Сидовый Ярослав Ярославович		
2. Вид, номер и дата государственной регистрации права:	2.1 Собственность, №91/01/036401/153-91/001/2017-1 от 30.11.2017		
3. Ограничение права и образование объекта недвижимости:	не зарегистрировано		
4. Договоры участия в долевом строительстве:	данные отсутствуют		
5. Заявленные в суд/арбитражном порядке права требования:	данные отсутствуют		
6. Сведения о возращении в отчуждении зарегистрированного права:	данные отсутствуют		
7. Сведения о наличии решения об отчуждении объекта недвижимости для государственных и муниципальных нужд:	данные отсутствуют		
8. Сведения о невозможности государственной регистрации без личного участия правообладателя или его законного представителя:	данные отсутствуют		
9. Правомогущие и сведения о наличии пасту выписки, но не раскрытых земельных или сведений о проведении государственной регистрации права (перехода, прекращения права), образовании права или обременения объекта недвижимости, ссылки в отношении объекта недвижимости:	данные отсутствуют		
10. Ограничения права без необходимого в силу закона участия третьего лица, органа:	данные отсутствуют		
11. Сведения о невозможности государственной регистрации перехода, прекращения, ограничения права на земельный участок из земель сельскохозяйственного назначения:	данные отсутствуют		
Государственный регистратор	полное наименование должности	подпись	инициалы, фамилия

М.П.

Выписка из Единого государственного реестра недвижимости об объекте недвижимости

Сведения о характеристиках объекта недвижимости

На основании запроса от 30.08.2018 г., поступившего на рассмотрение 31.08.2018 г., сообщая, что согласно записи Единого государственного реестра недвижимости

<b>Жилая недвижимость</b>	
Лист № _____ Раздела 1 _____	Всего листов раздела 1: _____
31.08.2018 № 99/2018/15718495	
Кадастровый номер: 91:01:036001:178	
Номер кадастрового квартала:	91:01:036001
Дата приема кадастрового номера:	17.06.2010
Ранее присвоенный государственный учетный номер:	Кадастровый номер: 8536590700360010209
Адрес:	г. Севастополь, с. Орлянок, ул. Вышняя, 42-а
Площадь:	2399 кв. м
Кадастровая стоимость, руб.:	2208399,45
Кадастровые номера расположенных в пределах земельного участка объектов недвижимости:	данные отсутствуют
Кадастровые номера объектов недвижимости, из которых образован объект недвижимости:	данные отсутствуют
Кадастровые номера образованных объектов недвижимости:	данные отсутствуют
Сведения о включении объекта недвижимости в состав предприятия как юридического комплекса:	
Государственный регистратор	ФГИС ЕГРН
полное наименование должности	подпись
	инициалы, фамилия

М.П.

Сведения о характеристиках объекта недвижимости

<b>Жилая недвижимость</b>	
Лист № _____ Раздела 1 _____	Всего листов раздела 1: _____
31.08.2018 № 99/2018/15718495	
Кадастровый номер: 91:01:036001:178	
Категория земель:	Категория не установлена
Вид разрешенного использования:	для строительства и обслуживания жилого дома, жилищных построек и сооружений (присоединяемый участок)
Сведения о кадастровом назначении:	данные отсутствуют
Сведения о лесных водных объектах и об иных природных объектах, расположенных в пределах земельного участка:	данные отсутствуют
Сведения о том, что земельный участок является или частично расположен в границах зоны с особыми условиями использования территории или территории объекта культурного наследия:	данные отсутствуют
Сведения о том, что земельный участок расположен в границах особой экономической зоны, территории опережающего социально-экономического развития, зоны территориального развития в Российской Федерации, иной зоны:	данные отсутствуют
Сведения о том, что земельный участок расположен в границах особо охраняемой природной территории, охотничьих угодий, лесничества, лесопарков:	данные отсутствуют
Сведения о результатах проведения государственного земельного надзора:	данные отсутствуют
Сведения о расположении земельного участка в границах территории, в отношении которой утвержден проект развития территории:	данные отсутствуют
Государственный регистратор	ФГИС ЕГРН
полное наименование должности	подпись
	инициалы, фамилия

М.П.

Выписка из Единого государственного реестра недвижимости об объекте недвижимости  
Сведения о зарегистрированных объектах недвижимости

<b>Земельный участок</b>	
Лист №: _____	Всего листов выписки: _____
31.08.2018 № 99/2018/157184895	Всего разделов: _____
Кадастровый номер: _____	91:01:036:011:178
Условный номер земельного участка:	данные отсутствуют
Сведения о принятии акта и (или) заключения договора, предусматривающего предоставление в соответствии с земельным законодательством исполнительным органом государственной власти или органом местного самоуправления полномочия осуществлять в государственной или муниципальной собственности земельного участка для строительства жилого дома индивидуального использования или жилого дома коммерческого использования:	данные отсутствуют
Сведения о том, что земельный участок или земельные участки образованы на основании решения об отчуждении земельного участка и (или) расположенного на нем объекта недвижимости для государственных или муниципальных нужд:	данные отсутствуют
Сведения о том, что земельный участок образован из земель или земельного участка, государственная собственность на которые не разграничена:	данные отсутствуют
Сведения о наличии земельного спора о местоположении границ земельного участка:	данные отсутствуют
Статус записи об объекте недвижимости	Сведения об объекте недвижимости имеют статус "актуальные, ранее учтенные"
Особые отметки	Правки земельного участка не установлены в соответствии с требованиями земельного законодательства. Сведения необходимые для заполнения раздела 3.1 отсутствуют. Сведения необходимые для заполнения раздела 4 отсутствуют. Сведения необходимые для заполнения раздела 4.1 отсутствуют. Сведения необходимые для заполнения раздела 4.2 отсутствуют. Бондаренко Андрей Михайлович
Государственный регистратор	полное наименование должности: _____ подпись: _____ М.П. _____ инициалы, фамилия: _____

Выписка из Единого государственного реестра недвижимости об объекте недвижимости  
Сведения о зарегистрированных правах

<b>Земельный участок</b>	
Лист №: _____	Всего листов выписки: _____
31.08.2018 № 99/2018/157184895	Всего разделов: _____
Кадастровый номер: _____	91:01:036:011:178
1. Правообладатель (правообладатели):	1.1 Гулярова Зарема Александровна
2. Вид, номер и дата государственной регистрации права:	2.1 Дата государственности, №91-01/001/076/2016-4291 от 03.06.2016, дата в праве 1/2
3. Ограничение прав и обременение объекта недвижимости:	не зарегистрировано
1. Правообладатель (правообладатели):	1.2 Жолов Александр Александрович
2. Вид, номер и дата государственной регистрации права:	2.2 Дата государственности, №91-01/001/156/2016-2651 от 29.12.2016, дата в праве 1/2
3. Ограничение прав и обременение объекта недвижимости:	не зарегистрировано
4. Договоры участия в долевом строительстве:	не зарегистрировано
5. Заявленные в судебном порядке права требования:	данные отсутствуют
6. Сведения о возмещении в отношении зарегистрированного права:	данные отсутствуют
7. Сведения о наличии решения об отчуждении объекта недвижимости для государственных и муниципальных нужд:	данные отсутствуют
8. Сведения о невозможности государственной регистрации без личного участия правообладателя или его законного представителя:	данные отсутствуют
9. Правомогущая и сведения о наличии государственного реестра прав (перехода, прекращения права), ограничения права или обременения объекта недвижимости, сведения в отношении объекта недвижимости:	данные отсутствуют
10. Ограничения права без необходимости государственной регистрации сделки, права, ограничения права без необходимости в силу закона отлагать третьего лица, органы:	данные отсутствуют
11. Информация об ограничениях права на земельный участок из земель сельскохозяйственного назначения:	данные отсутствуют
Государственный регистратор	полное наименование должности: _____ подпись: _____ М.П. _____ инициалы, фамилия: _____

Выписка из Единого государственного реестра недвижимости об объекте недвижимости

Сведения о характеристиках объекта недвижимости

На основании запроса от 30.08.2018 г., поступившего на рассмотрение 31.08.2018 г., сообщая, что согласно записи Единого государственного реестра недвижимости

<b>Жилая недвижимость</b>	
Лист № _____ Раздела 1 _____	Всего листов выписки: _____
31.08.2018 № 99/2018/157185676	
Кадастровый номер: 91:01:036001:197	
Номер кадастрового квартала:	91:01:036002
Дата прекращения кадастрового номера:	25.02.2011
Ранее практический государственный учётный номер:	данные отсутствуют
Адрес:	г. Севастополь, с. Орлянов, ул. Павлова, 77-А
Площадь:	1914 кв. м
Кадастровые стоимость, руб.:	4404841,32
Кадастровые номера расположенных в пределах земельного участка объектов недвижимости:	данные отсутствуют
Кадастровые номера объектов недвижимости, из которых образован объект недвижимости:	данные отсутствуют
Кадастровые номера образованных объектов недвижимости:	данные отсутствуют
Сведения о включении объекта недвижимости в состав предприятия как юридического лица:	данные отсутствуют
Государственный регистратор	ФГИС ЕГРН
полное наименование должности	подпись
	инициалы, фамилия

М.П.

Сведения о характеристиках объекта недвижимости

<b>Жилая недвижимость</b>	
Лист № _____ Раздела 1 _____	Всего листов выписки: _____
31.08.2018 № 99/2018/157185676	
Кадастровый номер: 91:01:036001:197	
Категория земель:	Земли населенных пунктов
Вид разрешенного использования:	Для обслуживания имущества комплекса «Сельцо»
Сведения о кадастровом инвентаре:	данные отсутствуют
Сведения о лесах, водных объектах и об иных природных объектах, расположенных в пределах земельного участка:	данные отсутствуют
Сведения о том, что земельный участок полностью или частично расположен в границах зоны с особыми условиями использования территории или территории объекта культурного наследия:	данные отсутствуют
Сведения о том, что земельный участок расположен в границах особой экономической зоны, территории опережающего социально-экономического развития, зоны территориального развития в Российской Федерации, иной зоны:	данные отсутствуют
Сведения о том, что земельный участок расположен в границах особо охраняемой природной территории, охотничьих угодий, лесничеств, заказников:	данные отсутствуют
Сведения о результатах проведения государственного земельного истории:	данные отсутствуют
Сведения о расположении земельного участка в границах территории, в отношении которой утвержден проект межевания территории:	данные отсутствуют
Государственный регистратор	ФГИС ЕГРН
полное наименование должности	подпись
	инициалы, фамилия

М.П.

Выписка из Единого государственного реестра недвижимости об объекте недвижимости  
Сведения о характеристиках объекта недвижимости

<b>Земельный участок</b>	
Лист № _____ Раздел 1	Всего листов выписки _____
31.08.2018 № 99/2018/157185676	Всего разделов: _____
Кадастровый номер: _____	91:01:036401:197
Условный номер земельного участка:	
Сведения о принятии акта (или) заключения договора, предусмотренных законодательством в соответствии с земельным законодательством исполнительных органов государственной власти или органов местного самоуправления, находящихся в государственной или муниципальной собственности земельного участка для строительства нецелевого дома, социального использования или нецелевого дома коммерческого использования:	данные отсутствуют
Сведения о том, что земельный участок (или земельные участки) образованы на основании решения: об отчуждении земельного участка и (или) расположенного на нем объекта недвижимости для государственных или муниципальных нужд:	данные отсутствуют
Сведения о том, что земельный участок образован из земель или земельного участка, государственная собственность на которые не разграничена:	данные отсутствуют
Сведения о наличии земельного спора о местоположении границ земельного участка:	данные отсутствуют
Статус записи об объекте недвижимости:	Сведения об объекте недвижимости имеют статус "актуальные, ранее учтенные"
Особые отметки:	Правила земельного участка не установлены в соответствии с требованиями земельного законодательства. Сведения необходимые для заполнения раздела 2 отсутствуют. Сведения необходимые для заполнения раздела 3.1 отсутствуют. Сведения необходимые для заполнения раздела 4.1 отсутствуют. Сведения необходимые для заполнения раздела 4.2 отсутствуют.
Подпись выписки:	Бондаренко Андрей Михайлович
Государственный регистратор	подпись _____
полное наименование должности _____	
М.П.	
ФГИС ЕГРН	
инициалы, фамилия _____	

Выписка из Единого государственного реестра недвижимости об объекте недвижимости  
Описание местоположения земельного участка

<b>Земельный участок</b>	
Лист № _____ Раздел 3	Всего листов выписки _____
31.08.2018 № 99/2018/157185676	Всего разделов: _____
Кадастровый номер: _____	91:01:036401:197
План (чертеж, схема) земельного участка	
Масштаб 1: данные отсутствуют	Условные обозначения: _____
Государственный регистратор	
полное наименование должности _____	
М.П.	
ФГИС ЕГРН	
инициалы, фамилия _____	

Выписка из Единого государственного реестра недвижимости об объекте недвижимости  
Сведения о характеристиках объекта недвижимости

Жилая недвижимость

Лист № \_\_\_\_\_ Раздела 1 \_\_\_\_\_ Всего листов раздела 1: \_\_\_\_\_ Всего листов выписки: \_\_\_\_\_

31.08.2018 № 99/2018/157184982

Кадастровый номер: 91:01:036001:219

Категория земель:	Категория не установлена
Вид разрешенного использования:	для строительства и обслуживания жилого дома, хозяйственных построек и сооружений (приусадебный участок)
Сведения о кадастровом назначении:	данные отсутствуют
Сведения о лесе, водных объектах и об иных природных объектах, расположенных в пределах земельного участка:	данные отсутствуют
Сведения о том, что земельный участок является или частично расположен в границах зон с особыми условиями использования территории или территории объекта культурного наследия:	данные отсутствуют
Сведения о том, что земельный участок расположен в границах особой экономической зоны, территории опережающего социально-экономического развития, зоны территориального развития в Российской Федерации, иной зоны:	данные отсутствуют
Сведения о том, что земельный участок расположен в границах особой охраняемой природной территории, охотничьих угодий, лесничества, лесопарков:	данные отсутствуют
Сведения о результатах проведения государственного земельного надзора:	данные отсутствуют
Сведения о расположении земельного участка в границах территории, в отношении которой утвержден проект развития территории:	данные отсутствуют

Государственный регистратор \_\_\_\_\_ подпись \_\_\_\_\_

ФГИС ЕГРН \_\_\_\_\_ инициалы, фамилия \_\_\_\_\_

М.П.

Выписка из Единого государственного реестра недвижимости об объекте недвижимости  
Сведения о характеристиках объекта недвижимости

Жилая недвижимость

Лист № \_\_\_\_\_ Раздела 1 \_\_\_\_\_ Всего листов раздела 1: \_\_\_\_\_ Всего листов выписки: \_\_\_\_\_

31.08.2018 № 99/2018/157184982

Кадастровый номер: 91:01:036001:219

На основании запроса от 30.08.2018 г., поступившего на рассмотрение 31.08.2018 г., сообщая, что согласно записям Единого государственного реестра недвижимости

Номер кадастрового квартала:	91:01:036001
Дата приема в кадастровый номер:	09.10.2006
Ранее присвоенный государственный учетный номер:	Кадастровый номер: 8536590700360010071
Адрес:	г. Севастополь, с. Орлянов, ул. Вышневая, 23
Площадь:	1807 кв. м
Кадастровая стоимость, руб.:	1663483,85
Кадастровые номера расположенных в пределах земельного участка объектов недвижимости:	данные отсутствуют
Кадастровые номера объектов недвижимости, из которых образован объект недвижимости:	данные отсутствуют
Кадастровые номера образованных объектов недвижимости:	данные отсутствуют
Сведения о включении объекта недвижимости в состав предприятия как юридического лица:	данные отсутствуют

Государственный регистратор \_\_\_\_\_ подпись \_\_\_\_\_

ФГИС ЕГРН \_\_\_\_\_ инициалы, фамилия \_\_\_\_\_

М.П.

Выписка из Единого государственного реестра недвижимости об объекте недвижимости  
Сведения о характеристиках объекта недвижимости

<b>Земельный участок</b>	
Лист № _____ Раздел 1	Всего листов выписки _____
31.08.2018 № 99/2018/157184982	Всего разделов: _____
Кадастровый номер:	91:01:036001:219
Условный номер земельного участка:	данные отсутствуют
Сведения о принятии акта (или) заключения договора, предусмотренного законодательством в соответствии с земельным законодательством исполнительных органов государственной власти или органов местного самоуправления, находящихся в государственной или муниципальной собственности земельного участка для строительства недвижимого имущества, использования или иного вида коммерческого использования:	данные отсутствуют
Сведения о том, что земельный участок или земельные участки образованы на основании решения об отчуждении земельного участка и (или) расположенного на нем объекта недвижимости для государственных или муниципальных нужд:	данные отсутствуют
Сведения о том, что земельный участок образован из земель или земельного участка, государственная собственность на которые не разграничена:	данные отсутствуют
Сведения о наличии земельного спора о местоположении границ земельного участка:	данные отсутствуют
Статус записи об объекте недвижимости:	Сведения об объекте недвижимости имеют статус "актуальные, ранее учтенные"
Общие отметки:	Правила земельного участка не установлены в соответствии с требованиями земельного законодательства. Сведения необходимые для заполнения раздела 2 отсутствуют. Сведения необходимые для заполнения раздела 3.1 отсутствуют. Сведения необходимые для заполнения раздела 4.1 отсутствуют. Сведения необходимые для заполнения раздела 4.2 отсутствуют.
Подпись выписки:	Бондаренко Андрей Михайлович
Государственный регистратор	подпись _____
полное наименование должности	М.П. _____
	инициалы, фамилия _____

Выписка из Единого государственного реестра недвижимости об объекте недвижимости  
Описание местоположения земельного участка

<b>Земельный участок</b>	
Лист № _____ Раздел 3	Всего листов выписки _____
31.08.2018 № 99/2018/157184982	Всего разделов: _____
Кадастровый номер:	91:01:036001:219
План (чертеж, схема) земельного участка	
Масштаб 1: данные отсутствуют	Условные обозначения: _____
Государственный регистратор	подпись _____
полное наименование должности	М.П. _____
	инициалы, фамилия _____



**ФГИС ЕГРН**  
на предоставление сведений о факте регистрации права

Выписка из Единого государственного реестра недвижимости об объекте недвижимости  
Сведения о характеристиках объекта недвижимости

На основании запроса от 30.08.2018 г., поступившего на рассмотрение 31.08.2018 г., сообщая, что согласно записи Единого государственного реестра недвижимости

**Жилая недвижимость**

Лист № \_\_\_\_\_ Раздела 1 \_\_\_\_\_ Всего листов выписки: \_\_\_\_\_  
 31.08.2018 № 99/2018/15718483  
 Кадастровый номер: 91:01:036001:275

Категория земель:	Земли населенных пунктов
Вид разрешенного использования:	Жилая застройка
Сведения о кадастровом объекте:	данные отсутствуют
Сведения о лесах, водных объектах и объектах природных объектов, расположенных в пределах земельного участка:	данные отсутствуют
Сведения о том, что земельный участок полностью или частично расположен в границах зоны с особыми условиями использования территории или территории объекта культурного наследия:	данные отсутствуют
Сведения о том, что земельный участок расположен в границах особой экономической зоны, территории опережающего социально-экономического развития, зоны территориального развития в Российской Федерации, иной зоны:	данные отсутствуют
Сведения о том, что земельный участок расположен в границах особо охраняемой природной территории, охотничьих угодий, лесничеств, заказников:	данные отсутствуют
Сведения о результатах проведения государственного земельного истории:	данные отсутствуют
Сведения о расположении земельного участка в границах территории, в отношении которой утвержден проект межевания территории:	данные отсутствуют

Государственный регистратор \_\_\_\_\_ подпись \_\_\_\_\_  
 полное наименование должности \_\_\_\_\_ ФГИС ЕГРН  
 инициалы, фамилия \_\_\_\_\_  
 М.П.

**ФГИС ЕГРН**  
на предоставление сведений о факте регистрации права

Выписка из Единого государственного реестра недвижимости об объекте недвижимости  
Сведения о характеристиках объекта недвижимости

На основании запроса от 30.08.2018 г., поступившего на рассмотрение 31.08.2018 г., сообщая, что согласно записи Единого государственного реестра недвижимости

**Жилая недвижимость**

Лист № \_\_\_\_\_ Раздела 1 \_\_\_\_\_ Всего листов выписки: \_\_\_\_\_  
 31.08.2018 № 99/2018/15718483  
 Кадастровый номер: 91:01:036001:275

Номер кадастрового квартала:	91:01:036001
Дата прекращения кадастрового номера:	17.06.2010
Ранее присвоенный государственный учетный номер:	Кадастровый номер: 853659070036001:0211
Адрес:	г. Севастополь, с. Орлянок, ул. Вышняя, 44
Площадь:	1152 кв. м
Кадастровые номера объектов недвижимости, из которых образован объект недвижимости:	1060473.6 данные отсутствуют
Кадастровые номера расположенных в пределах земельного участка объектов недвижимости:	данные отсутствуют
Кадастровые номера объектов недвижимости, из которых образован объект недвижимости:	данные отсутствуют
Кадастровые номера образованных объектов недвижимости:	данные отсутствуют
Сведения о включении объекта недвижимости в состав предприятия как юридического лица:	данные отсутствуют

Государственный регистратор \_\_\_\_\_ подпись \_\_\_\_\_  
 полное наименование должности \_\_\_\_\_ ФГИС ЕГРН  
 инициалы, фамилия \_\_\_\_\_  
 М.П.

Выписка из Единого государственного реестра недвижимости об объекте недвижимости  
Сведения о характеристиках объекта недвижимости

<b>Земельный участок</b>	
Лист №: _____	Всего листов выписки: _____
31.08.2018 № 99/2018/157184883	Всего разделов: _____
Кадастровый номер: _____	91:01:036401:275
Условный номер земельного участка:	данные отсутствуют
Сведения о принятии акта (или) заключения договора, предусматривающего предоставление в соответствии с земельным законодательством исполнительным органом государственной власти или органом местного самоуправления, осуществляющим функции, в том числе, для муниципальной собственности земельного участка для строительства нецелевого дома с использованием или нецелевого дома коммерческого использования:	данные отсутствуют
Сведения о том, что земельный участок или земельные участки образованы на основании решения об отчуждении земельного участка и (или) расположенного на нем объекта недвижимости для государственных или муниципальных нужд:	данные отсутствуют
Сведения о том, что земельный участок образован из земель или земельного участка, государственная собственность на которые не разграничена:	данные отсутствуют
Сведения о наличии земельного спора о местоположении границ земельного участка:	данные отсутствуют
Статус записи об объекте недвижимости:	Сведения об объекте недвижимости имеют статус "актуальные, ранее учтенные"
Общие отметки:	Правил земельного участка не установлено в соответствии с требованиями земельного законодательства. Сведения необходимые для заполнения раздела 3.1 отсутствуют. Сведения необходимые для заполнения раздела 4-го отсутствуют. Сведения необходимые для заполнения раздела 4.1 отсутствуют. Сведения необходимые для заполнения раздела 4.2 отсутствуют. Бондаренко Андрей Михайлович
Государственный регистратор	полное наименование должности
	подпись
	М.П.
	ФГИС ЕПРН
	инициалы, фамилия

Выписка из Единого государственного реестра недвижимости об объекте недвижимости  
Сведения о зарегистрированных правах

<b>Земельный участок</b>	
Лист №: _____	Всего листов выписки: _____
31.08.2018 № 99/2018/157184883	Всего разделов: _____
Кадастровый номер: _____	91:01:036401:275
1. Правообладатель (правообладатели):	1.1 Безгройов Г.Улианне Сергеевна
2. Вид, номер и дата государственной регистрации права:	2.1 Собственность, №91-01/001-01/001/068/2016-1090/1 от 15.11.2016
3. Ограничение права и образование объекта недвижимости:	не зарегистрировано
4. Договоры участия в долевом строительстве:	данные отсутствуют
5. Заявленные в суд/арбитражном порядке права требования:	данные отсутствуют
6. Сведения о возращении в отчуждении зарегистрированного права:	данные отсутствуют
7. Сведения о наличии решения об отчуждении объекта недвижимости для государственных и муниципальных нужд:	данные отсутствуют
8. Сведения о невозможности государственной регистрации без личного участия правообладателя или его законного представителя:	данные отсутствуют
9. Правомогателем и сведения о наличии песту инашке, но не раскомтреныых заявлений о проведении государственной регистрации права (перехода, прекращения права), ограничении права или обременения объекта недвижимости, сведения в отношении объекта недвижимости:	В графу "Службы" внесены регистрационные сведения о государственной регистрации права собственности 10.01.2018 12:29 А91/001/010/2018-178483.
10. Ограничение права без необходимого в силу закона согласия третьего лица, органа:	данные отсутствуют
11. Сведения о невозможности государственной регистрации перехода, прекращения, ограничения права на земельный участок из земель сельскохозяйственного назначения:	данные отсутствуют
Государственный регистратор	полное наименование должности
	подпись
	М.П.
	ФГИС ЕПРН
	инициалы, фамилия

**ФГИС ЕГРН**  
на предоставление сведений о факте регистрации права

Выписка из Единого государственного реестра недвижимости об объекте недвижимости  
Сведения о характеристиках объекта недвижимости

На основании запроса от 30.08.2018 г., поступившего на рассмотрение 31.08.2018 г., сообщая, что согласно записи Единого государственного реестра недвижимости

**Жилая недвижимость**

Лист № \_\_\_\_\_ Раздела \_\_\_\_\_ Всего листов выписки: \_\_\_\_\_  
 31.08.2018 № 99/2018/157184795  
 Всего листов раздела 1: \_\_\_\_\_ Всего листов выписки: \_\_\_\_\_  
 Кадастровый номер: 91:01:036001:301

Категория земель:	Земли населенных пунктов
Вид разрешенного использования:	2.1. Для размещения жилищного жилищного строительства
Сведения о кадастровом объекте:	данные отсутствуют
Сведения о лесах, водных объектах и об иных природных объектах, расположенных в пределах земельного участка:	данные отсутствуют
Сведения о том, что земельный участок полностью или частично расположен в границах зоны с особыми условиями использования территории или территории объекта культурного наследия:	данные отсутствуют
Сведения о том, что земельный участок расположен в границах особой экономической зоны, территории опережающего социально-экономического развития, зоны территориального развития в Российской Федерации, иной зоны:	данные отсутствуют
Сведения о том, что земельный участок расположен в границах особо охраняемой природной территории, охотничьих угодий, лесничеств, заказников:	данные отсутствуют
Сведения о результатах проведения государственного земельного истории:	данные отсутствуют
Сведения о расположении земельного участка в границах территории, в отношении которой утвержден проект межевания территории:	данные отсутствуют

Государственный регистратор \_\_\_\_\_ подпись \_\_\_\_\_ инициалы, фамилия \_\_\_\_\_  
 ФГИС ЕГРН  
 М.П.

**ФГИС ЕГРН**  
на предоставление сведений о факте регистрации права

Выписка из Единого государственного реестра недвижимости об объекте недвижимости  
Сведения о характеристиках объекта недвижимости

На основании запроса от 30.08.2018 г., поступившего на рассмотрение 31.08.2018 г., сообщая, что согласно записи Единого государственного реестра недвижимости

**Жилая недвижимость**

Лист № \_\_\_\_\_ Раздела \_\_\_\_\_ Всего листов выписки: \_\_\_\_\_  
 31.08.2018 № 99/2018/157184795  
 Всего листов раздела 1: \_\_\_\_\_ Всего листов выписки: \_\_\_\_\_  
 Кадастровый номер: 91:01:036001:301

Номер кадастрового квартала:	91:01:036001
Дата прекращения кадастрового номера:	27.12.2007
Ранее присвоенный государственный учетный номер:	Кадастровый номер: 853659070036001:0033
Адрес:	г. Севастополь, с. Орлянок, ул. Строительная, д. 7
Площадь:	1013 кв. м
Кадастровые номера объектов недвижимости, из которых образован объект недвижимости:	923517.15 данные отсутствуют
Кадастровые номера расположенных в пределах земельного участка объектов недвижимости:	данные отсутствуют
Кадастровые номера объектов недвижимости, из которых образован объект недвижимости:	данные отсутствуют
Кадастровые номера образованных объектов недвижимости:	данные отсутствуют
Сведения о включении объекта недвижимости в состав предприятия как имущественного комплекса:	

Государственный регистратор \_\_\_\_\_ подпись \_\_\_\_\_ инициалы, фамилия \_\_\_\_\_  
 ФГИС ЕГРН  
 М.П.

Выписка из Единого государственного реестра недвижимости об объекте недвижимости  
Сведения о зарегистрированных объектах недвижимости

<b>Земельный участок</b>	
Лист № _____	Всего листов выписки _____
31.08.2018 № 99/2018/157184795	Всего разделов: _____
Кадастровый номер: 91:01:036401:301	
Условный номер земельного участка:	данные отсутствуют
Сведения о принятии акта (или) заключения договора, предусматривающего предоставление в соответствии с земельным законодательством исполнительным органом государственной власти или органом местного самоуправления, осуществляющим функции, в том числе, для муниципальной собственности земельного участка для строительства нецелевого дома с использованием или нецелевого дома коммерческого использования:	данные отсутствуют
Сведения о том, что земельный участок или земельные участки образованы на основании решения об отчуждении земельного участка и (или) расположенного на нем объекта недвижимости для государственных или муниципальных нужд:	данные отсутствуют
Сведения о том, что земельный участок образован из земель или земельного участка, государственная собственность на которые не разграничена:	данные отсутствуют
Сведения о наличии земельного спора о местоположении границ земельного участка:	данные отсутствуют
Статус земли об объекте недвижимости:	Сведения об объекте недвижимости имеют статус "актуальные, ранее учтенные"
Особые отметки:	Правил земельного участка не установлено в соответствии с требованиями земельного законодательства. Сведения необходимые для заполнения раздела 3.1 отсутствуют. Сведения необходимые для заполнения раздела 4-го отсутствуют. Сведения необходимые для заполнения раздела 4.1 отсутствуют. Сведения необходимые для заполнения раздела 4.2 отсутствуют. Бондаренко Андрей Михайлович

Государственный регистратор	полное наименование должности	подпись	инициалы, фамилия
			М.П.

Выписка из Единого государственного реестра недвижимости об объекте недвижимости  
Сведения о зарегистрированных правах

<b>Земельный участок</b>	
Лист № _____	Всего листов выписки _____
31.08.2018 № 99/2018/157184795	Всего разделов: _____
Кадастровый номер: 91:01:036401:301	
1. Правообладатель (правообладатели):	1.1. Высокуюров Алексей Александрович
2. Вид, номер и дата государственной регистрации права:	2.1. Собственность, №91/01/036401/301/001/2018-1 от 14.06.2018
3. Ограничение права и образование объекта недвижимости:	не зарегистрировано
4. Договоры участия в долевом строительстве:	данные отсутствуют
5. Заявленные в суд/арбитражном порядке права требования:	данные отсутствуют
6. Сведения о возращении в отчуждении зарегистрированного права:	данные отсутствуют
7. Сведения о наличии решения об отчуждении объекта недвижимости для государственных и муниципальных нужд:	данные отсутствуют
8. Сведения о невозможности государственной регистрации без личного участия правообладателя или его законного представителя:	данные отсутствуют
9. Правомогущие и сведения о наличии пасту выписки, но не раскрытых земельных или сведений о проведении государственной регистрации права (перехода, прекращения права), образовании права или обременения объекта недвижимости, ссылки на отношения объекта недвижимости:	данные отсутствуют
10. Ограничение права без необходимого в силу закона согласия третьего лица, органа:	данные отсутствуют
11. Сведения о невозможности государственной регистрации перехода, прекращения, ограничения права на земельный участок из земель сельскохозяйственного назначения:	данные отсутствуют

Государственный регистратор	полное наименование должности	подпись	инициалы, фамилия
			М.П.

Выписка из Единого государственного реестра недвижимости об объекте недвижимости

Сведения о характеристиках объекта недвижимости

На основании запроса от 30.08.2018 г., поступившего на рассмотрение 31.08.2018 г., сообщая, что согласно записи Единого государственного реестра недвижимости

<b>Жилая недвижимость</b>	
Лист № _____ Раздела 1 _____	Всего листов выписки: _____
31.08.2018 № 99/2018/157184747	
Кадастровый номер: 91:01:036001:304	
Номер кадастрового квартала:	91:01:036001
Дата прекращения кадастрового номера:	18.07.2005
Ранее присвоенный государственный учетный номер:	Кадастровый номер: 853659070036001:0018
Адрес:	г. Севастополь, Бельгийский район, с. Орлянок, ул. Широкая, 2
Площадь:	999 +/- 1 кв. м
Кадастровые стоимость, руб.:	919629,45
Кадастровые номера расположенных в пределах земельного участка объектов недвижимости:	данные отсутствуют
Кадастровые номера объектов недвижимости, из которых образован объект недвижимости:	данные отсутствуют
Кадастровые номера образованных объектов недвижимости:	данные отсутствуют
Сведения о включении объекта недвижимости в состав предприятия как имущественного комплекса:	
Государственный регистратор	ФГИС ЕГРН
полное наименование должности	подпись
	инициалы, фамилия

М.П.

<b>Жилая недвижимость</b>	
Лист № _____ Раздела 1 _____	Всего листов выписки: _____
31.08.2018 № 99/2018/157184747	
Кадастровый номер: 91:01:036001:304	
Категория земель:	Земли населенных пунктов
Вид разрешенного использования:	2.1. Коттедж для индивидуального жилищного строительства «Свободный».
Сведения о кадастровом инженере:	Светловский Александр Эдуардович, №62-14-4, ООО "СевЗемПроект"
Сведения о лесах, водных объектах и об иных природных объектах, расположенных в пределах земельного участка:	данные отсутствуют
Сведения о том, что земельный участок полностью или частично расположен в границах зоны с особыми условиями использования территории или территории объекта культурного наследия:	данные отсутствуют
Сведения о том, что земельный участок расположен в границах особой экономической зоны, территории опережающего социально-экономического развития, зоны территориального развития в Российской Федерации, иной зоны:	данные отсутствуют
Сведения о том, что земельный участок расположен в границах особо охраняемой природной территории, охотничьих угодий, лесничеств, лесопарков:	данные отсутствуют
Сведения о результатах проведения государственного земельного истории:	данные отсутствуют
Сведения о расположении земельного участка в границах территории, в отношении которой утверждены проекты межевания территории:	данные отсутствуют
Государственный регистратор	ФГИС ЕГРН
полное наименование должности	подпись
	инициалы, фамилия

М.П.

Выписка из Единого государственного реестра недвижимости об объекте недвижимости  
Сведения о зарегистрированных объектах недвижимости

<b>Земельный участок</b>	
Лист №: _____ Раздел 1	Всего листов выписки: _____
31.08.2018 № 99/2018/157184747	Всего разделов: _____
Кадастровый номер: 91:01:036001:304	
Условный номер земельного участка: _____	
Сведения о принятии акта (или) заключения договора, предусматривающего предоставление в соответствии с земельным законодательством исполнительным органом государственной власти или органом местного самоуправления, осуществляющим функции, в том числе, для муниципальной собственности земельного участка для строительства нецелевого дома социального использования или нецелевого дома коммерческого использования: _____	
Сведения о том, что земельный участок или земельные участки образованы на основании решения об отчуждении земельного участка и (или) распоряженного на нем объекта недвижимости для государственных или муниципальных нужд: _____	
Сведения о том, что земельный участок образован из земель или земельного участка, государственная собственность на которые не разграничена: _____	
Сведения о наличии земельного спора о местоположении границ земельного участка: _____	
Статус земельного участка по объекту недвижимости: _____	
Объемы информации: _____	
Получатель выписки: Бондаренко Андрей Михайлович	

Государственный регистратор	полное наименование должности	подпись	инициалы, фамилия
-----------------------------	-------------------------------	---------	-------------------

М.П.

Выписка из Единого государственного реестра недвижимости об объекте недвижимости  
Сведения о зарегистрированных правах

<b>Земельный участок</b>	
Лист №: _____ Раздел 2	Всего листов выписки: _____
31.08.2018 № 99/2018/157184747	Всего разделов: _____
Кадастровый номер: 91:01:036001:304	
1. Правообладатель (правообладатели):	
2. Вид, номер и дата государственной регистрации права:	1.1 Аксенов Илья Сергеевич
3. Ограничение права и обременение объекта недвижимости:	2.1 Собственность, №91:01:036001:304-9/001/2018-1 от 07.06.2018 не зарегистрировано
4. Договоры участия в долевом строительстве:	данные отсутствуют
5. Заключены в судебном порядке права требования:	данные отсутствуют
6. Сведения о возращении в отчуждении зарегистрированного права:	данные отсутствуют
7. Сведения о наличии решения об отчуждении объекта недвижимости для государственных и муниципальных нужд:	данные отсутствуют
8. Сведения о невозможности государственной регистрации без личного участия правообладателя или его законного представителя:	
9. Правомогущие и сведения о наличии пасту выписки, но не раскрытых земельных и сведений о государственной регистрации права (перехода, прекращения права), ограничении права или обременения объекта недвижимости, связанных с отчуждением объекта недвижимости:	данные отсутствуют
10. Ограничение права без необходимого в силу закона согласия третьего лица, органа:	данные отсутствуют
11. Сведения о невозможности государственной регистрации перехода, прекращения, ограничения права на земельный участок из земель сельскохозяйственного назначения:	
Государственный регистратор	
полное наименование должности	
подпись	
инициалы, фамилия	

М.П.

Выписка из Единого государственного реестра недвижимости об объекте недвижимости

Сведения о характеристиках объекта недвижимости

На основании запроса от 30.08.2018 г., поступившего на рассмотрение 31.08.2018 г., сообщая, что согласно заявке Единого государственного реестра недвижимости

<b>Жилая недвижимость</b>	
Лист № _____ Раздела 1 _____	Всего листов выписки: _____
31.08.2018 № 99/2018/157184803	
Кадастровый номер: 91:01:036001:307	
Номер кадастрового квартала:	91:01:036001
Дата прекращения кадастрового номера:	24.05.2005
Ранее присвоенный государственный учетный номер:	Кадастровый номер: 8536590700360010009
Адрес:	г. Севастополь, с. Орлянов, ул. Павлова, д. 17
Площадь:	1227 кв. м
Кадастровые номера объектов недвижимости, из которых образован объект недвижимости:	112951485 данные отсутствуют
Кадастровые номера расположенных в пределах земельного участка объектов недвижимости:	данные отсутствуют
Кадастровые номера объектов недвижимости, из которых образован объект недвижимости:	данные отсутствуют
Кадастровые номера образованных объектов недвижимости:	данные отсутствуют
Сведения о включении объекта недвижимости в состав предприятия как имущественного комплекса:	
Государственный регистратор	ФГИС ЕГРН
полное наименование должности	подпись
	инициалы, фамилия

М.П.

Сведения о характеристиках объекта недвижимости

<b>Жилая недвижимость</b>	
Лист № _____ Раздела 1 _____	Всего листов выписки: _____
31.08.2018 № 99/2018/157184803	
Кадастровый номер: 91:01:036001:307	
Категория земель:	Земли населенных пунктов
Вид разрешенного использования:	2.1. Для индивидуального жилищного строительства
Сведения о кадастровом инженере:	данные отсутствуют
Сведения о лесах, водных объектах и об иных природных объектах, расположенных в пределах земельного участка:	данные отсутствуют
Сведения о том, что земельный участок полностью или частично расположен в границах зоны с особыми условиями использования территории или территории объекта культурного наследия:	данные отсутствуют
Сведения о том, что земельный участок расположен в границах особой экономической зоны, территории опережающего социально-экономического развития, зоны территориального развития в Российской Федерации, иной зоны:	данные отсутствуют
Сведения о том, что земельный участок расположен в границах особо охраняемой природной территории, охотничьих угодий, лесничеств, заказников:	данные отсутствуют
Сведения о результатах проведения государственного земельного истории:	данные отсутствуют
Сведения о расположении земельного участка в границах территории, в отношении которой утвержден проект межевания территории:	данные отсутствуют
Государственный регистратор	ФГИС ЕГРН
полное наименование должности	подпись
	инициалы, фамилия

М.П.

Выписка из Единого государственного реестра недвижимости об объекте недвижимости  
Сведения о зарегистрированных объектах недвижимости

<b>Земельный участок</b>	
Лист №: _____	Всего листов выписки: _____
31.08.2018 № 99/2018/157184803	Всего разделов: _____
Кадастровый номер: _____	91:01:036401:307
Условный номер земельного участка:	данные отсутствуют
Сведения о принятии акта (или) заключения договора, предусматривающего предоставление в соответствии с земельным законодательством исполнительным органом государственной власти или органом местного самоуправления, осуществляющим функции, в том числе, в осуществлении государственной власти, муниципальной собственности земельного участка для строительства нецелевого дома с использованием или нецелевого дома коммерческого использования:	данные отсутствуют
Сведения о том, что земельный участок или земельные участки образованы на основании решения об отчуждении земельного участка и (или) расположенного на нем объекта недвижимости для государственных или муниципальных нужд:	данные отсутствуют
Сведения о том, что земельный участок образован из земель или земельного участка, государственная собственность на которые не разграничена:	данные отсутствуют
Сведения о наличии земельного спора о местоположении границ земельного участка:	данные отсутствуют
Статус земли об объекте недвижимости:	Сведения об объекте недвижимости имеют статус "актуальные, ранее учтенные"
Особые отметки:	Правил земельного участка не установлено в соответствии с требованиями земельного законодательства. Сведения необходимые для заполнения раздела 3.1 отсутствуют. Сведения необходимые для заполнения раздела 4-го отсутствуют. Сведения необходимые для заполнения раздела 4.1 отсутствуют. Сведения необходимые для заполнения раздела 4.2 отсутствуют. Бондаренко Андрей Михайлович
Получатель выписки:	

Государственный регистратор	полное наименование должности	подпись	инициалы, фамилия

М.П.

Выписка из Единого государственного реестра недвижимости об объекте недвижимости  
Сведения о зарегистрированных правах

<b>Земельный участок</b>			
Лист №: _____	Всего листов выписки: _____		
31.08.2018 № 99/2018/157184803	Всего разделов: _____		
Кадастровый номер: _____	91:01:036401:307		
1. Правообладатель (правообладатели):	1.1 Шкотов Владимир Владимирович		
2. Вид, номер и дата государственной регистрации права:	2.1 Собственность, №91-01/001/068/2016-4461 от 20.10.2016		
3. Ограничение права и образование объекта недвижимости:	не зарегистрировано		
4. Договоры участия в долевом строительстве:	данные отсутствуют		
5. Заявленные в суд/арбитражном суде требования:	данные отсутствуют		
6. Сведения о возращении в отчуждении зарегистрированного права:	данные отсутствуют		
7. Сведения о наличии решения об отчуждении объекта недвижимости для государственных и муниципальных нужд:	данные отсутствуют		
8. Сведения о невозможности государственной регистрации без личного участия правообладателя или его законного представителя:	данные отсутствуют		
9. Правомогущие и сведения о наличии пасту выписки, но не раскрытых земельных или сведений о проведении государственной регистрации права (перехода, прекращения права), образовании права или обременения объекта недвижимости, ссылки на отношения объекта недвижимости:	данные отсутствуют		
10. Ограничение права без необходимого в силу закона согласия третьего лица, органа:	данные отсутствуют		
11. Сведения о невозможности государственной регистрации перехода, прекращения, ограничения права на земельный участок из земель сельскохозяйственного назначения:	данные отсутствуют		
Государственный регистратор	полное наименование должности	подпись	инициалы, фамилия

М.П.



**ФГИС ЕГРН**  
на предоставление сведений о факте регистрации прав

Выписка из Единого государственного реестра недвижимости об объекте недвижимости  
Сведения о характеристиках объекта недвижимости

На основании запроса от 30.08.2018 г., поступившего на рассмотрение 31.08.2018 г., сообщаем, что согласно записи Единого государственного реестра недвижимости:

**Жилая недвижимость**

Лист № \_\_\_\_\_ Раздела 1 \_\_\_\_\_ Всего листов раздела 1: \_\_\_\_\_ Всего листов выписки: \_\_\_\_\_  
 31.08.2018 № 99/2018/157184888  
 Кадастровый номер: 91/01/036001/378

Номер кадастрового квартала:	91/01/036001
Дата приема в кадастровый номер:	03.06.2005
Ранее присвоенный государственный учетный номер:	Кадастровый номер: 853659070036001/0010 г. Севастополь, с. Орлиное, ул. Вишневая, д. 1
Адрес:	1448 кв. м
Площадь:	1332956,4
Кадастровые номера объектов недвижимости, из которых образован объект недвижимости:	91/01/036001/464
Кадастровые номера расположенных в пределах земельного участка объектов недвижимости:	данные отсутствуют
Кадастровые номера образующих объект недвижимости:	данные отсутствуют
Сведения о включении объекта недвижимости в состав предприятия как юридического комплекса:	данные отсутствуют

Государственный регистратор \_\_\_\_\_ подпись \_\_\_\_\_  
 полное наименование должности \_\_\_\_\_ ФГИС ЕГРН \_\_\_\_\_ инициалы, фамилия \_\_\_\_\_

М.П.

**ФГИС ЕГРН**  
на предоставление сведений о факте регистрации прав

Выписка из Единого государственного реестра недвижимости об объекте недвижимости  
Сведения о характеристиках объекта недвижимости

На основании запроса от 31.08.2018 г., поступившего на рассмотрение 31.08.2018 г., сообщаем, что согласно записи Единого государственного реестра недвижимости:

**Жилая недвижимость**

Лист № \_\_\_\_\_ Раздела 1 \_\_\_\_\_ Всего листов раздела 1: \_\_\_\_\_ Всего листов выписки: \_\_\_\_\_  
 31.08.2018 № 99/2018/157184888  
 Кадастровый номер: 91/01/036001/378

Категория земель:	Земли населенных пунктов
Вид разрешенного использования:	Для строительства и обслуживания жилого дома, хозяйственных построек и сооружений (присоединяемый участок)
Сведения о кадастровом назначении:	данные отсутствуют
Сведения о лесных объектах и об иных природных объектах, расположенных в пределах земельного участка:	данные отсутствуют
Сведения о том, что земельный участок полностью или частично расположен в границах зон с особыми условиями использования территории или территории объекта культурного наследия:	данные отсутствуют
Сведения о том, что земельный участок расположен в границах особой экономической зоны, территории опережающего социально-экономического развития, зоны территориального развития в Российской Федерации, иной зоны:	данные отсутствуют
Сведения о том, что земельный участок расположен в границах особой экономической зоны, территории опережающего социально-экономического развития, зоны территориального развития в Российской Федерации, иной зоны:	данные отсутствуют
Сведения о результатах проведения государственного земельного надзора:	данные отсутствуют
Сведения о расположении земельного участка в границах территории, в отношении которой утвержден проект развития территории:	данные отсутствуют

Государственный регистратор \_\_\_\_\_ подпись \_\_\_\_\_  
 полное наименование должности \_\_\_\_\_ ФГИС ЕГРН \_\_\_\_\_ инициалы, фамилия \_\_\_\_\_

М.П.

Выписка из Единого государственного реестра недвижимости об объекте недвижимости  
Сведения о характеристиках объекта недвижимости

<b>Земельный участок</b>	
Лист №: _____	Всего листов выписки: _____
31.08.2018 № 99/2018/157184888	Всего разделов: _____
Кадастровый номер: 91:01:036001:378	
Условный номер земельного участка:	данные отсутствуют
Сведения о принятии акта (или) заключения договора, предусматривающего предоставление в соответствии с земельным законодательством исполнительным органом государственной власти или органом местного самоуправления, осуществляющим функции, в том числе, для муниципальной собственности земельного участка для строительства нецелевого дома с использованием или нецелевого дома коммерческого использования:	данные отсутствуют
Сведения о том, что земельный участок или земельные участки образованы на основании решения об отчуждении земельного участка и (или) расположенного на нем объекта недвижимости для государственных или муниципальных нужд:	данные отсутствуют
Сведения о том, что земельный участок образован из земель или земельного участка, государственная собственность на которые не разграничена:	данные отсутствуют
Сведения о наличии земельного спора о местоположении границ земельного участка:	данные отсутствуют
Статус записи об объекте недвижимости:	Сведения об объекте недвижимости имеют статус "актуальные, ранее учтенные"
Общие отметки:	Правил земельного участка не установлено в соответствии с требованиями земельного законодательства. Сведения необходимые для заполнения раздела 3.1 отсутствуют. Сведения необходимые для заполнения раздела 4-го отсутствуют. Сведения необходимые для заполнения раздела 4.1 отсутствуют. Сведения необходимые для заполнения раздела 4.2 отсутствуют. Бондаренко Андрей Михайлович

Государственный регистратор	полное наименование должности	подпись	инициалы, фамилия
			М.П.

Выписка из Единого государственного реестра недвижимости об объекте недвижимости  
Сведения о зарегистрированных правах

<b>Земельный участок</b>	
Лист №: _____	Всего листов выписки: _____
31.08.2018 № 99/2018/157184888	Всего разделов: _____
Кадастровый номер: 91:01:036001:378	
1. Правообладатель (правообладатели):	1.1 Скуликовский Сергей Николаевич
2. Вид, номер и дата государственной регистрации права:	2.1 Собственность, №91:01:036001:378-91/001/2018-1 от 12.03.2018
3. Ограничение права и образование объекта недвижимости:	не зарегистрировано
4. Договоры участия в долевом строительстве:	данные отсутствуют
5. Заявленные в суд/арбитражном суде требования:	данные отсутствуют
6. Сведения о возращении в отчуждении зарегистрированного права:	данные отсутствуют
7. Сведения о наличии решения об отчуждении объекта недвижимости для государственных и муниципальных нужд:	данные отсутствуют
8. Сведения о невозможности государственной регистрации без личного участия правообладателя или его законного представителя:	данные отсутствуют
9. Правомогущие и сведения о наличии пасту выписки, но не раскрытых земельных или сведений о проведении государственной регистрации права (перехода, прекращения права), образовании права или обременения объекта недвижимости, ссылки в отношении объекта недвижимости:	данные отсутствуют
10. Ограничение права без необходимого в силу закона согласия третьего лица, органа:	данные отсутствуют
11. Сведения о невозможности государственной регистрации перехода, прекращения, ограничения права на земельный участок из земель сельскохозяйственного назначения:	данные отсутствуют

Государственный регистратор	полное наименование должности	подпись	инициалы, фамилия
			М.П.

## Сведения о характеристиках объекта недвижимости

На основании запроса от 30.08.2018 г., поступившего на рассмотрение 31.08.2018 г., сообщая, что согласно записи Единого государственного реестра недвижимости

<b>Жилая часть участка</b>	
Лист № _____ Раздела 1 _____	Всего листов выписки: _____
31.08.2018 № 99/2018/157184934	
Кадстровый номер: 91:01:036001:454	
Номер кадастрового квартала:	91:01:036001
Дата прекращения кадастрового номера:	22.03.2018
Ранее присвоенный государственный учетный номер:	данные отсутствуют
Адрес:	Республика Федерация, г. Севастополь, с. Орлянка в районе ул. Павлова, 1
Площадь:	581 +/- кв. м
Кадастровые стоимость, руб.:	374300,59
Кадастровые номера расположенных в пределах земельного участка объектов недвижимости:	данные отсутствуют
Кадастровые номера объектов недвижимости, из которых образован объект недвижимости:	данные отсутствуют
Кадастровые номера образованных объектов недвижимости:	данные отсутствуют
Сведения о включении объекта недвижимости в состав предприятия как юридического комплекса:	
Государственный регистратор	ФГИС ЕГРН
полное наименование должности	подпись
	инициалы, фамилия

М.П.

## Сведения о характеристиках объекта недвижимости

<b>Жилая часть участка</b>	
Лист № _____ Раздела 1 _____	Всего листов выписки: _____
31.08.2018 № 99/2018/157184934	
Кадстровый номер: 91:01:036001:454	
Категория земель:	Земли населенных пунктов
Вид разрешенного использования:	Коммунальное обслуживание (код 3.1.1)
Сведения о кадастровом номере:	Сергея Ксения Владимировна №55-16-531
Сведения о лесах, водных объектах и об иных природных объектах, расположенных в пределах земельного участка:	данные отсутствуют
Сведения о том, что земельный участок полностью или частично расположен в границах зоны с особыми условиями использования территории или территории объекта культурного наследия:	данные отсутствуют
Сведения о том, что земельный участок расположен в границах особой экономической зоны, территории опережающего социально-экономического развития, зоны территориального развития в Российской Федерации, иной зоны:	данные отсутствуют
Сведения о том, что земельный участок расположен в границах особо охраняемой природной территории, охотничьих угодий, лесничеств, заказников:	данные отсутствуют
Сведения о результатах проведения государственного земельного истории:	данные отсутствуют
Сведения о расположении земельного участка в границах территории, в отношении которой утвержден проект межевания территории:	данные отсутствуют
Государственный регистратор	ФГИС ЕГРН
полное наименование должности	подпись
	инициалы, фамилия

М.П.

Выписка из Единого государственного реестра недвижимости об объекте недвижимости  
Сведения о характеристиках объекта недвижимости

Земельный участок	
Лист №: _____	Всего листов выписки: _____
31.08.2018 № 99/2018/157184934	9101:036001:454
Кадастровый номер:	

Условный номер земельного участка:	данные отсутствуют
Сведения о принятии акта (или) заключения договора, предусмотренного законодательством Российской Федерации о государственной власти или органом местного самоуправления, осуществляющим полномочия органа местного самоуправления, в отношении земельного участка для строительства нецелевого дома с использованием или нецелевого дома коммерческого использования:	данные отсутствуют
Сведения о том, что земельный участок или земельные участки образованы на основании решения об отчуждении земельного участка и (или) расположенного на нем объекта недвижимости для государственных или муниципальных нужд:	данные отсутствуют
Сведения о том, что земельный участок образован из земель государственной собственности на территории, которые не разграничены:	данные отсутствуют
Сведения о наличии земельного спора о местоположении границ земельного участка:	данные отсутствуют
Статус записи об объекте недвижимости:	Сведения об объекте недвижимости имеют статус "актуальные"
Особые отметки:	Сведения, необходимые для заполнения раздела 4.1 отсутствуют. Сведения, необходимые для заполнения раздела 4.2 отсутствуют.
Получатель выписки:	Бондаренко Андрей Михайлович

Государственный регистратор	подпись	инициалы, фамилия
М.П.		

Выписка из Единого государственного реестра недвижимости об объекте недвижимости  
Сведения о зарегистрированных правах

Земельный участок	
Лист №: _____	Всего листов выписки: _____
31.08.2018 № 99/2018/157184934	9101:036001:454
Кадастровый номер:	

1. Правообладатель (правообладатели):	1.1. Субъект Российской Федерации - город федерального значения Санкт-Петербург
2. Вид, номер и дата государственной регистрации права:	2.1. Собственность №9101:036001:454-91/001/2018-Г от 22.05.2018
3. Ограничение прав и обременение объекта недвижимости:	не зарегистрировано
4. Договор участия в долевом строительстве:	данные отсутствуют
5. Заявленные в судском порядке права требования:	данные отсутствуют
6. Сведения о взыскании в отношении зарегистрированного права:	данные отсутствуют
7. Сведения о наличии решения об отчуждении объекта недвижимости для государственных и муниципальных нужд:	данные отсутствуют
8. Сведения о невозможности государственной регистрации (без личного участия правообладателя или его законного представителя):	данные отсутствуют
9. Правомогутельные сведения о наличии или отсутствии заявлений о предоставлении государственной регистрации (перехода, прекращения права), оформлении права или обременения объекта недвижимости, сведения об отмене государственной регистрации:	данные отсутствуют
10. Сведения об осуществлении государственной регистрации сделок, права, ограничения права (без необходимости в силу закона отлагать третьего лица, органы):	данные отсутствуют
11. Сведения о невозможности государственной регистрации перехода, прекращения, ограничения права на земельный участок из земель сельскохозяйственного назначения:	данные отсутствуют

Государственный регистратор	подпись	инициалы, фамилия
М.П.		

Выписка из Единого государственного реестра недвижимости об объекте недвижимости  
Сведения о характеристиках объекта недвижимости

ФГИС ЕГРН  
наименование органа регистрации прав

Выписка из Единого государственного реестра недвижимости об объекте недвижимости

Сведения о характеристиках объекта недвижимости

Основания запроса от 30.08.2018 г., поступившего на рассмотрение 31.08.2018 г., сообщаю, что согласно записи Единого государственного реестра недвижимости:

<b>Жилая недвижимость</b>	
Лист № _____ Раздела 1 _____	Всего листов выписки: _____
31.08.2018 № 99/2018/157186648	
Кадастровый номер: 91:01:036002:1	
Номер кадастрового квартала:	91:01:036002
Дата приема в кадастровый номер:	31.07.2008
Ранее присвоенный государственный учетный номер:	Кадастровый номер: 853659070036002/044
Адрес:	г. Севастополь, с. Орлянов, ул. Пушанова, 12
Площадь:	813 кв. м
Кадастровая стоимость, руб.:	748407,15
Кадастровые номера расположенных в пределах земельного участка объектов недвижимости:	данные отсутствуют
Кадастровые номера объектов недвижимости, из которых образован объект недвижимости:	данные отсутствуют
Кадастровые номера образованных объектов недвижимости:	данные отсутствуют
Сведения о включении объекта недвижимости в состав предприятия как юридического лица:	
Государственный регистратор	ФГИС ЕГРН
полное наименование должности	подпись
	инициалы, фамилия

М.П.

**Жилая недвижимость**

Лист № \_\_\_\_\_ Раздела 1 \_\_\_\_\_

Всего листов выписки: \_\_\_\_\_

31.08.2018 № 99/2018/157186648

Кадастровый номер: 91:01:036002:1

Категория земель:

Земли населенных пунктов

Вид разрешенного использования:

для строительства и обслуживания жилого дома, хозяйственных построек и сооружений (приусадебный участок)

Сведения о кадастровом инвентаре:

данные отсутствуют

Сведения о лесных водных объектах и об иных природных объектах, расположенных в пределах земельного участка:

данные отсутствуют

Сведения о том, что земельный участок полностью или частично расположен в границах зон с особыми условиями использования территории или территории объекта культурного наследия:

данные отсутствуют

Сведения о том, что земельный участок расположен в границах особой экономической зоны, территории опережающего социально-экономического развития, зоны территориального развития в Российской Федерации, иной зоны:

данные отсутствуют

Сведения о том, что земельный участок расположен в границах особо охраняемой природной территории, охотничьих угодий, лесничества, лесопарков:

данные отсутствуют

Сведения о результатах проведения государственного земельного надзора:

данные отсутствуют

Сведения о расположении земельного участка в границах территории, в отношении которой утвержден проект развития территории:

данные отсутствуют

Государственный регистратор

ФГИС ЕГРН

полное наименование должности

подпись

инициалы, фамилия

М.П.

Выписка из Единого государственного реестра недвижимости об объекте недвижимости  
Сведения о зарегистрированных объектах недвижимости

<b>Земельный участок</b>	
Лист №: _____	Всего листов выписки: _____
31.08.2018 № 99/2018/157186648	Всего разделов: _____
Кадастровый номер: _____	91:01:036402:1
Условный номер земельного участка:	данные отсутствуют
Сведения о принятии акта (или) заключения договора, предусматривающего предоставление в соответствии с земельным законодательством исполнительным органом государственной власти или органом местного самоуправления, осуществляющим функции, не относящиеся к вопросам местного самоуправления, государственного земельного участка для строительства нецелевого дома с использованием или нецелевого дома коммерческого использования:	данные отсутствуют
Сведения о том, что земельный участок или земельные участки образованы на основании решения об отчуждении земельного участка и (или) расположенного на нем объекта недвижимости для государственных или муниципальных нужд:	данные отсутствуют
Сведения о том, что земельный участок образован из земель или земельного участка, государственная собственность на которые не разграничена:	данные отсутствуют
Сведения о наличии земельного спора о местоположении границ земельного участка:	данные отсутствуют
Статус земли об объекте недвижимости:	Сведения об объекте недвижимости имеют статус "актуальные, ранее учтенные"
Особые отметки:	Правки земельного участка не установлены в соответствии с требованиями земельного законодательства. Сведения необходимые для заполнения раздела 3.1 отсутствуют. Сведения необходимые для заполнения раздела 4-го отсутствуют. Сведения необходимые для заполнения раздела 4.1 отсутствуют. Сведения необходимые для заполнения раздела 4.2 отсутствуют.
Подписать выписку:	Бондаренко Андрей Михайлович

Государственный регистратор	полное наименование должности	подпись	инициалы, фамилия
			М.П.

Выписка из Единого государственного реестра недвижимости об объекте недвижимости  
Сведения о зарегистрированных правах

<b>Земельный участок</b>	
Лист №: _____	Всего листов выписки: _____
31.08.2018 № 99/2018/157186648	Всего разделов: _____
Кадастровый номер: _____	91:01:036402:1
1. Правообладатель (правообладатели):	1.1 Скитнова Елена Леоковна
2. Вид, номер и дата государственной регистрации права:	2.1 Собственность, №92-91-4/2003/2014-241 от 30.10.2014
3. Ограничение права и образование объекта недвижимости:	не зарегистрировано
4. Договоры участия в долевом строительстве:	данные отсутствуют
5. Заявленные в суд/арбитражном порядке права требования:	данные отсутствуют
6. Сведения о возращении в отчуждении зарегистрированного права:	данные отсутствуют
7. Сведения о наличии решения об отчуждении объекта недвижимости для государственных и муниципальных нужд:	данные отсутствуют
8. Сведения о невозможности государственной регистрации без личного участия правообладателя или его законного представителя:	данные отсутствуют
9. Правомогущие и сведения о наличии пасту выписки, но не раскрытых земельных или сведений о проведении государственной регистрации права (перехода, прекращения права), образовании права или обременения объекта недвижимости, ссылки в отношении объекта недвижимости:	данные отсутствуют
10. Ограничение права без необходимого в силу закона согласия третьего лица, органа:	данные отсутствуют
11. Сведения о невозможности государственной регистрации перехода, прекращения, ограничения права на земельный участок из земель сельскохозяйственного назначения:	данные отсутствуют

Государственный регистратор	полное наименование должности	подпись	инициалы, фамилия
			М.П.

**ФГИС ЕГРН**  
на предоставление сведений о факте регистрации права

Выписка из Единого государственного реестра недвижимости об объекте недвижимости  
Сведения о характеристиках объекта недвижимости

Основания запроса от 30.08.2018 г., поступившего на рассмотрение 31.08.2018 г., сообщая, что согласно записи Единого государственного реестра недвижимости

**Жилая недвижимость**

Лист № \_\_\_\_\_ Раздела 1 \_\_\_\_\_ Всего листов выписки: \_\_\_\_\_  
 31.08.2018 № 99/2018/157184972  
 Кадастровый номер: 91/01/0360028

Номер кадастрового квартала:	91/01/036002
Дата приема в кадастровый номер:	29.01.2009
Ранее присвоенный государственный учетный номер:	Кадастровый номер: 853659070036002/0113
Адрес:	г. Севастополь, с. Орлянов, ул. Ливинская, д. 18
Площадь:	810 кв. м
Кадастровая стоимость, руб.:	745645,5
Кадастровые номера расположенных в пределах земельного участка объектов недвижимости:	данные отсутствуют
Кадастровые номера объектов недвижимости, из которых образован объект недвижимости:	данные отсутствуют
Кадастровые номера образованных объектов недвижимости:	данные отсутствуют
Сведения о включении объекта недвижимости в состав предприятия как юридического лица:	данные отсутствуют

Государственный регистратор \_\_\_\_\_ подпись \_\_\_\_\_ инициалы, фамилия \_\_\_\_\_

М.П.

**ФГИС ЕГРН**  
на предоставление сведений о факте регистрации права

Выписка из Единого государственного реестра недвижимости об объекте недвижимости  
Сведения о характеристиках объекта недвижимости

Основания запроса от 30.08.2018 г., поступившего на рассмотрение 31.08.2018 г., сообщая, что согласно записи Единого государственного реестра недвижимости

**Жилая недвижимость**

Лист № \_\_\_\_\_ Раздела 1 \_\_\_\_\_ Всего листов выписки: \_\_\_\_\_  
 31.08.2018 № 99/2018/157184972  
 Кадастровый номер: 91/01/0360028

Категория земель:	Земли населенных пунктов
Вид разрешенного использования:	для строительства и обслуживания жилого дома, хозяйственных построек и сооружений (при садовом участке)
Сведения о кадастровом назначении:	данные отсутствуют
Сведения о лесных водных объектах и об иных природных объектах, расположенных в пределах земельного участка:	данные отсутствуют
Сведения о том, что земельный участок полностью или частично расположен в границах зон с особыми условиями использования территории или территории объекта культурного наследия:	данные отсутствуют
Сведения о том, что земельный участок расположен в границах особой экономической зоны, территории опережающего социально-экономического развития, зоны территориального развития в Российской Федерации, иной зоны:	данные отсутствуют
Сведения о том, что земельный участок расположен в границах особой экономической зоны, территории опережающего социально-экономического развития, зоны территориального развития в Российской Федерации, иной зоны:	данные отсутствуют
Сведения о результатах проведения государственного земельного надзора:	данные отсутствуют
Сведения о расположении земельного участка в границах территории, в отношении которой утвержден проект развития территории:	данные отсутствуют

Государственный регистратор \_\_\_\_\_ подпись \_\_\_\_\_ инициалы, фамилия \_\_\_\_\_

М.П.

Выписка из Единого государственного реестра недвижимости об объекте недвижимости  
Сведения о характеристиках объекта недвижимости

<b>Земельный участок</b>	
Лист №: _____	Всего листов выписки: _____
31.08.2018 № 99/2018/157184972	Всего разделов: _____
Кадастровый номер: 91:01:0364028	
Условный номер земельного участка:	данные отсутствуют
Сведения о принятии акта (или) заключения договора, предусматривающего предоставление в соответствии с земельным законодательством исполнительным органом государственной власти или органом местного самоуправления, осуществляющим функции, не относящиеся к функциям органов муниципальной собственности земельного участка для строительства нецелевого дома с использованием или нецелевого дома коммерческого использования:	данные отсутствуют
Сведения о том, что земельный участок или земельные участки образованы на основании решения об отчуждении земельного участка и (или) расположенного на нем объекта недвижимости для государственных или муниципальных нужд:	данные отсутствуют
Сведения о том, что земельный участок образован из земель или земельного участка, государственная собственность на которые не разграничена:	данные отсутствуют
Сведения о наличии земельного спора о местоположении границ земельного участка:	данные отсутствуют
Статус земли об объекте недвижимости:	Сведения об объекте недвижимости имеют статус "актуальные, ранее учтенные"
Объемы земель:	Площадь земельного участка не установлена в соответствии с требованиями земельного законодательства. Сведения необходимые для заполнения раздела 3.1 отсутствуют. Сведения необходимые для заполнения раздела 4 отсутствуют. Сведения необходимые для заполнения раздела 4.1 отсутствуют. Сведения необходимые для заполнения раздела 4.2 отсутствуют.
Подписать выписку: Бондаренко Андрей Михайлович	

Государственный регистратор	полное наименование должности	подпись	инициалы, фамилия
		М.П.	

Выписка из Единого государственного реестра недвижимости об объекте недвижимости  
Сведения о зарегистрированных правах

<b>Земельный участок</b>	
Лист №: _____	Всего листов выписки: _____
31.08.2018 № 99/2018/157184972	Всего разделов: _____
Кадастровый номер: 91:01:0364028	
1. Правообладатель (правообладатели):	1.1 Физлиц Григорьевич
2. Вид, номер и дата государственной регистрации права:	2.1 Собственность, №91-01/001/025/2015-3652 от 05.05.2015
3. Ограничение права и образование объекта недвижимости:	не зарегистрировано
4. Договоры участия в долевом строительстве:	данные отсутствуют
5. Заявленные в суд/арбитражном процессе права требования:	данные отсутствуют
6. Сведения о возращении в отчуждении зарегистрированного права:	данные отсутствуют
7. Сведения о наличии решения об отчуждении объекта недвижимости для государственных и муниципальных нужд:	данные отсутствуют
8. Сведения о невозможности государственной регистрации без личного участия правообладателя или его законного представителя:	данные отсутствуют
9. Правомогущие и сведения о наличии пасту выписки, но не раскрытых земельных или сведений о проведении государственной регистрации права (перехода, прекращения права), образовании права или обременения объекта недвижимости, связанных с отчуждением объекта недвижимости:	данные отсутствуют
10. Ограничения права без необходимого в силу закона согласия третьего лица, органа:	данные отсутствуют
11. Сведения о невозможности государственной регистрации перехода, прекращения, ограничения права на земельный участок из земель сельскохозяйственного назначения:	данные отсутствуют
Государственный регистратор	
полное наименование должности	подпись
М.П.	
инициалы, фамилия	



Выписка из Единого государственного реестра недвижимости об объекте недвижимости

Сведения о характеристиках объекта недвижимости

На основании запроса от 30.08.2018 г., поступившего на рассмотрение 31.08.2018 г., сообщая, что согласно записи Единого государственного реестра недвижимости

<b>Жилая недвижимость</b>	
Лист № _____ Раздела 1 _____	Всего листов выписки: _____
31.08.2018 № 99/2018/157184861	
Кадастровый номер: 91/01/036002/10	
Номер кадастрового квартала:	91/01/036002
Дата приема в кадастровый номер:	09/02/2006
Ранее присвоенный государственный учетный номер:	Кадастровый номер: 853659070036002/0064
Адрес:	г. Севастополь, с. Орлянов, ул. Амер-Хан Султана, д. 21
Площадь:	1050 кв. м
Кадастровая стоимость, руб.:	946577,5
Кадастровые номера расположенных в пределах земельного участка объектов недвижимости:	данные отсутствуют
Кадастровые номера объектов недвижимости, из которых образован объект недвижимости:	данные отсутствуют
Кадастровые номера образованных объектов недвижимости:	данные отсутствуют
Сведения о включении объекта недвижимости в состав предприятия как юридического лица:	
Государственный регистратор	ФГИС ЕГРН
полное наименование должности	подпись
	инициалы, фамилия

М.П.

Выписка из Единого государственного реестра недвижимости об объекте недвижимости

Сведения о характеристиках объекта недвижимости

На основании запроса от 30.08.2018 г., поступившего на рассмотрение 31.08.2018 г., сообщая, что согласно записи Единого государственного реестра недвижимости

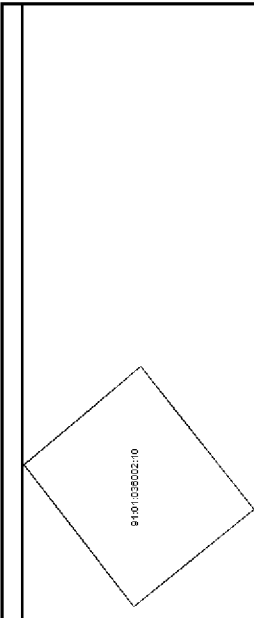
<b>Жилая недвижимость</b>	
Лист № _____ Раздела 1 _____	Всего листов выписки: _____
31.08.2018 № 99/2018/157184861	
Кадастровый номер: 91/01/036002/10	
Категория земель:	Категория не установлена
Вид разрешенного использования:	для строительства и обслуживания жилого дома, хозяйственных построек и сооружений (приусадебный участок)
Сведения о кадастровом назначении:	данные отсутствуют
Сведения о лесных участках и об иных природных объектах, расположенных в пределах земельного участка:	данные отсутствуют
Сведения о том, что земельный участок полностью или частично расположен в границах зон с особыми условиями использования территории или территории объекта культурного наследия:	данные отсутствуют
Сведения о том, что земельный участок расположен в границах особой экономической зоны, территории опережающего социально-экономического развития, зоны территориального развития в Российской Федерации, иной зоны:	данные отсутствуют
Сведения о том, что земельный участок расположен в границах особой экономической зоны, территории опережающего социально-экономического развития, зоны территориального развития в Российской Федерации, иной зоны:	данные отсутствуют
Сведения о результатах проведения государственного земельного надзора:	данные отсутствуют
Сведения о расположении земельного участка в границах территории, в отношении которой утверждена проект развития территории:	данные отсутствуют
Государственный регистратор	ФГИС ЕГРН
полное наименование должности	подпись
	инициалы, фамилия

М.П.

Выписка из Единого государственного реестра недвижимости об объекте недвижимости  
Сведения о характеристиках объекта недвижимости

<b>Земельный участок</b>	
Лист № _____ Раздел 1	Всего листов выписки _____
31.08.2018 № 99/2018/157184861	Всего разделов: _____
Кадастровый номер:	91:01:036402:10
Условный номер земельного участка:	данные отсутствуют
Сведения о принятии акта (или) заключения договора, предусмотренного законодательством в соответствии с земельным законодательством исполнительных органов государственной власти или органов местного самоуправления, находящихся в государственной или муниципальной собственности земельного участка для строительства недвижимого имущества, использования или иного вида коммерческого использования:	данные отсутствуют
Сведения о том, что земельный участок или земельные участки образованы на основании решения об отчуждении земельного участка и (или) расположенного на нем объекта недвижимости для государственных или муниципальных нужд:	данные отсутствуют
Сведения о том, что земельный участок образован из земель или земельного участка, государственная собственность на которые не разграничена:	данные отсутствуют
Сведения о наличии земельного спора о местоположении границ земельного участка:	данные отсутствуют
Статус записи об объекте недвижимости:	Сведения об объекте недвижимости имеют статус "актуальные, ранее учтенные"
Общие отметки:	Правые земельного участка не установлены в соответствии с требованиями земельного законодательства. Сведения необходимы для заполнения раздела 2 отсутствуют. Сведения необходимые для заполнения раздела 3.1 отсутствуют. Сведения необходимые для заполнения раздела 4 отсутствуют. Сведения необходимые для заполнения раздела 4.1 отсутствуют. Сведения необходимые для заполнения раздела 4.2 отсутствуют.
Получатель выписки:	Бондаренко Андрей Михайлович
Государственный регистратор	подпись _____
полное наименование должности	М.П. _____
	инициалы, фамилия _____

Выписка из Единого государственного реестра недвижимости об объекте недвижимости  
Описание местоположения земельного участка

<b>Земельный участок</b>	
Лист № _____ Раздел 3	Всего листов выписки _____
31.08.2018 № 99/2018/157184861	Всего разделов: _____
Кадастровый номер:	91:01:036402:10
План (чертеж, схема) земельного участка	
	
Масштаб 1: данные отсутствуют	Условные обозначения: _____
Государственный регистратор	
полное наименование должности	подпись _____
	М.П. _____
	инициалы, фамилия _____

Выписка из Единого государственного реестра недвижимости об объекте недвижимости

Сведения о характеристиках объекта недвижимости

На основании запроса от 30.08.2018 г., поступившего на рассмотрение 31.08.2018 г., сообщая, что согласно записи Единого государственного реестра недвижимости

<b>Жилая недвижимость</b>	
Лист № _____ Раздела 1 _____	Всего листов раздела 1: _____
31.08.2018 № 99/2018/157184799	
Кадастровый номер: 91/01/036002/11	
Номер кадастрового квартала:	91/01/036002
Дата прекращения кадастрового номера:	25.11.2008
Ранее присвоенный государственный учетный номер:	Кадастровый номер: 853659070036002/0135
Адрес:	г. Севастополь, с. Орлянов, ул. Гемистия, 41-А
Площадь:	1000 кв. м
Кадастровая стоимость, руб.:	920450
Кадастровые номера расположенных в пределах земельного участка объектов недвижимости:	данные отсутствуют
Кадастровые номера объектов недвижимости, из которых образован объект недвижимости:	данные отсутствуют
Кадастровые номера образованных объектов недвижимости:	данные отсутствуют
Сведения о включении объекта недвижимости в состав предприятия как юридического лица:	
Государственный регистратор	ФГИС ЕГРН
полное наименование должности	подпись
	инициалы, фамилия

М.П.

Выписка из Единого государственного реестра недвижимости об объекте недвижимости

Сведения о характеристиках объекта недвижимости

Сведения о характеристиках объекта недвижимости

На основании запроса от 30.08.2018 г., поступившего на рассмотрение 31.08.2018 г., сообщая, что согласно записи Единого государственного реестра недвижимости

<b>Жилая недвижимость</b>	
Лист № _____ Раздела 1 _____	Всего листов раздела 1: _____
31.08.2018 № 99/2018/157184799	
Кадастровый номер: 91/01/036002/11	
Категория земель:	Категория не установлена
Вид разрешенного использования:	для строительства и обслуживания жилого дома, жилищных построек и сооружений (присоединяемый участок)
Сведения о кадастровом назначении:	данные отсутствуют
Сведения о лесных водных объектах и об иных природных объектах, расположенных в пределах земельного участка:	данные отсутствуют
Сведения о том, что земельный участок полностью или частично расположен в границах зон с особыми условиями использования территории или территории объекта культурного наследия:	данные отсутствуют
Сведения о том, что земельный участок расположен в границах особой экономической зоны, территории опережающего социально-экономического развития, зоны территориального развития в Российской Федерации, иной зоны:	данные отсутствуют
Сведения о том, что земельный участок расположен в границах особо охраняемой природной территории, охотничьих угодий, лесничества, лесопарков:	данные отсутствуют
Сведения о результатах проведения государственного земельного надзора:	данные отсутствуют
Сведения о расположении земельного участка в границах территории, в отношении которой утверждена проект развития территории:	данные отсутствуют
Государственный регистратор	ФГИС ЕГРН
полное наименование должности	подпись
	инициалы, фамилия

М.П.

Выписка из Единого государственного реестра недвижимости об объекте недвижимости  
Сведения о характеристиках объекта недвижимости

<b>Земельный участок</b>	
Лист №: _____	Всего листов выписки: _____
31.08.2018 № 99/2018/157184799	Всего разделов: _____
Кадастровый номер: 91:01:036402:11	
Условный номер земельного участка:	данные отсутствуют
Сведения о принятии акта (или) заключения договора, предусматривающего предоставление в соответствии с земельным законодательством исполнительным органом государственной власти или органом местного самоуправления, осуществляющим функции, в том числе, в отношении осуществления государственного управления, недвижимого имущества, государственного имущества или иного имущества для некоммерческого использования или размещения объектов коммерческого использования:	данные отсутствуют
Сведения о том, что земельный участок или земельные участки образованы на основании решения об отчуждении земельного участка и (или) распоряженного на нем объекта недвижимости для государственных или муниципальных нужд:	данные отсутствуют
Сведения о том, что земельный участок образован из земель или земельного участка, государственная собственность на которые не разграничена:	данные отсутствуют
Сведения о наличии земельного спора о местоположении границ земельного участка:	данные отсутствуют
Статус записи об объекте недвижимости:	Сведения об объекте недвижимости имеют статус "актуальные, ранее учтенные"
Особые отметки:	Правил земельного участка не установлено в соответствии с требованиями земельного законодательства. Сведения необходимые для заполнения раздела 3.1 отсутствуют. Сведения необходимые для заполнения раздела 4-го отсутствуют. Сведения необходимые для заполнения раздела 4.1 отсутствуют. Сведения необходимые для заполнения раздела 4.2 отсутствуют. Бондаренко Андрей Михайлович
Получатель выписки:	
Государственный регистратор	ФГИС ЕПРН
полное наименование должности	подпись
	инициалы, фамилия

М.П.

Выписка из Единого государственного реестра недвижимости об объекте недвижимости  
Сведения о зарегистрированных правах

<b>Земельный участок</b>	
Лист №: _____	Всего листов выписки: _____
31.08.2018 № 99/2018/157184799	Всего разделов: _____
Кадастровый номер: 91:01:036402:11	
1. Правообладатель (правообладатели):	1.1 Хашенко Игорь Васильевич
2. Вид, номер и дата государственной регистрации права:	2.1 Собственность, №91-01/001-01/001/073/2015-70/2 от 09.10.2015
3. Ограничение права и образование объекта недвижимости:	не зарегистрировано
4. Договоры участия в долевом строительстве:	данные отсутствуют
5. Заявленные в суд/арбитраже права требования:	данные отсутствуют
6. Сведения о возращении в отчуждении зарегистрированного права:	данные отсутствуют
7. Сведения о наличии решения об отчуждении объекта недвижимости для государственных и муниципальных нужд:	данные отсутствуют
8. Сведения о невозможности государственной регистрации без личного участия правообладателя или его законного представителя:	данные отсутствуют
9. Правомогущие и сведения о наличии песту выписки, но не расконтурных земельных и сведений о проведении государственной регистрации права (перехода, прекращения права), образовании права или обременения объекта недвижимости, сведения в отношении объекта недвижимости:	данные отсутствуют
10. Ограничение права без необходимого в силу закона согласия третьего лица, органа:	данные отсутствуют
11. Сведения о невозможности государственной регистрации перехода, прекращения, ограничения права на земельный участок из земель сельскохозяйственного назначения:	данные отсутствуют
Государственный регистратор	
полное наименование должности	подпись
	инициалы, фамилия

М.П.

Выписка из Единого государственного реестра недвижимости об объекте недвижимости

Сведения о характеристиках объекта недвижимости

На основании запроса от 30.08.2018 г., поступившего на рассмотрение 31.08.2018 г., сообщая, что согласно записи Единого государственного реестра недвижимости

<b>Жилая недвижимость</b>	
Лист № _____ Раздела 1 _____	Всего листов выписки: _____
31.08.2018 № 99/2018/157184862	
Кадастровый номер: 91/01/036002/12	
Номер кадастрового квартала:	91/01/036002
Дата приема в кадастровый номер:	13.05.2008
Ранее присвоенный государственный учетный номер:	Кадастровый номер: 8536590700364002/0125
Адрес:	г. Севастополь, Батумский район, с. Орлянок, ул. Кутузова, 5-А
Площадь:	952 кв. м
Кадастровая стоимость, руб.:	876363,6
Кадастровые номера расположенных в пределах земельного участка объектов недвижимости:	данные отсутствуют
Кадастровые номера объектов недвижимости, из которых образован объект недвижимости:	данные отсутствуют
Кадастровые номера образованных объектов недвижимости:	данные отсутствуют
Сведения о включении объекта недвижимости в состав предприятия как юридического комплекса:	
Государственный регистратор	ФГИС ЕГРН
полное наименование должности	подпись
	инициалы, фамилия

М.П.

Сведения о характеристиках объекта недвижимости

<b>Жилая недвижимость</b>	
Лист № _____ Раздела 1 _____	Всего листов выписки: _____
31.08.2018 № 99/2018/157184862	
Кадастровый номер: 91/01/036002/12	
Категория земель:	Земли населенных пунктов
Вид разрешенного использования:	для строительства и обслуживания жилого дома, хозяйственных построек и сооружений (приусадебный участок)
Сведения о кадастровом назначении:	данные отсутствуют
Сведения о лесных объектах и об иных природных объектах, расположенных в пределах земельного участка:	данные отсутствуют
Сведения о том, что земельный участок полностью или частично расположен в границах зон с особыми условиями использования территории или территории объекта культурного наследия:	данные отсутствуют
Сведения о том, что земельный участок расположен в границах особой экономической зоны, территории опережающего социально-экономического развития, зоны территориального развития в Российской Федерации, иной зоны:	данные отсутствуют
Сведения о том, что земельный участок расположен в границах особой экономической зоны, территории опережающего социально-экономического развития, зоны территориального развития в Российской Федерации, иной зоны:	данные отсутствуют
Сведения о результатах проведения государственного земельного надзора:	данные отсутствуют
Сведения о расположении земельного участка в границах территории, в отношении которой утвержден проект развития территории:	данные отсутствуют

Государственный регистратор	ФГИС ЕГРН
полное наименование должности	подпись
	инициалы, фамилия

М.П.

Выписка из Единого государственного реестра недвижимости об объекте недвижимости  
Сведения о характеристиках объекта недвижимости

<b>Земельный участок</b>	
Лист № _____ Раздела 1	Всего листов выписки _____
31.08.2018 № 99/2018/157184862	Всего разделов: _____
Кадастровый номер: 91:01:036402:12	
Условный номер земельного участка:	данные отсутствуют
Сведения о принятии акта (или) заключения договора, предусматривающего предоставление в соответствии с земельным законодательством исполнительным органом государственной власти или органом местного самоуправления, находящегося в государственной или муниципальной собственности земельного участка для строительства недвижимого имущества, использования или иного вида коммерческого использования:	данные отсутствуют
Сведения о том, что земельный участок или земельные участки образованы на основании решения об отчуждении земельного участка и (или) расположенного на нем объекта недвижимости для государственных или муниципальных нужд:	данные отсутствуют
Сведения о том, что земельный участок образован из земель или земельного участка, государственная собственность на которые не разграничена:	данные отсутствуют
Сведения о наличии земельного спора о местоположении границ земельного участка:	данные отсутствуют
Статус залога об объекте недвижимости	Сведения об объекте недвижимости (номер спора "актуальные, ранее утратившие")
Общие отметки	Правки земельного участка не установлены в соответствии с требованиями земельного законодательства. Сведения необходимы для заполнения раздела 3.1 отсутствуют.
Получатель выписки	Бондаренко Андрей Михайлович
Государственный регистратор	полное наименование должности
	подпись
	инициалы, фамилия
	М.П.

Выписка из Единого государственного реестра недвижимости об объекте недвижимости  
Сведения о зарегистрированных правах

<b>Земельный участок</b>	
Лист № _____ Раздела 2	Всего листов выписки _____
31.08.2018 № 99/2018/157184862	Всего разделов: _____
Кадастровый номер: 91:01:036402:12	
1. Правобладелец (правообладатель):	1.1 Писаенко Михаил Валентинович
2. Вид, номер и дата государственной регистрации права:	2.1 Дата государственности №91-01/001/008/2015-3/01 от 10.02.2015, дата в праве 1/2
3. Ограничение прав и обременение объекта недвижимости:	не зарегистрировано
1. Правобладелец (правообладатель):	1.2 Сиринья Светлана Юсифовна
2. Вид, номер и дата государственной регистрации права:	2.2 Дата государственности №91-01/001/008/2015-3/015 от 10.02.2015, дата в праве 1/2
3. Ограничение прав и обременение объекта недвижимости:	не зарегистрировано
4. Договоры участия в долевом строительстве:	не зарегистрировано
5. Заявленные в судебном порядке права требования:	данные отсутствуют
6. Сведения о возращении в отчужденный зарегистрированного права:	данные отсутствуют
7. Сведения о наличии решения об отчуждении объекта недвижимости для государственных и муниципальных нужд:	данные отсутствуют
8. Сведения о невозможности государственной регистрации (без личного участия правообладателя или его законного представителя):	данные отсутствуют
9. Правомогущая и сведения о наличии государственного заказа (заказной государственной регистрации права (перехода, прекращения права), ограничения права или обременения объекта недвижимости, ссылки на относящиеся объекты недвижимости:	данные отсутствуют
10. Ограничения права (без необходимости государственной регистрации сделки, права, ограничения права (без необходимости в силу закона отлагать третьего лица, органа):	данные отсутствуют
11. Сведения о невозможности государственной регистрации перехода, прекращения, ограничения права на земельный участок из земель сельскохозяйственного назначения:	данные отсутствуют
Государственный регистратор	полное наименование должности
	подпись
	инициалы, фамилия
	М.П.

Выписка из Единого государственного реестра недвижимости об объекте недвижимости

Сведения о характеристиках объекта недвижимости

На основании запроса от 30.08.2018 г., поступившего на рассмотрение 31.08.2018 г., сообщая, что согласно записи Единого государственного реестра недвижимости

<b>Жилая недвижимость</b>	
Лист № _____ Раздела 1 _____	Всего листов выписки: _____
31.08.2018 № 99/2018/157184809	
Кадастровый номер: 91:01:036002:15	
Номер кадастрового квартала:	91:01:036002
Дата приема в кадастровый номер:	11.09.2007
Ранее присвоенный государственный учетный номер:	Кадастровый номер: 853659070036002/0079
Адрес:	г. Севастополь, с. Орлянок, ул. Амер-эви Султана, 23
Площадь:	1046 кв. м
Кадастровая стоимость, руб.:	962895,3
Кадастровые номера расположенных в пределах земельного участка объектов недвижимости:	данные отсутствуют
Кадастровые номера объектов недвижимости, из которых образован объект недвижимости:	данные отсутствуют
Кадастровые номера образованных объектов недвижимости:	данные отсутствуют
Сведения о включении объекта недвижимости в состав предприятия как юридического лица:	
Государственный регистратор	ФГИС ЕГРН
полное наименование должности	подпись
	инициалы, фамилия

М.П.

<b>Жилая недвижимость</b>	
Лист № _____ Раздела 1 _____	Всего листов выписки: _____
31.08.2018 № 99/2018/157184809	
Кадастровый номер: 91:01:036002:15	
Категория земель:	Категория не установлена
Вид разрешенного использования:	для строительства и обслуживания жилого дома, жилищных построек и сооружений (присоединяемый участок)
Сведения о кадастровом назначении:	данные отсутствуют
Сведения о лесных участках и об иных природных объектах, расположенных в пределах земельного участка:	данные отсутствуют
Сведения о том, что земельный участок полностью или частично расположен в границах зоны с особыми условиями использования территории или территории объекта культурного наследия:	данные отсутствуют
Сведения о том, что земельный участок расположен в границах особой экономической зоны, территории опережающего социально-экономического развития, зоны территориального развития в Российской Федерации, иной зоны:	данные отсутствуют
Сведения о том, что земельный участок расположен в границах особой экономической зоны, территории опережающего социально-экономического развития, зоны территориального развития в Российской Федерации, иной зоны:	данные отсутствуют
Сведения о результатах проведения государственного земельного надзора:	данные отсутствуют
Сведения о расположении земельного участка в границах территории, в отношении которой утверждена проект развития территории:	данные отсутствуют

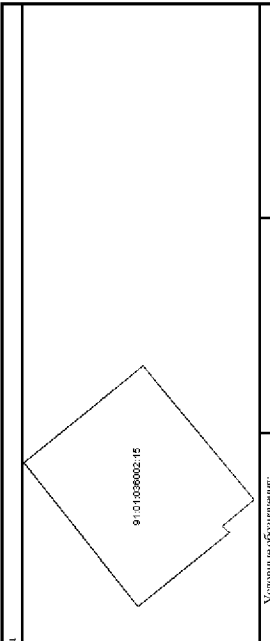
Государственный регистратор	ФГИС ЕГРН
полное наименование должности	подпись
	инициалы, фамилия

М.П.

Выписка из Единого государственного реестра недвижимости об объекте недвижимости  
Сведения о характеристиках объекта недвижимости

<b>Земельный участок</b>	
Лист № _____ Раздел 1	Всего листов выписки _____
31.08.2018 № 99/2018/157184809	Всего разделов: _____
Кадастровый номер:	91:01:036402:15
Условный номер земельного участка:	данные отсутствуют
Сведения о принятии акта (или) заключения договора, предусмотренного законодательством в соответствии с земельным законодательством исполнительных органов государственной власти или органов местного самоуправления, находящихся в государственной или муниципальной собственности земельного участка для строительства недвижимого имущества, использования или иного вида коммерческого использования:	данные отсутствуют
Сведения о том, что земельный участок или земельные участки образованы на основании решения: об отчуждении земельного участка и (или) расположенного на нем объекта недвижимости для государственных или муниципальных нужд:	данные отсутствуют
Сведения о том, что земельный участок образован из земель или земельного участка, государственная собственность на которые не разграничена:	данные отсутствуют
Сведения о наличии земельного спора о местоположении границ земельного участка:	данные отсутствуют
Статус записи об объекте недвижимости:	Сведения об объекте недвижимости имеют статус "актуальные, ранее учтенные"
Особые отметки:	Правила земельного участка не установлены в соответствии с требованиями земельного законодательства. Сведения необходимы для заполнения раздела 2 отсутствуют. Сведения необходимы для заполнения раздела 3.1 отсутствуют. Сведения необходимы для заполнения раздела 4 отсутствуют. Сведения необходимы для заполнения раздела 4.1 отсутствуют. Сведения необходимы для заполнения раздела 4.2 отсутствуют.
Подпись выписки:	Бондаренко Андрей Михайлович
Государственный регистратор	подпись _____
полное наименование должности	М.П. _____
	инициалы, фамилия _____

Выписка из Единого государственного реестра недвижимости об объекте недвижимости  
Описание местоположения земельного участка

<b>Земельный участок</b>	
Лист № _____ Раздел 3	Всего листов выписки _____
31.08.2018 № 99/2018/157184809	Всего разделов: _____
Кадастровый номер:	91:01:036402:15
План (чертеж, схема) земельного участка	
	
Масштаб 1: данные отсутствуют	Условные обозначения: _____
Государственный регистратор	подпись _____
полное наименование должности	М.П. _____
	инициалы, фамилия _____



**ФГИС ЕГРН**  
наименование органа регистрации прав  
 Выписка из Единого государственного реестра недвижимости об объекте недвижимости  
**Сведения о характеристиках объекта недвижимости**

На основании запроса от 30.08.2018 г., поступившего на рассмотрение 31.08.2018 г., сообщая, что согласно записи Единого государственного реестра недвижимости

<b>Жилая недвижимость</b>	
Лист № _____ Раздела 1 _____	Всего листов выписки: _____
31.08.2018 № 99/2018/157184784	
Кадастровый номер: 91:01:036002:19	
Номер кадастрового квартала:	91:01:036002
Дата приема в кадастровый номер:	25.10.2006
Ранее присвоенный государственный учетный номер:	Кадастровый номер: 853659070036002/091
Адрес:	г. Севастополь, с. Орлянок, ул. Молодежная, 2-А
Площадь:	125 кв. м
Кадастровая стоимость, руб.:	1155290,25
Кадастровые номера расположенных в пределах земельного участка объектов недвижимости:	данные отсутствуют
Кадастровые номера объектов недвижимости, из которых образован объект недвижимости:	данные отсутствуют
Кадастровые номера образованных объектов недвижимости:	данные отсутствуют
Сведения о включении объекта недвижимости в состав предприятия как юридического комплекса:	
Государственный регистратор	ФГИС ЕГРН
полное наименование должности	подпись
	инициалы, фамилия

М.П.

**ФГИС ЕГРН**  
наименование органа регистрации прав  
 Выписка из Единого государственного реестра недвижимости об объекте недвижимости  
**Сведения о характеристиках объекта недвижимости**

На основании запроса от 30.08.2018 г., поступившего на рассмотрение 31.08.2018 г., сообщая, что согласно записи Единого государственного реестра недвижимости

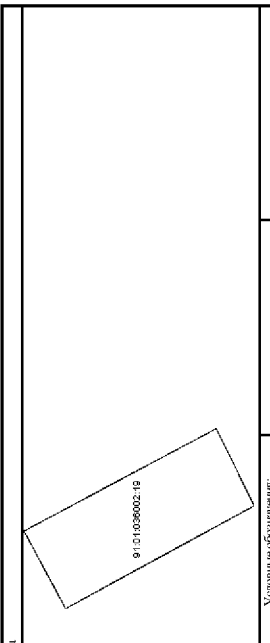
<b>Жилая недвижимость</b>	
Лист № _____ Раздела 1 _____	Всего листов выписки: _____
31.08.2018 № 99/2018/157184784	
Кадастровый номер: 91:01:036002:19	
Категория земель:	Земли населенных пунктов
Вид разрешенного использования:	для строительства и обслуживания жилого дома, хозяйственных построек и сооружений (приусадебный участок)
Сведения о кадастровом назначении:	данные отсутствуют
Сведения о лесных участках и об иных природных объектах, расположенных в пределах земельного участка:	данные отсутствуют
Сведения о том, что земельный участок полностью или частично расположен в границах зон с особыми условиями использования территории или территории объекта культурного наследия:	данные отсутствуют
Сведения о том, что земельный участок расположен в границах особой экономической зоны, территории опережающего социально-экономического развития, зоны территориального развития в Российской Федерации, иной зоны:	данные отсутствуют
Сведения о том, что земельный участок расположен в границах особой охраняемой природной территории, охотничьих угодий, лесничества, лесопарков:	данные отсутствуют
Сведения о результатах проведения государственного земельного надзора:	данные отсутствуют
Сведения о расположении земельного участка в границах территории, в отношении которой утвержден проект развития территории:	данные отсутствуют
Государственный регистратор	ФГИС ЕГРН
полное наименование должности	подпись
	инициалы, фамилия

М.П.

Выписка из Единого государственного реестра недвижимости об объекте недвижимости  
Сведения о характеристиках объекта недвижимости

<b>Земельный участок</b>	
Лист № _____ Раздел 1	Всего листов выписки _____
31.08.2018 № 99/2018/157184784	Всего разделов: _____
Кадастровый номер: _____	91:01:036402:19
Условный номер земельного участка:	
Сведения о принятии акта (или) заключения договора, предусмотренного законодательством в соответствии с земельным законодательством исполнительных органов государственной власти или органов местного самоуправления, находящихся в государственной или муниципальной собственности земельного участка для строительства нецелевого дома, содвигания или нецелевого дома коммерческого использования:	данные отсутствуют
Сведения о том, что земельный участок или земельные участки образованы на основании решения об отчуждении земельного участка и (или) расположенного на нем объекта недвижимости для государственных или муниципальных нужд:	данные отсутствуют
Сведения о том, что земельный участок образован из земель или земельного участка, государственная собственность на которые не разграничена:	данные отсутствуют
Сведения о наличии земельного спора о местоположении границ земельного участка:	данные отсутствуют
Статус записи об объекте недвижимости:	Сведения об объекте недвижимости имеют статус "актуальные, ранее утверждённые"
Общие отметки:	Правила земельного участка не установлены в соответствии с требованиями земельного законодательства. Сведения необходимые для заполнения раздела 2 отсутствуют. Сведения необходимые для заполнения раздела 3.1 отсутствуют. Сведения необходимые для заполнения раздела 4.1 отсутствуют. Сведения необходимые для заполнения раздела 4.2 отсутствуют.
Подпись выписки:	Бондаренко Андрей Михайлович
Государственный регистратор	подпись _____
полное наименование должности	М.П. _____
	инициалы, фамилия

Выписка из Единого государственного реестра недвижимости об объекте недвижимости  
Описание местоположения земельного участка

<b>Земельный участок</b>	
Лист № _____ Раздел 3	Всего листов выписки _____
31.08.2018 № 99/2018/157184784	Всего разделов: _____
Кадастровый номер: _____	91:01:036402:19
План (чертеж, схема) земельного участка	
	
Масштаб 1: данные отсутствуют	Условные обозначения: _____
Государственный регистратор	
полное наименование должности	подпись _____
	М.П. _____
	инициалы, фамилия

Выписка из Единого государственного реестра недвижимости об объекте недвижимости

Сведения о характеристиках объекта недвижимости

На основании запроса от 30.08.2018 г., поступившего на рассмотрение 31.08.2018 г., сообщая, что согласно записи Единого государственного реестра недвижимости

<b>Жилая недвижимость</b>	
Лист № _____ Раздела 1 _____	Всего листов выписки: _____
31.08.2018 № 99/2018/157185/05	
Кадастровый номер: 91/01/036002/28	
Номер кадастрового квартала:	91/01/036002
Дата прекращения кадастрового номера:	25.12.2006
Ранее присвоенный государственный учетный номер:	Кадастровый номер: 853659070036002/0100
Адрес:	г. Севастополь, с. Орлянов, ул. Амер-эви Султана д. 11
Площадь:	1012 кв. м
Кадастровая стоимость, руб.:	931596,6
Кадастровые номера расположенных в пределах земельного участка объектов недвижимости:	данные отсутствуют
Кадастровые номера объектов недвижимости, из которых образован объект недвижимости:	данные отсутствуют
Кадастровые номера образованных объектов недвижимости:	данные отсутствуют
Сведения о включении объекта недвижимости в состав предприятия как юридического лица:	данные отсутствуют
Государственный регистратор	ФГИС ЕГРН
полное наименование должности	подпись
	инициалы, фамилия

М.П.

Выписка из Единого государственного реестра недвижимости об объекте недвижимости

Сведения о характеристиках объекта недвижимости

Сведения о характеристиках объекта недвижимости

На основании запроса от 30.08.2018 г., поступившего на рассмотрение 31.08.2018 г., сообщая, что согласно записи Единого государственного реестра недвижимости

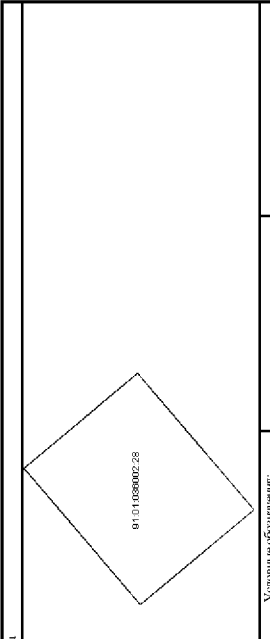
<b>Жилая недвижимость</b>	
Лист № _____ Раздела 1 _____	Всего листов выписки: _____
31.08.2018 № 99/2018/157185/05	
Кадастровый номер: 91/01/036002/28	
Категория земель:	Категория не установлена
Вид разрешенного использования:	для строительства и обслуживания жилого дома, хозяйственных построек и сооружений (приусадебный участок)
Сведения о кадастровом назначении:	данные отсутствуют
Сведения о лесных водных объектах и об иных природных объектах, расположенных в пределах земельного участка:	данные отсутствуют
Сведения о том, что земельный участок полностью или частично расположен в границах зон с особыми условиями использования территории или территории объекта культурного наследия:	данные отсутствуют
Сведения о том, что земельный участок расположен в границах особой экономической зоны, территории опережающего социально-экономического развития, зоны территориального развития в Российской Федерации, иной зоны:	данные отсутствуют
Сведения о том, что земельный участок расположен в границах особой экономической зоны, территории опережающего социально-экономического развития, зоны территориального развития в Российской Федерации, иной зоны:	данные отсутствуют
Сведения о результатах проведения государственного земельного надзора:	данные отсутствуют
Сведения о расположении земельного участка в границах территории, в отношении которой утвержден проект развития территории:	данные отсутствуют
Государственный регистратор	ФГИС ЕГРН
полное наименование должности	подпись
	инициалы, фамилия

М.П.

Выписка из Единого государственного реестра недвижимости об объекте недвижимости  
Сведения о характеристиках объекта недвижимости

<b>Земельный участок</b>	
Лист № _____ Раздел 1	Всего листов выписки _____
31.08.2018 № 99/2018/157185/095	Всего разделов: _____
Кадастровый номер: _____	91:01:036402:28
Условный номер земельного участка:	
Сведения о принятии акта (или) заключения договора, предусмотренных законодательством в соответствии с земельным законодательством исполнительным органом государственной власти или органом местного самоуправления, находящимся в государственной или муниципальной собственности земельного участка для строительства недвижимого имущества, использования или иного вида коммерческого использования:	данные отсутствуют
Сведения о том, что земельный участок или земельные участки образованы на основании решения об отчуждении земельного участка и (или) расположенного на нем объекта недвижимости для государственных или муниципальных нужд:	данные отсутствуют
Сведения о том, что земельный участок образован из земель или земельного участка, государственная собственность на которые не разграничена:	данные отсутствуют
Сведения о наличии земельного спора о местоположении границ земельного участка:	данные отсутствуют
Статус записи об объекте недвижимости:	Сведения об объекте недвижимости имеют статус "актуальные, ранее учтенные"
Общие отметки:	Правые земельного участка не установлены в соответствии с требованиями земельного законодательства. Сведения необходимы для заполнения раздела 2 отсутствуют. Сведения необходимы для заполнения раздела 3.1 отсутствуют. Сведения необходимы для заполнения раздела 4 отсутствуют. Сведения необходимы для заполнения раздела 4.1 отсутствуют. Сведения необходимы для заполнения раздела 4.2 отсутствуют.
Подпись выписки:	Бондаренко Андрей Михайлович
Государственный регистратор	подпись _____
полное наименование должности _____	
М.П. _____	
инициалы, фамилия _____	

Выписка из Единого государственного реестра недвижимости об объекте недвижимости  
Описание местоположения земельного участка

<b>Земельный участок</b>	
Лист № _____ Раздел 3	Всего листов выписки _____
31.08.2018 № 99/2018/157185/095	Всего разделов: _____
Кадастровый номер: _____	91:01:036402:28
План (чертеж, схема) земельного участка	
	
Масштаб 1: данные отсутствуют	Условные обозначения: _____
Государственный регистратор	
полное наименование должности _____	
М.П. _____	
инициалы, фамилия _____	

**ФГИС ЕГРН**  
наименование органа регистрации прав

Выписка из Единого государственного реестра недвижимости об объекте недвижимости  
Сведения о характеристиках объекта недвижимости

Основания запроса от 30.08.2018 г., поступившего на рассмотрение 31.08.2018 г., сообщаю, что согласно записи Единого государственного реестра недвижимости

**Жилая недвижимость**

Лист № \_\_\_\_\_ Раздела 1 \_\_\_\_\_ Всего листов выписки: \_\_\_\_\_  
 31.08.2018 № 99/2018/157185/24  
 Кадастровый номер: 91/01/036002/34

Категория земель:	Категория не установлена
Вид разрешенного использования:	для строительства и обслуживания жилого дома, хозяйственных построек и сооружений (при садовом участке)
Сведения о кадастровом назначении:	данные отсутствуют
Сведения о лесных участках и об иных природных объектах, расположенных в пределах земельного участка:	данные отсутствуют
Сведения о том, что земельный участок полностью или частично расположен в границах зон с особыми условиями использования территорий или территории объекта культурного наследия:	данные отсутствуют
Сведения о том, что земельный участок расположен в границах особой экономической зоны, территории опережающего социально-экономического развития, зоны территориального развития в Российской Федерации, иной зоны:	данные отсутствуют
Сведения о том, что земельный участок расположен в границах особой охраняемой природной территории, охотничьих угодий, лесничества, лесопарков:	данные отсутствуют
Сведения о результатах проведения государственного земельного надзора:	данные отсутствуют
Сведения о расположении земельного участка в границах территории, в отношении которой утвержден проект развития территории:	данные отсутствуют

Государственный регистратор \_\_\_\_\_ подпись \_\_\_\_\_  
 инициалы, фамилия \_\_\_\_\_  
 М.П.

**ФГИС ЕГРН**  
наименование органа регистрации прав

Выписка из Единого государственного реестра недвижимости об объекте недвижимости  
Сведения о характеристиках объекта недвижимости

Основания запроса от 30.08.2018 г., поступившего на рассмотрение 31.08.2018 г., сообщаю, что согласно записи Единого государственного реестра недвижимости

**Жилая недвижимость**

Лист № \_\_\_\_\_ Раздела 1 \_\_\_\_\_ Всего листов выписки: \_\_\_\_\_  
 31.08.2018 № 99/2018/157185/24  
 Кадастровый номер: 91/01/036002/34

Номер кадастрового квартала:	91/01/036002
Дата приема в кадастровый номер:	06.04.2007
Ранее присвоенный государственный учетный номер:	Кадастровый номер: 8536309070363002/0106
Адрес:	г. Севастополь, с. Орлянов, ул. Геметия, д. 55
Площадь:	1213 кв. м
Кадастровая стоимость, руб.:	111662715
Кадастровые номера расположенных в пределах земельного участка объектов недвижимости:	91/01/036002/205
Кадастровые номера объектов недвижимости, из которых образован объект недвижимости:	данные отсутствуют
Кадастровые номера образованных объектов недвижимости:	данные отсутствуют
Сведения о включении объекта недвижимости в состав предприятия как имущественного комплекса:	данные отсутствуют

Государственный регистратор \_\_\_\_\_ подпись \_\_\_\_\_  
 инициалы, фамилия \_\_\_\_\_  
 М.П.

Выписка из Единого государственного реестра недвижимости об объекте недвижимости  
Сведения о характеристиках объекта недвижимости

<b>Земельный участок</b>	
Лист № _____ Раздела 1	Всего листов выписки _____
31.08.2018 № 99/2018/157185024	
Кадастровый номер: 91:01:036402:34	
Условный номер земельного участка:	данные отсутствуют
Сведения о принятии акта (или) заключения договора, предусматривающего предоставление в соответствии с земельным законодательством исполнительным органом государственной власти или органом местного самоуправления, осуществляющим функции, не относящиеся к вопросам местного самоуправления, государственной или муниципальной собственности земельного участка для строительства нецелевого дома с индивидуальным использованием или нецелевого дома коммерческого использования:	данные отсутствуют
Сведения о том, что земельный участок или земельные участки образованы на основании решения об отчуждении земельного участка и (или) расположенного на нем объекта недвижимости для государственных или муниципальных нужд:	данные отсутствуют
Сведения о том, что земельный участок образован из земель или земельного участка, государственная собственность на которые не разграничена:	данные отсутствуют
Сведения о наличии земельного спора о местоположении границ земельного участка:	данные отсутствуют
Статус земли об объекте недвижимости:	Сведения об объекте недвижимости имеют статус "актуальные, ранее учтенные"
Особые отметки:	Правил земельного участка не установлено в соответствии с требованиями земельного законодательства. Сведения необходимые для заполнения раздела 3.1 отсутствуют. Сведения необходимые для заполнения раздела 4 отсутствуют. Сведения необходимые для заполнения раздела 4.1 отсутствуют. Сведения необходимые для заполнения раздела 4.2 отсутствуют. Бондаренко Андрей Михайлович
Получатель выписки:	
Государственный регистратор	ФГИС ЕПРН
полное наименование должности	подпись
	инициалы, фамилия

М.П.

Выписка из Единого государственного реестра недвижимости об объекте недвижимости  
Сведения о зарегистрированных правах

<b>Земельный участок</b>	
Лист № _____ Раздела 2	Всего листов выписки _____
31.08.2018 № 99/2018/157185024	
Кадастровый номер: 91:01:036402:34	
1. Правообладатель (правообладатели):	1.1 Дворченко Геннадий Сергеевич
2. Вид, номер и дата государственной регистрации права:	2.1 Собственность №91-01/001/020/2015-95/1 от 23.07.2015
3. Ограничение права и образование объекта недвижимости:	не зарегистрировано
4. Договоры участия в долевом строительстве:	данные отсутствуют
5. Заявленные в суд/арбитражном порядке права требования:	данные отсутствуют
6. Сведения о возращении в отчуждении зарегистрированного права:	данные отсутствуют
7. Сведения о наличии решения об отчуждении объекта недвижимости для государственных и муниципальных нужд:	данные отсутствуют
8. Сведения о невозможности государственной регистрации без личного участия правообладателя или его законного представителя:	данные отсутствуют
9. Правомогущие и сведения о наличии пасту выписки, но не раскрытых земельных или сведений о проведении государственной регистрации права (перехода, прекращения права), образовании права или обременения объекта недвижимости, ссылки в отношении объекта недвижимости:	данные отсутствуют
10. Ограничение права без необходимого в силу закона согласия третьего лица, органа:	данные отсутствуют
11. Сведения о невозможности государственной регистрации перехода, прекращения, ограничения права на земельный участок из земель сельскохозяйственного назначения:	данные отсутствуют
Государственный регистратор	
полное наименование должности	подпись
	инициалы, фамилия

М.П.

Выписка из Единого государственного реестра недвижимости об объекте недвижимости  
Сведения о характеристиках объекта недвижимости

Жилая недвижимость

Лист № \_\_\_\_\_ Раздела 1 \_\_\_\_\_ Всего листов раздела 1: \_\_\_\_\_ Всего листов выписки: \_\_\_\_\_

31.08.2018 № 99/2018/157184954

Кадастровый номер: 91:01:036002:41

Категория земель:	Земли населенных пунктов
Вид разрешенного использования:	для строительства и обслуживания жилого дома, хозяйственных построек и сооружений (приусадебный участок)
Сведения о кадастровом назначении:	данные отсутствуют
Сведения о лесных объектах и об иных природных объектах, расположенных в пределах земельного участка:	данные отсутствуют
Сведения о том, что земельный участок полностью или частично расположен в границах зон с особыми условиями использования территории или территории объекта культурного наследия:	данные отсутствуют
Сведения о том, что земельный участок расположен в границах особой экономической зоны, территории опережающего социально-экономического развития, зоны территориального развития в Российской Федерации, иной зоны:	данные отсутствуют
Сведения о том, что земельный участок расположен в границах особой охраняемой природной территории, охотничьих угодий, лесничества, лесопарков:	данные отсутствуют
Сведения о результатах проведения государственного земельного надзора:	данные отсутствуют
Сведения о расположении земельного участка в границах территории, в отношении которой утвержден проект развития территории:	данные отсутствуют

Государственный регистратор \_\_\_\_\_ подпись \_\_\_\_\_

ФГИС ЕГРН \_\_\_\_\_ инициалы, фамилия \_\_\_\_\_

М.П.

Выписка из Единого государственного реестра недвижимости об объекте недвижимости  
Сведения о характеристиках объекта недвижимости

Жилая недвижимость

Лист № \_\_\_\_\_ Раздела 1 \_\_\_\_\_ Всего листов раздела 1: \_\_\_\_\_ Всего листов выписки: \_\_\_\_\_

31.08.2018 № 99/2018/157184954

Кадастровый номер: 91:01:036002:41

На основании запроса от 30.08.2018 г., поступившего на рассмотрение 31.08.2018 г., сообщая, что согласно записи Единого государственного реестра недвижимости

Номер кадастрового квартала:	91:01:036002
Дата приема в кадастровый номер:	12.08.2010
Ранее присвоенный государственный учетный номер:	Кадастровый номер: 853659070036002/0255
Адрес:	г. Севастополь, с. Орлянок, ул. Молодежная, 8-А
Площадь:	1212 кв. м
Кадастровый стоимостный рубль:	1115706,6
Кадастровые номера расположенных в пределах земельного участка объектов недвижимости:	91:01:036002:107
Кадастровые номера объектов недвижимости, из которых образован объект недвижимости:	данные отсутствуют
Кадастровые номера образованных объектов недвижимости:	данные отсутствуют
Сведения о включении объекта недвижимости в состав предприятия как юридического лица:	данные отсутствуют

Государственный регистратор \_\_\_\_\_ подпись \_\_\_\_\_

ФГИС ЕГРН \_\_\_\_\_ инициалы, фамилия \_\_\_\_\_

М.П.

Выписка из Единого государственного реестра недвижимости об объекте недвижимости  
Сведения о характеристиках объекта недвижимости

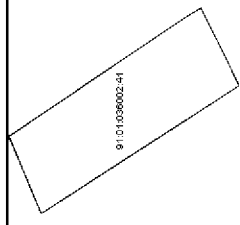
Земельный участок	
Лист № _____ Раздел 1	Всего листов выписки _____
31.08.2018 № 99/2018/157184954	
Кадастровый номер: 91:01:036002:41	

Условный номер земельного участка:	данные отсутствуют
Сведения о принятии акта (или) заключения договора, предусмотренного законодательством в соответствии с земельным законодательством исполнительных органов государственной власти или органов местного самоуправления, находящихся в государственной или муниципальной собственности земельного участка для строительства нецелевого дома, социального использования или нецелевого дома коммерческого использования:	данные отсутствуют
Сведения о том, что земельный участок или земельные участки образованы на основании решения об отчуждении земельного участка и (или) расположенного на нем объекта недвижимости для государственных или муниципальных нужд:	данные отсутствуют
Сведения о том, что земельный участок образован из земель или земельного участка, государственная собственность на которые не разграничена:	данные отсутствуют
Сведения о наличии земельного спора о местоположении границ земельного участка:	данные отсутствуют
Статус записи об объекте недвижимости:	Сведения об объекте недвижимости имеют статус "актуальные, ранее учтенные"
Общие отметки:	Правила земельного участка не установлены в соответствии с требованиями земельного законодательства. Сведения необходимые для заполнения раздела 2 отсутствуют. Сведения необходимые для заполнения раздела 3.1 отсутствуют. Сведения необходимые для заполнения раздела 4.1 отсутствуют. Сведения необходимые для заполнения раздела 4.2 отсутствуют.
Подпись выписки:	Бондаренко Андрей Михайлович

Государственный регистратор	подпись	инициалы, фамилия
полное наименование должности		
М.П.		

Выписка из Единого государственного реестра недвижимости об объекте недвижимости  
Описание местоположения земельного участка

Земельный участок	
Лист № _____ Раздел 3	Всего листов выписки _____
31.08.2018 № 99/2018/157184954	
Кадастровый номер: 91:01:036002:41	

План (чертеж, схема) земельного участка	
	
Масштаб 1: данные отсутствуют	Условные обозначения:

Государственный регистратор	подпись	инициалы, фамилия
полное наименование должности		
М.П.		



Выписка из Единого государственного реестра недвижимости об объекте недвижимости

Сведения о характеристиках объекта недвижимости

На основании запроса от 30.08.2018 г., поступившего на рассмотрение 31.08.2018 г., сообщая, что согласно записи Единого государственного реестра недвижимости

<b>Жилая недвижимость</b>	
Лист № _____ Раздела 1 _____	Всего листов выписки: _____
31.08.2018 № 99/2018/157184975	
Кадастровый номер: 91/01/036002/47	
Номер кадастрового квартала:	91/01/036002
Дата приема в кадастровый номер:	06.05.2005
Ранее присвоенный государственный учетный номер:	Кадастровый номер: 853659070036002/0028
Адрес:	г. Севастополь, Батумский район, с. Орлянок, ул. Пушкина, 4
Площадь:	1452 кв. м
Кадастровая стоимость, руб.:	1336638,6
Кадастровые номера расположенных в пределах земельного участка объектов недвижимости:	данные отсутствуют
Кадастровые номера объектов недвижимости, из которых образован объект недвижимости:	данные отсутствуют
Кадастровые номера образованных объектов недвижимости:	данные отсутствуют
Сведения о включении объекта недвижимости в состав предприятия как юридического лица:	данные отсутствуют
Государственный регистратор	ФГИС ЕГРН
полное наименование должности	подпись
	инициалы, фамилия

М.П.

Выписка из Единого государственного реестра недвижимости об объекте недвижимости

Сведения о характеристиках объекта недвижимости

<b>Жилая недвижимость</b>	
Лист № _____ Раздела 1 _____	Всего листов выписки: _____
31.08.2018 № 99/2018/157184975	
Кадастровый номер: 91/01/036002/47	
Категория земель:	Земли населенных пунктов
Вид разрешенного использования:	для строительства и обслуживания жилого дома, хозяйственных построек и сооружений (приусадебный участок)
Сведения о кадастровом назначении:	данные отсутствуют
Сведения о лесных объектах и об иных природных объектах, расположенных в пределах земельного участка:	данные отсутствуют
Сведения о том, что земельный участок полностью или частично расположен в границах зоны с особыми условиями использования территории или территории объекта культурного наследия:	данные отсутствуют
Сведения о том, что земельный участок расположен в границах особой экономической зоны, территории опережающего социально-экономического развития, зоны территориального развития в Российской Федерации, иной зоны:	данные отсутствуют
Сведения о том, что земельный участок расположен в границах особой охраняемой природной территории, объектов угодий, лесничества, лесопарков:	данные отсутствуют
Сведения о результатах проведения государственного земельного надзора:	данные отсутствуют
Сведения о расположении земельного участка в границах территории, в отношении которой утвержден проект развития территории:	данные отсутствуют
Государственный регистратор	ФГИС ЕГРН
полное наименование должности	подпись
	инициалы, фамилия

М.П.

Выписка из Единого государственного реестра недвижимости об объекте недвижимости  
Сведения о характеристиках объекта недвижимости

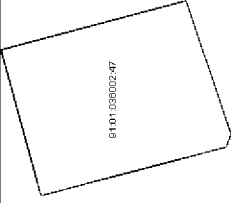
Земельный участок	
Лист № _____ Раздел 1	Всего листов выписки _____
31.08.2018 № 99/2018/157184975	Всего разделов: _____
Кадастровый номер: _____	91:01:036:02:47

Условный номер земельного участка:	данные отсутствуют
Сведения о принятии акта (или) заключения договора, предусмотренного законодательством в соответствии с земельным законодательством исполнительных органов государственной власти или органов местного самоуправления, находящихся в государственной или муниципальной собственности земельного участка для строительства недвижимого имущества, использования или иного вида коммерческого использования:	данные отсутствуют
Сведения о том, что земельный участок или земельные участки образованы на основании решения об отчуждении земельного участка и (или) расположенного на нем объекта недвижимости для государственных или муниципальных нужд:	данные отсутствуют
Сведения о том, что земельный участок образован из земель или земельного участка, государственная собственность на которые не разграничена:	данные отсутствуют
Сведения о наличии земельного спора о местоположении границ земельного участка:	данные отсутствуют
Статус записи об объекте недвижимости:	Сведения об объекте недвижимости имеют статус "актуальные, ранее уточненные"
Общие отметки:	Правые земельного участка не установлены в соответствии с требованиями земельного законодательства. Сведения необходимы для заполнения раздела 2 отсутствуют. Сведения необходимые для заполнения раздела 3.1 отсутствуют. Сведения необходимые для заполнения раздела 4 отсутствуют. Сведения необходимые для заполнения раздела 4.1 отсутствуют. Сведения необходимые для заполнения раздела 4.2 отсутствуют.
Подпись выписки:	Бондаренко Андрей Михайлович

Государственный регистратор	подпись _____	инициалы, фамилия _____
М.П.		

Выписка из Единого государственного реестра недвижимости об объекте недвижимости  
Описание местоположения земельного участка

Земельный участок	
Лист № _____ Раздел 3	Всего листов выписки _____
31.08.2018 № 99/2018/157184975	Всего разделов: _____
Кадастровый номер: _____	91:01:036:02:47

План (чертеж, схема) земельного участка	
	

Масштаб 1: данные отсутствуют	Условные обозначения:
Государственный регистратор	
М.П.	

полное наименование должности		подпись _____	инициалы, фамилия _____
-------------------------------	--	---------------	-------------------------

Выписка из Единого государственного реестра недвижимости об объекте недвижимости

Сведения о характеристиках объекта недвижимости

На основании запроса от 30.08.2018 г., поступившего на рассмотрение 31.08.2018 г., сообщая, что согласно записи Единого государственного реестра недвижимости

<b>Жилая недвижимость</b>	
Лист № _____ Раздела 1 _____	Всего листов выписки: _____
31.08.2018 № 99/2018/15718663	
Кадастровый номер: 91/01/036002/48	
Номер кадастрового квартала:	91/01/036002
Дата прекращения кадастрового номера:	17.05.2010
Ранее присвоенный государственный учетный номер:	Кадастровый номер: 853659070036002/0235
Адрес:	г. Севастополь, с. Орлянов, пер. Бетполевский, 12
Площадь:	869 кв. м
Кадастровая стоимость, руб.:	799957,95
Кадастровые номера расположенных в пределах земельного участка объектов недвижимости:	данные отсутствуют
Кадастровые номера объектов недвижимости, из которых образован объект недвижимости:	данные отсутствуют
Кадастровые номера образующих объектов недвижимости:	91/01/036002/381, 91/01/036002/382
Сведения о включении объекта недвижимости в состав предприятия как юридического комплекса:	
Государственный регистратор	ФГИС ЕГРН
полное наименование должности	подпись
	инициалы, фамилия

М.П.

Сведения о характеристиках объекта недвижимости

<b>Жилая недвижимость</b>	
Лист № _____ Раздела 1 _____	Всего листов выписки: _____
31.08.2018 № 99/2018/15718663	
Кадастровый номер: 91/01/036002/48	
Категория земель:	Категория не установлена
Вид разрешенного использования:	для строительства и обслуживания жилого дома, жилищных построек и сооружений (присоединяемый участок)
Сведения о кадастровом назначении:	данные отсутствуют
Сведения о лесных участках и об иных природных объектах, расположенных в пределах земельного участка:	данные отсутствуют
Сведения о том, что земельный участок полностью или частично расположен в границах зоны с особыми условиями использования территории или территории объекта культурного наследия:	данные отсутствуют
Сведения о том, что земельный участок расположен в границах особой экономической зоны, территории опережающего социально-экономического развития, зоны территориального развития в Российской Федерации, иной зоны:	данные отсутствуют
Сведения о расположении земельного участка в границах особой охраняемой природной территории, охотничьих угодий, лесничества, лесопарков:	данные отсутствуют
Сведения о результатах проведения государственного земельного надзора:	данные отсутствуют
Сведения о расположении земельного участка в границах территории, в отношении которой утверждён проект развития территории:	данные отсутствуют
Государственный регистратор	ФГИС ЕГРН
полное наименование должности	подпись
	инициалы, фамилия

М.П.

Выписка из Единого государственного реестра недвижимости об объекте недвижимости  
Сведения о характеристиках объекта недвижимости

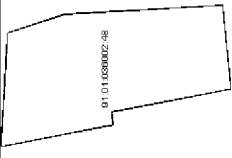
Земельный участок	
Лист № _____ Раздел 1	Всего листов выписки _____
31.08.2018 № 99/2018/157186663	Всего разделов: _____
Кадастровый номер: _____	91:01:036:002:48

Условный номер земельного участка:	данные отсутствуют
Сведения о принятии акта (или) заключения договора, предусмотренного законодательством в соответствии с земельным законодательством исполнительных органов государственной власти или органов местного самоуправления, находящихся в государственной или муниципальной собственности земельного участка для строительства нецелевого дома, социального использования или нецелевого дома коммерческого использования:	данные отсутствуют
Сведения о том, что земельный участок или земельные участки образованы на основании решения об отчуждении земельного участка и (или) расположенного на нем объекта недвижимости для государственных или муниципальных нужд:	данные отсутствуют
Сведения о том, что земельный участок образован из земель или земельного участка, государственная собственность на которые не разграничена:	данные отсутствуют
Сведения о наличии земельного спора о местоположении границ земельного участка:	данные отсутствуют
Статус записи об объекте недвижимости:	Объект недвижимости снят с кадастрового учета - 2018-07-24
Особые отметки:	Правила земельного участка не установлены в соответствии с требованиями земельного законодательства. Сведения необходимые для заполнения раздела 2 отсутствуют. Сведения необходимые для заполнения раздела 3.1 отсутствуют. Сведения необходимые для заполнения раздела 4 отсутствуют. Сведения необходимые для заполнения раздела 4.1 отсутствуют. Сведения необходимые для заполнения раздела 4.2 отсутствуют.
Подпись выписки:	Бондаренко Андрей Михайлович

Государственный регистратор	подпись	инициалы, фамилия
М.П.		

Выписка из Единого государственного реестра недвижимости об объекте недвижимости  
Описание местоположения земельного участка

Земельный участок	
Лист № _____ Раздел 3	Всего листов выписки _____
31.08.2018 № 99/2018/157186663	Всего разделов: _____
Кадастровый номер: _____	91:01:036:002:48

План (чертеж, схема) земельного участка	
	
Масштаб 1: данные отсутствуют	Условные обозначения:

Государственный регистратор	подпись	инициалы, фамилия
М.П.		

Выписка из Единого государственного реестра недвижимости об объекте недвижимости  
Сведения о характеристиках объекта недвижимости

ФГИС ЕГРН  
наименование органа регистрации прав

Раздел 1

Выписка из Единого государственного реестра недвижимости об объекте недвижимости

Сведения о характеристиках объекта недвижимости

Основания запроса от 30.08.2018 г., поступившего на рассмотрение 31.08.2018 г., сообщаю, что согласно записи Единого государственного реестра недвижимости

<b>Жилая недвижимость</b>	
Лист № _____ Раздела 1 _____	Всего листов выписки: _____
31.08.2018 № 99/2018/15718665	
Кадастровый номер: 91/01/036002/51	
Номер кадастрового квартала:	91/01/036002
Дата приема в кадастровый номер:	30.10.2009
Ранее присвоенный государственный учетный номер:	Кадастровый номер: 853659070036002/026
Адрес:	г. Севастополь, с. Орлянов, ул. Ливинская, 30А
Площадь:	1249 кв. м
Кадастровая стоимость, руб.:	14976695
Кадастровые номера расположенных в пределах земельного участка объектов недвижимости:	данные отсутствуют
Кадастровые номера объектов недвижимости, из которых образован объект недвижимости:	данные отсутствуют
Кадастровые номера образованных объектов недвижимости:	данные отсутствуют
Сведения о включении объекта недвижимости в состав предприятия как юридического комплекса:	
Государственный регистратор	ФГИС ЕГРН
полное наименование должности	подпись
	инициалы, фамилия

М.П.

Жилая недвижимость

Лист № \_\_\_\_\_ Раздела 1 \_\_\_\_\_

Всего листов выписки: \_\_\_\_\_

31.08.2018 № 99/2018/15718665	
Кадастровый номер: 91/01/036002/51	
Категория земель:	Земли населенных пунктов
Вид разрешенного использования:	для строительства и обслуживания жилого дома, хозяйственных построек и сооружений (приусадебный участок)
Сведения о кадастровом назначении:	данные отсутствуют
Сведения о лесных объектах и об иных природных объектах, расположенных в пределах земельного участка:	данные отсутствуют
Сведения о том, что земельный участок полностью или частично расположен в границах зон с особыми условиями использования территории или территории объекта культурного наследия:	данные отсутствуют
Сведения о том, что земельный участок расположен в границах особой экономической зоны, территории опережающего социально-экономического развития, зоны территориального развития в Российской Федерации, иной зоны:	данные отсутствуют
Сведения о том, что земельный участок расположен в границах особой охраняемой природной территории, охотничьих угодий, лесничества, лесопарков:	данные отсутствуют
Сведения о результатах проведения государственного земельного надзора:	данные отсутствуют
Сведения о расположении земельного участка в границах территории, в отношении которой утвержден проект развития территории:	данные отсутствуют
Государственный регистратор	ФГИС ЕГРН
полное наименование должности	подпись
	инициалы, фамилия

М.П.

Выписка из Единого государственного реестра недвижимости об объекте недвижимости  
Сведения о зарегистрированных объектах недвижимости

<b>Земельный участок</b>		Информация об объекте недвижимости	
Лист №: _____	Раздел 1	Всего листов выписки: _____	Всего листов выписки: _____
31.08.2018 № 99/2018/15718666		Всего разделов: _____	
Кадастровый номер: 91:01:036402:51			
Условный номер земельного участка: данные отсутствуют			
Сведения о принятии акта (или) заключения договора, предусматривающего предоставление в соответствии с земельным законодательством исполнительным органом государственной власти или органом местного самоуправления, осуществляющим функции, не относящиеся к вопросам местного самоуправления, государственного земельного участка для строительства нового дома индивидуального использования или нового дома коммерческого использования: данные отсутствуют			
Сведения о том, что земельный участок или земельные участки образованы на основании решения об отчуждении земельного участка и (или) расположенного на нем объекта недвижимости для государственных или муниципальных нужд: данные отсутствуют			
Сведения о том, что земельный участок образован из земель или земельного участка, государственная собственность на которые не разграничена: данные отсутствуют			
Сведения о наличии земельного спора о местоположении границ земельного участка: данные отсутствуют			
Статус земли об объекте недвижимости: Сведения об объекте недвижимости (номер статус "актуальные, ранее утратившие")			
Общие отметки: Пункты земельного участка не установлены в соответствии с требованиями земельного законодательства. Сведения необходимые для заполнения раздела 3.1 отсутствуют. Сведения необходимые для заполнения раздела 4-го пункта. Сведения необходимые для заполнения раздела 4.1 отсутствуют. Сведения необходимые для заполнения раздела 4.2 отсутствуют. Бондаренко Андрей Михайлович			
Получатель выписки:			
Государственный регистратор		ФГИС ЕПРН	
полное наименование должности		подпись	
		инициалы, фамилия	

М.П.

Выписка из Единого государственного реестра недвижимости об объекте недвижимости  
Сведения о зарегистрированных правах

<b>Земельный участок</b>		Информация об объекте недвижимости	
Лист №: _____	Раздел 2	Всего листов выписки: _____	Всего листов выписки: _____
31.08.2018 № 99/2018/15718666		Всего разделов: _____	
Кадастровый номер: 91:01:036402:51			
1. Правообладатель (правообладатели): 1.1 Владелец участка Гербачкина			
2. Вид, номер и дата государственной регистрации права: 2.1 Собственность №91-01/001-01/001/0682/2016-51 от 13.07.2016			
3. Ограничение права и образование объекта недвижимости: не зарегистрировано			
4. Договоры участия в долевом строительстве: данные отсутствуют			
5. Заявленные в суд/добром порядке права требования: данные отсутствуют			
6. Сведения о возращении в отчуждении зарегистрированного права: данные отсутствуют			
7. Сведения о наличии решения об отчуждении объекта недвижимости для государственных и муниципальных нужд: данные отсутствуют			
8. Сведения о невозможности государственной регистрации без личного участия правообладателя или его законного представителя: данные отсутствуют			
9. Правомогущие и сведения о наличии песту выписки, но не расконтурных заявлений о проведении государственной регистрации права (перехода, прекращения права), ограничении права или обременения объекта недвижимости, сведения в отношении объекта недвижимости: данные отсутствуют			
10. Ограничение права без необходимого в силу закона согласия третьего лица, органа: данные отсутствуют			
11. Сведения о невозможности государственной регистрации перехода, прекращения, ограничения права на земельный участок из земель сельскохозяйственного назначения: данные отсутствуют			
Государственный регистратор		ФГИС ЕПРН	
полное наименование должности		подпись	
		инициалы, фамилия	

М.П.

Выписка из Единого государственного реестра недвижимости об объекте недвижимости

Сведения о характеристиках объекта недвижимости

На основании запроса от 30.08.2018 г., поступившего на рассмотрение 31.08.2018 г., сообщая, что согласно записи Единого государственного реестра недвижимости

<b>Жилая недвижимость</b>	
Лист № _____ Раздела 1 _____	Всего листов раздела 1: _____
Кадастровый номер: 91:01:036002:53	
Номер кадастрового квартала:	91:01:036002
Дата приема в кадастровый номер:	30.11.2006
Ранее присвоенный государственный учетный номер:	Кадастровый номер: 8536590700360020099
Адрес:	г. Севастополь, с. Орлянок, ул. Ливадийская, 48
Площадь:	1354 кв. м
Кадастровый стоимость, руб.:	12464247
Кадастровые номера расположенных в пределах земельного участка объектов недвижимости:	91:01:036002:117
Кадастровые номера объектов недвижимости, из которых образован объект недвижимости:	данные отсутствуют
Кадастровые номера образованных объектов недвижимости:	данные отсутствуют
Сведения о включении объекта недвижимости в состав предприятия как юридического комплекса:	
Государственный регистратор	ФГИС ЕГРН
полное наименование должности	подпись
	инициалы, фамилия

М.П.

Сведения о характеристиках объекта недвижимости

<b>Жилая недвижимость</b>	
Лист № _____ Раздела 1 _____	Всего листов раздела 1: _____
Кадастровый номер: 91:01:036002:53	
Категория земель:	Земли населенных пунктов
Вид разрешенного использования:	для строительства и обслуживания жилого дома, хозяйственных построек и сооружений (приусадебный участок)
Сведения о кадастровом назначении:	данные отсутствуют
Сведения о лесных объектах и об иных природных объектах, расположенных в пределах земельного участка:	данные отсутствуют
Сведения о том, что земельный участок полностью или частично расположен в границах зон с особыми условиями использования территории или территории объекта культурного наследия:	данные отсутствуют
Сведения о том, что земельный участок расположен в границах особой экономической зоны, территории опережающего социально-экономического развития, зоны территориального развития в Российской Федерации, иной зоны:	данные отсутствуют
Сведения о том, что земельный участок расположен в границах особо охраняемой природной территории, охотничьих угодий, лесничества, лесопарков:	данные отсутствуют
Сведения о результатах проведения государственного земельного надзора:	данные отсутствуют
Сведения о расположении земельного участка в границах территории, в отношении которой утвержден проект развития территории:	данные отсутствуют
Государственный регистратор	ФГИС ЕГРН
полное наименование должности	подпись
	инициалы, фамилия

М.П.

Выписка из Единого государственного реестра недвижимости об объекте недвижимости  
Сведения о характеристиках объекта недвижимости

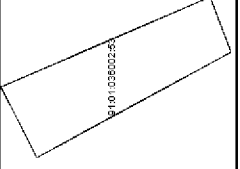
Земельный участок	
Лист № _____ Раздел 1	Всего листов выписки _____
31.08.2018 № 99/2018/157185078	Всего разделов: _____
Кадастровый номер: _____	91:01:036:02:53

Условный номер земельного участка:	данные отсутствуют
Сведения о принятии акта (или) заключения договора, предусмотренного законодательством в соответствии с земельным законодательством исполнительных органов государственной власти или органов местного самоуправления, находящихся в государственной или муниципальной собственности земельного участка для строительства нецелевого дома, с целью использования или нецелевого дома коммерческого использования:	данные отсутствуют
Сведения о том, что земельный участок или земельные участки образованы на основании решения об отчуждении земельного участка и (или) расположенного на нем объекта недвижимости для государственных или муниципальных нужд:	данные отсутствуют
Сведения о том, что земельный участок образован из земель нецелевого участка, государственная собственность на которые не разграничена:	данные отсутствуют
Сведения о наличии земельного спора о местоположении границ земельного участка:	данные отсутствуют
Статус записи об объекте недвижимости:	Сведения об объекте недвижимости имеют статус "актуальные, ранее учтенные"
Общие отметки:	Планим: земельного участка не установлено в соответствии с требованиями земельного законодательства. Сведения необходимы для заполнения раздела 2 отсутствуют. Сведения необходимы для заполнения раздела 3.1 отсутствуют. Бондаренко Андрей Михайлович
Получатель выписки:	

Государственный регистратор	подпись	инициалы, фамилия
М.П.		

Выписка из Единого государственного реестра недвижимости об объекте недвижимости  
Описание местоположения земельного участка

Земельный участок	
Лист № _____ Раздел 3	Всего листов выписки _____
31.08.2018 № 99/2018/157185078	Всего разделов: _____
Кадастровый номер: _____	91:01:036:02:53

План (чертеж, схема) земельного участка	
	

Масштаб 1: данные отсутствуют	Условные обозначения:
Государственный регистратор	
М.П.	

полное наименование должности		подпись	инициалы, фамилия
М.П.			



**ФГИС ЕГРН**  
на предоставление сведений о факте регистрации права

Выписка из Единого государственного реестра недвижимости об объекте недвижимости  
Сведения о характеристиках объекта недвижимости

На основании запроса от 30.08.2018 г., поступившего на рассмотрение 31.08.2018 г., сообщая, что согласно записи Единого государственного реестра недвижимости

**Жилая недвижимость**

Лист № \_\_\_\_\_ Раздела 1 \_\_\_\_\_ Всего листов выписки \_\_\_\_\_  
 31.08.2018 № 99/2018/157185044  
 Кадастровый номер: 91/01/036002/54

Категория земель:	Категория не установлена
Вид разрешенного использования:	для строительства и обслуживания жилого дома, хозяйственных построек и сооружений (приусадебный участок)
Сведения о кадастровом назначении:	данные отсутствуют
Сведения о лесе, водных объектах и об иных природных объектах, расположенных в пределах земельного участка:	данные отсутствуют
Сведения о том, что земельный участок полностью или частично расположен в границах зон с особыми условиями использования территории или территории объекта культурного наследия:	данные отсутствуют
Сведения о том, что земельный участок расположен в границах особой экономической зоны, территории опережающего социально-экономического развития, зоны территориального развития в Российской Федерации, иной зоны:	данные отсутствуют
Сведения о том, что земельный участок расположен в границах особой охраняемой природной территории, охотничьих угодий, лесничества, лесопарков:	данные отсутствуют
Сведения о результатах проведения государственного земельного надзора:	данные отсутствуют
Сведения о расположении земельного участка в границах территории, в отношении которой утвержден проект развития территории:	данные отсутствуют

Государственный регистратор \_\_\_\_\_ подпись \_\_\_\_\_  
 инициалы, фамилия

М.П.

**ФГИС ЕГРН**  
на предоставление сведений о факте регистрации права

Выписка из Единого государственного реестра недвижимости об объекте недвижимости  
Сведения о характеристиках объекта недвижимости

На основании запроса от 30.08.2018 г., поступившего на рассмотрение 31.08.2018 г., сообщая, что согласно записи Единого государственного реестра недвижимости

**Жилая недвижимость**

Лист № \_\_\_\_\_ Раздела 1 \_\_\_\_\_ Всего листов выписки \_\_\_\_\_  
 31.08.2018 № 99/2018/157185044  
 Кадастровый номер: 91/01/036002/54

Номер кадастрового квартала:	91/01/036002
Дата приема в кадастровый номер:	16.10.2013
Ранее присвоенный государственный учетный номер:	Кадастровый номер: 853659070036002/0269
Адрес:	г. Севастополь, село Орлянов, улица Дельвицкая, 30
Площадь:	1580 кв. м
Кадастровый стоимостный рубль:	1454469
Кадастровые номера расположенных в пределах земельного участка объектов недвижимости:	данные отсутствуют
Кадастровые номера объектов недвижимости, из которых образован объект недвижимости:	данные отсутствуют
Кадастровые номера образованных объектов недвижимости:	данные отсутствуют
Сведения о включении объекта недвижимости в состав предприятия как юридического лица:	данные отсутствуют

Государственный регистратор \_\_\_\_\_ подпись \_\_\_\_\_  
 инициалы, фамилия

М.П.

Выписка из Единого государственного реестра недвижимости об объекте недвижимости  
Сведения о зарегистрированных объектах недвижимости

<b>Земельный участок</b>	
Лист № _____ Раздел 1	Всего листов выписки _____
31.08.2018 № 99/2018/157185044	Всего разделов _____
Кадастровый номер:	91:01:036012:54
Условный номер земельного участка:	данные отсутствуют
Сведения о принятии акта (или) заключения договора, предусматривающего предоставление в соответствии с земельным законодательством исполнительным органом государственной власти или органом местного самоуправления, осуществляющим функции, не относящиеся к функциям органов государственной власти, для муниципальной собственности земельного участка для строительства нецелевого дома с индивидуальным использованием или нецелевого дома коммерческого использования:	данные отсутствуют
Сведения о том, что земельный участок или земельные участки образованы на основании решения об отчуждении земельного участка и (или) расположенного на нем объекта недвижимости для государственных или муниципальных нужд:	данные отсутствуют
Сведения о том, что земельный участок образован из земель или земельного участка, государственная собственность на которые не разграничена:	данные отсутствуют
Сведения о наличии земельного спора о местоположении границ земельного участка:	данные отсутствуют
Статус земли об объекте недвижимости:	Сведения об объекте недвижимости имеют статус "актуальные, ранее учтенные"
Особые отметки:	Правильный земельный участок не установлен в соответствии с требованиями земельного законодательства. Сведения необходимые для заполнения раздела 3.1 отсутствуют. Сведения необходимые для заполнения раздела 4 отсутствуют. Сведения необходимые для заполнения раздела 4.1 отсутствуют. Сведения необходимые для заполнения раздела 4.2 отсутствуют.
Подписать выписку:	Бондаренко Андрей Михайлович

Государственный регистратор	полное наименование должности	подпись	инициалы, фамилия
			М.П.

Выписка из Единого государственного реестра недвижимости об объекте недвижимости  
Сведения о зарегистрированных правах

<b>Земельный участок</b>			
Лист № _____ Раздел 2	Всего листов выписки _____		
31.08.2018 № 99/2018/157185044	Всего разделов _____		
Кадастровый номер:	91:01:036012:54		
1. Правообладатель (правообладатели):	1.1 Мещалкин Сергей Иванович		
2. Вид, номер и дата государственной регистрации права:	2.1 Собственность, №91-01/001-01/001/004/2016-652/1 от 14.03.2016		
3. Ограничение права и образование объекта недвижимости:	не зарегистрировано		
4. Договоры участия в долевом строительстве:	данные отсутствуют		
5. Заявленные в суд/дворе права требования:	данные отсутствуют		
6. Сведения о возращении в отчуждении зарегистрированного права:	данные отсутствуют		
7. Сведения о наличии решения об отчуждении объекта недвижимости для государственных и муниципальных нужд:	данные отсутствуют		
8. Сведения о невозможности государственной регистрации без личного участия правообладателя или его законного представителя:	данные отсутствуют		
9. Правомогущие и сведения о наличии пасту выписки, но не раскрытых земельных или сведений о проведении государственной регистрации права (перехода, прекращения права), образовании права или обременения объекта недвижимости, ссылки в отношении объекта недвижимости:	данные отсутствуют		
10. Ограничения права без необходимого в силу закона согласия третьего лица, органа:	данные отсутствуют		
11. Сведения о невозможности государственной регистрации перехода, прекращения, ограничения права на земельный участок из земель сельскохозяйственного назначения:	данные отсутствуют		
Государственный регистратор	полное наименование должности	подпись	инициалы, фамилия
			М.П.

**ФГИС ЕГРН**  
наименование органа регистрации прав

Выписка из Единого государственного реестра недвижимости об объекте недвижимости  
Сведения о характеристиках объекта недвижимости

Основания запроса от 30.08.2018 г., поступившего на рассмотрение 31.08.2018 г., сообщаю, что согласно записи Единого государственного реестра недвижимости

**Жилая недвижимость**

Лист № \_\_\_\_\_ Раздела 1 \_\_\_\_\_ Всего листов выписки: \_\_\_\_\_  
 31.08.2018 № 99/2018/157185057  
 Кадастровый номер: 91/01/036002/55

Номер кадастрового квартала:	91/01/036002
Дата приема в кадастровый номер:	26.04.2011
Ранее присвоенный государственный учетный номер:	Кадастровый номер: 853659070036002/0268 г. Севастополь, с. Орлянок, ул. Гемистия, 51
Адрес:	121 кв. м
Площадь:	114786,05
Кадастровые номера объектов недвижимости, из которых образован объект недвижимости:	данные отсутствуют
Кадастровые номера расположенных в пределах земельного участка объектов недвижимости:	данные отсутствуют
Кадастровые номера образующих объект недвижимости:	данные отсутствуют
Сведения о включении объекта недвижимости в состав предприятия как юридического лица:	

Государственный регистратор \_\_\_\_\_ подпись \_\_\_\_\_  
 полное наименование должности \_\_\_\_\_ инициалы, фамилия \_\_\_\_\_  
 М.П.

**ФГИС ЕГРН**  
наименование органа регистрации прав

Выписка из Единого государственного реестра недвижимости об объекте недвижимости  
Сведения о характеристиках объекта недвижимости

Основания запроса от 30.08.2018 г., поступившего на рассмотрение 31.08.2018 г., сообщаю, что согласно записи Единого государственного реестра недвижимости

**Жилая недвижимость**

Лист № \_\_\_\_\_ Раздела 1 \_\_\_\_\_ Всего листов выписки: \_\_\_\_\_  
 31.08.2018 № 99/2018/157185057  
 Кадастровый номер: 91/01/036002/55

Категория земель:	Категория не установлена
Вид разрешенного использования:	для строительства и обслуживания жилого дома, хозяйственных построек и сооружений (присадебный участок)
Сведения о кадастровом назначении:	данные отсутствуют
Сведения о лесных водных объектах и об иных природных объектах, расположенных в пределах земельного участка:	данные отсутствуют
Сведения о том, что земельный участок полностью или частично расположен в границах зон с особыми условиями использования территории или территории объекта культурного наследия:	данные отсутствуют
Сведения о том, что земельный участок расположен в границах особой экономической зоны, территории опережающего социально-экономического развития, зоны территориального развития в Российской Федерации, иной зоны:	данные отсутствуют
Сведения о том, что земельный участок расположен в границах особой охраняемой природной территории, охотничьих угодий, лесничества, лесопарков:	данные отсутствуют
Сведения о результатах проведения государственного земельного надзора:	данные отсутствуют
Сведения о расположении земельного участка в границах территории, в отношении которой утвержден проект развития территории:	данные отсутствуют

Государственный регистратор \_\_\_\_\_ подпись \_\_\_\_\_  
 полное наименование должности \_\_\_\_\_ инициалы, фамилия \_\_\_\_\_  
 М.П.

Выписка из Единого государственного реестра недвижимости об объекте недвижимости  
Сведения о зарегистрированных объектах недвижимости

<b>Земельный участок</b>	
Лист №: _____	Всего листов выписки: _____
31.08.2018 № 99/2018/157185057	Всего разделов: _____
Кадастровый номер: _____	91:01:036:02:55
Условный номер земельного участка: _____	
Сведения о принятии акта (или) заключения договора, предусматривающего предоставление в соответствии с земельным законодательством исполнительным органом государственной власти или органом местного самоуправления, осуществляющим функции, в том числе, в осуществлении государственной власти, муниципальной собственности земельного участка для строительства нецелевого дома индивидуального использования или нецелевого дома коммерческого использования: _____	
Сведения о том, что земельный участок или земельные участки образованы на основании решения об отчуждении земельного участка и (или) расположенного на нем объекта недвижимости для государственных или муниципальных нужд: _____	
Сведения о том, что земельный участок образован из земель или земельного участка, государственная собственность на которые не разграничена: _____	
Сведения о наличии земельного спора о местоположении границ земельного участка: _____	
Статус земли об объекте недвижимости: _____	
Общие отметки: _____	
Получатель выписки: Бондаренко Андрей Михайлович	

Государственный регистратор	полное наименование должности	подпись	инициалы, фамилия
			М.П.

Выписка из Единого государственного реестра недвижимости об объекте недвижимости  
Сведения о зарегистрированных правах

<b>Земельный участок</b>	
Лист №: _____	Всего листов выписки: _____
31.08.2018 № 99/2018/157185057	Всего разделов: _____
Кадастровый номер: _____	91:01:036:02:55
1. Правообладатель (правообладатели): 1.1 Ионов Владимир Леонидович	
2. Вид, номер и дата государственной регистрации права: 2.1 Сособственность №91:01:001/1582/016-282/2 от 15.11.2016	
3. Описание права и образование объекта недвижимости: не зарегистрировано	
4. Договоры участия в долевом строительстве: данные отсутствуют	
5. Заявленные в суд/арбитражном суде требования: данные отсутствуют	
6. Сведения о возращении в отчуждение зарегистрированного права: данные отсутствуют	
7. Сведения о наличии решения об отчуждении объекта недвижимости для государственных и муниципальных нужд: данные отсутствуют	
8. Сведения о невозможности государственной регистрации без личного участия правообладателя или его законного представителя: данные отсутствуют	
9. Правомогущие и сведения о наличии песту инашке, но не рассмотренных заявлений о проведении государственной регистрации права (перехода, прекращения права), ограничении права или обременения объекта недвижимости, ссылки на отношения объекта недвижимости: данные отсутствуют	
10. Ограничения права без необходимого в силу закона согласия третьего лица, органа: данные отсутствуют	
11. Сведения о невозможности государственной регистрации перехода, прекращения, ограничения права на земельный участок из земель сельскохозяйственного назначения: данные отсутствуют	
Государственный регистратор	
полное наименование должности	
подпись	
инициалы, фамилия	
М.П.	

**ФГИС ЕГРН**  
наименование органа регистрации прав

Выписка из Единого государственного реестра недвижимости об объекте недвижимости  
Сведения о характеристиках объекта недвижимости

Основания запроса от 30.08.2018 г., поступившего на рассмотрение 31.08.2018 г., сообщаю, что согласно записи Единого государственного реестра недвижимости:

**Жилая недвижимость**

Лист № \_\_\_\_\_ Раздела 1 \_\_\_\_\_ Всего листов выписки: \_\_\_\_\_  
 31.08.2018 № 99/2018/157184787  
 Кадастровый номер: 91/01/036002/62

Номер кадастрового квартала:	91/01/036002
Дата приема кадастрового номера:	10.10.2012
Ранее присвоенный государственный учетный номер:	Кадастровый номер: 8536590700364002/0280
Адрес:	г. Севастополь, Бельгийский район, с. Орлянок, ул. Вязового, 4
Площадь:	1094 кв. м
Кадастровая стоимость, руб.:	100713,64
Кадастровые номера расположенных в пределах земельного участка объектов недвижимости:	данные отсутствуют
Кадастровые номера объектов недвижимости, из которых образован объект недвижимости:	данные отсутствуют
Кадастровые номера образованных объектов недвижимости:	данные отсутствуют
Сведения о включении объекта недвижимости в состав предприятия как юридического лица:	данные отсутствуют

Государственный регистратор \_\_\_\_\_ инициалы, фамилия  
 полное наименование должности \_\_\_\_\_ подпись \_\_\_\_\_  
 М.П.

**ФГИС ЕГРН**  
наименование органа регистрации прав

Выписка из Единого государственного реестра недвижимости об объекте недвижимости  
Сведения о характеристиках объекта недвижимости

Основания запроса от 30.08.2018 г., поступившего на рассмотрение 31.08.2018 г., сообщаю, что согласно записи Единого государственного реестра недвижимости:

**Жилая недвижимость**

Лист № \_\_\_\_\_ Раздела 1 \_\_\_\_\_ Всего листов выписки: \_\_\_\_\_  
 31.08.2018 № 99/2018/157184787  
 Кадастровый номер: 91/01/036002/62

Категория земель:	Земли населенных пунктов
Вид разрешенного использования:	для строительства и обслуживания жилого дома, хозяйственных построек и сооружений (приусадебный участок)
Сведения о кадастровом назначении:	данные отсутствуют
Сведения о лесных участках и об иных природных объектах, расположенных в пределах земельного участка:	данные отсутствуют
Сведения о том, что земельный участок полностью или частично расположен в границах зон с особыми условиями использования территории или территории объекта культурного наследия:	данные отсутствуют
Сведения о том, что земельный участок расположен в границах особой экономической зоны, территории опережающего социально-экономического развития, зоны территориального развития в Российской Федерации, иной зоны:	данные отсутствуют
Сведения о том, что земельный участок расположен в границах особой охраняемой природной территории, объектов угодий, лесничества, лесопарков:	данные отсутствуют
Сведения о результатах проведения государственного земельного надзора:	данные отсутствуют
Сведения о расположении земельного участка в границах территории, в отношении которой утвержден проект развития территории:	данные отсутствуют

Государственный регистратор \_\_\_\_\_ инициалы, фамилия  
 полное наименование должности \_\_\_\_\_ подпись \_\_\_\_\_  
 М.П.

Выписка из Единого государственного реестра недвижимости об объекте недвижимости  
Сведения о зарегистрированных объектах недвижимости

<b>Земельный участок</b>	
Лист №: _____	Всего листов выписки: _____
31.08.2018 № 99/2018/157184787	Всего разделов: _____
Кадастровый номер: 91:01:036402:62	
Условный номер земельного участка:	данные отсутствуют
Сведения о принятии акта (или) заключения договора, предусматривающего предоставление в соответствии с земельным законодательством исполнительным органом государственной власти или органом местного самоуправления полномочия осуществлять в государственной или муниципальной собственности земельного участка для строительства нецелевого дома с использованием или нецелевого дома коммерческого использования:	данные отсутствуют
Сведения о том, что земельный участок или земельные участки образованы на основании решения об отчуждении земельного участка и (или) расположенного на нем объекта недвижимости для государственных или муниципальных нужд:	данные отсутствуют
Сведения о том, что земельный участок образован из земель или земельного участка, государственная собственность на которые не разграничена:	данные отсутствуют
Сведения о наличии земельного спора о местоположении границ земельного участка:	данные отсутствуют
Статус земли об объекте недвижимости:	Сведения об объекте недвижимости имеют статус "актуальные, ранее учтенные"
Особые отметки:	Правил земельного участка не установлено в соответствии с требованиями земельного законодательства. Сведения необходимые для заполнения раздела 3.1 отсутствуют. Сведения необходимые для заполнения раздела 4 отсутствуют. Сведения необходимые для заполнения раздела 4.1 отсутствуют. Сведения необходимые для заполнения раздела 4.2 отсутствуют.
Подписать выписку: Бондаренко Андрей Михайлович	

Государственный регистратор	полное наименование должности	подпись	инициалы, фамилия
		М.П.	

Выписка из Единого государственного реестра недвижимости об объекте недвижимости  
Сведения о зарегистрированных правах

<b>Земельный участок</b>	
Лист №: _____	Всего листов выписки: _____
31.08.2018 № 99/2018/157184787	Всего разделов: _____
Кадастровый номер: 91:01:036402:62	
1. Правообладатель (правообладатели):	1.1 Андрюхов Андрей Владимирович
2. Вид, номер и дата государственной регистрации права:	2.1 Собственность, №91:01:036402:62-91:001/2018-1 от 23.08.2018
3. Ограничение права и образование объекта недвижимости:	не зарегистрировано
4. Договоры участия в долевом строительстве:	данные отсутствуют
5. Заявленные в суд/арбитражном суде требования:	данные отсутствуют
6. Сведения о возращении в отчуждении зарегистрированного права:	данные отсутствуют
7. Сведения о наличии решения об отчуждении объекта недвижимости для государственных и муниципальных нужд:	данные отсутствуют
8. Сведения о невозможности государственной регистрации без личного участия правообладателя или его законного представителя:	данные отсутствуют
9. Правомогущие и сведения о наличии пасту выписки, но не раскрытых земельных или сведений о проведении государственной регистрации права (перехода, прекращения права), образовании права или обременения объекта недвижимости, ссылки в отношении объекта недвижимости:	данные отсутствуют
10. Ограничения права без необходимого в силу закона согласия третьего лица, органа:	данные отсутствуют
11. Сведения о невозможности государственной регистрации перехода, прекращения, ограничения права на земельный участок из земель сельскохозяйственного назначения:	данные отсутствуют
Государственный регистратор	
полное наименование должности	
подпись	
инициалы, фамилия	
М.П.	

Выписка из Единого государственного реестра недвижимости об объекте недвижимости

Сведения о характеристиках объекта недвижимости

На основании запроса от 30.08.2018 г., поступившего на рассмотрение 31.08.2018 г., сообщая, что согласно записи Единого государственного реестра недвижимости

<b>Жилая недвижимость</b>	
Лист № _____ Раздела 1 _____	Всего листов выписки: _____
31.08.2018 № 99/2018/157184899	
Кадастровый номер: 91/01/036002/74	
Номер кадастрового квартала:	91/01/036002
Дата приема в кадастровый номер:	02.06.2009
Ранее присвоенный государственный учетный номер:	Кадастровый номер: 853659070036002/0138
Адрес:	г. Севастополь, с. Орлянок, ул. Ливинская, 374Б
Площадь:	510 кв. м
Кадастровый стоимость, руб.:	469480,5
Кадастровые номера расположенных в пределах земельного участка объектов недвижимости:	данные отсутствуют
Кадастровые номера объектов недвижимости, из которых образован объект недвижимости:	данные отсутствуют
Кадастровые номера образованных объектов недвижимости:	данные отсутствуют
Сведения о включении объекта недвижимости в состав предприятия как юридического комплекса:	
Государственный регистратор	ФГИС ЕГРН
полное наименование должности	подпись
	инициалы, фамилия

М.П.

Выписка из Единого государственного реестра недвижимости об объекте недвижимости

Сведения о характеристиках объекта недвижимости

На основании запроса от 30.08.2018 г., поступившего на рассмотрение 31.08.2018 г., сообщая, что согласно записи Единого государственного реестра недвижимости

<b>Жилая недвижимость</b>	
Лист № _____ Раздела 1 _____	Всего листов выписки: _____
31.08.2018 № 99/2018/157184899	
Кадастровый номер: 91/01/036002/74	
Категория земель:	Категория не установлена
Вид разрешенного использования:	для строительства и обслуживания жилого дома, хозяйственных построек и сооружений (приусадебный участок)
Сведения о кадастровом назначении:	данные отсутствуют
Сведения о лесных участках и об иных природных объектах, расположенных в пределах земельного участка:	данные отсутствуют
Сведения о том, что земельный участок полностью или частично расположен в границах зон с особыми условиями использования территории или территории объекта культурного наследия:	данные отсутствуют
Сведения о том, что земельный участок расположен в границах особой экономической зоны, территории опережающего социально-экономического развития, зоны территориального развития в Российской Федерации, иной зоны:	данные отсутствуют
Сведения о том, что земельный участок расположен в границах особой охраняемой природной территории, охотничьих угодий, лесничества, лесопарков:	данные отсутствуют
Сведения о результатах проведения государственного земельного надзора:	данные отсутствуют
Сведения о расположении земельного участка в границах территории, в отношении которой утвержден проект развития территории:	данные отсутствуют
Государственный регистратор	ФГИС ЕГРН
полное наименование должности	подпись
	инициалы, фамилия

М.П.

Выписка из Единого государственного реестра недвижимости об объекте недвижимости  
Сведения о зарегистрированных объектах недвижимости

<b>Земельный участок</b>	
Лист №: _____	Всего листов выписки: _____
31.08.2018 № 99/2018/157184899	Всего разделов: _____
Кадастровый номер: _____	91:01:036002:74
Условный номер земельного участка: _____	
Сведения о принятии акта (или) заключения договора, предусматривающего предоставление в соответствии с земельным законодательством исполнительным органом государственной власти или органом местного самоуправления, осуществляющим функции, в том числе, для муниципальной собственности земельного участка для строительства нецелевого дома социального использования или нецелевого дома коммерческого использования: _____	
Сведения о том, что земельный участок или земельные участки образованы на основании решения об отчуждении земельного участка и (или) расположенного на нем объекта недвижимости для государственных или муниципальных нужд: _____	
Сведения о том, что земельный участок образован из земель или земельного участка, государственная собственность на которые не разграничена: _____	
Сведения о наличии земельного спора о местоположении границ земельного участка: _____	
Статус записи об объекте недвижимости: _____	
Особые отметки: _____	
31.08.2018 № 99/2018/157184899	
Получатель выписки: _____	
Государственный регистратор: _____	
полное наименование должности: _____	
подпись: _____	
М.П. _____	
инициалы, фамилия: _____	

Выписка из Единого государственного реестра недвижимости об объекте недвижимости  
Сведения о зарегистрированных правах

<b>Земельный участок</b>	
Лист №: _____	Всего листов выписки: _____
31.08.2018 № 99/2018/157184899	Всего разделов: _____
Кадастровый номер: _____	91:01:036002:74
1. Правовый режим (привоебладели): _____	
1.1. Мартьянова Римет Сергеевна	
2. Вид, номер и дата государственной регистрации права: _____	
2.1. Дата вступления в законную силу: №91/01/036002/74-01/001/2017-2 от 08.11.2017; дата в праве 1/2	
3. Ограничение прав и обременение объекта недвижимости: _____	
не зарегистрировано	
1. Правовый режим (привоебладели): _____	
1.2. Волосова Валентина Сергеевна	
2. Вид, номер и дата государственной регистрации права: _____	
2.2. Дата вступления в законную силу: №91/01/036002/74-01/001/2017-1 от 08.11.2017; дата в праве 1/2	
3. Ограничение прав и обременение объекта недвижимости: _____	
не зарегистрировано	
4. Договоры участия в долевом строительстве: _____	
данные отсутствуют	
5. Заключены ли в судебном порядке права требования: _____	
данные отсутствуют	
6. Сведения о возращении в отчуждении зарегистрированного права: _____	
данные отсутствуют	
7. Сведения о наличии решения об отчуждении объекта недвижимости для государственных и муниципальных нужд: _____	
данные отсутствуют	
8. Сведения о невозможности государственной регистрации (без личного участия правообладателя или его законного представителя): _____	
данные отсутствуют	
9. Правомогущие и сведения о наличии государственного заказа, а также о предоставлении государственной регистрации права (перехода, прекращения права), ограничение права или обременение объекта недвижимости, сведения об осуществлении государственной регистрации сделки, права, ограничения права (без необходимости в силу закона отлагать третьего лица, органы: _____	
данные отсутствуют	
10. Сведения о невозможности государственной регистрации перехода, прекращения, ограничения права на земельный участок из земель сельскохозяйственного назначения: _____	
данные отсутствуют	
Государственный регистратор: _____	
полное наименование должности: _____	
подпись: _____	
М.П. _____	
инициалы, фамилия: _____	



Выписка из Единого государственного реестра недвижимости об объекте недвижимости

Сведения о характеристиках объекта недвижимости

На основании запроса от 30.08.2018 г., поступившего на рассмотрение 31.08.2018 г., сообщая, что согласно записи Единого государственного реестра недвижимости

<b>Жилая недвижимость</b>	
Лист № _____ Раздела 1 _____	Всего листов выписки: _____
31.08.2018 № 99/2018/15718644	
Кадастровый номер: 91/01/036002/386	
Номер кадастрового квартала:	91/01/036002
Дата приема кадастрового номера:	17.01.2008
Ранее присвоенный государственный учетный номер:	Кадастровый номер: 8536590700364002/0114
Адрес:	г. Севастополь, Балашевский район, с. Орлянка, ул. Америна Султана, 3
Площадь:	1020 кв. м
Кадастровая стоимость, руб.:	938961
Кадастровые номера расположенных в пределах земельного участка объектов недвижимости:	данные отсутствуют
Кадастровые номера объектов недвижимости, из которых образован объект недвижимости:	данные отсутствуют
Кадастровые номера образованных объектов недвижимости:	данные отсутствуют
Сведения о включении объекта недвижимости в состав предприятия как юридического комплекса:	
Государственный регистратор	ФГИС ЕГРН
полное наименование должности	подпись
	инициалы, фамилия

М.П.

Сведения о характеристиках объекта недвижимости

<b>Жилая недвижимость</b>	
Лист № _____ Раздела 1 _____	Всего листов выписки: _____
31.08.2018 № 99/2018/15718644	
Кадастровый номер: 91/01/036002/386	
Категория земель:	Категория не установлена
Вид разрешенного использования:	для строительства и обслуживания жилого дома, хозяйственных построек и сооружений (при кадастровом учете)
Сведения о кадастровом назначении:	данные отсутствуют
Сведения о лесных объектах и об иных природных объектах, расположенных в пределах земельного участка:	данные отсутствуют
Сведения о том, что земельный участок полностью или частично расположен в границах зон с особыми условиями использования территории или территории объекта культурного наследия:	данные отсутствуют
Сведения о том, что земельный участок расположен в границах особой экономической зоны, территории опережающего социально-экономического развития, зоны территориального развития в Российской Федерации, иной зоны:	данные отсутствуют
Сведения о том, что земельный участок расположен в границах особой охраняемой природной территории, объектов угодий, лесничества, лесопарков:	данные отсутствуют
Сведения о результатах проведения государственного земельного надзора:	данные отсутствуют
Сведения о расположении земельного участка в границах территории, в отношении которой утвержден проект развития территории:	данные отсутствуют

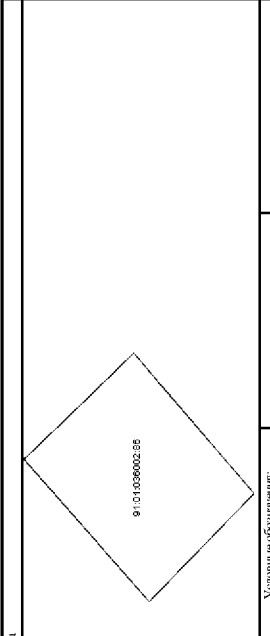
Государственный регистратор	ФГИС ЕГРН
полное наименование должности	подпись
	инициалы, фамилия

М.П.

Выписка из Единого государственного реестра недвижимости об объекте недвижимости  
Сведения о характеристиках объекта недвижимости

<b>Земельный участок</b>	
Лист № _____ Раздел 1	Всего листов выписки _____
31.08.2018 № 99/2018/157186644	Всего разделов: _____
Кадастровый номер: _____	91:01:036:02:86
Условный номер земельного участка:	
Сведения о принятии акта (или) заключения договора, предусматривающего предоставление в соответствии с земельным законодательством исполнительным органом государственной власти или органом местного самоуправления, находящемся в государственной или муниципальной собственности земельного участка для строительства нецелевого дома социального использования или нецелевого дома коммерческого использования:	данные отсутствуют
Сведения о том, что земельный участок или земельные участки образованы на основании решения об отчуждении земельного участка и (или) расположенного на нем объекта недвижимости для государственных или муниципальных нужд:	данные отсутствуют
Сведения о том, что земельный участок образован из земель или земельного участка, государственная собственность на которые не разграничена:	данные отсутствуют
Сведения о наличии земельного спора о местоположении границ земельного участка:	данные отсутствуют
Статус записи об объекте недвижимости:	Сведения об объекте недвижимости имеют статус "актуальные, ранее учтенные"
Общие отметки:	Правила земельного участка не установлены в соответствии с требованиями земельного законодательства. Сведения необходимые для заполнения раздела 2 отсутствуют. Сведения необходимые для заполнения раздела 3.1 отсутствуют. Сведения необходимые для заполнения раздела 4.1 отсутствуют. Сведения необходимые для заполнения раздела 4.2 отсутствуют.
Подпись выписки:	Бондаренко Андрей Михайлович
Государственный регистратор	подпись _____
полное наименование должности	М.П. _____
	инициалы, фамилия _____

Выписка из Единого государственного реестра недвижимости об объекте недвижимости  
Описание местоположения земельного участка

<b>Земельный участок</b>	
Лист № _____ Раздел 3	Всего листов выписки _____
31.08.2018 № 99/2018/157186644	Всего разделов: _____
Кадастровый номер: _____	91:01:036:02:86
План (чертеж, схема) земельного участка	
	
Масштаб 1: данные отсутствуют	Условные обозначения: _____
Государственный регистратор	подпись _____
полное наименование должности	М.П. _____
	инициалы, фамилия _____

Выписка из Единого государственного реестра недвижимости об объекте недвижимости

Сведения о характеристиках объекта недвижимости

На основании запроса от 30.08.2018 г., поступившего на рассмотрение 31.08.2018 г., сообщая, что согласно записи Единого государственного реестра недвижимости

<b>Жилая недвижимость</b>	
Лист № _____ Раздела 1 _____	Всего листов выписки _____
31.08.2018 № 99/2018/157185033	
Кадастровый номер: 91:01:036002:103	
Номер кадастрового квартала:	91:01:036002
Дата приема кадастрового номера:	14.06.2007
Ранее присвоенный государственный учетный номер:	Кадастровый номер: 8536590700364002/0077
Адрес:	г. Севастополь, Батумский район, с. Орлянок, ул. Амерхан Султан, 9
Площадь:	1050 кв. м
Кадастровая стоимость, руб.:	946577,5
Кадастровые номера расположенных в пределах земельного участка объектов недвижимости:	данные отсутствуют
Кадастровые номера объектов недвижимости, из которых образован объект недвижимости:	данные отсутствуют
Кадастровые номера образованных объектов недвижимости:	данные отсутствуют
Сведения о включении объекта недвижимости в состав предприятия как имущественного комплекса:	
Государственный регистратор	ФГИС ЕГРН
полное наименование должности	подпись
	инициалы, фамилия

М.П.

Сведения о характеристиках объекта недвижимости

<b>Жилая недвижимость</b>	
Лист № _____ Раздела 1 _____	Всего листов выписки _____
31.08.2018 № 99/2018/157185033	
Кадастровый номер: 91:01:036002:103	
Категория земель:	Категория не установлена
Вид разрешенного использования:	для строительства и обслуживания жилого дома, хозяйственных построек и сооружений (принадлежит участку)
Сведения о кадастровом назначении:	данные отсутствуют
Сведения о лесных объектах и об иных природных объектах, расположенных в пределах земельного участка:	данные отсутствуют
Сведения о том, что земельный участок полностью или частично расположен в границах зон с особыми условиями использования территории или территории объекта культурного наследия:	данные отсутствуют
Сведения о том, что земельный участок расположен в границах особой экономической зоны, территории опережающего социально-экономического развития, зоны территориального развития в Российской Федерации, иной зоны:	данные отсутствуют
Сведения о том, что земельный участок расположен в границах особой природной территории, охотничьих угодий, лесничества, заказников:	данные отсутствуют
Сведения о результатах проведения государственного земельного надзора:	данные отсутствуют
Сведения о расположении земельного участка в границах территории, в отношении которой утвержден проект развития территории:	данные отсутствуют
Государственный регистратор	ФГИС ЕГРН
полное наименование должности	подпись
	инициалы, фамилия

М.П.

Выписка из Единого государственного реестра недвижимости об объекте недвижимости  
Сведения о характеристиках объекта недвижимости

<b>Земельный участок</b>	
Лист № _____ Раздел 1	Всего листов выписки _____
31.08.2018 № 99/2018/157185033	
Кадастровый номер: 91:01:036402:103	
Условный номер земельного участка:	данные отсутствуют
Сведения о принятии акта (или) заключения договора, предусматривающего предоставление в соответствии с земельным законодательством исполнительным органом государственной власти или органом местного самоуправления, осуществляющим функции, в том числе, в осуществлении государственной власти, полномочия по управлению государственным имуществом, полномочия по управлению муниципальной собственностью земельного участка для строительства нецелевого дома социального использования или нецелевого дома коммерческого использования:	данные отсутствуют
Сведения о том, что земельный участок или земельные участки образованы на основании решения об отчуждении земельного участка и (или) расположенного на нем объекта недвижимости для государственных или муниципальных нужд:	данные отсутствуют
Сведения о том, что земельный участок образован из земель или земельного участка, государственная собственность на которые не разграничена:	данные отсутствуют
Сведения о наличии земельного спора о местоположении границ земельного участка:	данные отсутствуют
Статус записи об объекте недвижимости:	Сведения об объекте недвижимости имеют статус "актуальные, ранее учтенные"
Общие отметки:	Правки земельного участка не установлены в соответствии с требованиями земельного законодательства. Сведения необходимые для заполнения раздела 3.1 отсутствуют. Сведения необходимые для заполнения раздела 4 отсутствуют. Сведения необходимые для заполнения раздела 4.1 отсутствуют. Сведения необходимые для заполнения раздела 4.2 отсутствуют. Бондаренко Андрей Михайлович
Получатель выписки:	

Государственный регистратор	полное наименование должности	подпись	инициалы, фамилия

М.П.

Выписка из Единого государственного реестра недвижимости об объекте недвижимости  
Сведения о зарегистрированных правах

<b>Земельный участок</b>	
Лист № _____ Раздел 2	Всего листов выписки _____
31.08.2018 № 99/2018/157185033	
Кадастровый номер: 91:01:036402:103	
1. Правообладатель (правообладатели):	1.1 Дураш Эра Кулмеровна
2. Вид, номер и дата государственной регистрации права:	2.1 Собственность, №91/01/036402/103-91/001/2017-1 от 15.03.2017
3. Ограничение права и образование объекта недвижимости:	не зарегистрировано
4. Договоры участия в долевом строительстве:	не зарегистрировано
5. Заявленные в суд/арбитражном суде права требования:	данные отсутствуют
6. Сведения о возращении в отчуждение зарегистрированного права:	данные отсутствуют
7. Сведения о наличии решения об отчуждении объекта недвижимости для государственных и муниципальных нужд:	данные отсутствуют
8. Сведения о невозможности государственной регистрации без личного участия правообладателя или его законного представителя:	
9. Правомогущие и сведения о наличии пасту выписки, но не раскрытых земельных или сведений государственной регистрации права (перехода, прекращения права), ограничения права или обременения объекта недвижимости, ссылки на отношения объекта недвижимости:	В графу "Ссылки" объекты регистрации раскрыты: выписка записи о государственной регистрации права (перехода, прекращения права), ограничения права или обременения объекта недвижимости, ссылки на отношения объекта недвижимости: 17/28ХарФ.
10. Ограничение права без необходимого в силу закона согласия третьего лица, органа:	данные отсутствуют
11. Сведения о невозможности государственной регистрации перехода, прекращения, ограничения права на земельный участок из земель сельскохозяйственного назначения:	

Государственный регистратор	полное наименование должности	подпись	инициалы, фамилия

М.П.

Выписка из Единого государственного реестра недвижимости об объекте недвижимости

Сведения о характеристиках объекта недвижимости

На основании запроса от 30.08.2018 г., поступившего на рассмотрение 31.08.2018 г., сообщая, что согласно записи Единого государственного реестра недвижимости

<b>Жилая недвижимость</b>	
Лист № _____ Раздела 1 _____	Всего листов выписки: _____
31.08.2018 № 99/2018/1571847/0	
Кадастровый номер: 91:01:036002:110	
Номер кадастрового квартала:	91:01:036002
Дата прекращения кадастрового номера:	09.10.2006
Ранее присвоенный государственный учетный номер:	Кадастровый номер: 853659070036002/0085
Адрес:	г. Севастополь, с. Орлянов, пер. Дельный, 8
Площадь:	1048 +/- 1 кв. м
Кадастровая стоимость, руб.:	9647364
Кадастровые номера расположенных в пределах земельного участка объектов недвижимости:	данные отсутствуют
Кадастровые номера объектов недвижимости, из которых образован объект недвижимости:	данные отсутствуют
Кадастровые номера образованных объектов недвижимости:	данные отсутствуют
Сведения о включении объекта недвижимости в состав предприятия как юридического лица:	данные отсутствуют
Государственный регистратор	ФГИС ЕГРН
полное наименование должности:	подпись
	инициалы, фамилия

М.П.

Сведения о характеристиках объекта недвижимости

<b>Жилая недвижимость</b>	
Лист № _____ Раздела 1 _____	Всего листов выписки: _____
31.08.2018 № 99/2018/1571847/0	
Кадастровый номер: 91:01:036002:110	
Категория земель:	Категория не установлена
Вид разрешенного использования:	для строительства и обслуживания жилого дома, жилищных построек и сооружений (приусадебный участок)
Сведения о кадастровом инвентаре:	Загитина Екатерина Владимировна №24-12-465, ООО "Севастопольское предприятие поделки, заделки, строительства и проектирования"
Сведения о лесных, водных объектах и об иных природных объектах, расположенных в пределах земельного участка:	данные отсутствуют
Сведения о том, что земельный участок полностью или частично расположен в границах зоны с особыми условиями использования территории или территории объекта культурного наследия:	данные отсутствуют
Сведения о том, что земельный участок расположен в границах особой экономической зоны, территории опережающего социально-экономического развития, зоны периферийного развития в Российской Федерации, иной зоны:	данные отсутствуют
Сведения о том, что земельный участок расположен в границах особой охраняемой природной территории, охотничьих угодий, лесничества, лесопарков:	данные отсутствуют
Сведения о результатах проведения государственного земельного надзора:	данные отсутствуют
Сведения о расположении земельного участка в границах территории, в отношении которой утверждены проект межевания территории:	данные отсутствуют
Государственный регистратор	ФГИС ЕГРН
полное наименование должности:	подпись
	инициалы, фамилия

М.П.

Выписка из Единого государственного реестра недвижимости об объекте недвижимости  
Сведения о зарегистрированных объектах недвижимости

<b>Земельный участок</b>	
Лист №: _____	Всего листов выписки: _____
31.08.2018 № 99/2018/1571847/0	Всего разделов: _____
Кадастровый номер: _____	91:01:036402:110
Условный номер земельного участка:	данные отсутствуют
Сведения о принятии акта (или) заключения договора, предусматривающего предоставление в соответствии с земельным законодательством исполнительным органом государственной власти или органом местного самоуправления, осуществляющим функции, не относящиеся к функциям органов государственной власти, для строительства нецелевого дома социального использования или нецелевого дома коммерческого использования:	данные отсутствуют
Сведения о том, что земельный участок или земельные участки образованы на основании решения об отчуждении земельного участка и (или) распоряженного на нем объекта недвижимости для государственных или муниципальных нужд:	данные отсутствуют
Сведения о том, что земельный участок образован из земель или земельного участка, государственная собственность на которые не разграничена:	данные отсутствуют
Сведения о наличии земельного спора о местоположении границ земельного участка:	данные отсутствуют
Статус земли об объекте недвижимости:	Сведения об объекте недвижимости имеют статус "актуальные, ранее утратившие"
Общие отметки:	Сведения, необходимые для заполнения раздела 4.1 отсутствуют. Сведения, необходимые для заполнения раздела 4.2 отсутствуют.
Получатель выписки:	Бондаренко Андрей Михайлович

Государственный регистратор	подпись	инициалы, фамилия
М.П.		

Выписка из Единого государственного реестра недвижимости об объекте недвижимости  
Сведения о зарегистрированных правах

<b>Земельный участок</b>		
Лист №: _____	Всего листов выписки: _____	
31.08.2018 № 99/2018/1571847/0	Всего разделов: _____	
Кадастровый номер: _____	91:01:036402:110	
1. Правообладатель (правообладатели):	1.1 Белолова Эльмира Суфьяновна	
2. Вид, номер и дата государственной регистрации права:	2.1 Собственность, №91-01/001-02/2015-485/1 от 22.08.2015	
3. Ограничение права и образование объекта недвижимости:	не зарегистрировано	
4. Договоры участия в долевом строительстве:	данные отсутствуют	
5. Заявленные в судебном порядке права требования:	данные отсутствуют	
6. Сведения о возращении в отчуждении зарегистрированного права:	данные отсутствуют	
7. Сведения о наличии решения об отчуждении объекта недвижимости для государственных и муниципальных нужд:	данные отсутствуют	
8. Сведения о невозможности государственной регистрации без личного участия правообладателя или его законного представителя:	данные отсутствуют	
9. Правомогущие и сведения о наличии пасту выписки, но не раскрытых земельных и сведений о проведении государственной регистрации права (перехода, прекращения права), образовании права или обременения объекта недвижимости, связанных с отчуждением объекта недвижимости:	данные отсутствуют	
10. Ограничения права без необходимого в силу закона согласия третьего лица, органа:	данные отсутствуют	
11. Сведения о невозможности государственной регистрации перехода, прекращения, ограничения права на земельный участок из земель сельскохозяйственного назначения:	данные отсутствуют	
Государственный регистратор	подпись	инициалы, фамилия
М.П.		

**ФГИС ЕГРН**  
наименование органа регистрации прав

Выписка из Единого государственного реестра недвижимости об объекте недвижимости  
Сведения о характеристиках объекта недвижимости

Основания запроса от 30.08.2018 г., поступившего на рассмотрение 31.08.2018 г., сообщаю, что согласно записи Единого государственного реестра недвижимости

**Жилая недвижимость**

Лист № \_\_\_\_\_ Раздела 1 \_\_\_\_\_ Всего листов выписки \_\_\_\_\_  
 31.08.2018 № 99/2018/157184827  
 Всего листов раздела 1: \_\_\_\_\_ Всего разделов: \_\_\_\_\_  
 Кадастровый номер: 91/01/036002/116

Категория земель:	Категория не установлена
Вид разрешенного использования:	для строительства и обслуживания жилого дома, хозяйственных построек и сооружений (при кадастровом учете)
Сведения о кадастровом назначении:	данные отсутствуют
Сведения о лесе, водных объектах и об иных природных объектах, расположенных в пределах земельного участка:	данные отсутствуют
Сведения о том, что земельный участок полностью или частично расположен в границах зон с особыми условиями использования территории или территории объекта культурного наследия:	данные отсутствуют
Сведения о том, что земельный участок расположен в границах особой экономической зоны, территории опережающего социально-экономического развития, зоны территориального развития в Российской Федерации, иной зоны:	данные отсутствуют
Сведения о том, что земельный участок расположен в границах особой охраняемой природной территории, охотничьих угодий, лесничества, лесопарков:	данные отсутствуют
Сведения о результатах проведения государственного земельного надзора:	данные отсутствуют
Сведения о расположении земельного участка в границах территории, в отношении которой утверждён проект развития территории:	данные отсутствуют

Государственный регистратор \_\_\_\_\_ подпись \_\_\_\_\_  
 ФГИС ЕГРН \_\_\_\_\_ инициалы, фамилия \_\_\_\_\_

М.П.

**ФГИС ЕГРН**  
наименование органа регистрации прав

Выписка из Единого государственного реестра недвижимости об объекте недвижимости  
Сведения о характеристиках объекта недвижимости

Основания запроса от 30.08.2018 г., поступившего на рассмотрение 31.08.2018 г., сообщаю, что согласно записи Единого государственного реестра недвижимости

**Жилая недвижимость**

Лист № \_\_\_\_\_ Раздела 1 \_\_\_\_\_ Всего листов выписки \_\_\_\_\_  
 31.08.2018 № 99/2018/157184827  
 Всего листов раздела 1: \_\_\_\_\_ Всего разделов: \_\_\_\_\_  
 Кадастровый номер: 91/01/036002/116

Номер кадастрового квартала:	91/01/036002
Дата прекращения кадастрового номера:	11.12.2009
Ранее присвоенный государственный учетный номер:	Кадастровый номер: 853659070036002/0158
Адрес:	г. Севастополь, с. Орлянов, ул. Павлова, 25
Площадь:	1240 кв. м
Кадастровый стоимостный рубль:	141482
Кадастровые номера расположенных в пределах земельного участка объектов недвижимости:	данные отсутствуют
Кадастровые номера объектов недвижимости, из которых образован объект недвижимости:	данные отсутствуют
Кадастровые номера образованных объектов недвижимости:	данные отсутствуют
Сведения о включении объекта недвижимости в состав предприятия как имущественного комплекса:	данные отсутствуют

Государственный регистратор \_\_\_\_\_ подпись \_\_\_\_\_  
 ФГИС ЕГРН \_\_\_\_\_ инициалы, фамилия \_\_\_\_\_

М.П.

Выписка из Единого государственного реестра недвижимости об объекте недвижимости  
Сведения о зарегистрированных объектах недвижимости

<b>Земельный участок</b>	
Лист №: _____	Всего листов выписки: _____
31.08.2018 № 99/2018/157184827	9101:03/002:116
Кадастровый номер: _____	
Условный номер земельного участка: _____	
Сведения о принятии акта (или) заключения договора, предусматривающего предоставление в соответствии с земельным законодательством исполнительным органом государственной власти или органом местного самоуправления, осуществляющим функции, в том числе, в осуществлении государственной власти, муниципальной собственности земельного участка для строительства нецелевого дома с использованием или нецелевого дома коммерческого использования:	
Сведения о том, что земельный участок или земельные участки образованы на основании решения об отчуждении земельного участка и (или) расположенного на нем объекта недвижимости для государственных или муниципальных нужд:	
Сведения о том, что земельный участок образован из земель или земельного участка, государственная собственность на которые не разграничена:	
Сведения о наличии земельного спора о местоположении границ земельного участка:	
Статус записи об объекте недвижимости:	
Общие отметки:	
31.08.2018 № 99/2018/157184827	
Получатель выписки: Бондаренко Андрей Михайлович	

Государственный регистратор	полное наименование должности	подпись	инициалы, фамилия
			М.П.

Выписка из Единого государственного реестра недвижимости об объекте недвижимости  
Сведения о зарегистрированных правах

<b>Земельный участок</b>	
Лист №: _____	Всего листов выписки: _____
31.08.2018 № 99/2018/157184827	9101:03/002:116
Кадастровый номер: _____	
1. Правообладатель (правообладатели):	
2. Вид, номер и дата государственной регистрации права:	1.1. Петухова Марина Анатольевна
3. Ограничение права и образование объекта недвижимости:	2.1. Собственность, №9101/03/002:116-91/001/2017-1 от 16.12.2017 не зарегистрировано
4. Договоры участия в долевом строительстве:	данные отсутствуют
5. Заявленные в суд/арбитражном порядке права требования:	данные отсутствуют
6. Сведения о возращении в отчуждении зарегистрированного права:	данные отсутствуют
7. Сведения о наличии решения об отчуждении объекта недвижимости для государственных и муниципальных нужд:	данные отсутствуют
8. Сведения о невозможности государственной регистрации без личного участия правообладателя или его законного представителя:	данные отсутствуют
9. Правомогущие и сведения о наличии пасту выписки, но не расконтурных земельных или сведений о проведении государственной регистрации права (перехода, прекращения права), образовании права или обременения объекта недвижимости, ссылки в отношении объекта недвижимости:	данные отсутствуют
10. Ограничение права без необходимого в силу закона согласия третьего лица, органа:	данные отсутствуют
11. Сведения о невозможности государственной регистрации перехода, прекращения, ограничения права на земельный участок из земель сельскохозяйственного назначения:	данные отсутствуют
Государственный регистратор	
полное наименование должности	
подпись	
инициалы, фамилия	
М.П.	



Выписка из Единого государственного реестра недвижимости об объекте недвижимости

Сведения о характеристиках объекта недвижимости

На основании запроса от 30.08.2018 г., поступившего на рассмотрение 31.08.2018 г., сообщая, что согласно записи Единого государственного реестра недвижимости

<b>Жилая недвижимость</b>	
Лист № _____ Раздела 1 _____	Всего листов выписки _____
31.08.2018 № 99/2018/157184866	
Кадастровый номер: 91:01:036002:118	
Номер кадастрового квартала:	91:01:036002
Дата прекращения кадастрового номера:	23.10.1997
Ранее практический государственный учётный номер:	данные отсутствуют
Адрес:	г. Севастополь, с. Орлянов, пер. Трактористов, 2
Площадь:	2,285 кв. м
Кадастровые стоимость, руб.:	2103486,75
Кадастровые номера расположенных в пределах земельного участка объектов недвижимости:	данные отсутствуют
Кадастровые номера объектов недвижимости, из которых образован объект недвижимости:	данные отсутствуют
Кадастровые номера образованных объектов недвижимости:	данные отсутствуют
Сведения о включении объекта недвижимости в состав предприятия как юридического лица:	данные отсутствуют
Государственный регистратор	ФГИС ЕГРН
полное наименование должности	подпись
	инициалы, фамилия

М.П.

Сведения о характеристиках объекта недвижимости

<b>Жилая недвижимость</b>	
Лист № _____ Раздела 1 _____	Всего листов выписки _____
31.08.2018 № 99/2018/157184866	
Кадастровый номер: 91:01:036002:118	
Категория земель:	Категория не установлена
Вид разрешенного использования:	для строительства и обслуживания жилого дома и хозяйственных построек
Сведения о кадастровом инженере:	данные отсутствуют
Сведения о лесах, водных объектах и об иных природных объектах, расположенных в пределах земельного участка:	данные отсутствуют
Сведения о том, что земельный участок полностью или частично расположен в границах зоны с особыми условиями использования территории или территории объекта культурного наследия:	данные отсутствуют
Сведения о том, что земельный участок расположен в границах особой экономической зоны, территории опережающего социально-экономического развития, зоны территориального развития в Российской Федерации, иной зоны:	данные отсутствуют
Сведения о том, что земельный участок расположен в границах особо охраняемой природной территории, охотничьих угодий, лесничеств, заказников:	данные отсутствуют
Сведения о результатах проведения государственного земельного истории:	данные отсутствуют
Сведения о расположении земельного участка в границах территории, в отношении которой утвержден проект межевания территории:	данные отсутствуют
Государственный регистратор	ФГИС ЕГРН
полное наименование должности	подпись
	инициалы, фамилия

М.П.

Выписка из Единого государственного реестра недвижимости об объекте недвижимости  
Сведения о характеристиках объекта недвижимости

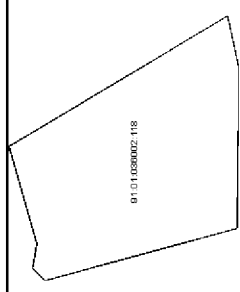
Земельный участок	
Лист № _____ Раздел 1	Всего листов выписки _____
31.08.2018 № 99/2018/157184866	Всего разделов: _____
Кадастровый номер:	91:01:036402:118

Условный номер земельного участка:	данные отсутствуют
Сведения о принятии акта (или) заключения договора, предусмотренного законодательством в соответствии с земельным законодательством исполнительных органов государственной власти или органов местного самоуправления, находящихся в государственной или муниципальной собственности земельного участка для строительства недвижимого имущества или иного недвижимого имущества, подлежащего использованию или иному целевому использованию:	данные отсутствуют
Сведения о том, что земельный участок или земельные участки образованы на основании решения об отчуждении земельного участка и (или) расположенного на нем объекта недвижимости для государственных или муниципальных нужд:	данные отсутствуют
Сведения о том, что земельный участок образован из земель или земельного участка, государственная собственность на которые не разграничена:	данные отсутствуют
Сведения о наличии земельного спора о местоположении границ земельного участка:	данные отсутствуют
Статус записи об объекте недвижимости:	Сведения об объекте недвижимости имеют статус "актуальные, ранее учтенные"
Общие отметки:	Планим: земельный участок не установлен в соответствии с требованиями земельного законодательства. Сведения необходимы для заполнения раздела 2 отсутствуют. Сведения необходимы для заполнения раздела 3.1 отсутствуют. Бондаренко Андрей Михайлович

Государственный регистратор	подпись	инициалы, фамилия
М.П.		

Выписка из Единого государственного реестра недвижимости об объекте недвижимости  
Описание местоположения земельного участка

Земельный участок	
Лист № _____ Раздел 3	Всего листов выписки _____
31.08.2018 № 99/2018/157184866	Всего разделов: _____
Кадастровый номер:	91:01:036402:118

План (чертеж, схема) земельного участка	
	

Масштаб 1: данные отсутствуют	Условные обозначения:
-------------------------------	-----------------------

Государственный регистратор	подпись	инициалы, фамилия
М.П.		

Выписка из Единого государственного реестра недвижимости об объекте недвижимости

Сведения о характеристиках объекта недвижимости

На основании запроса от 30.08.2018 г., поступившего на рассмотрение 31.08.2018 г., сообщается, что согласно записи Единого государственного реестра недвижимости:

<b>Жилая часть</b>	
Лист № _____ Раздела 1 _____	Всего листов выписки: _____
31.08.2018 № 99/2018/157184870	91/01/036002/121
Кадастровый номер: _____	
Номер кадастрового квартала:	91/01/036002
Дата прекращения кадастрового номера:	15.09.2009
Ранее присвоенный государственный учетный номер:	Кадастровый номер: 853659070036002/023
Адрес:	г. Севастополь, с. Орлянок, ул. Молодежная, 4А
Площадь:	1152 кв. м
Кадастровая стоимость, руб.:	1060473,6
Кадастровые номера расположенных в пределах земельного участка объектов недвижимости:	данные отсутствуют
Кадастровые номера объектов недвижимости, из которых образован объект недвижимости:	данные отсутствуют
Кадастровые номера образованных объектов недвижимости:	данные отсутствуют
Сведения о включении объекта недвижимости в состав предприятия как юридического лица:	данные отсутствуют
Государственный регистратор	ФГИС ЕГРН
полное наименование должности	подпись
	инициалы, фамилия

М.П.

Выписка из Единого государственного реестра недвижимости об объекте недвижимости

Сведения о характеристиках объекта недвижимости

Жилая часть

Сведения о характеристиках объекта недвижимости

На основании запроса от 30.08.2018 г., поступившего на рассмотрение 31.08.2018 г., сообщается, что согласно записи Единого государственного реестра недвижимости:

<b>Жилая часть</b>	
Лист № _____ Раздела 1 _____	Всего листов выписки: _____
31.08.2018 № 99/2018/157184870	91/01/036002/121
Кадастровый номер: _____	
Категория земель:	Категория не установлена
Вид разрешенного использования:	для строительства и обслуживания жилого дома, хозяйственных построек и сооружений (приусадебный участок)
Сведения о кадастровом назначении:	данные отсутствуют
Сведения о лесных участках и об иных природных объектах, расположенных в пределах земельного участка:	данные отсутствуют
Сведения о том, что земельный участок полностью или частично расположен в границах зон с особыми условиями использования территории или территории объекта культурного наследия:	данные отсутствуют
Сведения о том, что земельный участок расположен в границах особой экономической зоны, территории опережающего социально-экономического развития, зоны территориального развития в Российской Федерации, иной зоны:	данные отсутствуют
Сведения о том, что земельный участок расположен в границах особой охраняемой природной территории, охотничьих угодий, лесничества, лесопарков:	данные отсутствуют
Сведения о результатах проведения государственного земельного надзора:	данные отсутствуют
Сведения о расположении земельного участка в границах территории, в отношении которой утвержден проект развития территории:	данные отсутствуют
Государственный регистратор	ФГИС ЕГРН
полное наименование должности	подпись
	инициалы, фамилия

М.П.

Выписка из Единого государственного реестра недвижимости об объекте недвижимости  
Сведения о зарегистрированных объектах недвижимости

<b>Земельный участок</b>	
Лист №: _____	Всего листов выписки: _____
31.08.2018 № 99/2018/157184870	Всего разделов: _____
Кадастровый номер: 91:01:036402:121	
Условный номер земельного участка:	данные отсутствуют
Сведения о принятии акта (или) заключения договора, предусматривающего предоставление в соответствии с земельным законодательством исполнительным органом государственной власти или органом местного самоуправления полномочия осуществлять в государственной или муниципальной собственности земельного участка для строительства нецелевого дома с обязательного использования или нецелевого дома коммерческого использования:	данные отсутствуют
Сведения о том, что земельный участок или земельные участки образованы на основании решения об отчуждении земельного участка и (или) расположенного на нем объекта недвижимости для государственных или муниципальных нужд:	данные отсутствуют
Сведения о том, что земельный участок образован из земель или земельного участка, государственная собственность на которые не разграничена:	данные отсутствуют
Сведения о наличии земельного спора о местоположении границ земельного участка:	данные отсутствуют
Статус земли об объекте недвижимости:	Сведения об объекте недвижимости имеют статус "актуальные, ранее учтенные"
Особые отметки:	Правил земельного участка не установлено в соответствии с требованиями земельного законодательства. Сведения необходимые для заполнения раздела 3.1 отсутствуют. Сведения необходимые для заполнения раздела 4 отсутствуют. Сведения необходимые для заполнения раздела 4.1 отсутствуют. Сведения необходимые для заполнения раздела 4.2 отсутствуют. Бондаренко Андрей Михайлович
Получатель выписки:	
Государственный регистратор	ФГИС ЕПРН
полное наименование должности	подпись
	инициалы, фамилия

М.П.

Выписка из Единого государственного реестра недвижимости об объекте недвижимости  
Сведения о зарегистрированных правах

<b>Земельный участок</b>	
Лист №: _____	Всего листов выписки: _____
31.08.2018 № 99/2018/157184870	Всего разделов: _____
Кадастровый номер: 91:01:036402:121	
1. Правообладатель (правообладатели):	1.1 Шпиковская Юлия Ивановна
2. Вид, номер и дата государственной регистрации права:	2.1 Собственность, №91-01/001-01/001/382/016-4942 от 15.09.2016
3. Ограничение права и образование объекта недвижимости:	не зарегистрировано
4. Договоры участия в долевом строительстве:	данные отсутствуют
5. Заявленные в суд/арбитражном порядке права требования:	данные отсутствуют
6. Сведения о возращении в отчуждении зарегистрированного права:	данные отсутствуют
7. Сведения о наличии решения об отчуждении объекта недвижимости для государственных и муниципальных нужд:	данные отсутствуют
8. Сведения о невозможности государственной регистрации без личного участия правообладателя или его законного представителя:	данные отсутствуют
9. Правомогущие и сведения о наличии пасту выписки, но не раскрытых земельных и сведений о проведении государственной регистрации права (перехода, прекращения права), ограничении права или обременения объекта недвижимости, ссылки в отношении объекта недвижимости:	данные отсутствуют
10. Ограничение права без необходимого в силу закона согласия третьего лица, органа:	данные отсутствуют
11. Сведения о невозможности государственной регистрации перехода, прекращения, ограничения права на земельный участок из земель сельскохозяйственного назначения:	данные отсутствуют
Государственный регистратор	
полное наименование должности	подпись
	инициалы, фамилия

М.П.

**ФГИС ЕГРН**  
на предоставление сведений о факте регистрации права

Выписка из Единого государственного реестра недвижимости об объекте недвижимости  
Сведения о характеристиках объекта недвижимости

На основании запроса от 30.08.2018 г., поступившего на рассмотрение 31.08.2018 г., сообщается, что согласно записи Единого государственного реестра недвижимости:

**Жилая недвижимость**

Лист № \_\_\_\_\_ Раздела 1 \_\_\_\_\_ Всего листов выписки: \_\_\_\_\_  
 31.08.2018 № 99/2018/157184942  
 Кадастровый номер: 91/01/036002/128

Категория земель:	Категория не установлена
Вид разрешенного использования:	Для строительства и обслуживания жилого дома, хозяйственных построек и сооружений (присоединяемый участок)
Сведения о кадастровом назначении:	данные отсутствуют
Сведения о лесе, водных объектах и об иных природных объектах, расположенных в пределах земельного участка:	данные отсутствуют
Сведения о том, что земельный участок является или частично расположен в границах зоны с особыми условиями использования территории или территории объекта культурного наследия:	данные отсутствуют
Сведения о том, что земельный участок расположен в границах особой экономической зоны, территории опережающего социально-экономического развития, зоны территориального развития в Российской Федерации, иной зоны:	данные отсутствуют
Сведения о том, что земельный участок расположен в границах особой охраняемой природной территории, охотничьих угодий, лесничества, лесопарков:	данные отсутствуют
Сведения о результатах проведения государственного земельного надзора:	данные отсутствуют
Сведения о расположении земельного участка в границах территории, в отношении которой утвержден проект развития территории:	данные отсутствуют

Государственный регистратор \_\_\_\_\_ подпись \_\_\_\_\_  
 ФГИС ЕГРН \_\_\_\_\_ инициалы, фамилия \_\_\_\_\_

М.П.

**ФГИС ЕГРН**  
на предоставление сведений о факте регистрации права

Выписка из Единого государственного реестра недвижимости об объекте недвижимости  
Сведения о характеристиках объекта недвижимости

На основании запроса от 30.08.2018 г., поступившего на рассмотрение 31.08.2018 г., сообщается, что согласно записи Единого государственного реестра недвижимости:

**Жилая недвижимость**

Лист № \_\_\_\_\_ Раздела 1 \_\_\_\_\_ Всего листов выписки: \_\_\_\_\_  
 31.08.2018 № 99/2018/157184942  
 Кадастровый номер: 91/01/036002/128

Номер кадастрового квартала:	91/01/036002
Дата прекращения кадастрового номера:	24.12.2009
Ранее присвоенный государственный учетный номер:	Кадастровый номер: 853659070036002/0240
Адрес:	г. Севастополь, с. Орлянов, ул. Ливинская, 13
Площадь:	1369 кв. м
Кадастровая стоимость, руб.:	1260232,95
Кадастровые номера расположенных в пределах земельного участка объектов недвижимости:	данные отсутствуют
Кадастровые номера объектов недвижимости, из которых образован объект недвижимости:	данные отсутствуют
Кадастровые номера образованных объектов недвижимости:	данные отсутствуют
Сведения о включении объекта недвижимости в состав предприятия как юридического лица:	данные отсутствуют

Государственный регистратор \_\_\_\_\_ подпись \_\_\_\_\_  
 ФГИС ЕГРН \_\_\_\_\_ инициалы, фамилия \_\_\_\_\_

М.П.

Выписка из Единого государственного реестра недвижимости об объекте недвижимости  
Сведения о зарегистрированных объектах недвижимости

<b>Земельный участок</b>	
Лист №: _____	Всего листов выписки: _____
31.08.2018 № 99/2018/157184942	Всего разделов: _____
Кадастровый номер: 91:01:036402:128	
Условный номер земельного участка:	данные отсутствуют
Сведения о принятии акта (или) заключения договора, предусматривающего предоставление в соответствии с земельным законодательством исполнительным органом государственной власти или органом местного самоуправления, осуществляющим функции, не относящиеся к вопросам местного самоуправления, земельного участка для строительства нового дома индивидуального использования или нового дома коммерческого использования:	данные отсутствуют
Сведения о том, что земельный участок или земельные участки образованы на основании решения об отчуждении земельного участка и (или) расположенного на нем объекта недвижимости для государственных или муниципальных нужд:	данные отсутствуют
Сведения о том, что земельный участок образован из земель или земельного участка, государственная собственность на которые не разграничена:	данные отсутствуют
Сведения о наличии земельного спора о местоположении границ земельного участка:	данные отсутствуют
Статус земли об объекте недвижимости:	Сведения об объекте недвижимости имеют статус "актуальные, ранее учтенные"
Особые отметки:	Правил земельного участка не установлено в соответствии с требованиями земельного законодательства. Сведения необходимые для заполнения раздела 3.1 отсутствуют. Сведения необходимые для заполнения раздела 4 отсутствуют. Сведения необходимые для заполнения раздела 4.1 отсутствуют. Сведения необходимые для заполнения раздела 4.2 отсутствуют. Бондаренко Андрей Михайлович

Государственный регистратор	полное наименование должности	подпись	инициалы, фамилия
		М.П.	

Выписка из Единого государственного реестра недвижимости об объекте недвижимости  
Сведения о зарегистрированных правах

<b>Земельный участок</b>	
Лист №: _____	Всего листов выписки: _____
31.08.2018 № 99/2018/157184942	Всего разделов: _____
Кадастровый номер: 91:01:036402:128	
1. Правообладатель (правообладатели):	1.1. Воронкова Игорь Васильевич
2. Вид, номер и дата государственной регистрации права:	2.1. Собственность, №91/01/036402/28-91/001/2018-1 от 16.07.2018
3. Ограничение права и образование объекта недвижимости:	не зарегистрировано
4. Договоры участия в долевом строительстве:	данные отсутствуют
5. Заявленные в суд/арбитражном порядке права требования:	данные отсутствуют
6. Сведения о возращении в отчуждении зарегистрированного права:	данные отсутствуют
7. Сведения о наличии решения об отчуждении объекта недвижимости для государственных и муниципальных нужд:	данные отсутствуют
8. Сведения о невозможности государственной регистрации без личного участия правообладателя или его законного представителя:	данные отсутствуют
9. Правомогутствие и сведения о наличии пасту выписки, но не расконтурных заявлений о проведении государственной регистрации права (перехода, прекращения права), образовании права или обременения объекта недвижимости, ссылки в отношении объекта недвижимости:	данные отсутствуют
10. Ограничение права без необходимого в силу закона согласия третьего лица, органа:	данные отсутствуют
11. Сведения о невозможности государственной регистрации перехода, прекращения, ограничения права на земельный участок из земель сельскохозяйственного назначения:	данные отсутствуют

Государственный регистратор	полное наименование должности	подпись	инициалы, фамилия
		М.П.	

Выписка из Единого государственного реестра недвижимости об объекте недвижимости  
Сведения о характеристиках объекта недвижимости

Жилая часть участка	Лист № _____ Раздела 1 _____ Всего листов выписки _____	Всего листов выписки _____
	31.08.2018 № 99/2018/15718/014	
Кадастровый номер:	91:01:036002:141	

Категория земель:	Категория не установлена
Вид разрешенного использования:	для строительства и обслуживания жилого дома, хозяйственных построек и сооружений
Сведения о кадастровом инженере:	данные отсутствуют
Сведения о лесах, водных объектах и объектах природных объектов, расположенных в пределах земельного участка:	данные отсутствуют
Сведения о том, что земельный участок полностью или частично расположен в границах зоны с особыми условиями использования территории или территории объекта культурного наследия:	данные отсутствуют
Сведения о том, что земельный участок расположен в границах особой экономической зоны, территории опережающего социально-экономического развития, зоны территориального развития в Российской Федерации, иной зоны:	данные отсутствуют
Сведения о том, что земельный участок расположен в границах особо охраняемой природной территории, охотничьих угодий, лесничеств, заказников:	данные отсутствуют
Сведения о результатах проведения государственного земельного истории:	данные отсутствуют
Сведения о расположении земельного участка в границах территории, в отношении которой утвержден проект межевания территории:	данные отсутствуют

Государственный регистратор	полное наименование должности	подпись	ФГИС ЕГРН
			инициалы, фамилия

М.П.

Выписка из Единого государственного реестра недвижимости об объекте недвижимости  
Сведения о характеристиках объекта недвижимости

Жилая часть участка	Лист № _____ Раздела 1 _____ Всего листов выписки _____	Всего листов выписки _____
	31.08.2018 № 99/2018/15718/014	
Кадастровый номер:	91:01:036002:141	

Номер кадастрового квартала:	91:01:036002
Дата прекращения кадастрового номера:	18.12.2006
Ранее практический государственный учётный номер:	данные отсутствуют
Адрес:	г. Севастополь, Батумский район, с. Орлянок, ул. Дачников, 2
Площадь:	1105 кв. м
Кадастровый номер участка, рубл.:	101720775
Кадастровые номера расположенных в пределах земельного участка объектов недвижимости:	данные отсутствуют
Кадастровые номера объектов недвижимости, из которых образован объект недвижимости:	данные отсутствуют
Кадастровые номера образованных объектов недвижимости:	данные отсутствуют
Сведения о включении объекта недвижимости в состав предприятия как юридического лица:	данные отсутствуют

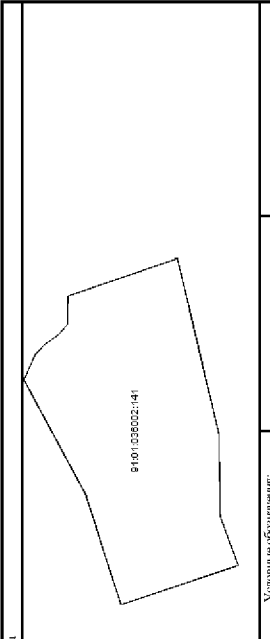
Государственный регистратор	полное наименование должности	подпись	ФГИС ЕГРН
			инициалы, фамилия

М.П.

Выписка из Единого государственного реестра недвижимости об объекте недвижимости  
Сведения о характеристиках объекта недвижимости

<b>Земельный участок</b>	
Лист № _____ Раздела 1	Всего листов выписки _____
31.08.2018 № 99/2018/157185014	Всего разделов: _____
Кадастровый номер: _____	91:01:036002:141
Условный номер земельного участка:	
Сведения о принятии акта (или) заключения договора, предусмотренного законодательством в соответствии с земельным законодательством исполнительных органов государственной власти или органов местного самоуправления, находящихся в государственной или муниципальной собственности земельного участка для строительства недвижимого имущества, использования или иного вида коммерческого использования:	данные отсутствуют
Сведения о том, что земельный участок или земельные участки образованы на основании решения об отчуждении земельного участка и (или) расположенного на нем объекта недвижимости для государственных или муниципальных нужд:	данные отсутствуют
Сведения о том, что земельный участок образован из земель или земельного участка, государственная собственность на которые не разграничена:	данные отсутствуют
Сведения о наличии земельного спора о местоположении границ земельного участка:	данные отсутствуют
Статус записи об объекте недвижимости:	Сведения об объекте недвижимости имеют статус "актуальные, ранее утверждённые"
Особые отметки:	Правила земельного участка не установлены в соответствии с требованиями земельного законодательства. Сведения необходимые для заполнения раздела 2 отсутствуют. Сведения необходимые для заполнения раздела 3.1 отсутствуют. Сведения необходимые для заполнения раздела 4.1 отсутствуют. Сведения необходимые для заполнения раздела 4.2 отсутствуют.
Подпись выписки:	Бондаренко Андрей Михайлович
Государственный регистратор	подпись _____
полное наименование должности _____	
М.П.	
ФГИС ЕПРН	
инициалы, фамилия _____	

Выписка из Единого государственного реестра недвижимости об объекте недвижимости  
Описание местоположения земельного участка

<b>Земельный участок</b>	
Лист № _____ Раздела 3	Всего листов выписки _____
31.08.2018 № 99/2018/157185014	Всего разделов: _____
Кадастровый номер: _____	91:01:036002:141
План (чертеж, схема) земельного участка	
	
Масштаб 1: данные отсутствуют	Условные обозначения: _____
Государственный регистратор	
полное наименование должности _____	
М.П.	
ФГИС ЕПРН	
инициалы, фамилия _____	



Выписка из Единого государственного реестра недвижимости об объекте недвижимости

Сведения о характеристиках объекта недвижимости

На основании запроса от 30.08.2018 г., поступившего на рассмотрение 31.08.2018 г., сообщая, что согласно записи Единого государственного реестра недвижимости

<b>Жилая недвижимость</b>	
Лист № _____ Раздела 1 _____	Всего листов выписки _____
31.08.2018 № 99/2018/157185430	
Кадастровый номер: 91/01/036002/150	
Номер кадастрового квартала:	91/01/036002
Дата приема в кадастровый номер:	19.06.2006
Ранее присвоенный государственный учетный номер:	Кадастровый номер: 8536590700364002/0065
Адрес:	г. Севастополь, Батумский район, с. Орлянок, ул. Амер-Хан Султана, 2
Площадь:	1168 кв. м
Кадастровый стоимостный рубль:	1075202.4
Кадастровые номера расположенных в пределах земельного участка объектов недвижимости:	данные отсутствуют
Кадастровые номера объектов недвижимости, из которых образован объект недвижимости:	данные отсутствуют
Кадастровые номера образованных объектов недвижимости:	данные отсутствуют
Сведения о включении объекта недвижимости в состав предприятия как юридического комплекса:	
Государственный регистратор	ФГИС ЕГРН
полное наименование должности	подпись
	инициалы, фамилия

М.П.

Сведения о характеристиках объекта недвижимости

<b>Жилая недвижимость</b>	
Лист № _____ Раздела 1 _____	Всего листов выписки _____
31.08.2018 № 99/2018/157185430	
Кадастровый номер: 91/01/036002/150	
Категория земель:	Категория не установлена
Вид разрешенного использования:	для строительства и обслуживания жилого дома, жилищных построек и сооружений (присоединяемый участок)
Сведения о кадастровом назначении:	данные отсутствуют
Сведения о лесных объектах и об иных природных объектах, расположенных в пределах земельного участка:	данные отсутствуют
Сведения о том, что земельный участок полностью или частично расположен в границах зоны с особыми условиями использования территории или территории объекта культурного наследия:	данные отсутствуют
Сведения о том, что земельный участок расположен в границах особой экономической зоны, территории опережающего социально-экономического развития, зоны территориального развития в Российской Федерации, иной зоны:	данные отсутствуют
Сведения о том, что земельный участок расположен в границах особой охраняемой природной территории, охотничьих угодий, лесничества, лесопарков:	данные отсутствуют
Сведения о результатах проведения государственного земельного надзора:	данные отсутствуют
Сведения о расположении земельного участка в границах территории, в отношении которой утвержден проект развития территории:	данные отсутствуют
Государственный регистратор	ФГИС ЕГРН
полное наименование должности	подпись
	инициалы, фамилия

М.П.

Выписка из Единого государственного реестра недвижимости об объекте недвижимости  
Сведения о зарегистрированных объектах недвижимости

<b>Земельный участок</b>	
Лист № _____ Раздел 1	Всего листов выписки _____
31.08.2018 № 99/2018/157185430	Всего разделов: _____
Кадастровый номер:	91:01:036402:150
Условный номер земельного участка:	данные отсутствуют
Сведения о принятии акта (или) заключения договора, предусматривающего предоставление в соответствии с земельным законодательством исполнительным органом государственной власти или органом местного самоуправления, осуществляющим функции, в том числе, для муниципальной собственности земельного участка для строительства нецелевого дома социального использования или нецелевого дома коммерческого использования:	данные отсутствуют
Сведения о том, что земельный участок или земельные участки образованы на основании решения об отчуждении земельного участка и (или) распоряженного на нем объекта недвижимости для государственных или муниципальных нужд:	данные отсутствуют
Сведения о том, что земельный участок образован из земель или земельного участка, государственная собственность на которые не разграничена:	данные отсутствуют
Сведения о наличии земельного спора о местоположении границ земельного участка:	данные отсутствуют
Статус зипки об объекте недвижимости	Сведения об объекте недвижимости (наименование, кадастровый номер, статус, "актуальные, ранее утратившие")
Общие отметки	Правил земельного участка не установлено в соответствии с требованиями земельного законодательства. Сведения, необходимые для заполнения раздела 3.1 отсутствуют.
Подписать выписку	Бондаренко Андрей Михайлович

Государственный регистратор	полное наименование должности	подпись	инициалы, фамилия

М.П.

Выписка из Единого государственного реестра недвижимости об объекте недвижимости  
Сведения о зарегистрированных правах

<b>Земельный участок</b>			
Лист № _____ Раздел 2	Всего листов выписки _____		
31.08.2018 № 99/2018/157185430	Всего разделов: _____		
Кадастровый номер:	91:01:036402:150		
1. Правообладатель (правообладатели):	1.1 Мещалев (Суфр) Надежда		
2. Вид, номер и дата государственной регистрации права:	2.1 Собственность, №91:01:036402:150:91:001/2017-1 от 24.04.2017		
3. Ограничение права и обременение объекта недвижимости:	не зарегистрировано		
4. Договоры участия в долевом строительстве:	данные отсутствуют		
5. Заявленные в судебном порядке права требования:	данные отсутствуют		
6. Сведения о возращении в отчуждении зарегистрированного права:	данные отсутствуют		
7. Сведения о наличии решения об отчуждении объекта недвижимости для государственных и муниципальных нужд:	данные отсутствуют		
8. Сведения о невозможности государственной регистрации без личного участия правообладателя или его законного представителя:	данные отсутствуют		
9. Правомогущие и сведения о наличии пасту выписки, но не раскрытых земельных и сведений о проведении государственной регистрации права (перехода, прекращения права), ограничении права или обременения объекта недвижимости, связанных с отчуждением объекта недвижимости:	данные отсутствуют		
10. Ограничение права без необходимого в силу закона согласия третьего лица, органа:	данные отсутствуют		
11. Сведения о невозможности государственной регистрации перехода, прекращения, ограничения права на земельный участок из земель сельскохозяйственного назначения:	данные отсутствуют		
Государственный регистратор	полное наименование должности	подпись	инициалы, фамилия

М.П.

Выписка из Единого государственного реестра недвижимости об объекте недвижимости

Сведения о характеристиках объекта недвижимости

На основании запроса от 30.08.2018 г., поступившего на рассмотрение 31.08.2018 г., сообщая, что согласно записи Единого государственного реестра недвижимости

<b>Жилая часть</b>	
Лист № _____ Раздела 1 _____	Всего листов выписки: _____
31.08.2018 № 99/2018/15718569	
Кадастровый номер: 91/01/036002/179	
Номер кадастрового квартала:	91/01/036002
Дата приема в кадастровый номер:	29.11.2004
Ранее присвоенный государственный учетный номер:	Кадастровый номер: 853659070036002/0021
Адрес:	г. Севастополь, с. Орлянок, ул. Амер-Хан Султана, 5
Площадь:	1051 кв. м
Кадастровая стоимость, руб.:	967498,05
Кадастровые номера расположенных в пределах земельного участка объектов недвижимости:	данные отсутствуют
Кадастровые номера объектов недвижимости, из которых образован объект недвижимости:	данные отсутствуют
Кадастровые номера образованных объектов недвижимости:	данные отсутствуют
Сведения о включении объекта недвижимости в состав предприятия как юридического лица:	данные отсутствуют
Государственный регистратор	ФГИС ЕГРН
полное наименование должности	подпись
	инициалы, фамилия

М.П.

Сведения о характеристиках объекта недвижимости

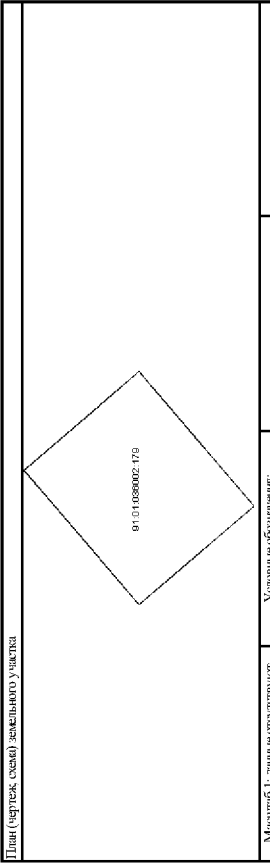
<b>Жилая часть</b>	
Лист № _____ Раздела 1 _____	Всего листов выписки: _____
31.08.2018 № 99/2018/15718569	
Кадастровый номер: 91/01/036002/179	
Категория земель:	Категория не установлена
Вид разрешенного использования:	для строительства и обслуживания жилого дома, хозяйственных построек и сооружений (при кадастровом учете)
Сведения о кадастровом назначении:	данные отсутствуют
Сведения о лесных участках и об иных природных объектах, расположенных в пределах земельного участка:	данные отсутствуют
Сведения о том, что земельный участок полностью или частично расположен в границах зон с особыми условиями использования территории или территории объекта культурного наследия:	данные отсутствуют
Сведения о том, что земельный участок расположен в границах особой экономической зоны, территории опережающего социально-экономического развития, зоны территориального развития в Российской Федерации, иной зоны:	данные отсутствуют
Сведения о том, что земельный участок расположен в границах особой экономической зоны, территории опережающего социально-экономического развития, зоны территориального развития в Российской Федерации, иной зоны:	данные отсутствуют
Сведения о результатах проведения государственного земельного надзора:	данные отсутствуют
Сведения о расположении земельного участка в границах территории, в отношении которой утвержден проект развития территории:	данные отсутствуют
Государственный регистратор	ФГИС ЕГРН
полное наименование должности	подпись
	инициалы, фамилия

М.П.

Выписка из Единого государственного реестра недвижимости об объекте недвижимости  
Сведения о характеристиках объекта недвижимости

<b>Земельный участок</b>	
Лист № _____ Раздел 1	Всего листов выписки _____
31.08.2018 № 99/2018/15718569	Всего разделов: _____
Кадастровый номер:	91:01:036402:179
Условный номер земельного участка:	
Сведения о принятии акта (или) заключения договора, предусмотренного законодательством в соответствии с земельным законодательством исполнительным органом государственной власти или органом местного самоуправления, находящимся в государственной или муниципальной собственности земельного участка для строительства нового дома, содвигания или перемещения дома коммерческого использования:	данные отсутствуют
Сведения о том, что земельный участок или земельные участки образованы на основании решения об отчуждении земельного участка и (или) расположенного на нем объекта недвижимости для государственных или муниципальных нужд:	данные отсутствуют
Сведения о том, что земельный участок образован из земель или земельного участка, государственная собственность на которые не разграничена:	данные отсутствуют
Сведения о наличии земельного спора о местоположении границ земельного участка:	данные отсутствуют
Статус записи об объекте недвижимости:	Сведения об объекте недвижимости имеют статус "актуальные, ранее утверждённые"
Общие отметки:	Правые земельного участка не установлены в соответствии с требованиями земельного законодательства. Сведения необходимы для заполнения раздела 2 отсутствуют. Сведения необходимы для заполнения раздела 3.1 отсутствуют. Сведения необходимы для заполнения раздела 4 отсутствуют. Сведения необходимы для заполнения раздела 4.1 отсутствуют. Сведения необходимы для заполнения раздела 4.2 отсутствуют.
Получатель выписки:	Бондаренко Андрей Михайлович
Государственный регистратор	подпись _____
полное наименование должности _____	
М.П.	
ФГИС ЕГРН	
инициалы, фамилия _____	

Выписка из Единого государственного реестра недвижимости об объекте недвижимости  
Описание местоположения земельного участка

<b>Земельный участок</b>	
Лист № _____ Раздел 3	Всего листов выписки _____
31.08.2018 № 99/2018/15718569	Всего разделов: _____
Кадастровый номер:	91:01:036402:179
План (чертеж, схема) земельного участка	
	
Масштаб 1: данные отсутствуют	Условные обозначения: _____
Государственный регистратор	
полное наименование должности _____	
М.П.	
ФГИС ЕГРН	
инициалы, фамилия _____	

Выписка из Единого государственного реестра недвижимости об объекте недвижимости

Сведения о характеристиках объекта недвижимости

Основания запроса от 30.08.2018 г., поступившего на рассмотрение 31.08.2018 г., сообщая, что согласно записи Единого государственного реестра недвижимости

<b>Жилая недвижимость</b>	
Лист № _____ Раздела 1 _____	Всего листов выписки: _____
31.08.2018 № 99/2018/157185712	
Кадастровый номер: 91:01:036002:184	
Номер кадастрового квартала:	91:01:036002
Дата прекращения кадастрового номера:	20.03.1997
Ранее присвоенный государственный учетный номер:	данные отсутствуют
Адрес:	г. Севастополь, с. Орлянов, ул. Ливинская, 29
Площадь:	1400 кв. м
Кадастровые стоимость, руб.:	1288770
Кадастровые номера расположенных в пределах земельного участка объектов недвижимости:	данные отсутствуют
Кадастровые номера объектов недвижимости, из которых образован объект недвижимости:	данные отсутствуют
Кадастровые номера образованных объектов недвижимости:	данные отсутствуют
Сведения о включении объекта недвижимости в состав предприятия как юридического лица:	данные отсутствуют
Государственный регистратор	ФГИС ЕГРН
полное наименование должности	подпись
	инициалы, фамилия

М.П.

Сведения о характеристиках объекта недвижимости

<b>Жилая недвижимость</b>	
Лист № _____ Раздела 1 _____	Всего листов выписки: _____
31.08.2018 № 99/2018/157185712	
Кадастровый номер: 91:01:036002:184	
Категория земель:	Категория не установлена
Вид разрешенного использования:	Для строительства и обслуживания жилого дома
Сведения о кадастровом инвентаре:	данные отсутствуют
Сведения о лесах, водных объектах и об иных природных объектах, расположенных в пределах земельного участка:	данные отсутствуют
Сведения о том, что земельный участок полностью или частично расположен в границах зоны с особыми условиями использования территории или территории объекта культурного наследия:	данные отсутствуют
Сведения о том, что земельный участок расположен в границах особой экономической зоны, территории опережающего социально-экономического развития, зоны территориального развития в Российской Федерации, иной зоны:	данные отсутствуют
Сведения о том, что земельный участок расположен в границах особо охраняемой природной территории, охотничьих угодий, лесничеств, заказников:	данные отсутствуют
Сведения о результатах проведения государственного земельного истории:	данные отсутствуют
Сведения о расположении земельного участка в границах территории, в отношении которой утвержден проект межевания территории:	данные отсутствуют
Государственный регистратор	ФГИС ЕГРН
полное наименование должности	подпись
	инициалы, фамилия

М.П.

Выписка из Единого государственного реестра недвижимости об объекте недвижимости  
Сведения о зарегистрированных объектах недвижимости

<b>Земельный участок</b>	
Лист № _____ Раздел 1	Всего листов выписки _____
31.08.2018 № 99/2018/157185712	
Кадастровый номер: 91:01:036402:184	
Условный номер земельного участка:	данные отсутствуют
Сведения о принятии акта (или) заключения договора, предусматривающего предоставление в соответствии с земельным законодательством исполнительным органом государственной власти или органом местного самоуправления полномочий в государственной или муниципальной собственности земельного участка для строительства нового дома с использованием или нового дома коммерческого использования:	данные отсутствуют
Сведения о том, что земельный участок или земельные участки образованы на основании решения об отчуждении земельного участка и (или) расположенного на нем объекта недвижимости для государственных или муниципальных нужд:	данные отсутствуют
Сведения о том, что земельный участок образован из земель или земельного участка, государственная собственность на которые не разграничена:	данные отсутствуют
Сведения о наличии земельного спора о местоположении границ земельного участка:	данные отсутствуют
Статус записи об объекте недвижимости:	Сведения об объекте недвижимости имеют статус "актуальные, ранее утратившие"
Особые отметки:	Правил земельного участка не установлено в соответствии с требованиями земельного законодательства. Сведения о категории земель имеют статус «Актуальные неактуальность взыскание». Право ограничения права, ограничение объекта недвижимости зарегистрировано на данный объект недвижимости с категорией земель отсутствует. Сведения необходимые для заполнения раздела 3.1 отсутствуют. Сведения необходимые для заполнения раздела 4 отсутствуют. Сведения необходимые для заполнения раздела 4.2 отсутствуют.
Получатель выписки:	Бондаренко Андрей Михайлович
Государственный регистратор	полное наименование должности
	подпись
	М.П.
	ФГИС ЕГРН
	инициалы, фамилия

Выписка из Единого государственного реестра недвижимости об объекте недвижимости  
Сведения о зарегистрированных правах

<b>Земельный участок</b>	
Лист № _____ Раздел 2	Всего листов выписки _____
31.08.2018 № 99/2018/157185712	
Кадастровый номер: 91:01:036402:184	
1. Правообладатель (правообладатели):	1.1 Нерасова Ирина Александровна
2. Вид, номер и дата государственной регистрации права:	2.1 Собственность, №91-01/001-01/001/004/2016-3844 от 29.03.2016
3. Ограничение права и образование объекта недвижимости:	не зарегистрировано
4. Договоры участия в долевом строительстве:	данные отсутствуют
5. Заключенные в судебном порядке права требования:	данные отсутствуют
6. Сведения о возращении в отчуждении зарегистрированного права:	данные отсутствуют
7. Сведения о наличии решения об отчуждении объекта недвижимости для государственных и муниципальных нужд:	данные отсутствуют
8. Сведения о невозможности государственной регистрации без личного участия правообладателя или его законного представителя:	данные отсутствуют
9. Правомогущие и сведения о наличии пасту выписки, но не расконтурных земельных и сведения о наличии государственной регистрации права (перехода, прекращения права), ограничение права или обременение объекта недвижимости, сделки и отношения объекта недвижимости:	данные отсутствуют
10. Ограничения права без необходимого в силу закона согласия третьего лица, органа:	данные отсутствуют
11. Сведения о невозможности государственной регистрации перехода, прекращения, ограничения права на земельный участок из земель сельскохозяйственного назначения:	данные отсутствуют
Государственный регистратор	полное наименование должности
	подпись
	М.П.
	ФГИС ЕГРН
	инициалы, фамилия

Выписка из Единого государственного реестра недвижимости об объекте недвижимости

Сведения о характеристиках объекта недвижимости

На основании запроса от 30.08.2018 г., поступившего на рассмотрение 31.08.2018 г., сообщая, что согласно записи Единого государственного реестра недвижимости

<b>Жилая недвижимость</b>	
Лист № _____ Раздела 1 _____	Всего листов выписки: _____
31.08.2018 № 99/2018/157185/03	
Кадастровый номер: 91/01/036002/188	
Номер кадастрового квартала:	91/01/036002
Дата приема в кадастровый номер:	18.12.2007
Ранее присвоенный государственный учетный номер:	Кадастровый номер: 853659070036002/0117
Адрес:	г. Севастополь, с. Орлянов, ул. Амер-Хан Султана, д. 19
Площадь:	1057 кв. м
Кадастровая стоимость, руб.:	973021,35
Кадастровые номера расположенных в пределах земельного участка объектов недвижимости:	данные отсутствуют
Кадастровые номера объектов недвижимости, из которых образован объект недвижимости:	данные отсутствуют
Кадастровые номера образованных объектов недвижимости:	данные отсутствуют
Сведения о включении объекта недвижимости в состав предприятия как юридического лица:	данные отсутствуют
Государственный регистратор	ФГИС ЕГРН
полное наименование должности	подпись
	инициалы, фамилия

М.П.

<b>Жилая недвижимость</b>	
Лист № _____ Раздела 1 _____	Всего листов выписки: _____
31.08.2018 № 99/2018/157185/03	
Кадастровый номер: 91/01/036002/188	
Категория земель:	Категория не установлена
Вид разрешенного использования:	для строительства и обслуживания жилого дома, хозяйственных построек и сооружений (при садовом участке)
Сведения о кадастровом назначении:	данные отсутствуют
Сведения о лесных участках и об иных природных объектах, расположенных в пределах земельного участка:	данные отсутствуют
Сведения о том, что земельный участок полностью или частично расположен в границах зон с особыми условиями использования территории или территории объекта культурного наследия:	данные отсутствуют
Сведения о том, что земельный участок расположен в границах особой экономической зоны, территории опережающего социально-экономического развития, зоны территориального развития в Российской Федерации, иной зоны:	данные отсутствуют
Сведения о том, что земельный участок расположен в границах особой охраняемой природной территории, охотничьих угодий, лесничества, лесопарков:	данные отсутствуют
Сведения о результатах проведения государственного земельного надзора:	данные отсутствуют
Сведения о расположении земельного участка в границах территории, в отношении которой утвержден проект развития территории:	данные отсутствуют
Государственный регистратор	ФГИС ЕГРН
полное наименование должности	подпись
	инициалы, фамилия

М.П.

Выписка из Единого государственного реестра недвижимости об объекте недвижимости  
Сведения о зарегистрированных объектах недвижимости

<b>Земельный участок</b>	
Лист №: _____	Всего листов выписки: _____
31.08.2018 № 99/2018/157185703	Всего разделов: _____
Кадастровый номер: 91:01:036402:188	
Условный номер земельного участка:	данные отсутствуют
Сведения о принятии акта (или) заключения договора, предусматривающего предоставление в соответствии с земельным законодательством исполнительным органом государственной власти или органом местного самоуправления, осуществляющим функции, в том числе, для муниципальной собственности земельного участка для строительства нецелевого дома с использованием или нецелевого дома коммерческого использования:	данные отсутствуют
Сведения о том, что земельный участок или земельные участки образованы на основании решения об отчуждении земельного участка и (или) расположенного на нем объекта недвижимости для государственных или муниципальных нужд:	данные отсутствуют
Сведения о том, что земельный участок образован из земель или земельного участка, государственная собственность на которые не разграничена:	данные отсутствуют
Сведения о наличии земельного спора о местоположении границ земельного участка:	данные отсутствуют
Статус земли об объекте недвижимости:	Сведения об объекте недвижимости имеют статус "актуальные, ранее учтенные"
Особые отметки:	Правил земельного участка не установлено в соответствии с требованиями земельного законодательства. Сведения необходимые для заполнения раздела 3.1 отсутствуют. Сведения необходимые для заполнения раздела 4 отсутствуют. Сведения необходимые для заполнения раздела 4.1 отсутствуют. Сведения необходимые для заполнения раздела 4.2 отсутствуют.
Получатель выписки:	Бондаренко Андрей Михайлович

Государственный регистратор	полное наименование должности	подпись	инициалы, фамилия
			М.П.

Выписка из Единого государственного реестра недвижимости об объекте недвижимости  
Сведения о зарегистрированных правах

<b>Земельный участок</b>	
Лист №: _____	Всего листов выписки: _____
31.08.2018 № 99/2018/157185703	Всего разделов: _____
Кадастровый номер: 91:01:036402:188	
1. Правообладатель (правообладатели):	1.1 Бондаренко Петр Васильевич
2. Вид, номер и дата государственной регистрации права:	2.1 Собственность, №91-01/001-01/001/004/2016-6241 от 08.04.2016
3. Ограничение права и образование объекта недвижимости:	не зарегистрировано
4. Договоры участия в долевом строительстве:	данные отсутствуют
5. Заявленные в суд/арбитражном порядке права требования:	данные отсутствуют
6. Сведения о возращении в отчуждении зарегистрированного права:	данные отсутствуют
7. Сведения о наличии решения об отчуждении объекта недвижимости для государственных и муниципальных нужд:	данные отсутствуют
8. Сведения о невозможности государственной регистрации без личного участия правообладателя или его законного представителя:	данные отсутствуют
9. Правомогущие и сведения о наличии пасту выписки, но не раскрытых земельных или сведений о проведении государственной регистрации права (перехода, прекращения права), образовании права или обременения объекта недвижимости, ссылки на отношения объекта недвижимости:	данные отсутствуют
10. Ограничение права без необходимого в силу закона согласия третьего лица, органа:	данные отсутствуют
11. Сведения о невозможности государственной регистрации перехода, прекращения, ограничения права на земельный участок из земель сельскохозяйственного назначения:	данные отсутствуют

Государственный регистратор	полное наименование должности	подпись	инициалы, фамилия
			М.П.



Основания запроса от 30.08.2018 г., поступившего на рассмотрение 31.08.2018 г., сообщая, что согласно записи Единого государственного реестра недвижимости

<b>Жилая недвижимость</b>	
Лист № _____ Раздела I _____	Всего листов выписки: _____
31.08.2018 № 99/2018/157186/06	
Кадастровый номер: 91:01:036002:228	
Номер кадастрового квартала:	91:01:036002
Дата прекращения кадастрового номера:	01.11.2013
Ранее присвоенный государственный учетный номер:	Кадастровый номер: 853659070036002/024
Адрес:	г. Севастополь, с. Орлянок, улица Амер-Хан Султана, 8
Площадь:	1049 кв. м
Кадастровая стоимость, руб.:	965656,95
Кадастровые номера расположенных в пределах земельного участка объектов недвижимости:	данные отсутствуют
Кадастровые номера объектов недвижимости, из которых образован объект недвижимости:	данные отсутствуют
Кадастровые номера образованных объектов недвижимости:	данные отсутствуют
Сведения о включении объекта недвижимости в состав предприятия как юридического лица:	данные отсутствуют
Государственный регистратор	ФГИС ЕГРН
полное наименование должности	подпись
	инициалы, фамилия

М.П.

<b>Жилая недвижимость</b>	
Лист № _____ Раздела I _____	Всего листов выписки: _____
31.08.2018 № 99/2018/157186/06	
Кадастровый номер: 91:01:036002:228	
Категория земель:	Земли населенных пунктов
Вид разрешенного использования:	2.1. Для индивидуального жилищного строительства
Сведения о кадастровом инженере:	данные отсутствуют
Сведения о лесах, водных объектах и об иных природных объектах, расположенных в пределах земельного участка:	данные отсутствуют
Сведения о том, что земельный участок полностью или частично расположен в границах зоны с особыми условиями использования территории или территории объекта культурного наследия:	данные отсутствуют
Сведения о том, что земельный участок расположен в границах особой экономической зоны, территории опережающего социально-экономического развития, зоны территориального развития в Российской Федерации, иной зоны:	данные отсутствуют
Сведения о том, что земельный участок расположен в границах особо охраняемой природной территории, охотничьих угодий, лесничеств, заказников:	данные отсутствуют
Сведения о результатах проведения государственного земельного историко:	данные отсутствуют
Сведения о расположении земельного участка в границах территории, в отношении которой утвержден проект межевания территории:	данные отсутствуют
Государственный регистратор	ФГИС ЕГРН
полное наименование должности	подпись
	инициалы, фамилия

М.П.

Выписка из Единого государственного реестра недвижимости об объекте недвижимости  
Сведения о характеристиках объекта недвижимости

<b>Земельный участок</b>	
Лист № _____ Раздел 1 _____	Всего листов выписки _____
31.08.2018 № 99/2018/157186706	
Кадастровый номер: 91:01:036002:228	
Условный номер земельного участка:	данные отсутствуют
Сведения о принятии акта (или) заключения договора, предусматривающего предоставление в соответствии с земельным законодательством исполнительным органом государственной власти или органом местного самоуправления, находящимся в государственной или муниципальной собственности земельного участка для строительства жилого дома с индивидуальным использованием или жилого дома коммерческого использования:	данные отсутствуют
Сведения о том, что земельный участок или земельные участки образованы на основании решения об отчуждении земельного участка и (или) расположенного на нем объекта недвижимости для государственных или муниципальных нужд:	данные отсутствуют
Сведения о том, что земельный участок образован из земель или земельного участка, государственная собственность на которые не разграничена:	данные отсутствуют
Сведения о наличии земельного спора о местоположении границ земельного участка:	данные отсутствуют
Статус записи об объекте недвижимости:	Сведения об объекте недвижимости имеют статус "актуальные, ранее учтенные"
Особые отметки:	Правил земельного участка не установлено в соответствии с требованиями земельного законодательства. Сведения необходимые для заполнения раздела 3.1 отсутствуют. Сведения необходимые для заполнения раздела 4 отсутствуют. Сведения необходимые для заполнения раздела 4.1 отсутствуют. Сведения необходимые для заполнения раздела 4.2 отсутствуют. Бондаренко Андрей Михайлович
Государственный регистратор	полная наименование должности _____
	подпись _____
	М.П. _____
	инициалы, фамилия _____

Выписка из Единого государственного реестра недвижимости об объекте недвижимости  
Сведения о зарегистрированных правах

<b>Земельный участок</b>	
Лист № _____ Раздел 2 _____	Всего листов выписки _____
31.08.2018 № 99/2018/157186706	
Кадастровый номер: 91:01:036002:228	
1. Правообладатель (правообладатели):	1.1 Давыдова Ольга Юрьевна
2. Вид, номер и дата государственной регистрации права:	2.1 Собственность, №91/01/001-91/001/167/2016-542/1 от 22.11.2016
Ограничение права и обременение объекта недвижимости:	
3. 3.1.1.	запрет на совершение регистрационных действий. Запрет совершать любые регистрационные действия в отношении земельного участка. Кадастровый (условный) номер: 91:01:036002:228. Земельный участок - Категория земель: Земли населенных пунктов - 2.1 "Для индивидуального жилищного строительства". Площадь: 1099/00 кв.м. Адрес (местоположение): г. Севастополь, с. Орлиное, улица Амет-Хан Султан, 8
3.1.1.	дата государственной регистрации: 01.02.2018
3.1.1.	номер государственной регистрации: 91/01/036002:228-91/001/2018-1
3.1.1.	срок, на который установлено ограничение прав и обременение объекта недвижимости: Срок не определен
3.1.1.	лицо, в пользу которого установлено ограничение прав и обременение объекта недвижимости: _____
3.1.1.	основание государственной регистрации: _____
4.	Определение районного суда, г. Севастополь В.С. от 19.01.2018 г. не зарегистрировано
5.	данные отсутствуют
6.	данные отсутствуют
7.	данные отсутствуют
8.	данные отсутствуют
9.	данные отсутствуют
10.	данные отсутствуют
11.	данные отсутствуют
Государственный регистратор	полная наименование должности _____
	подпись _____
	М.П. _____
	инициалы, фамилия _____

## Выписка из Единого государственного реестра недвижимости об объекте недвижимости

## Сведения о характеристиках объекта недвижимости

На основании запроса от 30.08.2018 г., поступившего на рассмотрение 31.08.2018 г., сообщая, что согласно записи Единого государственного реестра недвижимости:

<b>Жилая недвижимость</b>	
Лист № _____ Раздела 1 _____	Всего листов раздела 1: _____
31.08.2018 № 99/2018/157185484	
Кадастровый номер: 91:01:036002:252	
Номер кадастрового квартала:	91:01:036002
Дата прекращения кадастрового номера:	13.11.2013
Ранее присвоенный государственный учетный номер:	Кадастровый номер: 853659070036002/201
Адрес:	г. Санкт-Петербург, Большевский Р-н с/Орлинов, ВЛ-6 вБ ПП-607 - РПМ 22, П-10 №5
Площадь:	4 кв. м
Кадастровая стоимость, руб.:	2393,44
Кадастровые номера расположенных в пределах земельного участка объектов недвижимости:	данные отсутствуют
Кадастровые номера объектов недвижимости, из которых образован объект недвижимости:	данные отсутствуют
Кадастровые номера образующих объект недвижимости в состав предприятия как юридического комплекса:	данные отсутствуют
Государственный регистратор _____	
полное наименование должности	подпись _____
ФГИС ЕГРН _____	
инициалы, фамилия _____	
М.П.	

## Сведения о характеристиках объекта недвижимости

## Жилая недвижимость

## Сведения о характеристиках объекта недвижимости

На основании запроса от 30.08.2018 г., поступившего на рассмотрение 31.08.2018 г., сообщая, что согласно записи Единого государственного реестра недвижимости:

<b>Жилая недвижимость</b>	
Лист № _____ Раздела 1 _____	Всего листов раздела 1: _____
31.08.2018 № 99/2018/157185484	
Кадастровый номер: 91:01:036002:252	
Категория земель:	Земли промышленности, энергетики, транспорта, связи, радиосвязи, телевидения, информатики, земли для обеспечения космической деятельности, земли обороны, безопасности и земли иного специального назначения
Вид разрешенного использования:	Для размещения киши и обустройства помещений производственной базы
Сведения о кадастровом номере:	данные отсутствуют
Сведения о лесах, водных объектах и объектах придорожных объектах, расположенных в пределах земельного участка:	данные отсутствуют
Сведения о том, что земельный участок является или частично расположен в границах зоны с особыми условиями использования территории или территории объекта культурного наследия:	данные отсутствуют
Сведения о том, что земельный участок расположен в границах особой экономической зоны, территории опережающего социально-экономического развития, зоны территориального развития в Российской Федерации, иной зоны:	данные отсутствуют
Сведения о том, что земельный участок расположен в границах особой экономической зоны, территории опережающего социально-экономического развития, зоны территориального развития в Российской Федерации, иной зоны:	данные отсутствуют
Сведения о результатах проведения государственного земельного надзора:	данные отсутствуют
Сведения о расположении земельного участка в границах территории, в отношении которой утверждены проект межевания территории:	данные отсутствуют
Государственный регистратор _____	
полное наименование должности	подпись _____
ФГИС ЕГРН _____	
инициалы, фамилия _____	
М.П.	

Выписка из Единого государственного реестра недвижимости об объекте недвижимости  
Сведения о характеристиках объекта недвижимости

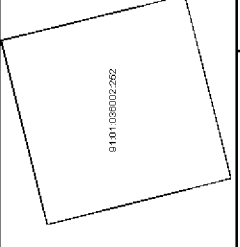
Земельный участок	
Лист № _____ Раздел 1	Всего листов выписки _____
31.08.2018 № 99/2018/157185484	Всего разделов: _____
Кадастровый номер: _____	9101-036002-252

Условный номер земельного участка:	данные отсутствуют
Сведения о принятии акта (или) заключения договора, предусмотренного законодательством в соответствии с земельным законодательством исполнительных органов государственной власти или органов местного самоуправления, находящихся в государственной или муниципальной собственности земельного участка для строительства нецелевого дома, социального использования или нецелевого дома коммерческого использования:	данные отсутствуют
Сведения о том, что земельный участок или земельные участки образованы на основании решения об отчуждении земельного участка и (или) расположенного на нем объекта недвижимости для государственных или муниципальных нужд:	данные отсутствуют
Сведения о том, что земельный участок образован из земель или земельного участка, государственная собственность на которые не разграничена:	данные отсутствуют
Сведения о наличии земельного спора о местоположении границ земельного участка:	данные отсутствуют
Статус записи об объекте недвижимости:	Сведения об объекте недвижимости имеют статус "актуальные, ранее уточненные"
Общие отметки:	Правила земельного участка не установлены в соответствии с требованиями земельного законодательства. Сведения необходимые для заполнения раздела 2 отсутствуют. Сведения необходимые для заполнения раздела 3.1 отсутствуют. Сведения необходимые для заполнения раздела 4 отсутствуют. Сведения необходимые для заполнения раздела 4.1 отсутствуют. Сведения необходимые для заполнения раздела 4.2 отсутствуют.
Подпись выписки:	Бондаренко Андрей Михайлович

Государственный регистратор	подпись	инициалы, фамилия
М.П.		

Выписка из Единого государственного реестра недвижимости об объекте недвижимости  
Описание местоположения земельного участка

Земельный участок	
Лист № _____ Раздел 3	Всего листов выписки _____
31.08.2018 № 99/2018/157185484	Всего разделов: _____
Кадастровый номер: _____	9101-036002-252

План (чертеж, схема) земельного участка	
	
Масштаб 1: данные отсутствуют	Условные обозначения:

Государственный регистратор	подпись	инициалы, фамилия
М.П.		

## Выписка из Единого государственного реестра недвижимости об объекте недвижимости

## Сведения о характеристиках объекта недвижимости

На основании запроса от 30.08.2018 г., поступившего на рассмотрение 31.08.2018 г., сообщая, что согласно заявке Единого государственного реестра недвижимости

<b>Жилая недвижимость</b>	
Лист № _____ Раздела 1 _____	Всего листов раздела 1: _____
31.08.2018 № 99/2018/157185609	
Кадастровый номер: 91:01:036002:272	
Номер кадастрового квартала:	91:01:036002
Дата приема в кадастровый номер:	06.02.2014
Ранее присвоенный государственный учетный номер:	Кадастровый номер: 853659070036002/0218
Адрес:	г. Севастополь, Балаклавский Р-н с/Орлиное, подстанции, ПП №609
Площадь:	42 кв. м
Кадастровая стоимость, руб.:	2513112
Кадастровые номера расположенных в пределах земельного участка объектов недвижимости:	данные отсутствуют
Кадастровые номера объектов недвижимости, из которых образован объект недвижимости:	данные отсутствуют
Кадастровые номера образованных объектов недвижимости:	данные отсутствуют
Сведения о включении объекта недвижимости в состав предприятия как юридического комплекса:	
Государственный регистратор	ФГИС ЕГРН
полное наименование должности	подпись
	инициалы, фамилия

М.П.

## Выписка из Единого государственного реестра недвижимости об объекте недвижимости

## Сведения о характеристиках объекта недвижимости

На основании запроса от 30.08.2018 г., поступившего на рассмотрение 31.08.2018 г., сообщая, что согласно заявке Единого государственного реестра недвижимости

<b>Жилая недвижимость</b>	
Лист № _____ Раздела 1 _____	Всего листов раздела 1: _____
31.08.2018 № 99/2018/157185609	
Кадастровый номер: 91:01:036002:272	
Категория земель:	Земли промышленности, энергетики, транспорта, связи, радиосвязи, телевидения, информатики, земли для обеспечения космической деятельности, земли обороны, безопасности и земли иного специального назначения
Вид разрешенного использования:	По производству и распределению электроэнергии
Сведения о кадастровом номере:	данные отсутствуют
Сведения о лесах, водных объектах и объектах придорожных объектах, расположенных в пределах земельного участка:	данные отсутствуют
Сведения о том, что земельный участок является или частично расположен в границах зоны с особыми условиями использования территории или территории объекта курортного назначения:	данные отсутствуют
Сведения о том, что земельный участок расположен в границах особой экономической зоны, территории опережающего социально-экономического развития, зоны территориального развития в Российской Федерации, иной зоны:	данные отсутствуют
Сведения о том, что земельный участок расположен в границах особой экономической зоны, территории опережающего социально-экономического развития, зоны территориального развития в Российской Федерации, иной зоны:	данные отсутствуют
Сведения о результатах проведения государственного земельного надзора:	данные отсутствуют
Сведения о расположении земельного участка в границах территории, в отношении которой утверждены проект межведомственной территории:	данные отсутствуют
Государственный регистратор	ФГИС ЕГРН
полное наименование должности	подпись
	инициалы, фамилия

М.П.

Выписка из Единого государственного реестра недвижимости об объекте недвижимости  
Сведения о характеристиках объекта недвижимости

Земельный участок	
Лист № _____ Раздел 1	Всего листов выписки _____
31.08.2018 № 99/2018/157185609	Всего разделов: _____
Кадастровый номер:	91:01:036402:272

Условный номер земельного участка:	данные отсутствуют
Сведения о принятии акта (или) заключения договора, предусмотренного законодательством в соответствии с земельным законодательством исполнительных органов государственной власти или органов местного самоуправления, находящихся в государственной или муниципальной собственности земельного участка для строительства нецелевого дома, социального использования или нецелевого дома коммерческого использования:	данные отсутствуют
Сведения о том, что земельный участок или земельные участки образованы на основании решения об отчуждении земельного участка и (или) расположенного на нем объекта недвижимости для государственных или муниципальных нужд:	данные отсутствуют
Сведения о том, что земельный участок образован из земель или земельного участка, государственная собственность на которые не разграничена:	данные отсутствуют
Сведения о наличии земельного спора о местоположении границ земельного участка:	данные отсутствуют
Статус записи об объекте недвижимости:	Сведения об объекте недвижимости имеют статус "актуальные, ранее утверждённые"
Общие отметки:	Правые земельного участка не установлены в соответствии с требованиями земельного законодательства. Сведения необходимые для заполнения раздела 2 отсутствуют. Сведения необходимые для заполнения раздела 3.1 отсутствуют. Сведения необходимые для заполнения раздела 4.1 отсутствуют. Сведения необходимые для заполнения раздела 4.2 отсутствуют.
Получатель выписки:	Бондаренко Андрей Михайлович

Государственный регистратор	подпись	инициалы, фамилия
М.П.		

Выписка из Единого государственного реестра недвижимости об объекте недвижимости  
Описание местоположения земельного участка

Земельный участок	
Лист № _____ Раздел 3	Всего листов выписки _____
31.08.2018 № 99/2018/157185609	Всего разделов: _____
Кадастровый номер:	91:01:036402:272

План (чертеж, схема) земельного участка	
Масштаб 1: данные отсутствуют	Условные обозначения:

Государственный регистратор	подпись	инициалы, фамилия
М.П.		

## Выписка из Единого государственного реестра недвижимости об объекте недвижимости

## Сведения о характеристиках объекта недвижимости

На основании запроса от 30.08.2018 г., поступившего на рассмотрение 31.08.2018 г., сообщая, что согласно записи Единого государственного реестра недвижимости:

<b>Жилая недвижимость</b>	
Лист № _____ Раздела 1 _____	Всего листов раздела 1: _____
31.08.2018 № 99/2018/157185634	
Кадастровый номер: 91:01:036002:280	
Номер кадастрового квартала:	91:01:036002
Дата прекращения кадастрового номера:	24.01.2014
Ранее присвоенный государственный учетный номер:	Кадастровый номер: 853659070036002/0194
Адрес:	г. Санкт-Петербург, Большевский Р-н с/Орлинов, ВЛ-6 вБ ПП-607 - РПМ 22, УПД-10 № 13
Площадь:	11 кв. м
Кадастровая стоимость, руб.:	6581,96
Кадастровые номера расположенных в пределах земельного участка объектов недвижимости:	данные отсутствуют
Кадастровые номера объектов недвижимости, из которых образован объект недвижимости:	данные отсутствуют
Кадастровые номера образованных объектов недвижимости:	данные отсутствуют
Сведения о включении объекта недвижимости в состав предприятия как юридического комплекса:	данные отсутствуют
Государственный регистратор _____	
полное наименование должности	подпись _____
М.П. _____	
ФГИС ЕГРН _____	
наименование, фамилия _____	

**Жилая недвижимость**

## Сведения о характеристиках объекта недвижимости

наименование органа регистрации прав

<b>Жилая недвижимость</b>	
Лист № _____ Раздела 1 _____	Всего листов раздела 1: _____
31.08.2018 № 99/2018/157185634	
Кадастровый номер: 91:01:036002:280	
Категория земель:	Земли промышленности, энергетики, транспорта, связи, радиосвязи, телевидения, информатики, земли для обеспечения космической деятельности, земли обороны, безопасности и земли иного специального назначения
Вид разрешенного использования:	Для размещения киши и обустройства помещений производственной базы
Сведения о кадастровом номере:	данные отсутствуют
Сведения о лесах, водных объектах и об иных природных объектах, расположенных в пределах земельного участка:	данные отсутствуют
Сведения о том, что земельный участок является или частично расположен в границах зоны с особыми условиями использования территории или территории объекта культурного наследия:	данные отсутствуют
Сведения о том, что земельный участок расположен в границах особой экономической зоны, территории опережающего социально-экономического развития, зоны территориального развития в Российской Федерации, иной зоны:	данные отсутствуют
Сведения о том, что земельный участок расположен в границах особой охраняемой природной территории, охотничьих угодий, лесничества, лесопарков:	данные отсутствуют
Сведения о результатах проведения государственного земельного надзора:	данные отсутствуют
Сведения о расположении земельного участка в границах территории, в отношении которой утверждены меры по защите территории:	данные отсутствуют
Государственный регистратор _____	
полное наименование должности	подпись _____
М.П. _____	
ФГИС ЕГРН _____	
наименование, фамилия _____	

Выписка из Единого государственного реестра недвижимости об объекте недвижимости  
Сведения о характеристиках объекта недвижимости

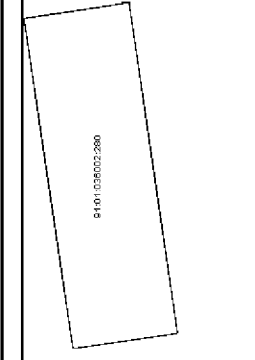
Земельный участок	
Лист № _____ Раздел 1	Всего листов выписки _____
31.08.2018 № 99/2018/157185634	Всего разделов: _____
Кадастровый номер:	91:01:036002:280

Условный номер земельного участка:	данные отсутствуют
Сведения о принятии акта (или) заключения договора, предусмотренного законодательством в соответствии с земельным законодательством исполнительным органом государственной власти или органом местного самоуправления, находящемся в государственной или муниципальной собственности земельного участка для строительства нецелевого дома с целью использования или нецелевого дома коммерческого использования:	данные отсутствуют
Сведения о том, что земельный участок или земельные участки образованы на основании решения об отчуждении земельного участка и (или) расположенного на нем объекта недвижимости для государственных или муниципальных нужд:	данные отсутствуют
Сведения о том, что земельный участок образован из земель или земельного участка, государственная собственность на которые не разграничена:	данные отсутствуют
Сведения о наличии земельного спора о местоположении границ земельного участка:	данные отсутствуют
Статус записи об объекте недвижимости:	Сведения об объекте недвижимости имеют статус "актуальные, ранее утверждённые"
Общие отметки:	Правые земельного участка не установлены в соответствии с требованиями земельного законодательства. Сведения необходимые для заполнения раздела 2 отсутствуют. Сведения необходимые для заполнения раздела 3.1 отсутствуют. Сведения необходимые для заполнения раздела 4 отсутствуют. Сведения необходимые для заполнения раздела 4.1 отсутствуют. Сведения необходимые для заполнения раздела 4.2 отсутствуют.
Получатель выписки:	Бондаренко Андрей Михайлович

Государственный регистратор	подпись _____	инициалы, фамилия _____
М.П.		

Выписка из Единого государственного реестра недвижимости об объекте недвижимости  
Описание местоположения земельного участка

Земельный участок	
Лист № _____ Раздел 3	Всего листов выписки _____
31.08.2018 № 99/2018/157185634	Всего разделов: _____
Кадастровый номер:	91:01:036002:280

План (чертеж, схема) земельного участка	
	
Масштаб 1: данные отсутствуют	Условные обозначения: _____

Государственный регистратор	подпись _____	инициалы, фамилия _____
М.П.		



На основании запроса от 30.08.2018 г., поступившего на рассмотрение 31.08.2018 г., сообщая, что согласно записи Единого государственного реестра недвижимости

<b>Жилая недвижимость</b>	
Лист № _____ Раздела _____	Всего листов выписки: _____
31.08.2018 № 99/2018/157185672	
Кадастровый номер: 91:01:036002:282	
Номер кадастрового квартала:	91:01:036002
Дата прекращения кадастрового номера:	25.01.2014
Ранее присвоенный государственный учетный номер:	Кадастровый номер: 853659070036002/090
Адрес:	г. Санкт-Петербург, Большевский Р-н с/Орлиное, ВЛ-6 вБ ПП-607 - РПМ 22, УПД-10 № 18
Площадь:	11 кв. м
Кадастровая стоимость, руб.:	6581,96
Кадастровые номера расположенных в пределах земельного участка объектов недвижимости:	данные отсутствуют
Кадастровые номера объектов недвижимости, из которых образован объект недвижимости:	данные отсутствуют
Кадастровые номера образованных объектов недвижимости:	данные отсутствуют
Сведения о включении объекта недвижимости в состав предприятия как юридического комплекса:	
Государственный регистратор	ФГИС ЕГРН
полное наименование должности	подпись
	инициалы, фамилия

М.П.

<b>Жилая недвижимость</b>	
Лист № _____ Раздела _____	Всего листов выписки: _____
31.08.2018 № 99/2018/157185672	
Кадастровый номер: 91:01:036002:282	
Категория земель:	Земли промышленности, энергетики, транспорта, связи, радиосвязи, телевидения, информатики, земли для обеспечения космической деятельности, земли обороны, безопасности и земли иного специального назначения
Вид разрешенного использования:	Для размещения киоска и обустройства помещений производственной базы
Сведения о кадастровом лицевом счете:	данные отсутствуют
Сведения о лесах, водных объектах и об иных природных объектах, расположенных в пределах земельного участка:	данные отсутствуют
Сведения о том, что земельный участок является или частично расположен в границах зоны с особыми условиями использования территории или территории объекта культурного наследия:	данные отсутствуют
Сведения о том, что земельный участок расположен в границах особой экономической зоны, территории опережающего социально-экономического развития, зоны территориального развития в Российской Федерации, иной зоны:	данные отсутствуют
Сведения о том, что земельный участок расположен в границах особо охраняемой природной территории, охотничьих угодий, лесничества, лесопарков:	данные отсутствуют
Сведения о результатах проведения государственного земельного надзора:	данные отсутствуют
Сведения о расположении земельного участка в границах территории, в отношении которой утверждены меры по развитию территории:	данные отсутствуют

Государственный регистратор	ФГИС ЕГРН
полное наименование должности	подпись
	инициалы, фамилия

М.П.

Выписка из Единого государственного реестра недвижимости об объекте недвижимости  
Сведения о характеристиках объекта недвижимости

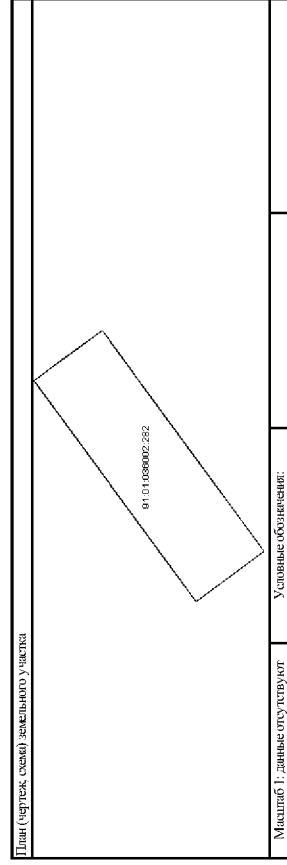
Земельный участок	
Лист № _____ Раздел 1	Всего листов выписки _____
31.08.2018 № 99/2018/157185672	Всего разделов: _____
Кадастровый номер:	91:01:036402:282

Условный номер земельного участка:	данные отсутствуют
Сведения о принятии акта (или) заключения договора, предусмотренного законодательством в соответствии с земельным законодательством исполнительных органов государственной власти или органов местного самоуправления, находящихся в государственной или муниципальной собственности земельного участка для строительства недвижимого имущества или иного недвижимого имущества, подлежащего использованию или иному целевому использованию:	данные отсутствуют
Сведения о том, что земельный участок или земельные участки образованы на основании решения об отчуждении земельного участка и (или) расположенного на нем объекта недвижимости для государственных или муниципальных нужд:	данные отсутствуют
Сведения о том, что земельный участок образован из земель или земельного участка, государственная собственность на которые не разграничена:	данные отсутствуют
Сведения о наличии земельного спора о местоположении границ земельного участка:	данные отсутствуют
Статус записи об объекте недвижимости:	Сведения об объекте недвижимости имеют статус "актуальные, ранее учтенные"
Общие отметки:	Правые земельного участка не установлены в соответствии с требованиями земельного законодательства. Сведения необходимы для заполнения раздела 2 отсутствуют. Сведения необходимы для заполнения раздела 3.1 отсутствуют. Сведения необходимы для заполнения раздела 4 отсутствуют. Сведения необходимы для заполнения раздела 4.1 отсутствуют. Сведения необходимы для заполнения раздела 4.2 отсутствуют.
Получатель выписки:	Бондаренко Андрей Михайлович

Государственный регистратор	подпись _____	инициалы, фамилия _____
М.П.		

Выписка из Единого государственного реестра недвижимости об объекте недвижимости  
Описание местоположения земельного участка

Земельный участок	
Лист № _____ Раздел 3	Всего листов выписки _____
31.08.2018 № 99/2018/157185672	Всего разделов: _____
Кадастровый номер:	91:01:036402:282



Масштаб 1: данные отсутствуют	Условные обозначения:
Государственный регистратор	
полное наименование должности _____	
М.П.	

Государственный регистратор	подпись _____	инициалы, фамилия _____
М.П.		

Выписка из Единого государственного реестра недвижимости об объекте недвижимости

Сведения о характеристиках объекта недвижимости

На основании запроса от 30.08.2018 г., поступившего на рассмотрение 31.08.2018 г., сообщая, что согласно записи Единого государственного реестра недвижимости

<b>Жилая недвижимость</b>	
Лист № _____ Раздела 1 _____	Всего листов выписки: _____
31.08.2018 № 99/2018/157186657	
Кадастровый номер: 91/01/036002/293	
Номер кадастрового квартала:	91/01/036002
Дата приема кадастрового номера:	11.01.2010
Ранее присвоенный государственный учетный номер:	Кадастровый номер: 853659070036002/0145
Адрес:	г. Севастополь, с. Орляны, ул. Дивильская, д.46
Площадь:	1675 кв. м
Кадастровая стоимость, руб.:	1541921,25
Кадастровые номера расположенных в пределах земельного участка объектов недвижимости:	данные отсутствуют
Кадастровые номера объектов недвижимости, из которых образован объект недвижимости:	данные отсутствуют
Кадастровые номера образованных объектов недвижимости:	данные отсутствуют
Сведения о включении объекта недвижимости в состав предприятия как юридического комплекса:	
Государственный регистратор	ФГИС ЕГРН
полное наименование должности	подпись
	инициалы, фамилия

М.П.

Сведения о характеристиках объекта недвижимости

<b>Жилая недвижимость</b>	
Лист № _____ Раздела 1 _____	Всего листов выписки: _____
31.08.2018 № 99/2018/157186657	
Кадастровый номер: 91/01/036002/293	
Категория земель:	Земли населенных пунктов
Вид разрешенного использования:	Для строительства и обслуживания жилого дома, хозяйственных построек и сооружений (присоединяемый участок)
Сведения о кадастровом назначении:	данные отсутствуют
Сведения о лесных объектах и об иных природных объектах, расположенных в пределах земельного участка:	данные отсутствуют
Сведения о том, что земельный участок полностью или частично расположен в границах зоны с особыми условиями использования территории или территории объекта культурного наследия:	данные отсутствуют
Сведения о том, что земельный участок расположен в границах особой экономической зоны, территории опережающего социально-экономического развития, зоны территориального развития в Российской Федерации, иной зоны:	данные отсутствуют
Сведения о том, что земельный участок расположен в границах особой охраняемой природной территории, охотничьих угодий, лесничества, лесопарков:	данные отсутствуют
Сведения о результатах проведения государственного земельного надзора:	данные отсутствуют
Сведения о расположении земельного участка в границах территории, в отношении которой утверждена проект развития территории:	данные отсутствуют
Государственный регистратор	ФГИС ЕГРН
полное наименование должности	подпись
	инициалы, фамилия

М.П.

Выписка из Единого государственного реестра недвижимости об объекте недвижимости  
Сведения о характеристиках объекта недвижимости

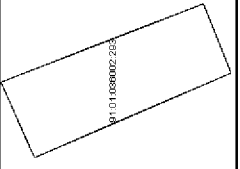
Земельный участок	
Лист № _____ Раздел 1	Всего листов выписки _____
31.08.2018 № 99/2018/157186657	Всего разделов: _____
Кадастровый номер: _____	91:01:036402:293

Условный номер земельного участка:	данные отсутствуют
Сведения о принятии акта (или) заключения договора, предусмотренного законодательством в соответствии с земельным законодательством исполнительных органов государственной власти или органов местного самоуправления, находящихся в государственной или муниципальной собственности земельного участка для строительства недвижимого имущества или иного недвижимого имущества, подлежащего использованию или использованию:	данные отсутствуют
Сведения о том, что земельный участок или земельные участки образованы на основании решения об отчуждении земельного участка и (или) расположенного на нем объекта недвижимости для государственных или муниципальных нужд:	данные отсутствуют
Сведения о том, что земельный участок образован из земель государственной собственности на территории не разграничен:	данные отсутствуют
Сведения о наличии земельного спора о местоположении границ земельного участка:	данные отсутствуют
Статус записи об объекте недвижимости:	Сведения об объекте недвижимости имеют статус "актуальные, ранее учтенные"
Общие отметки:	Правильное земельное участие не установлено в соответствии с требованиями земельного законодательства. Сведения необходимы для заполнения раздела 2 отсутствуют. Сведения необходимы для заполнения раздела 3.1 отсутствуют. Бондаренко Андрей Михайлович

Государственный регистратор	подпись	инициалы, фамилия
М.П.		

Выписка из Единого государственного реестра недвижимости об объекте недвижимости  
Описание местоположения земельного участка

Земельный участок	
Лист № _____ Раздел 3	Всего листов выписки _____
31.08.2018 № 99/2018/157186657	Всего разделов: _____
Кадастровый номер: _____	91:01:036402:293

План (чертеж, схема) земельного участка	
	

Масштаб 1: данные отсутствуют	Условные обозначения:
Государственный регистратор	
полное наименование должности	
М.П.	

инициалы, фамилия

Выписка из Единого государственного реестра недвижимости об объекте недвижимости

Сведения о характеристиках объекта недвижимости

На основании запроса от 30.08.2018 г., поступившего на рассмотрение 31.08.2018 г., сообщаем, что согласно записи Единого государственного реестра недвижимости:

<b>Жилая недвижимость</b>	
Лист № _____ Раздела 1 _____	Всего листов выписки: _____
31.08.2018 № 99/2018/157185397	
Кадастровый номер: 91/01/036002/298	
Номер кадастрового квартала:	91/01/036002
Дата приема в кадастровый номер:	20/09/2007
Ранее присвоенный государственный учетный номер:	Кадастровый номер: 853659070036002/0110
Адрес:	г. Севастополь, Балаклавский Р-н с Орлянов, ул. Пушкина, д. 10
Площадь:	816 кв. м
Кадастровая стоимость, руб.:	751168,8
Кадастровые номера расположенных в пределах земельного участка объектов недвижимости:	данные отсутствуют
Кадастровые номера объектов недвижимости, из которых образован объект недвижимости:	данные отсутствуют
Кадастровые номера образующих объект недвижимости:	данные отсутствуют
Сведения о включении объекта недвижимости в состав предприятия как юридического лица:	данные отсутствуют
Государственный регистратор _____	
полное наименование должности _____	
ФГИС ЕГРН _____	
инициалы, фамилия _____	
М.П. _____	

Выписка из Единого государственного реестра недвижимости об объекте недвижимости

Сведения о характеристиках объекта недвижимости

<b>Жилая недвижимость</b>	
Лист № _____ Раздела 1 _____	Всего листов выписки: _____
31.08.2018 № 99/2018/157185397	
Кадастровый номер: 91/01/036002/298	
Категория земель:	Земли населенных пунктов
Вид разрешенного использования:	Для строительства и обслуживания жилого дома, хозяйственных построек и сооружений (присоединяемый участок)
Сведения о кадастровом назначении:	данные отсутствуют
Сведения о лесных объектах и об иных природных объектах, расположенных в пределах земельного участка:	данные отсутствуют
Сведения о том, что земельный участок полностью или частично расположен в границах зон с особыми условиями использования территории или территории объекта культурного наследия:	данные отсутствуют
Сведения о том, что земельный участок расположен в границах особой экономической зоны, территории опережающего социально-экономического развития, зоны территориального развития в Российской Федерации, иной зоны:	данные отсутствуют
Сведения о том, что земельный участок расположен в границах особой охраняемой природной территории, охотничьих угодий, лесничества, лесопарков:	данные отсутствуют
Сведения о результатах проведения государственного земельного надзора:	данные отсутствуют
Сведения о расположении земельного участка в границах территории, в отношении которой утвержден проект развития территории:	данные отсутствуют
Государственный регистратор _____	
полное наименование должности _____	
ФГИС ЕГРН _____	
инициалы, фамилия _____	
М.П. _____	

Выписка из Единого государственного реестра недвижимости об объекте недвижимости  
Сведения о характеристиках объекта недвижимости

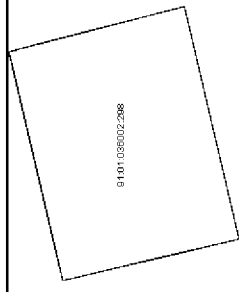
Земельный участок	
Лист № _____ Раздел 1	Всего листов выписки _____
31.08.2018 № 99/2018/1571853/7	Всего разделов: _____
Кадастровый номер:	91:01:036002:298

Условный номер земельного участка:	данные отсутствуют
Сведения о принятии акта (или) заключения договора, предусмотренного законодательством в соответствии с земельным законодательством исполнительных органов государственной власти или органов местного самоуправления, находящихся в государственной или муниципальной собственности земельного участка для строительства недвижимого имущества, использования или иного вида коммерческого использования:	данные отсутствуют
Сведения о том, что земельный участок или земельные участки образованы на основании решения об отчуждении земельного участка и (или) расположенного на нем объекта недвижимости для государственных или муниципальных нужд:	данные отсутствуют
Сведения о том, что земельный участок образован из земель или земельного участка, государственная собственность на которые не разграничена:	данные отсутствуют
Сведения о наличии земельного спора о местоположении границ земельного участка:	данные отсутствуют
Статус зипетки об объекте недвижимости:	Сведения об объекте недвижимости имеют статус "актуальные, ранее уточненные"
Особые отметки:	Правила земельного участка не установлены в соответствии с требованиями земельного законодательства. Сведения необходимые для заполнения раздела 2 отсутствуют. Сведения необходимые для заполнения раздела 3.1 отсутствуют. Сведения необходимые для заполнения раздела 4.1 отсутствуют. Сведения необходимые для заполнения раздела 4.2 отсутствуют.
Подпись выписки:	Бондаренко Андрей Михайлович

Государственный регистратор	подпись	ФГИС ЕПРН	инициалы, фамилия
М.П.			

Выписка из Единого государственного реестра недвижимости об объекте недвижимости  
Описание местоположения земельного участка

Земельный участок	
Лист № _____ Раздел 3	Всего листов выписки _____
31.08.2018 № 99/2018/1571853/7	Всего разделов: _____
Кадастровый номер:	91:01:036002:298

План (чертеж, схема) земельного участка	
	
Масштаб 1: данные отсутствуют	Условные обозначения:

Государственный регистратор	подпись	ФГИС ЕПРН	инициалы, фамилия
М.П.			

## Выписка из Единого государственного реестра недвижимости об объекте недвижимости

## Сведения о характеристиках объекта недвижимости

На основании запроса от 30.08.2018 г., поступившего на рассмотрение 31.08.2018 г., сообщая, что согласно записи Единого государственного реестра недвижимости

<b>Жилая недвижимость</b>	
Лист № _____ Раздела 1 _____	Всего листов выписки: _____
31.08.2018 № 99/2018/157185445	
Кадастровый номер: 91/01/036002/299	
Номер кадастрового квартала:	91/01/036002
Дата приема в кадастровый номер:	18.05.2010
Ранее присвоенный государственный учетный номер:	Кадастровый номер: 853659070036002/0234
Адрес:	г. Севастополь, с. Орляны, ул. Дивильная, д. 7а
Площадь:	801 кв. м
Кадастровая стоимость, руб.:	737360,55
Кадастровые номера расположенных в пределах земельного участка объектов недвижимости:	данные отсутствуют
Кадастровые номера объектов недвижимости, из которых образован объект недвижимости:	данные отсутствуют
Кадастровые номера образованных объектов недвижимости:	данные отсутствуют
Сведения о включении объекта недвижимости в состав предприятия как юридического комплекса:	
Государственный регистратор	ФГИС ЕГРН
полное наименование должности	подпись
	инициалы, фамилия

М.П.

## Сведения о характеристиках объекта недвижимости

## Жилая недвижимость

## Сведения о характеристиках объекта недвижимости

На основании запроса от 30.08.2018 г., поступившего на рассмотрение 31.08.2018 г., сообщая, что согласно записи Единого государственного реестра недвижимости

<b>Жилая недвижимость</b>	
Лист № _____ Раздела 1 _____	Всего листов выписки: _____
31.08.2018 № 99/2018/157185445	
Кадастровый номер: 91/01/036002/299	
Категория земель:	Земли населенных пунктов
Вид разрешенного использования:	Для строительства и обслуживания жилого дома, хозяйственных построек и сооружений (присоединяемый участок)
Сведения о кадастровом назначении:	данные отсутствуют
Сведения о лесных участках и об иных природных объектах, расположенных в пределах земельного участка:	данные отсутствуют
Сведения о том, что земельный участок полностью или частично расположен в границах зон с особыми условиями использования территорий или территории объекта культурного наследия:	данные отсутствуют
Сведения о том, что земельный участок расположен в границах особой экономической зоны, территории опережающего социально-экономического развития, зоны территориального развития в Российской Федерации, иной зоны:	данные отсутствуют
Сведения о том, что земельный участок расположен в границах особо охраняемой природной территории, охотничьих угодий, лесничества, лесопарков:	данные отсутствуют
Сведения о результатах проведения государственного земельного надзора:	данные отсутствуют
Сведения о расположении земельного участка в границах территории, в отношении которой утвержден проект развития территории:	данные отсутствуют
Государственный регистратор	ФГИС ЕГРН
полное наименование должности	подпись
	инициалы, фамилия

М.П.

Выписка из Единого государственного реестра недвижимости об объекте недвижимости  
Сведения о характеристиках объекта недвижимости

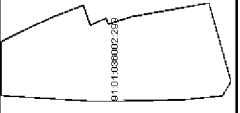
Земельный участок	
Лист № _____ Раздел 1	Всего листов выписки _____
31.08.2018 № 99/2018/157185445	Всего разделов: _____
Кадастровый номер:	91:01:036002:299

Условный номер земельного участка:	данные отсутствуют
Сведения о принятии акта (или) заключения договора, предусмотренного законодательством в соответствии с земельным законодательством исполнительных органов государственной власти или органов местного самоуправления, находящихся в государственной или муниципальной собственности земельного участка для строительства нового дома, сооружения или иного недвижимого имущества, использования или иного назначения земельного участка или земельного участка, что земельный участок (или) земельные участки образованы на основании решения: об отчуждении земельного участка и (или) расположенного на нем объекта недвижимости для государственных или муниципальных нужд;	данные отсутствуют
Сведения о том, что земельный участок образован из земель или земельного участка, государственная собственность на которые не разграничена;	данные отсутствуют
Сведения о наличии земельного спора о местоположении границ земельного участка;	данные отсутствуют
Статус записи об объекте недвижимости	Сведения об объекте недвижимости имеют статус "актуальные, ранее уточненные"
Особые отметки	Правила земельного участка не установлены в соответствии с требованиями земельного законодательства. Сведения необходимые для заполнения раздела 2 отсутствуют. Сведения необходимые для заполнения раздела 3.1 отсутствуют. Сведения необходимые для заполнения раздела 4 отсутствуют. Сведения необходимые для заполнения раздела 4.1 отсутствуют. Сведения необходимые для заполнения раздела 4.2 отсутствуют. Бондаренко Андрей Михайлович

Полное наименование должности	подпись	инициалы, фамилия
Государственный регистратор		ФГИС ЕГРН
М.П.		

Выписка из Единого государственного реестра недвижимости об объекте недвижимости  
Описание местоположения земельного участка

Земельный участок	
Лист № _____ Раздел 3	Всего листов выписки _____
31.08.2018 № 99/2018/157185445	Всего разделов: _____
Кадастровый номер:	91:01:036002:299

План (чертеж, схема) земельного участка		
		
Масштаб 1: данные отсутствуют	Условные обозначения:	

Полное наименование должности	подпись	инициалы, фамилия
Государственный регистратор		ФГИС ЕГРН
М.П.		



Выписка из Единого государственного реестра недвижимости об объекте недвижимости

Сведения о характеристиках объекта недвижимости

На основании запроса от 30.08.2018 г., поступившего на рассмотрение 31.08.2018 г., сообщая, что согласно записи Единого государственного реестра недвижимости

<b>Жилая недвижимость</b>	
Лист № _____ Раздела 1 _____	Всего листов выписки: _____
31.08.2018 № 99/2018/157185769	
Кадастровый номер: 91/01/036002/306	
Номер кадастрового квартала:	91/01/036002
Дата приема кадастрового номера:	02.10.2006
Ранее присвоенный государственный учетный номер:	Кадастровый номер: 853659070036002/0045
Адрес:	г. Севастополь, с. Орляны, ул. Пушкина, д.13
Площадь:	2397 кв. м
Кадастровая стоимость, руб.:	2206588,35
Кадастровые номера расположенных в пределах земельного участка объектов недвижимости:	данные отсутствуют
Кадастровые номера объектов недвижимости, из которых образован объект недвижимости:	данные отсутствуют
Кадастровые номера образованных объектов недвижимости:	данные отсутствуют
Сведения о включении объекта недвижимости в состав предприятия как юридического комплекса:	
Государственный регистратор	ФГИС ЕГРН
полное наименование должности	подпись
	инициалы, фамилия

М.П.

Сведения о характеристиках объекта недвижимости

<b>Жилая недвижимость</b>	
Лист № _____ Раздела 1 _____	Всего листов выписки: _____
31.08.2018 № 99/2018/157185769	
Кадастровый номер: 91/01/036002/306	
Категория земель:	Земли населенных пунктов
Вид разрешенного использования:	Для строительства и обслуживания жилого дома, хозяйственных построек и сооружений (присоединяемый участок)
Сведения о кадастровом назначении:	данные отсутствуют
Сведения о лесных объектах и об иных природных объектах, расположенных в пределах земельного участка:	данные отсутствуют
Сведения о том, что земельный участок полностью или частично расположен в границах зон с особыми условиями использования территории или территории объекта культурного наследия:	данные отсутствуют
Сведения о том, что земельный участок расположен в границах особой экономической зоны, территории опережающего социально-экономического развития, зоны территориального развития в Российской Федерации, иной зоны:	данные отсутствуют
Сведения о том, что земельный участок расположен в границах особой экономической зоны, территории опережающего социально-экономического развития, зоны территориального развития в Российской Федерации, иной зоны:	данные отсутствуют
Сведения о результатах проведения государственного земельного надзора:	данные отсутствуют
Сведения о расположении земельного участка в границах территории, в отношении которой утверждены проекты развития территории:	данные отсутствуют
Государственный регистратор	ФГИС ЕГРН
полное наименование должности	подпись
	инициалы, фамилия

М.П.

Выписка из Единого государственного реестра недвижимости об объекте недвижимости  
Сведения о характеристиках объекта недвижимости

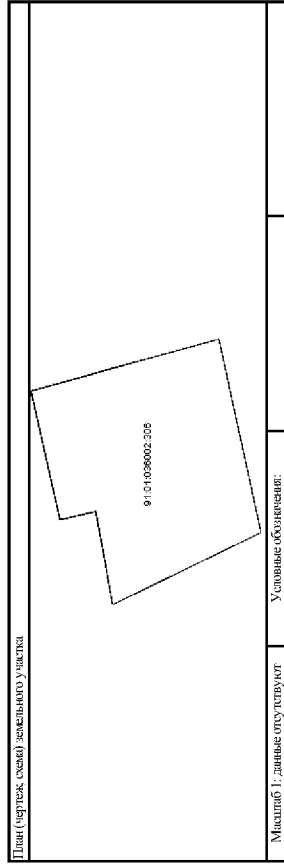
Земельный участок	
Лист № _____ Раздел 1	Всего листов выписки _____
31.08.2018 № 99/2018/157185769	Всего разделов: _____
Кадастровый номер: 91:01:036002:306	

Условный номер земельного участка:	данные отсутствуют
Сведения о принятии акта (или) заключения договора, предусмотренного законодательством в соответствии с земельным законодательством исполнительных органов государственной власти или органов местного самоуправления, находящихся в государственной или муниципальной собственности земельного участка для строительства нецелевого дома, сооружения или иного недвижимого имущества, подлежащего использованию или нецелевого дома коммерческого использования:	данные отсутствуют
Сведения о том, что земельный участок или земельные участки образованы на основании решения об отчуждении земельного участка и (или) расположенного на нем объекта недвижимости для государственных или муниципальных нужд:	данные отсутствуют
Сведения о том, что земельный участок образован из земель или земельного участка, государственная собственность на которые не разграничена:	данные отсутствуют
Сведения о наличии земельного спора о местоположении границ земельного участка:	данные отсутствуют
Статус записи об объекте недвижимости:	Сведения об объекте недвижимости имеют статус "актуальные, ранее утверждённые"
Общие отметки:	Правильное земельное участие не установлено в соответствии с требованиями земельного законодательства. Сведения необходимые для заполнения раздела 2 отсутствуют. Сведения необходимые для заполнения раздела 3.1 отсутствуют. Сведения необходимые для заполнения раздела 4 отсутствуют. Сведения необходимые для заполнения раздела 4.1 отсутствуют. Сведения необходимые для заполнения раздела 4.2 отсутствуют.
Получатель выписки:	Бондаренко Андрей Михайлович

Государственный регистратор	подпись	инициалы, фамилия
М.П.		

Выписка из Единого государственного реестра недвижимости об объекте недвижимости  
Описание местоположения земельного участка

Земельный участок	
Лист № _____ Раздел 3	Всего листов выписки _____
31.08.2018 № 99/2018/157185769	Всего разделов: _____
Кадастровый номер: 91:01:036002:306	



Масштаб 1: данные отсутствуют	Условные обозначения:
Государственный регистратор	
полное наименование должности	
М.П.	
подпись	
инициалы, фамилия	

Выписка из Единого государственного реестра недвижимости об объекте недвижимости

Сведения о характеристиках объекта недвижимости

Основания запроса от 30.08.2018 г., поступившего на рассмотрение 31.08.2018 г., сообщаю, что согласно записи Единого государственного реестра недвижимости:

<b>Жилая недвижимость</b>	
Лист № _____ Раздела 1 _____	Всего листов выписки: _____
31.08.2018 № 99/2018/157185807	
Кадастровый номер: 91:01:036002:307	
Номер кадастрового квартала:	91:01:036002
Дата прекращения кадастрового номера:	16.09.1999
Ранее присвоенный государственный учетный номер:	данные отсутствуют
Адрес:	г. Севастополь, с. Орляны, ул. Амер-Хан Султана, д. 1
Площадь:	1096 кв. м
Кадастровая стоимость, руб.:	1008922,8
Кадастровые номера расположенных в пределах земельного участка объектов недвижимости:	данные отсутствуют
Кадастровые номера объектов недвижимости, из которых образован объект недвижимости:	данные отсутствуют
Кадастровые номера образованных объектов недвижимости:	данные отсутствуют
Сведения о включении объекта недвижимости в состав предприятия как юридического лица:	данные отсутствуют
Государственный регистратор	ФГИС ЕГРН
полное наименование должности	подпись
	инициалы, фамилия

М.П.

Выписка из Единого государственного реестра недвижимости об объекте недвижимости

Сведения о характеристиках объекта недвижимости

<b>Жилая недвижимость</b>	
Лист № _____ Раздела 1 _____	Всего листов выписки: _____
31.08.2018 № 99/2018/157185807	
Кадастровый номер: 91:01:036002:307	
Категория земель:	Земли населенных пунктов
Вид разрешенного использования:	Для строительства и обслуживания жилого дома и хозяйственных построек
Сведения о кадастровом инженере:	данные отсутствуют
Сведения о лесах, водных объектах и об иных природных объектах, расположенных в пределах земельного участка:	данные отсутствуют
Сведения о том, что земельный участок полностью или частично расположен в границах зоны с особыми условиями использования территории или территории объекта культурного наследия:	данные отсутствуют
Сведения о том, что земельный участок расположен в границах особой экономической зоны, территории опережающего социально-экономического развития, зоны территориального развития в Российской Федерации, иной зоны:	данные отсутствуют
Сведения о том, что земельный участок расположен в границах особо охраняемой природной территории, охотничьих угодий, лесничеств, заказников:	данные отсутствуют
Сведения о результатах проведения государственного земельного истории:	данные отсутствуют
Сведения о расположении земельного участка в границах территории, в отношении которой утвержден проект межевания территории:	данные отсутствуют
Государственный регистратор	ФГИС ЕГРН
полное наименование должности	подпись
	инициалы, фамилия

М.П.

Выписка из Единого государственного реестра недвижимости об объекте недвижимости  
Сведения о характеристиках объекта недвижимости

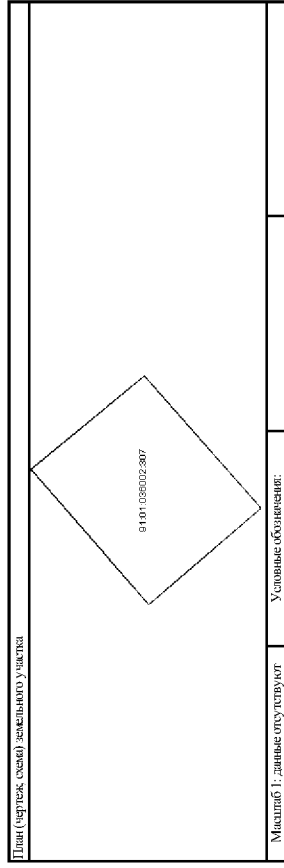
Земельный участок	
Лист № _____ Раздел 1	Всего листов выписки _____
31.08.2018 № 99/2018/157185907	Всего разделов: _____
Кадастровый номер:	9101:036002:207

Условный номер земельного участка:	данные отсутствуют
Сведения о принятии акта (или) заключения договора, предусмотренного законодательством в соответствии с земельным законодательством исполнительных органов государственной власти или органов местного самоуправления, находящихся в государственной или муниципальной собственности земельного участка для строительства недвижимого имущества или иного назначения для коммерческого использования:	данные отсутствуют
Сведения о том, что земельный участок или земельные участки образованы на основании решения об отчуждении земельного участка и (или) расположенного на нем объекта недвижимости для государственных или муниципальных нужд:	данные отсутствуют
Сведения о том, что земельный участок образован из земель или земельного участка, государственная собственность на которые не разграничена:	данные отсутствуют
Сведения о наличии земельного спора о местоположении границ земельного участка:	данные отсутствуют
Статус записи об объекте недвижимости:	Сведения об объекте недвижимости имеют статус "актуальные, ранее учтенные"
Общие отметки:	Правые земельного участка не установлены в соответствии с требованиями земельного законодательства. Сведения необходимы для заполнения раздела 2 отсутствуют. Сведения необходимы для заполнения раздела 3.1 отсутствуют. Бондаренко Андрей Михайлович

Государственный регистратор	подпись	инициалы, фамилия
М.П.		

Выписка из Единого государственного реестра недвижимости об объекте недвижимости  
Описание местоположения земельного участка

Земельный участок	
Лист № _____ Раздел 3	Всего листов выписки _____
31.08.2018 № 99/2018/157185907	Всего разделов: _____
Кадастровый номер:	9101:036002:207



Масштаб 1: данные отсутствуют	Условные обозначения:
Государственный регистратор	
полное наименование должности	
М.П.	

Государственный регистратор	
полное наименование должности	
М.П.	

Государственный регистратор	подпись	инициалы, фамилия
М.П.		

Выписка из Единого государственного реестра недвижимости об объекте недвижимости

Сведения о характеристиках объекта недвижимости

На основании запроса от 30.08.2018 г., поступившего на рассмотрение 31.08.2018 г., сообщая, что согласно записи Единого государственного реестра недвижимости

<b>Жилая недвижимость</b>	
Лист № _____ Раздела 1 _____	Всего листов выписки: _____
31.08.2018 № 99/2018/157185814	
Кадастровый номер: 91/01/036002/308	
Номер кадастрового квартала:	91/01/036002
Дата приема в кадастровый номер:	18.05.2010
Ранее присвоенный государственный учетный номер:	Кадастровый номер: 853659070036002/0245
Адрес:	г. Севастополь, с. Орляны, ул. Крымская, д. 10
Площадь:	1363 кв. м
Кадастровая стоимость, руб.:	1254709,65
Кадастровые номера расположенных в пределах земельного участка объектов недвижимости:	данные отсутствуют
Кадастровые номера объектов недвижимости, из которых образован объект недвижимости:	данные отсутствуют
Кадастровые номера образованных объектов недвижимости:	данные отсутствуют
Сведения о включении объекта недвижимости в состав предприятия как юридического комплекса:	
Государственный регистратор	ФГИС ЕГРН
полное наименование должности	подпись
	инициалы, фамилия

М.П.

Сведения о характеристиках объекта недвижимости

**Жилая недвижимость**

Сведения о характеристиках объекта недвижимости

На основании запроса от 31.08.2018 г., поступившего на рассмотрение 31.08.2018 г., сообщая, что согласно записи Единого государственного реестра недвижимости

<b>Жилая недвижимость</b>	
Лист № _____ Раздела 1 _____	Всего листов выписки: _____
31.08.2018 № 99/2018/157185814	
Кадастровый номер: 91/01/036002/308	
Категория земель:	Земли населенных пунктов
Вид разрешенного использования:	Для строительства и обслуживания жилого дома, хозяйственных построек и сооружений (присоединяемый участок)
Сведения о кадастровом назначении:	данные отсутствуют
Сведения о лесных водных объектах и об иных природных объектах, расположенных в пределах земельного участка:	данные отсутствуют
Сведения о том, что земельный участок полностью или частично расположен в границах зоны с особыми условиями использования территории или территории объекта культурного наследия:	данные отсутствуют
Сведения о том, что земельный участок расположен в границах особой экономической зоны, территории опережающего социально-экономического развития, зоны территориального развития в Российской Федерации, иной зоны:	данные отсутствуют
Сведения о том, что земельный участок расположен в границах особо охраняемой природной территории, охотничьих угодий, лесничества, лесопарков:	данные отсутствуют
Сведения о результатах проведения государственного земельного надзора:	данные отсутствуют
Сведения о расположении земельного участка в границах территории, в отношении которой утвержден проект развития территории:	данные отсутствуют
Государственный регистратор	ФГИС ЕГРН
полное наименование должности	подпись
	инициалы, фамилия

М.П.

Выписка из Единого государственного реестра недвижимости об объекте недвижимости  
Сведения о зарегистрированных объектах недвижимости

<b>Земельный участок</b>	
Лист № _____ Раздела 1	Всего листов выписки _____
31.08.2018 № 99/2018/157185814	Всего разделов: _____
Кадастровый номер: 91:01:036402:308	
Условный номер земельного участка: _____	данные отсутствуют
Сведения о принятии акта (или) заключения договора, предусматривающего предоставление в соответствии с земельным законодательством исполнительным органом государственной власти или органом местного самоуправления полномочий по управлению находящимся в государственной или муниципальной собственности земельным участком для строительства нового дома индивидуального использования или нового дома коммерческого использования:	данные отсутствуют
Сведения о том, что земельный участок или земельные участки образованы на основании решения об отчуждении земельного участка и (или) расположенного на нем объекта недвижимости для государственных или муниципальных нужд:	данные отсутствуют
Сведения о том, что земельный участок образован из земель или земельного участка, государственная собственность на которые не разграничена:	данные отсутствуют
Сведения о наличии земельного спора о местоположении границ земельного участка:	данные отсутствуют
Статус земли об объекте недвижимости	Сведения об объекте недвижимости имеют статус "актуальные, ранее учтенные"
Особые отметки	Правил земельного участка не установлено в соответствии с требованиями земельного законодательства. Сведения необходимые для заполнения раздела 3.1 отсутствуют. Сведения необходимые для заполнения раздела 4-го отсутствуют. Сведения необходимые для заполнения раздела 4.1 отсутствуют. Сведения необходимые для заполнения раздела 4.2 отсутствуют. Бондаренко Андрей Михайлович
Получатель выписки:	
Государственный регистратор	полное наименование должности
	подпись
	ФГИС ЕПРН
	инициалы, фамилия

М.П.

Выписка из Единого государственного реестра недвижимости об объекте недвижимости  
Сведения о зарегистрированных правах

<b>Земельный участок</b>	
Лист № _____ Раздела 2	Всего листов выписки _____
31.08.2018 № 99/2018/157185814	Всего разделов: _____
Кадастровый номер: 91:01:036402:308	
1. Правообладатель (правообладатели):	1.1 Досвирова Никора Ибрулиговна
2. Вид, номер и дата государственной регистрации права:	2.1 Собственность, №91:01:036402:308-91/001/2018-1 от 12.02.2018
3. Ограничение права и образование объекта недвижимости:	не зарегистрировано
4. Договоры участия в долевом строительстве:	данные отсутствуют
5. Заявленные в суд/арбитражном суде требования:	данные отсутствуют
6. Сведения о возращении в отозвании зарегистрированного права:	данные отсутствуют
7. Сведения о наличии решения об отчуждении объекта недвижимости для государственных и муниципальных нужд:	данные отсутствуют
8. Сведения о невозможности государственной регистрации без личного участия правообладателя или его законного представителя:	данные отсутствуют
9. Правомогущие и сведения о наличии пасту выписки, но не раскрытых земельных и сведений о проведении государственной регистрации права (перехода, прекращения права), образовании права или обременения объекта недвижимости, ссылки в отношении объекта недвижимости:	данные отсутствуют
10. Ограничение права без необходимого в силу закона согласия третьего лица, органа:	данные отсутствуют
11. Сведения о невозможности государственной регистрации перехода, прекращения, ограничения права на земельный участок из земель сельскохозяйственного назначения:	данные отсутствуют
Государственный регистратор	полное наименование должности
	подпись
	ФГИС ЕПРН
	инициалы, фамилия

М.П.

Выписка из Единого государственного реестра недвижимости об объекте недвижимости

Сведения о характеристиках объекта недвижимости

На основании запроса от 30.08.2018 г., поступившего на рассмотрение 31.08.2018 г., сообщая, что согласно записи Единого государственного реестра недвижимости

<b>Жилая недвижимость</b>	
Лист № _____ Раздела 1 _____	Всего листов выписки: _____
31.08.2018 № 99/2018/157185455	
Кадастровый номер: 91:01:036002:311	
Номер кадастрового квартала:	91:01:036002
Дата приема в кадастровый номер:	16.06.2010
Ранее присвоенный государственный учетный номер:	Кадастровый номер: 853659070036002/0246
Адрес:	г. Севастополь, с. Орляны, ул Крымская, д 1
Площадь:	1726 кв. м
Кадастровая стоимость, руб.:	15888693
Кадастровые номера расположенных в пределах земельного участка объектов недвижимости:	данные отсутствуют
Кадастровые номера объектов недвижимости, из которых образован объект недвижимости:	данные отсутствуют
Кадастровые номера образованных объектов недвижимости:	данные отсутствуют
Сведения о включении объекта недвижимости в состав предприятия как юридического лица:	
Государственный регистратор	ФГИС ЕГРН
полное наименование должности	подпись
	инициалы, фамилия

М.П.

Сведения о характеристиках объекта недвижимости

**Жилая недвижимость**

Сведения о характеристиках объекта недвижимости

На основании запроса от 30.08.2018 г., поступившего на рассмотрение 31.08.2018 г., сообщая, что согласно записи Единого государственного реестра недвижимости

<b>Жилая недвижимость</b>	
Лист № _____ Раздела 1 _____	Всего листов выписки: _____
31.08.2018 № 99/2018/157185455	
Кадастровый номер: 91:01:036002:311	
Категория земель:	Земли населенных пунктов
Вид разрешенного использования:	Для строительства и обслуживания жилого дома, хозяйственных построек и сооружений (присоединяемый участок)
Сведения о кадастровом назначении:	данные отсутствуют
Сведения о лесных участках и об иных природных объектах, расположенных в пределах земельного участка:	данные отсутствуют
Сведения о том, что земельный участок полностью или частично расположен в границах зоны с особыми условиями использования территории или территории объекта культурного наследия:	данные отсутствуют
Сведения о том, что земельный участок расположен в границах особой экономической зоны, территории опережающего социально-экономического развития, зоны территориального развития в Российской Федерации, иной зоны:	данные отсутствуют
Сведения о том, что земельный участок расположен в границах особой охраняемой природной территории, охотничьих угодий, лесничества, лесопарков:	данные отсутствуют
Сведения о результатах проведения государственного земельного надзора:	данные отсутствуют
Сведения о расположении земельного участка в границах территории, в отношении которой утверждена проект развития территории:	данные отсутствуют
Государственный регистратор	ФГИС ЕГРН
полное наименование должности	подпись
	инициалы, фамилия

М.П.

Выписка из Единого государственного реестра недвижимости об объекте недвижимости  
Сведения о зарегистрированных объектах недвижимости

<b>Земельный участок</b>	
Лист №: _____	Всего листов выписки: _____
31.08.2018 № 99/2018/157185455	91:01:036402:311
Кадастровый номер: _____	
Условный номер земельного участка: _____	
Сведения о принятии акта (или) заключения договора, предусматривающего предоставление в соответствии с земельным законодательством исполнительным органом государственной власти или органом местного самоуправления, осуществляющим функции, не относящиеся к вопросам местного самоуправления, государственной или муниципальной собственности земельного участка для строительства нецелевого дома с индивидуальным использованием или нецелевого дома коммерческого использования: _____	
Сведения о том, что земельный участок или земельные участки образованы на основании решения об отчуждении земельного участка и (или) расположенного на нем объекта недвижимости для государственных или муниципальных нужд: _____	
Сведения о том, что земельный участок образован из земель или земельного участка, государственная собственность на которые не разграничена: _____	
Сведения о наличии земельного спора о местоположении границ земельного участка: _____	
Статус записи об объекте недвижимости: _____	
Общие отметки: _____	
Получатель выписки: Бондаренко Андрей Михайлович	

Государственный регистратор	полное наименование должности	подпись	инициалы, фамилия

М.П.

Выписка из Единого государственного реестра недвижимости об объекте недвижимости  
Сведения о зарегистрированных правах

<b>Земельный участок</b>	
Лист №: _____	Всего листов выписки: _____
31.08.2018 № 99/2018/157185455	91:01:036402:311
Кадастровый номер: _____	
1. Правообладатель (правообладатели):	
2. Вид, номер и дата государственной регистрации права:	1.1 Муругаев Александр Алимович
3. Ограничение права и образование объекта недвижимости:	2.1 Собственность №91:01:036402:311-91:001/2018-1 от 26.01.2018 не зарегистрировано
4. Договоры участия в долевом строительстве:	данные отсутствуют
5. Заявленные в суд/арбитражном суде требования:	данные отсутствуют
6. Сведения о возращении в отозвании зарегистрированного права:	данные отсутствуют
7. Сведения о наличии решения об отчуждении объекта недвижимости для государственных и муниципальных нужд:	данные отсутствуют
8. Сведения о невозможности государственной регистрации без личного участия правообладателя или его законного представителя:	
9. Правомогущие и сведения о наличии пасту выписки, но не раскрытых земельных и сведений о проведении государственной регистрации права (перехода, прекращения права), образовании права или обременения объекта недвижимости, ссылки на отношения объекта недвижимости:	данные отсутствуют
10. Ограничение права без необходимого в силу закона согласия третьего лица, органа:	данные отсутствуют
11. Сведения о невозможности государственной регистрации перехода, прекращения, ограничения права на земельный участок из земель сельскохозяйственного назначения:	
Государственный регистратор	
полное наименование должности	подпись

М.П.

ФГИС ЕПРН

инициалы, фамилия



Выписка из Единого государственного реестра недвижимости об объекте недвижимости

Сведения о характеристиках объекта недвижимости

На основании запроса от 30.08.2018 г., поступившего на рассмотрение 31.08.2018 г., сообщая, что согласно записи Единого государственного реестра недвижимости

<b>Жилая недвижимость</b>	
Лист № _____ Раздела 1 _____	Всего листов выписки: _____
31.08.2018 № 99/2018/157185475	
Кадастровый номер: 91/01/036002/312	
Номер кадастрового квартала:	91/01/036002
Дата приема кадастрового номера:	03.04.2006
Ранее присвоенный государственный учетный номер:	Кадастровый номер: 853659070036002/0068 г. Севастополь, с. Орляны, ул. Амер-Хан Султана, д. 15
Адрес:	1112 кв. м
Площадь:	1023651,6
Кадастровые номера объектов недвижимости, из которых образован объект недвижимости:	данные отсутствуют
Кадастровые номера расположенных в пределах земельного участка объектов недвижимости:	данные отсутствуют
Кадастровые номера образующих объект недвижимости:	данные отсутствуют
Сведения о включении объекта недвижимости в состав предприятия как юридического комплекса:	
Государственный регистратор	ФГИС ЕГРН
полное наименование должности	подпись
	инициалы, фамилия

М.П.

Выписка из Единого государственного реестра недвижимости об объекте недвижимости

Сведения о характеристиках объекта недвижимости

Раздел 1

Сведения о характеристиках объекта недвижимости

На основании запроса от 30.08.2018 г., поступившего на рассмотрение 31.08.2018 г., сообщая, что согласно записи Единого государственного реестра недвижимости

<b>Жилая недвижимость</b>	
Лист № _____ Раздела 1 _____	Всего листов выписки: _____
31.08.2018 № 99/2018/157185475	
Кадастровый номер: 91/01/036002/312	
Категория земель:	Земли населенных пунктов
Вид разрешенного использования:	Для строительства и обслуживания жилого дома, хозяйственных построек и сооружений (присоединяемый участок)
Сведения о кадастровом назначении:	данные отсутствуют
Сведения о лесных объектах и об иных природных объектах, расположенных в пределах земельного участка:	данные отсутствуют
Сведения о том, что земельный участок полностью или частично расположен в границах зон с особыми условиями использования территории или территории объекта культурного наследия:	данные отсутствуют
Сведения о том, что земельный участок расположен в границах особой экономической зоны, территории опережающего социально-экономического развития, зоны территориального развития в Российской Федерации, иной зоны:	данные отсутствуют
Сведения о том, что земельный участок расположен в границах особой экономической зоны, территории опережающего социально-экономического развития, зоны территориального развития в Российской Федерации, иной зоны:	данные отсутствуют
Сведения о результатах проведения государственного земельного надзора:	данные отсутствуют
Сведения о расположении земельного участка в границах территории, в отношении которой утвержден проект развития территории:	данные отсутствуют
Государственный регистратор	ФГИС ЕГРН
полное наименование должности	подпись
	инициалы, фамилия

М.П.

Выписка из Единого государственного реестра недвижимости об объекте недвижимости  
Сведения о зарегистрированных объектах недвижимости

<b>Земельный участок</b>	
Лист № _____	Всего листов выписки _____
31.08.2018 № 99/2018/157185475	Всего разделов: _____
Кадастровый номер: _____	91:01:036402:312
Условный номер земельного участка:	данные отсутствуют
Сведения о принятии акта (или) заключения договора, предусматривающего предоставление в соответствии с земельным законодательством исполнительным органом государственной власти или органом местного самоуправления полномочия осуществлять в государственной или муниципальной собственности земельного участка для строительства нецелевого дома с обязательного использования или нецелевого дома коммерческого использования:	данные отсутствуют
Сведения о том, что земельный участок или земельные участки образованы на основании решения об отчуждении земельного участка и (или) расположенного на нем объекта недвижимости для государственных или муниципальных нужд:	данные отсутствуют
Сведения о том, что земельный участок образован из земель или земельного участка, государственная собственность на которые не разграничена:	данные отсутствуют
Сведения о наличии земельного спора о местоположении границ земельного участка:	данные отсутствуют
Статус земли об объекте недвижимости:	Сведения об объекте недвижимости имеют статус "актуальные, ранее учтенные"
Особые отметки:	Правил земельного участка не установлено в соответствии с требованиями земельного законодательства. Сведения необходимые для заполнения раздела 3.1 отсутствуют. Сведения необходимые для заполнения раздела 4-го отсутствуют. Сведения необходимые для заполнения раздела 4.1 отсутствуют. Сведения необходимые для заполнения раздела 4.2 отсутствуют.
Получатель выписки:	Бондаренко Андрей Михайлович

Государственный регистратор	полное наименование должности	подпись	инициалы, фамилия

М.П.

Выписка из Единого государственного реестра недвижимости об объекте недвижимости  
Сведения о зарегистрированных правах

<b>Земельный участок</b>	
Лист № _____	Всего листов выписки _____
31.08.2018 № 99/2018/157185475	Всего разделов: _____
Кадастровый номер: _____	91:01:036402:312
1. Правообладатель (правообладатели):	1.1 Кларков Роман Иосифович
2. Вид, номер и дата государственной регистрации права:	2.1 Собственность, №91:01:036402:312-91/001/2018-1 от 10.01.2018
3. Ограничение права и образование объекта недвижимости:	не зарегистрировано
4. Договоры участия в долевом строительстве:	данные отсутствуют
5. Заявленные в суд/арбитражном порядке права требования:	данные отсутствуют
6. Сведения о возращении в отчуждении зарегистрированного права:	данные отсутствуют
7. Сведения о наличии решения об отчуждении объекта недвижимости для государственных и муниципальных нужд:	данные отсутствуют
8. Сведения о невозможности государственной регистрации без личного участия правообладателя или его законного представителя:	данные отсутствуют
9. Правомогущие и сведения о наличии пасту выписки, но не раскрытых земельных или сведений о проведении государственной регистрации права (перехода, прекращения права), образовании права или обременения объекта недвижимости, ссылки на отношения объекта недвижимости:	данные отсутствуют
10. Ограничение права без необходимого в силу закона согласия третьего лица, органа:	данные отсутствуют
11. Сведения о невозможности государственной регистрации перехода, прекращения, ограничения права на земельный участок из земель сельскохозяйственного назначения:	данные отсутствуют

Государственный регистратор	полное наименование должности	подпись	инициалы, фамилия

М.П.

Выписка из Единого государственного реестра недвижимости об объекте недвижимости

Сведения о характеристиках объекта недвижимости

На основании запроса от 30.08.2018 г., поступившего на рассмотрение 31.08.2018 г., сообщая, что согласно записи Единого государственного реестра недвижимости:

<b>Жилая недвижимость</b>	
Лист № _____ Раздела 1 _____	Всего листов выписки: _____
31.08.2018 № 99/2018/15718582	
Кадастровый номер: 91/01/036002/322	
Номер кадастрового квартала:	91/01/036002
Дата приема в кадастровый номер:	25.12.2009
Ранее присвоенный государственный учетный номер:	Кадастровый номер: 853659070036002/0238
Адрес:	г. Севастополь, с. Орляние, ул. Пикова Владимира, д.3
Площадь:	1448 кв. м
Кадастровая стоимость, руб.:	13329564
Кадастровые номера расположенных в пределах земельного участка объектов недвижимости:	данные отсутствуют
Кадастровые номера объектов недвижимости, из которых образован объект недвижимости:	данные отсутствуют
Кадастровые номера образованных объектов недвижимости:	данные отсутствуют
Сведения о включении объекта недвижимости в состав предприятия как юридического лица:	
Государственный регистратор	ФГИС ЕГРН
полное наименование должности	подпись
	инициалы, фамилия

М.П.

Сведения о характеристиках объекта недвижимости

<b>Жилая недвижимость</b>	
Лист № _____ Раздела 1 _____	Всего листов выписки: _____
31.08.2018 № 99/2018/15718582	
Кадастровый номер: 91/01/036002/322	
Категория земель:	Земли населенных пунктов
Вид разрешенного использования:	Для строительства и обслуживания жилого дома, хозяйственных построек и сооружений (присоединяемый участок)
Сведения о кадастровом инвентаре:	данные отсутствуют
Сведения о лесных объектах и об иных природных объектах, расположенных в пределах земельного участка:	данные отсутствуют
Сведения о том, что земельный участок полностью или частично расположен в границах зон с особыми условиями использования территории или территории объекта культурного наследия:	данные отсутствуют
Сведения о том, что земельный участок расположен в границах особой экономической зоны, территории опережающего социально-экономического развития, зоны территориального развития в Российской Федерации, иной зоны:	данные отсутствуют
Сведения о том, что земельный участок расположен в границах особой охраняемой природной территории, охотничьих угодий, лесничества, лесопарков:	данные отсутствуют
Сведения о результатах проведения государственного земельного надзора:	данные отсутствуют
Сведения о расположении земельного участка в границах территории, в отношении которой утвержден проект развития территории:	данные отсутствуют
Государственный регистратор	ФГИС ЕГРН
полное наименование должности	подпись
	инициалы, фамилия

М.П.

Выписка из Единого государственного реестра недвижимости об объекте недвижимости  
Сведения о зарегистрированных объектах недвижимости

<b>Земельный участок</b>	
Лист №: _____	Всего листов выписки: _____
31.08.2018 № 99/2018/15718582	Всего разделов: _____
Кадастровый номер: _____	91:01:036402:322
Условный номер земельного участка:	данные отсутствуют
Сведения о принятии акта (или) заключения договора, предусматривающего предоставление в соответствии с земельным законодательством исполнительным органом государственной власти или органом местного самоуправления, осуществляющим функции, в том числе, для муниципальной собственности земельного участка для строительства нецелевого дома с использованием или нецелевого дома коммерческого использования:	данные отсутствуют
Сведения о том, что земельный участок или земельные участки образованы на основании решения об отчуждении земельного участка и (или) расположенного на нем объекта недвижимости для государственных или муниципальных нужд:	данные отсутствуют
Сведения о том, что земельный участок образован из земель или земельного участка, государственная собственность на которые не разграничена:	данные отсутствуют
Сведения о наличии земельного спора о местоположении границ земельного участка:	данные отсутствуют
Статус земли об объекте недвижимости:	Сведения об объекте недвижимости имеют статус "актуальные, ранее учтенные"
Особые отметки:	Правки земельного участка не установлены в соответствии с требованиями земельного законодательства. Сведения необходимые для заполнения раздела 3.1 отсутствуют. Сведения необходимые для заполнения раздела 4-го отсутствуют. Сведения необходимые для заполнения раздела 4.1 отсутствуют. Сведения необходимые для заполнения раздела 4.2 отсутствуют. Бондаренко Андрей Михайлович
Государственный регистратор	полное наименование должности
	подпись
	ФГИС ЕПРН
	инициалы, фамилия

М.П.

Выписка из Единого государственного реестра недвижимости об объекте недвижимости  
Сведения о зарегистрированных правах

<b>Земельный участок</b>	
Лист №: _____	Всего листов выписки: _____
31.08.2018 № 99/2018/15718582	Всего разделов: _____
Кадастровый номер: _____	91:01:036402:322
1. Правообладатель (правообладатели):	1.1 Букулов Александр Висильевич
2. Вид, номер и дата государственной регистрации права:	2.1 Собственность, №91:01:036402:322-91:001/2017-1 от 30.11.2017
3. Ограничение права и образование объекта недвижимости:	не зарегистрировано
4. Договоры участия в долевом строительстве:	данные отсутствуют
5. Заявленные в суд/арбитражном порядке права требования:	данные отсутствуют
6. Сведения о возращении в отчуждении зарегистрированного права:	данные отсутствуют
7. Сведения о наличии решения об отчуждении объекта недвижимости для государственных и муниципальных нужд:	данные отсутствуют
8. Сведения о невозможности государственной регистрации без личного участия правообладателя или его законного представителя:	данные отсутствуют
9. Правомогущие и сведения о наличии пасту выписки, но не раскрытых земельных или сведений о проведении государственной регистрации права (перехода, прекращения права), образовании права или обременения объекта недвижимости, ссылки на отношения объекта недвижимости:	данные отсутствуют
10. Ограничение права без необходимого в силу закона согласия третьего лица, органа:	данные отсутствуют
11. Сведения о невозможности государственной регистрации перехода, прекращения, ограничения права на земельный участок из земель сельскохозяйственного назначения:	данные отсутствуют
Государственный регистратор	полное наименование должности
	подпись
	ФГИС ЕПРН
	инициалы, фамилия

М.П.

Выписка из Единого государственного реестра недвижимости об объекте недвижимости

Сведения о характеристиках объекта недвижимости

На основании запроса от 30.08.2018 г., поступившего на рассмотрение 31.08.2018 г., сообщая, что согласно записи Единого государственного реестра недвижимости

<b>Жилая недвижимость</b>	
Лист № _____ Раздела 1 _____	Всего листов выписки: _____
31.08.2018 № 99/2018/15718596	
Кадастровый номер: 91/01/036002/325	
Номер кадастрового квартала:	91/01/036002
Дата приема в кадастровый номер:	12.07.2010
Ранее присвоенный государственный учетный номер:	Кадастровый номер: 853659070036002/0253 г. Севастополь, с. Орляны, ул. Дивильева, д.25
Адрес:	1137 кв. м
Площадь:	104666,35
Кадастровые номера объектов недвижимости, из которых образован объект недвижимости:	данные отсутствуют
Кадастровые номера расположенных в пределах земельного участка объектов недвижимости:	данные отсутствуют
Кадастровые номера объектов недвижимости, из которых образован объект недвижимости:	данные отсутствуют
Кадастровые номера образованных объектов недвижимости:	данные отсутствуют
Сведения о включении объекта недвижимости в состав предприятия как юридического комплекса:	
Государственный регистратор	ФГИС ЕГРН
полное наименование должности	подпись
	инициалы, фамилия

М.П.

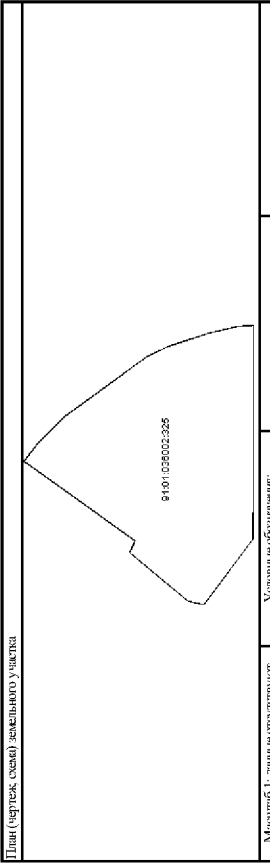
<b>Жилая недвижимость</b>	
Лист № _____ Раздела 1 _____	Всего листов выписки: _____
31.08.2018 № 99/2018/15718596	
Кадастровый номер: 91/01/036002/325	
Категория земель:	Земли населенных пунктов
Вид разрешенного использования:	Для строительства и обслуживания жилого дома, хозяйственных построек и сооружений (присоединяемый участок)
Сведения о кадастровом назначении:	данные отсутствуют
Сведения о лесных объектах и об иных природных объектах, расположенных в пределах земельного участка:	данные отсутствуют
Сведения о том, что земельный участок полностью или частично расположен в границах зоны с особыми условиями использования территории или территории объекта культурного наследия:	данные отсутствуют
Сведения о том, что земельный участок расположен в границах особой экономической зоны, территории опережающего социально-экономического развития, зоны территориального развития в Российской Федерации, иной зоны:	данные отсутствуют
Сведения о том, что земельный участок расположен в границах особой охраняемой природной территории, охотничьих угодий, лесничества, лесопарков:	данные отсутствуют
Сведения о результатах проведения государственного земельного надзора:	данные отсутствуют
Сведения о расположении земельного участка в границах территории, в отношении которой утверждены проекты развития территории:	данные отсутствуют
Государственный регистратор	ФГИС ЕГРН
полное наименование должности	подпись
	инициалы, фамилия

М.П.

Выписка из Единого государственного реестра недвижимости об объекте недвижимости  
Сведения о характеристиках объекта недвижимости

<b>Земельный участок</b>	
Лист № _____ Раздел 1	Всего листов выписки _____
31.08.2018 № 99/2018/157185596	Всего разделов: _____
Кадастровый номер:	91:01:036002:225
Условный номер земельного участка:	данные отсутствуют
Сведения о принятии акта (или) заключения договора, предусмотренного законодательством в соответствии с земельным законодательством исполнительных органов государственной власти или органов местного самоуправления, находящихся в государственной или муниципальной собственности земельного участка для строительства недвижимого имущества, использования или иного вида коммерческого использования:	данные отсутствуют
Сведения о том, что земельный участок или земельные участки образованы на основании решения: об отчуждении земельного участка и (или) расположенного на нем объекта недвижимости для государственных или муниципальных нужд:	данные отсутствуют
Сведения о том, что земельный участок образован из земель или земельного участка, государственная собственность на которые не разграничена:	данные отсутствуют
Сведения о наличии земельного спора о местоположении границ земельного участка:	данные отсутствуют
Статус записи об объекте недвижимости:	Сведения об объекте недвижимости имеют статус "актуальные, ранее утверждённые"
Особые отметки:	Правила земельного участка не установлены в соответствии с требованиями земельного законодательства. Сведения необходимые для заполнения раздела 2 отсутствуют. Сведения необходимые для заполнения раздела 3.1 отсутствуют. Сведения необходимые для заполнения раздела 4.1 отсутствуют. Сведения необходимые для заполнения раздела 4.2 отсутствуют.
Подпись выписки:	Бондаренко Андрей Михайлович
Государственный регистратор	подпись _____
полное наименование должности	М.П.
	инициалы, фамилия

Выписка из Единого государственного реестра недвижимости об объекте недвижимости  
Описание местоположения земельного участка

<b>Земельный участок</b>	
Лист № _____ Раздел 3	Всего листов выписки _____
31.08.2018 № 99/2018/157185596	Всего разделов: _____
Кадастровый номер:	91:01:036002:225
План (чертеж, схема) земельного участка	
Масштаб 1: данные отсутствуют	Условные обозначения: _____
Государственный регистратор	подпись _____
полное наименование должности	М.П.
	инициалы, фамилия

Выписка из Единого государственного реестра недвижимости об объекте недвижимости  
Сведения о характеристиках объекта недвижимости

Жемальский участок	
Лист № _____ Раздела 1	Всего листов раздела 1: _____
31.08.2018 № 99/2018/15718578	Всего листов выписки: _____
Кадастровый номер: 91:01:036002:362	
Категория земель:	Земли населенных пунктов
Вид разрешенного использования:	Для индивидуального жилищного строительства (код 2.1)
Сведения о кадастровом инженере:	Сиденько Юлия Олеговна №82-15-346, Г.У.П. города Санкт-Петербурга "БПЦ"
Сведения о лесах, водных объектах и об иных природных объектах, расположенных в пределах земельного участка	данных отсутствуют
Сведения о том, что земельный участок полностью или частично расположен в границах зоны с особыми условиями использования территории или территории объекта культурного наследия	данных отсутствуют
Сведения о том, что земельный участок расположен в границах особой экономической зоны, территории опережающего социально-экономического развития, зоны территориального развития в Российской Федерации, иной зоны	данных отсутствуют
Сведения о том, что земельный участок расположен в границах особо охраняемой природной территории, охотничьих угодий, лесничеств, заказников:	данных отсутствуют
Сведения о результатах проведения государственного земельного историко:	данных отсутствуют
Сведения о расположении земельного участка в границах территории, в отношении которой утвержден проект межевания территории:	данных отсутствуют
Государственный регистратор _____ подпись _____ инициалы, фамилия	
М.П.	

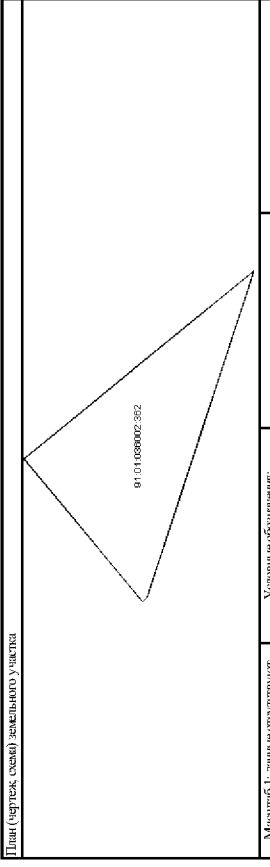
Выписка из Единого государственного реестра недвижимости об объекте недвижимости  
Сведения о характеристиках объекта недвижимости

Жемальский участок	
Лист № _____ Раздела 1	Всего листов раздела 1: _____
31.08.2018 № 99/2018/15718578	Всего листов выписки: _____
Кадастровый номер: 91:01:036002:362	
Номер кадастрового квартала:	91:01:036002
Дата прекращения кадастрового номера:	15.02.2018
Ранее присвоенный государственный учетный номер:	данных отсутствуют
Адрес:	Республика Федерация, г. Санкт-Петербург, Ботанический р-н, с. Орляное, ул. Амур-Хань Султана, 31
Площадь:	1007 +/- 1 кв. м
Кадастровые стоимость, руб.:	926993,85
Кадастровые номера расположенных в пределах земельного участка объектов недвижимости	данных отсутствуют
Кадастровые номера объектов недвижимости, из которых образован объект недвижимости	данных отсутствуют
Кадастровые номера образованных объектов недвижимости:	данных отсутствуют
Сведения о включении объекта недвижимости в состав предприятия как имущественного комплекса:	данных отсутствуют
Государственный регистратор _____ подпись _____ инициалы, фамилия	
М.П.	

Выписка из Единого государственного реестра недвижимости об объекте недвижимости  
Сведения о характеристиках объекта недвижимости

<b>Земельный участок</b>	
Лист № _____ Раздел 1	Всего листов выписки _____
31.08.2018 № 99/2018/157185578	Всего разделов: _____
Кадастровый номер: _____	91:01:036402:362
Условный номер земельного участка: _____	
Сведения о принятии акта (или) заключения договора, предусмотренного законодательством в соответствии с земельным законодательством исполнительным органом государственной власти или органом местного самоуправления, находящегося в государственной или муниципальной собственности земельного участка для строительства недвижимого имущества, использования или иного вида коммерческого использования:	данные отсутствуют
Сведения о том, что земельный участок (или земельные участки) образованы на основании решения об изъятии земельного участка и (или) расположенного на нем объекта недвижимости для государственных или муниципальных нужд:	данные отсутствуют
Сведения о том, что земельный участок образован из земель или земельного участка, государственная собственность на которые не разграничена:	данные отсутствуют
Сведения о наличии земельного спора о местоположении границ земельного участка:	данные отсутствуют
Статус записи об объекте недвижимости:	Сведения об объекте недвижимости имеют статус "актуальные"
Объемы отметки:	Сведения, необходимые для заполнения раздела 2 отсутствуют. Сведения, необходимые для заполнения раздела 4 отсутствуют. Сведения, необходимые для заполнения раздела 4.1 отсутствуют. Сведения, необходимые для заполнения раздела 4.2 отсутствуют.
Получатель выписки:	Бондаренко Андрей Михайлович
Государственный регистратор	подпись _____
полное наименование должности	М.П.
	инициалы, фамилия _____

Выписка из Единого государственного реестра недвижимости об объекте недвижимости  
Описание местоположения земельного участка

<b>Земельный участок</b>	
Лист № _____ Раздел 3	Всего листов выписки _____
31.08.2018 № 99/2018/157185578	Всего разделов: _____
Кадастровый номер: _____	91:01:036402:362
План (чертеж, схема) земельного участка	
	
Масштаб 1: данные отсутствуют	Условные обозначения: _____
Государственный регистратор	подпись _____
полное наименование должности	М.П.
	инициалы, фамилия _____



Выписка из Единого государственного реестра недвижимости об объекте недвижимости

Сведения о характеристиках объекта недвижимости

На основании запроса от 30.08.2018 г., поступившего на рассмотрение 31.08.2018 г., сообщая, что согласно записи Единого государственного реестра недвижимости

<b>Жилая недвижимость</b>	
Лист № _____ Раздела 1 _____	Всего листов выписки: _____
31.08.2018 № 99/2018/157185700	
Кадастровый номер: 91:01:036002:381	
Номер кадастрового квартала:	91:01:036002
Дата прекращения кадастрового номера:	06.06.2018
Ранее присвоенный государственный учетный номер:	данные отсутствуют
Адрес:	Республика Федерация, г. Севастополь, Бельгийский гр-ч, с. Орлиное, пер. Бельгийский, 12А
Площадь:	430 +/- кв. м
Кадастровая стоимость, руб.:	395836,5
Кадастровые номера расположенных в пределах земельного участка объектов недвижимости:	данные отсутствуют
Кадастровые номера объектов недвижимости, из которых образован объект недвижимости:	91:01:036002:48
Кадастровые номера образованных объектов недвижимости:	данные отсутствуют
Сведения о включении объекта недвижимости в состав предприятия как имущественного комплекса:	
Государственный регистратор _____	
полное наименование должности	подпись _____
М.П. _____	
инициалы, фамилия _____	

Выписка из Единого государственного реестра недвижимости об объекте недвижимости

Сведения о характеристиках объекта недвижимости

<b>Жилая недвижимость</b>	
Лист № _____ Раздела 1 _____	Всего листов выписки: _____
31.08.2018 № 99/2018/157185700	
Кадастровый номер: 91:01:036002:381	
Категория земель:	Категория не установлена
Вид разрешенного использования:	для строительства и обслуживания жилого дома, хозяйственных построек и сооружений (присоединяемый участок)
Сведения о кадастровом назначении:	Проектировщик Ольга Владимировна МБОУ-10-219, ООО "Севастополь"
Сведения о лесных водных объектах и об иных природных объектах, расположенных в пределах земельного участка:	данные отсутствуют
Сведения о том, что земельный участок полностью или частично расположен в границах зоны с особыми условиями использования территории или территории объекта культурного наследия:	данные отсутствуют
Сведения о том, что земельный участок расположен в границах особой экономической зоны, территории опережающего социально-экономического развития, зоны территориального развития в Российской Федерации, иной зоны:	данные отсутствуют
Сведения о том, что земельный участок расположен в границах особо охраняемой природной территории, охотничьих угодий, лесничества, лесопарков:	данные отсутствуют
Сведения о результатах проведения государственного земельного надзора:	данные отсутствуют
Сведения о расположении земельного участка в границах территории, в отношении которой утверждён проект развития территории:	данные отсутствуют
Государственный регистратор _____	
полное наименование должности	подпись _____
М.П. _____	
инициалы, фамилия _____	

Выписка из Единого государственного реестра недвижимости об объекте недвижимости  
Сведения о зарегистрированных объектах недвижимости

<b>Земельный участок</b>	
Лист №: _____	Всего листов выписки: _____
31.08.2018 № 99/2018/157185700	Всего разделов: _____
Кадастровый номер: 91:01:036402:381	
Условный номер земельного участка: _____	
Сведения о принятии акта (или) заключения договора, предусматривающего предоставление в соответствии с земельным законодательством исполнительным органом государственной власти или органом местного самоуправления, осуществляющим функции, не относящиеся к функциям органов государственной власти, для индивидуальной собственности земельного участка для строительства нецелевого дома социального использования или нецелевого дома коммерческого использования: _____	
Сведения о том, что земельный участок или земельные участки образованы на основании решения об отчуждении земельного участка и (или) распоряженного на нем объекта недвижимости для государственных или муниципальных нужд: _____	
Сведения о том, что земельный участок образован из земель или земельного участка, государственная собственность на которые не разграничена: _____	
Сведения о наличии земельного спора о местоположении границ земельного участка: _____	
Статус записи об объекте недвижимости: _____	
Общие отметки: _____	
Получатель выписки: Бондаренко Андрей Михайлович	

Государственный регистратор	полное наименование должности	подпись	инициалы, фамилия
		М.П.	

Выписка из Единого государственного реестра недвижимости об объекте недвижимости  
Сведения о зарегистрированных правах

<b>Земельный участок</b>				
Лист №: _____	Всего листов выписки: _____			
31.08.2018 № 99/2018/157185700	Всего разделов: _____			
Кадастровый номер: 91:01:036402:381				
1. Правообладатель (правообладатели):				
1.1	Бочкова Татьяна Владимировна			
2. Вид, номер и дата государственной регистрации права:	2.1	Собственность, №91:01:036402:381-91/001/2018-1 от 08.06.2018		
3. Ограничение права и образование объекта недвижимости:	не зарегистрировано			
4. Договоры участия в долевом строительстве:	данные отсутствуют			
5. Заключенные в судебном порядке права требования:	данные отсутствуют			
6. Сведения о возращении в отчуждении зарегистрированного права:	данные отсутствуют			
7. Сведения о наличии решения об отчуждении объекта недвижимости для государственных и муниципальных нужд:	данные отсутствуют			
8. Сведения о невозможности государственной регистрации без личного участия правообладателя или его законного представителя:				
9. Правомогущие и сведения о наличии пасту выписки, но не раскрытых земельных и сведений о проведении государственной регистрации права (перехода, прекращения права), ограничении права или образовании объекта недвижимости, связанных с отношениями объекта недвижимости:	данные отсутствуют			
10. Ограничение права без необходимого в силу закона согласия третьего лица, органа:	данные отсутствуют			
11. Сведения о невозможности государственной регистрации перехода, прекращения, ограничения права на земельный участок из земель сельскохозяйственного назначения:				
Государственный регистратор		полное наименование должности	подпись	инициалы, фамилия
		М.П.		

Выписка из Единого государственного реестра недвижимости об объекте недвижимости

Сведения о характеристиках объекта недвижимости

На основании запроса от 30.08.2018 г., поступившего на рассмотрение 31.08.2018 г., сообщая, что согласно записи Единого государственного реестра недвижимости:

<b>Жилая недвижимость</b>	
Лист № _____ Раздела 1 _____	Всего листов выписки: _____
31.08.2018 № 99/2018/157185727	
Кадастровый номер: 91/01/036002/382	
Номер кадастрового квартала:	91/01/036002
Дата прекращения кадастрового номера:	06.06.2018
Ранее практический государственный учётный номер:	данные отсутствуют
Адрес:	Республика Федерация, г. Севастополь, Большая набережная, с. Орлиное, пер. Батуминский, 12
Площадь:	439 +/- кв. м
Кадастровая стоимость, руб.:	404121,45
Кадастровые номера расположенных в пределах земельного участка объектов недвижимости:	91/01/036003/103
Кадастровые номера объектов недвижимости, из которых образован объект недвижимости:	91/01/036002/48
Кадастровые номера образованных объектов недвижимости:	данные отсутствуют
Сведения о включении объекта недвижимости в состав предприятия как юридического комплекса:	
Государственный регистратор	ФГИС ЕГРН
полное наименование должности	подпись
	инициалы, фамилия

М.П.

Выписка из Единого государственного реестра недвижимости об объекте недвижимости

Сведения о характеристиках объекта недвижимости

<b>Жилая недвижимость</b>	
Лист № _____ Раздела 1 _____	Всего листов выписки: _____
31.08.2018 № 99/2018/157185727	
Кадастровый номер: 91/01/036002/382	
Категория земель:	Категория не установлена
Вид разрешенного использования:	для строительства и обслуживания жилого дома, жилищных построек и сооружений (присоединяемый участок)
Сведения о кадастровом инженере:	Прокофьевы Ольга Владимировна №60-10-219, ООО "Севастополь"
Сведения о лесных участках и об иных природных объектах, расположенных в пределах земельного участка:	данные отсутствуют
Сведения о том, что земельный участок полностью или частично расположен в границах зоны с особыми условиями использования территории или территории объекта культурного наследия:	данные отсутствуют
Сведения о том, что земельный участок расположен в границах особой экономической зоны, территории опережающего социально-экономического развития, зоны территориального развития в Российской Федерации, иной зоны:	данные отсутствуют
Сведения о том, что земельный участок расположен в границах особой охраняемой природной территории, охотничьих угодий, лесничества, лесопарков:	данные отсутствуют
Сведения о результатах проведения государственного земельного надзора:	данные отсутствуют
Сведения о расположении земельного участка в границах территории, в отношении которой утверждён проект развития территории:	данные отсутствуют

Государственный регистратор	ФГИС ЕГРН
полное наименование должности	подпись
	инициалы, фамилия

М.П.

Выписка из Единого государственного реестра недвижимости об объекте недвижимости  
Сведения о зарегистрированных объектах недвижимости

<b>Земельный участок</b>	
Лист №: _____	Всего листов выписки: _____
31.08.2018 № 99/2018/157185727	Всего разделов: _____
Кадастровый номер: 91:01:036402:382	
Условный номер земельного участка:	данные отсутствуют
Сведения о принятии акта (или) заключения договора, предусмотренного законодательством в соответствии с земельным законодательством исполнительными органами государственной власти или органами местного самоуправления, находящегося в государственной или муниципальной собственности земельного участка для строительства недвижимого имущества или использования или недвижимого имущества для использования:	данные отсутствуют
Сведения о том, что земельный участок или земельные участки образованы на основании решения об отчуждении земельного участка и (или) распоряжении на нем объекта недвижимости для государственных или муниципальных нужд:	данные отсутствуют
Сведения о том, что земельный участок образован из земель или земельного участка, государственная собственность на которые не разграничена:	данные отсутствуют
Сведения о наличии земельного спора о местоположении границ земельного участка:	данные отсутствуют
Статус записи об объекте недвижимости:	Сведения об объекте недвижимости имеют статус "актуальные"
Объемы отметки:	Сведения, необходимые для заполнения раздела 4.1 отсутствуют. Сведения, необходимые для заполнения раздела 4.2 отсутствуют.
Получатель выписки:	Бондаренко Андрей Михайлович

Государственный регистратор	полное наименование должности	подпись	инициалы, фамилия
М.П.			

Выписка из Единого государственного реестра недвижимости об объекте недвижимости  
Сведения о зарегистрированных правах

<b>Земельный участок</b>			
Лист №: _____	Всего листов выписки: _____		
31.08.2018 № 99/2018/157185727	Всего разделов: _____		
Кадастровый номер: 91:01:036402:382			
1. Правообладатель (правообладатели):			
1.1 Бочкова Елена Владимировна			
2. Вид, номер и дата государственной регистрации права:	2.1 Собственность, №91:01:036402:382-91/001/2018-1 от 08.06.2018		
3. Ограничение прав и обременение объекта недвижимости:	не зарегистрировано		
4. Договоры участия в долевом строительстве:	данные отсутствуют		
5. Заключенные в судебном порядке права требования:	данные отсутствуют		
6. Сведения о возращении в отчуждении зарегистрированного права:	данные отсутствуют		
7. Сведения о наличии решения об отчуждении объекта недвижимости для государственных и муниципальных нужд:	данные отсутствуют		
8. Сведения о невозможности государственной регистрации без личного участия правообладателя или его законного представителя:			
9. Правомогущие и сведения о наличии пасту выписки, но не раскрытых земельных и сведений о проведении государственной регистрации права (перехода, прекращения права), ограничении права или обременения объекта недвижимости, ссылки в отношении объекта недвижимости:	данные отсутствуют		
10. Ограничение права без необходимого в силу закона согласия третьего лица, органа:	данные отсутствуют		
11. Сведения о невозможности государственной регистрации перехода, прекращения, ограничения права на земельный участок из земель сельскохозяйственного назначения:			
Государственный регистратор	полное наименование должности	подпись	инициалы, фамилия
М.П.			

Выписка из Единого государственного реестра недвижимости об объекте недвижимости  
Сведения о характеристиках объекта недвижимости

ФГИС ЕГРН  
наименование органа регистрации прав

Лист № \_\_\_\_\_ Раздела 1 \_\_\_\_\_ Всего листов выписки: \_\_\_\_\_  
31.08.2018 № 99/2018/157185638

Кадастровый номер: 91:01:036002:387

Категория земель:	Земли населенных пунктов
Вид разрешенного использования:	Земельный участок жилищного строительства/аренд. (код 2.1)
Сведения о кадастровом инженере:	Ковалева Юрий Александрович №82-16-503
Сведения о лесах, водных объектах и объектах природного назначения, расположенных в пределах земельного участка	данные отсутствуют
Сведения о том, что земельный участок полностью или частично расположен в границах зоны с особыми условиями использования территории или территории объекта культурного наследия	данные отсутствуют
Сведения о том, что земельный участок расположен в границах особой экономической зоны, территории опережающего социально-экономического развития, зоны территориального развития в Российской Федерации, иной зоны	данные отсутствуют
Сведения о том, что земельный участок расположен в границах особо охраняемой природной территории, охотничьих угодий, лесничеств, заказников	данные отсутствуют
Сведения о результатах проведения государственного земельного истории	данные отсутствуют
Сведения о расположении земельного участка в границах территории, в отношении которой утвержден проект межевания территории	данные отсутствуют

Государственный регистратор \_\_\_\_\_ подпись \_\_\_\_\_  
полное наименование должности \_\_\_\_\_ ФГИС ЕГРН \_\_\_\_\_ инициалы, фамилия \_\_\_\_\_  
М.П.

Выписка из Единого государственного реестра недвижимости об объекте недвижимости  
Сведения о характеристиках объекта недвижимости

ФГИС ЕГРН  
наименование органа регистрации прав

Лист № \_\_\_\_\_ Раздела 1 \_\_\_\_\_ Всего листов выписки: \_\_\_\_\_  
31.08.2018 № 99/2018/157185638

Кадастровый номер: 91:01:036002:387

На основании запроса от 30.08.2018 г., поступившего на рассмотрение 31.08.2018 г., сообщая, что согласно записям Единого государственного реестра недвижимости

Номер кадастрового квартала:	91:01:036002
Дата прекращения кадастрового номера:	12.07.2018
Ранее практический государственный учетный номер:	данные отсутствуют
Адрес:	Республика Федерация, г. Севастополь, с. Орляновка, ул. Топова, 13
Площадь:	1103 +/- 1 кв. м
Кадастровые стоимость, руб.:	101536665
Кадастровые номера расположенных в пределах земельного участка объектов недвижимости	91:01:036003:74
Кадастровые номера объектов недвижимости, из которых образован объект недвижимости	данные отсутствуют
Кадастровые номера образованных объектов недвижимости	данные отсутствуют
Сведения о включении объекта недвижимости в состав предприятия как юридического комплекса	данные отсутствуют

Государственный регистратор \_\_\_\_\_ подпись \_\_\_\_\_  
полное наименование должности \_\_\_\_\_ ФГИС ЕГРН \_\_\_\_\_ инициалы, фамилия \_\_\_\_\_  
М.П.

Выписка из Единого государственного реестра недвижимости об объекте недвижимости  
Сведения о характеристиках объекта недвижимости

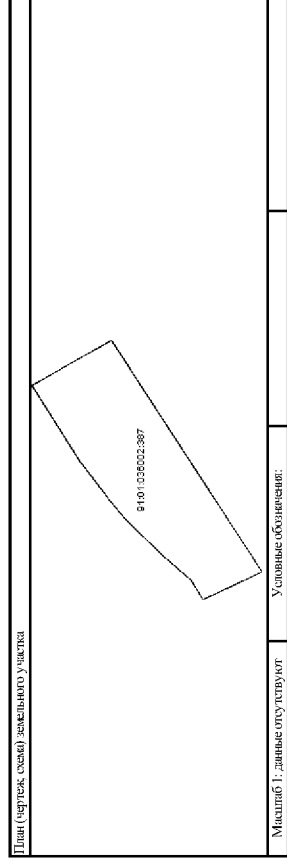
<b>Земельный участок</b>	
Лист № _____ Раздел 1	Всего листов выписки _____
31.08.2018 № 99/2018/157185638	Всего разделов: _____
Кадастровый номер: _____	91:01:036402:387

Условный номер земельного участка:	данные отсутствуют
Сведения о принятии акта (или) заключения договора, предусматривающего предоставление в соответствии с земельным законодательством исполнительным органом государственной власти или органом местного самоуправления, осуществляющим в государственной или муниципальной собственности земельного участка для строительства недвижимого имущества, использования или иного вида коммерческого использования:	данные отсутствуют
Сведения о том, что земельный участок или земельные участки образованы на основании решения об отчуждении земельного участка и (или) расположенного на нем объекта недвижимости для государственных или муниципальных нужд:	данные отсутствуют
Сведения о том, что земельный участок образован из земель или земельного участка, государственная собственность на которые не разграничена:	данные отсутствуют
Сведения о наличии земельного спора о местоположении границ земельного участка:	данные отсутствуют
Статус записи об объекте недвижимости:	Сведения об объекте недвижимости имеют статус "актуальные"
Объемы отметки:	Сведения, необходимые для заполнения раздела 2, отсутствуют. Сведения, необходимые для заполнения раздела 4, отсутствуют. Сведения, необходимые для заполнения раздела 4.2, отсутствуют.
Получатель выписки:	Бондаренко Андрей Михайлович

Государственный регистратор	подпись	инициалы, фамилия
М.П.		

Выписка из Единого государственного реестра недвижимости об объекте недвижимости  
Описание местоположения земельного участка

<b>Земельный участок</b>	
Лист № _____ Раздел 3	Всего листов выписки _____
31.08.2018 № 99/2018/157185638	Всего разделов: _____
Кадастровый номер: _____	91:01:036402:387



Масштаб 1: данные отсутствуют	Условные обозначения:
Государственный регистратор	
полное наименование должности	
М.П.	

ФГИС ЕГРН	инициалы, фамилия
-----------	-------------------

Выписка из Единого государственного реестра недвижимости об объекте недвижимости

Сведения о характеристиках объекта недвижимости

На основании запроса от 30.08.2018 г., поступившего на рассмотрение 31.08.2018 г., сообщая, что согласно записи Единого государственного реестра недвижимости

<b>Жилая недвижимость</b>	
Лист № _____ Раздела 1	Всего листов выписки: _____
31.08.2018 № 99/2018/157185500	Всего разделов: _____
Кадастровый номер: _____	91:01:036003:23
Номер кадастрового квартала:	91:01:036003
Дата приема в кадастровый номер:	24.08.2008
Ранее присвоенный государственный учетный номер:	Кадастровый номер: 8536590700360030024
Адрес:	г. Севастополь, с. Орлянок, ул. Солнечная, 8
Площадь:	9,23 кв. м
Кадастровая стоимость, руб.:	849667,65
Кадастровые номера расположенных в пределах земельного участка объектов недвижимости:	данные отсутствуют
Кадастровые номера объектов недвижимости, из которых образован объект недвижимости:	данные отсутствуют
Кадастровые номера образованных объектов недвижимости:	данные отсутствуют
Сведения о включении объекта недвижимости в состав предприятия как юридического лица:	данные отсутствуют
Государственный регистратор	ФГИС ЕГРН
полное наименование должности	подпись
	инициалы, фамилия

М.П.

Сведения о характеристиках объекта недвижимости

<b>Жилая недвижимость</b>	
Лист № _____ Раздела 1	Всего листов выписки: _____
31.08.2018 № 99/2018/157185500	Всего разделов: _____
Кадастровый номер: _____	91:01:036003:23
Категория земель:	Земли населенных пунктов
Вид разрешенного использования:	для строительства и обслуживания жилого дома, хозяйственных построек и сооружений (приусадебный участок)
Сведения о кадастровом назначении:	данные отсутствуют
Сведения о лесных участках и об иных природных объектах, расположенных в пределах земельного участка:	данные отсутствуют
Сведения о том, что земельный участок полностью или частично расположен в границах зон с особыми условиями использования территории или территории объекта культурного наследия:	данные отсутствуют
Сведения о том, что земельный участок расположен в границах особой экономической зоны, территории опережающего социально-экономического развития, зоны территориального развития в Российской Федерации, иной зоны:	данные отсутствуют
Сведения о том, что земельный участок расположен в границах особо охраняемой природной территории, охотничьих угодий, лесничества, лесопарков:	данные отсутствуют
Сведения о результатах проведения государственного земельного надзора:	данные отсутствуют
Сведения о расположении земельного участка в границах территории, в отношении которой утвержден проект развития территории:	данные отсутствуют
Государственный регистратор	ФГИС ЕГРН
полное наименование должности	подпись
	инициалы, фамилия

М.П.

Выписка из Единого государственного реестра недвижимости об объекте недвижимости  
Сведения о характеристиках объекта недвижимости

<b>Земельный участок</b>	
Лист № _____ Раздел 1	Всего листов выписки _____
31.08.2018 № 99/2018/157185500	Всего разделов: _____
Кадастровый номер: _____	91:01:0360103:23
Условный номер земельного участка:	
Сведения о принятии акта (или) заключения договора, предусмотренных законодательством в соответствии с земельным законодательством исполнительных органов государственной власти или органов местного самоуправления, находящихся в государственной или муниципальной собственности земельного участка для строительства недвижимого имущества, использования или иного вида коммерческого использования:	данные отсутствуют
Сведения о том, что земельный участок или земельные участки образованы на основании решения об отчуждении земельного участка и (или) расположенного на нем объекта недвижимости для государственных или муниципальных нужд:	данные отсутствуют
Сведения о том, что земельный участок образован из земель или земельного участка, государственная собственность на которые не разграничена:	данные отсутствуют
Сведения о наличии земельного спора о местоположении границ земельного участка:	данные отсутствуют
Статус записи об объекте недвижимости:	Сведения об объекте недвижимости имеют статус "актуальные, ранее уточненные"
Особые отметки:	Правила земельного участка не установлены в соответствии с требованиями земельного законодательства. Сведения необходимые для заполнения раздела 2 отсутствуют. Сведения необходимые для заполнения раздела 3.1 отсутствуют. Сведения необходимые для заполнения раздела 4.1 отсутствуют. Сведения необходимые для заполнения раздела 4.2 отсутствуют.
Подпись выписки:	Бондаренко Андрей Михайлович
Государственный регистратор	подпись _____
полное наименование должности	М.П.
	инициалы, фамилия

Выписка из Единого государственного реестра недвижимости об объекте недвижимости  
Описание местоположения земельного участка

<b>Земельный участок</b>	
Лист № _____ Раздел 3	Всего листов выписки _____
31.08.2018 № 99/2018/157185500	Всего разделов: _____
Кадастровый номер: _____	91:01:0360103:23
План (чертеж, схема) земельного участка	
Масштаб 1: данные отсутствуют	Условные обозначения: _____
Государственный регистратор	подпись _____
полное наименование должности	М.П.
	инициалы, фамилия



Выписка из Единого государственного реестра недвижимости об объекте недвижимости

Сведения о характеристиках объекта недвижимости

На основании запроса от 30.08.2018 г., поступившего на рассмотрение 31.08.2018 г., сообщая, что согласно записи Единого государственного реестра недвижимости

<b>Жилая недвижимость</b>	
Лист № _____ Раздела 1 _____	Всего листов выписки: _____
31.08.2018 № 99/2018/1571850/7	
Кадастровый номер: 91:01:036003:85	
Номер кадастрового квартала:	91:01:000000
Дата прекращения кадастрового номера:	29.01.1999
Ранее практический государственный учётный номер:	данные отсутствуют
Адрес:	г. Севастополь, с. Орлянка, ул. Девотина, 18, кв. 1
Площадь:	1147 кв. м
Кадастровая стоимость, руб.:	105870,85
Кадастровые номера расположенных в пределах земельного участка объектов недвижимости:	данные отсутствуют
Кадастровые номера объектов недвижимости, из которых образован объект недвижимости:	данные отсутствуют
Кадастровые номера образованных объектов недвижимости:	данные отсутствуют
Сведения о включении объекта недвижимости в состав предприятия как юридического лица:	
Государственный регистратор	ФГИС ЕГРН
полное наименование должности	подпись
	инициалы, фамилия

М.П.

<b>Жилая недвижимость</b>	
Лист № _____ Раздела 1 _____	Всего листов выписки: _____
31.08.2018 № 99/2018/1571850/7	
Кадастровый номер: 91:01:036003:85	
Категория земель:	Категория не установлена
Вид разрешенного использования:	для строительства и обслуживания жилого дома, жилищных построек и сооружений (присоединяемый участок)
Сведения о кадастровом назначении:	данные отсутствуют
Сведения о лесных участках и об иных природных объектах, расположенных в пределах земельного участка:	данные отсутствуют
Сведения о том, что земельный участок полностью или частично расположен в границах зон с особыми условиями использования территории или территории объекта культурного наследия:	данные отсутствуют
Сведения о том, что земельный участок расположен в границах особой экономической зоны, территории опережающего социально-экономического развития, зоны территориального развития в Российской Федерации, иной зоны:	данные отсутствуют
Сведения о том, что земельный участок расположен в границах особой охраняемой природной территории, охотничьих угодий, лесничества, заказников:	данные отсутствуют
Сведения о результатах проведения государственного земельного надзора:	данные отсутствуют
Сведения о расположении земельного участка в границах территории, в отношении которой утвержден проект развития территории:	данные отсутствуют
Государственный регистратор	ФГИС ЕГРН
полное наименование должности	подпись
	инициалы, фамилия

М.П.

Выписка из Единого государственного реестра недвижимости об объекте недвижимости  
Сведения о зарегистрированных объектах недвижимости

Земельный участок		№ 01:01:024/013/005	
Лист № 31.08.2018	Раздел 1	Всего листов раздела 1: _____	Всего листов выписки _____
Кадастровый номер: 01:01:024/013/005			
Условный номер земельного участка:	данные отсутствуют		
Сведения о принятии акта (или) заключения договора, предусматривающего предоставление в соответствии с земельным законодательством исполнительным органом государственной власти или органом местного самоуправления полномочий по управлению находящимся в государственной или муниципальной собственности земельным участком для строительства и/или иного сооружения или использования земельного участка для размещения объектов капитального строительства:	данные отсутствуют		
Сведения о том, что земельный участок или земельные участки образованы на основании решения об отчуждении земельного участка и (или) расположенного на нем объекта недвижимости для государственных или муниципальных нужд:	данные отсутствуют		
Сведения о том, что земельный участок образован из земель или земельного участка, государственная собственность на которые не разграничена:	данные отсутствуют		
Сведения о наличии земельного спора о местоположении границ земельного участка:	данные отсутствуют		
Статус земли об объекте недвижимости:	Сведения об объекте недвижимости имеют статус "актуальные, ранее учтенные"		
Общие отметки:	Правил земельного участка не установлено в соответствии с требованиями земельного законодательства. Сведения необходимые для заполнения раздела 3.1 отсутствуют. Сведения необходимые для заполнения раздела 4 отсутствуют. Сведения необходимые для заполнения раздела 4.1 отсутствуют. Сведения необходимые для заполнения раздела 4.2 отсутствуют.		
Подписать выписку:	Бондаренко Андрей Михайлович		

Государственный регистратор	полное наименование должности	подпись	инициалы, фамилия

М.П.

Выписка из Единого государственного реестра недвижимости об объекте недвижимости  
Сведения о зарегистрированных правах

Земельный участок		№ 01:01:024/013/005	
Лист № 31.08.2018	Раздел 2	Всего листов раздела 2: _____	Всего листов выписки _____
Кадастровый номер: 01:01:024/013/005			
1. Правообладатель (правообладатели):	1.1 Гонимов Гелия Ивановна		
2. Вид, номер и дата государственной регистрации права:	2.1 Собственность, №01-01/001-01/001/020/2015-55/1 от 25.06.2015		
3. Ограничение права и образование объекта недвижимости:	не зарегистрировано		
4. Договоры участия в долевом строительстве:	данные отсутствуют		
5. Заявленные в суд/арбитражном суде требования:	данные отсутствуют		
6. Сведения о возращении в отчуждение зарегистрированного права:	данные отсутствуют		
7. Сведения о наличии решения об отчуждении объекта недвижимости для государственных и муниципальных нужд:	данные отсутствуют		
8. Сведения о невозможности государственной регистрации без личного участия правообладателя или его законного представителя:			
9. Правомогущие и сведения о наличии пасту выписки, но не раскрытых земельных или сведений о проведении государственной регистрации права (перехода, прекращения права), образовании права или обременения объекта недвижимости, ссылки в отношении объекта недвижимости:	данные отсутствуют		
10. Ограничение права без необходимого в силу закона согласия третьего лица, органа:	данные отсутствуют		
11. Сведения о невозможности государственной регистрации перехода, прекращения, ограничения права на земельный участок из земель сельскохозяйственного назначения:			

Государственный регистратор	полное наименование должности	подпись	инициалы, фамилия

М.П.

Выписка из Единого государственного реестра недвижимости об объекте недвижимости

Сведения о характеристиках объекта недвижимости

На основании запроса от 30.08.2018 г., поступившего на рассмотрение 31.08.2018 г., сообщая, что согласно записи Единого государственного реестра недвижимости

<b>Жилая недвижимость</b>	
Лист № _____ Раздела 1 _____	Всего листов раздела 1: _____
31.08.2018 № 99/2018/157185681	
Кадастровый номер: 91:01:036003:129	
Номер кадастрового квартала:	91:01:036003
Дата приема в кадастровый номер:	11.12.2009
Ранее присвоенный государственный учетный номер:	Кадастровый номер: 8536590700360030061
Адрес:	г. Севастополь, с. Орлянов, ул. Мисирова, 24-А
Площадь:	1080 кв. м
Кадастровый стоимость, руб.:	994194
Кадастровые номера расположенных в пределах земельного участка объектов недвижимости:	данные отсутствуют
Кадастровые номера объектов недвижимости, из которых образован объект недвижимости:	данные отсутствуют
Кадастровые номера образованных объектов недвижимости:	данные отсутствуют
Сведения о включении объекта недвижимости в состав предприятия как юридического комплекса:	
Государственный регистратор	ФГИС ЕГРН
полное наименование должности	подпись
	инициалы, фамилия

М.П.

Сведения о характеристиках объекта недвижимости

<b>Жилая недвижимость</b>	
Лист № _____ Раздела 1 _____	Всего листов раздела 1: _____
31.08.2018 № 99/2018/157185681	
Кадастровый номер: 91:01:036003:129	
Категория земель:	Земли населенных пунктов
Вид разрешенного использования:	для строительства и обслуживания жилого дома, хозяйственных построек и сооружений (приусадебный участок)
Сведения о кадастровом назначении:	данные отсутствуют
Сведения о лесных объектах и об иных природных объектах, расположенных в пределах земельного участка:	данные отсутствуют
Сведения о том, что земельный участок полностью или частично расположен в границах зон с особыми условиями использования территории или территории объекта культурного наследия:	данные отсутствуют
Сведения о том, что земельный участок расположен в границах особой экономической зоны, территории опережающего социально-экономического развития, зоны территориального развития в Российской Федерации, иной зоны:	данные отсутствуют
Сведения о том, что земельный участок расположен в границах особой охраняемой природной территории, охотничьих угодий, лесничества, лесопарков:	данные отсутствуют
Сведения о результатах проведения государственного земельного надзора:	данные отсутствуют
Сведения о расположении земельного участка в границах территории, в отношении которой утвержден проект развития территории:	данные отсутствуют
Государственный регистратор	ФГИС ЕГРН
полное наименование должности	подпись
	инициалы, фамилия

М.П.

Выписка из Единого государственного реестра недвижимости об объекте недвижимости  
Сведения о зарегистрированных объектах недвижимости

<b>Земельный участок</b>	
Лист №: _____	Всего листов выписки: _____
31.08.2018 № 99/2018/157185681	Всего разделов: _____
Кадастровый номер: 91:01:036003:129	
Условный номер земельного участка:	данные отсутствуют
Сведения о принятии акта (или) заключения договора, предусматривающего предоставление в соответствии с земельным законодательством исполнительным органом государственной власти или органом местного самоуправления, осуществляющим функции, не относящиеся к функциям органов государственной власти, для муниципальной собственности земельного участка для строительства нецелевого дома индивидуального использования или нецелевого дома коммерческого использования:	данные отсутствуют
Сведения о том, что земельный участок или земельные участки образованы на основании решения об отчуждении земельного участка и (или) распоряженного на нем объекта недвижимости для государственных или муниципальных нужд:	данные отсутствуют
Сведения о том, что земельный участок образован из земель или земельного участка, государственная собственность на которые не разграничена:	данные отсутствуют
Сведения о наличии земельного спора о местоположении границ земельного участка:	данные отсутствуют
Статус записи об объекте недвижимости:	Сведения об объекте недвижимости имеют статус "актуальные, ранее учтенные"
Особые отметки:	Правил земельного участка не установлено в соответствии с требованиями земельного законодательства. Сведения необходимые для заполнения раздела 3.1 отсутствуют. Сведения необходимые для заполнения раздела 4-го отсутствуют. Сведения необходимые для заполнения раздела 4.1 отсутствуют. Сведения необходимые для заполнения раздела 4.2 отсутствуют. Бондаренко Андрей Михайлович
Получатель выписки:	
Государственный регистратор	ФГИС ЕПРН
полное наименование должности	подпись
	инициалы, фамилия

М.П.

Выписка из Единого государственного реестра недвижимости об объекте недвижимости  
Сведения о зарегистрированных правах

<b>Земельный участок</b>	
Лист №: _____	Всего листов выписки: _____
31.08.2018 № 99/2018/157185681	Всего разделов: _____
Кадастровый номер: 91:01:036003:129	
1. Правообладатель (правообладатели):	1.1 Букова Александра Михайловна
2. Вид, номер и дата государственной регистрации права:	2.1 Собственность, №91-01/001/043/2016-91 от 19.04.2016
3. Ограничение права и образование объекта недвижимости:	не зарегистрировано
4. Договоры участия в долевом строительстве:	данные отсутствуют
5. Заявленные в суд/арбитражном порядке права требования:	данные отсутствуют
6. Сведения о возращении в отчуждении зарегистрированного права:	данные отсутствуют
7. Сведения о наличии решения об отчуждении объекта недвижимости для государственных и муниципальных нужд:	данные отсутствуют
8. Сведения о невозможности государственной регистрации без личного участия правообладателя или его законного представителя:	данные отсутствуют
9. Правомогущие и сведения о наличии пасту выписки, но не раскрытых земельных или сведений о проведении государственной регистрации права (перехода, прекращения права), ограничении права или обременения объекта недвижимости, ссылки в отношении объекта недвижимости:	данные отсутствуют
10. Ограничение права без необходимого в силу закона согласия третьего лица, органа:	данные отсутствуют
11. Сведения о невозможности государственной регистрации перехода, прекращения, ограничения права на земельный участок из земель сельскохозяйственного назначения:	данные отсутствуют
Государственный регистратор	
полное наименование должности	подпись
	инициалы, фамилия

М.П.

Выписка из Единого государственного реестра недвижимости об объекте недвижимости

Сведения о характеристиках объекта недвижимости

На основании запроса от 30.08.2018 г., поступившего на рассмотрение 31.08.2018 г., сообщая, что согласно записи Единого государственного реестра недвижимости

<b>Жилая недвижимость</b>	
Лист № _____ Раздела 1 _____	Всего листов раздела 1: _____
31.08.2018 № 99/2018/157185487	
Кадастровый номер: 91/01/036003/132	
Номер кадастрового квартала:	91/01/036003
Дата приема в кадастровый номер:	12.07.2010
Ранее присвоенный государственный учетный номер:	Кадастровый номер: 8536590700360030056
Адрес:	г. Севастополь, с. Орлянов, ул. Пржевальского, 12
Площадь:	1381 кв. м
Кадастровая стоимость, руб.:	1271279,55
Кадастровые номера расположенных в пределах земельного участка объектов недвижимости:	данные отсутствуют
Кадастровые номера объектов недвижимости, из которых образован объект недвижимости:	данные отсутствуют
Кадастровые номера образованных объектов недвижимости:	данные отсутствуют
Сведения о включении объекта недвижимости в состав предприятия как юридического комплекса:	
Государственный регистратор	ФГИС ЕГРН
полное наименование должности	подпись
	инициалы, фамилия

М.П.

Выписка из Единого государственного реестра недвижимости об объекте недвижимости

Сведения о характеристиках объекта недвижимости

<b>Жилая недвижимость</b>	
Лист № _____ Раздела 1 _____	Всего листов раздела 1: _____
31.08.2018 № 99/2018/157185487	
Кадастровый номер: 91/01/036003/132	

Категория земель:	Земли населенных пунктов
Вид разрешенного использования:	для строительства и обслуживания жилого дома, хозяйственных построек и сооружений (приусадебный участок)
Сведения о кадастровом назначении:	данные отсутствуют
Сведения о лесных объектах и об иных природных объектах, расположенных в пределах земельного участка:	данные отсутствуют
Сведения о том, что земельный участок является или частью участка в границах зоны с особыми условиями использования территории или территории объекта культурного наследия:	данные отсутствуют
Сведения о том, что земельный участок расположен в границах особой экономической зоны, территории опережающего социально-экономического развития, зоны территориального развития в Российской Федерации, иной зоны:	данные отсутствуют
Сведения о том, что земельный участок расположен в границах особой экономической зоны, территории опережающего социально-экономического развития, зоны территориального развития в Российской Федерации, иной зоны:	данные отсутствуют
Сведения о результатах проведения государственного земельного надзора:	данные отсутствуют
Сведения о расположении земельного участка в границах территории, в отношении которой утверждены проекты развития территории:	данные отсутствуют

Государственный регистратор	ФГИС ЕГРН
полное наименование должности	подпись
	инициалы, фамилия

М.П.

Выписка из Единого государственного реестра недвижимости об объекте недвижимости  
Сведения о зарегистрированных объектах недвижимости

<b>Земельный участок</b>	
Лист № _____	Всего листов выписки _____
31.08.2018 № 99/2018/157185487	Всего разделов _____
Кадастровый номер: _____	91:01:0364003:132
Условный номер земельного участка: _____	
Сведения о принятии акта (или) заключения договора, предусматривающего предоставление в соответствии с земельным законодательством исполнительным органом государственной власти или органом местного самоуправления, осуществляющим функции, не относящиеся к функциям органов муниципальной собственности земельного участка для строительства нецелевого дома с обязательного использования или нецелевого дома коммерческого использования:	
Сведения о том, что земельный участок или земельные участки образованы на основании решения об отчуждении земельного участка и (или) расположенного на нем объекта недвижимости для государственных или муниципальных нужд:	
Сведения о том, что земельный участок образован из земель или земельного участка, государственная собственность на которые не разграничена:	
Сведения о наличии земельного спора о местоположении границ земельного участка:	
Статус записи об объекте недвижимости:	
Общие отметки:	
31.08.2018 № 99/2018/157185487	
Получатель выписки: _____	

Государственный регистратор	полное наименование должности	подпись	инициалы, фамилия
			М.П.

Выписка из Единого государственного реестра недвижимости об объекте недвижимости  
Сведения о зарегистрированных правах

<b>Земельный участок</b>	
Лист № _____	Всего листов выписки _____
31.08.2018 № 99/2018/157185487	Всего разделов _____
Кадастровый номер: _____	91:01:0364003:132
1. Правообладатель (правообладатели):	
2. Вид, номер и дата государственной регистрации права:	1.1 Страна Ильяс Ильявович
3. Ограничение права и обременение объекта недвижимости:	2.1 Свидетельство №91:01:0364003:132-91:001/2017-1 от 19.05.2017 не зарегистрировано
4. Договоры участия в долевом строительстве:	данные отсутствуют
5. Заявленные в судебном порядке права требования:	данные отсутствуют
6. Сведения о возращении в отчуждение зарегистрированного права:	данные отсутствуют
7. Сведения о наличии решения об отчуждении объекта недвижимости для государственных и муниципальных нужд:	данные отсутствуют
8. Сведения о невозможности государственной регистрации без личного участия правообладателя или его законного представителя:	данные отсутствуют
9. Правомогущие и сведения о наличии песту выписки, но не расконтурных земельных или сведений государственной регистрации права (перехода, прекращения права), ограничения права или обременения объекта недвижимости, сведения в отношении объекта недвижимости:	данные отсутствуют
10. Ограничения права без необходимого в силу закона согласия третьего лица, органа:	данные отсутствуют
11. Сведения о невозможности государственной регистрации перехода, прекращения, ограничения права на земельный участок из земель сельскохозяйственного назначения:	данные отсутствуют
Государственный регистратор	
полное наименование должности	
подпись	
инициалы, фамилия	
М.П.	

Выписка из Единого государственного реестра недвижимости об объекте недвижимости

Сведения о характеристиках объекта недвижимости

На основании запроса от 30.08.2018 г., поступившего на рассмотрение 31.08.2018 г., сообщая, что согласно записи Единого государственного реестра недвижимости

<b>Жилая недвижимость</b>	
Лист № _____ Раздела 1 _____	Всего листов раздела 1: _____
Кадастровый номер: 91:01:036003:133	
Номер кадастрового квартала: 91:01:036003	
Дата приема в кадастровый номер: 08.01.2010	
Ранее присвоенный государственный учетный номер: Кадастровый номер: 8536590700360030090	
Адрес: г. Севастополь, с. Орлянов, ул. Пржевальского, 13	
Площадь: 1306 кв. м	
Кадастровый стоимост. руб.: 1202238.3	
Кадастровые номера расположенных в пределах земельного участка объектов недвижимости: данные отсутствуют	
Кадастровые номера объектов недвижимости, из которых образован объект недвижимости: данные отсутствуют	
Кадастровые номера образованных объектов недвижимости: данные отсутствуют	
Сведения о включении объекта недвижимости в состав предприятия как юридического комплекса:	
Государственный регистратор: _____	ФГИС ЕГРН
полное наименование должности: _____	подпись: _____
	инициалы, фамилия: _____

М.П.

<b>Жилая недвижимость</b>	
Лист № _____ Раздела 1 _____	Всего листов раздела 1: _____
Кадастровый номер: 91:01:036003:133	
Категория земель:	Земли населенных пунктов
Вид разрешенного использования:	для строительства и обслуживания жилого дома, хозяйственных построек и сооружений (приусадебный участок)
Сведения о кадастровом назначении:	данные отсутствуют
Сведения о лесных объектах и об иных природных объектах, расположенных в пределах земельного участка:	данные отсутствуют
Сведения о том, что земельный участок полностью или частично расположен в границах зон с особыми условиями использования территории или территории объекта культурного наследия:	данные отсутствуют
Сведения о том, что земельный участок расположен в границах особой экономической зоны, территории опережающего социально-экономического развития, зоны территориального развития в Российской Федерации, иной зоны:	данные отсутствуют
Сведения о том, что земельный участок расположен в границах особой охраняемой природной территории, охотничьих угодий, лесничества, лесопарков:	данные отсутствуют
Сведения о результатах проведения государственного земельного надзора:	данные отсутствуют
Сведения о расположении земельного участка в границах территории, в отношении которой утвержден проект развития территории:	данные отсутствуют

Государственный регистратор: _____	ФГИС ЕГРН
полное наименование должности: _____	подпись: _____
	инициалы, фамилия: _____

М.П.

Выписка из Единого государственного реестра недвижимости об объекте недвижимости  
Сведения о зарегистрированных объектах недвижимости

<b>Земельный участок</b>	
Лист №: _____	Всего листов выписки: _____
31.08.2018 № 99/2018/157185489	Всего разделов: _____
Кадастровый номер: 91:01:036003:133	
Условный номер земельного участка: _____	данные отсутствуют
Сведения о принятии акта (или) заключения договора, предусматривающего предоставление в соответствии с земельным законодательством исполнительным органом государственной власти или органом местного самоуправления, осуществляющим функции, в том числе, для муниципальной собственности земельного участка для строительства нецелевого дома с использованием или нецелевого дома коммерческого использования:	данные отсутствуют
Сведения о том, что земельный участок или земельные участки образованы на основании решения об отчуждении земельного участка и (или) расположенного на нем объекта недвижимости для государственных или муниципальных нужд:	данные отсутствуют
Сведения о том, что земельный участок образован из земель или земельного участка, государственная собственность на которые не разграничена:	данные отсутствуют
Сведения о наличии земельного спора о местоположении границ земельного участка:	данные отсутствуют
Статус земли об объекте недвижимости:	Сведения об объекте недвижимости имеют статус "актуальные, ранее учтенные"
Особые отметки:	Правил земельного участка не установлено в соответствии с требованиями земельного законодательства. Сведения необходимые для заполнения раздела 3.1 отсутствуют. Сведения необходимые для заполнения раздела 4 отсутствуют. Сведения необходимые для заполнения раздела 4.1 отсутствуют. Сведения необходимые для заполнения раздела 4.2 отсутствуют.
Подписать выписку:	Бондаренко Андрей Михайлович

Государственный регистратор	полное наименование должности	подпись	инициалы, фамилия

М.П.

Выписка из Единого государственного реестра недвижимости об объекте недвижимости  
Сведения о зарегистрированных правах

<b>Земельный участок</b>	
Лист №: _____	Всего листов выписки: _____
31.08.2018 № 99/2018/157185489	Всего разделов: _____
Кадастровый номер: 91:01:036003:133	
1. Правообладатель (правообладатели):	1.1 Пискарев Александр Леонидович
2. Вид, номер и дата государственной регистрации права:	2.1 Собственность, №91-01/001-01/001/004/2016-6751 от 21.03.2016
3. Ограничение права и образование объекта недвижимости:	не зарегистрировано
4. Договоры участия в долевом строительстве:	данные отсутствуют
5. Заявленные в суд/арбитражном суде требования:	данные отсутствуют
6. Сведения о возращении в отчуждении зарегистрированного права:	данные отсутствуют
7. Сведения о наличии решения об отчуждении объекта недвижимости для государственных и муниципальных нужд:	данные отсутствуют
8. Сведения о невозможности государственной регистрации без личного участия правообладателя или его законного представителя:	данные отсутствуют
9. Правомогущие и сведения о наличии пасту выписки, но не раскрытых земельных или сведений о проведении государственной регистрации права (перехода, прекращения права), образовании права или обременения объекта недвижимости, ссылки в отношении объекта недвижимости:	данные отсутствуют
10. Ограничение права без необходимого в силу закона согласия третьего лица, органа:	данные отсутствуют
11. Сведения о невозможности государственной регистрации перехода, прекращения, ограничения права на земельный участок из земель сельскохозяйственного назначения:	данные отсутствуют

Государственный регистратор	полное наименование должности	подпись	инициалы, фамилия

М.П.



Выписка из Единого государственного реестра недвижимости об объекте недвижимости  
Сведения о характеристиках объекта недвижимости

ФГИС ЕГРН  
наименование органа регистрации прав

Выписка из Единого государственного реестра недвижимости об объекте недвижимости

Сведения о характеристиках объекта недвижимости

Основания запроса от 30.08.2018 г., поступившего на рассмотрение 31.08.2018 г., сообщаю, что согласно записи Единого государственного реестра недвижимости

<b>Жилая недвижимость</b>	
Лист № _____ Раздела 1 _____	Всего листов выписки: _____
31.08.2018 № 99/2018/157186686	
Кадастровый номер: 91:01:036003:145	
Номер кадастрового квартала:	91:01:036003
Дата приема в кадастровый номер:	11.04.2012
Ранее присвоенный государственный учетный номер:	Кадастровый номер: 85365907003640030121
Адрес:	г. Севастополь, Балашевский район, с. Орлянок, ул. Травянистая, 15
Площадь:	1468 кв. м
Кадастровая стоимость, руб.:	1513674
Кадастровые номера расположенных в пределах земельного участка объектов недвижимости:	данные отсутствуют
Кадастровые номера объектов недвижимости, из которых образован объект недвижимости:	данные отсутствуют
Кадастровые номера образованных объектов недвижимости:	данные отсутствуют
Сведения о включении объекта недвижимости в состав предприятия как юридического комплекса:	
Государственный регистратор	ФГИС ЕГРН
полное наименование должности	подпись
	инициалы, фамилия

М.П.

Выписка из Единого государственного реестра недвижимости об объекте недвижимости  
Сведения о характеристиках объекта недвижимости

ФГИС ЕГРН  
наименование органа регистрации прав

Выписка из Единого государственного реестра недвижимости об объекте недвижимости

Сведения о характеристиках объекта недвижимости

Основания запроса от 30.08.2018 г., поступившего на рассмотрение 31.08.2018 г., сообщаю, что согласно записи Единого государственного реестра недвижимости

<b>Жилая недвижимость</b>	
Лист № _____ Раздела 1 _____	Всего листов выписки: _____
31.08.2018 № 99/2018/157186686	
Кадастровый номер: 91:01:036003:145	
Категория земель:	Земли населенных пунктов
Вид разрешенного использования:	для строительства и обслуживания жилого дома, хозяйственных построек и сооружений (при кадастровом учете)
Сведения о кадастровом назначении:	данные отсутствуют
Сведения о лесных участках и об иных природных объектах, расположенных в пределах земельного участка:	данные отсутствуют
Сведения о том, что земельный участок полностью или частично расположен в границах зон с особыми условиями использования территории или территории объекта культурного наследия:	данные отсутствуют
Сведения о том, что земельный участок расположен в границах особой экономической зоны, территории опережающего социально-экономического развития, зоны территориального развития в Российской Федерации, иной зоны:	данные отсутствуют
Сведения о том, что земельный участок расположен в границах особой экономической зоны, территории опережающего социально-экономического развития, зоны территориального развития в Российской Федерации, иной зоны:	данные отсутствуют
Сведения о результатах проведения государственного земельного надзора:	данные отсутствуют
Сведения о расположении земельного участка в границах территории, в отношении которой утвержден проект развития территории:	данные отсутствуют
Государственный регистратор	ФГИС ЕГРН
полное наименование должности	подпись
	инициалы, фамилия

М.П.

Выписка из Единого государственного реестра недвижимости об объекте недвижимости  
Сведения о характеристиках объекта недвижимости

<b>Земельный участок</b>	
Лист № _____ Раздела 1	Всего листов выписки _____
31.08.2018 № 99/2018/157186686	
Кадастровый номер: 91:01:0360303:145	
Условный номер земельного участка:	данные отсутствуют
Сведения о принятии акта (или) заключения договора, предусматривающего предоставление в соответствии с земельным законодательством исполнительным органом государственной власти или органом местного самоуправления полномочий по управлению находящимся в государственной или муниципальной собственности земельным участком для строительства нецелевого дома с обязательного использования или нецелевого дома коммерческого использования:	данные отсутствуют
Сведения о том, что земельный участок или земельные участки образованы на основании решения об отчуждении земельного участка и (или) расположенного на нем объекта недвижимости для государственных или муниципальных нужд:	данные отсутствуют
Сведения о том, что земельный участок образован из земель или земельного участка, государственная собственность на которые не разграничена:	данные отсутствуют
Сведения о наличии земельного спора о местоположении границ земельного участка:	данные отсутствуют
Статус записи об объекте недвижимости:	Сведения об объекте недвижимости имеют статус "актуальные, ранее учтенные"
Общие отметки:	Правил земельного участка не установлено в соответствии с требованиями земельного законодательства. Сведения необходимые для заполнения раздела 3.1 отсутствуют. Сведения необходимые для заполнения раздела 4-го отсутствуют. Сведения необходимые для заполнения раздела 4.1 отсутствуют. Сведения необходимые для заполнения раздела 4.2 отсутствуют.
Подписать выписку:	Бондаренко Андрей Михайлович

Государственный регистратор	полное наименование должности	подпись	инициалы, фамилия
		М.П.	

Выписка из Единого государственного реестра недвижимости об объекте недвижимости  
Сведения о зарегистрированных правах

<b>Земельный участок</b>	
Лист № _____ Раздела 2	Всего листов выписки _____
31.08.2018 № 99/2018/157186686	
Кадастровый номер: 91:01:0360303:145	
1. Правообладатель (правообладатели):	1.1 Дубявик Нина Петровна
2. Вид, номер и дата государственной регистрации права:	2.1 Собственность №91-01/001/020/2015-352/1 от 03.09.2015
3. Ограничение права и образование объекта недвижимости:	не зарегистрировано
4. Договоры участия в долевом строительстве:	данные отсутствуют
5. Заключенные в судебном порядке права требования:	данные отсутствуют
6. Сведения о возращении в отчуждении зарегистрированного права:	данные отсутствуют
7. Сведения о наличии решения об отчуждении объекта недвижимости для государственных и муниципальных нужд:	данные отсутствуют
8. Сведения о невозможности государственной регистрации без личного участия правообладателя или его законного представителя:	данные отсутствуют
9. Правомогущие и сведения о наличии пасту выписки, но не раскрытых земельных или сведений о проведении государственной регистрации права (перехода, прекращения права), образовании права или обременения объекта недвижимости, ссылки в отношении объекта недвижимости:	данные отсутствуют
10. Ограничения права без необходимого в силу закона согласия третьего лица, органа:	данные отсутствуют
11. Сведения о невозможности государственной регистрации перехода, прекращения, ограничения права на земельный участок из земель сельскохозяйственного назначения:	данные отсутствуют
Государственный регистратор	
полное наименование должности	
подпись	
инициалы, фамилия	
М.П.	

Выписка из Единого государственного реестра недвижимости об объекте недвижимости

Сведения о характеристиках объекта недвижимости

На основании запроса от 30.08.2018 г., поступившего на рассмотрение 31.08.2018 г., сообщая, что согласно записи Единого государственного реестра недвижимости

<b>Жилая недвижимость</b>	
Лист № _____ Раздела 1 _____	Всего листов выписки: _____
31.08.2018 № 99/2018/15718563	
Кадастровый номер: 91/01/036003/147	
Номер кадастрового квартала:	91/01/036003
Дата прекращения кадастрового номера:	17.10.2012
Ранее присвоенный государственный учетный номер:	Кадастровый номер: 8536590700360030046
Адрес:	г. Севастополь, Балаклавский район, с. Орлянок, пер. Фрунзенский, 2
Площадь:	1150 кв. м
Кадастровая стоимость, руб.:	1058652,5
Кадастровые номера расположенных в пределах земельного участка объектов недвижимости:	91/01/036003/426
Кадастровые номера объектов недвижимости, из которых образован объект недвижимости:	данные отсутствуют
Кадастровые номера образованных объектов недвижимости:	данные отсутствуют
Сведения о включении объекта недвижимости в состав предприятия как юридического лица:	данные отсутствуют
Государственный регистратор	ФГИС ЕГРН
полное наименование должности	подпись
	инициалы, фамилия

М.П.

Сведения о характеристиках объекта недвижимости

<b>Жилая недвижимость</b>	
Лист № _____ Раздела 1 _____	Всего листов выписки: _____
31.08.2018 № 99/2018/15718563	
Кадастровый номер: 91/01/036003/147	
Категория земель:	Земли населенных пунктов
Вид разрешенного использования:	для строительства и обслуживания жилого дома, хозяйственных построек и сооружений (приусадебный участок)
Сведения о кадастровом назначении:	данные отсутствуют
Сведения о лесных объектах и об иных природных объектах, расположенных в пределах земельного участка:	данные отсутствуют
Сведения о том, что земельный участок полностью или частично расположен в границах зоны с особыми условиями использования территории или территории объекта культурного наследия:	данные отсутствуют
Сведения о том, что земельный участок расположен в границах особой экономической зоны, территории опережающего социально-экономического развития, зоны территориального развития в Российской Федерации, иной зоны:	данные отсутствуют
Сведения о том, что земельный участок расположен в границах особой охраняемой природной территории, охотничьих угодий, лесничества, лесопарков:	данные отсутствуют
Сведения о результатах проведения государственного земельного надзора:	данные отсутствуют
Сведения о расположении земельного участка в границах территории, в отношении которой утверждены проекты развития территории:	данные отсутствуют
Государственный регистратор	ФГИС ЕГРН
полное наименование должности	подпись
	инициалы, фамилия

М.П.

Выписка из Единого государственного реестра недвижимости об объекте недвижимости  
Сведения о **характеристиках объекта недвижимости**

<b>Земельный участок</b>	
Лист №: _____	Всего листов выписки: _____
31.08.2018 № 99/2018/15718563	Всего разделов: _____
Кадастровый номер: 91:01:03603:147	
Условный номер земельного участка:	данные отсутствуют
Сведения о принятии акта (или) заключения договора, предусматривающего предоставление в соответствии с земельным законодательством исполнительным органом государственной власти или органом местного самоуправления, осуществляющим функции, в том числе, в осуществлении государственной власти, государственной или муниципальной собственности земельного участка для строительства нецелевого дома с индивидуальным использованием или нецелевого дома коммерческого использования:	данные отсутствуют
Сведения о том, что земельный участок или земельные участки образованы на основании решения об отчуждении земельного участка и (или) распоряженного на нем объекта недвижимости для государственных или муниципальных нужд:	данные отсутствуют
Сведения о том, что земельный участок образован из земель или земельного участка, государственная собственность на которые не разграничена:	данные отсутствуют
Сведения о наличии земельного спора о местоположении границ земельного участка:	данные отсутствуют
Статус земли об объекте недвижимости:	Сведения об объекте недвижимости имеют статус "актуальные, ранее учтенные"
Особые отметки:	Правил земельного участка не установлено в соответствии с требованиями земельного законодательства. Сведения необходимые для заполнения раздела 3.1 отсутствуют. Сведения необходимые для заполнения раздела 4 отсутствуют. Сведения необходимые для заполнения раздела 4.1 отсутствуют. Сведения необходимые для заполнения раздела 4.2 отсутствуют.
Подписать выписку: Бондаренко Андрей Михайлович	

Государственный регистратор	полное наименование должности	подпись	инициалы, фамилия
		М.П.	

Выписка из Единого государственного реестра недвижимости об объекте недвижимости  
Сведения о **зарегистрированных правах**

<b>Земельный участок</b>	
Лист №: _____	Всего листов выписки: _____
31.08.2018 № 99/2018/15718563	Всего разделов: _____
Кадастровый номер: 91:01:03603:147	
1. Правообладатель (правообладатели):	1.1 Дьяков Юрий Иванович
2. Вид, номер и дата государственной регистрации права:	2.1 Собственность, №91-01/001/068/2016-31/1 от 15.07.2016
3. Ограничение права и образование объекта недвижимости:	не зарегистрировано
4. Договоры участия в долевом строительстве:	данные отсутствуют
5. Заявленные в суд/арбитражном порядке права требования:	данные отсутствуют
6. Сведения о возращении в отчуждении зарегистрированного права:	данные отсутствуют
7. Сведения о наличии решения об отчуждении объекта недвижимости для государственных и муниципальных нужд:	данные отсутствуют
8. Сведения о невозможности государственной регистрации без личного участия правообладателя или его законного представителя:	данные отсутствуют
9. Правомогущие и сведения о наличии пасту выписки, но не рассмотренных заявлений о проведении государственной регистрации права (перехода, прекращения права), образовании права или обременения объекта недвижимости, связанных с отчуждением объекта недвижимости:	данные отсутствуют
10. Ограничения права без необходимого в силу закона согласия третьего лица, органа:	данные отсутствуют
11. Сведения о невозможности государственной регистрации перехода, прекращения, ограничения права на земельный участок из земель сельскохозяйственного назначения:	данные отсутствуют

Государственный регистратор	полное наименование должности	подпись	инициалы, фамилия
		М.П.	

Выписка из Единого государственного реестра недвижимости об объекте недвижимости

Сведения о характеристиках объекта недвижимости

На основании запроса от 30.08.2018 г., поступившего на рассмотрение 31.08.2018 г., сообщая, что согласно записи Единого государственного реестра недвижимости

<b>Жилая недвижимость</b>	
Лист № _____ Раздела 1 _____	Всего листов выписки _____
31.08.2018 № 99/2018/157185625	
Кадастровый номер: 91:01:036003:153	
Номер кадастрового квартала:	91:01:036003
Дата приема кадастрового номера:	10.10.2012
Ранее присвоенный государственный учетный номер:	Кадастровый номер: 8536590700364003:П14
Адрес:	г. Севастополь, Балаклавский район, с. Орлянок, ул. Мазурян, 4
Площадь:	1662 кв. м
Кадастровая стоимость, руб.:	1529954,1
Кадастровые номера расположенных в пределах земельного участка объектов недвижимости:	данные отсутствуют
Кадастровые номера объектов недвижимости, из которых образован объект недвижимости:	данные отсутствуют
Кадастровые номера образованных объектов недвижимости:	данные отсутствуют
Сведения о включении объекта недвижимости в состав предприятия как юридического лица:	данные отсутствуют
Государственный регистратор	ФГИС ЕГРН
полное наименование должности	подпись
	инициалы, фамилия

М.П.

Сведения о характеристиках объекта недвижимости

<b>Жилая недвижимость</b>	
Лист № _____ Раздела 1 _____	Всего листов выписки _____
31.08.2018 № 99/2018/157185625	
Кадастровый номер: 91:01:036003:153	
Категория земель:	Категория не установлена
Вид разрешенного использования:	для строительства и обслуживания жилого дома, жилищных построек и сооружений (присоединяемый участок)
Сведения о кадастровом инвентаре:	данные отсутствуют
Сведения о лесных участках и об иных природных объектах, расположенных в пределах земельного участка:	данные отсутствуют
Сведения о том, что земельный участок полностью или частично расположен в границах зоны с особыми условиями использования территории или территории объекта культурного наследия:	данные отсутствуют
Сведения о том, что земельный участок расположен в границах особой экономической зоны, территории опережающего социально-экономического развития, зоны территориального развития в Российской Федерации, иной зоны:	данные отсутствуют
Сведения о том, что земельный участок расположен в границах особой охраняемой природной территории, охотничьих угодий, лесничества, лесопарков:	данные отсутствуют
Сведения о результатах проведения государственного земельного надзора:	данные отсутствуют
Сведения о расположении земельного участка в границах территории, в отношении которой утвержден проект развития территории:	данные отсутствуют
Государственный регистратор	ФГИС ЕГРН
полное наименование должности	подпись
	инициалы, фамилия

М.П.

Выписка из Единого государственного реестра недвижимости об объекте недвижимости  
Сведения о характеристиках объекта недвижимости

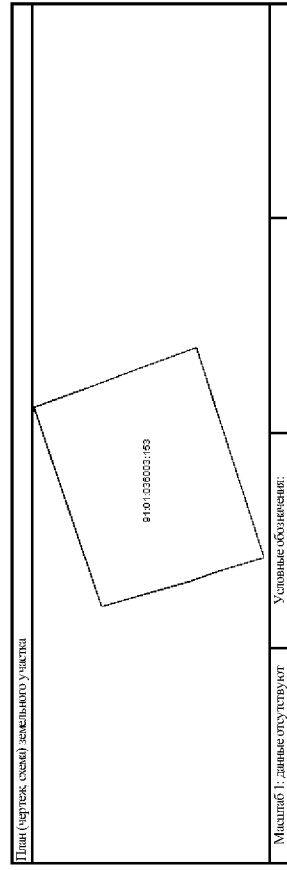
Земельный участок	
Лист № _____ Раздел 1	Всего листов выписки _____
31.08.2018 № 99/2018/157185625	Всего разделов: _____
Кадастровый номер: 91:01:036003:153	

Условный номер земельного участка:	данные отсутствуют
Сведения о принятии акта (или) заключения договора, предусмотренного законодательством в соответствии с земельным законодательством исполнительных органов государственной власти или органов местного самоуправления, находящихся в государственной или муниципальной собственности земельного участка для строительства недвижимого имущества, использования или иного вида коммерческого использования:	данные отсутствуют
Сведения о том, что земельный участок или земельные участки образованы на основании решения об отчуждении земельного участка и (или) расположенного на нем объекта недвижимости для государственных или муниципальных нужд:	данные отсутствуют
Сведения о том, что земельный участок образован из земель или земельного участка, государственная собственность на которые не разграничена:	данные отсутствуют
Сведения о наличии земельного спора о местоположении границ земельного участка:	данные отсутствуют
Статус записи об объекте недвижимости:	Сведения об объекте недвижимости имеют статус "актуальные, ранее учтенные"
Общие отметки:	Правила земельного участка не установлены в соответствии с требованиями земельного законодательства. Сведения необходимые для заполнения раздела 2 отсутствуют. Сведения необходимые для заполнения раздела 3.1 отсутствуют. Сведения необходимые для заполнения раздела 4.1 отсутствуют. Сведения необходимые для заполнения раздела 4.2 отсутствуют.
Подпись выписки:	Бондаренко Андрей Михайлович

Государственный регистратор	подпись	инициалы, фамилия
М.П.		

Выписка из Единого государственного реестра недвижимости об объекте недвижимости  
Описание местоположения земельного участка

Земельный участок	
Лист № _____ Раздел 3	Всего листов выписки _____
31.08.2018 № 99/2018/157185625	Всего разделов: _____
Кадастровый номер: 91:01:036003:153	



Масштаб 1: данные отсутствуют	Условные обозначения:
Государственный регистратор	
М.П.	
полное наименование должности	
подпись	
инициалы, фамилия	

Выписка из Единого государственного реестра недвижимости об объекте недвижимости

Сведения о характеристиках объекта недвижимости

На основании запроса от 30.08.2018 г., поступившего на рассмотрение 31.08.2018 г., сообщая, что согласно записи Единого государственного реестра недвижимости

<b>Жилая недвижимость</b>	
Лист № _____ Раздела 1 _____	Всего листов выписки: _____
31.08.2018 № 99/2018/1571857/48	
Кадастровый номер: 91/01/036003/168	
Номер кадастрового квартала:	91/01/036003
Дата приема в кадастровый номер:	23.05.2012
Ранее присвоенный государственный учетный номер:	Кадастровый номер: 8536590700360030127
Адрес:	г. Севастополь, Бельгийский район, с. Орлянок, пер. Байдарский, 3
Площадь:	769 кв. м
Кадастровая стоимость, руб.:	707902,95
Кадастровые номера расположенных в пределах земельного участка объектов недвижимости:	данные отсутствуют
Кадастровые номера объектов недвижимости, из которых образован объект недвижимости:	данные отсутствуют
Кадастровые номера образованных объектов недвижимости:	данные отсутствуют
Сведения о включении объекта недвижимости в состав предприятия как юридического комплекса:	
Государственный регистратор	ФГИС ЕГРН
полное наименование должности	подпись
	инициалы, фамилия

М.П.

Выписка из Единого государственного реестра недвижимости об объекте недвижимости

Сведения о характеристиках объекта недвижимости

<b>Жилая недвижимость</b>	
Лист № _____ Раздела 1 _____	Всего листов выписки: _____
31.08.2018 № 99/2018/1571857/48	
Кадастровый номер: 91/01/036003/168	
Категория земель:	Категория не установлена
Вид разрешенного использования:	для строительства и обслуживания жилого дома, жилищных построек и сооружений (присоединяемый участок)
Сведения о кадастровом назначении:	данные отсутствуют
Сведения о лесных объектах и об иных природных объектах, расположенных в пределах земельного участка:	данные отсутствуют
Сведения о том, что земельный участок полностью или частично расположен в границах зоны с особыми условиями использования территории или территории объекта культурного наследия:	данные отсутствуют
Сведения о том, что земельный участок расположен в границах особой экономической зоны, территории опережающего социально-экономического развития, зоны территориального развития в Российской Федерации, иной зоны:	данные отсутствуют
Сведения о том, что земельный участок расположен в границах особой экономической зоны, территории опережающего социально-экономического развития, зоны территориального развития в Российской Федерации, иной зоны:	данные отсутствуют
Сведения о результатах проведения государственного земельного надзора:	данные отсутствуют
Сведения о расположении земельного участка в границах территории, в отношении которой утверждены проекты развития территории:	данные отсутствуют
Государственный регистратор	ФГИС ЕГРН
полное наименование должности	подпись
	инициалы, фамилия

М.П.

Выписка из Единого государственного реестра недвижимости об объекте недвижимости  
Сведения о зарегистрированных объектах недвижимости

Земельный участок		№ 91/01/036/003/168	
Лист № 31.08.2018	Раздел 1	Всего листов выписки	Всего листов выписки
Кадастровый номер: 91/01/036/003/168			
Условный номер земельного участка:	данные отсутствуют		
Сведения о принятии акта (или) заключения договора, предусматривающего предоставление в соответствии с земельным законодательством исполнительным органом государственной власти или органом местного самоуправления, находящимся в государственной или муниципальной собственности земельного участка для строительства жилого дома социального использования или жилого дома коммерческого использования:	данные отсутствуют		
Сведения о том, что земельный участок или земельные участки образованы на основании решения об отчуждении земельного участка и (или) расположенного на нем объекта недвижимости для государственных или муниципальных нужд:	данные отсутствуют		
Сведения о том, что земельный участок образован из земель государственной собственности на территории не зарегистрированы:	данные отсутствуют		
Сведения о наличии земельного спора о местоположении границ земельного участка:	данные отсутствуют		
Статус земли об объекте недвижимости:	данные отсутствуют		
Особые отметки:	Сведения об объекте недвижимости имеют статус "актуальные, ранее учтенные"		
Получатель выписки:	Правиль: земельному участку не установлены строительством земельного законодательства. Сведения необходимые для заполнения раздела 3.1 отсутствуют. Сведения необходимые для заполнения раздела 4 отсутствуют. Сведения необходимые для заполнения раздела 4.1 отсутствуют. Сведения необходимые для заполнения раздела 4.2 отсутствуют. Бондаренко Андрей Михайлович		
Государственный регистратор	полная наименование должности	подпись	инициалы, фамилия
М.П.			

Выписка из Единого государственного реестра недвижимости об объекте недвижимости  
Сведения о зарегистрированных правах

Земельный участок		№ 91/01/036/003/168	
Лист № 31.08.2018	Раздел 2	Всего листов выписки	Всего листов выписки
Кадастровый номер: 91/01/036/003/168			
1. Правообладатель (правообладатели):	1.1 Сажонов Александр Александрович		
2. Вид, номер и дата государственной регистрации права:	2.1 Собственность, №91/01/036/003/168-91/001/2017-2, от 05.06.2017		
Ограничение прав и обременение объекта недвижимости:	в силу закона, Кадастровый (словарный) номер: 91/01/036/003/168. Земельный участок... Категория: земель. Категория: не установлена для строительства и обслуживания жилого дома, хозяйственных построек и сооружений (присоединенный участок). Площадь: 769,00 кв.м. Адрес (местоположение): г. Севастополь, Балаклавский район, с. Орлянок, пер. Байдарский, 3		
3. 3.1.1. дата государственной регистрации:	05.06.2017		
3.1.1. номер государственной регистрации:	91/01/036/003/168-91/001/2017-3		
3.1.1. срок, на который установлено ограничение прав и обременение объекта недвижимости:	пожизненно		
3.1.1. лица, в пользу которых установлено ограничение прав и обременение объекта недвижимости:	Делегов Иван Павлович		
4. Основание государственной регистрации:	Договор пожизненного содержания с иждивением от 29.05.2017 г. Номер в реестре нотариуса: 1499. Дата в реестре нотариуса: 29.05.2017 г.		
5. Договоры участия в долевом строительстве:	не зарегистрировано		
6. Заключены в судебном порядке права требования:	данные отсутствуют		
7. Сведения о наличии в отношении зарегистрированного права государственной регистрации ипотеки:	данные отсутствуют		
8. Сведения о возможности государственной регистрации без личного участия правообладателя или его законного представителя:	данные отсутствуют		
9. Правовременное и сведения о наличии по сути публичных, но не расконтурных заявлений о проведении государственной регистрации права (перехода, прекращения права), ограничение прав или обременение объекта недвижимости, сделки в отношении объекта недвижимости:	данные отсутствуют		
10. Ограничение права без необходимого в силу закона согласия третьего лица, органа:	данные отсутствуют		
11. Прекращение, ограничение права на земельный участок и земель сельскохозяйственного назначения:			
Государственный регистратор	полное наименование должности	подпись	инициалы, фамилия
М.П.			



Выписка из Единого государственного реестра недвижимости об объекте недвижимости

Сведения о характеристиках объекта недвижимости

На основании запроса от 30.08.2018 г., поступившего на рассмотрение 31.08.2018 г., сообщая, что согласно записи Единого государственного реестра недвижимости

<b>Жилая недвижимость</b>	
Лист № _____ Раздела 1 _____	Всего листов выписки: _____
31.08.2018 № 99/2018/15718542	
Кадастровый номер: 91/01/036003/201	
Номер кадастрового квартала:	91/01/036003
Дата приема в кадастровый номер:	20/09/2013
Ранее присвоенный государственный учетный номер:	Кадастровый номер: 8536590700364003/119
Адрес:	г. Севастополь, Батумский район, с. Орлянка, ул. Орлянка, 4
Площадь:	680 кв. м
Кадастровый стоимость, руб.:	625974
Кадастровые номера расположенных в пределах земельного участка объектов недвижимости:	данные отсутствуют
Кадастровые номера объектов недвижимости, из которых образован объект недвижимости:	данные отсутствуют
Кадастровые номера образованных объектов недвижимости:	данные отсутствуют
Сведения о включении объекта недвижимости в состав предприятия как юридического лица:	данные отсутствуют
Государственный регистратор	ФГИС ЕГРН
полное наименование должности	подпись
	инициалы, фамилия

М.П.

Сведения о характеристиках объекта недвижимости

<b>Жилая недвижимость</b>	
Лист № _____ Раздела 1 _____	Всего листов выписки: _____
31.08.2018 № 99/2018/15718542	
Кадастровый номер: 91/01/036003/201	
Категория земель:	Земли населенных пунктов
Вид разрешенного использования:	для строительства и обслуживания жилого дома, хозяйственных построек и сооружений (приусадебный участок)
Сведения о кадастровом назначении:	данные отсутствуют
Сведения о лесных участках и об иных природных объектах, расположенных в пределах земельного участка:	данные отсутствуют
Сведения о том, что земельный участок полностью или частично расположен в границах зон с особыми условиями использования территории или территории объекта культурного наследия:	данные отсутствуют
Сведения о том, что земельный участок расположен в границах особой экономической зоны, территории опережающего социально-экономического развития, зоны территориального развития в Российской Федерации, иной зоны:	данные отсутствуют
Сведения о том, что земельный участок расположен в границах особой охраняемой природной территории, объектов угодий, лесничества, лесопарков:	данные отсутствуют
Сведения о результатах проведения государственного земельного надзора:	данные отсутствуют
Сведения о расположении земельного участка в границах территории, в отношении которой утверждены проекты размещения территории:	данные отсутствуют
Государственный регистратор	ФГИС ЕГРН
полное наименование должности	подпись
	инициалы, фамилия

М.П.

Выписка из Единого государственного реестра недвижимости об объекте недвижимости  
Сведения о характеристиках объекта недвижимости

<b>Земельный участок</b>	
Лист № _____ Раздела 1	Всего листов выписки _____
31.08.2018 № 99/2018/15718542	
Кадастровый номер: 91:01:036103:201	
Условный номер земельного участка:	данные отсутствуют
Сведения о принятии акта (или) заключения договора, предусматривающего предоставление в соответствии с земельным законодательством исполнительным органом государственной власти или органом местного самоуправления полномочий по управлению находящимся в государственной или муниципальной собственности земельным участком для строительства нового дома с целью использования или нового дома коммерческого использования:	данные отсутствуют
Сведения о том, что земельный участок или земельные участки образованы на основании решения об отчуждении земельного участка и (или) расположенного на нем объекта недвижимости для государственных или муниципальных нужд:	данные отсутствуют
Сведения о том, что земельный участок образован из земель или земельного участка, государственная собственность на которые не разграничена:	данные отсутствуют
Сведения о наличии земельного спора о местоположении границ земельного участка:	данные отсутствуют
Статус записи об объекте недвижимости:	Сведения об объекте недвижимости имеют статус "актуальные, ранее учтенные"
Особые отметки:	Правки земельного участка не установлены в соответствии с требованиями земельного законодательства. Сведения необходимые для заполнения раздела 3.1 отсутствуют. Сведения необходимые для заполнения раздела 4 отсутствуют. Сведения необходимые для заполнения раздела 4.1 отсутствуют. Сведения необходимые для заполнения раздела 4.2 отсутствуют. Бондаренко Андрей Михайлович
Государственный регистратор	полное наименование должности: подпись
	М.П.
	ФГИС ЕПРН
	инициалы, фамилия

Выписка из Единого государственного реестра недвижимости об объекте недвижимости  
Сведения о зарегистрированных правах

<b>Земельный участок</b>	
Лист № _____ Раздела 2	Всего листов выписки _____
31.08.2018 № 99/2018/15718542	
Кадастровый номер: 91:01:036103:201	
1. Правообладатель (правообладатели):	1.1 Абдураманов Сабри
2. Вид, номер и дата государственной регистрации права:	2.1 Собственность №91-01/001/064/2015-623/1 от 20.11.2015
3. Ограничение права и образование объекта недвижимости:	не зарегистрировано
4. Договоры участия в долевом строительстве:	данные отсутствуют
5. Заявленные в суд/арбитражном порядке права требования:	данные отсутствуют
6. Сведения о возращении в отчуждении зарегистрированного права:	данные отсутствуют
7. Сведения о наличии решения об отчуждении объекта недвижимости для государственных и муниципальных нужд:	данные отсутствуют
8. Сведения о невозможности государственной регистрации без личного участия правообладателя или его законного представителя:	данные отсутствуют
9. Правомогущие и сведения о наличии пасту выписки, но не раскрытых земельных или сведений о проведении государственной регистрации права (перехода, прекращения права), образовании права или обременения объекта недвижимости, ссылки на отношения объекта недвижимости:	данные отсутствуют
10. Ограничение права без необходимого в силу закона согласия третьего лица, органа:	данные отсутствуют
11. Сведения о невозможности государственной регистрации перехода, прекращения, ограничения права на земельный участок из земель сельскохозяйственного назначения:	данные отсутствуют
Государственный регистратор	полное наименование должности: подпись
	М.П.
	ФГИС ЕПРН
	инициалы, фамилия

Выписка из Единого государственного реестра недвижимости об объекте недвижимости

Сведения о характеристиках объекта недвижимости

На основании запроса от 30.08.2018 г., поступившего на рассмотрение 31.08.2018 г., сообщая, что согласно записи Единого государственного реестра недвижимости

<b>Жилая недвижимость</b>	
Лист № _____ Раздела 1 _____	Всего листов выписки _____
31.08.2018 № 99/2018/157185612	
Кадастровый номер: 91:01:036003:214	
Номер кадастрового квартала:	91:01:036003
Дата приема в кадастровый номер:	11.12.2009
Ранее присвоенный государственный учетный номер:	Кадастровый номер: 8536590700360030060
Адрес:	г. Севастополь, с. Орлянов, пер. Дарюваий 7
Площадь:	1250 кв. м
Кадастровая стоимость, руб.:	1150687,5
Кадастровые номера расположенных в пределах земельного участка объектов недвижимости:	данные отсутствуют
Кадастровые номера объектов недвижимости, из которых образован объект недвижимости:	данные отсутствуют
Кадастровые номера образованных объектов недвижимости:	данные отсутствуют
Сведения о включении объекта недвижимости в состав предприятия как юридического комплекса:	
Государственный регистратор	ФГИС ЕГРН
полное наименование должности	подпись
	инициалы, фамилия

М.П.

Выписка из Единого государственного реестра недвижимости об объекте недвижимости

Сведения о характеристиках объекта недвижимости

Сведения о характеристиках объекта недвижимости

На основании запроса от 30.08.2018 г., поступившего на рассмотрение 31.08.2018 г., сообщая, что согласно записи Единого государственного реестра недвижимости

<b>Жилая недвижимость</b>	
Лист № _____ Раздела 1 _____	Всего листов выписки _____
31.08.2018 № 99/2018/157185612	
Кадастровый номер: 91:01:036003:214	
Категория земель:	Категория не установлена
Вид разрешенного использования:	для строительства и обслуживания жилого дома, хозяйственных построек и сооружений (при кадастровом учете)
Сведения о кадастровом назначении:	данные отсутствуют
Сведения о лесных объектах и об иных природных объектах, расположенных в пределах земельного участка:	данные отсутствуют
Сведения о том, что земельный участок полностью или частично расположен в границах зон с особыми условиями использования территории или территории объекта культурного наследия:	данные отсутствуют
Сведения о том, что земельный участок расположен в границах особой экономической зоны, территории опережающего социально-экономического развития, зоны территориального развития в Российской Федерации, иной зоны:	данные отсутствуют
Сведения о том, что земельный участок расположен в границах особой охраняемой природной территории, охотничьих угодий, лесничества, лесопарков:	данные отсутствуют
Сведения о результатах проведения государственного земельного надзора:	данные отсутствуют
Сведения о расположении земельного участка в границах территории, в отношении которой утверждён проект развития территории:	данные отсутствуют
Государственный регистратор	ФГИС ЕГРН
полное наименование должности	подпись
	инициалы, фамилия

М.П.

Выписка из Единого государственного реестра недвижимости об объекте недвижимости  
Сведения о зарегистрированных объектах недвижимости

<b>Земельный участок</b>	
Лист №: _____	Всего листов выписки: _____
31.08.2018 № 99/2018/157185612	Всего разделов: _____
Кадастровый номер: 91:01:036:003:214	
Условный номер земельного участка:	данные отсутствуют
Сведения о принятии акта (или) заключения договора, предусматривающего предоставление в соответствии с земельным законодательством исполнительным органом государственной власти или органом местного самоуправления, осуществляющим функции, в том числе, для муниципальной собственности земельного участка для строительства нецелевого дома индивидуального использования или нецелевого дома коммерческого использования:	данные отсутствуют
Сведения о том, что земельный участок или земельные участки образованы на основании решения об отчуждении земельного участка и (или) расположенного на нем объекта недвижимости для государственных или муниципальных нужд:	данные отсутствуют
Сведения о том, что земельный участок образован из земель или земельного участка, государственная собственность на которые не разграничена:	данные отсутствуют
Сведения о наличии земельного спора о местоположении границ земельного участка:	данные отсутствуют
Статус земли об объекте недвижимости:	Сведения об объекте недвижимости имеют статус "актуальные, ранее учтенные"
Особые отметки:	Правил земельного участка не установлено в соответствии с требованиями земельного законодательства. Сведения необходимые для заполнения раздела 3.1 отсутствуют. Сведения необходимые для заполнения раздела 4-го отсутствуют. Сведения необходимые для заполнения раздела 4.1 отсутствуют. Сведения необходимые для заполнения раздела 4.2 отсутствуют.
Подписать выписку:	Бондаренко Андрей Михайлович

Государственный регистратор \_\_\_\_\_ подпись \_\_\_\_\_ инициалы, фамилия

М.П.

Выписка из Единого государственного реестра недвижимости об объекте недвижимости  
Сведения о зарегистрированных правах

<b>Земельный участок</b>	
Лист №: _____	Всего листов выписки: _____
31.08.2018 № 99/2018/157185612	Всего разделов: _____
Кадастровый номер: 91:01:036:003:214	
1. Правообладатель (правообладатели):	1.1 Михайлова Людмила Юрьевна
2. Вид, номер и дата государственной регистрации права:	2.1 Собственность, №91-01/001-01/001/068/2016-805/2 от 06.10.2016
3. Ограничение права и образование объекта недвижимости:	не зарегистрировано
4. Договоры участия в долевом строительстве:	данные отсутствуют
5. Заявленные в суд/арбитражном порядке права требования:	данные отсутствуют
6. Сведения о возращении в отчуждении зарегистрированного права:	данные отсутствуют
7. Сведения о наличии решения об отчуждении объекта недвижимости для государственных и муниципальных нужд:	данные отсутствуют
8. Сведения о невозможности государственной регистрации без личного участия правообладателя или его законного представителя:	данные отсутствуют
9. Правомогущие и сведения о наличии пасту выписки, но не раскрытых земельных или сведений о проведении государственной регистрации права (перехода, прекращения права), образовании права или обременения объекта недвижимости, ссылки в отношении объекта недвижимости:	данные отсутствуют
10. Ограничение права без необходимого в силу закона согласия третьего лица, органа:	данные отсутствуют
11. Сведения о невозможности государственной регистрации перехода, прекращения, ограничения права на земельный участок из земель сельскохозяйственного назначения:	данные отсутствуют
Государственный регистратор _____ подпись _____ инициалы, фамилия	

М.П.

Выписка из Единого государственного реестра недвижимости об объекте недвижимости  
**Сведения о характеристиках объекта недвижимости**

**Жилая недвижимость**

Лист № \_\_\_\_\_ Раздела 1 Всего листов раздела 1: \_\_\_\_\_ Всего листов выписки: \_\_\_\_\_

31.08.2018 № 99/2018/157185366

Кадастровый номер: 91/01/036003/238

Категория земель:	Земли населенных пунктов
Вид разрешенного использования:	для строительства и обслуживания жилого дома, хозяйственных построек и сооружений (приусадебный участок)
Сведения о кадастровом назначении:	данные отсутствуют
Сведения о лесных участках и об иных природных объектах, расположенных в пределах земельного участка:	данные отсутствуют
Сведения о том, что земельный участок полностью или частично расположен в границах зон с особыми условиями использования территории или территории объекта культурного наследия:	данные отсутствуют
Сведения о том, что земельный участок расположен в границах особой экономической зоны, территории опережающего социально-экономического развития, зоны территориального развития в Российской Федерации, иной зоны:	данные отсутствуют
Сведения о том, что земельный участок расположен в границах особой охраняемой природной территории, охотничьих угодий, лесничества, лесопарков:	данные отсутствуют
Сведения о результатах проведения государственного земельного надзора:	данные отсутствуют
Сведения о расположении земельного участка в границах территории, в отношении которой утверждены проекты развития территории:	данные отсутствуют

Государственный регистратор \_\_\_\_\_ подпись \_\_\_\_\_

полное наименование должности \_\_\_\_\_

М.П. \_\_\_\_\_

ФГИС ЕГРН \_\_\_\_\_ инициалы, фамилия \_\_\_\_\_

Выписка из Единого государственного реестра недвижимости об объекте недвижимости  
**Сведения о характеристиках объекта недвижимости**

**Жилая недвижимость**

Лист № \_\_\_\_\_ Раздела 1 Всего листов раздела 1: \_\_\_\_\_ Всего листов выписки: \_\_\_\_\_

31.08.2018 № 99/2018/157185366

Кадастровый номер: 91/01/036003/238

Исходными запрос от 30.08.2018 г., поступившего на рассмотрение 31.08.2018 г., сообщая, что согласно записи Единого государственного реестра недвижимости

Номер кадастрового квартала:	91/01/036003
Дата приема в кадастровый номер:	31.12.2008
Ранее присвоенный государственный учетный номер:	Кадастровый номер: 8536590700360030051
Адрес:	г. Севастополь, с. Орлянов, ул. Девотина, 13
Площадь:	1115 кв. м
Кадастровая стоимость, руб.:	1026413,25
Кадастровые номера расположенных в пределах земельного участка объектов недвижимости:	данные отсутствуют
Кадастровые номера объектов недвижимости, из которых образован объект недвижимости:	данные отсутствуют
Кадастровые номера образующих объектов недвижимости:	данные отсутствуют
Сведения о включении объекта недвижимости в состав предприятия как юридического комплекса:	данные отсутствуют

Государственный регистратор \_\_\_\_\_ подпись \_\_\_\_\_

полное наименование должности \_\_\_\_\_

М.П. \_\_\_\_\_

ФГИС ЕГРН \_\_\_\_\_ инициалы, фамилия \_\_\_\_\_

Выписка из Единого государственного реестра недвижимости об объекте недвижимости  
Сведения о зарегистрированных объектах недвижимости

<b>Земельный участок</b>	
Лист №: _____	Всего листов выписки: _____
31.08.2018 № 99/2018/157185366	Всего разделов: _____
Кадастровый номер: 91:01:0360103:238	
Условный номер земельного участка:	данные отсутствуют
Сведения о принятии акта (или) заключения договора, предусматривающего предоставление в соответствии с земельным законодательством исполнительным органом государственной власти или органом местного самоуправления, осуществляющим функции, в том числе, в осуществлении государственной власти, государственной или муниципальной собственности земельного участка для строительства нецелевого дома с использованием или нецелевого дома коммерческого использования:	данные отсутствуют
Сведения о том, что земельный участок или земельные участки образованы на основании решения об отчуждении земельного участка и (или) расположенного на нем объекта недвижимости для государственных или муниципальных нужд:	данные отсутствуют
Сведения о том, что земельный участок образован из земель или земельного участка, государственная собственность на которые не разграничена:	данные отсутствуют
Сведения о наличии земельного спора о местоположении границ земельного участка:	данные отсутствуют
Статус земли об объекте недвижимости:	Сведения об объекте недвижимости имеют статус "актуальные, ранее учтенные"
Особые отметки:	Правиль земельному участку не установлены требования земельного законодательства. Сведения необходимые для заполнения раздела 3.1 отсутствуют. Сведения необходимые для заполнения раздела 4-го отсутствуют. Сведения необходимые для заполнения раздела 4.1 отсутствуют. Сведения необходимые для заполнения раздела 4.2 отсутствуют.
Подписать выписку:	Бондаренко Андрей Михайлович

Государственный регистратор \_\_\_\_\_ подпись \_\_\_\_\_ инициалы, фамилия

М.П.

Выписка из Единого государственного реестра недвижимости об объекте недвижимости  
Сведения о зарегистрированных правах

<b>Земельный участок</b>	
Лист №: _____	Всего листов выписки: _____
31.08.2018 № 99/2018/157185366	Всего разделов: _____
Кадастровый номер: 91:01:0360103:238	
1. Правообладатель (правообладатели):	1.1 Ку, Дрявлев, Алексей Михайлович
2. Вид, номер и дата государственной регистрации права:	2.1 Сособственность, №91-01/001/068/2016-2301 от 11.08.2016
3. Ограничение права и образование объекта недвижимости:	не зарегистрировано
4. Договоры участия в долевом строительстве:	данные отсутствуют
5. Заявленные в суд/арбитражном порядке права требования:	данные отсутствуют
6. Сведения о возращении в отчуждении зарегистрированного права:	данные отсутствуют
7. Сведения о наличии решения об отчуждении объекта недвижимости для государственных и муниципальных нужд:	данные отсутствуют
8. Сведения о невозможности государственной регистрации без личного участия правообладателя или его законного представителя:	данные отсутствуют
9. Правомогутствие и сведения о наличии пасту выписки, но не раскрытых земельных или сведений о проведении государственной регистрации права (перехода, прекращения права), образовании права или обременения объекта недвижимости, ссылки на отношения объекта недвижимости:	данные отсутствуют
10. Ограничение права без необходимого в силу закона согласия третьего лица, органа:	данные отсутствуют
11. Сведения о невозможности государственной регистрации перехода, прекращения, ограничения права на земельный участок из земель сельскохозяйственного назначения:	данные отсутствуют

Государственный регистратор \_\_\_\_\_ подпись \_\_\_\_\_ инициалы, фамилия

М.П.

**ФГИС ЕГРН**  
на предоставление сведений о факте регистрации права

Выписка из Единого государственного реестра недвижимости об объекте недвижимости  
Сведения о характеристиках объекта недвижимости

На основании запроса от 30.08.2018 г., поступившего на рассмотрение 31.08.2018 г., сообщаем, что согласно записи Единого государственного реестра недвижимости

**Жилая недвижимость**

Лист № \_\_\_\_\_ Раздела 1 \_\_\_\_\_ Всего листов раздела 1: \_\_\_\_\_ Всего листов выписки: \_\_\_\_\_  
 31.08.2018 № 99/2018/157185534  
 Кадастровый номер: 91/01/036003/248

Категория земель:	Земли населенных пунктов
Вид разрешенного использования:	для строительства и обслуживания жилого дома, хозяйственных построек и сооружений (приусадебный участок)
Сведения о кадастровом назначении:	данные отсутствуют
Сведения о лесе, водных объектах и об иных природных объектах, расположенных в пределах земельного участка:	данные отсутствуют
Сведения о том, что земельный участок полностью или частично расположен в границах зон с особыми условиями использования территории или территории объекта культурного наследия:	данные отсутствуют
Сведения о том, что земельный участок расположен в границах особой экономической зоны, территории опережающего социально-экономического развития, зоны территориального развития в Российской Федерации, иной зоны:	данные отсутствуют
Сведения о том, что земельный участок расположен в границах особой охраняемой природной территории, охотничьих угодий, лесничества, лесопарков:	данные отсутствуют
Сведения о результатах проведения государственного земельного надзора:	данные отсутствуют
Сведения о расположении земельного участка в границах территории, в отношении которой утверждён проект развития территории:	данные отсутствуют

Государственный регистратор \_\_\_\_\_ подпись \_\_\_\_\_  
 полное наименование должности \_\_\_\_\_ ФГИС ЕГРН \_\_\_\_\_ инициалы, фамилия \_\_\_\_\_  
 М.П.

**ФГИС ЕГРН**  
на предоставление сведений о факте регистрации права

Выписка из Единого государственного реестра недвижимости об объекте недвижимости  
Сведения о характеристиках объекта недвижимости

На основании запроса от 30.08.2018 г., поступившего на рассмотрение 31.08.2018 г., сообщаем, что согласно записи Единого государственного реестра недвижимости

**Жилая недвижимость**

Лист № \_\_\_\_\_ Раздела 1 \_\_\_\_\_ Всего листов раздела 1: \_\_\_\_\_ Всего листов выписки: \_\_\_\_\_  
 31.08.2018 № 99/2018/157185534  
 Кадастровый номер: 91/01/036003/248

Номер кадастрового квартала:	91/01/036003
Дата прекращения кадастрового номера:	02.12.2009
Ранее присвоенный государственный учетный номер:	Кадастровый номер: 8536590700360030050
Адрес:	г. Севастополь, с. Орлянов, ул. Павлова, 34Б
Площадь:	397 кв. м
Кадастровая стоимость, руб.:	365458,35
Кадастровые номера расположенных в пределах земельного участка объектов недвижимости:	данные отсутствуют
Кадастровые номера объектов недвижимости, из которых образован объект недвижимости:	данные отсутствуют
Кадастровые номера образованных объектов недвижимости:	данные отсутствуют
Сведения о включении объекта недвижимости в состав предприятия как юридического комплекса:	данные отсутствуют

Государственный регистратор \_\_\_\_\_ подпись \_\_\_\_\_  
 полное наименование должности \_\_\_\_\_ ФГИС ЕГРН \_\_\_\_\_ инициалы, фамилия \_\_\_\_\_  
 М.П.

Выписка из Единого государственного реестра недвижимости об объекте недвижимости  
Сведения о зарегистрированных объектах недвижимости

Земельный участок		№ 01-01/036/003/248	
Лист №: _____	Раздел 1	Всего листов выписки: _____	Всего листов выписки: _____
31.08.2018 № 99/2018/157185534		91/01/036/003/248	
Кадастровый номер:		91/01/036/003/248	
Условный номер земельного участка:	данные отсутствуют		
Сведения о принятии акта (или) заключения договора, предусматривающего предоставление в соответствии с земельным законодательством исполнительным органом государственной власти или органом местного самоуправления полномочий по управлению недвижимостью в государственной или муниципальной собственности земельного участка для строительства недвижимого объекта недвижимости или недвижимого объекта коммерческого использования:	данные отсутствуют		
Сведения о том, что земельный участок или земельные участки образованы на основании решения об отчуждении земельного участка и (или) расположенного на нем объекта недвижимости для государственных или муниципальных нужд:	данные отсутствуют		
Сведения о том, что земельный участок образован из земель или земельного участка, государственная собственность на которые не разграничена:	данные отсутствуют		
Сведения о наличии земельного спора о местоположении границ земельного участка:	данные отсутствуют		
Статус записи об объекте недвижимости:	Сведения об объекте недвижимости имеют статус "актуальные, ранее утратившие"		
Особые отметки:	Правил земельного участка не установлено в соответствии с требованиями земельного законодательства. Сведения о категории земель имеют статус «Актуальные неиспользуемые». Право ограничения права, ограничение области недвижимости зарегистрировано на данный объект недвижимости с категорией земель «Общепольное использование». Сведения необходимые для заполнения раздела 3.1 отсутствуют. Сведения необходимые для заполнения раздела 4 отсутствуют. Сведения необходимые для заполнения раздела 4.1 отсутствуют. Сведения необходимые для заполнения раздела 4.2 отсутствуют. Бондаренко Андрей Михайлович		
Платье заземель выписки:	Бондаренко Андрей Михайлович		
Государственный реестратор	полное наименование должности		подпись
			М.П.
			ФГИС ЕГРН
			инициалы, фамилия

Выписка из Единого государственного реестра недвижимости об объекте недвижимости  
Сведения о зарегистрированных правах

Земельный участок		№ 01-01/036/003/248	
Лист №: _____	Раздел 2	Всего листов выписки: _____	Всего листов выписки: _____
31.08.2018 № 99/2018/157185534		91/01/036/003/248	
Кадастровый номер:		91/01/036/003/248	
1. Правобладатель (правообладатели):	1.1. Александров Александр Сергеевич		
2. Вид, номер и дата государственной регистрации права:	2.1. Долевая собственность, №91/01/036/003/248-91/001/2018-1 от 18.01.2018 года в праве 1/2		
3. Ограничение прав и обременение объекта недвижимости:	не зарегистрировано		
1. Правобладатель (правообладатели):	1.2. Александров Сергей Сергеевич		
2. Вид, номер и дата государственной регистрации права:	2.2. Долевая собственность, №91/01/036/003/248-91/001/2018-2 от 17.05.2018 года в праве 1/2		
3. Ограничение прав и обременение объекта недвижимости:	не зарегистрировано		
4. Договоры участия в долевом строительстве:	не зарегистрировано		
5. Заявленные в судебном порядке права требования:	данные отсутствуют		
6. Сведения о возращении в отчуждении зарегистрированного права:	данные отсутствуют		
7. Сведения о наличии решения об отчуждении объекта недвижимости для государственных и муниципальных нужд:	данные отсутствуют		
8. Сведения о невозможности государственной регистрации (без личного участия правообладателя или его законного представителя):	данные отсутствуют		
9. Правомогущая и сведения о наличии государственной регистрации (перехода, прекращения права), ограничения права или обременения объекта недвижимости, связанные с отношением объекта недвижимости:	данные отсутствуют		
10. Ограничения права (без необходимости государственной регистрации сделки, права, ограничения права (без необходимости в силу закона отлагать третьего лица, органа):	данные отсутствуют		
11. Сведения о невозможности государственной регистрации перехода, прекращения, ограничения права на земельный участок из земель сельскохозяйственного назначения:	данные отсутствуют		
Государственный реестратор	полное наименование должности		подпись
			М.П.
			ФГИС ЕГРН
			инициалы, фамилия



Выписка из Единого государственного реестра недвижимости об объекте недвижимости

Сведения о характеристиках объекта недвижимости

На основании запроса от 30.08.2018 г., поступившего на рассмотрение 31.08.2018 г., сообщая, что согласно записи Единого государственного реестра недвижимости

<b>Жилая недвижимость</b>	
Лист № _____ Раздела 1 _____	Всего листов выписки: _____
31.08.2018 № 99/2018/157185440	
Кадастровый номер: 91/01/036003/275	
Номер кадастрового квартала:	91/01/036003
Дата приема в кадастровый номер:	12.11.2012
Ранее присвоенный государственный учетный номер:	Кадастровый номер: 8536590700360030120
Адрес:	г. Севастополь, Балаклавский район, с. Орлянок, ул. Цветочная, 25
Площадь:	1603 кв. м
Кадастровая стоимость, руб.:	1475641,05
Кадастровые номера расположенных в пределах земельного участка объектов недвижимости:	данные отсутствуют
Кадастровые номера объектов недвижимости, из которых образован объект недвижимости:	данные отсутствуют
Кадастровые номера образованных объектов недвижимости:	данные отсутствуют
Сведения о включении объекта недвижимости в состав предприятия как юридического комплекса:	
Государственный регистратор	ФГИС ЕГРН
полное наименование должности	подпись
	инициалы, фамилия

М.П.

Сведения о характеристиках объекта недвижимости

<b>Жилая недвижимость</b>	
Лист № _____ Раздела 1 _____	Всего листов выписки: _____
31.08.2018 № 99/2018/157185440	
Кадастровый номер: 91/01/036003/275	
Категория земель:	Категория не установлена
Вид разрешенного использования:	для строительства и обслуживания жилого дома, жилищных построек и сооружений (присоединяемый участок)
Сведения о кадастровом назначении:	данные отсутствуют
Сведения о лесных участках и об иных природных объектах, расположенных в пределах земельного участка:	данные отсутствуют
Сведения о том, что земельный участок полностью или частично расположен в границах зоны с особыми условиями использования территории или территории объекта культурного наследия:	данные отсутствуют
Сведения о том, что земельный участок расположен в границах особой экономической зоны, территории опережающего социально-экономического развития, зоны территориального развития в Российской Федерации, иной зоны:	данные отсутствуют
Сведения о том, что земельный участок расположен в границах особой охраняемой природной территории, охотничьих угодий, лесничества, лесопарков:	данные отсутствуют
Сведения о результатах проведения государственного земельного надзора:	данные отсутствуют
Сведения о расположении земельного участка в границах территории, в отношении которой утвержден проект развития территории:	данные отсутствуют
Государственный регистратор	ФГИС ЕГРН
полное наименование должности	подпись
	инициалы, фамилия

М.П.

Выписка из Единого государственного реестра недвижимости об объекте недвижимости  
Сведения о характеристиках объекта недвижимости

<b>Земельный участок</b>	
Лист № _____ Раздела 1	Всего листов выписки _____
31.08.2018 № 99/2018/157185440	Всего разделов: _____
Кадастровый номер: 91:01:036403:275	
Условный номер земельного участка:	данные отсутствуют
Сведения о принятии акта (или) заключения договора, предусматривающего предоставление в соответствии с земельным законодательством исполнительным органом государственной власти или органом местного самоуправления, осуществляющим функции, в том числе, для муниципальной собственности земельного участка для строительства нецелевого дома социального использования или нецелевого дома коммерческого использования:	данные отсутствуют
Сведения о том, что земельный участок или земельные участки образованы на основании решения об отчуждении земельного участка и (или) распоряжении на нем объекта недвижимости для государственных или муниципальных нужд:	данные отсутствуют
Сведения о том, что земельный участок образован из земель или земельного участка, государственная собственность на которые не разграничена:	данные отсутствуют
Сведения о наличии земельного спора о местоположении границ земельного участка:	данные отсутствуют
Статус записи об объекте недвижимости:	Сведения об объекте недвижимости имеют статус "актуальные, ранее учтенные"
Общие отметки:	Правки земельного участка не установлены в соответствии с требованиями земельного законодательства. Сведения необходимы для записи в разделе 3.1 отсутствуют.
Подписать выписку:	Бондаренко Андрей Михайлович

Государственный регистратор	полное наименование должности	подпись	инициалы, фамилия

М.П.

Выписка из Единого государственного реестра недвижимости об объекте недвижимости  
Сведения о зарегистрированных правах

<b>Земельный участок</b>			
Лист № _____ Раздела 2	Всего листов выписки _____		
31.08.2018 № 99/2018/157185440	Всего разделов: _____		
Кадастровый номер: 91:01:036403:275			
1. Правообладатель (правообладатели):	1.1 Мухомов Иван Федорович		
2. Вид, номер и дата государственной регистрации права:	2.1 Сособственность, №91-01/001-02/2018-8351 от 15.09.2015		
3. Ограничение права и образование объекта недвижимости:	не зарегистрировано		
4. Договоры участия в долевом строительстве:	данные отсутствуют		
5. Заключены в судебном порядке права требования:	данные отсутствуют		
6. Сведения о возращении в отчуждении зарегистрированного права:	данные отсутствуют		
7. Сведения о наличии решения об отчуждении объекта недвижимости для государственных и муниципальных нужд:	данные отсутствуют		
8. Сведения о невозможности государственной регистрации без личного участия правообладателя или его законного представителя:			
9. Правомогущие и сведения о наличии пасту выписки, но не раскрытых земельных и сведений о проведении государственной регистрации права (перехода, прекращения права), образовании права или обременения объекта недвижимости, ссылки в отношении объекта недвижимости:	данные отсутствуют		
10. Ограничение права без необходимого в силу закона согласия третьего лица, органа:	данные отсутствуют		
11. Сведения о невозможности государственной регистрации перехода, прекращения, ограничения права на земельный участок из земель сельскохозяйственного назначения:			
Государственный регистратор	полное наименование должности	подпись	инициалы, фамилия

М.П.

Выписка из Единого государственного реестра недвижимости об объекте недвижимости

Сведения о характеристиках объекта недвижимости

На основании запроса от 30.08.2018 г., поступившего на рассмотрение 31.08.2018 г., сообщая, что согласно записи Единого государственного реестра недвижимости

<b>Жилая недвижимость</b>	
Лист № _____ Раздела 1 _____	Всего листов выписки: _____
31.08.2018 № 99/2018/15718568	
Кадастровый номер: 91/01/036003/283	
Номер кадастрового квартала:	91/01/036003
Дата приема в кадастровый номер:	13.07.2013
Ранее присвоенный государственный учетный номер:	Кадастровый номер: 85365907003640030118
Адрес:	г. Севастополь, Бельгийский район, с. Орлянок, переулок Байдарский 2
Площадь:	404 кв. м
Кадастровая стоимость, руб.:	371902,2
Кадастровые номера расположенных в пределах земельного участка объектов недвижимости:	данные отсутствуют
Кадастровые номера объектов недвижимости, из которых образован объект недвижимости:	данные отсутствуют
Кадастровые номера образованных объектов недвижимости:	данные отсутствуют
Сведения о включении объекта недвижимости в состав предприятия как юридического комплекса:	
Государственный регистратор	ФГИС ЕГРН
полное наименование должности	подпись
	инициалы, фамилия

М.П.

Выписка из Единого государственного реестра недвижимости об объекте недвижимости

Сведения о характеристиках объекта недвижимости

Жилая недвижимость

Сведения о характеристиках объекта недвижимости

На основании запроса от 30.08.2018 г., поступившего на рассмотрение 31.08.2018 г., сообщая, что согласно записи Единого государственного реестра недвижимости

<b>Жилая недвижимость</b>	
Лист № _____ Раздела 1 _____	Всего листов выписки: _____
31.08.2018 № 99/2018/15718568	
Кадастровый номер: 91/01/036003/283	
Категория земель:	Категория не установлена
Вид разрешенного использования:	для строительства и обслуживания жилого дома, жилищных построек и сооружений (присоединяемый участок)
Сведения о кадастровом назначении:	данные отсутствуют
Сведения о лесных участках и об иных природных объектах, расположенных в пределах земельного участка:	данные отсутствуют
Сведения о том, что земельный участок полностью или частично расположен в границах зоны с особыми условиями использования территории или территории объекта культурного наследия:	данные отсутствуют
Сведения о том, что земельный участок расположен в границах особой экономической зоны, территории опережающего социально-экономического развития, зоны территориального развития в Российской Федерации, иной зоны:	данные отсутствуют
Сведения о том, что земельный участок расположен в границах особой охраняемой природной территории, охотничьих угодий, лесничества, лесопарков:	данные отсутствуют
Сведения о результатах проведения государственного земельного надзора:	данные отсутствуют
Сведения о расположении земельного участка в границах территории, в отношении которой утвержден проект развития территории:	данные отсутствуют
Государственный регистратор	ФГИС ЕГРН
полное наименование должности	подпись
	инициалы, фамилия

М.П.

Выписка из Единого государственного реестра недвижимости об объекте недвижимости  
Сведения о зарегистрированных объектах недвижимости

<b>Земельный участок</b>	
Лист № _____	Всего листов выписки _____
31.08.2018 № 99/2018/157185568	91/01/036/003/283
Условный номер земельного участка: _____	
Сведения о принятии акта (или) заключения договора, предусматривающего предоставление в соответствии с земельным законодательством исполнительным органом государственной власти или органом местного самоуправления, осуществляющим функции, не относящиеся к функциям органов государственной власти, для строительства нецелевого дома с использованием или нецелевого дома коммерческого использования:	данные отсутствуют
Сведения о том, что земельный участок или земельные участки образованы на основании решения об отчуждении земельного участка и (или) расположенного на нем объекта недвижимости для государственных или муниципальных нужд:	данные отсутствуют
Сведения о том, что земельный участок образован из земель или земельного участка, государственная собственность на которые не разграничена:	данные отсутствуют
Сведения о наличии земельного спора о местоположении границ земельного участка:	данные отсутствуют
Статус земли об объекте недвижимости:	Сведения об объекте недвижимости имеют статус "актуальные, ранее учтенные"
Особые отметки:	Правил земельного участка не установлено в соответствии с требованиями земельного законодательства. Сведения необходимые для заполнения раздела 3.1 отсутствуют. Сведения необходимые для заполнения раздела 4 отсутствуют. Сведения необходимые для заполнения раздела 4.1 отсутствуют. Сведения необходимые для заполнения раздела 4.2 отсутствуют.
Подписать выписку:	Бондаренко Андрей Михайлович

Государственный регистратор	полное наименование должности	подпись	инициалы, фамилия
		М.П.	

Выписка из Единого государственного реестра недвижимости об объекте недвижимости  
Сведения о зарегистрированных правах

<b>Земельный участок</b>	
Лист № _____	Всего листов выписки _____
31.08.2018 № 99/2018/157185568	91/01/036/003/283
Условный номер: _____	
1. Правообладатель (правообладатели):	1.1 Муниципальное Управление Рузского Района
2. Вид, номер и дата государственной регистрации права:	2.1 Сособственность, №91/01/036/003/283-91/001/2017-1 от 21.04.2017
3. Ограничение права и образование объекта недвижимости:	не зарегистрировано
4. Договоры участия в долевом строительстве:	данные отсутствуют
5. Заявленные в суд/арбитражном суде требования:	данные отсутствуют
6. Сведения о возращении в отчуждение зарегистрированного права:	данные отсутствуют
7. Сведения о наличии решения об отчуждении объекта недвижимости для государственных и муниципальных нужд:	данные отсутствуют
8. Сведения о невозможности государственной регистрации без личного участия правообладателя или его законного представителя:	данные отсутствуют
9. Правомогущие и сведения о наличии пасту выписки, но не раскрытых земельных или сведений о проведении государственной регистрации права (перехода, прекращения права), образовании права или обременения объекта недвижимости, ссылки на отношения объекта недвижимости:	данные отсутствуют
10. Ограничение права без необходимого в силу закона согласия третьего лица, органа:	данные отсутствуют
11. Сведения о невозможности государственной регистрации перехода, прекращения, ограничения права на земельный участок из земель сельскохозяйственного назначения:	данные отсутствуют

Государственный регистратор	полное наименование должности	подпись	инициалы, фамилия
		М.П.	

Выписка из Единого государственного реестра недвижимости об объекте недвижимости

Сведения о характеристиках объекта недвижимости

На основании запроса от 30.08.2018 г., поступившего на рассмотрение 31.08.2018 г., сообщая, что согласно записи Единого государственного реестра недвижимости

<b>Жилая недвижимость</b>	
Лист № _____ Раздела 1 _____	Всего листов выписки: _____
31.08.2018 № 99/2018/15718508	
Кадастровый номер: 91/01/036003/327	
Номер кадастрового квартала:	91/01/036003
Дата приема в кадастровый номер:	05.05.2009
Ранее присвоенный государственный учетный номер:	Кадастровый номер: 8536590700360030038
Адрес:	г. Севастополь, с. Орлянов, ул. Мисирова, д. 17
Площадь:	1037 кв. м
Кадастровая стоимость, руб.:	954610,35
Кадастровые номера расположенных в пределах земельного участка объектов недвижимости:	данные отсутствуют
Кадастровые номера объектов недвижимости, из которых образован объект недвижимости:	данные отсутствуют
Кадастровые номера образованных объектов недвижимости:	данные отсутствуют
Сведения о включении объекта недвижимости в состав предприятия как юридического комплекса:	
Государственный регистратор	ФГИС ЕГРН
полное наименование должности	подпись
	инициалы, фамилия

М.П.

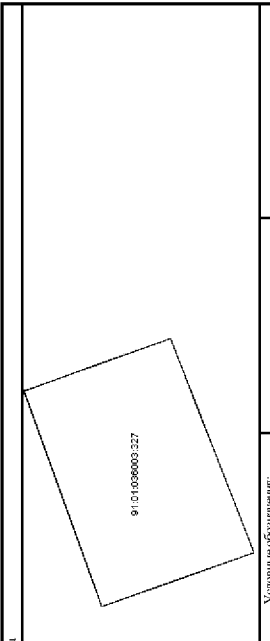
<b>Жилая недвижимость</b>	
Лист № _____ Раздела 1 _____	Всего листов выписки: _____
31.08.2018 № 99/2018/15718508	
Кадастровый номер: 91/01/036003/327	
Категория земель:	Категория не установлена
Вид разрешенного использования:	для строительства и обслуживания жилого дома, жилищных построек и сооружений (присоединяемый участок)
Сведения о кадастровом назначении:	данные отсутствуют
Сведения о лесных водных объектах и об иных природных объектах, расположенных в пределах земельного участка:	данные отсутствуют
Сведения о том, что земельный участок полностью или частично расположен в границах зоны с особыми условиями использования территории или территории объекта культурного наследия:	данные отсутствуют
Сведения о том, что земельный участок расположен в границах особой экономической зоны, территории опережающего социально-экономического развития, зоны территориального развития в Российской Федерации, иной зоны:	данные отсутствуют
Сведения о том, что земельный участок расположен в границах особо охраняемой природной территории, охотничьих угодий, лесничества, лесопарков:	данные отсутствуют
Сведения о результатах проведения государственного земельного надзора:	данные отсутствуют
Сведения о расположении земельного участка в границах территории, в отношении которой утвержден проект развития территории:	данные отсутствуют
Государственный регистратор	ФГИС ЕГРН
полное наименование должности	подпись
	инициалы, фамилия

М.П.

Выписка из Единого государственного реестра недвижимости об объекте недвижимости  
Сведения о характеристиках объекта недвижимости

<b>Земельный участок</b>	
Лист № _____ Раздел 1	Всего листов выписки _____
31.08.2018 № 99/2018/157185508	Всего разделов: _____
Кадастровый номер: _____	91:01:036003:227
Условный номер земельного участка:	
Сведения о принятии акта (или) заключения договора, предусмотренных законодательством в соответствии с земельным законодательством исполнительных органов государственной власти или органов местного самоуправления, находящихся в государственной или муниципальной собственности земельного участка для строительства недвижимого имущества, использования или иного вида коммерческого использования:	данные отсутствуют
Сведения о том, что земельный участок (или земельные участки) образованы на основании решения об отчуждении земельного участка и (или) расположенного на нем объекта недвижимости для государственных или муниципальных нужд:	данные отсутствуют
Сведения о том, что земельный участок образован из земель или земельного участка, государственная собственность на которые не разграничена:	данные отсутствуют
Сведения о наличии земельного спора о местоположении границ земельного участка:	данные отсутствуют
Статус записи об объекте недвижимости:	Сведения об объекте недвижимости имеют статус "актуальные, ранее учтенные"
Общие отметки:	Правила земельного участка не установлены в соответствии с требованиями земельного законодательства. Сведения необходимы для заполнения раздела 2 отсутствуют. Сведения необходимы для заполнения раздела 3.1 отсутствуют. Сведения необходимы для заполнения раздела 4 отсутствуют. Сведения необходимы для заполнения раздела 4.1 отсутствуют. Сведения необходимы для заполнения раздела 4.2 отсутствуют.
Получатель выписки:	Бондаренко Андрей Михайлович
Государственный регистратор	подпись _____
полное наименование должности	М.П.
	инициалы, фамилия

Выписка из Единого государственного реестра недвижимости об объекте недвижимости  
Описание местоположения земельного участка

<b>Земельный участок</b>	
Лист № _____ Раздел 3	Всего листов выписки _____
31.08.2018 № 99/2018/157185508	Всего разделов: _____
Кадастровый номер: _____	91:01:036003:227
План (чертеж, схема) земельного участка	
	
Масштаб 1: данные отсутствуют	Условные обозначения: _____
Государственный регистратор	
полное наименование должности	подпись _____
	М.П.
	инициалы, фамилия

Выписка из Единого государственного реестра недвижимости об объекте недвижимости

Сведения о характеристиках объекта недвижимости

На основании запроса от 30.08.2018 г., поступившего на рассмотрение 31.08.2018 г., сообщая, что согласно записи Единого государственного реестра недвижимости

<b>Жилая недвижимость</b>	
Лист № _____ Раздела 1 _____	Всего листов выписки: _____
31.08.2018 № 99/2018/157185791	
Кадастровый номер: 91/01/036003/339	
Номер кадастрового квартала:	91/01/036003
Дата приема в кадастровый номер:	10.09.2013
Ранее присвоенный государственный учетный номер:	Кадастровый номер: 8536590700360030101
Адрес:	г. Севастополь, с. Орлянок, ул. Кипарисовая, 4
Площадь:	1041 кв. м
Кадастровая стоимость, руб.:	958292,55
Кадастровые номера расположенных в пределах земельного участка объектов недвижимости:	данные отсутствуют
Кадастровые номера объектов недвижимости, из которых образован объект недвижимости:	данные отсутствуют
Кадастровые номера образованных объектов недвижимости:	данные отсутствуют
Сведения о включении объекта недвижимости в состав предприятия как юридического лица:	данные отсутствуют
Государственный регистратор	ФГИС ЕГРН
полное наименование должности	подпись
	инициалы, фамилия

М.П.

Выписка из Единого государственного реестра недвижимости об объекте недвижимости

Сведения о характеристиках объекта недвижимости

<b>Жилая недвижимость</b>	
Лист № _____ Раздела 1 _____	Всего листов выписки: _____
31.08.2018 № 99/2018/157185791	
Кадастровый номер: 91/01/036003/339	
Категория земель:	Категория не установлена
Вид разрешенного использования:	для строительства и обслуживания жилого дома, жилищных построек и сооружений (присоединяемый участок)
Сведения о кадастровом инвентаре:	данные отсутствуют
Сведения о лесных водных объектах и об иных природных объектах, расположенных в пределах земельного участка:	данные отсутствуют
Сведения о том, что земельный участок полностью или частично расположен в границах зоны с особыми условиями использования территории или территории объекта культурного наследия:	данные отсутствуют
Сведения о том, что земельный участок расположен в границах особой экономической зоны, территории опережающего социально-экономического развития, зоны территориального развития в Российской Федерации, иной зоны:	данные отсутствуют
Сведения о том, что земельный участок расположен в границах особо охраняемой природной территории, охотничьих угодий, лесничества, лесопарков:	данные отсутствуют
Сведения о результатах проведения государственного земельного надзора:	данные отсутствуют
Сведения о расположении земельного участка в границах территории, в отношении которой утвержден проект развития территории:	данные отсутствуют
Государственный регистратор	ФГИС ЕГРН
полное наименование должности	подпись
	инициалы, фамилия

М.П.

Выписка из Единого государственного реестра недвижимости об объекте недвижимости  
Сведения о зарегистрированных объектах недвижимости

<b>Земельный участок</b>	
Лист № _____	Всего листов выписки _____
31.08.2018 № 99/2018/157185791	91/01/036/003/339
Условный номер земельного участка: _____	
Сведения о принятии акта (или) заключения договора, предусматривающего предоставление в соответствии с земельным законодательством исполнительным органом государственной власти или органом местного самоуправления, осуществляющим функции, в том числе, для муниципальной собственности земельного участка для строительства нецелевого дома с индивидуальным использованием или нецелевого дома коммерческого использования: _____	
Сведения о том, что земельный участок или земельные участки образованы на основании решения об отчуждении земельного участка и (или) расположенного на нем объекта недвижимости для государственных или муниципальных нужд: _____	
Сведения о том, что земельный участок образован из земель или земельного участка, государственная собственность на которые не разграничена: _____	
Сведения о наличии земельного спора о местоположении границ земельного участка: _____	
Статус земли об объекте недвижимости: _____	
Общие отметки: _____	
Получатель выписки: Бондаренко Андрей Михайлович	

Государственный регистратор	полное наименование должности	подпись	инициалы, фамилия
		М.П.	

Выписка из Единого государственного реестра недвижимости об объекте недвижимости  
Сведения о зарегистрированных правах

<b>Земельный участок</b>	
Лист № _____	Всего листов выписки _____
31.08.2018 № 99/2018/157185791	91/01/036/003/339
Условный номер: _____	
1. Правообладатель (правообладатели): 1.1. Вдовьева Нина Ивановна	
2. Вид, номер и дата государственной регистрации права: 2.1. Собственность №91/01/001/1582/016-4881 от 09.12.2016	
3. Ограничение права и образование объекта недвижимости: не зарегистрировано	
4. Договоры участия в долевом строительстве: данные отсутствуют	
5. Заявленные в суд/арбитражном суде требования: данные отсутствуют	
6. Сведения о возращении в отчуждении зарегистрированного права: данные отсутствуют	
7. Сведения о наличии решения об отчуждении объекта недвижимости для государственных и муниципальных нужд: данные отсутствуют	
8. Сведения о невозможности государственной регистрации без личного участия правообладателя или его законного представителя: данные отсутствуют	
9. Правомогущие и сведения о наличии пасту выписки, но не раскрытых земельных или сведений о проведении государственной регистрации права (перехода, прекращения права), образовании права или обременения объекта недвижимости, ссылки на отношения объекта недвижимости: данные отсутствуют	
10. Ограничение права без необходимого в силу закона согласия третьего лица, органа: данные отсутствуют	
11. Сведения о невозможности государственной регистрации перехода, прекращения, ограничения права на земельный участок из земель сельскохозяйственного назначения: данные отсутствуют	
Государственный регистратор	
полное наименование должности	
подпись	
инициалы, фамилия	
М.П.	



Выписка из Единого государственного реестра недвижимости об объекте недвижимости

Сведения о характеристиках объекта недвижимости

На основании запроса от 30.08.2018 г., поступившего на рассмотрение 31.08.2018 г., сообщая, что согласно записи Единого государственного реестра недвижимости

<b>Жилая часть</b>	
Лист № _____ Раздела 1 _____	Всего листов выписки: _____
31.08.2018 № 99/2018/15718573	
Кадастровый номер: 91:01:036003:366	
Номер кадастрового квартала:	91:01:036003
Дата приема в кадастровый номер:	09.02.2010
Ранее присвоенный государственный учетный номер:	Кадастровый номер: 8536590700360030092
Адрес:	г. Севастополь, с. Орлянок, пер. Байдарский, 4
Площадь:	1286 кв. м
Кадастровый стоимость, руб.:	118367,3
Кадастровые номера расположенных в пределах земельного участка объектов недвижимости:	данные отсутствуют
Кадастровые номера объектов недвижимости, из которых образован объект недвижимости:	данные отсутствуют
Кадастровые номера образованных объектов недвижимости:	данные отсутствуют
Сведения о включении объекта недвижимости в состав предприятия как юридического лица:	данные отсутствуют
Государственный регистратор	ФГИС ЕГРН
полное наименование должности	подпись
	инициалы, фамилия

М.П.

<b>Жилая часть</b>	
Лист № _____ Раздела 1 _____	Всего листов выписки: _____
31.08.2018 № 99/2018/15718573	
Кадастровый номер: 91:01:036003:366	
Категория земель:	Категория не установлена
Вид разрешенного использования:	Для строительства и обслуживания жилого дома, хозяйственных построек и сооружений (приусадебный участок)
Сведения о кадастровом назначении:	данные отсутствуют
Сведения о лесных участках и об иных природных объектах, расположенных в пределах земельного участка:	данные отсутствуют
Сведения о том, что земельный участок полностью или частично расположен в границах зон с особыми условиями использования территории или территории объекта культурного наследия:	данные отсутствуют
Сведения о том, что земельный участок расположен в границах особой экономической зоны, территории опережающего социально-экономического развития, зоны территориального развития в Российской Федерации, иной зоны:	данные отсутствуют
Сведения о том, что земельный участок расположен в границах особой охраняемой природной территории, охотничьих угодий, лесничества, лесопарков:	данные отсутствуют
Сведения о результатах проведения государственного земельного надзора:	данные отсутствуют
Сведения о расположении земельного участка в границах территории, в отношении которой утверждены проекты развития территории:	данные отсутствуют
Государственный регистратор	ФГИС ЕГРН
полное наименование должности	подпись
	инициалы, фамилия

М.П.

Выписка из Единого государственного реестра недвижимости об объекте недвижимости  
Сведения о характеристиках объекта недвижимости

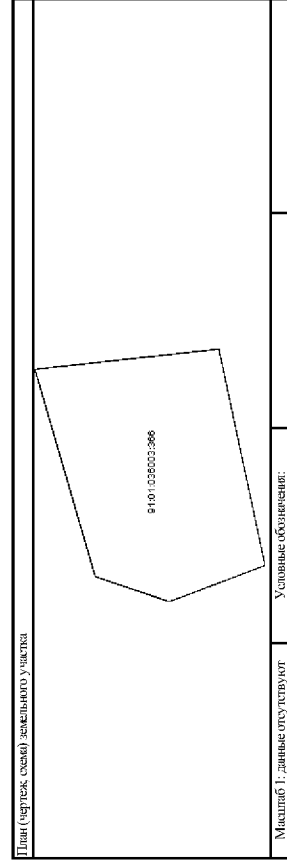
Земельный участок	
Лист №: _____	Результат: _____
31.08.2018 № 99/2018/157185373	Всего листов выписки: _____
Кадастровый номер: 91:01:036003:366	

Условный номер земельного участка:	данные отсутствуют
Сведения о принятии акта (или) заключения договора, предусмотренных законодательством в соответствии с земельным законодательством исполнительных органов государственной власти или органов местного самоуправления, находящихся в государственной или муниципальной собственности земельного участка для строительства недвижимого имущества или иного недвижимого имущества, подлежащего использованию:	данные отсутствуют
Сведения о том, что земельный участок или земельные участки образованы на основании решения об отчуждении земельного участка и (или) расположенного на нем объекта недвижимости для государственных или муниципальных нужд:	данные отсутствуют
Сведения о том, что земельный участок образован из земель или земельного участка, государственная собственность на которые не разграничена:	данные отсутствуют
Сведения о наличии земельного спора о местоположении границ земельного участка:	данные отсутствуют
Статус записи об объекте недвижимости:	Сведения об объекте недвижимости имеют статус "актуальные, ранее учтенные"
Общие отметки:	Правильное наименование земельного участка не установлено в соответствии с требованиями земельного законодательства. Сведения необходимы для заполнения раздела 2 отсутствуют. Сведения необходимые для заполнения раздела 3.1 отсутствуют. Сведения необходимые для заполнения раздела 4 отсутствуют. Сведения необходимые для заполнения раздела 4.1 отсутствуют. Сведения необходимые для заполнения раздела 4.2 отсутствуют.
Подпись выписки:	Бондаренко Андрей Михайлович

Государственный регистратор	подпись	инициалы, фамилия
М.П.		

Выписка из Единого государственного реестра недвижимости об объекте недвижимости  
Описание местоположения земельного участка

Земельный участок	
Лист №: _____	Результат: _____
31.08.2018 № 99/2018/157185373	Всего листов выписки: _____
Кадастровый номер: 91:01:036003:366	



Масштаб: _____	Условные обозначения: _____
Государственный регистратор	
полное наименование должности	
М.П.	
подпись	
инициалы, фамилия	

Выписка из Единого государственного реестра недвижимости об объекте недвижимости

Сведения о характеристиках объекта недвижимости

На основании запроса от 30.08.2018 г., поступившего на рассмотрение 31.08.2018 г., сообщая, что согласно записи Единого государственного реестра недвижимости

<b>Жилая недвижимость</b>	
Лист № _____ Раздела 1 _____	Всего листов выписки _____
31.08.2018 № 99/2018/15718576	
Кадастровый номер: 91/01/036003/397	
Номер кадастрового квартала:	91/01/036003
Дата прекращения кадастрового номера:	08.01.2010
Ранее присвоенный государственный учетный номер:	Кадастровый номер: 8536590700360030088
Адрес:	г. Севастополь, с. Орлянов, ул. Пржевальского, 3
Площадь:	1113 +/- 1 кв. м
Кадастровая стоимость, руб.:	1024572,15
Кадастровые номера расположенных в пределах земельного участка объектов недвижимости:	91/01/036003/400
Кадастровые номера объектов недвижимости, из которых образован объект недвижимости:	данные отсутствуют
Кадастровые номера образованных объектов недвижимости:	данные отсутствуют
Сведения о включении объекта недвижимости в состав предприятия как юридического лица:	данные отсутствуют
Государственный регистратор	ФГИС ЕГРН
полное наименование должности	подпись
	инициалы, фамилия

М.П.

Сведения о характеристиках объекта недвижимости

<b>Жилая недвижимость</b>	
Лист № _____ Раздела 1 _____	Всего листов выписки _____
31.08.2018 № 99/2018/15718576	
Кадастровый номер: 91/01/036003/397	
Категория земель:	Категория не установлена
Вид разрешенного использования:	Для строительства и обслуживания жилого дома, хозяйственных построек и сооружений (присоединяемый участок)
Сведения о кадастровом межевании:	Доказана Заурбек Какабаев, №15-11-22
Сведения о лесных объектах и об иных природных объектах, расположенных в пределах земельного участка:	данные отсутствуют
Сведения о том, что земельный участок полностью или частично расположен в границах зоны с особыми условиями использования территории или территории объекта культурного наследия:	данные отсутствуют
Сведения о том, что земельный участок расположен в границах особой экономической зоны, территории опережающего социально-экономического развития, зоны территориального развития в Российской Федерации, иной зоны:	данные отсутствуют
Сведения о том, что земельный участок расположен в границах особой экономической зоны, территории опережающего социально-экономического развития, зоны территориального развития в Российской Федерации, иной зоны:	данные отсутствуют
Сведения о результатах проведения государственного земельного надзора:	данные отсутствуют
Сведения о расположении земельного участка в границах территории, в отношении которой утвержден проект развития территории:	данные отсутствуют
Государственный регистратор	ФГИС ЕГРН
полное наименование должности	подпись
	инициалы, фамилия

М.П.

Выписка из Единого государственного реестра недвижимости об объекте недвижимости  
Сведения о характеристиках объекта недвижимости

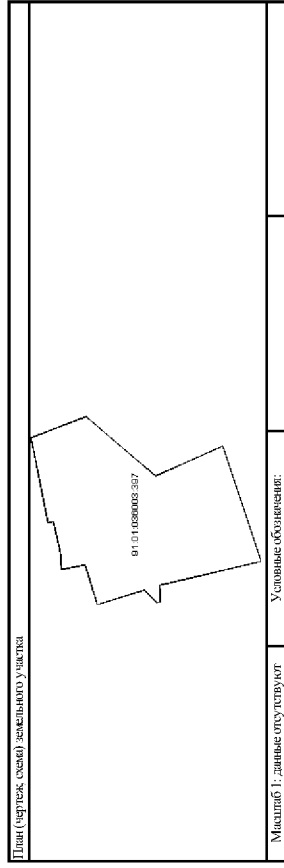
Земельный участок	
Лист № _____ Раздел 1	Всего листов выписки _____
31.08.2018 № 99/2018/157185576	Всего разделов: _____
Кадастровый номер:	91:01:036003:397

Условный номер земельного участка:	данные отсутствуют
Сведения о принятии акта (или) заключения договора, предусмотренного законодательством в соответствии с земельным законодательством исполнительных органов государственной власти или органов местного самоуправления, находящихся в государственной или муниципальной собственности земельного участка для строительства нецелевого дома социального использования или нецелевого дома коммерческого использования:	данные отсутствуют
Сведения о том, что земельный участок или земельные участки образованы на основании решения об отчуждении земельного участка и (или) расположенного на нем объекта недвижимости для государственных или муниципальных нужд:	данные отсутствуют
Сведения о том, что земельный участок образован из земель или земельного участка, государственная собственность на которые не разграничена:	данные отсутствуют
Сведения о наличии земельного спора о местоположении границ земельного участка:	данные отсутствуют
Статус записи об объекте недвижимости:	Сведения об объекте недвижимости имеют статус "актуальные, ранее уточненные"
Объемы отчуждения:	Сведения, необходимые для заполнения раздела 2 отсутствуют. Сведения, необходимые для заполнения раздела 4 отсутствуют. Сведения, необходимые для заполнения раздела 4.1 отсутствуют. Сведения, необходимые для заполнения раздела 4.2 отсутствуют. Бондаренко Андрей Михайлович

Государственный регистратор	подпись	инициалы, фамилия
М.П.		

Выписка из Единого государственного реестра недвижимости об объекте недвижимости  
Описание местоположения земельного участка

Земельный участок	
Лист № _____ Раздел 3	Всего листов выписки _____
31.08.2018 № 99/2018/157185576	Всего разделов: _____
Кадастровый номер:	91:01:036003:397



Масштаб 1: данные отсутствуют	Условные обозначения:
Государственный регистратор	
полное наименование должности	
М.П.	

ФГИС ЕПРН	инициалы, фамилия
-----------	-------------------

Сведения о характеристиках объекта недвижимости

Лист № _____	Раздел 1	Всего листов раздела 1: _____	Всего листов выписки: _____
Жилая недвижимость		91:01:036003:398	

Категория земель:	Категория не установлена
Вид разрешенного использования:	Для строительства и обслуживания жилого дома, хозяйственных построек и сооружений (приусадебный участок)
Сведения о кадастровом назначении:	данные отсутствуют
Сведения о лесных участках и об иных природных объектах, расположенных в пределах земельного участка:	данные отсутствуют
Сведения о том, что земельный участок полностью или частично расположен в границах зон с особыми условиями использования территорий или территории объекта культурного наследия:	данные отсутствуют
Сведения о том, что земельный участок расположен в границах особой экономической зоны, территории опережающего социально-экономического развития, зоны территориального развития в Российской Федерации, иной зоны:	данные отсутствуют
Сведения о том, что земельный участок расположен в границах особой охраняемой природной территории, охотничьих угодий, лесничества, лесопарков:	данные отсутствуют
Сведения о результатах проведения государственного земельного надзора:	данные отсутствуют
Сведения о расположении земельного участка в границах территории, в отношении которой утвержден проект развития территории:	данные отсутствуют

Государственный регистратор	полное наименование должности	подпись	ИПИС ЕГРН
		М.П.	

Сведения о характеристиках объекта недвижимости

Лист № _____	Раздел 1	Всего листов раздела 1: _____	Всего листов выписки: _____
Жилая недвижимость		91:01:036003:398	

Номер кадастрового квартала:	91:01:036003
Дата прекращения кадастрового номера:	14.12.2009
Ранее присвоенный государственный учетный номер:	Кадастровый номер: 8536:50:0036:003:0084
Адрес:	г. Севастополь, с. Орлянка, ул. Солнечная, 6
Площадь:	1100 кв. м
Кадастровый стоимостный рубль:	1012605
Кадастровые номера расположенных в пределах земельного участка объектов недвижимости:	данные отсутствуют
Кадастровые номера объектов недвижимости, из которых образован объект недвижимости:	данные отсутствуют
Кадастровые номера образованных объектов недвижимости:	данные отсутствуют
Сведения о включении объекта недвижимости в состав предприятия как имущественного комплекса:	

Государственный регистратор	полное наименование должности	подпись	ИПИС ЕГРН
		М.П.	

Выписка из Единого государственного реестра недвижимости об объекте недвижимости  
Сведения о зарегистрированных объектах недвижимости

<b>Земельный участок</b>	
Лист №: _____	Всего листов выписки: _____
31.08.2018 № 99/2018/15718595	Всего разделов: _____
Кадастровый номер: 91:01:036003:398	
Условный номер земельного участка: _____	данные отсутствуют
Сведения о принятии акта (или) заключения договора, предусматривающего предоставление в соответствии с земельным законодательством исполнительным органом государственной власти или органом местного самоуправления, осуществляющим функции, в том числе, в осуществлении государственной власти, полномочия по управлению государственным имуществом, полномочия по управлению муниципальными объектами собственности земельного участка для строительства нецелевого дома социального использования или нецелевого дома коммерческого использования:	данные отсутствуют
Сведения о том, что земельный участок или земельные участки образованы на основании решения об отчуждении земельного участка и (или) распоряженного на нем объекта недвижимости для государственных или муниципальных нужд:	данные отсутствуют
Сведения о том, что земельный участок образован из земель или земельного участка, государственная собственность на которые не разграничена:	данные отсутствуют
Сведения о наличии земельного спора о местоположении границ земельного участка:	данные отсутствуют
Статус земли об объекте недвижимости:	Сведения об объекте недвижимости имеют статус "актуальные, ранее учтенные"
Особые отметки:	Правил земельного участка не установлено в соответствии с требованиями земельного законодательства. Сведения необходимые для заполнения раздела 3.1 отсутствуют. Сведения необходимые для заполнения раздела 4 отсутствуют. Сведения необходимые для заполнения раздела 4.1 отсутствуют. Сведения необходимые для заполнения раздела 4.2 отсутствуют.
Получатель выписки:	Бондаренко Андрей Михайлович

Государственный регистратор	полное наименование должности	подпись	инициалы, фамилия

М.П.

Выписка из Единого государственного реестра недвижимости об объекте недвижимости  
Сведения о зарегистрированных правах

<b>Земельный участок</b>			
Лист №: _____	Всего листов выписки: _____		
31.08.2018 № 99/2018/15718595	Всего разделов: _____		
Кадастровый номер: 91:01:036003:398			
1. Правообладатель (правообладатели):	1.1 Матерьякина Анна Дмитриевна		
2. Вид, номер и дата государственной регистрации права:	2.1 Собственность, №91-01/001-01/001/004/2016-35/1 от 24.03.2016		
3. Ограничение права и образование объекта недвижимости:	не зарегистрировано		
4. Договоры участия в долевом строительстве:	данные отсутствуют		
5. Заявленные в суд/арбитражном суде требования:	данные отсутствуют		
6. Сведения о возращении в отчуждении зарегистрированного права:	данные отсутствуют		
7. Сведения о наличии решения об отчуждении объекта недвижимости для государственных и муниципальных нужд:	данные отсутствуют		
8. Сведения о невозможности государственной регистрации без личного участия правообладателя или его законного представителя:	данные отсутствуют		
9. Правомогущие и сведения о наличии пасту выписки, но не расконтурных земельных или сведений о проведении государственной регистрации права (перехода, прекращения права), образовании права или обременения объекта недвижимости, сведения об отчуждении объекта недвижимости:	данные отсутствуют		
10. Ограничение права без необходимого в силу закона согласия третьего лица, органа:	данные отсутствуют		
11. Сведения о невозможности государственной регистрации перехода, прекращения, ограничения права на земельный участок из земель сельскохозяйственного назначения:	данные отсутствуют		
Государственный регистратор	полное наименование должности	подпись	инициалы, фамилия

М.П.

Выписка из Единого государственного реестра недвижимости об объекте недвижимости

Сведения о характеристиках объекта недвижимости

На основании запроса от 30.08.2018 г., поступившего на рассмотрение 31.08.2018 г., сообщая, что согласно записи Единого государственного реестра недвижимости

<b>Жилая недвижимость</b>	
Лист № _____ Раздела 1 _____	Всего листов выписки: _____
31.08.2018 № 99/2018/15718523	
Кадастровый номер: 91/01/036003/405	
Номер кадастрового квартала:	91/01/036003
Дата прекращения кадастрового номера:	09.06.2006
Ранее присвоенный государственный учетный номер:	Кадастровый номер: 8536590700360030012
Адрес:	г. Севастополь, с. Орлянов, ул. Павлова, д. 54
Площадь:	617 +/- 9 кв. м
Кадастровый стоимость, руб.:	567979,35
Кадастровые номера расположенных в пределах земельного участка объектов недвижимости:	данные отсутствуют
Кадастровые номера объектов недвижимости, из которых образован объект недвижимости:	данные отсутствуют
Кадастровые номера образованных объектов недвижимости:	данные отсутствуют
Сведения о включении объекта недвижимости в состав предприятия как юридического комплекса:	
Государственный регистратор	ФГИС ЕГРН
полное наименование должности	подпись
	инициалы, фамилия

М.П.

Сведения о характеристиках объекта недвижимости

Выписка из Единого государственного реестра недвижимости об объекте недвижимости

Сведения о характеристиках объекта недвижимости

На основании запроса от 30.08.2018 г., поступившего на рассмотрение 31.08.2018 г., сообщая, что согласно записи Единого государственного реестра недвижимости

<b>Жилая недвижимость</b>	
Лист № _____ Раздела 1 _____	Всего листов выписки: _____
31.08.2018 № 99/2018/15718523	
Кадастровый номер: 91/01/036003/405	
Категория земель:	Категория не установлена
Вид разрешенного использования:	для строительства и обслуживания жилого дома, жилищных построек и сооружений (приусадебный участок)
Сведения о кадастровом назначении:	Муниципально-деловой №2.3-14-1328
Сведения о лесных участках и об иных природных объектах, расположенных в пределах земельного участка:	данные отсутствуют
Сведения о том, что земельный участок полностью или частично расположен в границах зон с особыми условиями использования территории или территории объекта культурного наследия:	данные отсутствуют
Сведения о том, что земельный участок расположен в границах особой экономической зоны, территории опережающего социально-экономического развития, зоны территориального развития в Российской Федерации, иной зоны:	данные отсутствуют
Сведения о том, что земельный участок расположен в границах особой охраняемой природной территории, охотничьих угодий, лесничества, лесопарков:	данные отсутствуют
Сведения о результатах проведения государственного земельного надзора:	данные отсутствуют
Сведения о расположении земельного участка в границах территории, в отношении которой утвержден проект развития территории:	данные отсутствуют
Государственный регистратор	ФГИС ЕГРН
полное наименование должности	подпись
	инициалы, фамилия

М.П.

Выписка из Единого государственного реестра недвижимости об объекте недвижимости  
Сведения о зарегистрированных объектах недвижимости

<b>Земельный участок</b>	
Лист №: _____	Всего листов выписки: _____
31.08.2018 № 99/2018/157185523	Всего разделов: _____
Кадастровый номер: 91:01:03603:405	
Условный номер земельного участка:	данные отсутствуют
Сведения о принятии акта (или) заключения договора, предусматривающего предоставление в соответствии с земельным законодательством исполнительным органом государственной власти или органом местного самоуправления, осуществляющим функции, не относящиеся к функциям органов государственной власти, для строительства нецелевого дома социального использования или нецелевого дома коммерческого использования:	данные отсутствуют
Сведения о том, что земельный участок или земельные участки образованы на основании решения об отчуждении земельного участка и (или) распоряжении на нем объекта недвижимости для государственных или муниципальных нужд:	данные отсутствуют
Сведения о том, что земельный участок образован из земель нецелевого участка, государственная собственность на которые не разграничена:	данные отсутствуют
Сведения о наличии земельного спора о местоположении границ земельного участка:	данные отсутствуют
Статус земли об объекте недвижимости:	Сведения об объекте недвижимости имеют статус "актуальные, ранее утратившие"
Общие отметки:	Сведения, необходимые для заполнения раздела 4.1 отсутствуют. Сведения, необходимые для заполнения раздела 4.2 отсутствуют.
Получатель выписки:	Бондаренко Андрей Михайлович

Государственный регистратор	подпись	инициалы, фамилия
М.П.		

Выписка из Единого государственного реестра недвижимости об объекте недвижимости  
Сведения о зарегистрированных правах

<b>Земельный участок</b>	
Лист №: _____	Всего листов выписки: _____
31.08.2018 № 99/2018/157185523	Всего разделов: _____
Кадастровый номер: 91:01:03603:405	
1. Правообладатель (правообладатели):	1.1 Бардак Наталья Валерьевна
2. Вид, номер и дата государственной регистрации права:	2.1 Собственность, №91-01/001-01/001/043/2016-522/2 от 25.05.2016
3. Ограничение права и образование объекта недвижимости:	не зарегистрировано
4. Договоры участия в долевом строительстве:	данные отсутствуют
5. Заявленные в судебном порядке права требования:	данные отсутствуют
6. Сведения о возращении в отчуждении зарегистрированного права:	данные отсутствуют
7. Сведения о наличии решения об отчуждении объекта недвижимости для государственных и муниципальных нужд:	данные отсутствуют
8. Сведения о невозможности государственной регистрации без личного участия правообладателя или его законного представителя:	данные отсутствуют
9. Правомогущие и сведения о наличии пасту выписки, но не раскрытых земельных и сведений о проведении государственной регистрации права (перехода, прекращения права), ограничении права или обременения объекта недвижимости, связанных с отчуждением объекта недвижимости:	данные отсутствуют
10. Ограничение права без необходимого в силу закона согласия третьего лица, органа:	данные отсутствуют
11. Сведения о невозможности государственной регистрации перехода, прекращения, ограничения права на земельный участок из земель сельскохозяйственного назначения:	данные отсутствуют
Государственный регистратор	
полное наименование должности	подпись
М.П.	

Государственный регистратор	подпись	инициалы, фамилия
М.П.		



Выписка из Единого государственного реестра недвижимости об объекте недвижимости

Сведения о характеристиках объекта недвижимости

На основании запроса от 30.08.2018 г., поступившего на рассмотрение 31.08.2018 г., сообщая, что согласно записи Единого государственного реестра недвижимости

<b>Жилая недвижимость</b>	
Лист № _____ Раздела 1 _____	Всего листов выписки: _____
31.08.2018 № 99/2018/157186702	
Кадастровый номер: 91:01:036003:420	
Номер кадастрового квартала:	91:01:036003
Дата прекращения кадастрового номера:	22.11.2005
Ранее присвоенный государственный учетный номер:	Кадастровый номер: 8536590700360030016
Адрес:	г. Севастополь, с. Орлянов, ул. Ж. Дружковой, д. 9
Площадь:	1028 кв. м
Кадастровый стоимостный рубль:	9463254
Кадастровые номера расположенных в пределах земельного участка объектов недвижимости:	данные отсутствуют
Кадастровые номера объектов недвижимости, из которых образован объект недвижимости:	данные отсутствуют
Кадастровые номера образованных объектов недвижимости:	данные отсутствуют
Сведения о включении объекта недвижимости в состав предприятия как юридического лица:	данные отсутствуют
Государственный регистратор	ФГИС ЕГРН
полное наименование должности:	подпись
	инициалы, фамилия

М.П.

Выписка из Единого государственного реестра недвижимости об объекте недвижимости

Сведения о характеристиках объекта недвижимости

<b>Жилая недвижимость</b>	
Лист № _____ Раздела 1 _____	Всего листов выписки: _____
31.08.2018 № 99/2018/157186702	
Кадастровый номер: 91:01:036003:420	
Категория земель:	Земли населенных пунктов
Вид разрешенного использования:	Жилая застройка
Сведения о кадастровом инженере:	данные отсутствуют
Сведения о лесах водных объектах и об иных природных объектах, расположенных в пределах земельного участка:	данные отсутствуют
Сведения о том, что земельный участок полностью или частично расположен в границах зоны с особыми условиями использования территории или территории объекта культурного наследия:	данные отсутствуют
Сведения о том, что земельный участок расположен в границах особой экономической зоны, территории опережающего социально-экономического развития, зоны территориального развития в Российской Федерации, иной зоны:	данные отсутствуют
Сведения о том, что земельный участок расположен в границах особо охраняемой природной территории, охотничьих угодий, лесничеств, заказников:	данные отсутствуют
Сведения о результатах проведения государственного земельного истории:	данные отсутствуют
Сведения о расположении земельного участка в границах территории, в отношении которой утвержден проект межевания территории:	данные отсутствуют
Государственный регистратор	ФГИС ЕГРН
полное наименование должности:	подпись
	инициалы, фамилия

М.П.

Выписка из Единого государственного реестра недвижимости об объекте недвижимости  
Сведения о характеристиках объекта недвижимости

<b>Земельный участок</b>	
Лист №: _____	Всего листов выписки: _____
31.08.2018 № 99/2018/157186702	Всего разделов: _____
Кадастровый номер: 91:01:036403:420	
Условный номер земельного участка:	данные отсутствуют
Сведения о принятии акта (или) заключения договора, предусматривающего предоставление в соответствии с земельным законодательством исполнительным органом государственной власти или органом местного самоуправления, осуществляющим функции, в том числе, для муниципальной собственности земельного участка для строительства нецелевого дома индивидуального пользования или нецелевого дома коммерческого использования:	данные отсутствуют
Сведения о том, что земельный участок или земельные участки образованы на основании решения об отчуждении земельного участка и (или) распоряженного на нем объекта недвижимости для государственных или муниципальных нужд:	данные отсутствуют
Сведения о том, что земельный участок образован из земель или земельного участка, государственная собственность на которые не разграничена:	данные отсутствуют
Сведения о наличии земельного спора о местоположении границ земельного участка:	данные отсутствуют
Статус земли об объекте недвижимости:	Сведения об объекте недвижимости имеют статус "актуальные, ранее учтенные"
Особые отметки:	Правил земельного участка не установлено в соответствии с требованиями земельного законодательства. Сведения необходимые для заполнения раздела 3.1 отсутствуют. Сведения необходимые для заполнения раздела 4-го отсутствуют. Сведения необходимые для заполнения раздела 4.1 отсутствуют. Сведения необходимые для заполнения раздела 4.2 отсутствуют. Бондаренко Андрей Михайлович
Получатель выписки:	
Государственный регистратор	полное наименование должности
	подпись
	ФГИС ЕПРН
	инициалы, фамилия

М.П.

Выписка из Единого государственного реестра недвижимости об объекте недвижимости  
Сведения о зарегистрированных правах

<b>Земельный участок</b>	
Лист №: _____	Всего листов выписки: _____
31.08.2018 № 99/2018/157186702	Всего разделов: _____
Кадастровый номер: 91:01:036403:420	
1. Правообладатель (правообладатели):	1.1 Держо Александр Васильевич
2. Вид, номер и дата государственной регистрации права:	2.1 Собственность, №91-01/001/043/2016-93/1 от 28.04.2016
3. Ограничение права и образование объекта недвижимости:	не зарегистрировано
4. Договоры участия в долевом строительстве:	данные отсутствуют
5. Заявленные в суд/арбитражном суде требования:	данные отсутствуют
6. Сведения о возращении в отчуждении зарегистрированного права:	данные отсутствуют
7. Сведения о наличии решения об отчуждении объекта недвижимости для государственных и муниципальных нужд:	данные отсутствуют
8. Сведения о невозможности государственной регистрации без личного участия правообладателя или его законного представителя:	данные отсутствуют
9. Правомогущие и сведения о наличии песту выписки, но не раскрытых земельных или сведений о проведении государственной регистрации права (перехода, прекращения права), образовании права или обременения объекта недвижимости, ссылки на отношения объекта недвижимости:	данные отсутствуют
10. Ограничение права без необходимого в силу закона согласия третьего лица, органа:	данные отсутствуют
11. Сведения о невозможности государственной регистрации перехода, прекращения, ограничения права на земельный участок из земель сельскохозяйственного назначения:	данные отсутствуют
Государственный регистратор	полное наименование должности
	подпись
	ФГИС ЕПРН
	инициалы, фамилия

М.П.

Выписка из Единого государственного реестра недвижимости об объекте недвижимости

Сведения о характеристиках объекта недвижимости

На основании запроса от 30.08.2018 г., поступившего на рассмотрение 31.08.2018 г., сообщая, что согласно записи Единого государственного реестра недвижимости

<b>Жилая недвижимость</b>	
Лист № _____ Раздела 1 _____	Всего листов выписки: _____
31.08.2018 № 99/2018/157185015	
Кадастровый номер: 91/01/036003/487	
Номер кадастрового квартала:	91/01/036003
Дата приема в кадастровый номер:	03.04.2008
Ранее присвоенный государственный учетный номер:	Кадастровый номер: 8536590700360030024
Адрес:	г. Севастополь, с. Орляны, ул. Мазурян, д.15
Площадь:	2,147 кв. м
Кадастровая стоимость, руб.:	1976420,85
Кадастровые номера расположенных в пределах земельного участка объектов недвижимости:	данные отсутствуют
Кадастровые номера объектов недвижимости, из которых образован объект недвижимости:	данные отсутствуют
Кадастровые номера образованных объектов недвижимости:	данные отсутствуют
Сведения о включении объекта недвижимости в состав предприятия как юридического комплекса:	
Государственный регистратор	ФГИС ЕГРН
полное наименование должности	подпись
	инициалы, фамилия

М.П.

Сведения о характеристиках объекта недвижимости

<b>Жилая недвижимость</b>	
Лист № _____ Раздела 1 _____	Всего листов выписки: _____
31.08.2018 № 99/2018/157185015	
Кадастровый номер: 91/01/036003/487	
Категория земель:	Земли населенных пунктов
Вид разрешенного использования:	Для строительства и обслуживания жилого дома, хозяйственных построек и сооружений (присоединяемый участок)
Сведения о кадастровом назначении:	данные отсутствуют
Сведения о лесных объектах и об иных природных объектах, расположенных в пределах земельного участка:	данные отсутствуют
Сведения о том, что земельный участок полностью или частично расположен в границах зон с особыми условиями использования территории или территории объекта культурного наследия:	данные отсутствуют
Сведения о том, что земельный участок расположен в границах особой экономической зоны, территории опережающего социально-экономического развития, зоны территориального развития в Российской Федерации, иной зоны:	данные отсутствуют
Сведения о том, что земельный участок расположен в границах особой охраняемой природной территории, охотничьих угодий, лесничества, лесопарков:	данные отсутствуют
Сведения о результатах проведения государственного земельного надзора:	данные отсутствуют
Сведения о расположении земельного участка в границах территории, в отношении которой утвержден проект развития территории:	данные отсутствуют
Государственный регистратор	ФГИС ЕГРН
полное наименование должности	подпись
	инициалы, фамилия

М.П.

Выписка из Единого государственного реестра недвижимости об объекте недвижимости  
Сведения о зарегистрированных объектах недвижимости

<b>Земельный участок</b>	
Лист №: _____	Всего листов выписки: _____
31.08.2018 № 99/2018/157185615	Всего разделов: _____
Кадастровый номер: 91:01:036003:487	
Условный номер земельного участка:	данные отсутствуют
Сведения о принятии акта (или) заключения договора, предусматривающего предоставление в соответствии с земельным законодательством исполнительным органом государственной власти или органом местного самоуправления полномочий по управлению находящимся в государственной или муниципальной собственности земельным участком для строительства нового дома с обязательного использования или нового дома коммерческого использования:	данные отсутствуют
Сведения о том, что земельный участок или земельные участки образованы на основании решения об отчуждении земельного участка и (или) расположенного на нем объекта недвижимости для государственных или муниципальных нужд:	данные отсутствуют
Сведения о том, что земельный участок образован из земель или земельного участка, государственная собственность на которые не разграничена:	данные отсутствуют
Сведения о наличии земельного спора о местоположении границ земельного участка:	данные отсутствуют
Статус земли об объекте недвижимости:	Сведения об объекте недвижимости имеют статус "актуальные, ранее учтенные"
Особые отметки:	Правил земельного участка не установлено в соответствии с требованиями земельного законодательства. Сведения необходимые для заполнения раздела 3.1 отсутствуют. Сведения необходимые для заполнения раздела 4 отсутствуют. Сведения необходимые для заполнения раздела 4.1 отсутствуют. Сведения необходимые для заполнения раздела 4.2 отсутствуют.
Подписать выписку:	Бондаренко Андрей Михайлович

Государственный регистратор	полное наименование должности	подпись	инициалы, фамилия
		М.П.	

Выписка из Единого государственного реестра недвижимости об объекте недвижимости  
Сведения о зарегистрированных правах

<b>Земельный участок</b>	
Лист №: _____	Всего листов выписки: _____
31.08.2018 № 99/2018/157185615	Всего разделов: _____
Кадастровый номер: 91:01:036003:487	
Коды объектов недвижимости (приведены сокращенно):	
1. Правообладатель (правообладатели):	1.1 Миллер Анжела Михайловна
2. Вид, номер и дата государственной регистрации права:	2.1 Собственность, №91:01:036003:487-91:001/2017-1 от 23.03.2017
3. Ограничение права и образование объекта недвижимости:	не зарегистрировано
4. Договоры участия в долевом строительстве:	данные отсутствуют
5. Заявленные в судебном порядке права требования:	данные отсутствуют
6. Сведения о возращении в отчуждении зарегистрированного права:	данные отсутствуют
7. Сведения о наличии решения об отчуждении объекта недвижимости для государственных и муниципальных нужд:	данные отсутствуют
8. Сведения о невозможности государственной регистрации без личного участия правообладателя или его законного представителя:	данные отсутствуют
9. Правомогущие и сведения о наличии пасту выписки, но не раскрытых земельных и сведений о проведении государственной регистрации права (перехода, прекращения права), образовании права или обременения объекта недвижимости, ссылки в отношении объекта недвижимости:	данные отсутствуют
10. Ограничение права без необходимого в силу закона согласия третьего лица, органа:	данные отсутствуют
11. Сведения о невозможности государственной регистрации перехода, прекращения, ограничения права на земельный участок из земель сельскохозяйственного назначения:	данные отсутствуют
Государственный регистратор	
полное наименование должности	подпись
М.П.	
инициалы, фамилия	

## Выписка из Единого государственного реестра недвижимости об объекте недвижимости

## Сведения о характеристиках объекта недвижимости

На основании запроса от 30.08.2018 г., поступившего на рассмотрение 31.08.2018 г., сообщая, что согласно записи Единого государственного реестра недвижимости

<b>Жилая недвижимость</b>	
Лист № _____ Раздела 1 _____	Всего листов выписки: _____
31.08.2018 № 99/2018/15718546	
Кадастровый номер: 91:01:036003:490	
Номер кадастрового квартала:	91:01:036003
Дата прекращения кадастрового номера:	18.04.2012
Ранее присвоенный государственный учетный номер:	Кадастровый номер: 853659070036400340053
Адрес:	г. Севастополь, Балаклавский Р-н, с. Орлиное, ул. Орлеваня, д. 12
Площадь:	2029 кв. м
Кадастровая стоимость, руб.:	1867795,95
Кадастровые номера расположенных в пределах земельного участка объектов недвижимости:	данные отсутствуют
Кадастровые номера объектов недвижимости, из которых образован объект недвижимости:	данные отсутствуют
Кадастровые номера образованных объектов недвижимости:	данные отсутствуют
Сведения о включении объекта недвижимости в состав предприятия как юридического лица:	данные отсутствуют
Государственный регистратор	ФГИС ЕГРН
полное наименование должности	подпись
	инициалы, фамилия

М.П.

## Сведения о характеристиках объекта недвижимости

<b>Жилая недвижимость</b>	
Лист № _____ Раздела 1 _____	Всего листов выписки: _____
31.08.2018 № 99/2018/15718546	
Кадастровый номер: 91:01:036003:490	
Категория земель:	Земли населенных пунктов
Вид разрешенного использования:	Для строительства и обслуживания жилого дома, хозяйственных построек и сооружений (присоединяемый участок)
Сведения о кадастровом инвентаре:	данные отсутствуют
Сведения о лесных объектах и об иных природных объектах, расположенных в пределах земельного участка:	данные отсутствуют
Сведения о том, что земельный участок полностью или частично расположен в границах зоны с особыми условиями использования территории или территории объекта культурного наследия:	данные отсутствуют
Сведения о том, что земельный участок расположен в границах особой экономической зоны, территории опережающего социально-экономического развития, зоны территориального развития в Российской Федерации, иной зоны:	данные отсутствуют
Сведения о том, что земельный участок расположен в границах особой природной территории, охотничьих угодий, лесничества, лесопарков:	данные отсутствуют
Сведения о результатах проведения государственного земельного надзора:	данные отсутствуют
Сведения о расположении земельного участка в границах территории, в отношении которой утверждены проекты размещения территории:	данные отсутствуют
Государственный регистратор	ФГИС ЕГРН
полное наименование должности	подпись
	инициалы, фамилия

М.П.

Выписка из Единого государственного реестра недвижимости об объекте недвижимости  
Сведения о характеристиках объекта недвижимости


<b>Земельный участок</b>	
Лист № _____ Раздел 1	Всего листов выписки _____
31.08.2018 № 99/2018/157185546	
Кадастровый номер: 91:01:036003:490	

Условный номер земельного участка:	данные отсутствуют
Сведения о принятии акта (или) заключения договора, предусматривающего предоставление в соответствии с земельным законодательством исполнительным органом государственной власти или органом местного самоуправления, находящегося в государственной или муниципальной собственности земельного участка для строительства нецелевого дома, социального использования или нецелевого дома коммерческого использования:	данные отсутствуют
Сведения о том, что земельный участок или земельные участки образованы на основании решения об отчуждении земельного участка и (или) расположенного на нем объекта недвижимости для государственных или муниципальных нужд:	данные отсутствуют
Сведения о том, что земельный участок образован из земель нецелевого участка, государственная собственность на которые не разграничена:	данные отсутствуют
Сведения о наличии земельного спора о местоположении границ земельного участка:	данные отсутствуют
Статус записи об объекте недвижимости:	Сведения об объекте недвижимости имеют статус "актуальные, ранее учтенные"
Общие отметки:	Правые земельного участка не установлены в соответствии с требованиями земельного законодательства. Сведения необходимы для заполнения раздела 2 отсутствуют. Сведения необходимые для заполнения раздела 3.1 отсутствуют. Сведения необходимые для заполнения раздела 4 отсутствуют. Сведения необходимые для заполнения раздела 4.1 отсутствуют. Сведения необходимые для заполнения раздела 4.2 отсутствуют.
Подпись выписки:	Бондаренко Андрей Михайлович

Государственный регистратор	подпись	инициалы, фамилия
полное наименование должности		
М.П.		

Выписка из Единого государственного реестра недвижимости об объекте недвижимости  
Описание местоположения земельного участка

<b>Земельный участок</b>	
Лист № _____ Раздел 3	Всего листов выписки _____
31.08.2018 № 99/2018/157185546	
Кадастровый номер: 91:01:036003:490	

План (чертеж, схема) земельного участка	
	
Масштаб 1: данные отсутствуют	Условные обозначения:

Государственный регистратор	подпись	инициалы, фамилия
полное наименование должности		
М.П.		

**ФГИС ЕГРН**  
на предоставление сведений о факте регистрации права

Выписка из Единого государственного реестра недвижимости об объекте недвижимости  
Сведения о характеристиках объекта недвижимости

Основания запроса от 30.08.2018 г., поступившего на рассмотрение 31.08.2018 г., сообщаю, что согласно записи Единого государственного реестра недвижимости

**Жилая недвижимость**

Лист № \_\_\_\_\_ Раздела 1 \_\_\_\_\_ Всего листов выписки \_\_\_\_\_  
 31.08.2018 № 99/2018/15718561  
 Всего листов раздела 1: \_\_\_\_\_ Всего листов выписки: \_\_\_\_\_

Кадастровый номер: 91:01:036003:491

Номер кадастрового квартала:	91:01:036003
Дата приема в кадастровый номер:	21.09.2007
Ранее присвоенный государственный учетный номер:	Кадастровый номер: 8536590700360030003
Адрес:	г. Севастополь, с. Орляны, пер. Дворовый д.2
Площадь:	1252 кв. м
Кадастровая стоимость, руб.:	1152528,6
Кадастровые номера расположенных в пределах земельного участка объектов недвижимости:	данные отсутствуют
Кадастровые номера объектов недвижимости, из которых образован объект недвижимости:	данные отсутствуют
Кадастровые номера образованных объектов недвижимости:	данные отсутствуют
Сведения о включении объекта недвижимости в состав предприятия как юридического лица:	данные отсутствуют

Государственный регистратор \_\_\_\_\_ подпись \_\_\_\_\_ инициалы, фамилия \_\_\_\_\_

М.П.

**ФГИС ЕГРН**  
на предоставление сведений о факте регистрации права

Выписка из Единого государственного реестра недвижимости об объекте недвижимости  
Сведения о характеристиках объекта недвижимости

Основания запроса от 30.08.2018 г., поступившего на рассмотрение 31.08.2018 г., сообщаю, что согласно записи Единого государственного реестра недвижимости

**Жилая недвижимость**

Лист № \_\_\_\_\_ Раздела 1 \_\_\_\_\_ Всего листов выписки \_\_\_\_\_  
 31.08.2018 № 99/2018/15718561  
 Всего листов раздела 1: \_\_\_\_\_ Всего листов выписки: \_\_\_\_\_

Кадастровый номер: 91:01:036003:491

Категория земель:	Земли населенных пунктов
Вид разрешенного использования:	Для строительства и обслуживания жилого дома, хозяйственных построек и сооружений (присоединяемый участок)
Сведения о кадастровом назначении:	данные отсутствуют
Сведения о лесных участках и об иных природных объектах, расположенных в пределах земельного участка:	данные отсутствуют
Сведения о том, что земельный участок полностью или частично расположен в границах зон с особыми условиями использования территории или территории объекта культурного наследия:	данные отсутствуют
Сведения о том, что земельный участок расположен в границах особой экономической зоны, территории опережающего социально-экономического развития, зоны территориального развития в Российской Федерации, иной зоны:	данные отсутствуют
Сведения о том, что земельный участок расположен в границах особой охраняемой природной территории, охотничьих угодий, лесничества, лесопарков:	данные отсутствуют
Сведения о результатах проведения государственного земельного надзора:	данные отсутствуют
Сведения о расположении земельного участка в границах территории, в отношении которой утвержден проект развития территории:	данные отсутствуют

Государственный регистратор \_\_\_\_\_ подпись \_\_\_\_\_ инициалы, фамилия \_\_\_\_\_

М.П.

Выписка из Единого государственного реестра недвижимости об объекте недвижимости  
Сведения о характеристиках объекта недвижимости

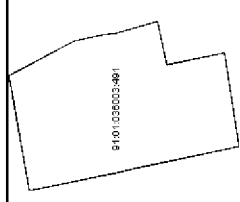
Земельный участок	
Лист № _____ Раздел 1	Всего листов выписки _____
31.08.2018 № 99/2018/15718561	Всего разделов: _____
Кадастровый номер: _____	91:01:036003:491

Условный номер земельного участка:	данные отсутствуют
Сведения о принятии акта (или) заключения договора, предусмотренного законодательством в соответствии с земельным законодательством исполнительных органов государственной власти или органов местного самоуправления, находящихся в государственной или муниципальной собственности земельного участка для строительства недвижимого имущества, использования или иного вида коммерческого использования:	данные отсутствуют
Сведения о том, что земельный участок или земельные участки образованы на основании решения об отчуждении земельного участка и (или) расположенного на нем объекта недвижимости для государственных или муниципальных нужд:	данные отсутствуют
Сведения о том, что земельный участок образован из земель или земельного участка, государственная собственность на которые не разграничена:	данные отсутствуют
Сведения о наличии земельного спора о местоположении границ земельного участка:	данные отсутствуют
Статус записи об объекте недвижимости:	Сведения об объекте недвижимости имеют статус "актуальные, ранее уточненные"
Общие отметки:	Правые земельного участка не установлены в соответствии с требованиями земельного законодательства. Сведения необходимы для заполнения раздела 2 отсутствуют. Сведения необходимые для заполнения раздела 3.1 отсутствуют. Сведения необходимые для заполнения раздела 4 отсутствуют. Сведения необходимые для заполнения раздела 4.1 отсутствуют. Сведения необходимые для заполнения раздела 4.2 отсутствуют.
Подпись выписки:	Бондаренко Андрей Михайлович

Государственный регистратор	подпись _____	инициалы, фамилия _____
М.П.		

Выписка из Единого государственного реестра недвижимости об объекте недвижимости  
Описание местоположения земельного участка

Земельный участок	
Лист № _____ Раздел 3	Всего листов выписки _____
31.08.2018 № 99/2018/15718561	Всего разделов: _____
Кадастровый номер: _____	91:01:036003:491

План (чертеж, схема) земельного участка	Условные обозначения:	
		
Масштаб 1: данные отсутствуют	Условные обозначения:	

Государственный регистратор	подпись _____	инициалы, фамилия _____
М.П.		



**ФГИС ЕГРН**  
на предоставление права регистрации прав

Выписка из Единого государственного реестра недвижимости об объекте недвижимости  
Сведения о характеристиках объекта недвижимости

На основании запроса от 30.08.2018 г., поступившего на рассмотрение 31.08.2018 г., сообщая, что согласно записи Единого государственного реестра недвижимости

<b>Жилая недвижимость</b>	
Лист № _____ Раздела 1 _____	Всего листов выписки _____
31.08.2018 № 99/2018/157185716	
Кадастровый номер: 91:01:036003:570	
Номер кадастрового квартала:	91:01:036003
Дата прекращения кадастрового номера:	01.02.2018
Ранее практический государственный учётный номер:	данные отсутствуют
Адрес:	Республика Федерация, г. Севастополь, с. Орляновка, ул. Тополевая, 13
Площадь:	881 +/- 10 кв. м
Кадастровые стоимость, руб.:	811004,55
Кадастровые номера расположенных в пределах земельного участка объектов недвижимости:	91:01:036003:376
Кадастровые номера объектов недвижимости, из которых образован объект недвижимости:	данные отсутствуют
Кадастровые номера образованных объектов недвижимости:	данные отсутствуют
Сведения о включении объекта недвижимости в состав предприятия как юридического комплекса:	
Государственный регистратор	ФГИС ЕГРН
полное наименование должности	подпись
	инициалы, фамилия

М.П.

**ФГИС ЕГРН**  
на предоставление права

Выписка из Единого государственного реестра недвижимости об объекте недвижимости  
Сведения о характеристиках объекта недвижимости

На основании запроса от 30.08.2018 г., поступившего на рассмотрение 31.08.2018 г., сообщая, что согласно записи Единого государственного реестра недвижимости

<b>Жилая недвижимость</b>	
Лист № _____ Раздела 1 _____	Всего листов выписки _____
31.08.2018 № 99/2018/157185716	
Кадастровый номер: 91:01:036003:570	
Категория земель:	Земли населенных пунктов
Вид разрешенного использования:	Для индивидуального жилищного строительства (код 2.1)
Сведения о кадастровом инженере:	Англова Анастасия Валерьевна №61-16-119, ГУП города Севастополя "БТИ"
Сведения о лесах, водных объектах и об иных природных объектах, расположенных в пределах земельного участка:	данные отсутствуют
Сведения о том, что земельный участок полностью или частично расположен в границах зоны с особыми условиями использования территории или территории объекта культурного наследия:	данные отсутствуют
Сведения о том, что земельный участок расположен в границах особой экономической зоны, территории опережающего социально-экономического развития, зоны территориального развития в Российской Федерации, иной зоны:	данные отсутствуют
Сведения о том, что земельный участок расположен в границах особо охраняемой природной территории, охотничьих угодий, лесничеств, заказников:	данные отсутствуют
Сведения о результатах проведения государственного земельного истории:	данные отсутствуют
Сведения о расположении земельного участка в границах территории, в отношении которой утвержден проект межевания территории:	данные отсутствуют
Государственный регистратор	ФГИС ЕГРН
полное наименование должности	подпись
	инициалы, фамилия

М.П.

Выписка из Единого государственного реестра недвижимости об объекте недвижимости  
Сведения о характеристиках объекта недвижимости

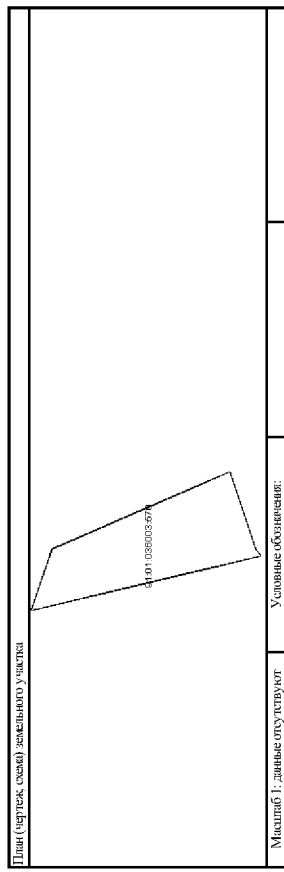
<b>Земельный участок</b>	
Лист № _____ Раздел 1	Всего листов выписки _____
31.08.2018 № 99/2018/157185716	Всего разделов: _____
Кадастровый номер: _____	91:01:036013:570

Условный номер земельного участка:	данные отсутствуют
Сведения о принятии акта (или) заключения договора, предусмотренного законодательством в соответствии с земельным законодательством исполнительных органов государственной власти или органов местного самоуправления, находящихся в государственной или муниципальной собственности земельного участка для строительства недвижимого имущества, использования или иного вида коммерческого использования:	данные отсутствуют
Сведения о том, что земельный участок или земельные участки образованы на основании решения об отчуждении земельного участка и (или) расположенного на нем объекта недвижимости для государственных или муниципальных нужд:	данные отсутствуют
Сведения о том, что земельный участок образован из земель или земельного участка, государственная собственность на которые не разграничена:	данные отсутствуют
Сведения о наличии земельного спора о местоположении границ земельного участка:	данные отсутствуют
Статус записи об объекте недвижимости:	Сведения об объекте недвижимости имеют статус "актуальные"
Объемы отметки:	Сведения, необходимые для заполнения раздела 2 отсутствуют. Сведения, необходимые для заполнения раздела 4 отсутствуют. Сведения, необходимые для заполнения раздела 4.1 отсутствуют. Сведения, необходимые для заполнения раздела 4.2 отсутствуют. Бондаренко Андрей Михайлович

Государственный регистратор	подпись	инициалы, фамилия
М.П.		

Выписка из Единого государственного реестра недвижимости об объекте недвижимости  
Описание местоположения земельного участка

<b>Земельный участок</b>	
Лист № _____ Раздел 3	Всего листов выписки _____
31.08.2018 № 99/2018/157185716	Всего разделов: _____
Кадастровый номер: _____	91:01:036013:570



Масштаб 1: данные отсутствуют	Условные обозначения:
Государственный регистратор	
полное наименование должности	
М.П.	

инициалы, фамилия

Выписка из Единого государственного реестра недвижимости об объекте недвижимости

Сведения о характеристиках объекта недвижимости

На основании запроса от 30.08.2018 г., поступившего на рассмотрение 31.08.2018 г., сообщая, что согласно записи Единого государственного реестра недвижимости

<b>Жилая недвижимость</b>	
Лист № _____ Раздела 1 _____	Всего листов выписки: _____
31.08.2018 № 99/2018/157185640	
Кадастровый номер:	91:01:036003:574
Номер кадастрового квартала:	91:01:036003
Дата прекращения кадастрового номера:	06.02.2018
Ранее практический государственный учётный номер:	данные отсутствуют
Адрес:	Республика Федерация, г. Севастополь, с. Орляновка, ул. Ж. Грозиковой, 3а
Площадь:	811 +/- 5,7 кв. м
Кадастровая стоимость, руб.:	746566,05
Кадастровые номера расположенных в пределах земельного участка объектов недвижимости:	91:01:036001:255
Кадастровые номера объектов недвижимости, из которых образован объект недвижимости:	данные отсутствуют
Кадастровые номера образованных объектов недвижимости:	данные отсутствуют
Сведения о включении объекта недвижимости в состав предприятия как юридического комплекса:	
Государственный регистратор	ФГИС ЕГРН
полное наименование должности	подпись
	инициалы, фамилия

М.П.

Сведения о характеристиках объекта недвижимости

<b>Жилая недвижимость</b>	
Лист № _____ Раздела 1 _____	Всего листов выписки: _____
31.08.2018 № 99/2018/157185640	
Кадастровый номер:	91:01:036003:574
Категория земель:	Земли населенных пунктов
Вид разрешенного использования:	Для индивидуального жилищного строительства (код 2.1)
Сведения о кадастровом инвентаре:	Ханцов Александр Рифкатович ЛЮ2-16-1436, ООО "ИЖС "Триколор"
Сведения о лесах, водных объектах и об иных природных объектах, расположенных в пределах земельного участка:	данные отсутствуют
Сведения о том, что земельный участок полностью или частично расположен в границах зоны с особыми условиями использования территории или территории объекта культурного наследия:	данные отсутствуют
Сведения о том, что земельный участок расположен в границах особой экономической зоны, территории опережающего социально-экономического развития, зоны территориального развития в Российской Федерации, иной зоны:	данные отсутствуют
Сведения о том, что земельный участок расположен в границах особо охраняемой природной территории, охотничьих угодий, лесничеств, заказников:	данные отсутствуют
Сведения о результатах проведения государственного земельного истории:	данные отсутствуют
Сведения о расположении земельного участка в границах территории, в отношении которой утвержден проект межевания территории:	данные отсутствуют
Государственный регистратор	ФГИС ЕГРН
полное наименование должности	подпись
	инициалы, фамилия

М.П.

Выписка из Единого государственного реестра недвижимости об объекте недвижимости  
Сведения о зарегистрированных объектах недвижимости

Земельный участок	
Лист №: _____	Всего листов выписки: _____
31.08.2018 № 99/2018/157185640	Всего разделов: _____
Кадастровый номер: _____	91:01:036003:574

Условный номер земельного участка:	данные отсутствуют
Сведения о принятии акта (или) заключения договора, предусматривающего предоставление в соответствии с земельным законодательством исполнительным органом государственной власти или органом местного самоуправления, осуществляющим функции, в том числе, для муниципальной собственности земельного участка для строительства нецелевого дома социального использования или нецелевого дома коммерческого использования:	данные отсутствуют
Сведения о том, что земельный участок или земельные участки образованы на основании решения об отчуждении земельного участка и (или) распоряженного на нем объекта недвижимости для государственных или муниципальных нужд:	данные отсутствуют
Сведения о том, что земельный участок образован из земель или земельного участка, государственная собственность на которые не разграничена:	данные отсутствуют
Сведения о наличии земельного спора о местоположении границ земельного участка:	данные отсутствуют
Статус зипки об объекте недвижимости	Сведения об объекте недвижимости имеют статус "актуальные"
Общие отметки	Сведения, необходимые для заполнения раздела 4.1 отсутствуют. Сведения, необходимые для заполнения раздела 4.2 отсутствуют.
Получатель выписки:	Бондаренко Андрей Михайлович

Государственный регистратор	полное наименование должности	подпись	инициалы, фамилия
-----------------------------	-------------------------------	---------	-------------------

М.П.

Выписка из Единого государственного реестра недвижимости об объекте недвижимости  
Сведения о зарегистрированных правах

Земельный участок	
Лист №: _____	Всего листов выписки: _____
31.08.2018 № 99/2018/157185640	Всего разделов: _____
Кадастровый номер: _____	91:01:036003:574

1. Правообладатель (правообладатели):	1.1 Дульженкова Дарина Вячеславовна
2. Вид, номер и дата государственной регистрации права:	2.1 Собственность, №91:01:036003:574-91/001/2018-1 от 28.08.2018
3. Ограничение права и образование объекта недвижимости:	не зарегистрировано
4. Договоры участия в долевом строительстве:	данные отсутствуют
5. Заявленные в судебном порядке права требования:	данные отсутствуют
6. Сведения о возращении в отчуждении зарегистрированного права:	данные отсутствуют
7. Сведения о наличии решения об отчуждении объекта недвижимости для государственных и муниципальных нужд:	данные отсутствуют
8. Сведения о невозможности государственной регистрации без личного участия правообладателя или его законного представителя:	данные отсутствуют
9. Правомогущие и сведения о наличии пасту выписки, но не раскрытых земельных и сведений о проведении государственной регистрации права (перехода, прекращения права), ограничении права или обременения объекта недвижимости, связанных с отчуждением объекта недвижимости:	данные отсутствуют
10. Ограничение права без необходимого в силу закона согласия третьего лица, органа:	данные отсутствуют
11. Сведения о невозможности государственной регистрации перехода, прекращения, ограничения права на земельный участок из земель сельскохозяйственного назначения:	данные отсутствуют

Государственный регистратор	полное наименование должности	подпись	инициалы, фамилия
-----------------------------	-------------------------------	---------	-------------------

М.П.

Выписка из Единого государственного реестра недвижимости об объекте недвижимости  
Сведения о характеристиках объекта недвижимости

ФГИС ЕГРН  
на предоставление сведений о государственном реестре недвижимости

Выписка из Единого государственного реестра недвижимости об объекте недвижимости

Раздел 1

Основания запроса от 30.08.2018 г., поступившего на рассмотрение 31.08.2018 г., сообщая, что согласно заявке заявителя Единого государственного реестра недвижимости

<b>Жилая недвижимость</b>	
Лист № _____ Раздела 1 _____	Всего листов выписки: _____
31.08.2018 № 99/2018/157186236	
Кадастровый номер: 91:01:036003:575	
Номер кадастрового квартала:	91:01:036003
Дата прекращения кадастрового номера:	09.02.2018
Ранее практический государственный учётный номер:	данные отсутствуют
Адрес:	Республика Федерация, г. Севастополь, с. Орляновка, ул. Царевича, 1
Площадь:	1981 +/- кв. м
Кадастровые стоимость, руб.:	1823609,55
Кадастровые номера расположенных в пределах земельного участка объектов недвижимости:	91:01:036003:299
Кадастровые номера объектов недвижимости, из которых образован объект недвижимости:	данные отсутствуют
Кадастровые номера образованных объектов недвижимости:	данные отсутствуют
Сведения о включении объекта недвижимости в состав предприятия как юридического комплекса:	
Государственный регистратор	ФГИС ЕГРН
полное наименование должности	подпись
	инициалы, фамилия

М.П.

ФГИС ЕГРН

Раздел 1

Выписка из Единого государственного реестра недвижимости об объекте недвижимости  
Сведения о характеристиках объекта недвижимости

<b>Жилая недвижимость</b>	
Лист № _____ Раздела 1 _____	Всего листов выписки: _____
31.08.2018 № 99/2018/157186236	
Кадастровый номер: 91:01:036003:575	
Категория земель:	Земли населенных пунктов
Вид разрешенного использования:	Для индивидуального жилищного строительства (код 2.1)
Сведения о кадастровом инженере:	Светловский Александр Эдуардович, №62-14-4, ООО "СвЗемПроект"
Сведения о лесах, водных объектах и об иных природных объектах, расположенных в пределах земельного участка:	данные отсутствуют
Сведения о том, что земельный участок полностью или частично расположен в границах зоны с особыми условиями использования территории или территории объекта культурного наследия:	данные отсутствуют
Сведения о том, что земельный участок расположен в границах особой экономической зоны, территории опережающего социально-экономического развития, зоны территориального развития в Российской Федерации, иной зоны:	данные отсутствуют
Сведения о том, что земельный участок расположен в границах особо охраняемой природной территории, охотничьих угодий, лесничеств, заказников:	данные отсутствуют
Сведения о результатах проведения государственного земельного истории:	данные отсутствуют
Сведения о расположении земельного участка в границах территории, в отношении которой утвержден проект межевания территории:	данные отсутствуют
Государственный регистратор	ФГИС ЕГРН
полное наименование должности	подпись
	инициалы, фамилия

М.П.

Выписка из Единого государственного реестра недвижимости об объекте недвижимости  
Сведения о зарегистрированных объектах недвижимости

<b>Земельный участок</b>	
Лист №: _____	Всего листов выписки: _____
31.08.2018 № 99/2018/157186236	Всего разделов: _____
Кадастровый номер: 91:01:036003:575	
Условный номер земельного участка:	данные отсутствуют
Сведения о принятии акта (или) заключения договора, предусмотренного законодательством в соответствии с земельным законодательством исполнительными органами государственной власти или органами местного самоуправления, находящегося в государственной или муниципальной собственности земельного участка для строительства недвижимого имущества или использования или недвижимого имущества для размещения, использования или размещения объектов недвижимости на земельном участке:	данные отсутствуют
Сведения о том, что земельный участок или земельные участки образованы на основании решения об отчуждении земельного участка и (или) распоряжении на нем объекта недвижимости для государственных или муниципальных нужд:	данные отсутствуют
Сведения о том, что земельный участок образован из земель или земельного участка, государственная собственность на которые не разграничена:	данные отсутствуют
Сведения о наличии земельного спора о местоположении границ земельного участка:	данные отсутствуют
Статус записи об объекте недвижимости:	Сведения об объекте недвижимости имеют статус "актуальные"
Общие отметки:	Сведения, необходимые для заполнения раздела 4.1 отсутствуют. Сведения, необходимые для заполнения раздела 4.2 отсутствуют.
Получатель выписки:	Бондаренко Андрей Михайлович

Государственный регистратор	полное наименование должности	подпись	инициалы, фамилия

М.П.

Выписка из Единого государственного реестра недвижимости об объекте недвижимости  
Сведения о зарегистрированных правах

<b>Земельный участок</b>	
Лист №: _____	Всего листов выписки: _____
31.08.2018 № 99/2018/157186236	Всего разделов: _____
Кадастровый номер: 91:01:036003:575	
1. Правообладатель (правообладатели):	1.1 Сидельников Геннадий Леонидович
2. Вид, номер и дата государственной регистрации права:	2.1 Собственность, №91:01:036003:575-91/001/2018-1 от 20.08.2018
3. Ограничение права и образование объекта недвижимости:	не зарегистрировано
4. Договоры участия в долевом строительстве:	данные отсутствуют
5. Заявленные в судебном порядке права требования:	данные отсутствуют
6. Сведения о возращении в отчуждение зарегистрированного права:	данные отсутствуют
7. Сведения о наличии решения об отчуждении объекта недвижимости для государственных и муниципальных нужд:	данные отсутствуют
8. Сведения о невозможности государственной регистрации без личного участия правообладателя или его законного представителя:	
9. Правомогущие и сведения о наличии пасту вышше, но не рассмотренных заявлений о проведении государственной регистрации права (перехода, прекращения права), образовании права или обременения объекта недвижимости, связанных с отчуждением объекта недвижимости:	данные отсутствуют
10. Ограничение права без необходимого в силу закона согласия третьего лица, органа:	данные отсутствуют
11. Сведения о невозможности государственной регистрации перехода, прекращения, ограничения права на земельный участок из земель сельскохозяйственного назначения:	

Государственный регистратор	полное наименование должности	подпись	инициалы, фамилия

М.П.

## Выписка из Единого государственного реестра недвижимости об объекте недвижимости

## Сведения о характеристиках объекта недвижимости

На основании запроса от 30.08.2018 г., поступившего на рассмотрение 31.08.2018 г., сообщая, что согласно записи Единого государственного реестра недвижимости

<b>Жилая недвижимость</b>	
Лист № _____ Раздела 1 _____	Всего листов выписки: _____
31.08.2018 № 99/2018/157186718	
Кадастровый номер: 91:01:036003:593	
Номер кадастрового квартала:	91:01:036003
Дата прекращения кадастрового номера:	09.03.2018
Ранее практический государственный учётный номер:	данные отсутствуют
Адрес:	Российская Федерация, г. Севастополь, с. Орляновое пер. Фюрстенберг, д. 4
Площадь:	1515 +/- 1 кв. м
Кадастровые стоимость, руб.:	1394633.25
Кадастровые номера расположенных в пределах земельного участка объектов недвижимости:	91:01:036003:362
Кадастровые номера объектов недвижимости, из которых образован объект недвижимости:	данные отсутствуют
Кадастровые номера образованных объектов недвижимости:	данные отсутствуют
Сведения о включении объекта недвижимости в состав предприятия как юридического комплекса:	
Государственный регистратор	ФГИС ЕГРН
полное наименование должности	подпись
	инициалы, фамилия

М.П.

## Сведения о характеристиках объекта недвижимости

<b>Жилая недвижимость</b>	
Лист № _____ Раздела 1 _____	Всего листов выписки: _____
31.08.2018 № 99/2018/157186718	
Кадастровый номер: 91:01:036003:593	
Категория земель:	Земли населенных пунктов
Вид разрешенного использования:	для индивидуального жилищного строительства (код 2.1)
Сведения о кадастровом инвентаре:	Муниципальный Инвентарь №23-14-1327
Сведения о лесах, водных объектах и об иных природных объектах, расположенных в пределах земельного участка:	данные отсутствуют
Сведения о том, что земельный участок полностью или частично расположен в границах зоны с особыми условиями использования территории или территории объекта культурного наследия:	данные отсутствуют
Сведения о том, что земельный участок расположен в границах особой экономической зоны, территории опережающего социально-экономического развития, зоны территориального развития в Российской Федерации, иной зоны:	данные отсутствуют
Сведения о том, что земельный участок расположен в границах особо охраняемой природной территории, охотничьих угодий, лесничеств, заказников:	данные отсутствуют
Сведения о результатах проведения государственного земельного истории:	данные отсутствуют
Сведения о расположении земельного участка в границах территории, в отношении которой утвержден проект межевания территории:	данные отсутствуют
Государственный регистратор	ФГИС ЕГРН
полное наименование должности	подпись
	инициалы, фамилия

М.П.

Выписка из Единого государственного реестра недвижимости об объекте недвижимости  
Сведения о зарегистрированных объектах недвижимости

<b>Земельный участок</b>	
Лист №: _____	Всего листов выписки: _____
31.08.2018 № 99/2018/157186718	Всего разделов: _____
Кадастровый номер: _____	91:01:036003:593
Условный номер земельного участка: _____	
Сведения о принятии акта (или) заключения договора, предусмотренного законодательством в соответствии с земельным законодательством исполнительными органами государственной власти или органами местного самоуправления, находящегося в государственной или муниципальной собственности земельного участка для строительства нецелевого дома социального использования или нецелевого дома коммерческого использования: _____	данные отсутствуют
Сведения о том, что земельный участок или земельные участки образованы на основании решения об отчуждении земельного участка и (или) расположенного на нем объекта недвижимости для государственных или муниципальных нужд: _____	данные отсутствуют
Сведения о том, что земельный участок образован из земель или земельного участка, государственная собственность на которые не разграничена: _____	данные отсутствуют
Сведения о наличии земельного спора о местоположении границ земельного участка: _____	данные отсутствуют
Статус записи об объекте недвижимости: _____	Сведения об объекте недвижимости имеют статус "актуальные"
Общие отметки: _____	Сведения, необходимые для заполнения раздела 4.1 отсутствуют. Сведения, необходимые для заполнения раздела 4.2 отсутствуют.
Получатель выписки: _____	Бондаренко Андрей Михайлович

Государственный регистратор	полное наименование должности	подпись	инициалы, фамилия
М.П.			

Выписка из Единого государственного реестра недвижимости об объекте недвижимости  
Сведения о зарегистрированных правах

<b>Земельный участок</b>			
Лист №: _____	Всего листов выписки: _____		
31.08.2018 № 99/2018/157186718	Всего разделов: _____		
Кадастровый номер: _____	91:01:036003:593		
Привокладитель (привокладитель): _____			
1. Вид, номер и дата государственной регистрации права: _____	1.1 Державский Александр Васильевич		
2. Ограничение права и образование объекта недвижимости: _____	2.1 Собственность, №91:01:036003:593-91/001/2018-1 от 27.06.2018 не зарегистрировано		
3. Договоры участия в долевом строительстве: _____	данные отсутствуют		
4. Заявленные в судебном порядке права требования: _____	данные отсутствуют		
5. Сведения о возращении в отчуждении зарегистрированного права государственными и муниципальными: _____	данные отсутствуют		
6. Сведения о возможности государственной регистрации без личного участия правообладателя или его законного представителя: _____	данные отсутствуют		
7. Правомогущие и сведения о наличии пасту выписки, но не раскрытых земельных прав государственной регистрации права (перехода, прекращения права), ограничение права или обременение объекта недвижимости, ссылки в отношении объекта недвижимости: _____	данные отсутствуют		
8. Сведения об осуществлении государственной регистрации сделки, права, ограничения права без необходимого в силу закона участия третьего лица, органа: _____	данные отсутствуют		
9. Сведения о возможности государственной регистрации перехода, прекращения, ограничения права на земельный участок из земель сельскохозяйственного назначения: _____	данные отсутствуют		
10. Сведения о возможности государственной регистрации перехода, прекращения, ограничения права на земельный участок из земель сельскохозяйственного назначения: _____	данные отсутствуют		
11. Сведения о возможности государственной регистрации перехода, прекращения, ограничения права на земельный участок из земель сельскохозяйственного назначения: _____	данные отсутствуют		
Государственный регистратор	полное наименование должности	подпись	инициалы, фамилия
М.П.			



## Выписка из Единого государственного реестра недвижимости об объекте недвижимости

## Сведения о характеристиках объекта недвижимости

Основания запроса от 30.08.2018 г., поступившего на рассмотрение 31.08.2018 г., сообщаю, что согласно записям Единого государственного реестра недвижимости:

<b>Жилыый участок</b>	
Лист № _____ Раздела 1 _____	Всего листов выписки: _____
31.08.2018 № 99/2018/157186147	
Кадастровый номер: 91:01:036003:608	
Номер кадастрового квартала:	91:01:036003
Дата прекращения кадастрового номера:	01.06.2018
Ранее практический государственный учётный номер:	данные отсутствуют
Адрес:	Республика Федерация, г. Севастополь, с. Орляновое, ул. Мисургия, 2
Площадь:	1500 +/- 1 кв. м
Кадастровые стоимость, руб.:	1380825
Кадастровые номера расположенных в пределах земельного участка объектов недвижимости:	91:01:036003:382
Кадастровые номера объектов недвижимости, из которых образован объект недвижимости:	данные отсутствуют
Кадастровые номера образованных объектов недвижимости:	данные отсутствуют
Сведения о включении объекта недвижимости в состав предприятия как юридического комплекса:	
Государственный регистратор	ФГИС ЕГРН
полное наименование должности	подпись
	инициалы, фамилия

М.П.

## Сведения о характеристиках объекта недвижимости

<b>Жилыый участок</b>	
Лист № _____ Раздела 1 _____	Всего листов выписки: _____
31.08.2018 № 99/2018/157186147	
Кадастровый номер: 91:01:036003:608	
Категория земель:	Земли населенных пунктов
Вид разрешенного использования:	для индивидуального жилищного строительства (код 2.1)
Сведения о кадастровом инженере:	Седых Евгений Владимирович ЛИС-15-408
Сведения о лесах, водных объектах и объектах природных объектов, расположенных в пределах земельного участка:	данные отсутствуют
Сведения о том, что земельный участок полностью или частично расположен в границах зоны с особыми условиями использования территории или территории объекта культурного наследия:	данные отсутствуют
Сведения о том, что земельный участок расположен в границах особой экономической зоны, территории опережающего социально-экономического развития, зоны территориального развития в Российской Федерации, иной зоны:	данные отсутствуют
Сведения о том, что земельный участок расположен в границах особо охраняемой природной территории, охотничьих угодий, лесничеств, заказников:	данные отсутствуют
Сведения о результатах проведения государственного земельного истории:	данные отсутствуют
Сведения о расположении земельного участка в границах территории, в отношении которой утвержден проект межевания территории:	данные отсутствуют
Государственный регистратор	ФГИС ЕГРН
полное наименование должности	подпись
	инициалы, фамилия

М.П.

Выписка из Единого государственного реестра недвижимости об объекте недвижимости  
Сведения о зарегистрированных объектах недвижимости

<b>Земельный участок</b>	
Лист №: _____	Всего листов выписки: _____
31.08.2018 № 99/2018/157186147	Всего разделов: _____
Кадастровый номер: 91:01:036003:608	
Условный номер земельного участка: данные отсутствуют	
Сведения о принятии акта (или) заключения договора, предусматривающего предоставление в соответствии с земельным законодательством исполнительным органом государственной власти или органом местного самоуправления, осуществляющим функции, не относящиеся к функциям органов государственной власти, для индивидуальной собственности земельного участка для строительства нецелевого дома с индивидуальным использованием или нецелевого дома коммерческого использования: данные отсутствуют	
Сведения о том, что земельный участок или земельные участки образованы на основании решения об отчуждении земельного участка и (или) расположенного на нем объекта недвижимости для государственных или муниципальных нужд: данные отсутствуют	
Сведения о том, что земельный участок образован из земель или земельного участка, государственная собственность на которые не разграничена: данные отсутствуют	
Сведения о наличии земельного спора о местоположении границ земельного участка: данные отсутствуют	
Статус записи об объекте недвижимости: Сведения об объекте недвижимости имеют статус "актуальные"	
Объемы отметки: Сведения, необходимые для заполнения раздела 4.1 отсутствуют. Сведения, необходимые для заполнения раздела 4.2 отсутствуют.	
Получатель выписки: Бондаренко Андрей Михайлович	

Государственный регистратор	полное наименование должности	подпись	инициалы, фамилия
М.П.			

Выписка из Единого государственного реестра недвижимости об объекте недвижимости  
Сведения о зарегистрированных правах

<b>Земельный участок</b>			
Лист №: _____	Всего листов выписки: _____		
31.08.2018 № 99/2018/157186147	Всего разделов: _____		
Кадастровый номер: 91:01:036003:608			
1. Правообладатель (правообладатели): 1.1 Отстав Алевкс Григорьевич			
2. Вид, номер и дата государственной регистрации права: 2.1 Собственность, №91:01:036003:608-91/001/2018-1 от 07.08.2018			
3. Ограничение прав и обременение объекта недвижимости: не зарегистрировано			
4. Договоры участия в долевом строительстве: данные отсутствуют			
5. Заключены в судебном порядке права требования: данные отсутствуют			
6. Сведения о возращении в отчуждении зарегистрированного права: данные отсутствуют			
7. Сведения о наличии решения об отчуждении объекта недвижимости для государственных и муниципальных нужд: данные отсутствуют			
8. Сведения о невозможности государственной регистрации без личного участия правообладателя или его законного представителя: данные отсутствуют			
9. Правомогущие и сведения о наличии пасту вышше, но не рассмотренных заявлений о проведении государственной регистрации права (перехода, прекращения права), ограничении права или обременения объекта недвижимости, связанных с отчуждением объекта недвижимости: данные отсутствуют			
10. Ограничение права без необходимого в силу закона согласия третьего лица, органа: данные отсутствуют			
11. Сведения о невозможности государственной регистрации перехода, прекращения, ограничения права на земельный участок из земель сельскохозяйственного назначения: данные отсутствуют			
Государственный регистратор	полное наименование должности	подпись	инициалы, фамилия
М.П.			

Выписка из Единого государственного реестра недвижимости об объекте недвижимости  
Сведения о характеристиках объекта недвижимости

Жилая недвижимость

Лист № \_\_\_\_\_ Раздела 1 \_\_\_\_\_ Всего листов раздела 1: \_\_\_\_\_ Всего листов выписки: \_\_\_\_\_

31.08.2018 № 99/2018/157186312

Кадастровый номер: 91/01/036004/1

Категория земель:	Категория не установлена
Вид разрешенного использования:	для строительства и обслуживания жилого дома, хозяйственных построек и сооружений (при садовом участке)
Сведения о кадастровом назначении:	данные отсутствуют
Сведения о лесных участках и об иных природных объектах, расположенных в пределах земельного участка:	данные отсутствуют
Сведения о том, что земельный участок полностью или частично расположен в границах зон с особыми условиями использования территорий или территории объекта культурного наследия:	данные отсутствуют
Сведения о том, что земельный участок расположен в границах особой экономической зоны, территории опережающего социально-экономического развития, зоны территориального развития в Российской Федерации, иной зоны:	данные отсутствуют
Сведения о том, что земельный участок расположен в границах особой охраняемой природной территории, охотничьих угодий, лесничества, лесопарков:	данные отсутствуют
Сведения о результатах проведения государственного земельного надзора:	данные отсутствуют
Сведения о расположении земельного участка в границах территории, в отношении которой утвержден проект развития территории:	данные отсутствуют

Государственный регистратор \_\_\_\_\_ подпись \_\_\_\_\_

ФГИС ЕГРН \_\_\_\_\_ инициалы, фамилия \_\_\_\_\_

М.П.

Выписка из Единого государственного реестра недвижимости об объекте недвижимости  
Сведения о характеристиках объекта недвижимости

Жилая недвижимость

Лист № \_\_\_\_\_ Раздела 1 \_\_\_\_\_ Всего листов раздела 1: \_\_\_\_\_ Всего листов выписки: \_\_\_\_\_

31.08.2018 № 99/2018/157186312

Кадастровый номер: 91/01/036004/1

На основании запроса от 30.08.2018 г., поступившего на рассмотрение 31.08.2018 г., сообщая, что согласно записи Единого государственного реестра недвижимости

Номер кадастрового квартала:	91/01/036004
Дата прекращения кадастрового номера:	19.12.2005
Ранее присвоенный государственный учетный номер:	Кадастровый номер: 8536590700360040031
Адрес:	г. Севастополь, с. Орлянов, ул. Панаева, 36
Площадь:	970 кв. м
Кадастровые стоимость, руб.:	892932,5
Кадастровые номера расположенных в пределах земельного участка объектов недвижимости:	91/01/036004/99
Кадастровые номера объектов недвижимости, из которых образован объект недвижимости:	данные отсутствуют
Кадастровые номера образованных объектов недвижимости:	данные отсутствуют
Сведения о включении объекта недвижимости в состав предприятия как юридического комплекса:	

Государственный регистратор \_\_\_\_\_ подпись \_\_\_\_\_

ФГИС ЕГРН \_\_\_\_\_ инициалы, фамилия \_\_\_\_\_

М.П.

Выписка из Единого государственного реестра недвижимости об объекте недвижимости  
Сведения о зарегистрированных объектах недвижимости

<b>Земельный участок</b>	
Лист №: _____	Всего листов выписки: _____
31.08.2018 № 99/2018/157186312	Всего разделов: _____
Кадастровый номер: _____	91:01:036:004:1
Условный номер земельного участка:	данные отсутствуют
Сведения о принятии акта (или) заключения договора, предусматривающего предоставление в соответствии с земельным законодательством исполнительным органом государственной власти или органом местного самоуправления полномочий по управлению недвижимостью земельного участка для муниципальных нужд, в государственной или муниципальной собственности земельного участка для строительства нового дома с обязательным использованием или нового дома коммерческого использования:	данные отсутствуют
Сведения о том, что земельный участок или земельные участки образованы на основании решения об отчуждении земельного участка и (или) расположенного на нем объекта недвижимости для государственных или муниципальных нужд:	данные отсутствуют
Сведения о том, что земельный участок образован из земель или земельного участка, государственная собственность на которые не разграничена:	данные отсутствуют
Сведения о наличии земельного спора о местоположении границ земельного участка:	данные отсутствуют
Статус земли об объекте недвижимости:	Сведения об объекте недвижимости имеют статус "актуальные, ранее учтенные"
Особые отметки:	Правки земельного участка не установлены в соответствии с требованиями земельного законодательства. Сведения необходимые для заполнения раздела 3.1 отсутствуют. Сведения необходимые для заполнения раздела 4-го отсутствуют. Сведения необходимые для заполнения раздела 4.1 отсутствуют. Сведения необходимые для заполнения раздела 4.2 отсутствуют.
Подписать выписку:	Бондаренко Андрей Михайлович

Государственный регистратор	полное наименование должности	подпись	инициалы, фамилия
			М.П.

Выписка из Единого государственного реестра недвижимости об объекте недвижимости  
Сведения о зарегистрированных правах

<b>Земельный участок</b>			
Лист №: _____	Всего листов выписки: _____		
31.08.2018 № 99/2018/157186312	Всего разделов: _____		
Кадастровый номер: _____	91:01:036:004:1		
1. Правообладатель (правообладатели):	1.1 Белоруски Татьяна Леонидовна		
2. Вид, номер и дата государственной регистрации права:	2.1 Собственность №91-01/001-01/001/007/2015-835/1 от 17.03.2015		
3. Ограничение права и образование объекта недвижимости:	не зарегистрировано		
4. Договоры участия в долевом строительстве:	данные отсутствуют		
5. Заявленные в суд/арбитражном порядке права требования:	данные отсутствуют		
6. Сведения о возращении в отчуждении зарегистрированного права:	данные отсутствуют		
7. Сведения о наличии решения об отчуждении объекта недвижимости для государственных и муниципальных нужд:	данные отсутствуют		
8. Сведения о невозможности государственной регистрации без личного участия правообладателя или его законного представителя:	данные отсутствуют		
9. Правомогущие и сведения о наличии пасту выписки, но не раскрытых земельных и сведений о проведении государственной регистрации права (перехода, прекращения права), образовании права или обременения объекта недвижимости, ссылки в отношении объекта недвижимости:	данные отсутствуют		
10. Ограничение права без необходимого в силу закона согласия третьего лица, органа:	данные отсутствуют		
11. Сведения о невозможности государственной регистрации перехода, прекращения, ограничения права на земельный участок из земель сельскохозяйственного назначения:	данные отсутствуют		
Государственный регистратор	полное наименование должности	подпись	инициалы, фамилия
			М.П.

Выписка из Единого государственного реестра недвижимости об объекте недвижимости

Сведения о характеристиках объекта недвижимости

На основании запроса от 30.08.2018 г., поступившего на рассмотрение 31.08.2018 г., сообщая, что согласно записи Единого государственного реестра недвижимости

<b>Жилая недвижимость</b>	
Лист № _____ Раздела 1 _____	Всего листов выписки: _____
31.08.2018 № 99/2018/157186266	
Кадастровый номер: 91:01:0360047	
Номер кадастрового квартала:	91:01:036004
Дата приема в кадастровый номер:	03.04.2006
Ранее присвоенный государственный учетный номер:	Кадастровый номер: 8536590700360040057
Адрес:	г. Севастополь, с. Орлянов, ул. Панаева, 25
Площадь:	1017 кв. м
Кадастровая стоимость, руб.:	936199,35
Кадастровые номера расположенных в пределах земельного участка объектов недвижимости:	данные отсутствуют
Кадастровые номера объектов недвижимости, из которых образован объект недвижимости:	данные отсутствуют
Кадастровые номера образованных объектов недвижимости:	данные отсутствуют
Сведения о включении объекта недвижимости в состав предприятия как юридического лица:	
Государственный регистратор	ФГИС ЕГРН
полное наименование должности	подпись
	инициалы, фамилия

М.П.

<b>Жилая недвижимость</b>	
Лист № _____ Раздела 1 _____	Всего листов выписки: _____
31.08.2018 № 99/2018/157186266	
Кадастровый номер: 91:01:0360047	
Категория земель:	Земли населенных пунктов
Вид разрешенного использования:	для строительства и обслуживания жилого дома, хозяйственных построек и сооружений (приусадебный участок)
Сведения о кадастровом назначении:	данные отсутствуют
Сведения о лесных объектах и об иных природных объектах, расположенных в пределах земельного участка:	данные отсутствуют
Сведения о том, что земельный участок полностью или частично расположен в границах зон с особыми условиями использования территории или территории объекта культурного наследия:	данные отсутствуют
Сведения о том, что земельный участок расположен в границах особой экономической зоны, территории опережающего социально-экономического развития, зоны территориального развития в Российской Федерации, иной зоны:	данные отсутствуют
Сведения о том, что земельный участок расположен в границах особо охраняемой природной территории, охотничьих угодий, лесничества, лесопарков:	данные отсутствуют
Сведения о результатах проведения государственного земельного надзора:	данные отсутствуют
Сведения о расположении земельного участка в границах территории, в отношении которой утверждена проект развития территории:	данные отсутствуют
Государственный регистратор	ФГИС ЕГРН
полное наименование должности	подпись
	инициалы, фамилия

М.П.

Выписка из Единого государственного реестра недвижимости об объекте недвижимости  
Сведения о зарегистрированных объектах недвижимости

<b>Земельный участок</b>	
Лист №: _____	Всего листов выписки: _____
31.08.2018 № 99/2018/157186266	Всего разделов: _____
Кадастровый номер: 91:01:0360404-7	
Условный номер земельного участка:	данные отсутствуют
Сведения о принятии акта (или) заключения договора, предусмотренного законодательством в соответствии с земельным законодательством исполнительных органов государственной власти или органов местного самоуправления; находящегося в государственной или муниципальной собственности земельного участка для строительства нового дома с обязательного использования или нового дома коммерческого использования:	данные отсутствуют
Сведения о том, что земельный участок или земельные участки образованы на основании решения об отчуждении земельного участка и (или) расположенного на нем объекта недвижимости для государственных или муниципальных нужд:	данные отсутствуют
Сведения о том, что земельный участок образован из земель или земельного участка, государственная собственность на которые не разграничена:	данные отсутствуют
Сведения о наличии земельного спора о местоположении границ земельного участка:	данные отсутствуют
Статус земли об объекте недвижимости:	Сведения об объекте недвижимости (номер кадастрового участка, кадастровый номер территории, наименование территории, наименование кадастрового земельного участка): "актуальные, ранее учтенные"
Общие отметки:	Правил земельного участка не установлено в соответствии с требованиями земельного законодательства. Сведения необходимые для заполнения раздела 3.1 отсутствуют. Сведения необходимые для заполнения раздела 4-го отсутствуют. Сведения необходимые для заполнения раздела 4.1 отсутствуют. Сведения необходимые для заполнения раздела 4.2 отсутствуют.
Получатель выписки:	Бондаренко Андрей Михайлович

Государственный регистратор	полное наименование должности	подпись	инициалы, фамилия
			М.П.

Выписка из Единого государственного реестра недвижимости об объекте недвижимости  
Сведения о зарегистрированных правах

<b>Земельный участок</b>			
Лист №: _____	Всего листов выписки: _____		
31.08.2018 № 99/2018/157186266	Всего разделов: _____		
Кадастровый номер: 91:01:0360404-7			
1. Правообладатель (правообладатели):	1.1 Сиденко Наталья Константиновна		
2. Вид, номер и дата государственной регистрации права:	2.1 Собственность, №91-01/001-003/2015-4071 от 28.01.2015		
3. Ограничение права и образование объекта недвижимости:	не зарегистрировано		
4. Договоры участия в долевом строительстве:	данные отсутствуют		
5. Заявленные в судебном порядке права требования:	данные отсутствуют		
6. Сведения о возращении в отчуждении зарегистрированного права:	данные отсутствуют		
7. Сведения о наличии решения об отчуждении объекта недвижимости для государственных и муниципальных нужд:	данные отсутствуют		
8. Сведения о невозможности государственной регистрации без личного участия правообладателя или его законного представителя:	данные отсутствуют		
9. Правомогутельные и сведения о наличии пасту выписки, но не расконтурных заявлений о проведении государственной регистрации права (перехода, прекращения права), образовании права или обременения объекта недвижимости, ссылки на относящийся объект недвижимости:	данные отсутствуют		
10. Ограничение права без необходимого в силу закона согласия третьего лица, органа:	данные отсутствуют		
11. Сведения о невозможности государственной регистрации перехода, прекращения, ограничения права на земельный участок из земель сельскохозяйственного назначения:	данные отсутствуют		
Государственный регистратор	полное наименование должности	подпись	инициалы, фамилия
			М.П.

Выписка из Единого государственного реестра недвижимости об объекте недвижимости  
Сведения о характеристиках объекта недвижимости

<b>Жилая недвижимость</b>	
Лист № _____ Раздела 1 _____	Всего листов выписки: _____
31.08.2018 № 99/2018/157186300	
Кадастровый номер: 91:01:0560049	
Категория земель: Категория не установлена	
Вид разрешенного использования: для строительства и обслуживания жилого дома и хозяйственных построек	
Сведения о кадастровом инженере: данные отсутствуют	
Сведения о лесах, водных объектах и объектах природных объектов, расположенных в пределах земельного участка: данные отсутствуют	
Сведения о том, что земельный участок полностью или частично расположен в границах зоны с особыми условиями использования территории или территории объекта культурного наследия: данные отсутствуют	
Сведения о том, что земельный участок расположен в границах особой экономической зоны, территории опережающего социально-экономического развития, зоны территориального развития в Российской Федерации, иной зоны: данные отсутствуют	
Сведения о том, что земельный участок расположен в границах особо охраняемой природной территории, охотничьих угодий, лесничеств, заказников: данные отсутствуют	
Сведения о результатах проведения государственного земельного истории: данные отсутствуют	
Сведения о расположении земельного участка в границах территории, в отношении которой утвержден проект межевания территории: данные отсутствуют	
Государственный регистратор _____	
полное наименование должности _____	
подпись _____	
М.П. _____	
ФГИС ЕГРН _____	
инициалы, фамилия _____	

Выписка из Единого государственного реестра недвижимости об объекте недвижимости  
Сведения о характеристиках объекта недвижимости

<b>Жилая недвижимость</b>	
Лист № _____ Раздела 1 _____	Всего листов выписки: _____
31.08.2018 № 99/2018/157186300	
Кадастровый номер: 91:01:0560049	
Номер кадастрового квартала: 91:01:056004	
Дата прекращения кадастрового номера: 04.03.2004	
Ранее практический государственный учётный номер: 85365907003604040005	
Адрес: г. Севастополь, с. Орлянов, ул. Геметия, д. 30	
Площадь: 2449 кв. м	
Кадастровые номера объектов недвижимости, из которых образован объект недвижимости: 225443695	
Кадастровые номера расположенных в пределах земельного участка объектов недвижимости: данные отсутствуют	
Кадастровые номера объектов недвижимости, из которых образован объект недвижимости: данные отсутствуют	
Кадастровые номера образованных объектов недвижимости: данные отсутствуют	
Сведения о включении объекта недвижимости в состав предприятия как имущественного комплекса: данные отсутствуют	
Государственный регистратор _____	
полное наименование должности _____	
подпись _____	
М.П. _____	
ФГИС ЕГРН _____	
инициалы, фамилия _____	

Выписка из Единого государственного реестра недвижимости об объекте недвижимости  
Сведения о зарегистрированных объектах недвижимости

<b>Земельный участок</b>	
Лист №: _____	Всего листов выписки: _____
31.08.2018 № 99/2018/157186300	Всего разделов: _____
Кадастровый номер: 91:01:03604049	
Условный номер земельного участка:	данные отсутствуют
Сведения о принятии акта (или) заключения договора, предусматривающего предоставление в соответствии с земельным законодательством исполнительным органом государственной власти или органом местного самоуправления полномочий по управлению находящимся в государственной или муниципальной собственности земельным участком для строительства нового дома с целью использования или нового дома коммерческого использования:	данные отсутствуют
Сведения о том, что земельный участок или земельные участки образованы на основании решения об отчуждении земельного участка и (или) расположенного на нем объекта недвижимости для государственных или муниципальных нужд:	данные отсутствуют
Сведения о том, что земельный участок образован из земель или земельного участка, государственная собственность на которые не разграничена:	данные отсутствуют
Сведения о наличии земельного спора о местоположении границ земельного участка:	данные отсутствуют
Статус земли об объекте недвижимости:	Сведения об объекте недвижимости имеют статус "актуальные, ранее учтенные"
Особые отметки:	Правил земельного участка не установлено в соответствии с требованиями земельного законодательства. Сведения необходимые для заполнения раздела 3.1 отсутствуют. Сведения необходимые для заполнения раздела 4 отсутствуют. Сведения необходимые для заполнения раздела 4.1 отсутствуют. Сведения необходимые для заполнения раздела 4.2 отсутствуют.
Подписать выписку: Бондаренко Андрей Михайлович	

Государственный регистратор	полное наименование должности	подпись	инициалы, фамилия
		М.П.	

Выписка из Единого государственного реестра недвижимости об объекте недвижимости  
Сведения о зарегистрированных правах

<b>Земельный участок</b>	
Лист №: _____	Всего листов выписки: _____
31.08.2018 № 99/2018/157186300	Всего разделов: _____
Кадастровый номер: 91:01:03604049	
1. Правообладатель (правообладатели):	1.1 Артова Ирина Владимировна
2. Вид, номер и дата государственной регистрации права:	2.1 Сособственность, №91:01:03604049-91:001/2017-3 от 15.03.2017
3. Ограничение права и образование объекта недвижимости:	не зарегистрировано
4. Договоры участия в долевом строительстве:	данные отсутствуют
5. Заявленные в суд/арбитражном порядке права требования:	данные отсутствуют
6. Сведения о возращении в отчуждении зарегистрированного права:	данные отсутствуют
7. Сведения о наличии решения об отчуждении объекта недвижимости для государственных и муниципальных нужд:	данные отсутствуют
8. Сведения о невозможности государственной регистрации без личного участия правообладателя или его законного представителя:	данные отсутствуют
9. Правомогущие и сведения о наличии пасту выписки, но не раскрытых земельных или сведений о проведении государственной регистрации права (перехода, прекращения права), образовании права или обременения объекта недвижимости, ссылки в отношении объекта недвижимости:	данные отсутствуют
10. Ограничение права без необходимого в силу закона согласия третьего лица, органа:	данные отсутствуют
11. Сведения о невозможности государственной регистрации перехода, прекращения, ограничения права на земельный участок из земель сельскохозяйственного назначения:	данные отсутствуют

Государственный регистратор	полное наименование должности	подпись	инициалы, фамилия
		М.П.	



Выписка из Единого государственного реестра недвижимости об объекте недвижимости  
Сведения о характеристиках объекта недвижимости

ФГИС ЕГРН  
наименование органа регистрации прав

Выписка из Единого государственного реестра недвижимости об объекте недвижимости  
Сведения о характеристиках объекта недвижимости

Основания запроса от 30.08.2018 г., поступившего на рассмотрение 31.08.2018 г., сообщаю, что согласно записи Единого государственного реестра недвижимости

<b>Жилая недвижимость</b>	
Лист № _____ Раздела 1 _____	Всего листов выписки: _____
31.08.2018 № 99/2018/157186256	
Кадастровый номер: 91:01:036004:18	
Номер кадастрового квартала:	91:01:036004
Дата прекращения кадастрового номера:	14.06.2010
Ранее присвоенный государственный учетный номер:	Кадастровый номер: 8536590700360040158
Адрес:	г. Севастополь, с. Орлянов, ул. Папинова, 14
Площадь:	1096 кв. м
Кадастровая стоимость, руб.:	1008922,8
Кадастровые номера расположенных в пределах земельного участка объектов недвижимости:	данные отсутствуют
Кадастровые номера объектов недвижимости, из которых образован объект недвижимости:	данные отсутствуют
Кадастровые номера образованных объектов недвижимости:	данные отсутствуют
Сведения о включении объекта недвижимости в состав предприятия как юридического лица:	данные отсутствуют
Государственный регистратор	ФГИС ЕГРН
полное наименование должности	подпись
	инициалы, фамилия

М.П.

<b>Жилая недвижимость</b>	
Лист № _____ Раздела 1 _____	Всего листов выписки: _____
31.08.2018 № 99/2018/157186256	
Кадастровый номер: 91:01:036004:18	
Категория земель:	Земли населенных пунктов
Вид разрешенного использования:	для строительства и обслуживания жилого дома, хозяйственных построек и сооружений (при кадастровом учете)
Сведения о кадастровом назначении:	данные отсутствуют
Сведения о лесных объектах и об иных природных объектах, расположенных в пределах земельного участка:	данные отсутствуют
Сведения о том, что земельный участок полностью или частично расположен в границах зон с особыми условиями использования территории или территории объекта культурного наследия:	данные отсутствуют
Сведения о том, что земельный участок расположен в границах особой экономической зоны, территории опережающего социально-экономического развития, зоны территориального развития в Российской Федерации, иной зоны:	данные отсутствуют
Сведения о том, что земельный участок расположен в границах особой охраняемой природной территории, объектов угодий, лесничества, лесопарков:	данные отсутствуют
Сведения о результатах проведения государственного земельного надзора:	данные отсутствуют
Сведения о расположении земельного участка в границах территории, в отношении которой утверждены проекты развития территории:	данные отсутствуют
Государственный регистратор	ФГИС ЕГРН
полное наименование должности	подпись
	инициалы, фамилия

М.П.

Выписка из Единого государственного реестра недвижимости об объекте недвижимости  
Сведения о зарегистрированных объектах недвижимости

Земельный участок	
Лист №: _____	Всего листов выписки: _____
31.08.2018 № 99/2018/157186256	9101:036/04:18
Кадастровый номер:	
Условный номер земельного участка:	данные отсутствуют
Сведения о принятии акта (или) заключения договора, предусматривающего предоставление в соответствии с земельным законодательством исполнительным органом государственной власти или органом местного самоуправления, осуществляющим функции, в том числе, в осуществлении государственной власти в сфере управления недвижимостью, в государственной или муниципальной собственности земельного участка для строительства нецелевого дома индивидуального использования или нецелевого дома коммерческого использования:	данные отсутствуют
Сведения о том, что земельный участок или земельные участки образованы на основании решения об отчуждении земельного участка и (или) расположенного на нем объекта недвижимости для государственных или муниципальных нужд:	данные отсутствуют
Сведения о том, что земельный участок образован из земель или земельного участка, государственная собственность на которые не разграничена:	данные отсутствуют
Сведения о наличии земельного спора о местоположении границ земельного участка:	данные отсутствуют
Статус земли об объекте недвижимости:	Сведения об объекте недвижимости имеют статус "актуальные, ранее учтенные"
Особые отметки:	Правки земельного участка не установлены в соответствии с требованиями земельного законодательства. Сведения необходимые для заполнения раздела 3.1 отсутствуют. Сведения необходимые для заполнения раздела 4-го отсутствуют. Сведения необходимые для заполнения раздела 4.1 отсутствуют. Сведения необходимые для заполнения раздела 4.2 отсутствуют. Бондаренко Андрей Михайлович
Получатель выписки:	
Государственный регистратор	ФГИС ЕПРН
полное наименование должности	подпись
	инициалы, фамилия

М.П.

Выписка из Единого государственного реестра недвижимости об объекте недвижимости  
Сведения о зарегистрированных правах

Земельный участок	
Лист №: _____	Всего листов выписки: _____
31.08.2018 № 99/2018/157186256	9101:036/04:18
Кадастровый номер:	
1. Правообладатель (правообладатели):	1.1 Степаненко Наталия Владимировна
2. Вид, номер и дата государственной регистрации права:	2.1 Собственность, №91-01/001-01/001/0682016-305/1 от 25.07.2016
3. Ограничение права и образование объекта недвижимости:	не зарегистрировано
4. Договоры участия в долевом строительстве:	данные отсутствуют
5. Заявленные в суд/дворе права требования:	данные отсутствуют
6. Сведения о возращении в отчуждении зарегистрированного права:	данные отсутствуют
7. Сведения о наличии решения об отчуждении объекта недвижимости для государственных и муниципальных нужд:	данные отсутствуют
8. Сведения о невозможности государственной регистрации без личного участия правообладателя или его законного представителя:	данные отсутствуют
9. Правомогущие и сведения о наличии пасту выписки, но не раскомментированных заявлений о проведении государственной регистрации права (перехода, прекращения права), образовании права или обременения объекта недвижимости, связанных с отчуждением объекта недвижимости:	данные отсутствуют
10. Ограничение права без необходимого в силу закона согласия третьего лица, органа:	данные отсутствуют
11. Сведения о невозможности государственной регистрации перехода, прекращения, ограничения права на земельный участок из земель сельскохозяйственного назначения:	данные отсутствуют
Государственный регистратор	
полное наименование должности	подпись
	инициалы, фамилия

М.П.

Выписка из Единого государственного реестра недвижимости об объекте недвижимости

Сведения о характеристиках объекта недвижимости

На основании запроса от 30.08.2018 г., поступившего на рассмотрение 31.08.2018 г., сообщая, что согласно записи Единого государственного реестра недвижимости

<b>Жилая недвижимость</b>	
Лист № _____ Раздела 1 _____	Всего листов раздела 1: _____
31.08.2018 № 99/2018/157186213	
Кадастровый номер: 91:01:036004:19	
Номер кадастрового квартала:	91:01:036004
Дата прекращения кадастрового номера:	13.06.2006
Ранее присвоенный государственный учетный номер:	Кадастровый номер: 853659070036(004)042
Адрес:	г. Севастополь, с. Орлянов, ул. Геметия, д. 1
Площадь:	1002 кв. м
Кадастровая стоимость, руб.:	922391.1
Кадастровые номера расположенных в пределах земельного участка объектов недвижимости:	данные отсутствуют
Кадастровые номера объектов недвижимости, из которых образован объект недвижимости:	данные отсутствуют
Кадастровые номера образованных объектов недвижимости:	данные отсутствуют
Сведения о включении объекта недвижимости в состав предприятия как юридического лица:	
Государственный регистратор	ФГИС ЕГРН
полное наименование должности	подпись
	инициалы, фамилия

М.П.

Выписка из Единого государственного реестра недвижимости об объекте недвижимости

Сведения о характеристиках объекта недвижимости

<b>Жилая недвижимость</b>	
Лист № _____ Раздела 1 _____	Всего листов раздела 1: _____
31.08.2018 № 99/2018/157186213	
Кадастровый номер: 91:01:036004:19	
Категория земель:	Земли населенных пунктов
Вид разрешенного использования:	для строительства и обслуживания жилого дома, хозяйственных построек и сооружений (приусадебный участок)
Сведения о кадастровом назначении:	данные отсутствуют
Сведения о лесных объектах и об иных природных объектах, расположенных в пределах земельного участка:	данные отсутствуют
Сведения о том, что земельный участок полностью или частично расположен в границах зон с особыми условиями использования территории или территории объекта культурного наследия:	данные отсутствуют
Сведения о том, что земельный участок расположен в границах особой экономической зоны, территории опережающего социально-экономического развития, зоны территориального развития в Российской Федерации, иной зоны:	данные отсутствуют
Сведения о том, что земельный участок расположен в границах особо охраняемой природной территории, охотничьих угодий, лесничества, лесопарков:	данные отсутствуют
Сведения о результатах проведения государственного земельного надзора:	данные отсутствуют
Сведения о расположении земельного участка в границах территории, в отношении которой утвержден проект развития территории:	данные отсутствуют
Государственный регистратор	ФГИС ЕГРН
полное наименование должности	подпись
	инициалы, фамилия

М.П.

Выписка из Единого государственного реестра недвижимости об объекте недвижимости  
Сведения о зарегистрированных объектах недвижимости

<b>Земельный участок</b>	
Лист №: _____	Всего листов выписки: _____
31.08.2018 № 99/2018/157186213	Всего разделов: _____
Кадастровый номер: 91:01:036/04:19	
Условный номер земельного участка:	данные отсутствуют
Сведения о принятии акта (или) заключения договора, предусматривающего предоставление в соответствии с земельным законодательством исполнительным органом государственной власти или органом местного самоуправления, осуществляющим функции, в том числе, в отношении осуществления государственного управления, государственной или муниципальной собственности земельного участка для строительства нецелевого дома с использованием или нецелевого дома коммерческого использования:	данные отсутствуют
Сведения о том, что земельный участок или земельные участки образованы на основании решения об отчуждении земельного участка и (или) расположенного на нем объекта недвижимости для государственных или муниципальных нужд:	данные отсутствуют
Сведения о том, что земельный участок образован из земель или земельного участка, государственная собственность на которые не разграничена:	данные отсутствуют
Сведения о наличии земельного спора о местоположении границ земельного участка:	данные отсутствуют
Статус земли об объекте недвижимости:	Сведения об объекте недвижимости имеют статус "актуальные, ранее учтенные"
Особые отметки:	Правил земельного участка не установлено в соответствии с требованиями земельного законодательства. Сведения необходимые для заполнения раздела 3.1 отсутствуют. Сведения необходимые для заполнения раздела 4-го отсутствуют. Сведения необходимые для заполнения раздела 4.1 отсутствуют. Сведения необходимые для заполнения раздела 4.2 отсутствуют. Бондаренко Андрей Михайлович
Получатель выписки:	
Государственный регистратор	ФГИС ЕПРН
полное наименование должности	подпись
	инициалы, фамилия

М.П.

Выписка из Единого государственного реестра недвижимости об объекте недвижимости  
Сведения о зарегистрированных правах

<b>Земельный участок</b>	
Лист №: _____	Всего листов выписки: _____
31.08.2018 № 99/2018/157186213	Всего разделов: _____
Кадастровый номер: 91:01:036/04:19	
1. Правообладатель (правообладатели):	1.1 Хоменко Юлия Александровна
2. Вид, номер и дата государственной регистрации права:	2.1 Собственность, №91-01/001/045/2016-7042 от 19.04.2016
3. Ограничение права и образование объекта недвижимости:	не зарегистрировано
4. Договоры участия в долевом строительстве:	данные отсутствуют
5. Заявленные в суд/добром порядке права требования:	данные отсутствуют
6. Сведения о возращении в отчуждении зарегистрированного права:	данные отсутствуют
7. Сведения о наличии решения об отчуждении объекта недвижимости для государственных и муниципальных нужд:	данные отсутствуют
8. Сведения о невозможности государственной регистрации без личного участия правообладателя или его законного представителя:	данные отсутствуют
9. Правомогущие и сведения о наличии пасту выписки, но не раскрытых земельных или сведений о проведении государственной регистрации права (перехода, прекращения права), образовании права или обременения объекта недвижимости, ссылки в отношении объекта недвижимости:	данные отсутствуют
10. Ограничение права без необходимого в силу закона согласия третьего лица, органа:	данные отсутствуют
11. Сведения о невозможности государственной регистрации перехода, прекращения, ограничения права на земельный участок из земель сельскохозяйственного назначения:	данные отсутствуют
Государственный регистратор	
полное наименование должности	подпись
	инициалы, фамилия

М.П.

Выписка из Единого государственного реестра недвижимости об объекте недвижимости

Сведения о характеристиках объекта недвижимости

На основании запроса от 30.08.2018 г., поступившего на рассмотрение 31.08.2018 г., сообщая, что согласно записи Единого государственного реестра недвижимости

<b>Жилая недвижимость</b>	
Лист № _____ Раздела 1 _____	Всего листов раздела 1: _____
31.08.2018 № 99/2018/157185965	
Кадастровый номер: 91:01:036004:23	
Номер кадастрового квартала:	91:01:036004
Дата приема в кадастровый номер:	10.12.2014
Ранее присвоенный государственный учетный номер:	Кадастровый номер: 853639080360040212. Иной номер: 289467085000
Адрес:	г. Севастополь, Балаклавский р.-с. Орлянок, улица Каштановая, земельный участок 21
Площадь:	1631 кв. м
Кадастровая стоимость, руб.:	1501417,05
Кадастровые номера расположенных в пределах земельного участка объектов недвижимости:	данные отсутствуют
Кадастровые номера объектов недвижимости, из которых образован объект недвижимости:	данные отсутствуют
Кадастровые номера образующих объект недвижимости:	данные отсутствуют
Сведения о включении объекта недвижимости в состав предприятия как юридического комплекса:	
Государственный регистратор	ФГИС ЕГРН
полное наименование должности	подпись
	инициалы, фамилия

М.П.

Выписка из Единого государственного реестра недвижимости об объекте недвижимости

Сведения о характеристиках объекта недвижимости

<b>Жилая недвижимость</b>	
Лист № _____ Раздела 1 _____	Всего листов раздела 1: _____
31.08.2018 № 99/2018/157185965	
Кадастровый номер: 91:01:036004:23	
Категория земель:	Категория не установлена
Вид разрешенного использования:	для строительства и обслуживания жилого дома, хозяйственных построек и сооружений (приусадебный участок)
Сведения о кадастровом назначении:	данные отсутствуют
Сведения о лесных участках и об иных природных объектах, расположенных в пределах земельного участка:	данные отсутствуют
Сведения о том, что земельный участок полностью или частично расположен в границах зон с особыми условиями использования территории или территории объекта культурного наследия:	данные отсутствуют
Сведения о том, что земельный участок расположен в границах особой экономической зоны, территории опережающего социально-экономического развития, зоны территориального развития в Российской Федерации, иной зоны:	данные отсутствуют
Сведения о том, что земельный участок расположен в границах особо охраняемой природной территории, охотничьих угодий, лесничества, лесопарков:	данные отсутствуют
Сведения о результатах проведения государственного земельного надзора:	данные отсутствуют
Сведения о расположении земельного участка в границах территории, в отношении которой утверждены проекты развития территории:	данные отсутствуют
Государственный регистратор	ФГИС ЕГРН
полное наименование должности	подпись
	инициалы, фамилия

М.П.

Выписка из Единого государственного реестра недвижимости об объекте недвижимости  
Сведения о зарегистрированных объектах недвижимости

<b>Земельный участок</b>	
Лист №: _____	Всего листов выписки: _____
31.08.2018 № 99/2018/157185965	Всего разделов: _____
Кадастровый номер: 91:01:036/04:23	
Условный номер земельного участка: _____	данные отсутствуют
Сведения о принятии акта (или) заключения договора, предусматривающего предоставление в соответствии с земельным законодательством исполнительным органом государственной власти или органом местного самоуправления, осуществляющим функции, в том числе, в осуществлении государственной власти, муниципальной собственности земельного участка для строительства нецелевого дома индивидуального пользования или нецелевого дома коммерческого использования:	данные отсутствуют
Сведения о том, что земельный участок или земельные участки образованы на основании решения об отчуждении земельного участка и (или) распоряженного на нем объекта недвижимости для государственных или муниципальных нужд:	данные отсутствуют
Сведения о том, что земельный участок образован из земель или земельного участка, государственная собственность на которые не разграничена:	данные отсутствуют
Сведения о наличии земельного спора о местоположении границ земельного участка:	данные отсутствуют
Статус земли об объекте недвижимости:	Сведения об объекте недвижимости имеют статус "актуальные, ранее учтенные"
Особые отметки:	Правил земельного участка не установлено в соответствии с требованиями земельного законодательства. Сведения необходимые для заполнения раздела 3.1 отсутствуют. Сведения необходимые для заполнения раздела 4-го отсутствуют. Сведения необходимые для заполнения раздела 4.1 отсутствуют. Сведения необходимые для заполнения раздела 4.2 отсутствуют.
Подписать выписку:	Бондаренко Андрей Михайлович

Государственный регистратор	полное наименование должности	подпись	инициалы, фамилия
			М.П.

Выписка из Единого государственного реестра недвижимости об объекте недвижимости  
Сведения о зарегистрированных правах

<b>Земельный участок</b>			
Лист №: _____	Всего листов выписки: _____		
31.08.2018 № 99/2018/157185965	Всего разделов: _____		
Кадастровый номер: 91:01:036/04:23			
1. Правообладатель (правообладатели):	1.1 Никитин Николай Петрович		
2. Вид, номер и дата государственной регистрации права:	2.1 Собственность, №91-01/001/020/2015-718/1 от 04.09.2015		
3. Ограничение права и образование объекта недвижимости:	не зарегистрировано		
4. Договоры участия в долевом строительстве:	данные отсутствуют		
5. Заявленные в суд/арбитражном порядке права требования:	данные отсутствуют		
6. Сведения о возращении в отчуждении зарегистрированного права:	данные отсутствуют		
7. Сведения о наличии решения об отчуждении объекта недвижимости для государственных и муниципальных нужд:	данные отсутствуют		
8. Сведения о невозможности государственной регистрации без личного участия правообладателя или его законного представителя:	данные отсутствуют		
9. Правомогущие и сведения о наличии пасту выписки, но не раскрытых земельных или сведений о проведении государственной регистрации права (перехода, прекращения права), образовании права или обременения объекта недвижимости, ссылки на отношения объекта недвижимости:	данные отсутствуют		
10. Ограничение права без необходимого в силу закона согласия третьего лица, органа:	данные отсутствуют		
11. Сведения о невозможности государственной регистрации перехода, прекращения, ограничения права на земельный участок из земель сельскохозяйственного назначения:	данные отсутствуют		
Государственный регистратор	полное наименование должности	подпись	инициалы, фамилия
			М.П.

Выписка из Единого государственного реестра недвижимости об объекте недвижимости

Сведения о характеристиках объекта недвижимости

На основании запроса от 30.08.2018 г., поступившего на рассмотрение 31.08.2018 г., сообщая, что согласно записи Единого государственного реестра недвижимости

<b>Жилая недвижимость</b>	
Лист № _____ Раздела 1 _____	Всего листов выписки: _____
31.08.2018 № 99/2018/157185949	
Кадастровый номер: 91:01:036004:29	
Номер кадастрового квартала:	91:01:036004
Дата прекращения кадастрового номера:	20.08.2001
Ранее присвоенный государственный учетный номер:	данные отсутствуют
Адрес:	г. Севастополь, с. Орлянок, ул. Цесляева, 8
Площадь:	1928 кв. м
Кадастровые номера объектов недвижимости, из которых образован объект недвижимости:	17748204
Кадастровые номера расположенных в пределах земельного участка объектов недвижимости:	данные отсутствуют
Кадастровые номера объектов недвижимости, из которых образован объект недвижимости:	данные отсутствуют
Кадастровые номера образованных объектов недвижимости:	данные отсутствуют
Сведения о включении объекта недвижимости в состав предприятия как юридического лица:	данные отсутствуют
Государственный регистратор	ФГИС ЕГРН
полное наименование должности	подпись
	инициалы, фамилия

М.П.

Сведения о характеристиках объекта недвижимости

<b>Жилая недвижимость</b>	
Лист № _____ Раздела 1 _____	Всего листов выписки: _____
31.08.2018 № 99/2018/157185949	
Кадастровый номер: 91:01:036004:29	
Категория земель:	Земли населенных пунктов
Вид разрешенного использования:	для строительства и обслуживания жилого дома и хозяйственных построек
Сведения о кадастровом инженере:	данные отсутствуют
Сведения о лесах, водных объектах и об иных природных объектах, расположенных в пределах земельного участка:	данные отсутствуют
Сведения о том, что земельный участок полностью или частично расположен в границах зоны с особыми условиями использования территории или территории объекта культурного наследия:	данные отсутствуют
Сведения о том, что земельный участок расположен в границах особой экономической зоны, территории опережающего социально-экономического развития, зоны территориального развития в Российской Федерации, иной зоны:	данные отсутствуют
Сведения о том, что земельный участок расположен в границах особо охраняемой природной территории, охотничьих угодий, лесничеств, заказников:	данные отсутствуют
Сведения о результатах проведения государственного земельного истории:	данные отсутствуют
Сведения о расположении земельного участка в границах территории, в отношении которой утвержден проект межевания территории:	данные отсутствуют
Государственный регистратор	ФГИС ЕГРН
полное наименование должности	подпись
	инициалы, фамилия

М.П.

Выписка из Единого государственного реестра недвижимости об объекте недвижимости  
Сведения о зарегистрированных объектах недвижимости

Земельный участок		№ 01:01:036/004/29	
Лист № 31.08.2018	Раздел 1	Всего листов раздела 1: 1	Всего листов выписки: 1
Кадастровый номер: 01:01:036/004/29			
Условный номер земельного участка:	данные отсутствуют		
Сведения о принятии акта (или) заключения договора, предусматривающего предоставление в соответствии с земельным законодательством исполнительным органом государственной власти или органом местного самоуправления, осуществляющим функции, в том числе, для муниципальной собственности земельного участка для строительства жилого дома индивидуального использования или жилого дома коммерческого использования:	данные отсутствуют		
Сведения о том, что земельный участок или земельные участки образованы на основании решения об отчуждении земельного участка и (или) расположенного на нем объекта недвижимости для государственных или муниципальных нужд:	данные отсутствуют		
Сведения о том, что земельный участок образован из земель или земельного участка, государственная собственность на которые не разграничена:	данные отсутствуют		
Сведения о наличии земельного спора о местоположении границ земельного участка:	данные отсутствуют		
Статус записи об объекте недвижимости:	Сведения об объекте недвижимости имеют статус "актуальные, ранее учтены"		
Особые отметки:	Правил земельного участка не установлено в соответствии с требованиями земельного законодательства. Сведения необходимые для заполнения раздела 3.1 отсутствуют. Сведения необходимые для заполнения раздела 4 отсутствуют. Сведения необходимые для заполнения раздела 4.1 отсутствуют. Сведения необходимые для заполнения раздела 4.2 отсутствуют. Бондаренко Андрей Михайлович		
Государственный регистратор	полное наименование должности	подпись	инициалы, фамилия
			М.П.

Выписка из Единого государственного реестра недвижимости об объекте недвижимости  
Сведения о зарегистрированных правах

Земельный участок		№ 01:01:036/004/29	
Лист № 31.08.2018	Раздел 2	Всего листов раздела 2: 1	Всего листов выписки: 1
Кадастровый номер: 01:01:036/004/29			
1. Правообладатель (правообладатели):	1.1 Грашина Евгения Сергеевна		
2. Вид, номер и дата государственной регистрации права:	2.1 Дата государственности, №09101/036/004/29/01/001/2018-4 от 30.07.2018 года в праве 1/2		
3. Ограничение прав и обременение объекта недвижимости:	не зарегистрировано		
1. Правообладатель (правообладатели):	1.2 Шверова Анна Сергеевна		
2. Вид, номер и дата государственной регистрации права:	2.2 Дата государственности, №09101/036/004/29/01/001/2018-3 от 30.07.2018 года в праве 1/2		
3. Ограничение прав и обременение объекта недвижимости:	не зарегистрировано		
4. Договоры участия в долевом строительстве:	данные отсутствуют		
5. Сведения о возведении в отношении зарегистрированного права государственных и муниципальных нужд:	данные отсутствуют		
6. Сведения о наличии решения об отчуждении зарегистрированного права государственными и муниципальными нужд:	данные отсутствуют		
7. Сведения о невозможности государственной регистрации без личного участия правообладателя или его законного представителя:	данные отсутствуют		
8. Промоутинговая и сведения о наличии публичных, но не расконтурных земельных или сведений государственной регистрации права (перехода, прекращения права), ограничение права или обременение объекта недвижимости, сведения об отношении объекта недвижимости:	данные отсутствуют		
9. Сведения об ограничении государственной регистрации сделок, права, ограничения права без необходимости в силу закона отлагать третьего лица, органы:	данные отсутствуют		
10. Промоутинг, ограничение права на земельный участок из земель сельскохозяйственного назначения:	данные отсутствуют		
Государственный регистратор	полное наименование должности	подпись	инициалы, фамилия
			М.П.



Выписка из Единого государственного реестра недвижимости об объекте недвижимости

Сведения о характеристиках объекта недвижимости

На основании запроса от 30.08.2018 г., поступившего на рассмотрение 31.08.2018 г., сообщая, что согласно записи Единого государственного реестра недвижимости

<b>Жилая недвижимость</b>	
Лист № _____ Раздела 1 _____	Всего листов выписки: _____
31.08.2018 № 99/2018/157184057	
Кадастровый номер: 91:01:036004:34	
Номер кадастрового квартала: 91:01:036004 Дата прекращения кадастрового номера: 08.01.2010 Ранее присвоенный государственный учетный номер: Кадастровый номер: 8536590700360040145 Адрес: г. Севастополь, с. Орлянов, ул. Кайрабы, 10 Площадь: 1266 кв. м Кадастровый стоимост. руб.: 11654163 Кадастровые номера расположенных в пределах земельного участка объектов недвижимости: данные отсутствуют Кадастровые номера объектов недвижимости, из которых образован объект недвижимости: данные отсутствуют Кадастровые номера образованных объектов недвижимости: данные отсутствуют Сведения о включении объекта недвижимости в состав предприятия как юридического лица: данные отсутствуют	
Государственный регистратор	ФГИС ЕГРН
полное наименование должности	подпись
	инициалы, фамилия

М.П.

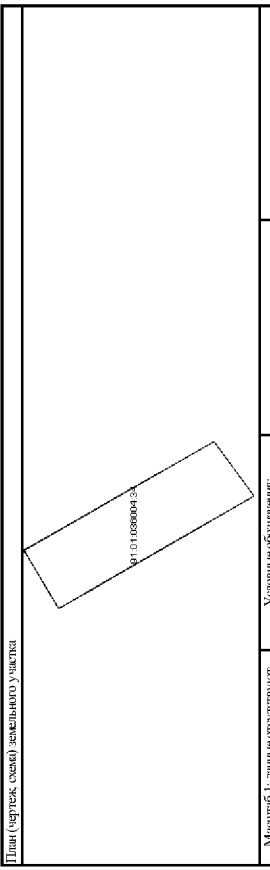
<b>Жилая недвижимость</b>	
Лист № _____ Раздела 1 _____	Всего листов выписки: _____
31.08.2018 № 99/2018/157184057	
Кадастровый номер: 91:01:036004:34	
Категория земель: Земли населенных пунктов Вид разрешенного использования: для строительства и обслуживания жилого дома, хозяйственных построек и сооружений (приусадебный участок) Сведения о кадастровом назначении: данные отсутствуют Сведения о лесных объектах и об иных природных объектах, расположенных в пределах земельного участка: данные отсутствуют Сведения о том, что земельный участок полностью или частично расположен в границах зон с особыми условиями использования территорий или территории объекта культурного наследия: данные отсутствуют Сведения о том, что земельный участок расположен в границах особой экономической зоны, территории опережающего социально-экономического развития, зоны территориального развития в Российской Федерации, иной зоны: данные отсутствуют Сведения о том, что земельный участок расположен в границах особо охраняемой природной территории, охотничьих угодий, лесничества, лесопарков: данные отсутствуют Сведения о результатах проведения государственного земельного надзора: данные отсутствуют Сведения о расположении земельного участка в границах территории, в отношении которой утвержден проект развития территории: данные отсутствуют	
Государственный регистратор	ФГИС ЕГРН
полное наименование должности	подпись
	инициалы, фамилия

М.П.

Выписка из Единого государственного реестра недвижимости об объекте недвижимости  
Сведения о характеристиках объекта недвижимости

<b>Земельный участок</b>	
Лист № _____ Раздел 1	Всего листов выписки _____
31.08.2018 № 99/2018/157186057	Всего разделов: _____
Кадастровый номер: _____	91:01:0360404:34
Условный номер земельного участка:	
Сведения о принятии акта (или) заключения договора, предусмотренных законодательством в соответствии с земельным законодательством исполнительных органов государственной власти или органов местного самоуправления, находящихся в государственной или муниципальной собственности земельного участка для строительства недвижимого имущества или иного недвижимого имущества, подлежащего использованию или использованию:	данные отсутствуют
Сведения о том, что земельный участок или земельные участки образованы на основании решения об отчуждении земельного участка и (или) расположенного на нем объекта недвижимости для государственных или муниципальных нужд:	данные отсутствуют
Сведения о том, что земельный участок образован из земель или земельного участка, государственная собственность на которые не разграничена:	данные отсутствуют
Сведения о наличии земельного спора о местоположении границ земельного участка:	данные отсутствуют
Статус записи об объекте недвижимости:	Сведения об объекте недвижимости имеют статус "актуальные, ранее утверждённые"
Общие отметки:	Правила земельного участка не установлены в соответствии с требованиями земельного законодательства. Сведения необходимые для заполнения раздела 2 отсутствуют. Сведения необходимые для заполнения раздела 3.1 отсутствуют. Сведения необходимые для заполнения раздела 4.1 отсутствуют. Сведения необходимые для заполнения раздела 4.2 отсутствуют.
Подпись выписки:	Бондаренко Андрей Михайлович
Государственный регистратор	подпись _____
полное наименование должности _____	
М.П. _____	
инициалы, фамилия _____	

Выписка из Единого государственного реестра недвижимости об объекте недвижимости  
Описание местоположения земельного участка

<b>Земельный участок</b>	
Лист № _____ Раздел 3	Всего листов выписки _____
31.08.2018 № 99/2018/157186057	Всего разделов: _____
Кадастровый номер: _____	91:01:0360404:34
План (чертеж, схема) земельного участка	
	
Масштаб 1: данные отсутствуют	Условные обозначения: _____
Государственный регистратор	
полное наименование должности _____	
М.П. _____	
инициалы, фамилия _____	

**ФГИС ЕГРН**  
наименование органа регистрации прав

Выписка из Единого государственного реестра недвижимости об объекте недвижимости  
Сведения о характеристиках объекта недвижимости

На основании запроса от 30.08.2018 г., поступившего на рассмотрение 31.08.2018 г., сообщая, что согласно записи Единого государственного реестра недвижимости

**Жилая недвижимость**

Лист № \_\_\_\_\_ Раздела 1 \_\_\_\_\_ Всего листов выписки: \_\_\_\_\_  
 31.08.2018 № 99/2018/157186/01 Всего разделов: \_\_\_\_\_  
 Кадастровый номер: 91:01:036004:38

Категория земель:	Категория не установлена
Вид разрешенного использования:	для строительства и обслуживания жилого дома, хозяйственных построек и сооружений (при садовом участке)
Сведения о кадастровом назначении	данные отсутствуют
Сведения о лесных участках и об иных природных объектах, расположенных в пределах земельного участка	данные отсутствуют
Сведения о том, что земельный участок полностью или частично расположен в границах зон с особыми условиями использования территории или территории объекта культурного наследия	данные отсутствуют
Сведения о том, что земельный участок расположен в границах особой экономической зоны, территории опережающего социально-экономического развития, зоны территориального развития в Российской Федерации, иной зоны	данные отсутствуют
Сведения о том, что земельный участок расположен в границах особой охраняемой природной территории, охотничьих угодий, лесничества, лесопарков:	данные отсутствуют
Сведения о результатах проведения государственного земельного надзора:	данные отсутствуют
Сведения о расположении земельного участка в границах территории, в отношении которой утвержден проект развития территории:	данные отсутствуют

Государственный регистратор \_\_\_\_\_ подпись \_\_\_\_\_  
 полное наименование должности \_\_\_\_\_ ФГИС ЕГРН инициалы, фамилия

М.П.

**ФГИС ЕГРН**  
наименование органа регистрации прав

Выписка из Единого государственного реестра недвижимости об объекте недвижимости  
Сведения о характеристиках объекта недвижимости

На основании запроса от 30.08.2018 г., поступившего на рассмотрение 31.08.2018 г., сообщая, что согласно записи Единого государственного реестра недвижимости

**Жилая недвижимость**

Лист № \_\_\_\_\_ Раздела 1 \_\_\_\_\_ Всего листов выписки: \_\_\_\_\_  
 31.08.2018 № 99/2018/157186/01 Всего разделов: \_\_\_\_\_  
 Кадастровый номер: 91:01:036004:38

Номер кадастрового квартала:	91:01:036004
Дата приема в кадастровый номер:	19.04.2007
Ранее присвоенный государственный учетный номер:	Кадастровый номер: 8536590700360040052
Адрес:	г. Севастополь, с. Орлянов, ул. Панаева, 26
Площадь:	1042 кв. м
Кадастровая стоимость, руб.:	959213.1
Кадастровые номера расположенных в пределах земельного участка объектов недвижимости	данные отсутствуют
Кадастровые номера объектов недвижимости, из которых образован объект недвижимости	данные отсутствуют
Кадастровые номера образованных объектов недвижимости:	данные отсутствуют
Сведения о включении объекта недвижимости в состав предприятия как юридического лица:	данные отсутствуют

Государственный регистратор \_\_\_\_\_ подпись \_\_\_\_\_  
 полное наименование должности \_\_\_\_\_ ФГИС ЕГРН инициалы, фамилия

М.П.

Выписка из Единого государственного реестра недвижимости об объекте недвижимости  
Сведения о зарегистрированных объектах недвижимости

<b>Земельный участок</b>	
Лист №: _____	Всего листов выписки: _____
31.08.2018 № 99/2018/157186/01	Всего разделов: _____
Кадастровый номер: _____	91:01:0360404:38
Условный номер земельного участка:	данные отсутствуют
Сведения о принятии акта (или) заключения договора, предусмотренного законодательством в соответствии с земельным законодательством исполнительных органов государственной власти или органов местного самоуправления, находящихся в государственной или муниципальной собственности земельного участка для строительства жилого дома, индивидуального использования или нежилого дома коммерческого использования:	данные отсутствуют
Сведения о том, что земельный участок или земельные участки образованы на основании решения об отчуждении земельного участка и (или) расположенного на нем объекта недвижимости для государственных или муниципальных нужд:	данные отсутствуют
Сведения о том, что земельный участок образован из земель или земельного участка, государственная собственность на которые не разграничена:	данные отсутствуют
Сведения о наличии земельного спора о местоположении границ земельного участка:	данные отсутствуют
Статус земли об объекте недвижимости:	Сведения об объекте недвижимости имеют статус "актуальные, ранее учтенные"
Особые отметки:	Правил земельного участка не установлено в соответствии с требованиями земельного законодательства. Сведения необходимые для заполнения раздела 3.1 отсутствуют. Сведения необходимые для заполнения раздела 4 отсутствуют. Сведения необходимые для заполнения раздела 4.1 отсутствуют. Сведения необходимые для заполнения раздела 4.2 отсутствуют. Бондаренко Андрей Михайлович
Государственный регистратор	полное наименование должности
	подпись
	ФГИС ЕПРН
	инициалы, фамилия

М.П.

Выписка из Единого государственного реестра недвижимости об объекте недвижимости  
Сведения о зарегистрированных правах

<b>Земельный участок</b>	
Лист №: _____	Всего листов выписки: _____
31.08.2018 № 99/2018/157186/01	Всего разделов: _____
Кадастровый номер: _____	91:01:0360404:38
1. Правообладатель (правообладатели):	1.1 Бюро из Сервис Сервисов
2. Вид, номер и дата государственной регистрации права:	2.1 Собственность, №91-01/001-033/2015-1082 от 23.07.2015
3. Ограничение права и образование объекта недвижимости:	не зарегистрировано
4. Договоры участия в долевом строительстве:	данные отсутствуют
5. Заявленные в суд/арбитражном порядке права требования:	данные отсутствуют
6. Сведения о возращении в отозванной зарегистрированного праве:	данные отсутствуют
7. Сведения о наличии решения об отчуждении объекта недвижимости для государственных и муниципальных нужд:	данные отсутствуют
8. Сведения о невозможности государственной регистрации без личного участия правообладателя или его законного представителя:	данные отсутствуют
9. Правомогущие и сведения о наличии пасты выписки, но не раскрытых земельных или сведений о проведении государственной регистрации права (перехода, прекращения права), образовании права или обременения объекта недвижимости, сведения в отношении объекта недвижимости:	данные отсутствуют
10. Ограничение права без необходимого в силу закона согласия третьего лица, органа:	данные отсутствуют
11. Сведения о невозможности государственной регистрации перехода, прекращения, ограничения права на земельный участок из земель сельскохозяйственного назначения:	данные отсутствуют
Государственный регистратор	полное наименование должности
	подпись
	ФГИС ЕПРН
	инициалы, фамилия

М.П.

Выписка из Единого государственного реестра недвижимости об объекте недвижимости  
Сведения о характеристиках объекта недвижимости

ФГИС ЕГРН  
наименование органа регистрации прав

Выписка из Единого государственного реестра недвижимости об объекте недвижимости  
Сведения о характеристиках объекта недвижимости

Основания запроса от 30.08.2018 г., поступившего на рассмотрение 31.08.2018 г., сообщаю, что согласно записи Единого государственного реестра недвижимости:

<b>Жилая недвижимость</b>	
Лист № _____ Раздела 1 _____	Всего листов выписки: _____
31.08.2018 № 99/2018/157186/197	
Кадастровый номер: 91:01:036004:52	
Номер кадастрового квартала:	91:01:036004
Дата приема в кадастровый номер:	20.10.2010
Ранее присвоенный государственный учетный номер:	Кадастровый номер: 8536590700360040195
Адрес:	г. Севастополь, с. Орлянов, ул. Папинова, 2
Площадь:	1248 кв. м
Кадастровая стоимость, руб.:	1488464
Кадастровые номера расположенных в пределах земельного участка объектов недвижимости:	данные отсутствуют
Кадастровые номера объектов недвижимости, из которых образован объект недвижимости:	данные отсутствуют
Кадастровые номера образованных объектов недвижимости:	данные отсутствуют
Сведения о включении объекта недвижимости в состав предприятия как юридического комплекса:	
Государственный регистратор	ФГИС ЕГРН
полное наименование должности	подпись
	инициалы, фамилия

М.П.

<b>Жилая недвижимость</b>	
Лист № _____ Раздела 1 _____	Всего листов выписки: _____
31.08.2018 № 99/2018/157186/197	
Кадастровый номер: 91:01:036004:52	
Категория земель:	Земли населенных пунктов
Вид разрешенного использования:	для строительства и обслуживания жилого дома, хозяйственных построек и сооружений (приусадебный участок)
Сведения о кадастровом назначении:	данные отсутствуют
Сведения о лесных объектах и об иных природных объектах, расположенных в пределах земельного участка:	данные отсутствуют
Сведения о том, что земельный участок полностью или частично расположен в границах зон с особыми условиями использования территории или территории объекта культурного наследия:	данные отсутствуют
Сведения о том, что земельный участок расположен в границах особой экономической зоны, территории опережающего социально-экономического развития, зоны территориального развития в Российской Федерации, иной зоны:	данные отсутствуют
Сведения о том, что земельный участок расположен в границах особой охраняемой природной территории, охотничьих угодий, лесничества, лесопарков:	данные отсутствуют
Сведения о результатах проведения государственного земельного надзора:	данные отсутствуют
Сведения о расположении земельного участка в границах территории, в отношении которой утверждены проекты развития территории:	данные отсутствуют
Государственный регистратор	ФГИС ЕГРН
полное наименование должности	подпись
	инициалы, фамилия

М.П.

Выписка из Единого государственного реестра недвижимости об объекте недвижимости  
Сведения о зарегистрированных объектах недвижимости

<b>Земельный участок</b>	
Лист №: _____	Всего листов выписки: _____
31.08.2018 № 99/2018/1571861/97	Всего разделов: _____
Кадастровый номер: 91:01:036004:52	
Условный номер земельного участка:	данные отсутствуют
Сведения о принятии акта (или) заключения договора, предусматривающего предоставление в соответствии с земельным законодательством исполнительным органом государственной власти или органом местного самоуправления полномочия осуществлять в государственной или муниципальной собственности земельного участка для строительства нецелевого дома с использованием или нецелевого дома коммерческого использования:	данные отсутствуют
Сведения о том, что земельный участок или земельные участки образованы на основании решения об отчуждении земельного участка и (или) расположенного на нем объекта недвижимости для государственных или муниципальных нужд:	данные отсутствуют
Сведения о том, что земельный участок образован из земель или земельного участка, государственная собственность на которые не разграничена:	данные отсутствуют
Сведения о наличии земельного спора о местоположении границ земельного участка:	данные отсутствуют
Статус земли об объекте недвижимости:	Сведения об объекте недвижимости имеют статус "актуальные, ранее учтенные"
Особые отметки:	Правки земельного участка не установлены в соответствии с требованиями земельного законодательства. Сведения необходимые для заполнения раздела 3.1 отсутствуют. Сведения необходимые для заполнения раздела 4 отсутствуют. Сведения необходимые для заполнения раздела 4.1 отсутствуют. Сведения необходимые для заполнения раздела 4.2 отсутствуют. Бондаренко Андрей Михайлович
Получатель выписки:	
Государственный регистратор	ФГИС ЕПРН
полное наименование должности	подпись
	инициалы, фамилия

М.П.

Выписка из Единого государственного реестра недвижимости об объекте недвижимости  
Сведения о зарегистрированных правах

<b>Земельный участок</b>	
Лист №: _____	Всего листов выписки: _____
31.08.2018 № 99/2018/1571861/97	Всего разделов: _____
Кадастровый номер: 91:01:036004:52	
1. Правообладатель (правообладатели):	1.1 Коваленко Дарина Александровна
2. Вид, номер и дата государственной регистрации права:	2.1 Собственность, №91:01:036004:52:01:001/2017-3 от 27.03.2017 не зарегистрировано
3. Ограничение права и образование объекта недвижимости:	данные отсутствуют
4. Договоры участия в долевом строительстве:	данные отсутствуют
5. Заявленные в суд/арбитражном порядке права требования:	данные отсутствуют
6. Сведения о возращении в отчуждении зарегистрированного права:	данные отсутствуют
7. Сведения о наличии решения об отчуждении объекта недвижимости для государственных и муниципальных нужд:	данные отсутствуют
8. Сведения о невозможности государственной регистрации без личного участия правообладателя или его законного представителя:	данные отсутствуют
9. Правомогущие и сведения о наличии пасту выписки, но не раскрытых земельных или сведений о проведении государственной регистрации права (перехода, прекращения права), образовании права или обременения объекта недвижимости, ссылки в отношении объекта недвижимости:	данные отсутствуют
10. Ограничение права без необходимого в силу закона согласия третьего лица, органа:	данные отсутствуют
11. Сведения о невозможности государственной регистрации перехода, прекращения, ограничения права на земельный участок из земель сельскохозяйственного назначения:	данные отсутствуют
Государственный регистратор	
полное наименование должности	подпись
	инициалы, фамилия

М.П.

Выписка из Единого государственного реестра недвижимости об объекте недвижимости

Сведения о характеристиках объекта недвижимости

На основании запроса от 30.08.2018 г., поступившего на рассмотрение 31.08.2018 г., сообщая, что согласно записи Единого государственного реестра недвижимости

<b>Жилая недвижимость</b>	
Лист № _____ Раздела 1 _____	Всего листов выписки: _____
31.08.2018 № 99/2018/157186261	
Кадастровый номер: 91/01/036004/53	
Номер кадастрового квартала:	91/01/036004
Дата приема в кадастровый номер:	29.06.2005
Ранее присвоенный государственный учетный номер:	Кадастровый номер: 8536590700360040026
Адрес:	г. Севастополь, с. Орлянов, ул. Капитанов, 7
Площадь:	1147 кв. м
Кадастровая стоимость, руб.:	105870,85
Кадастровые номера расположенных в пределах земельного участка объектов недвижимости:	данные отсутствуют
Кадастровые номера объектов недвижимости, из которых образован объект недвижимости:	данные отсутствуют
Кадастровые номера образующих объект недвижимости:	данные отсутствуют
Сведения о включении объекта недвижимости в состав предприятия как юридического комплекса:	
Государственный регистратор	ФГИС ЕГРН
полное наименование должности	подпись
	инициалы, фамилия

М.П.

Сведения о характеристиках объекта недвижимости

<b>Жилая недвижимость</b>	
Лист № _____ Раздела 1 _____	Всего листов выписки: _____
31.08.2018 № 99/2018/157186261	
Кадастровый номер: 91/01/036004/53	
Категория земель:	Земли населенных пунктов
Вид разрешенного использования:	для строительства и обслуживания жилого дома, хозяйственных построек и сооружений (приусадебный участок)
Сведения о кадастровом назначении:	данные отсутствуют
Сведения о лесных объектах и об иных природных объектах, расположенных в пределах земельного участка:	данные отсутствуют
Сведения о том, что земельный участок полностью или частично расположен в границах зон с особыми условиями использования территории или территории объекта культурного наследия:	данные отсутствуют
Сведения о том, что земельный участок расположен в границах особой экономической зоны, территории опережающего социально-экономического развития, зоны территориального развития в Российской Федерации, иной зоны:	данные отсутствуют
Сведения о том, что земельный участок расположен в границах особой охраняемой природной территории, охотничьих угодий, лесничества, лесопарков:	данные отсутствуют
Сведения о результатах проведения государственного земельного надзора:	данные отсутствуют
Сведения о расположении земельного участка в границах территории, в отношении которой утвержден проект развития территории:	данные отсутствуют
Государственный регистратор	ФГИС ЕГРН
полное наименование должности	подпись
	инициалы, фамилия

М.П.

Выписка из Единого государственного реестра недвижимости об объекте недвижимости  
Сведения о зарегистрированных объектах недвижимости

<b>Земельный участок</b>		Информация об объекте недвижимости	
Лист №: _____	Раздел 1	Всего листов выписки: _____	Всего листов выписки: _____
31.08.2018 № 99/2018/157186261		9101-03604453	
Кадастровый номер:		9101-03604453	
Условный номер земельного участка: данные отсутствуют			
Сведения о принятии акта и (или) заключения договора, предусматривающего предоставление в соответствии с земельным законодательством исполнительным органом государственной власти или органом местного самоуправления полномочий по осуществлению или осуществлению полномочий государственной власти для муниципальной собственности земельного участка для строительства нецелевого дома социального использования или нецелевого дома коммерческого использования:			
Сведения о том, что земельный участок или земельные участки образованы на основании решения об отчуждении земельного участка и (или) расположенного на нем объекта недвижимости для государственных или муниципальных нужд:			
Сведения о том, что земельный участок образован из земель или земельного участка, государственная собственность на которые не разграничена:			
Сведения о наличии земельного спора о местоположении границ земельного участка:			
Статус земли об объекте недвижимости			
Особые отметки			
31.08.2018 № 99/2018/157186261			
Подписать выписку: Бондаренко Андрей Михайлович			
Государственный регистратор		полное наименование должности	
		подпись	
		М.П.	
		ФГИС ЕПРН	
		инициалы, фамилия	

Выписка из Единого государственного реестра недвижимости об объекте недвижимости  
Сведения о зарегистрированных правах

<b>Земельный участок</b>		Информация об объекте недвижимости	
Лист №: _____	Раздел 2	Всего разделов: _____	Всего листов выписки: _____
31.08.2018 № 99/2018/157186261		9101-03604453	
Кадастровый номер:		9101-03604453	
1. Правообладатель (правообладатели):			
1.1. Рогожа Петр Иванович			
2. Вид, номер и дата государственной регистрации права:			
2.1. Долевая собственность, №91-01/001-91/001/156/2016-19661 от 24.11.2016, дата в преше 1/2			
3. Ограничение прав и обременение объекта недвижимости:			
не зарегистрировано			
1.2. Кривченко Татьяна Владимировна			
2. Вид, номер и дата государственной регистрации права:			
2.2. Долевая собственность, №9101-03604453-91/001/2018-2 от 13.03.2018, дата в преше 1/2			
3. Ограничение прав и обременение объекта недвижимости:			
не зарегистрировано			
4. Договоры участия в долевом строительстве:			
данные отсутствуют			
5. Заключены в судебном порядке права требования:			
данные отсутствуют			
6. Сведения о возращении в отчуждении зарегистрированного права:			
данные отсутствуют			
7. Сведения о наличии решения об отчуждении объекта недвижимости для государственных и муниципальных нужд:			
данные отсутствуют			
8. Сведения о невозможности государственной регистрации без личного участия правообладателя или его законного представителя:			
данные отсутствуют			
9. Правомогущая и сведения о наличии государственного заказа, а также о предоставлении государственной услуги (перехода, прекращения права), ограничение права или обременение объекта недвижимости, сведения в отношении объекта недвижимости:			
данные отсутствуют			
10. Ограничение права без необходимости государственной регистрации сделки, права, ограничения права без необходимости в силу закона отлагать третьего лица, органы:			
данные отсутствуют			
11. Претензии, ограничения права на земельный участок из земель нецелевого назначения:			
данные отсутствуют			
Государственный регистратор		полное наименование должности	
		подпись	
		М.П.	
		ФГИС ЕПРН	
		инициалы, фамилия	



**Сведения о характеристиках объекта недвижимости**

Лист № \_\_\_\_\_ Раздела 1 Всего листов раздела 1: \_\_\_\_\_ Всего листов выписки: \_\_\_\_\_

31.08.2018 № 99/2018/157186250

Кадастровый номер: 91:01:036004:54

Жилая зона	Земли населенных пунктов
Вид разрешенного использования:	для строительства и обслуживания жилого дома, хозяйственных построек и сооружений (при садовом участке)
Сведения о кадастровом назначении	данные отсутствуют
Сведения о лесных участках и об иных природных объектах, расположенных в пределах земельного участка	данные отсутствуют
Сведения о том, что земельный участок полностью или частично расположен в границах зон с особыми условиями использования территории или территории объекта культурного наследия	данные отсутствуют
Сведения о том, что земельный участок расположен в границах особой экономической зоны, территории опережающего социально-экономического развития, зоны территориального развития в Российской Федерации, иной зоны	данные отсутствуют
Сведения о том, что земельный участок расположен в границах особой охраняемой природной территории, охотничьих угодий, лесничества, лесопарков:	данные отсутствуют
Сведения о результатах проведения государственного земельного надзора:	данные отсутствуют
Сведения о расположении земельного участка в границах территории, в отношении которой утверждены проекты развития территории:	данные отсутствуют

Государственный регистратор \_\_\_\_\_ подпись \_\_\_\_\_

М.П. \_\_\_\_\_

**Сведения о характеристиках объекта недвижимости**

Лист № \_\_\_\_\_ Раздела 1 Всего листов раздела 1: \_\_\_\_\_ Всего листов выписки: \_\_\_\_\_

31.08.2018 № 99/2018/157186250

Кадастровый номер: 91:01:036004:54

Жилая зона	Земли населенных пунктов
Вид разрешенного использования:	для строительства и обслуживания жилого дома, хозяйственных построек и сооружений (при садовом участке)
Сведения о кадастровом назначении	данные отсутствуют
Сведения о лесных участках и об иных природных объектах, расположенных в пределах земельного участка	данные отсутствуют
Сведения о том, что земельный участок полностью или частично расположен в границах зон с особыми условиями использования территории или территории объекта культурного наследия	данные отсутствуют
Сведения о том, что земельный участок расположен в границах особой экономической зоны, территории опережающего социально-экономического развития, зоны территориального развития в Российской Федерации, иной зоны	данные отсутствуют
Сведения о том, что земельный участок расположен в границах особой охраняемой природной территории, охотничьих угодий, лесничества, лесопарков:	данные отсутствуют
Сведения о результатах проведения государственного земельного надзора:	данные отсутствуют
Сведения о расположении земельного участка в границах территории, в отношении которой утверждены проекты развития территории:	данные отсутствуют

Государственный регистратор \_\_\_\_\_ подпись \_\_\_\_\_

М.П. \_\_\_\_\_

Выписка из Единого государственного реестра недвижимости об объекте недвижимости  
Сведения о зарегистрированных объектах недвижимости

<b>Земельный участок</b>	
Лист №: _____	Всего листов выписки: _____
31.08.2018 № 99/2018/157186250	Всего разделов: _____
Кадастровый номер: 91:01:0360404-54	
Условный номер земельного участка: _____	данные отсутствуют
Сведения о принятии акта (или) заключения договора, предусматривающего предоставление в соответствии с земельным законодательством исполнительным органом государственной власти или органом местного самоуправления полномочий по управлению находящимся в государственной или муниципальной собственности земельным участком для строительства нового дома с целью использования или нового дома коммерческого использования:	данные отсутствуют
Сведения о том, что земельный участок или земельные участки образованы на основании решения об отчуждении земельного участка и (или) расположенного на нем объекта недвижимости для государственных или муниципальных нужд:	данные отсутствуют
Сведения о том, что земельный участок образован из земель или земельного участка, государственная собственность на которые не разграничена:	данные отсутствуют
Сведения о наличии земельного спора о местоположении границ земельного участка:	данные отсутствуют
Статус земли об объекте недвижимости:	Сведения об объекте недвижимости имеют статус "актуальные, ранее учтенные"
Особые отметки:	Правки земельного участка не установлены в соответствии с требованиями земельного законодательства. Сведения необходимые для заполнения раздела 3.1 отсутствуют. Сведения необходимые для заполнения раздела 4-го отсутствуют. Сведения необходимые для заполнения раздела 4.1 отсутствуют. Сведения необходимые для заполнения раздела 4.2 отсутствуют.
Подписать выписку:	Бондаренко Андрей Михайлович

Государственный регистратор	полное наименование должности	подпись	инициалы, фамилия
			М.П.

Выписка из Единого государственного реестра недвижимости об объекте недвижимости  
Сведения о зарегистрированных правах

<b>Земельный участок</b>	
Лист №: _____	Всего листов выписки: _____
31.08.2018 № 99/2018/157186250	Всего разделов: _____
Кадастровый номер: 91:01:0360404-54	
1. Правообладатель (правообладатели):	1.1 Шелковенко Татьяна Викторовна
2. Вид, номер и дата государственной регистрации права:	2.1 Собственность, №91-01/001/189/2016-7962 от 20.12.2016
3. Ограничение права и образование объекта недвижимости:	не зарегистрировано
4. Договоры участия в долевом строительстве:	данные отсутствуют
5. Заявленные в суд/арбитражном суде требования:	данные отсутствуют
6. Сведения о возращении в отчуждении зарегистрированного права:	данные отсутствуют
7. Сведения о наличии решения об отчуждении объекта недвижимости для государственных и муниципальных нужд:	данные отсутствуют
8. Сведения о невозможности государственной регистрации без личного участия правообладателя или его законного представителя:	данные отсутствуют
9. Правомогущие и сведения о наличии пасту выписки, но не раскрытых земельных или сведений о проведении государственной регистрации права (перехода, прекращения права), образовании права или обременения объекта недвижимости, ссылки на отношения объекта недвижимости:	данные отсутствуют
10. Ограничения права без необходимого в силу закона согласия третьего лица, органа:	данные отсутствуют
11. Сведения о невозможности государственной регистрации перехода, прекращения, ограничения права на земельный участок из земель сельскохозяйственного назначения:	данные отсутствуют

Государственный регистратор	полное наименование должности	подпись	инициалы, фамилия
			М.П.

Выписка из Единого государственного реестра недвижимости об объекте недвижимости  
Сведения о характеристиках объекта недвижимости

Жилая недвижимость

Лист № \_\_\_\_\_ Раздела 1 \_\_\_\_\_ Всего листов раздела 1: \_\_\_\_\_ Всего листов выписки: \_\_\_\_\_

31.08.2018 № 99/2018/157185976

Кадастровый номер: 91:01:036004:72

Категория земель:	Категория не установлена
Вид разрешенного использования:	для строительства и обслуживания жилого дома, хозяйственных построек и сооружений (приусадебный участок)
Сведения о кадастровом назначении:	данные отсутствуют
Сведения о лесных участках и об иных природных объектах, расположенных в пределах земельного участка:	данные отсутствуют
Сведения о том, что земельный участок является или частично расположен в границах зон с особыми условиями использования территории или территории объекта культурного наследия:	данные отсутствуют
Сведения о том, что земельный участок расположен в границах особой экономической зоны, территории опережающего социально-экономического развития, зоны территориального развития в Российской Федерации, иной зоны:	данные отсутствуют
Сведения о том, что земельный участок расположен в границах особой охраняемой природной территории, охотничьих угодий, лесничества, лесопарков:	данные отсутствуют
Сведения о результатах проведения государственного земельного надзора:	данные отсутствуют
Сведения о расположении земельного участка в границах территории, в отношении которой утверждён проект развития территории:	данные отсутствуют

Государственный регистратор \_\_\_\_\_ подпись \_\_\_\_\_

ФГИС ЕГРН \_\_\_\_\_ инициалы, фамилия \_\_\_\_\_

М.П.

Выписка из Единого государственного реестра недвижимости об объекте недвижимости  
Сведения о характеристиках объекта недвижимости

Жилая недвижимость

Лист № \_\_\_\_\_ Раздела 1 \_\_\_\_\_ Всего листов раздела 1: \_\_\_\_\_ Всего листов выписки: \_\_\_\_\_

31.08.2018 № 99/2018/157185976

Кадастровый номер: 91:01:036004:72

На основании запроса от 30.08.2018 г., поступившего на рассмотрение 31.08.2018 г., сообщая, что согласно записям Единого государственного реестра недвижимости:

Номер кадастрового квартала:	91:01:036004
Дата приема в кадастровый номер:	28.08.2008
Ранее присвоенный государственный учетный номер:	Кадастровый номер: 8536590700360040106
Адрес:	г. Севастополь, с. Орлянов, ул. Панаева, д. 16
Площадь:	1135 кв. м
Кадастровый стоимост. руб.:	1044824,25
Кадастровые номера расположенных в пределах земельного участка объектов недвижимости:	данные отсутствуют
Кадастровые номера объектов недвижимости, из которых образован объект недвижимости:	данные отсутствуют
Кадастровые номера образующих объектов недвижимости:	данные отсутствуют
Сведения о включении объекта недвижимости в состав предприятия как юридического комплекса:	

Государственный регистратор \_\_\_\_\_ подпись \_\_\_\_\_

ФГИС ЕГРН \_\_\_\_\_ инициалы, фамилия \_\_\_\_\_

М.П.

Выписка из Единого государственного реестра недвижимости об объекте недвижимости  
Сведения о зарегистрированных объектах недвижимости

<b>Земельный участок</b>	
Лист №: _____	Всего листов выписки: _____
31.08.2018 № 99/2018/157185976	Всего разделов: _____
Кадастровый номер: 91:01:0360404-72	
Условный номер земельного участка:	данные отсутствуют
Сведения о принятии акта (или) заключения договора, предусматривающего предоставление в соответствии с земельным законодательством исполнительным органом государственной власти или органом местного самоуправления полномочий по управлению находящимся в государственной или муниципальной собственности земельным участком для строительства нецелевого дома с использованием или нецелевого дома коммерческого использования:	данные отсутствуют
Сведения о том, что земельный участок или земельные участки образованы на основании решения об отчуждении земельного участка и (или) расположенного на нем объекта недвижимости для государственных или муниципальных нужд:	данные отсутствуют
Сведения о том, что земельный участок образован из земель или земельного участка, государственная собственность на которые не разграничена:	данные отсутствуют
Сведения о наличии земельного спора о местоположении границ земельного участка:	данные отсутствуют
Статус земли об объекте недвижимости:	Сведения об объекте недвижимости имеют статус "актуальные, ранее учтенные"
Особые отметки:	Правил земельного участка не установлено в соответствии с требованиями земельного законодательства. Сведения необходимые для заполнения раздела 3.1 отсутствуют. Сведения необходимые для заполнения раздела 4-го отсутствуют. Сведения необходимые для заполнения раздела 4.1 отсутствуют. Сведения необходимые для заполнения раздела 4.2 отсутствуют.
Подпись выписки: Бондаренко Андрей Михайлович	

Государственный регистратор	полное наименование должности	подпись	инициалы, фамилия
		М.П.	

Выписка из Единого государственного реестра недвижимости об объекте недвижимости  
Сведения о зарегистрированных правах

<b>Земельный участок</b>	
Лист №: _____	Всего листов выписки: _____
31.08.2018 № 99/2018/157185976	Всего разделов: _____
Кадастровый номер: 91:01:0360404-72	
1. Правообладатель (правообладатели):	1.1 Абдуллин Давидар Ахмедович
2. Вид, номер и дата государственной регистрации права:	2.1 Собственность, №91-01/001/043/2016-6761 от 24.06.2016
3. Ограничение права и образование объекта недвижимости:	не зарегистрировано
4. Договоры участия в долевом строительстве:	данные отсутствуют
5. Заявленные в суд/арбитражном порядке права требования:	данные отсутствуют
6. Сведения о возращении в отчуждении зарегистрированного права:	данные отсутствуют
7. Сведения о наличии решения об отчуждении объекта недвижимости для государственных и муниципальных нужд:	данные отсутствуют
8. Сведения о невозможности государственной регистрации без личного участия правообладателя или его законного представителя:	данные отсутствуют
9. Правомогущие и сведения о наличии пасту выписки, но не раскрытых земельных или сведений о проведении государственной регистрации права (перехода, прекращения права), образовании права или обременения объекта недвижимости, ссылки на отношения объекта недвижимости:	данные отсутствуют
10. Ограничение права без необходимого в силу закона согласия третьего лица, органа:	данные отсутствуют
11. Сведения о невозможности государственной регистрации перехода, прекращения, ограничения права на земельный участок из земель сельскохозяйственного назначения:	данные отсутствуют
Государственный регистратор	
полное наименование должности	
подпись	
инициалы, фамилия	
М.П.	

Выписка из Единого государственного реестра недвижимости об объекте недвижимости

Сведения о характеристиках объекта недвижимости

На основании запроса от 30.08.2018 г., поступившего на рассмотрение 31.08.2018 г., сообщая, что согласно записи Единого государственного реестра недвижимости

<b>Жилая недвижимость</b>	
Лист № _____ Раздела 1 _____	Всего листов выписки: _____
31.08.2018 № 99/2018/157186/1	
Кадастровый номер: 91:01:036004:79	
Номер кадастрового квартала:	91:01:036004
Дата прекращения кадастрового номера:	11.04.2012
Ранее присвоенный государственный учетный номер:	Кадастровый номер: 853659070036(004)0194
Адрес:	г. Севастополь, Балашевский район, с. Орлянок, ул. Каштановая, 22
Площадь:	1316 кв. м
Кадастровая стоимость, руб.:	12114438
Кадастровые номера расположенных в пределах земельного участка объектов недвижимости:	данные отсутствуют
Кадастровые номера объектов недвижимости, из которых образован объект недвижимости:	данные отсутствуют
Кадастровые номера образованных объектов недвижимости:	данные отсутствуют
Сведения о включении объекта недвижимости в состав предприятия как юридического комплекса:	
Государственный регистратор	ФГИС ЕГРН
полное наименование должности	подпись
	инициалы, фамилия

М.П.

Сведения о характеристиках объекта недвижимости

<b>Жилая недвижимость</b>	
Лист № _____ Раздела 1 _____	Всего листов выписки: _____
31.08.2018 № 99/2018/157186/1	
Кадастровый номер: 91:01:036004:79	
Категория земель:	Категория не установлена
Вид разрешенного использования:	для строительства и обслуживания жилого дома, жилищных построек и сооружений (присоединяемый участок)
Сведения о кадастровом инвентаре:	данные отсутствуют
Сведения о лесных водных объектах и об иных природных объектах, расположенных в пределах земельного участка:	данные отсутствуют
Сведения о том, что земельный участок полностью или частично расположен в границах зоны с особыми условиями использования территории или территории объекта культурного наследия:	данные отсутствуют
Сведения о том, что земельный участок расположен в границах особой экономической зоны, территории опережающего социально-экономического развития, зоны территориального развития в Российской Федерации, иной зоны:	данные отсутствуют
Сведения о том, что земельный участок расположен в границах особой охраняемой природной территории, охотничьих угодий, лесничества, лесопарков:	данные отсутствуют
Сведения о результатах проведения государственного земельного надзора:	данные отсутствуют
Сведения о расположении земельного участка в границах территории, в отношении которой утверждён проект развития территории:	данные отсутствуют
Государственный регистратор	ФГИС ЕГРН
полное наименование должности	подпись
	инициалы, фамилия

М.П.

Выписка из Единого государственного реестра недвижимости об объекте недвижимости  
Сведения о характеристиках объекта недвижимости

<b>Земельный участок</b>	
Лист № _____ Раздел 1 _____	Всего листов выписки _____
31.08.2018 № 99/2018/1571861/1	
Кадастровый номер: 91:01:0360404-79	
Условный номер земельного участка:	данные отсутствуют
Сведения о принятии акта (или) заключения договора, предусматривающего предоставление в соответствии с земельным законодательством исполнительным органом государственной власти или органом местного самоуправления полномочий по управлению находящимся в государственной или муниципальной собственности земельным участком для строительства нецелевого дома с использованием или нецелевого дома коммерческого использования:	данные отсутствуют
Сведения о том, что земельный участок или земельные участки образованы на основании решения об отчуждении земельного участка и (или) расположенного на нем объекта недвижимости для государственных или муниципальных нужд:	данные отсутствуют
Сведения о том, что земельный участок образован из земель или земельного участка, государственная собственность на которые не разграничена:	данные отсутствуют
Сведения о наличии земельного спора о местоположении границ земельного участка:	данные отсутствуют
Статус земли об объекте недвижимости:	Сведения об объекте недвижимости имеют статус "актуальные, ранее учтенные"
Общие отметки:	Правки земельного участка не установлены в соответствии с требованиями земельного законодательства. Сведения необходимые для заполнения раздела 3.1 отсутствуют. Сведения необходимые для заполнения раздела 4-го отсутствуют. Сведения необходимые для заполнения раздела 4.1 отсутствуют. Сведения необходимые для заполнения раздела 4.2 отсутствуют. Бондаренко Андрей Михайлович
Получатель выписки:	Бондаренко Андрей Михайлович

Государственный регистратор	полное наименование должности	подпись	инициалы, фамилия
		М.П.	

Выписка из Единого государственного реестра недвижимости об объекте недвижимости  
Сведения о зарегистрированных правах

<b>Земельный участок</b>			
Лист № _____ Раздел 2 _____	Всего листов выписки _____		
31.08.2018 № 99/2018/1571861/1			
Кадастровый номер: 91:01:0360404-79			
1. Правообладатель (правообладатели):	1.1 Дворниченко Александр Николаевич		
2. Вид, номер и дата государственной регистрации права:	2.1 Собственность, №91-01/001/043/2016-6881 от 24.06.2016		
3. Ограничение права и образование объекта недвижимости:	не зарегистрировано		
4. Договоры участия в долевом строительстве:	данные отсутствуют		
5. Заявленные в суд/арбитражном порядке права требования:	данные отсутствуют		
6. Сведения о возращении в отчуждении зарегистрированного права:	данные отсутствуют		
7. Сведения о наличии решения об отчуждении объекта недвижимости для государственных и муниципальных нужд:	данные отсутствуют		
8. Сведения о невозможности государственной регистрации без личного участия правообладателя или его законного представителя:	данные отсутствуют		
9. Правомогущие и сведения о наличии пасту выписки, но не раскрытых земельных или сведений о проведении государственной регистрации права (перехода, прекращения права), образовании права или обременения объекта недвижимости, ссылки в отношении объекта недвижимости:	данные отсутствуют		
10. Ограничение права без необходимого в силу закона согласия третьего лица, органа:	данные отсутствуют		
11. Сведения о невозможности государственной регистрации перехода, прекращения, ограничения права на земельный участок из земель сельскохозяйственного назначения:	данные отсутствуют		
Государственный регистратор	полное наименование должности	подпись	инициалы, фамилия
		М.П.	

Выписка из Единого государственного реестра недвижимости об объекте недвижимости  
Сведения о характеристиках объекта недвижимости

ФГИС ЕГРН  
наименование органа регистрации прав

Выписка из Единого государственного реестра недвижимости об объекте недвижимости  
Сведения о характеристиках объекта недвижимости

На основании запроса от 30.08.2018 г., поступившего на рассмотрение 31.08.2018 г., сообщая, что согласно записи Единого государственного реестра недвижимости

<b>Жилая недвижимость</b>	
Лист № _____ Раздела 1 _____	Всего листов выписки _____
31.08.2018 № 99/2018/157186714	
Кадастровый номер: 91:01:036004:85	
Номер кадастрового квартала: 91:01:036004 Дата приема в кадастровый номер: 07.04.2009 Ранее присвоенный государственный учетный номер: 853659070036(004)097 Адрес: г. Севастополь, с. Орлянок, ул. Комары д. 18 Площадь: 192 кв. м Кадастровый стоимость, руб.: 1769297,1 Кадастровые номера расположенных в пределах земельного участка объектов недвижимости: данные отсутствуют Кадастровые номера объектов недвижимости, из которых образован объект недвижимости: данные отсутствуют Кадастровые номера образованных объектов недвижимости: данные отсутствуют Сведения о включении объекта недвижимости в состав предприятия как юридического лица: данные отсутствуют	
Государственный регистратор	ФГИС ЕГРН
полное наименование должности	подпись
	инициалы, фамилия

М.П.

<b>Жилая недвижимость</b>	
Лист № _____ Раздела 1 _____	Всего листов выписки _____
31.08.2018 № 99/2018/157186714	
Кадастровый номер: 91:01:036004:85	
Категория земель: Категория не установлена Вид разрешенного использования: Вид разрешенного использования: для строительства и обслуживания жилого дома, хозяйственных построек и сооружений (приусадебный участок) Сведения о кадастровом назначении: данные отсутствуют Сведения о лесных участках и об иных природных объектах, расположенных в пределах земельного участка: данные отсутствуют Сведения о том, что земельный участок полностью или частично расположен в границах зон с особыми условиями использования территории или территории объекта культурного наследия: данные отсутствуют Сведения о том, что земельный участок расположен в границах особой экономической зоны, территории опережающего социально-экономического развития, зоны территориального развития в Российской Федерации, иной зоны: данные отсутствуют Сведения о том, что земельный участок расположен в границах особой охраняемой природной территории, охотничьих угодий, лесничества, лесопарков: данные отсутствуют Сведения о результатах проведения государственного земельного надзора: данные отсутствуют Сведения о расположении земельного участка в границах территории, в отношении которой утвержден проект развития территории: данные отсутствуют	
Государственный регистратор	ФГИС ЕГРН
полное наименование должности	подпись
	инициалы, фамилия

М.П.

Выписка из Единого государственного реестра недвижимости об объекте недвижимости  
Сведения о зарегистрированных объектах недвижимости

<b>Земельный участок</b>	
Лист № _____ Раздел 1	Всего листов выписки _____
31.08.2018 № 99/2018/157186714	
Кадастровый номер: 91:01:036040485	
Условный номер земельного участка:	данные отсутствуют
Сведения о принятии акта (или) заключения договора, предусматривающего предоставление в соответствии с земельным законодательством исполнительным органом государственной власти или органом местного самоуправления, осуществляющим функции, в том числе, для муниципальной собственности земельного участка для строительства нецелевого дома социального использования или нецелевого дома коммерческого использования:	данные отсутствуют
Сведения о том, что земельный участок или земельные участки образованы на основании решения об отчуждении земельного участка и (или) расположенного на нем объекта недвижимости для государственных или муниципальных нужд:	данные отсутствуют
Сведения о том, что земельный участок образован из земель или земельного участка, государственная собственность на которые не разграничена:	данные отсутствуют
Сведения о наличии земельного спора о местоположении границ земельного участка:	данные отсутствуют
Статус земли об объекте недвижимости:	Сведения об объекте недвижимости имеют статус "актуальные, ранее учтенные"
Особые отметки:	Правки земельного участка не установлены в соответствии с требованиями земельного законодательства. Сведения необходимые для заполнения раздела 3.1 отсутствуют. Сведения необходимые для заполнения раздела 4 отсутствуют. Сведения необходимые для заполнения раздела 4.1 отсутствуют. Сведения необходимые для заполнения раздела 4.2 отсутствуют. Бондаренко Андрей Михайлович
Получатель выписки:	

Государственный регистратор	полное наименование должности	подпись	инициалы, фамилия

М.П.

Выписка из Единого государственного реестра недвижимости об объекте недвижимости  
Сведения о зарегистрированных правах

<b>Земельный участок</b>			
Лист № _____ Раздел 2	Всего листов выписки _____		
31.08.2018 № 99/2018/157186714			
Кадастровый номер: 91:01:036040485			
1. Правообладатель (правообладатели):	1.1 Вуцело Геннадий Геннадьевич		
2. Вид, номер и дата государственной регистрации права:	2.1 Собственность, №91:01:036040485-91:001/2017-1 от 07.07.2017		
3. Ограничение права и образование объекта недвижимости:	не зарегистрировано		
4. Договоры участия в долевом строительстве:	данные отсутствуют		
5. Заявленные в суд/арбитражном суде требования:	данные отсутствуют		
6. Сведения о возращении в отчуждении зарегистрированного права:	данные отсутствуют		
7. Сведения о наличии решения об отчуждении объекта недвижимости для государственных и муниципальных нужд:	данные отсутствуют		
8. Сведения о невозможности государственной регистрации без личного участия правообладателя или его законного представителя:	данные отсутствуют		
9. Правомогущие и сведения о наличии пасту выписки, но не раскрытых земельных или сведений о проведении государственной регистрации права (перехода, прекращения права), образовании права или обременения объекта недвижимости, ссылки на отношения объекта недвижимости:	данные отсутствуют		
10. Ограничение права без необходимого в силу закона участия третьего лица, органа:	данные отсутствуют		
11. Сведения о невозможности государственной регистрации перехода, прекращения, ограничения права на земельный участок из земель сельскохозяйственного назначения:	данные отсутствуют		
Государственный регистратор	полное наименование должности	подпись	инициалы, фамилия

М.П.



Выписка из Единого государственного реестра недвижимости об объекте недвижимости

Сведения о характеристиках объекта недвижимости

На основании запроса от 30.08.2018 г., поступившего на рассмотрение 31.08.2018 г., сообщая, что согласно записи Единого государственного реестра недвижимости:

<b>Жилая часть</b>	
Лист № _____ Раздела 1 _____	Всего листов выписки: _____
31.08.2018 № 99/2018/157186274	
Кадастровый номер: 91:01:036004:119	
Номер кадастрового квартала:	91:01:036004
Дата приема в кадастровый номер:	08.01.2010
Ранее присвоенный государственный учетный номер:	Кадастровый номер: 853659070036(004)0141
Адрес:	г. Севастополь, с. Орлянов, ул. Мисирова, 29
Площадь:	1791 кв. м
Кадастровая стоимость, руб.:	1648705,05
Кадастровые номера расположенных в пределах земельного участка объектов недвижимости:	данные отсутствуют
Кадастровые номера объектов недвижимости, из которых образован объект недвижимости:	данные отсутствуют
Кадастровые номера образованных объектов недвижимости:	данные отсутствуют
Сведения о включении объекта недвижимости в состав предприятия как юридического лица:	данные отсутствуют
Государственный регистратор	ФГИС ЕГРН
полное наименование должности	подпись
	инициалы, фамилия

М.П.

Жилая часть

Сведения о характеристиках объекта недвижимости

На основании запроса от 30.08.2018 г., поступившего на рассмотрение 31.08.2018 г., сообщая, что согласно записи Единого государственного реестра недвижимости:

<b>Жилая часть</b>	
Лист № _____ Раздела 1 _____	Всего листов выписки: _____
31.08.2018 № 99/2018/157186274	
Кадастровый номер: 91:01:036004:119	
Категория земель:	Категория не установлена
Вид разрешенного использования:	для строительства и обслуживания жилого дома, хозяйственных построек и сооружений (приусадебный участок)
Сведения о кадастровом назначении:	данные отсутствуют
Сведения о лесных участках и об иных природных объектах, расположенных в пределах земельного участка:	данные отсутствуют
Сведения о том, что земельный участок полностью или частично расположен в границах зон с особыми условиями использования территории или территории объекта культурного наследия:	данные отсутствуют
Сведения о том, что земельный участок расположен в границах особой экономической зоны, территории опережающего социально-экономического развития, зоны территориального развития в Российской Федерации, иной зоны:	данные отсутствуют
Сведения о том, что земельный участок расположен в границах особо охраняемой природной территории, охотничьих угодий, лесничества, лесопарков:	данные отсутствуют
Сведения о результатах проведения государственного земельного надзора:	данные отсутствуют
Сведения о расположении земельного участка в границах территории, в отношении которой утверждены проекты размещения территории:	данные отсутствуют
Государственный регистратор	ФГИС ЕГРН
полное наименование должности	подпись
	инициалы, фамилия

М.П.

Выписка из Единого государственного реестра недвижимости об объекте недвижимости  
Сведения о характеристиках объекта недвижимости

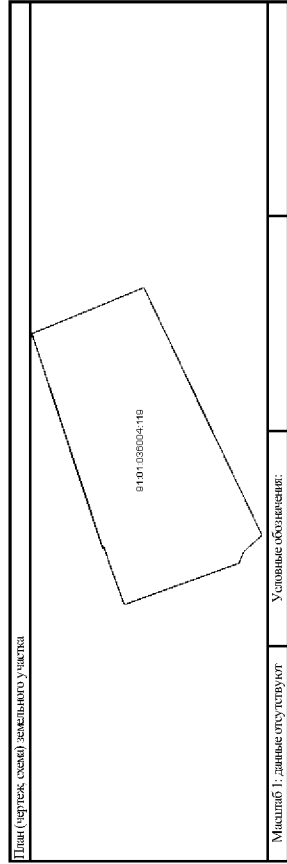
Земельный участок	
Лист № _____ Раздел 1	Всего листов выписки _____
31.08.2018 № 99/2018/157186274	Всего разделов: _____
Кадастровый номер:	91:01:036004:119

Условный номер земельного участка:	данные отсутствуют
Сведения о принятии акта (или) заключения договора, предусмотренного законодательством в соответствии с земельным законодательством исполнительных органов государственной власти или органов местного самоуправления, находящихся в государственной или муниципальной собственности земельного участка для строительства нецелевого дома социального использования или нецелевого дома коммерческого использования:	данные отсутствуют
Сведения о том, что земельный участок или земельные участки образованы на основании решения об отчуждении земельного участка и (или) расположенного на нем объекта недвижимости для государственных или муниципальных нужд:	данные отсутствуют
Сведения о том, что земельный участок образован из земель нецелевого участка, государственных собственности на которые не зарегистрированы:	данные отсутствуют
Сведения о наличии земельного спора о местоположении границ земельного участка:	данные отсутствуют
Статус записи об объекте недвижимости:	Сведения об объекте недвижимости имеют статус "актуальные, ранее уточненные"
Особые отметки:	Правила земельного участка не установлены в соответствии с требованиями земельного законодательства. Сведения необходимые для заполнения раздела 2 отсутствуют. Сведения необходимые для заполнения раздела 3.1 отсутствуют. Сведения необходимые для заполнения раздела 4 отсутствуют. Сведения необходимые для заполнения раздела 4.1 отсутствуют. Сведения необходимые для заполнения раздела 4.2 отсутствуют.
Подпись выписки:	Бондаренко Андрей Михайлович

Государственный регистратор	подпись _____	инициалы, фамилия _____
М.П.		

Выписка из Единого государственного реестра недвижимости об объекте недвижимости  
Описание местоположения земельного участка

Земельный участок	
Лист № _____ Раздел 3	Всего листов выписки _____
31.08.2018 № 99/2018/157186274	Всего разделов: _____
Кадастровый номер:	91:01:036004:119



Масштаб 1: данные отсутствуют	Условные обозначения:
Государственный регистратор	
полное наименование должности _____	
М.П.	
подпись _____	
инициалы, фамилия _____	

Выписка из Единого государственного реестра недвижимости об объекте недвижимости

Сведения о характеристиках объекта недвижимости

На основании запроса от 30.08.2018 г., поступившего на рассмотрение 31.08.2018 г., сообщая, что согласно записи Единого государственного реестра недвижимости

<b>Жилая недвижимость</b>	
Лист № _____ Раздела 1 _____	Всего листов выписки: _____
31.08.2018 № 99/2018/157186/21	
Кадастровый номер: 91/01/036004/126	
Номер кадастрового квартала: 91/01/036004 Дата приема в кадастровый номер: 12.11.2013 Ранее присвоенный государственный учетный номер: Кадастровый номер: 853659070036004/02/4 Адрес: г. Севастополь, Балаклавский район, с. Орлянок, ул. Молодежная, земельный участок 24 Площадь: 1197 кв. м Кадастровый стоимост. руб.: 1101898,35 Кадастровые номера расположенных в пределах земельного участка объектов недвижимости: данные отсутствуют Кадастровые номера объектов недвижимости, из которых образован объект недвижимости: данные отсутствуют Кадастровые номера образованных объектов недвижимости: данные отсутствуют Сведения о включении объекта недвижимости в состав предприятия как юридического комплекса:	
Государственный регистратор	ФГИС ЕГРН
полное наименование должности	подпись
	инициалы, фамилия

М.П.

Сведения о характеристиках объекта недвижимости

<b>Жилая недвижимость</b>	
Лист № _____ Раздела 1 _____	Всего листов выписки: _____
31.08.2018 № 99/2018/157186/21	
Кадастровый номер: 91/01/036004/126	
Категория земель: Категория не установлена Вид разрешенного использования: Вид разрешенного использования: для строительства и обслуживания жилого дома, хозяйственных построек и сооружений (приусадебный участок) Сведения о кадастровом назначении: данные отсутствуют Сведения о лесных объектах и об иных природных объектах, расположенных в пределах земельного участка: данные отсутствуют Сведения о том, что земельный участок полностью или частично расположен в границах зоны с особыми условиями использования территории или территории объекта культурного наследия: данные отсутствуют Сведения о том, что земельный участок расположен в границах особой экономической зоны, территории опережающего социально-экономического развития, зоны территориального развития в Российской Федерации, иной зоны: данные отсутствуют Сведения о том, что земельный участок расположен в границах особой охраняемой природной территории, охотничьих угодий, лесничества, лесопарков: данные отсутствуют Сведения о результатах проведения государственного земельного надзора: данные отсутствуют Сведения о расположении земельного участка в границах территории, в отношении которой утвержден проект развития территории: данные отсутствуют	
Государственный регистратор	ФГИС ЕГРН
полное наименование должности	подпись
	инициалы, фамилия

М.П.

Выписка из Единого государственного реестра недвижимости об объекте недвижимости  
Сведения о характеристиках объекта недвижимости

<b>Земельный участок</b>	
Лист №: _____	Всего листов выписки: _____
31.08.2018 № 99/2018/157186721	Всего разделов: _____
Кадастровый номер: 91:01:036044:126	
Условный номер земельного участка:	данные отсутствуют
Сведения о принятии акта (или) заключения договора, предусматривающего предоставление в соответствии с земельным законодательством исполнительным органом государственной власти или органом местного самоуправления, осуществляющим функции, в том числе, для муниципальной собственности земельного участка для строительства нецелевого дома индивидуального пользования или нецелевого дома коммерческого использования:	данные отсутствуют
Сведения о том, что земельный участок или земельные участки образованы на основании решения об отчуждении земельного участка и (или) распоряженного на нем объекта недвижимости для государственных или муниципальных нужд:	данные отсутствуют
Сведения о том, что земельный участок образован из земель или земельного участка, государственная собственность на которые не разграничена:	данные отсутствуют
Сведения о наличии земельного спора о местоположении границ земельного участка:	данные отсутствуют
Статус земли об объекте недвижимости:	Сведения об объекте недвижимости имеют статус "актуальные, ранее учтенные"
Особые отметки:	Правил земельного участка не установлено в соответствии с требованиями земельного законодательства. Сведения необходимые для заполнения раздела 3.1 отсутствуют. Сведения необходимые для заполнения раздела 4-го отсутствуют. Сведения необходимые для заполнения раздела 4.1 отсутствуют. Сведения необходимые для заполнения раздела 4.2 отсутствуют.
Подпись выписки: Бондаренко Андрей Михайлович	

Государственный регистратор	полное наименование должности	подпись	инициалы, фамилия
		М.П.	

Выписка из Единого государственного реестра недвижимости об объекте недвижимости  
Сведения о зарегистрированных правах

<b>Земельный участок</b>	
Лист №: _____	Всего листов выписки: _____
31.08.2018 № 99/2018/157186721	Всего разделов: _____
Кадастровый номер: 91:01:036044:126	
1. Правообладатель (правообладатели):	1.1 Корольков Виталий Викторович
2. Вид, номер и дата государственной регистрации права:	2.1 Собственность, №91-01/001-01/001/1582/2016-1692 от 15.11.2016
3. Ограничение права и образование объекта недвижимости:	не зарегистрировано
4. Договоры участия в долевом строительстве:	данные отсутствуют
5. Заявленные в суд/арбитражном суде требования:	данные отсутствуют
6. Сведения о возращении в отчуждении зарегистрированного права:	данные отсутствуют
7. Сведения о наличии решения об отчуждении объекта недвижимости для государственных и муниципальных нужд:	данные отсутствуют
8. Сведения о невозможности государственной регистрации без личного участия правообладателя или его законного представителя:	данные отсутствуют
9. Правомогущие и сведения о наличии пасту выписки, но не раскрытых земельных или сведений о проведении государственной регистрации права (перехода, прекращения права), образовании права или обременения объекта недвижимости, ссылки в отношении объекта недвижимости:	данные отсутствуют
10. Ограничение права без необходимого в силу закона согласия третьего лица, органа:	данные отсутствуют
11. Сведения о невозможности государственной регистрации перехода, прекращения, ограничения права на земельный участок из земель сельскохозяйственного назначения:	данные отсутствуют

Государственный регистратор	полное наименование должности	подпись	инициалы, фамилия
		М.П.	

Выписка из Единого государственного реестра недвижимости об объекте недвижимости

Сведения о характеристиках объекта недвижимости

На основании запроса от 30.08.2018 г., поступившего на рассмотрение 31.08.2018 г., сообщая, что согласно записи Единого государственного реестра недвижимости

<b>Жилая недвижимость</b>	
Лист № _____ Раздела 1 _____	Всего листов выписки: _____
31.08.2018 № 99/2018/157186/24	
Кадастровый номер: 91/01/036004/134	
Номер кадастрового квартала:	91/01/036004
Дата приема в кадастровый номер:	16.05.2005
Ранее присвоенный государственный учетный номер:	Кадастровый номер: 853659070036004/0021
Адрес:	г. Севастополь, с. Орлянов, ул. Геметия, д. 32
Площадь:	2,359 кв. м
Кадастровый стоимост. руб.:	2,17157745
Кадастровые номера расположенных в пределах земельного участка объектов недвижимости:	91/01/036004/218
Кадастровые номера объектов недвижимости, из которых образован объект недвижимости:	данные отсутствуют
Кадастровые номера образованных объектов недвижимости:	данные отсутствуют
Сведения о включении объекта недвижимости в состав предприятия как юридического комплекса:	
Государственный регистратор	ФГИС ЕГРН
полное наименование должности	подпись
	инициалы, фамилия

М.П.

Сведения о характеристиках объекта недвижимости

<b>Жилая недвижимость</b>	
Лист № _____ Раздела 1 _____	Всего листов выписки: _____
31.08.2018 № 99/2018/157186/24	
Кадастровый номер: 91/01/036004/134	
Категория земель:	Категория не установлена
Вид разрешенного использования:	для строительства и обслуживания жилого дома, хозяйственных построек и сооружений (приусадебный участок)
Сведения о кадастровом назначении:	данные отсутствуют
Сведения о лесных объектах и об иных природных объектах, расположенных в пределах земельного участка:	данные отсутствуют
Сведения о том, что земельный участок полностью или частично расположен в границах зон с особыми условиями использования территорий или территории объекта культурного наследия:	данные отсутствуют
Сведения о том, что земельный участок расположен в границах особой экономической зоны, территории опережающего социально-экономического развития, зоны территориального развития в Российской Федерации, иной зоны:	данные отсутствуют
Сведения о том, что земельный участок расположен в границах особо охраняемой природной территории, охотничьих угодий, лесничества, лесопарков:	данные отсутствуют
Сведения о результатах проведения государственного земельного надзора:	данные отсутствуют
Сведения о расположении земельного участка в границах территории, в отношении которой утвержден проект развития территории:	данные отсутствуют
Государственный регистратор	ФГИС ЕГРН
полное наименование должности	подпись
	инициалы, фамилия

М.П.

Выписка из Единого государственного реестра недвижимости об объекте недвижимости  
Сведения о зарегистрированных объектах недвижимости

<b>Земельный участок</b>	
Лист №: _____	Всего листов выписки: _____
31.08.2018 № 99/2018/157186124	Всего разделов: _____
Кадастровый номер: 91:01:0360404:134	
Условный номер земельного участка: _____	данные отсутствуют
Сведения о принятии акта (или) заключения договора, предусматривающего предоставление в соответствии с земельным законодательством исполнительным органом государственной власти или органом местного самоуправления полномочий по управлению находящимся в государственной или муниципальной собственности земельным участком для строительства нецелевого дома с обязательного использования или нецелевого дома коммерческого использования:	данные отсутствуют
Сведения о том, что земельный участок или земельные участки образованы на основании решения об отчуждении земельного участка и (или) расположенного на нем объекта недвижимости для государственных или муниципальных нужд:	данные отсутствуют
Сведения о том, что земельный участок образован из земель или земельного участка, государственная собственность на которые не разграничена:	данные отсутствуют
Сведения о наличии земельного спора о местоположении границ земельного участка:	данные отсутствуют
Статус земли об объекте недвижимости:	Сведения об объекте недвижимости (наименование, кадастровый номер, "актуальные, ранее учтенные")
Объемы земель:	Правые земельного участка не установлены в соответствии с требованиями земельного законодательства. Сведения необходимые для заполнения раздела 3.1 отсутствуют. Сведения необходимые для заполнения раздела 4 отсутствуют. Сведения необходимые для заполнения раздела 4.1 отсутствуют. Сведения необходимые для заполнения раздела 4.2 отсутствуют.
Получатель выписки:	Бондаренко Андрей Михайлович

Государственный регистратор	полное наименование должности	подпись	инициалы, фамилия
			М.П.

Выписка из Единого государственного реестра недвижимости об объекте недвижимости  
Сведения о зарегистрированных правах

<b>Земельный участок</b>	
Лист №: _____	Всего листов выписки: _____
31.08.2018 № 99/2018/157186124	Всего разделов: _____
Кадастровый номер: 91:01:0360404:134	
1. Правообладатель (правообладатели):	1.1 Кошкин Владимир Борисович
2. Вид, номер и дата государственной регистрации права:	2.1 Собственность, №91-01/001-01/001/064/2015-4062 от 15.10.2015
3. Ограничение права и образование объекта недвижимости:	не зарегистрировано
4. Договоры участия в долевом строительстве:	данные отсутствуют
5. Заявленные в суд/арбитражном порядке права требования:	данные отсутствуют
6. Сведения о возращении в отчуждении зарегистрированного права:	данные отсутствуют
7. Сведения о наличии решения об отчуждении объекта недвижимости для государственных и муниципальных нужд:	данные отсутствуют
8. Сведения о невозможности государственной регистрации без личного участия правообладателя или его законного представителя:	данные отсутствуют
9. Правомогущие и сведения о наличии пасту выписки, но не раскрытых земельных или сведений о проведении государственной регистрации права (перехода, прекращения права), образовании права или обременения объекта недвижимости, сведения в отношении объекта недвижимости:	данные отсутствуют
10. Ограничения права без необходимого в силу закона согласия третьего лица, органа:	данные отсутствуют
11. Сведения о невозможности государственной регистрации перехода, прекращения, ограничения права на земельный участок из земель сельскохозяйственного назначения:	данные отсутствуют

Государственный регистратор	полное наименование должности	подпись	инициалы, фамилия
			М.П.

Выписка из Единого государственного реестра недвижимости об объекте недвижимости

Сведения о характеристиках объекта недвижимости

На основании запроса от 30.08.2018 г., поступившего на рассмотрение 31.08.2018 г., сообщая, что согласно записи Единого государственного реестра недвижимости:

<b>Жилая недвижимость</b>	
Лист № _____ Раздела 1 _____	Всего листов выписки: _____
31.08.2018 № 99/2018/15718612	
Кадастровый номер: 91/01/036004/135	
Номер кадастрового квартала:	91/01/036004
Дата приема в кадастровый номер:	30.07.2009
Ранее присвоенный государственный учетный номер:	Кадастровый номер: 8536590700360040118
Адрес:	г. Севастополь, с. Орлянов, ул. Геметия, 26
Площадь:	2373 кв. м
Кадастровая стоимость, руб.:	2184465,15
Кадастровые номера расположенных в пределах земельного участка объектов недвижимости:	данные отсутствуют
Кадастровые номера объектов недвижимости, из которых образован объект недвижимости:	данные отсутствуют
Кадастровые номера образованных объектов недвижимости:	данные отсутствуют
Сведения о включении объекта недвижимости в состав предприятия как юридического лица:	данные отсутствуют
Государственный регистратор	ФГИС ЕГРН
полное наименование должности	подпись
	инициалы, фамилия

М.П.

Выписка из Единого государственного реестра недвижимости об объекте недвижимости

Сведения о характеристиках объекта недвижимости

Сведения о характеристиках объекта недвижимости

На основании запроса от 30.08.2018 г., поступившего на рассмотрение 31.08.2018 г., сообщая, что согласно записи Единого государственного реестра недвижимости:

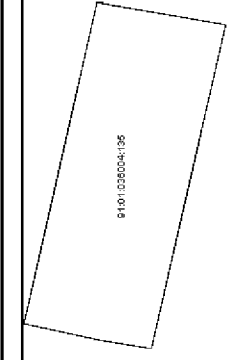
<b>Жилая недвижимость</b>	
Лист № _____ Раздела 1 _____	Всего листов выписки: _____
31.08.2018 № 99/2018/15718612	
Кадастровый номер: 91/01/036004/135	
Категория земель:	Категория не установлена
Вид разрешенного использования:	Для строительства и обслуживания жилого дома, хозяйственных построек и сооружений (приусадебный участок)
Сведения о кадастровом назначении:	данные отсутствуют
Сведения о лесных объектах и об иных природных объектах, расположенных в пределах земельного участка:	данные отсутствуют
Сведения о том, что земельный участок полностью или частично расположен в границах зон с особыми условиями использования территорий или территории объекта культурного наследия:	данные отсутствуют
Сведения о том, что земельный участок расположен в границах особой экономической зоны, территории опережающего социально-экономического развития, зоны территориального развития в Российской Федерации, иной зоны:	данные отсутствуют
Сведения о том, что земельный участок расположен в границах особо охраняемой природной территории, охотничьих угодий, лесничества, лесопарков:	данные отсутствуют
Сведения о результатах проведения государственного земельного надзора:	данные отсутствуют
Сведения о расположении земельного участка в границах территории, в отношении которой утвержден проект развития территории:	данные отсутствуют
Государственный регистратор	ФГИС ЕГРН
полное наименование должности	подпись
	инициалы, фамилия

М.П.

Выписка из Единого государственного реестра недвижимости об объекте недвижимости  
Сведения о характеристиках объекта недвижимости

<b>Земельный участок</b>	
Лист № _____ Раздел 1	Всего листов выписки _____
31.08.2018 № 99/2018/15718612	Всего разделов: _____
Кадастровый номер:	91:01:036004:135
Условный номер земельного участка:	
Сведения о принятии акта (или) заключения договора, предусмотренного законодательством в соответствии с земельным законодательством исполнительных органов государственной власти или органов местного самоуправления, находящихся в государственной или муниципальной собственности земельного участка для строительства недвижимого имущества, использования или иного вида коммерческого использования:	данные отсутствуют
Сведения о том, что земельный участок или земельные участки образованы на основании решения об отчуждении земельного участка и (или) расположенного на нем объекта недвижимости для государственных или муниципальных нужд:	данные отсутствуют
Сведения о том, что земельный участок образован из земель или земельного участка, государственная собственность на которые не разграничена:	данные отсутствуют
Сведения о наличии земельного спора о местоположении границ земельного участка:	данные отсутствуют
Статус записи об объекте недвижимости:	Сведения об объекте недвижимости имеют статус "актуальные, ранее уточненные"
Особые отметки:	Правила земельного участка не установлены в соответствии с требованиями земельного законодательства. Сведения необходимые для заполнения раздела 2 отсутствуют. Сведения необходимые для заполнения раздела 3.1 отсутствуют. Сведения необходимые для заполнения раздела 4.1 отсутствуют. Сведения необходимые для заполнения раздела 4.2 отсутствуют.
Подпись выписки:	Бондаренко Андрей Михайлович
Государственный регистратор	подпись _____
полное наименование должности _____	
М.П.	
ФГИС ЕГРН	
инициалы, фамилия _____	

Выписка из Единого государственного реестра недвижимости об объекте недвижимости  
Описание местоположения земельного участка

<b>Земельный участок</b>	
Лист № _____ Раздел 3	Всего листов выписки _____
31.08.2018 № 99/2018/15718612	Всего разделов: _____
Кадастровый номер:	91:01:036004:135
План (чертеж, схема) земельного участка	
	
Масштаб 1: данные отсутствуют	Условные обозначения: _____
Государственный регистратор	
полное наименование должности _____	
М.П.	
ФГИС ЕГРН	
инициалы, фамилия _____	



Выписка из Единого государственного реестра недвижимости об объекте недвижимости

Сведения о характеристиках объекта недвижимости

На основании запроса от 30.08.2018 г., поступившего на рассмотрение 31.08.2018 г., сообщаем, что согласно записи Единого государственного реестра недвижимости:

<b>Жилая часть</b>	
Лист № _____ Раздела 1 _____	Всего листов раздела 1: _____
31.08.2018 № 99/2018/157186/72	91/01/036004/139
Кадастровый номер: _____	
Номер кадастрового квартала:	91/01/036004
Дата приема в кадастровый номер:	22.01.2008
Ранее присвоенный государственный учетный номер:	Кадастровый номер: 8536590700360040002
Адрес:	г. Севастополь, с. Орлянов, ул. Геметия, д. 24
Площадь:	2,485 кв. м
Кадастровая стоимость, руб.:	2,287566,75
Кадастровые номера расположенных в пределах земельного участка объектов недвижимости:	данные отсутствуют
Кадастровые номера объектов недвижимости, из которых образован объект недвижимости:	данные отсутствуют
Кадастровые номера образованных объектов недвижимости:	данные отсутствуют
Сведения о включении объекта недвижимости в состав предприятия как юридического лица:	данные отсутствуют
Государственный регистратор	ФГИС ЕГРН
полное наименование должности	подпись
	инициалы, фамилия

М.П.

Выписка из Единого государственного реестра недвижимости об объекте недвижимости

Сведения о характеристиках объекта недвижимости

<b>Жилая часть</b>	
Лист № _____ Раздела 1 _____	Всего листов раздела 1: _____
31.08.2018 № 99/2018/157186/72	91/01/036004/139
Кадастровый номер: _____	

Категория земель:	Категория не установлена
Вид разрешенного использования:	Для строительства и обслуживания жилого дома, хозяйственных построек и сооружений (приусадебный участок)
Сведения о кадастровом назначении:	данные отсутствуют
Сведения о лесных объектах и об иных природных объектах, расположенных в пределах земельного участка:	данные отсутствуют
Сведения о том, что земельный участок полностью или частично расположен в границах зон с особыми условиями использования территорий или территории объекта культурного наследия:	данные отсутствуют
Сведения о том, что земельный участок расположен в границах особой экономической зоны, территории опережающего социально-экономического развития, зоны территориального развития в Российской Федерации, иной зоны:	данные отсутствуют
Сведения о том, что земельный участок расположен в границах особой охраняемой природной территории, охотничьих угодий, лесничества, лесопарков:	данные отсутствуют
Сведения о результатах проведения государственного земельного надзора:	данные отсутствуют
Сведения о расположении земельного участка в границах территории, в отношении которой утвержден проект развития территории:	данные отсутствуют

Государственный регистратор	ФГИС ЕГРН
полное наименование должности	подпись
	инициалы, фамилия

М.П.

Выписка из Единого государственного реестра недвижимости об объекте недвижимости  
Сведения о характеристиках объекта недвижимости

<b>Земельный участок</b>	
Лист № _____ Раздел 1	Всего листов выписки _____
31.08.2018 № 99/2018/157186172	Всего разделов _____
Кадастровый номер:	91:01:036044:139
Условный номер земельного участка:	данные отсутствуют
Сведения о принятии акта (или) заключения договора, предусмотренного законодательством в соответствии с земельным законодательством исполнительных органов государственной власти или органов местного самоуправления, находящихся в государственной или муниципальной собственности земельного участка для строительства недвижимого имущества, использования или недвижимого имущества для коммерческого использования:	данные отсутствуют
Сведения о том, что земельный участок или земельные участки образованы на основании решения об отчуждении земельного участка и (или) расположенного на нем объекта недвижимости для государственных или муниципальных нужд:	данные отсутствуют
Сведения о том, что земельный участок образован из земель или земельного участка, государственная собственность на которые не разграничена:	данные отсутствуют
Сведения о наличии земельного спора о местоположении границ земельного участка:	данные отсутствуют
Статус записи об объекте недвижимости:	Сведения об объекте недвижимости имеют статус "актуальные, ранее уточненные"
Общие отметки:	Правила земельного участка не установлены в соответствии с требованиями земельного законодательства. Сведения необходимы для заполнения раздела 2 отсутствуют. Сведения необходимы для заполнения раздела 3.1 отсутствуют. Сведения необходимые для заполнения раздела 4 отсутствуют. Сведения необходимые для заполнения раздела 4.1 отсутствуют. Сведения необходимые для заполнения раздела 4.2 отсутствуют.
Подпись выписки:	Бондаренко Андрей Михайлович
Государственный регистратор	подпись _____
полное наименование должности	М.П.
	инициалы, фамилия

Выписка из Единого государственного реестра недвижимости об объекте недвижимости  
Описание местоположения земельного участка

<b>Земельный участок</b>	
Лист № _____ Раздел 3	Всего листов выписки _____
31.08.2018 № 99/2018/157186172	Всего разделов _____
Кадастровый номер:	91:01:036044:139
План (чертеж, схема) земельного участка	Условные обозначения:
Масштаб 1: данные отсутствуют	Условные обозначения:
Государственный регистратор	подпись _____
полное наименование должности	М.П.
	инициалы, фамилия

Выписка из Единого государственного реестра недвижимости об объекте недвижимости

Сведения о характеристиках объекта недвижимости

На основании запроса от 30.08.2018 г., поступившего на рассмотрение 31.08.2018 г., сообщая, что согласно записи Единого государственного реестра недвижимости

<b>Жилая недвижимость</b>	
Лист № _____ Раздела 1 _____	Всего листов раздела 1: _____
Кадастровый номер: <b>91:01:036004:145</b>	
Номер кадастрового квартала:	91:01:036004
Дата прекращения кадастрового номера:	31.12.2009
Ранее присвоенный государственный учетный номер:	Кадастровый номер: 8536590700360040146
Адрес:	г. Севастополь, с. Орлянов, ул. Панаева, 13
Площадь:	1229 кв. м
Кадастровая стоимость, руб.:	1131555,05
Кадастровые номера расположенных в пределах земельного участка объектов недвижимости:	данные отсутствуют
Кадастровые номера объектов недвижимости, из которых образован объект недвижимости:	данные отсутствуют
Кадастровые номера образующих объект недвижимости:	данные отсутствуют
Сведения о включении объекта недвижимости в состав предприятия как юридического комплекса:	
Государственный регистратор	ФГИС ЕГРН
полное наименование должности	подпись
	инициалы, фамилия

М.П.

Выписка из Единого государственного реестра недвижимости об объекте недвижимости

Сведения о характеристиках объекта недвижимости

<b>Жилая недвижимость</b>	
Лист № _____ Раздела 1 _____	Всего листов раздела 1: _____
Кадастровый номер: <b>91:01:036004:145</b>	

Категория земель:	Категория не установлена
Вид разрешенного использования:	для строительства и обслуживания жилого дома, хозяйственных построек и сооружений (приусадебный участок)
Сведения о кадастровом назначении:	данные отсутствуют
Сведения о лесных участках и об иных природных объектах, расположенных в пределах земельного участка:	данные отсутствуют
Сведения о том, что земельный участок полностью или частично расположен в границах зон с особыми условиями использования территории или территории объекта культурного наследия:	данные отсутствуют
Сведения о том, что земельный участок расположен в границах особой экономической зоны, территории опережающего социально-экономического развития, зоны территориального развития в Российской Федерации, иной зоны:	данные отсутствуют
Сведения о том, что земельный участок расположен в границах особо охраняемой природной территории, охотничьих угодий, лесничества, лесопарков:	данные отсутствуют
Сведения о результатах проведения государственного земельного надзора:	данные отсутствуют
Сведения о расположении земельного участка в границах территории, в отношении которой утверждена проект развития территории:	данные отсутствуют

Государственный регистратор	ФГИС ЕГРН
полное наименование должности	подпись
	инициалы, фамилия

М.П.

Выписка из Единого государственного реестра недвижимости об объекте недвижимости  
Сведения о зарегистрированных объектах недвижимости

<b>Земельный участок</b>	
Лист №: _____	Всего листов выписки: _____
31.08.2018 № 99/2018/157186719	9101:036/004:145
Кадастровый номер: _____	
Условный номер земельного участка: _____	
Сведения о принятии акта (или) заключения договора, предусматривающего предоставление в соответствии с земельным законодательством исполнительным органом государственной власти или органом местного самоуправления, осуществляющим функции, не относящиеся к функциям органов муниципальной собственности земельного участка для строительства нецелевого дома с использованием или нецелевого дома коммерческого использования:	
Сведения о том, что земельный участок или земельные участки образованы на основании решения об отчуждении земельного участка и (или) расположенного на нем объекта недвижимости для государственных или муниципальных нужд:	
Сведения о том, что земельный участок образован из земель или земельного участка, государственная собственность на которые не разграничена:	
Сведения о наличии земельного спора о местоположении границ земельного участка:	
Статус записи об объекте недвижимости:	
Общие отметки:	
31.08.2018 № 99/2018/157186719	
Подпись выписки: _____	

Государственный регистратор	полное наименование должности	подпись	инициалы, фамилия
М.П.			

Выписка из Единого государственного реестра недвижимости об объекте недвижимости  
Сведения о зарегистрированных правах

<b>Земельный участок</b>	
Лист №: _____	Всего листов выписки: _____
31.08.2018 № 99/2018/157186719	9101:036/004:145
Кадастровый номер: _____	
1. Правообладатель (правообладатели):	
2. Вид, номер и дата государственной регистрации права:	1.1 Суходовов Али Мухтарович
3. Описание права и образование объекта недвижимости:	2.1 Собственность, №91-01/001/1582016-2471 от 24.11.2016 не зарегистрировано
4. Договоры участия в долевом строительстве:	не зарегистрировано
5. Заявленные в суд/арбитражном суде требования:	данные отсутствуют
6. Сведения о возращении в отчуждении зарегистрированного права:	данные отсутствуют
7. Сведения о наличии решения об отчуждении объекта недвижимости для государственных и муниципальных нужд:	данные отсутствуют
8. Сведения о невозможности государственной регистрации без личного участия правообладателя или его законного представителя:	данные отсутствуют
9. Правомогущие и сведения о наличии пасту выписки, но не раскрытых земельных или сведений о проведении государственной регистрации права (перехода, прекращения права), образовании права или обременения объекта недвижимости, ссылки в отношении объекта недвижимости:	данные отсутствуют
10. Ограничения права без необходимого в силу закона участия третьего лица, органа:	данные отсутствуют
11. Сведения о невозможности государственной регистрации перехода, прекращения, ограничения права на земельный участок из земель сельскохозяйственного назначения:	данные отсутствуют
Государственный регистратор	
полное наименование должности	
подпись	
инициалы, фамилия	
М.П.	

Выписка из Единого государственного реестра недвижимости об объекте недвижимости

Сведения о характеристиках объекта недвижимости

На основании запроса от 30.08.2018 г., поступившего на рассмотрение 31.08.2018 г., сообщаем, что согласно записи Единого государственного реестра недвижимости:

<b>Жилая недвижимость</b>	
Лист № _____ Раздела 1 _____	Всего листов выписки: _____
31.08.2018 № 99/2018/157186230	
Кадастровый номер: 91:01:036004:151	
Номер кадастрового квартала:	91:01:036004
Дата прекращения кадастрового номера:	08.08.2012
Ранее присвоенный государственный учетный номер:	Кадастровый номер: 853659070036(004)0123
Адрес:	г. Севастополь, Балаклавский район, с. Орлянок, ул. Кольбы, 2
Площадь:	1853 кв. м
Кадастровый стоимость, руб.:	1705779,15
Кадастровые номера расположенных в пределах земельного участка объектов недвижимости:	данные отсутствуют
Кадастровые номера объектов недвижимости, из которых образован объект недвижимости:	данные отсутствуют
Кадастровые номера образованных объектов недвижимости:	данные отсутствуют
Сведения о включении объекта недвижимости в состав предприятия как юридического лица:	данные отсутствуют
Государственный регистратор	ФГИС ЕГРН
полное наименование должности	подпись
	инициалы, фамилия

М.П.

Выписка из Единого государственного реестра недвижимости об объекте недвижимости

Сведения о характеристиках объекта недвижимости

<b>Жилая недвижимость</b>	
Лист № _____ Раздела 1 _____	Всего листов выписки: _____
31.08.2018 № 99/2018/157186230	
Кадастровый номер: 91:01:036004:151	
Категория земель:	Земли населенных пунктов
Вид разрешенного использования:	для строительства и обслуживания жилого дома, хозяйственных построек и сооружений (приусадебный участок)
Сведения о кадастровом назначении:	данные отсутствуют
Сведения о лесных объектах и об иных природных объектах, расположенных в пределах земельного участка:	данные отсутствуют
Сведения о том, что земельный участок полностью или частично расположен в границах зон с особыми условиями использования территории или территории объекта культурного наследия:	данные отсутствуют
Сведения о том, что земельный участок расположен в границах особой экономической зоны, территории опережающего социально-экономического развития, зоны территориального развития в Российской Федерации, иной зоны:	данные отсутствуют
Сведения о том, что земельный участок расположен в границах особо охраняемой природной территории, охотничьих угодий, лесничества, лесопарков:	данные отсутствуют
Сведения о результатах проведения государственного земельного надзора:	данные отсутствуют
Сведения о расположении земельного участка в границах территории, в отношении которой утверждены проекты размещения территории:	данные отсутствуют
Государственный регистратор	ФГИС ЕГРН
полное наименование должности	подпись
	инициалы, фамилия

М.П.

Выписка из Единого государственного реестра недвижимости об объекте недвижимости  
Сведения о зарегистрированных объектах недвижимости

<b>Земельный участок</b>	
Лист №: _____	Всего листов выписки: _____
31.08.2018 № 99/2018/157186230	Всего разделов: _____
Кадастровый номер: _____	91:01:036004:151
Условный номер земельного участка:	данные отсутствуют
Сведения о принятии акта (или) заключения договора, предусматривающего предоставление в соответствии с земельным законодательством исполнительным органом государственной власти или органом местного самоуправления полномочия осуществлять в государственной или муниципальной собственности земельного участка для строительства нецелевого дома с использованием или нецелевого дома коммерческого использования:	данные отсутствуют
Сведения о том, что земельный участок или земельные участки образованы на основании решения об отчуждении земельного участка и (или) расположенного на нем объекта недвижимости для государственных или муниципальных нужд:	данные отсутствуют
Сведения о том, что земельный участок образован из земель или земельного участка, государственная собственность на которые не разграничена:	данные отсутствуют
Сведения о наличии земельного спора о местоположении границ земельного участка:	данные отсутствуют
Статус земли об объекте недвижимости:	Сведения об объекте недвижимости имеют статус "актуальные, ранее учтенные"
Особые отметки:	Правил земельного участка не установлено в соответствии с требованиями земельного законодательства. Сведения необходимые для заполнения раздела 3.1 отсутствуют. Сведения необходимые для заполнения раздела 4-го отсутствуют. Сведения необходимые для заполнения раздела 4.1 отсутствуют. Сведения необходимые для заполнения раздела 4.2 отсутствуют. Бондаренко Андрей Михайлович
Получатель выписки:	

Государственный регистратор	полное наименование должности	подпись	инициалы, фамилия

М.П.

Выписка из Единого государственного реестра недвижимости об объекте недвижимости  
Сведения о зарегистрированных правах

<b>Земельный участок</b>			
Лист №: _____	Всего листов выписки: _____		
31.08.2018 № 99/2018/157186230	Всего разделов: _____		
Кадастровый номер: _____	91:01:036004:151		
1. Правообладатель (правообладатели):	1.1 Покоти Виктор Александрович		
2. Вид, номер и дата государственной регистрации права:	2.1 Собственность, №91:01:036004:151:001/2018-1 от 26.04.2018		
3. Ограничение права и образование объекта недвижимости:	не зарегистрировано		
4. Договоры участия в долевом строительстве:	данные отсутствуют		
5. Заявленные в суд/арбитражном порядке права требования:	данные отсутствуют		
6. Сведения о возращении в отчуждении зарегистрированного права:	данные отсутствуют		
7. Сведения о наличии решения об отчуждении объекта недвижимости для государственных и муниципальных нужд:	данные отсутствуют		
8. Сведения о невозможности государственной регистрации без личного участия правообладателя или его законного представителя:	данные отсутствуют		
9. Правомогущие и сведения о наличии пасту выписки, но не раскрытых земельных и сведений о проведении государственной регистрации права (перехода, прекращения права), образовании права или обременения объекта недвижимости, ссылки на отношения объекта недвижимости:	данные отсутствуют		
10. Ограничение права без необходимого в силу закона согласия третьего лица, органа:	данные отсутствуют		
11. Сведения о невозможности государственной регистрации перехода, прекращения, ограничения права на земельный участок из земель сельскохозяйственного назначения:	данные отсутствуют		
Государственный регистратор	полное наименование должности	подпись	инициалы, фамилия

М.П.

**ФГИС ЕГРН**  
наименование органа регистрации прав

Выписка из Единого государственного реестра недвижимости об объекте недвижимости  
Сведения о характеристиках объекта недвижимости

На основании запроса от 30.08.2018 г., поступившего на рассмотрение 31.08.2018 г., сообщая, что согласно записи Единого государственного реестра недвижимости

**Жилая недвижимость**

Лист № \_\_\_\_\_ Раздела 1 \_\_\_\_\_ Всего листов раздела 1: \_\_\_\_\_ Всего листов выписки: \_\_\_\_\_  
 31.08.2018 № 99/2018/157186010  
 Кадастровый номер: 91/01/036004/180

Номер кадастрового квартала:	91/01/036004
Дата приема кадастрового номера:	07.08.2004
Ранее присвоенный государственный учетный номер:	Кадастровый номер: 8536590700360040015
Адрес:	г. Севастополь, с. Орлянов, ул. Пелевая, д. 40
Площадь:	2072 кв. м
Кадастровая стоимость, руб.:	19073796
Кадастровые номера расположенных в пределах земельного участка объектов недвижимости:	данные отсутствуют
Кадастровые номера объектов недвижимости, из которых образован объект недвижимости:	данные отсутствуют
Кадастровые номера образованных объектов недвижимости:	данные отсутствуют
Сведения о включении объекта недвижимости в состав предприятия как юридического лица:	данные отсутствуют

Государственный регистратор \_\_\_\_\_ подпись \_\_\_\_\_ инициалы, фамилия \_\_\_\_\_  
 М.П.

**ФГИС ЕГРН**  
наименование органа регистрации прав

Выписка из Единого государственного реестра недвижимости об объекте недвижимости  
Сведения о характеристиках объекта недвижимости

На основании запроса от 30.08.2018 г., поступившего на рассмотрение 31.08.2018 г., сообщая, что согласно записи Единого государственного реестра недвижимости

**Жилая недвижимость**

Лист № \_\_\_\_\_ Раздела 1 \_\_\_\_\_ Всего листов раздела 1: \_\_\_\_\_ Всего листов выписки: \_\_\_\_\_  
 31.08.2018 № 99/2018/157186010  
 Кадастровый номер: 91/01/036004/180

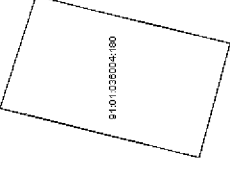
Категория земель:	Категория не установлена
Вид разрешенного использования:	для строительства и обслуживания жилого дома, хозяйственных построек и сооружений (при садовом участке)
Сведения о кадастровом назначении:	данные отсутствуют
Сведения о лесных объектах и об иных природных объектах, расположенных в пределах земельного участка:	данные отсутствуют
Сведения о том, что земельный участок полностью или частично расположен в границах зон с особыми условиями использования территории или территории объекта культурного наследия:	данные отсутствуют
Сведения о том, что земельный участок расположен в границах особой экономической зоны, территории опережающего социально-экономического развития, зоны территориального развития в Российской Федерации, иной зоны:	данные отсутствуют
Сведения о том, что земельный участок расположен в границах особой экономической зоны, территории опережающего социально-экономического развития, зоны территориального развития в Российской Федерации, иной зоны:	данные отсутствуют
Сведения о результатах проведения государственного земельного надзора:	данные отсутствуют
Сведения о расположении земельного участка в границах территории, в отношении которой утвержден проект развития территории:	данные отсутствуют

Государственный регистратор \_\_\_\_\_ подпись \_\_\_\_\_ инициалы, фамилия \_\_\_\_\_  
 М.П.

Выписка из Единого государственного реестра недвижимости об объекте недвижимости  
Сведения о характеристиках объекта недвижимости

<b>Земельный участок</b>	
Лист № _____ Раздел 1	Всего листов выписки _____
31.08.2018 № 99/2018/157186010	Всего разделов: _____
Кадастровый номер: _____	91:01:036004:180
Условный номер земельного участка:	
Сведения о принятии акта (или) заключения договора, предусмотренного законодательством в соответствии с земельным законодательством исполнительных органов государственной власти или органов местного самоуправления, находящихся в государственной или муниципальной собственности земельного участка для строительства нового дома, соинвентарного использования или нового дома коммерческого использования:	данные отсутствуют
Сведения о том, что земельный участок или земельные участки образованы на основании решения об отчуждении земельного участка и (или) расположенного на нем объекта недвижимости для государственных или муниципальных нужд:	данные отсутствуют
Сведения о том, что земельный участок образован из земель или земельного участка, государственная собственность на которые не разграничена:	данные отсутствуют
Сведения о наличии земельного спора о местоположении границ земельного участка:	данные отсутствуют
Статус записи об объекте недвижимости:	Сведения об объекте недвижимости имеют статус "актуальные, ранее уточненные"
Особые отметки:	Правила земельного участка не установлены в соответствии с требованиями земельного законодательства. Сведения необходимые для заполнения раздела 2 отсутствуют. Сведения необходимые для заполнения раздела 3.1 отсутствуют. Сведения необходимые для заполнения раздела 4.1 отсутствуют. Сведения необходимые для заполнения раздела 4.2 отсутствуют.
Подпись выписки:	Бондаренко Андрей Михайлович
Государственный регистратор	подпись _____
полное наименование должности _____	
М.П.	
ФГИС ЕПРН	
инициалы, фамилия _____	

Выписка из Единого государственного реестра недвижимости об объекте недвижимости  
Описание местоположения земельного участка

<b>Земельный участок</b>	
Лист № _____ Раздел 3	Всего листов выписки _____
31.08.2018 № 99/2018/157186010	Всего разделов: _____
Кадастровый номер: _____	91:01:036004:180
План (чертеж, схема) земельного участка	
 <p>9101.036004.180</p>	
Масштаб 1: данные отсутствуют	Условные обозначения: _____
Государственный регистратор	
полное наименование должности _____	
М.П.	
ФГИС ЕПРН	
инициалы, фамилия _____	



Выписка из Единого государственного реестра недвижимости об объекте недвижимости

Сведения о характеристиках объекта недвижимости

На основании запроса от 30.08.2018 г., поступившего на рассмотрение 31.08.2018 г., сообщая, что согласно записи Единого государственного реестра недвижимости

<b>Жилая недвижимость</b>	
Лист № _____ Раздела 1 _____	Всего листов выписки: _____
31.08.2018 № 99/2018/157185987	
Кадастровый номер: 91:01:036004:186	
Номер кадастрового квартала:	91:01:036004
Дата прекращения кадастрового номера:	11.08.2009
Ранее присвоенный государственный учетный номер:	Кадастровый номер: 8536590700360040133
Адрес:	г. Севастополь, с. Орлянов, ул. Престаршая, 19
Площадь:	1220 кв. м
Кадастровый номер участка, руб.:	1123071
Кадастровые номера расположенных в пределах земельного участка объектов недвижимости:	данные отсутствуют
Кадастровые номера объектов недвижимости, из которых образован объект недвижимости:	данные отсутствуют
Кадастровые номера образованных объектов недвижимости:	данные отсутствуют
Сведения о включении объекта недвижимости в состав предприятия как имущественного комплекса:	
Государственный регистратор	ФГИС ЕГРН
полное наименование должности	подпись
	инициалы, фамилия

М.П.

Сведения о характеристиках объекта недвижимости

<b>Жилая недвижимость</b>	
Лист № _____ Раздела 1 _____	Всего листов выписки: _____
31.08.2018 № 99/2018/157185987	
Кадастровый номер: 91:01:036004:186	
Категория земель:	Категория не установлена
Вид разрешенного использования:	Для индивидуального жилищного строительства
Сведения о кадастровом инвентаре:	данные отсутствуют
Сведения о лесах, водных объектах и объектах природных объектов, расположенных в пределах земельного участка:	данные отсутствуют
Сведения о том, что земельный участок полностью или частично расположен в границах зоны с особыми условиями использования территории или территории объекта культурного наследия:	данные отсутствуют
Сведения о том, что земельный участок расположен в границах особой экономической зоны, территории опережающего социально-экономического развития, зоны территориального развития в Российской Федерации, иной зоны:	данные отсутствуют
Сведения о том, что земельный участок расположен в границах особо охраняемой природной территории, охотничьих угодий, лесничеств, заказников:	данные отсутствуют
Сведения о результатах проведения государственного земельного истории:	данные отсутствуют
Сведения о расположении земельного участка в границах территории, в отношении которой утвержден проект межевания территории:	данные отсутствуют
Государственный регистратор	ФГИС ЕГРН
полное наименование должности	подпись
	инициалы, фамилия

М.П.

Выписка из Единого государственного реестра недвижимости об объекте недвижимости  
Сведения о зарегистрированных объектах недвижимости

<b>Земельный участок</b>	
Лист №: _____	Всего листов выписки: _____
31.08.2018 № 99/2018/157185987	Всего разделов: _____
Кадастровый номер: 91:01:036044:186	
Условный номер земельного участка: _____	данные отсутствуют
Сведения о принятии акта (или) заключения договора, предусматривающего предоставление в соответствии с земельным законодательством исполнительным органом государственной власти или органом местного самоуправления, осуществляющим функции, в том числе, в осуществлении государственной власти, муниципальной собственности земельного участка для строительства нецелевого дома социального использования или нецелевого дома коммерческого использования:	данные отсутствуют
Сведения о том, что земельный участок или земельные участки образованы на основании решения об отчуждении земельного участка и (или) расположенного на нем объекта недвижимости для государственных или муниципальных нужд:	данные отсутствуют
Сведения о том, что земельный участок образован из земель или земельного участка, государственная собственность на которые не разграничена:	данные отсутствуют
Сведения о наличии земельного спора о местоположении границ земельного участка:	данные отсутствуют
Статус земли об объекте недвижимости:	Сведения об объекте недвижимости имеют статус "актуальные, ранее учтенные"
Особые отметки:	Правил земельного участка не установлено в соответствии с требованиями земельного законодательства. Сведения необходимые для заполнения раздела 3.1 отсутствуют. Сведения необходимые для заполнения раздела 4-го отсутствуют. Сведения необходимые для заполнения раздела 4.1 отсутствуют. Сведения необходимые для заполнения раздела 4.2 отсутствуют. Бондаренко Андрей Михайлович
Получатель выписки:	
Государственный регистратор	полное наименование должности
	подпись
	ФГИС ЕПРН
	инициалы, фамилия

М.П.

Выписка из Единого государственного реестра недвижимости об объекте недвижимости  
Сведения о зарегистрированных правах

<b>Земельный участок</b>	
Лист №: _____	Всего листов выписки: _____
31.08.2018 № 99/2018/157185987	Всего разделов: _____
Кадастровый номер: 91:01:036044:186	
1. Правообладатель (правообладатели):	1.1 Шкелева Майявга Елешовна
2. Вид, номер и дата государственной регистрации права:	2.1 Собственность, №91-01/001-01/001/050/2016-9862 от 01.04.2016
3. Ограничение права и образование объекта недвижимости:	не зарегистрировано
4. Договоры участия в долевом строительстве:	данные отсутствуют
5. Заявленные в суд/арбитражном порядке права требования:	данные отсутствуют
6. Сведения о возращении в отчуждении зарегистрированного права:	данные отсутствуют
7. Сведения о наличии решения об отчуждении объекта недвижимости для государственных и муниципальных нужд:	данные отсутствуют
8. Сведения о невозможности государственной регистрации без личного участия правообладателя или его законного представителя:	
9. Правомогущие и сведения о наличии пасту выписки, но не раскрытых земельных или сведений о проведении государственной регистрации права (перехода, прекращения права), образовании права или обременения объекта недвижимости, ссылки в отношении объекта недвижимости:	данные отсутствуют
10. Ограничение права без необходимого в силу закона участия третьего лица, органа:	данные отсутствуют
11. Сведения о невозможности государственной регистрации перехода, прекращения, ограничения права на земельный участок из земель сельскохозяйственного назначения:	
Государственный регистратор	полное наименование должности
	подпись
	ФГИС ЕПРН
	инициалы, фамилия

М.П.

## Выписка из Единого государственного реестра недвижимости об объекте недвижимости

## Сведения о характеристиках объекта недвижимости

Основания запроса от 30.08.2018 г., поступившего на рассмотрение 31.08.2018 г., сообщаю, что согласно записи Единого государственного реестра недвижимости:

<b>Жилая недвижимость</b>	
Лист № _____ Раздела 1 _____ Всего листов выписки: _____	31.08.2018 № 99/2018/157186/05
Кадастровый номер:	91:01:036004:232
Номер кадастрового квартала:	91:01:036004
Дата прекращения кадастрового номера:	03.06.1997
Ранее присвоенный государственный учетный номер:	данные отсутствуют
Адрес:	г. Севастополь, с. Орлянов, ул. Полевая, 20
Площадь:	900 кв. м
Кадастровые номера объектов недвижимости, из которых образован объект недвижимости:	828495
Кадастровые номера расположенных в пределах земельного участка объектов недвижимости:	данные отсутствуют
Кадастровые номера объектов недвижимости, из которых образован объект недвижимости:	данные отсутствуют
Кадастровые номера образованных объектов недвижимости:	данные отсутствуют
Сведения о включении объекта недвижимости в состав предприятия как юридического комплекса:	
Государственный регистратор	ФГИС ЕГРН
полное наименование должности	подпись
	инициалы, фамилия

М.П.

## Сведения о характеристиках объекта недвижимости

<b>Жилая недвижимость</b>	
Лист № _____ Раздела 1 _____ Всего листов выписки: _____	31.08.2018 № 99/2018/157186/05
Кадастровый номер:	91:01:036004:232
Категория земель:	Земли населенных пунктов
Вид разрешенного использования:	2.1. Для индивидуального жилищного строительства
Сведения о кадастровом инженере:	данные отсутствуют
Сведения о лесах, водных объектах и об иных природных объектах, расположенных в пределах земельного участка:	данные отсутствуют
Сведения о том, что земельный участок полностью или частично расположен в границах зоны с особыми условиями использования территории или территории объекта культурного наследия:	данные отсутствуют
Сведения о том, что земельный участок расположен в границах особой экономической зоны, территории опережающего социально-экономического развития, зоны территориального развития в Российской Федерации, иной зоны:	данные отсутствуют
Сведения о том, что земельный участок расположен в границах особо охраняемой природной территории, охотничьих угодий, лесничеств, заказников:	данные отсутствуют
Сведения о результатах проведения государственного земельного истории:	данные отсутствуют
Сведения о расположении земельного участка в границах территории, в отношении которой утвержден проект межевания территории:	данные отсутствуют
Государственный регистратор	ФГИС ЕГРН
полное наименование должности	подпись
	инициалы, фамилия

М.П.

Выписка из Единого государственного реестра недвижимости об объекте недвижимости  
Сведения о зарегистрированных объектах недвижимости

<b>Земельный участок</b>	
Лист №: _____	Всего листов выписки: _____
31.08.2018 № 99/2018/157186105	Всего разделов: _____
Кадастровый номер: 91:01:036104:232	
Условный номер земельного участка:	данные отсутствуют
Сведения о принятии акта (или) заключения договора, предусматривающего предоставление в соответствии с земельным законодательством исполнительным органом государственной власти или органом местного самоуправления, осуществляющим функции, в том числе, в осуществлении государственной власти, государственной или муниципальной собственности земельного участка для строительства нецелевого дома с использованием или нецелевого дома коммерческого использования:	данные отсутствуют
Сведения о том, что земельный участок или земельные участки образованы на основании решения об отчуждении земельного участка и (или) расположенного на нем объекта недвижимости для государственных или муниципальных нужд:	данные отсутствуют
Сведения о том, что земельный участок образован из земель или земельного участка, государственная собственность на которые не разграничена:	данные отсутствуют
Сведения о наличии земельного спора о местоположении границ земельного участка:	данные отсутствуют
Статус земли об объекте недвижимости:	Сведения об объекте недвижимости имеют статус "актуальные, ранее учтенные"
Особые отметки:	Правил земельного участка не установлено в соответствии с требованиями земельного законодательства. Сведения необходимые для заполнения раздела 3.1 отсутствуют. Сведения необходимые для заполнения раздела 4-го отсутствуют. Сведения необходимые для заполнения раздела 4.1 отсутствуют. Сведения необходимые для заполнения раздела 4.2 отсутствуют.
Подписать выписку:	Бондаренко Андрей Михайлович

Государственный регистратор	полное наименование должности	подпись	инициалы, фамилия
		М.П.	

Выписка из Единого государственного реестра недвижимости об объекте недвижимости  
Сведения о зарегистрированных правах

<b>Земельный участок</b>	
Лист №: _____	Всего листов выписки: _____
31.08.2018 № 99/2018/157186105	Всего разделов: _____
Кадастровый номер: 91:01:036104:232	
1. Правообладатель (правообладатели):	1.1 Дворник Наталья Ильинична
2. Вид, номер и дата государственной регистрации права:	2.1 Собственность, №91-01/001-01/001/40/2016-1122 от 21.09.2016
3. Ограничение права и образование объекта недвижимости:	не зарегистрировано
4. Договоры участия в долевом строительстве:	данные отсутствуют
5. Заявленные в судебном порядке права требования:	данные отсутствуют
6. Сведения о возращении в отчуждении зарегистрированного права:	данные отсутствуют
7. Сведения о наличии решения об отчуждении объекта недвижимости для государственных и муниципальных нужд:	данные отсутствуют
8. Сведения о невозможности государственной регистрации без личного участия правообладателя или его законного представителя:	данные отсутствуют
9. Правомогущие и сведения о наличии пасту выписки, но не раскрытых земельных или сведений о проведении государственной регистрации права (перехода, прекращения права), образовании права или обременения объекта недвижимости, ссылки в отношении объекта недвижимости:	данные отсутствуют
10. Ограничение права без необходимого в силу закона согласия третьего лица, органа:	данные отсутствуют
11. Сведения о невозможности государственной регистрации перехода, прекращения, ограничения права на земельный участок из земель сельскохозяйственного назначения:	данные отсутствуют
Государственный регистратор	
полное наименование должности	подпись
М.П.	

Государственный регистратор	полное наименование должности	подпись	инициалы, фамилия
		М.П.	

Выписка из Единого государственного реестра недвижимости об объекте недвижимости

Сведения о характеристиках объекта недвижимости

На основании запроса от 30.08.2018 г., поступившего на рассмотрение 31.08.2018 г., сообщая, что согласно записи Единого государственного реестра недвижимости

<b>Жилая недвижимость</b>	
Лист № _____ Раздела 1 _____	Всего листов выписки: _____
31.08.2018 № 99/2018/157186157	
Кадастровый номер: 91:01:036004:233	
Номер кадастрового квартала:	91:01:036004
Дата прекращения кадастрового номера:	2017-2006
Ранее присвоенный государственный учетный номер:	Кадастровый номер: 8536590700360040066
Адрес:	г. Севастополь, с. Орлянов, ул. Пелевая, д. 14
Площадь:	1127 кв. м
Кадастровые номера объектов недвижимости, из которых образован объект недвижимости:	103748945 данные отсутствуют
Кадастровые номера расположенных в пределах земельного участка объектов недвижимости:	данные отсутствуют
Кадастровые номера объектов недвижимости, из которых образован объект недвижимости:	данные отсутствуют
Кадастровые номера образованных объектов недвижимости:	данные отсутствуют
Сведения о включении объекта недвижимости в состав предприятия как юридического лица:	данные отсутствуют
Государственный регистратор	ФГИС ЕГРН
полное наименование должности	подпись
	инициалы, фамилия

М.П.

Выписка из Единого государственного реестра недвижимости об объекте недвижимости

Сведения о характеристиках объекта недвижимости

<b>Жилая недвижимость</b>	
Лист № _____ Раздела 1 _____	Всего листов выписки: _____
31.08.2018 № 99/2018/157186157	
Кадастровый номер: 91:01:036004:233	
Категория земель:	Земли населенных пунктов
Вид разрешенного использования:	2.1. Котлов Д/и индивидуального жилищного строительства/садоводот.
Сведения о кадастровом инженере:	данные отсутствуют
Сведения о лесах, водных объектах и об иных природных объектах, расположенных в пределах земельного участка:	данные отсутствуют
Сведения о том, что земельный участок полностью или частично расположен в границах зоны с особыми условиями использования территории или территории объекта культурного наследия:	данные отсутствуют
Сведения о том, что земельный участок расположен в границах особой экономической зоны, территории опережающего социально-экономического развития, зоны территориального развития в Российской Федерации, иной зоны:	данные отсутствуют
Сведения о том, что земельный участок расположен в границах особо охраняемой природной территории, охотничьих угодий, лесничеств, заказников:	данные отсутствуют
Сведения о результатах проведения государственного земельного истории:	данные отсутствуют
Сведения о расположении земельного участка в границах территории, в отношении которой утвержден проект межевания территории:	данные отсутствуют
Государственный регистратор	ФГИС ЕГРН
полное наименование должности	подпись
	инициалы, фамилия

М.П.

Выписка из Единого государственного реестра недвижимости об объекте недвижимости  
Сведения о зарегистрированных объектах недвижимости

<b>Земельный участок</b>	
Лист №: _____	Всего листов выписки: _____
31.08.2018 № 99/2018/157186157	9101:036/004:233
Кадастровый номер: _____	
Условный номер земельного участка:	данные отсутствуют
Сведения о принятии акта (или) заключения договора, предусматривающего предоставление в соответствии с земельным законодательством исполнительным органом государственной власти или органом местного самоуправления, осуществляющим функции, в том числе, для муниципальной собственности земельного участка для строительства нецелевого дома с использованием или нецелевого дома коммерческого использования:	данные отсутствуют
Сведения о том, что земельный участок или земельные участки образованы на основании решения об отчуждении земельного участка и (или) расположенного на нем объекта недвижимости для государственных или муниципальных нужд:	данные отсутствуют
Сведения о том, что земельный участок образован из земель или земельного участка, государственная собственность на которые не разграничена:	данные отсутствуют
Сведения о наличии земельного спора о местоположении границ земельного участка:	данные отсутствуют
Статус земли об объекте недвижимости:	Сведения об объекте недвижимости имеют статус "актуальные, ранее учтенные"
Особые отметки:	Правки земельного участка не установлены в соответствии с требованиями земельного законодательства. Сведения необходимые для заполнения раздела 3.1 отсутствуют. Сведения необходимые для заполнения раздела 4 отсутствуют. Сведения необходимые для заполнения раздела 4.1 отсутствуют. Сведения необходимые для заполнения раздела 4.2 отсутствуют.
Подписать выписку:	Бондаренко Андрей Михайлович

Государственный регистратор	полное наименование должности	подпись	инициалы, фамилия
			М.П.

Выписка из Единого государственного реестра недвижимости об объекте недвижимости  
Сведения о зарегистрированных правах

<b>Земельный участок</b>			
Лист №: _____	Всего листов выписки: _____		
31.08.2018 № 99/2018/157186157	9101:036/004:233		
Кадастровый номер: _____			
1. Правообладатель (правообладатели):	1.1 Радченко Илона Николаевна		
2. Вид, номер и дата государственной регистрации права:	2.1 Собственность, №91-01/001-01/001/068/2016-563/1 от 05.10.2016		
3. Ограничение права и образование объекта недвижимости:	не зарегистрировано		
4. Договоры участия в долевом строительстве:	данные отсутствуют		
5. Заявленные в суд/арбитражном суде требования:	данные отсутствуют		
6. Сведения о возращении в отчуждении зарегистрированного права:	данные отсутствуют		
7. Сведения о наличии решения об отчуждении объекта недвижимости для государственных и муниципальных нужд:	данные отсутствуют		
8. Сведения о невозможности государственной регистрации без личного участия правообладателя или его законного представителя:	данные отсутствуют		
9. Правомогущие и сведения о наличии пасту выписки, но не раскрытых земельных или сведений о проведении государственной регистрации права (перехода, прекращения права), образовании права или обременения объекта недвижимости, ссылки в отношении объекта недвижимости:	данные отсутствуют		
10. Ограничение права без необходимого в силу закона согласия третьего лица, органа:	данные отсутствуют		
11. Сведения о невозможности государственной регистрации перехода, прекращения, ограничения права на земельный участок из земель сельскохозяйственного назначения:	данные отсутствуют		
Государственный регистратор	полное наименование должности	подпись	инициалы, фамилия
			М.П.

Выписка из Единого государственного реестра недвижимости об объекте недвижимости  
Сведения о характеристиках объекта недвижимости

<b>Жилая недвижимость</b>	
Лист № _____ Раздела 1 _____	Всего листов выписки: _____
31.08.2018 № 99/2018/157186133	
Кадастровый номер: 91:01:036004:234	
Категория земель:	Земли населенных пунктов
Вид разрешенного использования:	2.1. Котловый для индивидуального жилищного строительства (квартиры);
Сведения о кадастровом инженере:	данные отсутствуют
Сведения о лесах, водных объектах и объектах природных объектов, расположенных в пределах земельного участка:	данные отсутствуют
Сведения о том, что земельный участок полностью или частично расположен в границах зоны с особыми условиями использования территории или территории объекта культурного наследия:	данные отсутствуют
Сведения о том, что земельный участок расположен в границах особой экономической зоны, территории опережающего социально-экономического развития, зоны территориального развития в Российской Федерации, иной зоны:	данные отсутствуют
Сведения о том, что земельный участок расположен в границах особо охраняемой природной территории, охотничьих угодий, лесничеств, заказников:	данные отсутствуют
Сведения о результатах проведения государственного земельного истории:	данные отсутствуют
Сведения о расположении земельного участка в границах территории, в отношении которой утвержден проект межевания территории:	данные отсутствуют
Государственный регистратор _____	
полное наименование должности _____	
подпись _____	
М.П. _____	
ФГИС ЕГРН _____	
инициалы, фамилия _____	

Выписка из Единого государственного реестра недвижимости об объекте недвижимости  
Сведения о характеристиках объекта недвижимости

<b>Жилая недвижимость</b>	
Лист № _____ Раздела 1 _____	Всего листов выписки: _____
31.08.2018 № 99/2018/157186133	
Кадастровый номер: 91:01:036004:234	
Номер кадастрового квартала:	91:01:036004
Дата прекращения кадастрового номера:	31.03.2006
Ранее присвоенный государственный учетный номер:	Кадастровый номер: 8536590700360040056
Адрес:	г. Севастополь, с. Орлянов, ул. Панаева, д. 12
Площадь:	1035 кв. м
Кадастровые номера объектов недвижимости, из которых образован объект недвижимости:	952769.25
Кадастровые номера расположенных в пределах земельного участка объектов недвижимости:	данные отсутствуют
Кадастровые номера объектов недвижимости, из которых образован объект недвижимости:	данные отсутствуют
Кадастровые номера образованных объектов недвижимости:	данные отсутствуют
Сведения о включении объекта недвижимости в состав предприятия как имущественного комплекса:	данные отсутствуют
Государственный регистратор _____	
полное наименование должности _____	
подпись _____	
М.П. _____	
ФГИС ЕГРН _____	
инициалы, фамилия _____	

Выписка из Единого государственного реестра недвижимости об объекте недвижимости  
Сведения о зарегистрированных объектах недвижимости

<b>Земельный участок</b>	
Лист №: _____	Всего листов выписки: _____
31.08.2018 № 99/2018/157186133	Всего разделов: _____
Кадастровый номер: 91:01:0360404-234	
Условный номер земельного участка:	данные отсутствуют
Сведения о принятии акта (или) заключения договора, предусматривающего предоставление в соответствии с земельным законодательством исполнительным органом государственной власти или органом местного самоуправления, осуществляющим функции, в том числе, в осуществлении государственной власти, полномочия по управлению государственным имуществом, полномочия по управлению муниципальными объектами собственности земельного участка для строительства нецелевого дома социального использования или нецелевого дома коммерческого использования:	данные отсутствуют
Сведения о том, что земельный участок или земельные участки образованы на основании решения об отчуждении земельного участка и (или) расположенного на нем объекта недвижимости для государственных или муниципальных нужд:	данные отсутствуют
Сведения о том, что земельный участок образован из земель или земельного участка, государственная собственность на которые не разграничена:	данные отсутствуют
Сведения о наличии земельного спора о местоположении границ земельного участка:	данные отсутствуют
Статус земли об объекте недвижимости:	Сведения об объекте недвижимости имеют статус "актуальные, ранее учтенные"
Особые отметки:	Правил земельного участка не установлено в соответствии с требованиями земельного законодательства. Сведения необходимые для заполнения раздела 3.1 отсутствуют. Сведения необходимые для заполнения раздела 4-го отсутствуют. Сведения необходимые для заполнения раздела 4.1 отсутствуют. Сведения необходимые для заполнения раздела 4.2 отсутствуют. Бондаренко Андрей Михайлович
Получатель выписки:	
Государственный регистратор	ФГИС ЕПРН
полное наименование должности	подпись
	инициалы, фамилия

М.П.

Выписка из Единого государственного реестра недвижимости об объекте недвижимости  
Сведения о зарегистрированных правах

<b>Земельный участок</b>	
Лист №: _____	Всего листов выписки: _____
31.08.2018 № 99/2018/157186133	Всего разделов: _____
Кадастровый номер: 91:01:0360404-234	
1. Правообладатель (правообладатели):	1.1. Радченко Илона Николаевна
2. Вид, номер и дата государственной регистрации права:	2.1. Собственность, №91-01/001-01/001/068/2016-5641 от 05.10.2016
3. Ограничение права и образование объекта недвижимости:	не зарегистрировано
4. Договоры участия в долевом строительстве:	данные отсутствуют
5. Заявленные в суд/арбитражном порядке права требования:	данные отсутствуют
6. Сведения о возращении в отчуждении зарегистрированного права:	данные отсутствуют
7. Сведения о наличии решения об отчуждении объекта недвижимости для государственных и муниципальных нужд:	данные отсутствуют
8. Сведения о невозможности государственной регистрации без личного участия правообладателя или его законного представителя:	данные отсутствуют
9. Правомогущие и сведения о наличии пасту выписки, но не раскрытых земельных или сведений о проведении государственной регистрации права (перехода, прекращения права), образовании права или обременения объекта недвижимости, ссылки в отношении объекта недвижимости:	данные отсутствуют
10. Ограничение права без необходимого в силу закона согласия третьего лица, органа:	данные отсутствуют
11. Сведения о невозможности государственной регистрации перехода, прекращения, ограничения права на земельный участок из земель сельскохозяйственного назначения:	данные отсутствуют
Государственный регистратор	
полное наименование должности	подпись
	инициалы, фамилия

М.П.



Выписка из Единого государственного реестра недвижимости об объекте недвижимости

Сведения о характеристиках объекта недвижимости

На основании запроса от 30.08.2018 г., поступившего на рассмотрение 31.08.2018 г., сообщая, что согласно записи Единого государственного реестра недвижимости

<b>Жилая недвижимость</b>	
Лист № _____ Раздела 1 _____	Всего листов выписки: _____
31.08.2018 № 99/2018/157186278	
Кадастровый номер: 91:01:036004:256	
Номер кадастрового квартала:	91:01:036004
Дата приема в кадастровый номер:	17.05.2010
Ранее присвоенный государственный учетный номер:	Кадастровый номер: 853659070036(004)0140
Адрес:	г. Севастополь, с. Орляны, ул Кошарь, д.12
Площадь:	1446 кв. м
Кадастровая стоимость, руб.:	1331115.3
Кадастровые номера расположенных в пределах земельного участка объектов недвижимости:	данные отсутствуют
Кадастровые номера объектов недвижимости, из которых образован объект недвижимости:	данные отсутствуют
Кадастровые номера образованных объектов недвижимости:	данные отсутствуют
Сведения о включении объекта недвижимости в состав предприятия как юридического комплекса:	
Государственный регистратор	ФГИС ЕГРН
полное наименование должности	подпись
	инициалы, фамилия

М.П.

Выписка из Единого государственного реестра недвижимости об объекте недвижимости

Сведения о характеристиках объекта недвижимости

<b>Жилая недвижимость</b>	
Лист № _____ Раздела 1 _____	Всего листов выписки: _____
31.08.2018 № 99/2018/157186278	
Кадастровый номер: 91:01:036004:256	
Категория земель:	Земли населенных пунктов
Вид разрешенного использования:	Для строительства и обслуживания жилого дома, хозяйственных построек и сооружений (присоединяемый участок)
Сведения о кадастровом назначении:	данные отсутствуют
Сведения о лесных объектах и об иных природных объектах, расположенных в пределах земельного участка:	данные отсутствуют
Сведения о том, что земельный участок полностью или частично расположен в границах зон с особыми условиями использования территории или территории объекта культурного наследия:	данные отсутствуют
Сведения о том, что земельный участок расположен в границах особой экономической зоны, территории опережающего социально-экономического развития, зоны территориального развития в Российской Федерации, иной зоны:	данные отсутствуют
Сведения о том, что земельный участок расположен в границах особо охраняемой природной территории, охотничьих угодий, лесничества, лесопарков:	данные отсутствуют
Сведения о результатах проведения государственного земельного надзора:	данные отсутствуют
Сведения о расположении земельного участка в границах территории, в отношении которой утвержден проект развития территории:	данные отсутствуют
Государственный регистратор	ФГИС ЕГРН
полное наименование должности	подпись
	инициалы, фамилия

М.П.

Выписка из Единого государственного реестра недвижимости об объекте недвижимости  
Сведения о характеристиках объекта недвижимости

<b>Земельный участок</b>	
Лист №: _____	Всего листов выписки: _____
31.08.2018 № 99/2018/157186278	Всего разделов: _____
Кадастровый номер: 91:01:036004:256	
Условный номер земельного участка:	данные отсутствуют
Сведения о принятии акта (или) заключения договора, предусматривающего предоставление в соответствии с земельным законодательством исполнительным органом государственной власти или органом местного самоуправления, осуществляющим функции, в том числе, для муниципальной собственности земельного участка для строительства нецелевого дома с использованием или нецелевого дома коммерческого использования:	данные отсутствуют
Сведения о том, что земельный участок или земельные участки образованы на основании решения об отчуждении земельного участка и (или) расположенного на нем объекта недвижимости для государственных или муниципальных нужд:	данные отсутствуют
Сведения о том, что земельный участок образован из земель или земельного участка, государственная собственность на которые не разграничена:	данные отсутствуют
Сведения о наличии земельного спора о местоположении границ земельного участка:	данные отсутствуют
Статус записи об объекте недвижимости:	Сведения об объекте недвижимости имеют статус "актуальные, ранее учтенные"
Общие отметки:	Правил земельного участка не установлено в соответствии с требованиями земельного законодательства. Сведения необходимые для заполнения раздела 3.1 отсутствуют. Сведения необходимые для заполнения раздела 4-го отсутствуют. Сведения необходимые для заполнения раздела 4.1 отсутствуют. Сведения необходимые для заполнения раздела 4.2 отсутствуют.
Подписать выписку:	Бондаренко Андрей Михайлович

Государственный регистратор	полное наименование должности	подпись	инициалы, фамилия
		М.П.	

Выписка из Единого государственного реестра недвижимости об объекте недвижимости  
Сведения о зарегистрированных правах

<b>Земельный участок</b>	
Лист №: _____	Всего листов выписки: _____
31.08.2018 № 99/2018/157186278	Всего разделов: _____
Кадастровый номер: 91:01:036004:256	
1. Правообладатель (правообладатели):	1.1 Пушкова Екатерина Львовна
2. Вид, номер и дата государственной регистрации права:	2.1 Собственность №91:01:036004:256:01:001/2017-1 от 04.08.2017
3. Организация права и образование объекта недвижимости:	не зарегистрировано
4. Договоры участия в долевом строительстве:	данные отсутствуют
5. Заявленные в суд/арбитражном порядке права требования:	данные отсутствуют
6. Сведения о возращении в отчуждении зарегистрированного права:	данные отсутствуют
7. Сведения о наличии решения об отчуждении объекта недвижимости для государственных и муниципальных нужд:	данные отсутствуют
8. Сведения о невозможности государственной регистрации без личного участия правообладателя или его законного представителя:	
9. Правомогущие и сведения о наличии пасту выписки, но не раскрытых земельных или сведений государственной регистрации права (перехода, прекращения права), ограничении права или обременения объекта недвижимости, сведения в отношении объекта недвижимости:	В графу "Служба" внесены регистрационные сведения записи о государственной регистрации права собственности 17.11.2017 16:25:38/01/001/01/2017-344834/ар.
10. Ограничение права без необходимого в силу закона участия третьего лица, органа:	данные отсутствуют
11. Сведения о невозможности государственной регистрации перехода, прекращения, ограничения права на земельный участок из земель сельскохозяйственного назначения:	

Государственный регистратор	полное наименование должности	подпись	инициалы, фамилия
		М.П.	

Выписка из Единого государственного реестра недвижимости об объекте недвижимости  
Сведения о характеристиках объекта недвижимости

ФГИС ЕГРН  
наименование органа регистрации прав

Выписка из Единого государственного реестра недвижимости об объекте недвижимости  
Сведения о характеристиках объекта недвижимости

На основании запроса от 30.08.2018 г., поступившего на рассмотрение 31.08.2018 г., сообщая, что согласно записи Единого государственного реестра недвижимости

Жилая недвижимость

Лист № \_\_\_\_\_ Раздела 1 \_\_\_\_\_ Всего листов выписки: \_\_\_\_\_  
31.08.2018 № 99/2018/157186201  
Кадастровый номер: 91/01/036004/260

Номер кадастрового квартала:	91/01/036004
Дата приема в кадастровый номер:	25.12.2008
Ранее присвоенный государственный учетный номер:	Кадастровый номер: 8536590700360040062
Адрес:	г. Севастополь, с. Орляны, ул. Пивная, д.41
Площадь:	2,388 кв. м
Кадастровая стоимость, руб.:	2 198 273,4
Кадастровые номера расположенных в пределах земельного участка объектов недвижимости:	данные отсутствуют
Кадастровые номера объектов недвижимости, из которых образован объект недвижимости:	данные отсутствуют
Кадастровые номера образующих объект недвижимости:	данные отсутствуют
Сведения о включении объекта недвижимости в состав предприятия как юридического лица:	данные отсутствуют

Государственный регистратор \_\_\_\_\_ инициалы, фамилия  
полное наименование должности \_\_\_\_\_ подпись \_\_\_\_\_

М.П.

Жилая недвижимость

Лист № \_\_\_\_\_ Раздела 1 \_\_\_\_\_ Всего листов выписки: \_\_\_\_\_  
31.08.2018 № 99/2018/157186201  
Кадастровый номер: 91/01/036004/260

Категория земель:	Земли населенных пунктов
Вид разрешенного использования:	Для строительства и обслуживания жилого дома, хозяйственных построек и сооружений (приусадебный участок)
Сведения о кадастровом назначении:	данные отсутствуют
Сведения о лесных объектах и об иных природных объектах, расположенных в пределах земельного участка:	данные отсутствуют
Сведения о том, что земельный участок полностью или частично расположен в границах зон с особыми условиями использования территории или территории объекта культурного наследия:	данные отсутствуют
Сведения о том, что земельный участок расположен в границах особой экономической зоны, территории опережающего социально-экономического развития, зоны территориального развития в Российской Федерации, иной зоны:	данные отсутствуют
Сведения о том, что земельный участок расположен в границах особой охраняемой природной территории, охотничьих угодий, лесничества, лесопарков:	данные отсутствуют
Сведения о результатах проведения государственного земельного надзора:	данные отсутствуют
Сведения о расположении земельного участка в границах территории, в отношении которой утвержден проект развития территории:	данные отсутствуют

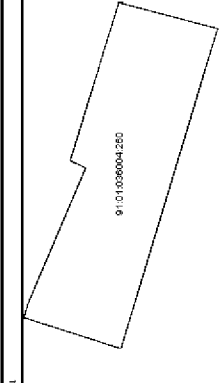
Государственный регистратор \_\_\_\_\_ инициалы, фамилия  
полное наименование должности \_\_\_\_\_ подпись \_\_\_\_\_

М.П.

Выписка из Единого государственного реестра недвижимости об объекте недвижимости  
Сведения о характеристиках объекта недвижимости

<b>Земельный участок</b>	
Лист № _____ Раздел 1	Всего листов выписки _____
31.08.2018 № 99/2018/157186201	Всего разделов: _____
Кадастровый номер:	91:01:036004:260
Условный номер земельного участка:	
Сведения о принятии акта (или) заключения договора, предусмотренного предписанием в соответствии с земельным законодательством исполнительных органов государственной власти или органов местного самоуправления, находящихся в государственной или муниципальной собственности земельного участка для строительства нецелевого дома, социального использования или нецелевого дома коммерческого использования:	данные отсутствуют
Сведения о том, что земельный участок или земельные участки образованы на основании решения об отчуждении земельного участка и (или) расположенного на нем объекта недвижимости для государственных или муниципальных нужд:	данные отсутствуют
Сведения о том, что земельный участок образован из земель или земельного участка, государственная собственность на которые не разграничена:	данные отсутствуют
Сведения о наличии земельного спора о местоположении границ земельного участка:	данные отсутствуют
Статус записи об объекте недвижимости:	Сведения об объекте недвижимости имеют статус "актуальные, ранее утверждённые"
Общие отметки:	Правые земельного участка не установлены в соответствии с требованиями земельного законодательства. Сведения необходимые для заполнения раздела 2 отсутствуют. Сведения необходимые для заполнения раздела 3.1 отсутствуют. Сведения необходимые для заполнения раздела 4.1 отсутствуют. Сведения необходимые для заполнения раздела 4.2 отсутствуют.
Получатель выписки:	Бондаренко Андрей Михайлович
Государственный регистратор	подпись _____
полное наименование должности	М.П. _____
	инициалы, фамилия _____

Выписка из Единого государственного реестра недвижимости об объекте недвижимости  
Описание местоположения земельного участка

<b>Земельный участок</b>	
Лист № _____ Раздел 3	Всего листов выписки _____
31.08.2018 № 99/2018/157186201	Всего разделов: _____
Кадастровый номер:	91:01:036004:260
План (чертеж, схема) земельного участка	
	
Масштаб 1: данные отсутствуют	Условные обозначения: _____
Государственный регистратор	
полное наименование должности	подпись _____
	М.П. _____
	инициалы, фамилия _____

Выписка из Единого государственного реестра недвижимости об объекте недвижимости

Сведения о характеристиках объекта недвижимости

На основании запроса от 30.08.2018 г., поступившего на рассмотрение 31.08.2018 г., сообщая, что согласно записи Единого государственного реестра недвижимости

<b>Жилая недвижимость</b>	
Лист № _____ Раздела 1 _____	Всего листов раздела 1: _____
31.08.2018 № 99/2018/157186/01	
Кадастровый номер: 91/01/036/004/265	
Номер кадастрового квартала: 91/01/036/004 Дата прекращения кадастрового номера: 15.12.2009 Ранее присвоенный государственный учетный номер: 853659070036/004/0135 Адрес: г. Севастополь, с. Орляны, ул. Пивнева, д. 15 Площадь: 1181 кв. м Кадастровая стоимость, руб.: 1087169,55 Кадастровые номера расположенных в пределах земельного участка объектов недвижимости: данные отсутствуют Кадастровые номера объектов недвижимости, из которых образован объект недвижимости: данные отсутствуют Кадастровые номера образованных объектов недвижимости: данные отсутствуют Сведения о включении объекта недвижимости в состав предприятия как юридического комплекса:	
Государственный регистратор	ФГИС ЕГРН
полное наименование должности	подпись
	инициалы, фамилия

М.П.

<b>Жилая недвижимость</b>	
Лист № _____ Раздела 1 _____	Всего листов раздела 1: _____
31.08.2018 № 99/2018/157186/01	
Кадастровый номер: 91/01/036/004/265	
Категория земель: Земли населенных пунктов Вид разрешенного использования: Для строительства и обслуживания жилого дома, хозяйственных построек и сооружений (приусадебный участок) Сведения о кадастровом назначении: данные отсутствуют Сведения о лесных объектах и об иных природных объектах, расположенных в пределах земельного участка: данные отсутствуют Сведения о том, что земельный участок полностью или частично расположен в границах зон с особыми условиями использования территорий или территории объекта культурного наследия: данные отсутствуют Сведения о том, что земельный участок расположен в границах особой экономической зоны, территории опережающего социально-экономического развития, зоны территориального развития в Российской Федерации, иной зоны: данные отсутствуют Сведения о том, что земельный участок расположен в границах особо охраняемой природной территории, охотничьих угодий, лесничества, лесопарков: данные отсутствуют Сведения о результатах проведения государственного земельного надзора: данные отсутствуют Сведения о расположении земельного участка в границах территории, в отношении которой утвержден проект развития территории:	
Государственный регистратор	ФГИС ЕГРН
полное наименование должности	подпись
	инициалы, фамилия

М.П.

Выписка из Единого государственного реестра недвижимости об объекте недвижимости  
Сведения о характеристиках объекта недвижимости

<b>Земельный участок</b>	
Лист №: _____	Всего листов выписки: _____
31.08.2018 № 99/2018/157186/01	Всего разделов: _____
Кадастровый номер: 91:01:0360404:265	
Условный номер земельного участка:	данные отсутствуют
Сведения о принятии акта (или) заключения договора, предусматривающего предоставление в соответствии с земельным законодательством исполнительным органом государственной власти или органом местного самоуправления, осуществляющим функции, в том числе, в осуществлении государственной власти, полномочий по управлению имуществом субъектов Российской Федерации или органов местного самоуправления, предусмотренных законодательством Российской Федерации, для предоставления земельного участка или территории для осуществления государственного использования или предоставления земельного участка или территории для осуществления государственного использования:	данные отсутствуют
Сведения о том, что земельный участок или земельные участки образованы на основании решения об отчуждении земельного участка и (или) распоряжении на нем объекта недвижимости для государственных или муниципальных нужд:	данные отсутствуют
Сведения о том, что земельный участок образован из земель или земельного участка, государственная собственность на которые не разграничена:	данные отсутствуют
Сведения о наличии земельного спора о местоположении границ земельного участка:	данные отсутствуют
Статус земли об объекте недвижимости:	Сведения об объекте недвижимости имеют статус "актуальные, ранее учтенные"
Особые отметки:	Правки земельного участка не установлены в соответствии с требованиями земельного законодательства. Сведения необходимые для заполнения раздела 3.1 отсутствуют. Сведения необходимые для заполнения раздела 4 отсутствуют. Сведения необходимые для заполнения раздела 4.1 отсутствуют. Сведения необходимые для заполнения раздела 4.2 отсутствуют. Бондаренко Андрей Михайлович
Получатель выписки:	
Государственный регистратор	полное наименование должности
	подпись
	ФГИС ЕПРН
	инициалы, фамилия

М.П.

Выписка из Единого государственного реестра недвижимости об объекте недвижимости  
Сведения о зарегистрированных правах

<b>Земельный участок</b>	
Лист №: _____	Всего листов выписки: _____
31.08.2018 № 99/2018/157186/01	Всего разделов: _____
Кадастровый номер: 91:01:0360404:265	
1. Правообладатель (правообладатели):	1.1 Суходолов Заур Мухоморович
2. Вид, номер и дата государственной регистрации права:	2.1 Собственность, №91-01/001-01/001/1582/016-266/1 от 27.12.2016
3. Ограничение права и образование объекта недвижимости:	не зарегистрировано
4. Договоры участия в долевом строительстве:	данные отсутствуют
5. Заявленные в суд/арбитражном суде требования:	данные отсутствуют
6. Сведения о возращении в отчуждении зарегистрированного права:	данные отсутствуют
7. Сведения о наличии решения об отчуждении объекта недвижимости для государственных и муниципальных нужд:	данные отсутствуют
8. Сведения о невозможности государственной регистрации без личного участия правообладателя или его законного представителя:	данные отсутствуют
9. Правомогущие и сведения о наличии пасту выписки, но не раскрытых земельных и сведений о проведении государственной регистрации права (перехода, прекращения права), образовании права или обременения объекта недвижимости, ссылки в отношении объекта недвижимости:	данные отсутствуют
10. Ограничение права без необходимого в силу закона согласия третьего лица, органа:	данные отсутствуют
11. Сведения о невозможности государственной регистрации перехода, прекращения, ограничения права на земельный участок из земель сельскохозяйственного назначения:	данные отсутствуют
Государственный регистратор	полное наименование должности
	подпись
	ФГИС ЕПРН
	инициалы, фамилия

М.П.

Выписка из Единого государственного реестра недвижимости об объекте недвижимости

Сведения о характеристиках объекта недвижимости

На основании запроса от 30.08.2018 г., поступившего на рассмотрение 31.08.2018 г., сообщая, что согласно записи Единого государственного реестра недвижимости

<b>Жилая недвижимость</b>	
Лист № _____ Раздела 1 _____	Всего листов выписки: _____
31.08.2018 № 99/2018/157186223	
Кадастровый номер: 91:01:036004:268	
Номер кадастрового квартала:	91:01:036004
Дата прекращения кадастрового номера:	29.04.1996
Ранее практический государственный учётный номер:	данные отсутствуют
Адрес:	г. Севастополь, с. Орляны, ул. Кошары, д.8
Площадь:	1566 кв. м
Кадастровые стоимость, руб.:	1441581,3
Кадастровые номера расположенных в пределах земельного участка объектов недвижимости:	данные отсутствуют
Кадастровые номера объектов недвижимости, из которых образован объект недвижимости:	данные отсутствуют
Кадастровые номера образованных объектов недвижимости:	данные отсутствуют
Сведения о включении объекта недвижимости в состав предприятия как юридического комплекса:	
Государственный регистратор	ФГИС ЕГРН
полное наименование должности	подпись
	инициалы, фамилия

М.П.

Сведения о характеристиках объекта недвижимости

<b>Жилая недвижимость</b>	
Лист № _____ Раздела 1 _____	Всего листов выписки: _____
31.08.2018 № 99/2018/157186223	
Кадастровый номер: 91:01:036004:268	
Категория земель:	Земли населенных пунктов
Вид разрешенного использования:	Для строительства и обслуживания жилого дома и хозяйственных построек
Сведения о кадастровом инженере:	данные отсутствуют
Сведения о лесах, водных объектах и об иных природных объектах, расположенных в пределах земельного участка:	данные отсутствуют
Сведения о том, что земельный участок полностью или частично расположен в границах зоны с особыми условиями использования территории или территории объекта культурного наследия:	данные отсутствуют
Сведения о том, что земельный участок расположен в границах особой экономической зоны, территории опережающего социально-экономического развития, зоны территориального развития в Российской Федерации, иной зоны:	данные отсутствуют
Сведения о том, что земельный участок расположен в границах особо охраняемой природной территории, охотничьих угодий, лесничеств, заказников:	данные отсутствуют
Сведения о результатах проведения государственного земельного истории:	данные отсутствуют
Сведения о расположении земельного участка в границах территории, в отношении которой утвержден проект межевания территории:	данные отсутствуют
Государственный регистратор	ФГИС ЕГРН
полное наименование должности	подпись
	инициалы, фамилия

М.П.

Выписка из Единого государственного реестра недвижимости об объекте недвижимости  
Сведения о характеристиках объекта недвижимости

<b>Земельный участок</b>	
Лист № _____ Раздела 1	Всего листов выписки _____
31.08.2018 № 99/2018/157186223	Всего разделов: _____
Кадастровый номер: 91:01:036004:268	
Условный номер земельного участка: _____	данные отсутствуют
Сведения о принятии акта (или) заключения договора, предусматривающего предоставление в соответствии с земельным законодательством исполнительным органом государственной власти или органом местного самоуправления полномочий по управлению недвижимостью земельного участка для муниципальных нужд, в государственной или муниципальной собственности земельного участка для строительства нового дома с обязательного использования или нового дома коммерческого использования:	данные отсутствуют
Сведения о том, что земельный участок или земельные участки образованы на основании решения об отчуждении земельного участка и (или) расположенного на нем объекта недвижимости для государственных или муниципальных нужд:	данные отсутствуют
Сведения о том, что земельный участок образован из земель или земельного участка, государственная собственность на которые не разграничена:	данные отсутствуют
Сведения о наличии земельного спора о местоположении границ земельного участка:	данные отсутствуют
Статус земли об объекте недвижимости:	Сведения об объекте недвижимости имеют статус "актуальные, ранее учтенные"
Особые отметки:	Правил земельного участка не установлено в соответствии с требованиями земельного законодательства. Сведения необходимые для заполнения раздела 3.1 отсутствуют. Сведения необходимые для заполнения раздела 4-го отсутствуют. Сведения необходимые для заполнения раздела 4.1 отсутствуют. Сведения необходимые для заполнения раздела 4.2 отсутствуют.
Получатель выписки:	Бондаренко Андрей Михайлович

Государственный регистратор	полное наименование должности	подпись	инициалы, фамилия

М.П.

Выписка из Единого государственного реестра недвижимости об объекте недвижимости  
Сведения о зарегистрированных правах

<b>Земельный участок</b>	
Лист № _____ Раздела 2	Всего листов выписки _____
31.08.2018 № 99/2018/157186223	Всего разделов: _____
Кадастровый номер: 91:01:036004:268	
1. Правообладатель (правообладатели):	1.1 Пиваскоз Юрий Сергеевич
2. Вид, номер и дата государственной регистрации права:	2.1 Собственность, №91/01/036004/268-91/001/2018-1 от 02.03.2018
3. Ограничение права и образование объекта недвижимости:	не зарегистрировано
4. Договоры участия в долевом строительстве:	данные отсутствуют
5. Заявленные в суд/арбитражном суде требования:	данные отсутствуют
6. Сведения о возращении в отчуждении зарегистрированного права:	данные отсутствуют
7. Сведения о наличии решения об отчуждении объекта недвижимости для государственных и муниципальных нужд:	данные отсутствуют
8. Сведения о невозможности государственной регистрации без личного участия правообладателя или его законного представителя:	данные отсутствуют
9. Правомогущие и сведения о наличии пасту выписки, но не раскрытых земельных и сведений о проведении государственной регистрации права (перехода, прекращения права), образовании права или обременения объекта недвижимости, ссылки в отношении объекта недвижимости:	данные отсутствуют
10. Ограничение права без необходимого в силу закона согласия третьего лица, органа:	данные отсутствуют
11. Сведения о невозможности государственной регистрации перехода, прекращения, ограничения права на земельный участок из земель сельскохозяйственного назначения:	данные отсутствуют

Государственный регистратор	полное наименование должности	подпись	инициалы, фамилия

М.П.



Выписка из Единого государственного реестра недвижимости об объекте недвижимости

Сведения о характеристиках объекта недвижимости

На основании запроса от 30.08.2018 г., поступившего на рассмотрение 31.08.2018 г., сообщая, что согласно записи Единого государственного реестра недвижимости

<b>Жилая недвижимость</b>	
Лист № _____ Раздела 1 _____	Всего листов выписки: _____
31.08.2018 № 99/2018/157186206	
Кадастровый номер: 91:01:036004:269	
Номер кадастрового квартала:	91:01:036004
Дата приема в кадастровый номер:	03.06.2010
Ранее присвоенный государственный учетный номер:	Кадастровый номер: 8536590700360040192
Адрес:	г. Севастополь, с. Орляны, ул. Кошарь, д.20
Площадь:	1040 кв. м
Кадастровая стоимость, руб.:	957372
Кадастровые номера расположенных в пределах земельного участка объектов недвижимости:	данные отсутствуют
Кадастровые номера объектов недвижимости, из которых образован объект недвижимости:	данные отсутствуют
Кадастровые номера образующих объект недвижимости:	данные отсутствуют
Сведения о включении объекта недвижимости в состав предприятия как юридического лица:	
Государственный регистратор	ФГИС ЕГРН
полное наименование должности	подпись
	инициалы, фамилия

М.П.

<b>Жилая недвижимость</b>	
Лист № _____ Раздела 1 _____	Всего листов выписки: _____
31.08.2018 № 99/2018/157186206	
Кадастровый номер: 91:01:036004:269	
Категория земель:	Земли населенных пунктов
Вид разрешенного использования:	Для строительства и обслуживания жилого дома, хозяйственных построек и сооружений (присоединяемый участок)
Сведения о кадастровом назначении:	данные отсутствуют
Сведения о лесных участках и об иных природных объектах, расположенных в пределах земельного участка:	данные отсутствуют
Сведения о том, что земельный участок полностью или частично расположен в границах зон с особыми условиями использования территории или территории объекта культурного наследия:	данные отсутствуют
Сведения о том, что земельный участок расположен в границах особой экономической зоны, территории опережающего социально-экономического развития, зоны территориального развития в Российской Федерации, иной зоны:	данные отсутствуют
Сведения о том, что земельный участок расположен в границах особой охраняемой природной территории, охотничьих угодий, лесничества, лесопарков:	данные отсутствуют
Сведения о результатах проведения государственного земельного надзора:	данные отсутствуют
Сведения о расположении земельного участка в границах территории, в отношении которой утвержден проект развития территории:	данные отсутствуют
Государственный регистратор	ФГИС ЕГРН
полное наименование должности	подпись
	инициалы, фамилия

М.П.

Выписка из Единого государственного реестра недвижимости об объекте недвижимости  
Сведения о зарегистрированных объектах недвижимости

<b>Земельный участок</b>	
Лист №: _____	Всего листов выписки: _____
31.08.2018 № 99/2018/157186206	Всего разделов: _____
Кадастровый номер: 91:01:036004:269	
Условный номер земельного участка:	данные отсутствуют
Сведения о принятии акта (или) заключения договора, предусматривающего предоставление в соответствии с земельным законодательством исполнительным органом государственной власти или органом местного самоуправления полномочий по управлению недвижимостью земельного участка для муниципальных нужд, а также для строительства и/или использования для предоставления земельного участка для размещения объектов капитального строительства:	данные отсутствуют
Сведения о том, что земельный участок или земельные участки образованы на основании решения об отчуждении земельного участка и (или) расположенного на нем объекта недвижимости для государственных или муниципальных нужд:	данные отсутствуют
Сведения о том, что земельный участок образован из земель или земельного участка, государственная собственность на которые не разграничена:	данные отсутствуют
Сведения о наличии земельного спора о местоположении границ земельного участка:	данные отсутствуют
Статус земли об объекте недвижимости:	Сведения об объекте недвижимости имеют статус "актуальные, ранее учтенные"
Общие отметки:	Правил земельного участка не установлено в соответствии с требованиями земельного законодательства. Сведения необходимые для заполнения раздела 3.1 отсутствуют. Сведения необходимые для заполнения раздела 4-го отсутствуют. Сведения необходимые для заполнения раздела 4.1 отсутствуют. Сведения необходимые для заполнения раздела 4.2 отсутствуют.
Подписать выписку: Бондаренко Андрей Михайлович	

Государственный регистратор	полное наименование должности	подпись	инициалы, фамилия
		М.П.	

Выписка из Единого государственного реестра недвижимости об объекте недвижимости  
Сведения о зарегистрированных правах

<b>Земельный участок</b>	
Лист №: _____	Всего листов выписки: _____
31.08.2018 № 99/2018/157186206	Всего разделов: _____
Кадастровый номер: 91:01:036004:269	
1. Правообладатель (правообладатели):	1.1 Алиева Ольга Николаевна
2. Вид, номер и дата государственной регистрации права:	2.1 Сособственность, №91/01/036004/269-9/001/2017-1 от 04.09.2017
3. Ограничение права и образование объекта недвижимости:	не зарегистрировано
4. Договоры участия в долевом строительстве:	данные отсутствуют
5. Заявленные в суд/арбитражном суде требования:	данные отсутствуют
6. Сведения о возращении в отчуждении зарегистрированного права:	данные отсутствуют
7. Сведения о наличии решения об отчуждении объекта недвижимости для государственных и муниципальных нужд:	данные отсутствуют
8. Сведения о невозможности государственной регистрации без личного участия правообладателя или его законного представителя:	данные отсутствуют
9. Правомогущие и сведения о наличии пасту выписки, но не раскрытых земельных и сведений о проведении государственной регистрации права (перехода, прекращения права), образовании права или обременения объекта недвижимости, ссылки на отношения объекта недвижимости:	данные отсутствуют
10. Ограничение права без необходимого в силу закона согласия третьего лица, органа:	данные отсутствуют
11. Сведения о невозможности государственной регистрации перехода, прекращения, ограничения права на земельный участок из земель сельскохозяйственного назначения:	данные отсутствуют
Государственный регистратор	
полное наименование должности	
подпись	
инициалы, фамилия	
М.П.	

Выписка из Единого государственного реестра недвижимости об объекте недвижимости

Сведения о характеристиках объекта недвижимости

На основании запроса от 30.08.2018 г., поступившего на рассмотрение 31.08.2018 г., сообщая, что согласно записи Единого государственного реестра недвижимости

<b>Жилая недвижимость</b>	
Лист № _____ Раздела 1 _____	Всего листов раздела 1: _____
Кадастровый номер: <b>91:01:036004:270</b>	
Номер кадастрового квартала:	91:01:036004
Дата прекращения кадастрового номера:	17.04.2006
Ранее присвоенный государственный учетный номер:	Кадастровый номер: 853659070036(04)0036
Адрес:	г. Севастополь, с. Орляны, ул. Преображен, д.21
Площадь:	1106 кв. м
Кадастровая стоимость, руб.:	10181283
Кадастровые номера расположенных в пределах земельного участка объектов недвижимости:	данные отсутствуют
Кадастровые номера объектов недвижимости, из которых образован объект недвижимости:	данные отсутствуют
Кадастровые номера образованных объектов недвижимости:	данные отсутствуют
Сведения о включении объекта недвижимости в состав предприятия как юридического комплекса:	
Государственный регистратор	ФГИС ЕГРН
полное наименование должности	подпись
	инициалы, фамилия

М.П.

Сведения о характеристиках объекта недвижимости

<b>Жилая недвижимость</b>	
Лист № _____ Раздела 1 _____	Всего листов раздела 1: _____
Кадастровый номер: <b>91:01:036004:270</b>	
Категория земель:	Земли населенных пунктов
Вид разрешенного использования:	Для строительства и обслуживания жилого дома, хозяйственных построек и сооружений (присоединяемых объектов)
Сведения о кадастровом назначении:	данные отсутствуют
Сведения о лесных объектах и об иных природных объектах, расположенных в пределах земельного участка:	данные отсутствуют
Сведения о том, что земельный участок полностью или частично расположен в границах зоны с особыми условиями использования территории или территории объекта культурного наследия:	данные отсутствуют
Сведения о том, что земельный участок расположен в границах особой экономической зоны, территории опережающего социально-экономического развития, зоны территориального развития в Российской Федерации, иной зоны:	данные отсутствуют
Сведения о том, что земельный участок расположен в границах особой охраняемой природной территории, охотничьих угодий, лесничества, лесопарков:	данные отсутствуют
Сведения о результатах проведения государственного земельного надзора:	данные отсутствуют
Сведения о расположении земельного участка в границах территории, в отношении которой утверждён проект развития территории:	данные отсутствуют
Государственный регистратор	ФГИС ЕГРН
полное наименование должности	подпись
	инициалы, фамилия

М.П.

Выписка из Единого государственного реестра недвижимости об объекте недвижимости  
Сведения о зарегистрированных объектах недвижимости

<b>Земельный участок</b>	
Лист №: _____	Всего листов выписки: _____
31.08.2018 № 99/2018/15718614	Всего разделов: _____
Кадастровый номер: _____	91:01:036004:270
Условный номер земельного участка: _____	
Сведения о принятии акта (или) заключения договора, предусматривающего предоставление в соответствии с земельным законодательством исполнительным органом государственной власти или органом местного самоуправления, осуществляющим функции, в том числе, в осуществлении государственной власти, муниципальной собственности земельного участка для строительства нецелевого дома с использованием или нецелевого дома коммерческого использования:	
Сведения о том, что земельный участок или земельные участки образованы на основании решения об отчуждении земельного участка и (или) расположенного на нем объекта недвижимости для государственных или муниципальных нужд:	
Сведения о том, что земельный участок образован из земель или земельного участка, государственная собственность на которые не разграничена:	
Сведения о наличии земельного спора о местоположении границ земельного участка:	
Статус записи об объекте недвижимости:	
Объемы отметки:	
31.08.2018 № 99/2018/15718614	
Подпись выписки: _____	
Государственный регистратор _____	
полное наименование должности _____	
подпись _____	
М.П. _____	
инициалы, фамилия _____	

Выписка из Единого государственного реестра недвижимости об объекте недвижимости  
Сведения о зарегистрированных правах

<b>Земельный участок</b>	
Лист №: _____	Всего листов выписки: _____
31.08.2018 № 99/2018/15718614	Всего разделов: _____
Кадастровый номер: _____	91:01:036004:270
1. Правообладатель (правообладатели):	
2. Вид, номер и дата государственной регистрации права:	1.1 Иванов Алексей Сергеевич
3. Описание права и образование объекта недвижимости:	2.1 Собственность, №91:01:036004:270:01/2017-3 от 26.12.2017 не зарегистрировано
4. Договоры участия в долевом строительстве:	не зарегистрировано
5. Заявленные в суд/дворе права требования:	данные отсутствуют
6. Сведения о возращении в отчуждении зарегистрированного права:	данные отсутствуют
7. Сведения о наличии решения об отчуждении объекта недвижимости для государственных и муниципальных нужд:	данные отсутствуют
8. Сведения о невозможности государственной регистрации без личного участия правообладателя или его законного представителя:	данные отсутствуют
9. Правомогущие и сведения о наличии пасту выписки, но не раскрытых земельных или сведений о проведении государственной регистрации права (перехода, прекращения права), образовании права или обременения объекта недвижимости, ссылки в отношении объекта недвижимости:	данные отсутствуют
10. Ограничения права без необходимого в силу закона согласия третьего лица, органа:	данные отсутствуют
11. Сведения о невозможности государственной регистрации перехода, прекращения, ограничения права на земельный участок из земель сельскохозяйственного назначения:	данные отсутствуют
Государственный регистратор _____	
полное наименование должности _____	
подпись _____	
М.П. _____	
инициалы, фамилия _____	

Выписка из Единого государственного реестра недвижимости об объекте недвижимости

Сведения о характеристиках объекта недвижимости

На основании запроса от 30.08.2018 г., поступившего на рассмотрение 31.08.2018 г., сообщаем, что согласно записи Единого государственного реестра недвижимости:

<b>Жилая недвижимость</b>	
Лист № _____ Раздела 1 _____	Всего листов выписки: _____
31.08.2018 № 99/2018/157186146	
Кадастровый номер: 91/01/036004/277	
Номер кадастрового квартала:	91/01/036004
Дата приема кадастрового номера:	19.10.2007
Ранее присвоенный государственный учетный номер:	Кадастровый номер: 853659070036(004)0085
Адрес:	г. Севастополь, с. Орляние, ул. Пивнева, д.5а
Площадь:	946 кв. м
Кадастровая стоимость, руб.:	870840,3
Кадастровые номера расположенных в пределах земельного участка объектов недвижимости:	данные отсутствуют
Кадастровые номера объектов недвижимости, из которых образован объект недвижимости:	данные отсутствуют
Кадастровые номера образованных объектов недвижимости:	данные отсутствуют
Сведения о включении объекта недвижимости в состав предприятия как юридического лица:	
Государственный регистратор	ФГИС ЕГРН
полное наименование должности	подпись
	инициалы, фамилия

М.П.

Выписка из Единого государственного реестра недвижимости об объекте недвижимости

Сведения о характеристиках объекта недвижимости

Сведения о характеристиках объекта недвижимости

На основании запроса от 30.08.2018 г., поступившего на рассмотрение 31.08.2018 г., сообщаем, что согласно записи Единого государственного реестра недвижимости:

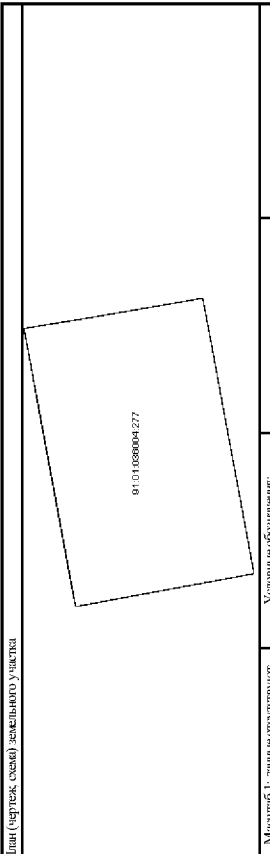
<b>Жилая недвижимость</b>	
Лист № _____ Раздела 1 _____	Всего листов выписки: _____
31.08.2018 № 99/2018/157186146	
Кадастровый номер: 91/01/036004/277	
Категория земель:	Земли населенных пунктов
Вид разрешенного использования:	Для строительства и обслуживания жилого дома, хозяйственных построек и сооружений (присоединяемый участок)
Сведения о кадастровом назначении:	данные отсутствуют
Сведения о лесных объектах и об иных природных объектах, расположенных в пределах земельного участка:	данные отсутствуют
Сведения о том, что земельный участок полностью или частично расположен в границах зон с особыми условиями использования территории или территории объекта культурного наследия:	данные отсутствуют
Сведения о том, что земельный участок расположен в границах особой экономической зоны, территории опережающего социально-экономического развития, зоны территориального развития в Российской Федерации, иной зоны:	данные отсутствуют
Сведения о том, что земельный участок расположен в границах особой экономической зоны, территории опережающего социально-экономического развития, зоны территориального развития в Российской Федерации, иной зоны:	данные отсутствуют
Сведения о результатах проведения государственного земельного надзора:	данные отсутствуют
Сведения о расположении земельного участка в границах территории, в отношении которой утвержден проект развития территории:	данные отсутствуют
Государственный регистратор	ФГИС ЕГРН
полное наименование должности	подпись
	инициалы, фамилия

М.П.

Выписка из Единого государственного реестра недвижимости об объекте недвижимости  
Сведения о характеристиках объекта недвижимости

<b>Земельный участок</b>	
Лист № _____ Раздел 1	Всего листов выписки _____
31.08.2018 № 99/2018/157186146	Всего разделов: _____
Кадастровый номер: _____	91:01:0360404:277
Условный номер земельного участка:	данные отсутствуют
Сведения о принятии акта (или) заключения договора, предусмотренного предписанием в соответствии с земельным законодательством исполнительных органов государственной власти или органов местного самоуправления, находящихся в государственной или муниципальной собственности земельного участка для строительства недвижимого имущества или иного недвижимого имущества, подлежащего использованию:	данные отсутствуют
Сведения о том, что земельный участок или земельные участки образованы на основании решения об отчуждении земельного участка и (или) расположенного на нем объекта недвижимости для государственных или муниципальных нужд:	данные отсутствуют
Сведения о том, что земельный участок образован из земель или земельного участка, государственная собственность на которые не разграничена:	данные отсутствуют
Сведения о наличии земельного спора о местоположении границ земельного участка:	данные отсутствуют
Статус записи об объекте недвижимости:	Сведения об объекте недвижимости имеют статус "актуальные, ранее уточненные"
Общие отметки:	Правила земельного участка не установлены в соответствии с требованиями земельного законодательства. Сведения необходимые для заполнения раздела 2 отсутствуют. Сведения необходимые для заполнения раздела 3.1 отсутствуют. Сведения необходимые для заполнения раздела 4.1 отсутствуют. Сведения необходимые для заполнения раздела 4.2 отсутствуют.
Получатель выписки:	Бондаренко Андрей Михайлович
Государственный регистратор	подпись _____
полное наименование должности	М.П. _____
	инициалы, фамилия _____

Выписка из Единого государственного реестра недвижимости об объекте недвижимости  
Описание местоположения земельного участка

<b>Земельный участок</b>	
Лист № _____ Раздел 3	Всего листов выписки _____
31.08.2018 № 99/2018/157186146	Всего разделов: _____
Кадастровый номер: _____	91:01:0360404:277
План (чертеж, схема) земельного участка	Условные обозначения: _____
	
Масштаб 1: данные отсутствуют	Условные обозначения: _____
Государственный регистратор	подпись _____
полное наименование должности	М.П. _____
	инициалы, фамилия _____

Выписка из Единого государственного реестра недвижимости об объекте недвижимости

Сведения о характеристиках объекта недвижимости

Основания запроса от 30.08.2018 г., поступившего на рассмотрение 31.08.2018 г., сообщаю, что согласно записи Единого государственного реестра недвижимости:

Жилая часть земельного участка	
Лист № _____ Раздела 1 _____	Всего листов раздела 1: _____
31.08.2018 № 99/2018/157184000	
Кадастровый номер: 91:01:036004:280	
Номер кадастрового квартала:	91:01:036004
Дата прекращения кадастрового номера:	05.07.2007
Ранее присвоенный государственный учетный номер:	Кадастровый номер: 8536590700360040078
Адрес:	г. Севастополь, с. Орляны, ул. Мухоморова, д.22
Площадь:	1154 кв. м
Кадастровый стоимостный рубль:	1062314,7
Кадастровые номера расположенных в пределах земельного участка объектов недвижимости:	данные отсутствуют
Кадастровые номера объектов недвижимости, из которых образован объект недвижимости:	данные отсутствуют
Кадастровые номера образованных объектов недвижимости:	данные отсутствуют
Сведения о включении объекта недвижимости в состав предприятия как юридического комплекса:	
Государственный регистратор	ФГИС ЕГРН
полное наименование должности	подпись
	инициалы, фамилия

М.П.

Жилая часть земельного участка	
Лист № _____ Раздела 1 _____	Всего листов раздела 1: _____
31.08.2018 № 99/2018/157184000	
Кадастровый номер: 91:01:036004:280	
Категория земель:	Земли населенных пунктов
Вид разрешенного использования:	Для строительства и обслуживания жилого дома, хозяйственных построек и сооружений (присоединяемый участок)
Сведения о кадастровом назначении:	данные отсутствуют
Сведения о лесных объектах и об иных природных объектах, расположенных в пределах земельного участка:	данные отсутствуют
Сведения о том, что земельный участок полностью или частично расположен в границах зон с особыми условиями использования территории или территории объекта культурного наследия:	данные отсутствуют
Сведения о том, что земельный участок расположен в границах особой экономической зоны, территории опережающего социально-экономического развития, зоны территориального развития в Российской Федерации, иной зоны:	данные отсутствуют
Сведения о том, что земельный участок расположен в границах особой охраняемой природной территории, охотничьих угодий, лесничества, лесопарков:	данные отсутствуют
Сведения о результатах проведения государственного земельного надзора:	данные отсутствуют
Сведения о расположении земельного участка в границах территории, в отношении которой утвержден проект развития территории:	данные отсутствуют

Государственный регистратор	ФГИС ЕГРН
полное наименование должности	подпись
	инициалы, фамилия

М.П.

Выписка из Единого государственного реестра недвижимости об объекте недвижимости  
Сведения о зарегистрированных объектах недвижимости

<b>Земельный участок</b>	
Лист №: _____	Всего листов выписки: _____
31.08.2018 № 99/2018/157186000	Всего разделов: _____
Кадастровый номер: 91:01:036004:280	
Условный номер земельного участка:	данные отсутствуют
Сведения о принятии акта (или) заключения договора, предусматривающего предоставление в соответствии с земельным законодательством исполнительным органом государственной власти или органом местного самоуправления, осуществляющим функции, в том числе, для муниципальной собственности земельного участка для строительства нецелевого дома с индивидуальным использованием или нецелевого дома коммерческого использования:	данные отсутствуют
Сведения о том, что земельный участок или земельные участки образованы на основании решения об отчуждении земельного участка и (или) расположенного на нем объекта недвижимости для государственных или муниципальных нужд:	данные отсутствуют
Сведения о том, что земельный участок образован из земель или земельного участка, государственная собственность на которые не разграничена:	данные отсутствуют
Сведения о наличии земельного спора о местоположении границ земельного участка:	данные отсутствуют
Статус земли об объекте недвижимости:	Сведения об объекте недвижимости имеют статус "актуальные, ранее учтенные"
Особые отметки:	Правил земельного участка не установлено в соответствии с требованиями земельного законодательства. Сведения необходимые для заполнения раздела 3.1 отсутствуют. Сведения необходимые для заполнения раздела 4 отсутствуют. Сведения необходимые для заполнения раздела 4.1 отсутствуют. Сведения необходимые для заполнения раздела 4.2 отсутствуют.
Получатель выписки:	Бондаренко Андрей Михайлович

Государственный регистратор	полное наименование должности	подпись	инициалы, фамилия
			М.П.

Выписка из Единого государственного реестра недвижимости об объекте недвижимости  
Сведения о зарегистрированных правах

<b>Земельный участок</b>	
Лист №: _____	Всего листов выписки: _____
31.08.2018 № 99/2018/157186000	Всего разделов: _____
Кадастровый номер: 91:01:036004:280	
1. Правообладатель (правообладатели):	1.1 Павлова Светлана Григорьевна
2. Вид, номер и дата государственной регистрации права:	2.1 Сособственность, №91:01:036004:280:01/001/2017-1 от 28.07.2017
3. Ограничение права и образование объекта недвижимости:	не зарегистрировано
4. Договоры участия в долевом строительстве:	данные отсутствуют
5. Заявленные в суд/арбитражном суде требования:	данные отсутствуют
6. Сведения о возращении в отчуждении зарегистрированного права:	данные отсутствуют
7. Сведения о наличии решения об отчуждении объекта недвижимости для государственных и муниципальных нужд:	данные отсутствуют
8. Сведения о невозможности государственной регистрации без личного участия правообладателя или его законного представителя:	данные отсутствуют
9. Правомогущие и сведения о наличии пасту выписки, но не раскрытых земельных или сведений о проведении государственной регистрации права (перехода, прекращения права), образовании права или обременения объекта недвижимости, ссылки в отношении объекта недвижимости:	данные отсутствуют
10. Ограничения права без необходимого в силу закона согласия третьего лица, органа:	данные отсутствуют
11. Сведения о невозможности государственной регистрации перехода, прекращения, ограничения права на земельный участок из земель сельскохозяйственного назначения:	данные отсутствуют

Государственный регистратор	полное наименование должности	подпись	инициалы, фамилия
			М.П.



Выписка из Единого государственного реестра недвижимости об объекте недвижимости

Сведения о характеристиках объекта недвижимости

На основании запроса от 30.08.2018 г., поступившего на рассмотрение 31.08.2018 г., сообщая, что согласно записи Единого государственного реестра недвижимости

<b>Жилая недвижимость</b>	
Лист № _____ Раздела 1 _____	Всего листов выписки: _____
31.08.2018 № 99/2018/157185953	
Кадастровый номер: 91/01/036004/284	
Номер кадастрового квартала:	91/01/036004
Дата приема в кадастровый номер:	03.04.2007
Ранее присвоенный государственный учетный номер:	Кадастровый номер: 8536590700360040087
Адрес:	г. Севастополь, с. Орляны, ул. Пивнева, д.5ж
Площадь:	981 кв. м
Кадастровая стоимость, руб.:	903059.55
Кадастровые номера расположенных в пределах земельного участка объектов недвижимости:	данные отсутствуют
Кадастровые номера объектов недвижимости, из которых образован объект недвижимости:	данные отсутствуют
Кадастровые номера образованных объектов недвижимости:	данные отсутствуют
Сведения о включении объекта недвижимости в состав предприятия как юридического комплекса:	
Государственный регистратор	ФГИС ЕГРН
полное наименование должности	подпись
	инициалы, фамилия

М.П.

Сведения о характеристиках объекта недвижимости

<b>Жилая недвижимость</b>	
Лист № _____ Раздела 1 _____	Всего листов выписки: _____
31.08.2018 № 99/2018/157185953	
Кадастровый номер: 91/01/036004/284	
Категория земель:	Земли населенных пунктов
Вид разрешенного использования:	Для строительства и обслуживания жилого дома, хозяйственных построек и сооружений (присоединяемых частей)
Сведения о кадастровом назначении:	данные отсутствуют
Сведения о лесных объектах и об иных природных объектах, расположенных в пределах земельного участка:	данные отсутствуют
Сведения о том, что земельный участок полностью или частично расположен в границах зон с особыми условиями использования территории или территории объекта культурного наследия:	данные отсутствуют
Сведения о том, что земельный участок расположен в границах особой экономической зоны, территории опережающего социально-экономического развития, зоны территориального развития в Российской Федерации, иной зоны:	данные отсутствуют
Сведения о том, что земельный участок расположен в границах особой охраняемой природной территории, охотничьих угодий, лесничества, лесопарков:	данные отсутствуют
Сведения о результатах проведения государственного земельного надзора:	данные отсутствуют
Сведения о расположении земельного участка в границах территории, в отношении которой утверждена проект развития территории:	данные отсутствуют
Государственный регистратор	ФГИС ЕГРН
полное наименование должности	подпись
	инициалы, фамилия

М.П.

Выписка из Единого государственного реестра недвижимости об объекте недвижимости  
Сведения о характеристиках объекта недвижимости

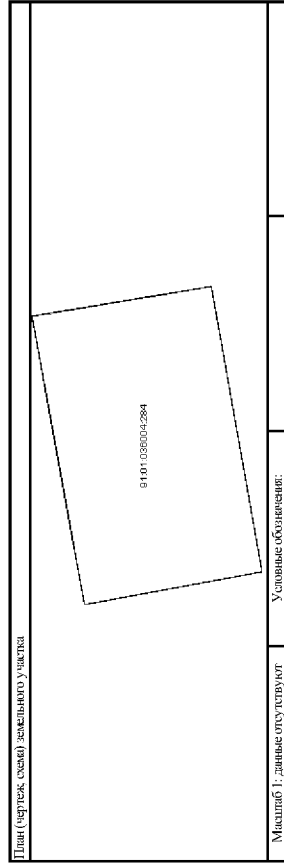
Земельный участок	
Лист № _____ Раздел 1	Всего листов выписки _____
31.08.2018 № 99/2018/15718563	Всего разделов: _____
Кадастровый номер: _____	91:01:03604:284

Условный номер земельного участка:	данные отсутствуют
Сведения о принятии акта (или) заключения договора, предусмотренного законодательством в соответствии с земельным законодательством исполнительных органов государственной власти или органов местного самоуправления, находящихся в государственной или муниципальной собственности земельного участка для строительства недвижимого имущества, использования или иного вида коммерческого использования:	данные отсутствуют
Сведения о том, что земельный участок или земельные участки образованы на основании решения об отчуждении земельного участка и (или) расположенного на нем объекта недвижимости для государственных или муниципальных нужд:	данные отсутствуют
Сведения о том, что земельный участок образован из земель или земельного участка, государственная собственность на которые не разграничена:	данные отсутствуют
Сведения о наличии земельного спора о местоположении границ земельного участка:	данные отсутствуют
Статус записи об объекте недвижимости:	Сведения об объекте недвижимости имеют статус "актуальные, ранее уточненные"
Общие отметки:	Правые земельного участка не установлены в соответствии с требованиями земельного законодательства. Сведения необходимые для заполнения раздела 2 отсутствуют. Сведения необходимые для заполнения раздела 3.1 отсутствуют. Сведения необходимые для заполнения раздела 4 отсутствуют. Сведения необходимые для заполнения раздела 4.1 отсутствуют. Сведения необходимые для заполнения раздела 4.2 отсутствуют.
Подпись выписки:	Бондаренко Андрей Михайлович

Государственный регистратор	подпись _____	инициалы, фамилия _____
М.П.		

Выписка из Единого государственного реестра недвижимости об объекте недвижимости  
Описание местоположения земельного участка

Земельный участок	
Лист № _____ Раздел 3	Всего листов выписки _____
31.08.2018 № 99/2018/15718563	Всего разделов: _____
Кадастровый номер: _____	91:01:03604:284



Масштаб 1: данные отсутствуют	Условные обозначения:
Государственный регистратор	
полное наименование должности _____	
М.П.	

Государственный регистратор	подпись _____	инициалы, фамилия _____
М.П.		

Выписка из Единого государственного реестра недвижимости об объекте недвижимости

Сведения о характеристиках объекта недвижимости

На основании запроса от 30.08.2018 г., поступившего на рассмотрение 31.08.2018 г., сообщая, что согласно записи Единого государственного реестра недвижимости

<b>Жилая недвижимость</b>	
Лист № _____ Раздела 1 _____	Всего листов выписки: _____
31.08.2018 № 99/2018/157186004	
Кадастровый номер: 91:01:036004:286	
Номер кадастрового квартала:	91:01:036004
Дата приема кадастрового номера:	03.04.2007
Ранее присвоенный государственный учетный номер:	Кадастровый номер: 853659070036(004/091)
Адрес:	г. Севастополь, с. Орляны, ул. Пивнева, д.56
Площадь:	971 кв. м
Кадастровая стоимость, руб.:	893854,05
Кадастровые номера расположенных в пределах земельного участка объектов недвижимости:	данные отсутствуют
Кадастровые номера объектов недвижимости, из которых образован объект недвижимости:	данные отсутствуют
Кадастровые номера образованных объектов недвижимости:	данные отсутствуют
Сведения о включении объекта недвижимости в состав предприятия как юридического лица:	
Государственный регистратор	ФГИС ЕГРН
полное наименование должности	подпись
	инициалы, фамилия

М.П.

Сведения о характеристиках объекта недвижимости

**Жилая недвижимость**

Сведения о характеристиках объекта недвижимости

На основании запроса от 30.08.2018 г., поступившего на рассмотрение 31.08.2018 г., сообщая, что согласно записи Единого государственного реестра недвижимости

<b>Жилая недвижимость</b>	
Лист № _____ Раздела 1 _____	Всего листов выписки: _____
31.08.2018 № 99/2018/157186004	
Кадастровый номер: 91:01:036004:286	
Категория земель:	Земли населенных пунктов
Вид разрешенного использования:	Для строительства и обслуживания жилого дома, хозяйственных построек и сооружений (приусадебный участок)
Сведения о кадастровом назначении:	данные отсутствуют
Сведения о лесных объектах и об иных природных объектах, расположенных в пределах земельного участка:	данные отсутствуют
Сведения о том, что земельный участок полностью или частично расположен в границах зон с особыми условиями использования территории или территории объекта культурного наследия:	данные отсутствуют
Сведения о том, что земельный участок расположен в границах особой экономической зоны, территории опережающего социально-экономического развития, зоны территориального развития в Российской Федерации, иной зоны:	данные отсутствуют
Сведения о том, что земельный участок расположен в границах особой экономической зоны, территории опережающего социально-экономического развития, зоны территориального развития в Российской Федерации, иной зоны:	данные отсутствуют
Сведения о результатах проведения государственного земельного надзора:	данные отсутствуют
Сведения о расположении земельного участка в границах территории, в отношении которой утвержден проект развития территории:	данные отсутствуют
Государственный регистратор	ФГИС ЕГРН
полное наименование должности	подпись
	инициалы, фамилия

М.П.

Выписка из Единого государственного реестра недвижимости об объекте недвижимости  
Сведения о характеристиках объекта недвижимости

Земельный участок	
Лист № _____ Раздел 1	Всего листов выписки _____
31.08.2018 № 99/2018/157186004	Всего разделов _____
Кадастровый номер:	91:01:036004:286

Условный номер земельного участка:	данные отсутствуют
Сведения о принятии акта (или) заключения договора, предусмотренного законодательством в соответствии с земельным законодательством исполнительных органов государственной власти или органов местного самоуправления, находящихся в государственной или муниципальной собственности земельного участка для строительства недвижимого имущества, использования или иного вида коммерческого использования:	данные отсутствуют
Сведения о том, что земельный участок или земельные участки образованы на основании решения об отчуждении земельного участка и (или) расположенного на нем объекта недвижимости для государственных или муниципальных нужд:	данные отсутствуют
Сведения о том, что земельный участок образован из земель или земельного участка, государственная собственность на которые не разграничена:	данные отсутствуют
Сведения о наличии земельного спора о местоположении границ земельного участка:	данные отсутствуют
Статус записи об объекте недвижимости:	Сведения об объекте недвижимости имеют статус "актуальные, ранее учтенные"
Общие отметки:	Правые земельного участка не установлены в соответствии с требованиями земельного законодательства. Сведения необходимые для заполнения раздела 2 отсутствуют. Сведения необходимые для заполнения раздела 3.1 отсутствуют. Сведения необходимые для заполнения раздела 4.1 отсутствуют. Сведения необходимые для заполнения раздела 4.2 отсутствуют.
Подпись выписки:	Бондаренко Андрей Михайлович

Государственный регистратор	подпись	ФГИС ЕПРН	инициалы, фамилия
полное наименование должности		М.П.	

Выписка из Единого государственного реестра недвижимости об объекте недвижимости  
Описание местоположения земельного участка

Земельный участок	
Лист № _____ Раздел 3	Всего листов выписки _____
31.08.2018 № 99/2018/157186004	Всего разделов _____
Кадастровый номер:	91:01:036004:286

План (чертеж, схема) земельного участка	
Масштаб 1: данные отсутствуют	Условные обозначения:

Государственный регистратор	подпись	ФГИС ЕПРН	инициалы, фамилия
полное наименование должности		М.П.	

На основании запроса от 30.08.2018 г., поступившего на рассмотрение 31.08.2018 г., сообщая, что согласно записи Единого государственного реестра недвижимости

<b>Жилая часть участка</b>	
Лист № _____ Раздела _____ Всего листов выписки: _____	31.08.2018 № 99/2018/157186017
Кадастровый номер: 91:01:036004:289	
Номер кадастрового квартала:	91:01:036004
Дата прекращения кадастрового номера:	20.09.2004
Ранее присвоенный государственный учетный номер:	Кадастровый номер: 8536590700360040016
Адрес:	г. Севастополь, с. Орляны, ул. Пивная, д.38
Площадь:	1071 кв. м
Кадастровые стоимость, руб.:	985909,05
Кадастровые номера расположенных в пределах земельного участка объектов недвижимости:	данные отсутствуют
Кадастровые номера объектов недвижимости, из которых образован объект недвижимости:	данные отсутствуют
Кадастровые номера образованных объектов недвижимости:	данные отсутствуют
Сведения о включении объекта недвижимости в состав предприятия как имущественного комплекса:	
Государственный регистратор	ФГИС ЕГРН
полное наименование должности	подпись
	инициалы, фамилия

М.П.

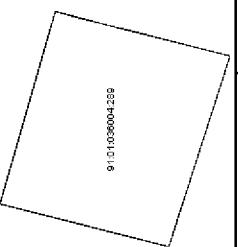
<b>Жилая часть участка</b>	
Лист № _____ Раздела _____ Всего листов выписки: _____	31.08.2018 № 99/2018/157186017
Кадастровый номер: 91:01:036004:289	
Категория земель:	Земли населенных пунктов
Вид разрешенного использования:	Для строительства и обслуживания жилого дома и хозяйственных построек
Сведения о кадастровом инженере:	данные отсутствуют
Сведения о лесах, водных объектах и об иных природных объектах, расположенных в пределах земельного участка:	данные отсутствуют
Сведения о том, что земельный участок полностью или частично расположен в границах зоны с особыми условиями использования территории или территории объекта культурного наследия:	данные отсутствуют
Сведения о том, что земельный участок расположен в границах особой экономической зоны, территории опережающего социально-экономического развития, зоны территориального развития в Российской Федерации, иной зоны:	данные отсутствуют
Сведения о том, что земельный участок расположен в границах особо охраняемой природной территории, охотничьих угодий, лесничеств, заказников:	данные отсутствуют
Сведения о результатах проведения государственного земельного истории:	данные отсутствуют
Сведения о расположении земельного участка в границах территории, в отношении которой утвержден проект межевания территории:	данные отсутствуют
Государственный регистратор	ФГИС ЕГРН
полное наименование должности	подпись
	инициалы, фамилия

М.П.

Выписка из Единого государственного реестра недвижимости об объекте недвижимости  
Сведения о характеристиках объекта недвижимости

<b>Земельный участок</b>	
Лист № _____ Раздел 1	Всего листов выписки _____
31.08.2018 № 99/2018/157186017	Всего разделов: _____
Кадастровый номер:	91:01:036004:289
Условный номер земельного участка:	
Сведения о принятии акта (или) заключения договора, предусмотренного законодательством в соответствии с земельным законодательством исполнительных органов государственной власти или органов местного самоуправления, находящихся в государственной или муниципальной собственности земельного участка для строительства недвижимого имущества, использования или иного вида коммерческого использования:	данные отсутствуют
Сведения о том, что земельный участок или земельные участки образованы на основании решения об отчуждении земельного участка и (или) расположенного на нем объекта недвижимости для государственных или муниципальных нужд:	данные отсутствуют
Сведения о том, что земельный участок образован из земель или земельного участка, государственная собственность на которые не разграничена:	данные отсутствуют
Сведения о наличии земельного спора о местоположении границ земельного участка:	данные отсутствуют
Статус записи об объекте недвижимости:	Сведения об объекте недвижимости имеют статус "актуальные, ранее уточненные"
Особые отметки:	Правила земельного участка не установлены в соответствии с требованиями земельного законодательства. Сведения необходимые для заполнения раздела 2 отсутствуют. Сведения необходимые для заполнения раздела 3.1 отсутствуют. Сведения необходимые для заполнения раздела 4.1 отсутствуют. Сведения необходимые для заполнения раздела 4.2 отсутствуют.
Получатель выписки:	Бондаренко Андрей Михайлович
Государственный регистратор	подпись _____
полное наименование должности	М.П. _____
	инициалы, фамилия _____

Выписка из Единого государственного реестра недвижимости об объекте недвижимости  
Описание местоположения земельного участка

<b>Земельный участок</b>	
Лист № _____ Раздел 3	Всего листов выписки _____
31.08.2018 № 99/2018/157186017	Всего разделов: _____
Кадастровый номер:	91:01:036004:289
План (чертеж, схема) земельного участка	
	
Масштаб 1: данные отсутствуют	Условные обозначения:
Государственный регистратор	подпись _____
полное наименование должности	М.П. _____
	инициалы, фамилия _____

**ФГИС ЕГРН**  
на предоставление сведений о факте регистрации права

Выписка из Единого государственного реестра недвижимости об объекте недвижимости  
Сведения о характеристиках объекта недвижимости

На основании запроса от 30.08.2018 г., поступившего на рассмотрение 31.08.2018 г., сообщаем, что согласно записи Единого государственного реестра недвижимости:

**Жилая недвижимость**

Лист № \_\_\_\_\_ Раздела 1 \_\_\_\_\_ Всего листов выписки: \_\_\_\_\_  
 31.08.2018 № 99/2018/157186258  
 Кадастровый номер: 91:01:036004:295

Номер кадастрового квартала:	91:01:036004
Дата прекращения кадастрового номера:	21.09.1996
Ранее присвоенный государственный учетный номер:	Кадастровый номер: 8536590700360040196
Адрес:	г. Севастополь, с. Орляны, ул. Пивнева, д. 28
Площадь:	1066 кв. м
Кадастровые номера объектов недвижимости, из которых образован объект недвижимости:	981306,3 данные отсутствуют
Кадастровые номера расположенных в пределах земельного участка объектов недвижимости:	данные отсутствуют
Кадастровые номера объектов недвижимости, из которых образован объект недвижимости:	данные отсутствуют
Кадастровые номера образованных объектов недвижимости:	данные отсутствуют
Сведения о включении объекта недвижимости в состав предприятия как юридического лица:	

Государственный регистратор \_\_\_\_\_ подпись \_\_\_\_\_ инициалы, фамилия  
 М.П. \_\_\_\_\_

**ФГИС ЕГРН**  
на предоставление сведений о факте регистрации права

Выписка из Единого государственного реестра недвижимости об объекте недвижимости  
Сведения о характеристиках объекта недвижимости

На основании запроса от 30.08.2018 г., поступившего на рассмотрение 31.08.2018 г., сообщаем, что согласно записи Единого государственного реестра недвижимости:

**Жилая недвижимость**

Лист № \_\_\_\_\_ Раздела 1 \_\_\_\_\_ Всего листов выписки: \_\_\_\_\_  
 31.08.2018 № 99/2018/157186258  
 Кадастровый номер: 91:01:036004:295

Категория земель:	Земли населенных пунктов
Вид разрешенного использования:	Для строительства и обслуживания жилого дома и хозяйственных построек
Сведения о кадастровом инженере:	данные отсутствуют
Сведения о лесах водных объектах и об иных природных объектах, расположенных в пределах земельного участка:	данные отсутствуют
Сведения о том, что земельный участок полностью или частично расположен в границах зоны с особыми условиями использования территории или территории объекта культурного наследия:	данные отсутствуют
Сведения о том, что земельный участок расположен в границах особой экономической зоны, территории опережающего социально-экономического развития, зоны территориального развития в Российской Федерации, иной зоны:	данные отсутствуют
Сведения о том, что земельный участок расположен в границах особо охраняемой природной территории, охотничьих угодий, лесничеств, заказников:	данные отсутствуют
Сведения о результатах проведения государственного земельного истории:	данные отсутствуют
Сведения о расположении земельного участка в границах территории, в отношении которой утвержден проект межевания территории:	данные отсутствуют

Государственный регистратор \_\_\_\_\_ подпись \_\_\_\_\_ инициалы, фамилия  
 М.П. \_\_\_\_\_

Выписка из Единого государственного реестра недвижимости об объекте недвижимости  
Сведения о характеристиках объекта недвижимости

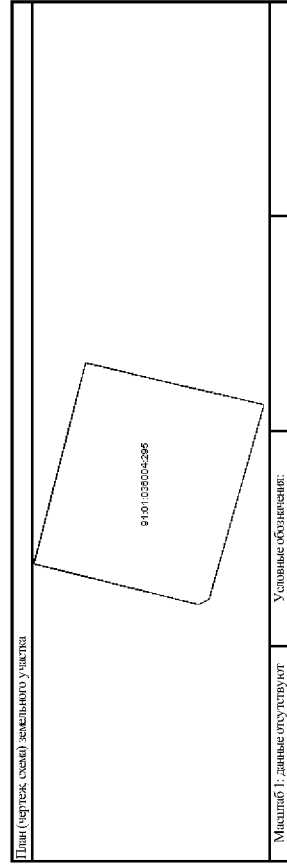
Земельный участок	
Лист № _____ Раздел 1	Всего листов выписки _____
31.08.2018 № 99/2018/157186258	Всего разделов _____
Кадастровый номер:	91:01:036004:295

Условный номер земельного участка:	данные отсутствуют
Сведения о принятии акта (или) заключения договора, предусмотренного законодательством в соответствии с земельным законодательством исполнительных органов государственной власти или органов местного самоуправления, находящихся в государственной или муниципальной собственности земельного участка для строительства нецелевого дома социального использования или нецелевого дома коммерческого использования:	данные отсутствуют
Сведения о том, что земельный участок или земельные участки образованы на основании решения об отчуждении земельного участка и (или) расположенного на нем объекта недвижимости для государственных или муниципальных нужд:	данные отсутствуют
Сведения о том, что земельный участок образован из земель нецелевого участка, государственная собственность на которые не разграничена:	данные отсутствуют
Сведения о наличии земельного спора о местоположении границ земельного участка:	данные отсутствуют
Статус записи об объекте недвижимости:	Сведения об объекте недвижимости имеют статус "актуальные, ранее уточненные"
Общие отметки:	Правила земельного участка не установлены в соответствии с требованиями земельного законодательства. Сведения необходимы для заполнения раздела 2 отсутствуют. Сведения необходимы для заполнения раздела 3.1 отсутствуют. Сведения необходимы для заполнения раздела 4 отсутствуют. Сведения необходимы для заполнения раздела 4.1 отсутствуют. Сведения необходимы для заполнения раздела 4.2 отсутствуют.
Получатель выписки:	Бондаренко Андрей Михайлович

Государственный регистратор	подпись _____	инициалы, фамилия _____
М.П.		

Выписка из Единого государственного реестра недвижимости об объекте недвижимости  
Описание местоположения земельного участка

Земельный участок	
Лист № _____ Раздел 3	Всего листов выписки _____
31.08.2018 № 99/2018/157186258	Всего разделов _____
Кадастровый номер:	91:01:036004:295



Масштаб 1: данные отсутствуют	Условные обозначения:
Государственный регистратор	
полное наименование должности _____	
М.П.	

Государственный регистратор	подпись _____	инициалы, фамилия _____
М.П.		



Выписка из Единого государственного реестра недвижимости об объекте недвижимости

Сведения о характеристиках объекта недвижимости

На основании запроса от 30.08.2018 г., поступившего на рассмотрение 31.08.2018 г., сообщая, что согласно записи Единого государственного реестра недвижимости

<b>Жилая недвижимость</b>	
Лист № _____ Раздела 1 _____	Всего листов выписки: _____
31.08.2018 № 99/2018/157186291	
Кадастровый номер: 91:01:036004:301	
Номер кадастрового квартала:	91:01:036004
Дата приема в кадастровый номер:	13.03.2006
Ранее присвоенный государственный учетный номер:	Кадастровый номер: 853659070036(004)027
Адрес:	г. Севастополь, с. Орляны, ул. Гаврилов, д.70
Площадь:	2500 кв. м
Кадастровая стоимость, руб.:	2301375
Кадастровые номера расположенных в пределах земельного участка объектов недвижимости:	данные отсутствуют
Кадастровые номера объектов недвижимости, из которых образован объект недвижимости:	данные отсутствуют
Кадастровые номера образованных объектов недвижимости:	данные отсутствуют
Сведения о включении объекта недвижимости в состав предприятия как юридического комплекса:	
Государственный регистратор	ФГИС ЕГРН
полное наименование должности	подпись
	инициалы, фамилия

М.П.

Сведения о характеристиках объекта недвижимости

**Жилая недвижимость**

Сведения о характеристиках объекта недвижимости

На основании запроса от 30.08.2018 г., поступившего на рассмотрение 31.08.2018 г., сообщая, что согласно записи Единого государственного реестра недвижимости

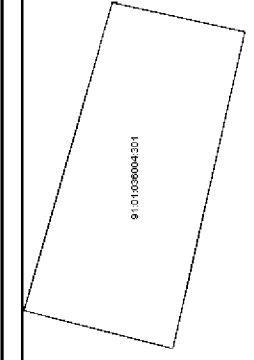
<b>Жилая недвижимость</b>	
Лист № _____ Раздела 1 _____	Всего листов выписки: _____
31.08.2018 № 99/2018/157186291	
Кадастровый номер: 91:01:036004:301	
Категория земель:	Земли населенных пунктов
Вид разрешенного использования:	Для строительства и обслуживания жилого дома, хозяйственных построек и сооружений (приусадебный участок)
Сведения о кадастровом назначении:	данные отсутствуют
Сведения о лесных объектах и об иных природных объектах, расположенных в пределах земельного участка:	данные отсутствуют
Сведения о том, что земельный участок полностью или частично расположен в границах зон с особыми условиями использования территории или территории объекта культурного наследия:	данные отсутствуют
Сведения о том, что земельный участок расположен в границах особой экономической зоны, территории опережающего социально-экономического развития, зоны территориального развития в Российской Федерации, иной зоны:	данные отсутствуют
Сведения о том, что земельный участок расположен в границах особой экономической зоны, территории опережающего социально-экономического развития, зоны территориального развития в Российской Федерации, иной зоны:	данные отсутствуют
Сведения о результатах проведения государственного земельного надзора:	данные отсутствуют
Сведения о расположении земельного участка в границах территории, в отношении которой утверждена проект развития территории:	данные отсутствуют
Государственный регистратор	ФГИС ЕГРН
полное наименование должности	подпись
	инициалы, фамилия

М.П.

Выписка из Единого государственного реестра недвижимости об объекте недвижимости  
Сведения о характеристиках объекта недвижимости

<b>Земельный участок</b>	
Лист № _____ Раздел 1	Всего листов выписки _____
31.08.2018 № 99/2018/157186291	Всего разделов: _____
Кадастровый номер: _____	91:01:0360404:301
Условный номер земельного участка:	
Сведения о принятии акта (или) заключения договора, предусмотренного законодательством в соответствии с земельным законодательством исполнительных органов государственной власти или органов местного самоуправления, находящихся в государственной или муниципальной собственности земельного участка для строительства недвижимого имущества, использования или иного вида коммерческого использования:	данные отсутствуют
Сведения о том, что земельный участок или земельные участки образованы на основании решения об отчуждении земельного участка и (или) расположенного на нем объекта недвижимости для государственных или муниципальных нужд:	данные отсутствуют
Сведения о том, что земельный участок образован из земель или земельного участка, государственная собственность на которые не разграничена:	данные отсутствуют
Сведения о наличии земельного спора о местоположении границ земельного участка:	данные отсутствуют
Статус записи об объекте недвижимости:	Сведения об объекте недвижимости имеют статус "актуальные, ранее уточненные"
Общие отметки:	Правила земельного участка не установлены в соответствии с требованиями земельного законодательства. Сведения необходимые для заполнения раздела 2 отсутствуют. Сведения необходимые для заполнения раздела 3.1 отсутствуют. Сведения необходимые для заполнения раздела 4.1 отсутствуют. Сведения необходимые для заполнения раздела 4.2 отсутствуют.
Получатель выписки:	Бондаренко Андрей Михайлович
Государственный регистратор	подпись _____
полное наименование должности	М.П. _____
	инициалы, фамилия

Выписка из Единого государственного реестра недвижимости об объекте недвижимости  
Описание местоположения земельного участка

<b>Земельный участок</b>	
Лист № _____ Раздел 3	Всего листов выписки _____
31.08.2018 № 99/2018/157186291	Всего разделов: _____
Кадастровый номер: _____	91:01:0360404:301
План (чертеж, схема) земельного участка	
	
Масштаб 1: данные отсутствуют	Условные обозначения: _____
Государственный регистратор	подпись _____
полное наименование должности	М.П. _____
	инициалы, фамилия

Выписка из Единого государственного реестра недвижимости об объекте недвижимости

Сведения о характеристиках объекта недвижимости

На основании запроса от 30.08.2018 г., поступившего на рассмотрение 31.08.2018 г., сообщая, что согласно записи Единого государственного реестра недвижимости

<b>Жилая недвижимость</b>	
Лист № _____ Раздела 1 _____	Всего листов выписки: _____
31.08.2018 № 99/2018/157186259	
Кадастровый номер: 91:01:036004:304	
Номер кадастрового квартала: 91:01:036004 Дата приема в кадастровый номер: 19.10.2007 Ранее присвоенный государственный учетный номер: Кадастровый номер: 8536590700360040089 Адрес: г. Севастополь, с. Орляны, ул. Пивнева, д. 5б Площадь: 960 кв. м Кадастровый стоимост. руб.: 8837280 Кадастровые номера расположенных в пределах земельного участка объектов недвижимости: данные отсутствуют Кадастровые номера объектов недвижимости, из которых образован объект недвижимости: данные отсутствуют Кадастровые номера образованных объектов недвижимости: данные отсутствуют Сведения о включении объекта недвижимости в состав предприятия как юридического лица:	
Государственный регистратор	ФГИС ЕГРН
полное наименование должности	подпись
	инициалы, фамилия

М.П.

Сведения о характеристиках объекта недвижимости

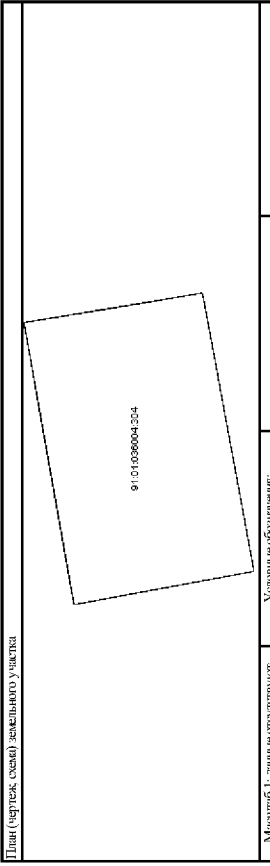
<b>Жилая недвижимость</b>	
Лист № _____ Раздела 1 _____	Всего листов выписки: _____
31.08.2018 № 99/2018/157186259	
Кадастровый номер: 91:01:036004:304	
Категория земель: Земли населенных пунктов Вид разрешенного использования: Для строительства и обслуживания жилого дома, хозяйственных построек и сооружений (приусадебный участок) Сведения о кадастровом назначении: данные отсутствуют Сведения о лесных объектах и об иных природных объектах, расположенных в пределах земельного участка: данные отсутствуют Сведения о том, что земельный участок полностью или частично расположен в границах зон с особыми условиями использования территорий или территории объекта культурного наследия: данные отсутствуют Сведения о том, что земельный участок расположен в границах особой экономической зоны, территории опережающего социально-экономического развития, зоны территориального развития в Российской Федерации, иной зоны: данные отсутствуют Сведения о том, что земельный участок расположен в границах особо охраняемой природной территории, охотничьих угодий, лесничества, лесопарков: данные отсутствуют Сведения о результатах проведения государственного земельного надзора: данные отсутствуют Сведения о расположении земельного участка в границах территории, в отношении которой утвержден проект развития территории: данные отсутствуют	
Государственный регистратор	ФГИС ЕГРН
полное наименование должности	подпись
	инициалы, фамилия

М.П.

Выписка из Единого государственного реестра недвижимости об объекте недвижимости  
Сведения о характеристиках объекта недвижимости

<b>Земельный участок</b>	
Лист № _____ Раздел 1	Всего листов выписки _____
31.08.2018 № 99/2018/157186259	Всего разделов: _____
Кадастровый номер: _____	91:01:036004:304
Условный номер земельного участка:	
Сведения о принятии акта (или) заключения договора, предусмотренных законодательством в соответствии с земельным законодательством исполнительных органов государственной власти или органов местного самоуправления, находящихся в государственной или муниципальной собственности земельного участка для строительства недвижимого имущества, использования или иного вида коммерческого использования:	данные отсутствуют
Сведения о том, что земельный участок или земельные участки образованы на основании решения об отчуждении земельного участка и (или) расположенного на нем объекта недвижимости для государственных или муниципальных нужд:	данные отсутствуют
Сведения о том, что земельный участок образован из земель или земельного участка, государственная собственность на которые не разграничена:	данные отсутствуют
Сведения о наличии земельного спора о местоположении границ земельного участка:	данные отсутствуют
Статус записи об объекте недвижимости:	Сведения об объекте недвижимости имеют статус "актуальные, ранее уточненные"
Особые отметки:	Правила земельного участка не установлены в соответствии с требованиями земельного законодательства. Сведения необходимые для заполнения раздела 2 отсутствуют. Сведения необходимые для заполнения раздела 3.1 отсутствуют. Сведения необходимые для заполнения раздела 4.1 отсутствуют. Сведения необходимые для заполнения раздела 4.2 отсутствуют.
Подпись выписки:	Бондаренко Андрей Михайлович
Государственный регистратор	подпись _____
полное наименование должности _____	
М.П.	
ФГИС ЕГРН	
инициалы, фамилия _____	

Выписка из Единого государственного реестра недвижимости об объекте недвижимости  
Описание местоположения земельного участка

<b>Земельный участок</b>	
Лист № _____ Раздел 3	Всего листов выписки _____
31.08.2018 № 99/2018/157186259	Всего разделов: _____
Кадастровый номер: _____	91:01:036004:304
План (чертеж, схема) земельного участка	
	
Масштаб 1: данные отсутствуют	Условные обозначения: _____
Государственный регистратор	
полное наименование должности _____	
М.П.	
ФГИС ЕГРН	
инициалы, фамилия _____	

Выписка из Единого государственного реестра недвижимости об объекте недвижимости

Сведения о характеристиках объекта недвижимости

На основании запроса от 30.08.2018 г., поступившего на рассмотрение 31.08.2018 г., сообщая, что согласно записи Единого государственного реестра недвижимости

<b>Жилая недвижимость</b>	
Лист № _____ Раздела 1 _____	Всего листов выписки: _____
31.08.2018 № 99/2018/15718609	
Кадастровый номер: 91:01:036004:307	
Номер кадастрового квартала:	91:01:036004
Дата прекращения кадастрового номера:	04.11.2010
Ранее присвоенный государственный учетный номер:	Кадастровый номер: 853659070036(04)0160
Адрес:	г. Севастополь, с. Орляны, ул. Макарова Евгения, д.23а
Площадь:	1796 кв. м
Кадастровая стоимость, руб.:	165307,8
Кадастровые номера расположенных в пределах земельного участка объектов недвижимости:	данные отсутствуют
Кадастровые номера объектов недвижимости, из которых образован объект недвижимости:	данные отсутствуют
Кадастровые номера образованных объектов недвижимости:	данные отсутствуют
Сведения о включении объекта недвижимости в состав предприятия как юридического комплекса:	
Государственный регистратор	ФГИС ЕГРН
полное наименование должности	подпись
	инициалы, фамилия

М.П.

Сведения о характеристиках объекта недвижимости

**Жилая недвижимость**

Лист № \_\_\_\_\_ Раздела 1 \_\_\_\_\_

Всего листов выписки: \_\_\_\_\_

31.08.2018 № 99/2018/15718609

Кадастровый номер: 91:01:036004:307

Категория земель:

Земли населенных пунктов

Вид разрешенного использования:

Для строительства и обслуживания жилого дома, хозяйственных построек и сооружений (присоединяемых объектов)

Сведения о кадастровом инвентаре:

данные отсутствуют

Сведения о лесных объектах и об иных природных объектах, расположенных в пределах земельного участка:

данные отсутствуют

Сведения о том, что земельный участок полностью или частично расположен в границах зоны с особыми условиями использования территории или территории объекта культурного наследия:

данные отсутствуют

Сведения о том, что земельный участок расположен в границах особой экономической зоны, территории опережающего социально-экономического развития, зоны территориального развития в Российской Федерации, иной зоны:

данные отсутствуют

Сведения о том, что земельный участок расположен в границах особой охраняемой природной территории, охотничьих угодий, лесничества, лесопарков:

данные отсутствуют

Сведения о результатах проведения государственного земельного надзора:

данные отсутствуют

Сведения о расположении земельного участка в границах территории, в отношении которой утвержден проект развития территории:

данные отсутствуют

Государственный регистратор

ФГИС ЕГРН

полное наименование должности

подпись

инициалы, фамилия

М.П.

Выписка из Единого государственного реестра недвижимости об объекте недвижимости  
Сведения о характеристиках объекта недвижимости

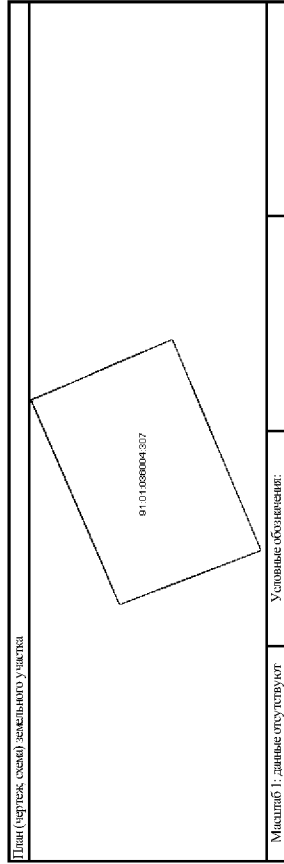
Земельный участок	
Лист № _____ Раздел 1	Всего листов выписки _____
31.08.2018 № 99/2018/157186609	Всего разделов: _____
Кадастровый номер: _____	91:01:036004:307

Условный номер земельного участка:	данные отсутствуют
Сведения о принятии акта (или) заключения договора, предусматривающего предоставление в соответствии с земельным законодательством исполнительным органом государственной власти или органом местного самоуправления, осуществляющим функции, в том числе, для муниципальной собственности земельного участка для строительства нецелевого дома, социального использования или нецелевого дома коммерческого использования:	данные отсутствуют
Сведения о том, что земельный участок или земельные участки образованы на основании решения об отчуждении земельного участка и (или) расположенного на нем объекта недвижимости для государственных или муниципальных нужд:	данные отсутствуют
Сведения о том, что земельный участок образован из земель нецелевого участка, государственных собственности на которые не зарегистрированы:	данные отсутствуют
Сведения о наличии земельного спора о местоположении границ земельного участка:	данные отсутствуют
Статус записи об объекте недвижимости:	Сведения об объекте недвижимости имеют статус "актуальные, ранее учтенные"
Общие отметки:	Планим: земельный участок не установлен в соответствии с требованиями земельного законодательства. Сведения необходимы для заполнения раздела 2 отсутствуют. Сведения необходимы для заполнения раздела 3.1 отсутствуют. Бондаренко Андрей Михайлович

Государственный регистратор	подпись	инициалы, фамилия
М.П.		

Выписка из Единого государственного реестра недвижимости об объекте недвижимости  
Описание местоположения земельного участка

Земельный участок	
Лист № _____ Раздел 3	Всего листов выписки _____
31.08.2018 № 99/2018/157186609	Всего разделов: _____
Кадастровый номер: _____	91:01:036004:307



Масштаб 1: данные отсутствуют	Условные обозначения:
Государственный регистратор	
полное наименование должности	
М.П.	

Государственный регистратор	подпись	инициалы, фамилия
М.П.		

## Выписка из Единого государственного реестра недвижимости об объекте недвижимости

## Сведения о характеристиках объекта недвижимости

На основании запроса от 30.08.2018 г., поступившего на рассмотрение 31.08.2018 г., сообщая, что согласно записи Единого государственного реестра недвижимости

<b>Жилая недвижимость</b>	
Лист № _____ Раздела 1 _____	Всего листов выписки: _____
31.08.2018 № 99/2018/157185938	
Кадастровый номер: 91:01:036004:313	
Номер кадастрового квартала:	91:01:036004
Дата прекращения кадастрового номера:	11.04.2012
Ранее присвоенный государственный учетный номер:	Кадастровый номер: 8536590700360040055
Адрес:	г. Севастополь, Бельгийский район с. Орлянка, ул. Теневая, 18
Площадь:	2500 +/- 1 кв. м
Кадастровая стоимость, руб.:	2301375
Кадастровые номера расположенных в пределах земельного участка объектов недвижимости:	91:01:036004:317, 91:01:036004:315, 91:01:036004:314
Кадастровые номера объектов недвижимости, из которых образован объект недвижимости:	данные отсутствуют
Кадастровые номера образованных объектов недвижимости:	данные отсутствуют
Сведения о включении объекта недвижимости в состав предприятия как юридического лица:	данные отсутствуют
Государственный регистратор	ФГИС ЕГРН
полное наименование должности	подпись
	инициалы, фамилия

М.П.

## Сведения о характеристиках объекта недвижимости

## Жилая недвижимость

## Сведения о характеристиках объекта недвижимости

На основании запроса от 30.08.2018 г., поступившего на рассмотрение 31.08.2018 г., сообщая, что согласно записи Единого государственного реестра недвижимости

<b>Жилая недвижимость</b>	
Лист № _____ Раздела 1 _____	Всего листов выписки: _____
31.08.2018 № 99/2018/157185938	
Кадастровый номер: 91:01:036004:313	
Категория земель:	Земли населенных пунктов
Вид разрешенного использования:	2.1. Котловый Двор индивидуального жилищного строительства многоквартирных домов
Сведения о кадастровом номере:	Рязько Роман Юрьевич; №82-14-16
Сведения о лесах, водных объектах и объектах природных объектов, расположенных в пределах земельного участка:	данные отсутствуют
Сведения о том, что земельный участок полностью или частично расположен в границах зоны с особыми условиями использования территории или территории объекта культурного наследия:	данные отсутствуют
Сведения о том, что земельный участок расположен в границах особой экономической зоны, территории опережающего социально-экономического развития, зоны территориального развития в Российской Федерации, иной зоны:	данные отсутствуют
Сведения о том, что земельный участок расположен в границах особо охраняемой природной территории, охотничьих угодий, лесничеств, заказников:	данные отсутствуют
Сведения о результатах проведения государственного земельного истории:	данные отсутствуют
Сведения о расположении земельного участка в границах территории, в отношении которой утвержден проект межевания территории:	данные отсутствуют
Государственный регистратор	ФГИС ЕГРН
полное наименование должности	подпись
	инициалы, фамилия

М.П.

Выписка из Единого государственного реестра недвижимости об объекте недвижимости  
Сведения о зарегистрированных объектах недвижимости

Земельный участок		№ в Едином государственном реестре недвижимости	
Лист №: _____	Раздел 1	Всего листов выписки: _____	Всего листов выписки: _____
31.08.2018 № 99/2018/157185938		91/01/036/04/313	
Кадастровый номер:			
Условный номер земельного участка:	данные отсутствуют		
Сведения о принятии акта (или) заключения договора, предусматривающего предоставление в соответствии с земельным законодательством исполнительным органом государственной власти или органом местного самоуправления, осуществляющим функции, в том числе, для муниципальной собственности земельного участка для строительства нецелевого дома социального использования или нецелевого дома коммерческого использования:	данные отсутствуют		
Сведения о том, что земельный участок или земельные участки образованы на основании решения об отчуждении земельного участка и (или) расположенного на нем объекта недвижимости для государственных или муниципальных нужд:	данные отсутствуют		
Сведения о том, что земельный участок образован из земель или земельного участка, государственная собственность на которые не разграничена:	данные отсутствуют		
Сведения о наличии земельного спора о местоположении границ земельного участка:	данные отсутствуют		
Статус залога об объекте недвижимости:	Сведения об объекте недвижимости имеют статус "актуальные, ранее утратившие"		
Особые отметки:	Сведения, необходимые для заполнения раздела 4.1 отсутствуют. Сведения, необходимые для заполнения раздела 4.2 отсутствуют.		
Получатель выписки:	Бондаренко Андрей Михайлович		
Государственный регистратор	полное наименование должности	подпись	инициалы, фамилия
			М.П. ЕФРС ЕПРН

М.П.

Выписка из Единого государственного реестра недвижимости об объекте недвижимости  
Сведения о зарегистрированных правах

Земельный участок		№ в Едином государственном реестре недвижимости	
Лист №: _____	Раздел 2	Всего разделов: _____	Всего листов выписки: _____
31.08.2018 № 99/2018/157185938		91/01/036/04/313	
Кадастровый номер:			
1. Правообладатель (правообладатели):	1.1 Уов Сергей Павлович		
2. Вид, номер и дата государственной регистрации права:	2.1 Дачная собственность, №91/01/036/04/313-91/001/2017-2 от 23.06.2017 года в праве 1/2		
3. Ограничение прав и обременение объекта недвижимости:	не зарегистрировано		
1. Правообладатель (правообладатели):	1.2 Дачная Ивана Александрович		
2. Вид, номер и дата государственной регистрации права:	2.2 Дачная собственность, №91/01/036/04/313-91/001/2017-1 от 23.06.2017 года в праве 1/2		
3. Ограничение прав и обременение объекта недвижимости:	не зарегистрировано		
4. Договоры участия в долевом строительстве:	не зарегистрировано		
5. Завключенные в судебном порядке права требования:	данные отсутствуют		
6. Сведения о возращении в отчуждении зарегистрированного права:	данные отсутствуют		
7. Сведения о наличии решения об отчуждении объекта недвижимости для государственных и муниципальных нужд:	данные отсутствуют		
8. Сведения о невозможности государственной регистрации без личного участия правообладателя или его законного представителя:	данные отсутствуют		
9. Правомогущая и сведения о наличии государственного заказа на приобретение права (перехода, прекращения права), ограничение права или обременение объекта недвижимости, сведения об осуществлении государственной регистрации сделки, права, ограничения права без необходимости в силу закона отлагать третьего лица, органы:	данные отсутствуют		
10. Сведения о невозможности государственной регистрации перехода, прекращения, ограничения права на земельный участок из земель сельскохозяйственного назначения:	данные отсутствуют		
Государственный регистратор	полное наименование должности	подпись	инициалы, фамилия
			М.П. ЕФРС ЕПРН

М.П.



Выписка из Единого государственного реестра недвижимости об объекте недвижимости

Сведения о характеристиках объекта недвижимости

На основании запроса от 30.08.2018 г., поступившего на рассмотрение 31.08.2018 г., сообщаем, что согласно записи Единого государственного реестра недвижимости:

<b>Жилая недвижимость</b>	
Лист № _____ Раздела 1 _____	Всего листов выписки: _____
31.08.2018 № 99/2018/157186018	
Кадастровый номер: 91:01:042001:380	
Номер кадастрового квартала:	91:01:042001
Дата приема в кадастровый номер:	11.07.2006
Ранее присвоенный государственный учетный номер:	Кадастровый номер: 853659070042001:0010
Адрес:	г. Севастополь, с. Орлянок, ул. Интернациональная, д. 27
Площадь:	800 кв. м
Кадастровая стоимость, руб.:	736440
Кадастровые номера расположенных в пределах земельного участка объектов недвижимости:	данные отсутствуют
Кадастровые номера объектов недвижимости, из которых образован объект недвижимости:	данные отсутствуют
Кадастровые номера образованных объектов недвижимости:	данные отсутствуют
Сведения о включении объекта недвижимости в состав предприятия как юридического комплекса:	
Государственный регистратор	ФГИС ЕГРН
полное наименование должности	подпись
	инициалы, фамилия

М.П.

Сведения о характеристиках объекта недвижимости

<b>Жилая недвижимость</b>	
Лист № _____ Раздела 1 _____	Всего листов выписки: _____
31.08.2018 № 99/2018/157186018	
Кадастровый номер: 91:01:042001:380	
Категория земель:	Земли населенных пунктов
Вид разрешенного использования:	для строительства и обслуживания жилого дома, хозяйственных построек и сооружений (приусадебный участок)
Сведения о кадастровом назначении:	данные отсутствуют
Сведения о лесных участках и об иных природных объектах, расположенных в пределах земельного участка:	данные отсутствуют
Сведения о том, что земельный участок полностью или частично расположен в границах зон с особыми условиями использования территории или территории объекта культурного наследия:	данные отсутствуют
Сведения о том, что земельный участок расположен в границах особой экономической зоны, территории опережающего социально-экономического развития, зоны территориального развития в Российской Федерации, иной зоны:	данные отсутствуют
Сведения о том, что земельный участок расположен в границах особой охраняемой природной территории, охотничьих угодий, лесничества, лесопарков:	данные отсутствуют
Сведения о результатах проведения государственного земельного надзора:	данные отсутствуют
Сведения о расположении земельного участка в границах территории, в отношении которой утвержден проект развития территории:	данные отсутствуют

Государственный регистратор	ФГИС ЕГРН
полное наименование должности	подпись
	инициалы, фамилия

М.П.

Выписка из Единого государственного реестра недвижимости об объекте недвижимости  
Сведения о зарегистрированных объектах недвижимости

<b>Земельный участок</b>	
Лист №: _____	Всего листов выписки: _____
31.08.2018 № 99/2018/157186018	Всего разделов: _____
Кадастровый номер: 91:01:042/01:580	
Условный номер земельного участка: _____	данные отсутствуют
Сведения о принятии акта (или) заключения договора, предусматривающего предоставление в соответствии с земельным законодательством исполнительным органом государственной власти или органом местного самоуправления, осуществляющим функции, в том числе, в осуществлении государственной власти, муниципальной собственности земельного участка для строительства нецелевого дома социального использования или нецелевого дома коммерческого использования:	данные отсутствуют
Сведения о том, что земельный участок или земельные участки образованы на основании решения об отчуждении земельного участка и (или) распоряженного на нем объекта недвижимости для государственных или муниципальных нужд:	данные отсутствуют
Сведения о том, что земельный участок образован из земель или земельного участка, государственная собственность на которые не разграничена:	данные отсутствуют
Сведения о наличии земельного спора о местоположении границ земельного участка:	данные отсутствуют
Статус записи об объекте недвижимости:	Сведения об объекте недвижимости имеют статус "актуальные, ранее учтенные"
Общие отметки:	Правки земельного участка не установлены в соответствии с требованиями земельного законодательства. Сведения необходимые для заполнения раздела 3.1 отсутствуют. Сведения необходимые для заполнения раздела 4-го отсутствуют. Сведения необходимые для заполнения раздела 4.1 отсутствуют. Сведения необходимые для заполнения раздела 4.2 отсутствуют. Бондаренко Андрей Михайлович

Государственный регистратор	полное наименование должности	подпись	инициалы, фамилия
			М.П.

Выписка из Единого государственного реестра недвижимости об объекте недвижимости  
Сведения о зарегистрированных правах

<b>Земельный участок</b>	
Лист №: _____	Всего листов выписки: _____
31.08.2018 № 99/2018/157186018	Всего разделов: _____
Кадастровый номер: 91:01:042/01:580	
1. Правообладатель (правообладатели):	1.1. Бестиповая Светлана Александровна
2. Вид, номер и дата государственной регистрации права:	2.1. Собственность, №91-01/001-01/001/040/2015-76/2 от 24.06.2015
3. Ограничение права и образование объекта недвижимости:	не зарегистрировано
4. Договоры участия в долевом строительстве:	данные отсутствуют
5. Заявленные в суд/арбитражном суде требования:	данные отсутствуют
6. Сведения о возращении в отчуждении зарегистрированного права:	данные отсутствуют
7. Сведения о наличии решения об отчуждении объекта недвижимости для государственных и муниципальных нужд:	данные отсутствуют
8. Сведения о невозможности государственной регистрации без личного участия правообладателя или его законного представителя:	данные отсутствуют
9. Правомогущие и сведения о наличии пасту выписки, но не расконтурных земельных или сведений о проведении государственной регистрации права (перехода, прекращения права), образовании права или обременения объекта недвижимости, сведения в отношении объекта недвижимости:	данные отсутствуют
10. Ограничение права без необходимого в силу закона согласия третьего лица, органа:	данные отсутствуют
11. Сведения о невозможности государственной регистрации перехода, прекращения, ограничения права на земельный участок из земель сельскохозяйственного назначения:	данные отсутствуют

Государственный регистратор	полное наименование должности	подпись	инициалы, фамилия
			М.П.

Выписка из Единого государственного реестра недвижимости об объекте недвижимости

Сведения о характеристиках объекта недвижимости

На основании запроса от 30.08.2018 г., поступившего на рассмотрение 31.08.2018 г., сообщая, что согласно записи Единого государственного реестра недвижимости

<b>Жилая недвижимость</b>	
Лист № _____ Раздела 1 _____	Всего листов выписки: _____
31.08.2018 № 99/2018/157186306	
Кадастровый номер: 91:01:042001:98	
Номер кадастрового квартала:	91:01:042001
Дата приема кадастрового номера:	13.01.2007
Ранее присвоенный государственный учетный номер:	Кадастровый номер: 8536590700420010053
Адрес:	г. Севастополь, с. Орлянок, ул. Интернациональная, 41
Площадь:	806 кв. м
Кадастровая стоимость, руб.:	741963,3
Кадастровые номера расположенных в пределах земельного участка объектов недвижимости:	данные отсутствуют
Кадастровые номера объектов недвижимости, из которых образован объект недвижимости:	данные отсутствуют
Кадастровые номера образованных объектов недвижимости:	данные отсутствуют
Сведения о включении объекта недвижимости в состав предприятия как юридического лица:	данные отсутствуют
Государственный регистратор	ФГИС ЕГРН
полное наименование должности	подпись
	инициалы, фамилия

М.П.

Сведения о характеристиках объекта недвижимости

<b>Жилая недвижимость</b>	
Лист № _____ Раздела 1 _____	Всего листов выписки: _____
31.08.2018 № 99/2018/157186306	
Кадастровый номер: 91:01:042001:98	
Категория земель:	Категория не установлена
Вид разрешенного использования:	для строительства и обслуживания жилого дома, жилищных построек и сооружений (присоединяемый участок)
Сведения о кадастровом назначении:	данные отсутствуют
Сведения о лесных участках и об иных природных объектах, расположенных в пределах земельного участка:	данные отсутствуют
Сведения о том, что земельный участок полностью или частично расположен в границах зон с особыми условиями использования территорий или территории объекта культурного наследия:	данные отсутствуют
Сведения о том, что земельный участок расположен в границах особой экономической зоны, территории опережающего социально-экономического развития, зоны территориального развития в Российской Федерации, иной зоны:	данные отсутствуют
Сведения о том, что земельный участок расположен в границах особой охраняемой природной территории, охотничьих угодий, лесничества, лесопарков:	данные отсутствуют
Сведения о результатах проведения государственного земельного надзора:	данные отсутствуют
Сведения о расположении земельного участка в границах территории, в отношении которой утвержден проект развития территории:	данные отсутствуют
Государственный регистратор	ФГИС ЕГРН
полное наименование должности	подпись
	инициалы, фамилия

М.П.

Выписка из Единого государственного реестра недвижимости об объекте недвижимости  
Сведения о зарегистрированных объектах недвижимости

<b>Земельный участок</b>	
Лист №: _____	Всего листов выписки: _____
31.08.2018 № 99/2018/157186306	Всего разделов: _____
Кадастровый номер: 91:01:042301:98	
Условный номер земельного участка:	данные отсутствуют
Сведения о принятии акта (или) заключения договора, предусматривающего предоставление в соответствии с земельным законодательством исполнительным органом государственной власти или органом местного самоуправления полномочия осуществлять или осуществлять в государственной или муниципальной собственности земельного участка для строительства недвижимого имущества или использования или недвижимого имущества для использования:	данные отсутствуют
Сведения о том, что земельный участок или земельные участки образованы на основании решения об отчуждении земельного участка и (или) расположенного на нем объекта недвижимости для государственных или муниципальных нужд:	данные отсутствуют
Сведения о том, что земельный участок образован из земель или земельного участка, государственная собственность на которые не разграничена:	данные отсутствуют
Сведения о наличии земельного спора о местоположении границ земельного участка:	данные отсутствуют
Статус земли об объекте недвижимости:	Сведения об объекте недвижимости имеют статус "актуальные, ранее учтенные"
Общие отметки:	Правки земельного участка не установлены в соответствии с требованиями земельного законодательства. Сведения необходимые для заполнения раздела 3.1 отсутствуют. Сведения необходимые для заполнения раздела 4 отсутствуют. Сведения необходимые для заполнения раздела 4.1 отсутствуют. Сведения необходимые для заполнения раздела 4.2 отсутствуют. Бондаренко Андрей Михайлович
Государственный регистратор	полное наименование должности: подпись
	М.П.
	ФГИС ЕПРН
	инициалы, фамилия

Выписка из Единого государственного реестра недвижимости об объекте недвижимости  
Сведения о зарегистрированных правах

<b>Земельный участок</b>	
Лист №: _____	Всего листов выписки: _____
31.08.2018 № 99/2018/157186306	Всего разделов: _____
Кадастровый номер: 91:01:042301:98	
1. Правообладатель (правообладатели):	1.1 Бора Игорь Юрьевич
2. Вид, номер и дата государственной регистрации права:	2.1 Собственность, №91-01/001/0352/015-4622 от 15.06.2015
3. Ограничение права и образование объекта недвижимости:	не зарегистрировано
4. Договоры участия в долевом строительстве:	данные отсутствуют
5. Заявленные в суд/арбитражном порядке права требования:	данные отсутствуют
6. Сведения о возращении в отчуждении зарегистрированного права:	данные отсутствуют
7. Сведения о наличии решения об отчуждении объекта недвижимости для государственных и муниципальных нужд:	данные отсутствуют
8. Сведения о невозможности государственной регистрации без личного участия правообладателя или его законного представителя:	данные отсутствуют
9. Правомогущие и сведения о наличии пасту выписки, но не раскрытых земельных или сведений о проведении государственной регистрации права (перехода, прекращения права), образовании права или обременения объекта недвижимости, ссылки на отношения объекта недвижимости:	данные отсутствуют
10. Ограничения права без необходимого в силу закона согласия третьего лица, органа:	данные отсутствуют
11. Сведения о невозможности государственной регистрации перехода, прекращения, ограничения права на земельный участок из земель сельскохозяйственного назначения:	данные отсутствуют
Государственный регистратор	полное наименование должности: подпись
	М.П.
	ФГИС ЕПРН
	инициалы, фамилия

Выписка из Единого государственного реестра недвижимости об объекте недвижимости

Сведения о характеристиках объекта недвижимости

На основании запроса от 30.08.2018 г., поступившего на рассмотрение 31.08.2018 г., сообщая, что согласно записи Единого государственного реестра недвижимости

<b>Жилая недвижимость</b>	
Лист № _____ Раздела 1 _____	Всего листов выписки: _____
31.08.2018 № 99/2018/157186084	
Кадастровый номер: 91:01:042001:144	
Номер кадастрового квартала:	91:01:042001
Дата приема в кадастровый номер:	13.01.2007
Ранее присвоенный государственный учетный номер:	Кадастровый номер: 85365907004230010054
Адрес:	г. Севастополь, Батумский район, с. Орлянок, ул. Интернациональная, 43
Площадь:	1631 кв. м
Кадастровая стоимость, руб.:	1501417,05
Кадастровые номера расположенных в пределах земельного участка объектов недвижимости:	данные отсутствуют
Кадастровые номера объектов недвижимости, из которых образован объект недвижимости:	данные отсутствуют
Кадастровые номера образованных объектов недвижимости:	данные отсутствуют
Сведения о включении объекта недвижимости в состав предприятия как юридического комплекса:	
Государственный регистратор	ФГИС ЕГРН
полное наименование должности	подпись
	инициалы, фамилия

М.П.

Сведения о характеристиках объекта недвижимости

<b>Жилая недвижимость</b>	
Лист № _____ Раздела 1 _____	Всего листов выписки: _____
31.08.2018 № 99/2018/157186084	
Кадастровый номер: 91:01:042001:144	
Категория земель:	Категория не установлена
Вид разрешенного использования:	для строительства и обслуживания жилого дома, хозяйственных построек и сооружений (приусадебный участок)
Сведения о кадастровом назначении:	данные отсутствуют
Сведения о лесных объектах и об иных природных объектах, расположенных в пределах земельного участка:	данные отсутствуют
Сведения о том, что земельный участок полностью или частично расположен в границах зоны с особыми условиями использования территории или территории объекта культурного наследия:	данные отсутствуют
Сведения о том, что земельный участок расположен в границах особой экономической зоны, территории опережающего социально-экономического развития, зоны территориального развития в Российской Федерации, иной зоны:	данные отсутствуют
Сведения о том, что земельный участок расположен в границах особой экономической зоны, территории опережающего социально-экономического развития, зоны территориального развития в Российской Федерации, иной зоны:	данные отсутствуют
Сведения о результатах проведения государственного земельного надзора:	данные отсутствуют
Сведения о расположении земельного участка в границах территории, в отношении которой утверждены проекты развития территории:	данные отсутствуют

Государственный регистратор	ФГИС ЕГРН
полное наименование должности	подпись
	инициалы, фамилия

М.П.

Выписка из Единого государственного реестра недвижимости об объекте недвижимости  
Сведения о зарегистрированных объектах недвижимости

<b>Земельный участок</b>	
Лист №: _____	Всего листов выписки: _____
31.08.2018 № 99/2018/157186084	Всего разделов: _____
Кадастровый номер: _____	91:01:042/01:144
Условный номер земельного участка:	данные отсутствуют
Сведения о принятии акта (или) заключения договора, предусматривающего предоставление в соответствии с земельным законодательством исполнительным органом государственной власти или органом местного самоуправления, осуществляющим функции, не относящиеся к вопросам местного самоуправления, государственного земельного участка для строительства нецелевого дома с обязательным использованием или нецелевого дома коммерческого использования:	данные отсутствуют
Сведения о том, что земельный участок или земельные участки образованы на основании решения об отчуждении земельного участка и (или) распоряженного на нем объекта недвижимости для государственных или муниципальных нужд:	данные отсутствуют
Сведения о том, что земельный участок образован из земель или земельного участка, государственная собственность на которые не разграничена:	данные отсутствуют
Сведения о наличии земельного спора о местоположении границ земельного участка:	данные отсутствуют
Статус земли об объекте недвижимости:	Сведения об объекте недвижимости имеют статус "актуальные, ранее учтенные"
Особые отметки:	Правки земельного участка не установлены в соответствии с требованиями земельного законодательства. Сведения необходимые для заполнения раздела 3.1 отсутствуют. Сведения необходимые для заполнения раздела 4-го отсутствуют. Сведения необходимые для заполнения раздела 4.1 отсутствуют. Сведения необходимые для заполнения раздела 4.2 отсутствуют. Бондаренко Андрей Михайлович
Получатель выписки:	
Государственный регистратор	полное наименование должности
	подпись
	ФГИС ЕПРН
	инициалы, фамилия

М.П.

Выписка из Единого государственного реестра недвижимости об объекте недвижимости  
Сведения о зарегистрированных правах

<b>Земельный участок</b>	
Лист №: _____	Всего листов выписки: _____
31.08.2018 № 99/2018/157186084	Всего разделов: _____
Кадастровый номер: _____	91:01:042/01:144
1. Правообладатель (правообладатели):	1.1 Железев Игорь Иванович
2. Вид, номер и дата государственной регистрации права:	2.1 Собственность, №91-01/001-01/001/088/2016-3882 от 24.06.2016
3. Ограничение права и образование объекта недвижимости:	не зарегистрировано
4. Договоры участия в долевом строительстве:	данные отсутствуют
5. Заявленные в суд/арбитражном порядке права требования:	данные отсутствуют
6. Сведения о возращении в отчуждении зарегистрированного права:	данные отсутствуют
7. Сведения о наличии решения об отчуждении объекта недвижимости для государственных и муниципальных нужд:	данные отсутствуют
8. Сведения о невозможности государственной регистрации без личного участия правообладателя или его законного представителя:	данные отсутствуют
9. Правомогущие и сведения о наличии пасту выписки, но не раскрытых земельных или сведений о проведении государственной регистрации права (перехода, прекращения права), образовании права или обременения объекта недвижимости, ссылки в отношении объекта недвижимости:	данные отсутствуют
10. Ограничения права без необходимого в силу закона согласия третьего лица, органа:	данные отсутствуют
11. Сведения о невозможности государственной регистрации перехода, прекращения, ограничения права на земельный участок из земель сельскохозяйственного назначения:	данные отсутствуют
Государственный регистратор	полное наименование должности
	подпись
	ФГИС ЕПРН
	инициалы, фамилия

М.П.

Выписка из Единого государственного реестра недвижимости об объекте недвижимости  
Сведения о характеристиках объекта недвижимости

Жилая недвижимость

Лист № \_\_\_\_\_ Раздела 1 \_\_\_\_\_ Всего листов раздела 1: \_\_\_\_\_ Всего листов выписки: \_\_\_\_\_

31.08.2018 № 99/2018/157185012

Кадастровый номер: 91:01:042001:223

Категория земель:	Категория не установлена
Вид разрешенного использования:	для строительства и обслуживания жилого дома, хозяйственных построек и сооружений (приусадебный участок)
Сведения о кадастровом назначении:	данные отсутствуют
Сведения о лесных участках и об иных природных объектах, расположенных в пределах земельного участка:	данные отсутствуют
Сведения о том, что земельный участок полностью или частично расположен в границах зон с особыми условиями использования территории или территории объекта культурного наследия:	данные отсутствуют
Сведения о том, что земельный участок расположен в границах особой экономической зоны, территории опережающего социально-экономического развития, зоны территориального развития в Российской Федерации, иной зоны:	данные отсутствуют
Сведения о том, что земельный участок расположен в границах особой природной территории, охотничьих угодий, лесничества, лесопарков:	данные отсутствуют
Сведения о результатах проведения государственного земельного надзора:	данные отсутствуют
Сведения о расположении земельного участка в границах территории, в отношении которой утверждён проект развития территории:	данные отсутствуют

Государственный регистратор \_\_\_\_\_ подпись \_\_\_\_\_

ФГИС ЕГРН \_\_\_\_\_ инициалы, фамилия \_\_\_\_\_

М.П.

Выписка из Единого государственного реестра недвижимости об объекте недвижимости  
Сведения о характеристиках объекта недвижимости

Жилая недвижимость

Лист № \_\_\_\_\_ Раздела 1 \_\_\_\_\_ Всего листов раздела 1: \_\_\_\_\_ Всего листов выписки: \_\_\_\_\_

31.08.2018 № 99/2018/157185012

Кадастровый номер: 91:01:042001:223

На основании запроса от 30.08.2018 г., поступившего на рассмотрение 31.08.2018 г., сообщая, что согласно записи Единого государственного реестра недвижимости

Номер кадастрового квартала:	91:01:000000
Дата прекращения кадастрового номера:	20.01.2010
Ранее прекращенный государственный учётный номер:	Кадастровый номер: 85365907004240014085
Адрес:	г. Севастополь, с. Орлянов, ул. Интернациональная, 23
Площадь:	819 кв. м
Кадастровые стоимость, руб.:	759930,45
Кадастровые номера расположенных в пределах земельного участка объектов недвижимости:	данные отсутствуют
Кадастровые номера объектов недвижимости, из которых образован объект недвижимости:	данные отсутствуют
Кадастровые номера образованных объектов недвижимости:	данные отсутствуют
Сведения о включении объекта недвижимости в состав предприятия как юридического комплекса:	

Государственный регистратор \_\_\_\_\_ подпись \_\_\_\_\_

ФГИС ЕГРН \_\_\_\_\_ инициалы, фамилия \_\_\_\_\_

М.П.

Выписка из Единого государственного реестра недвижимости об объекте недвижимости  
Сведения о зарегистрированных объектах недвижимости

<b>Земельный участок</b>	
Лист № _____ Раздела 1	Всего листов выписки _____
31.08.2018 № 99/2018/157185012	
Кадастровый номер: 91:01:042/01:223	
Условный номер земельного участка:	данные отсутствуют
Сведения о принятии акта (или) заключения договора, предусматривающего предоставление в соответствии с земельным законодательством исполнительным органом государственной власти или органом местного самоуправления полномочий по управлению находящимся в государственной или муниципальной собственности земельным участком для строительства нецелевого дома социального использования или нецелевого дома коммерческого использования:	данные отсутствуют
Сведения о том, что земельный участок или земельные участки образованы на основании решения об отчуждении земельного участка и (или) расположенного на нем объекта недвижимости для государственных или муниципальных нужд:	данные отсутствуют
Сведения о том, что земельный участок образован из земель или земельного участка, государственная собственность на которые не разграничена:	данные отсутствуют
Сведения о наличии земельного спора о местоположении границ земельного участка:	данные отсутствуют
Статус земли об объекте недвижимости:	Сведения об объекте недвижимости имеют статус "актуальные, ранее учтенные"
Особые отметки:	Правил земельного участка не установлено в соответствии с требованиями земельного законодательства. Сведения необходимые для заполнения раздела 3.1 отсутствуют. Сведения необходимые для заполнения раздела 4 отсутствуют. Сведения необходимые для заполнения раздела 4.1 отсутствуют. Сведения необходимые для заполнения раздела 4.2 отсутствуют. Бондаренко Андрей Михайлович
Получатель выписки:	

Государственный регистратор	полное наименование должности	подпись	инициалы, фамилия

М.П.

Выписка из Единого государственного реестра недвижимости об объекте недвижимости  
Сведения о зарегистрированных правах

<b>Земельный участок</b>	
Лист № _____ Раздела 2	Всего листов выписки _____
31.08.2018 № 99/2018/157185012	
Кадастровый номер: 91:01:042/01:223	
1. Правообладатель (правообладатели):	1.1. Яворская Яна Сергеевна
2. Вид, номер и дата государственной регистрации права:	2.1. Собственность, №91:01:042/01:223-91/001/2017-2 от 09.06.2017
3. Ограничение права и образование объекта недвижимости:	не зарегистрировано
4. Договоры участия в долевом строительстве:	данные отсутствуют
5. Заявленные в суд/арбитраже права требования:	данные отсутствуют
6. Сведения о возращении в отчуждении зарегистрированного права:	данные отсутствуют
7. Сведения о наличии решения об отчуждении объекта недвижимости для государственных и муниципальных нужд:	данные отсутствуют
8. Сведения о невозможности государственной регистрации без личного участия правообладателя или его законного представителя:	данные отсутствуют
9. Правомогущие и сведения о наличии пасту выписки, но не расконтурных земельных и сведений о проведении государственной регистрации права (перехода, прекращения права), образовании права или обременения объекта недвижимости, сведения в отношении объекта недвижимости:	данные отсутствуют
10. Ограничения права без необходимого в силу закона согласия третьего лица, органа:	данные отсутствуют
11. Сведения о невозможности государственной регистрации перехода, прекращения, ограничения права на земельный участок из земель сельскохозяйственного назначения:	данные отсутствуют

Государственный регистратор	полное наименование должности	подпись	инициалы, фамилия

М.П.



Выписка из Единого государственного реестра недвижимости об объекте недвижимости  
Сведения о характеристиках объекта недвижимости

Жилая недвижимость

Лист № \_\_\_\_\_ Раздела 1 \_\_\_\_\_ Всего листов раздела 1: \_\_\_\_\_ Всего листов выписки: \_\_\_\_\_

31.08.2018 № 99/2018/157186/02

Кадастровый номер: 91:01:042001:238

Категория земель:	Категория не установлена
Вид разрешенного использования:	для строительства и обслуживания жилого дома, жилищных построек и сооружений (при садовом участке)
Сведения о кадастровом назначении:	данные отсутствуют
Сведения о лесных участках и об иных природных объектах, расположенных в пределах земельного участка:	данные отсутствуют
Сведения о том, что земельный участок полностью или частично расположен в границах зон с особыми условиями использования территории или территории объекта культурного наследия:	данные отсутствуют
Сведения о том, что земельный участок расположен в границах особой экономической зоны, территории опережающего социально-экономического развития, зоны территориального развития в Российской Федерации, иной зоны:	данные отсутствуют
Сведения о том, что земельный участок расположен в границах особой охраняемой природной территории, охотничьих угодий, лесничества, лесопарков:	данные отсутствуют
Сведения о результатах проведения государственного земельного надзора:	данные отсутствуют
Сведения о расположении земельного участка в границах территории, в отношении которой утверждены проекты развития территории:	данные отсутствуют

Государственный регистратор \_\_\_\_\_ подпись \_\_\_\_\_

ФГИС ЕГРН \_\_\_\_\_ инициалы, фамилия \_\_\_\_\_

М.П.

Выписка из Единого государственного реестра недвижимости об объекте недвижимости  
Сведения о характеристиках объекта недвижимости

Жилая недвижимость

Лист № \_\_\_\_\_ Раздела 1 \_\_\_\_\_ Всего листов раздела 1: \_\_\_\_\_ Всего листов выписки: \_\_\_\_\_

31.08.2018 № 99/2018/157186/02

Кадастровый номер: 91:01:042001:238

На основании запроса от 30.08.2018 г., поступившего на рассмотрение 31.08.2018 г., сообщая, что согласно записи Единого государственного реестра недвижимости

Номер кадастрового квартала:	91:01:042001
Дата приема в кадастровый номер:	29.09.2009
Ранее присвоенный государственный учетный номер:	Кадастровый номер: 8536590700420010083
Адрес:	г. Севастополь, с. Орлянок, ул. Интернациональная, 28
Площадь:	801 кв. м
Кадастровая стоимость, руб.:	737360,55
Кадастровые номера расположенных в пределах земельного участка объектов недвижимости:	данные отсутствуют
Кадастровые номера объектов недвижимости, из которых образован объект недвижимости:	данные отсутствуют
Кадастровые номера образованных объектов недвижимости:	данные отсутствуют
Сведения о включении объекта недвижимости в состав предприятия как юридического лица:	данные отсутствуют

Государственный регистратор \_\_\_\_\_ подпись \_\_\_\_\_

ФГИС ЕГРН \_\_\_\_\_ инициалы, фамилия \_\_\_\_\_

М.П.

Выписка из Единого государственного реестра недвижимости об объекте недвижимости  
Сведения о зарегистрированных объектах недвижимости

<b>Земельный участок</b>	
Лист №: _____	Всего листов выписки: _____
31.08.2018 № 99/2018/157186052	Всего разделов: _____
Кадастровый номер: 91:01:042/01:238	
Условный номер земельного участка:	данные отсутствуют
Сведения о принятии акта (или) заключения договора, предусматривающего предоставление в соответствии с земельным законодательством исполнительным органом государственной власти или органом местного самоуправления, осуществляющим функции, в том числе, в осуществлении государственной власти, полномочиями по управлению имуществом государственного или муниципального имущества земельного участка для строительства и/или использования для предоставления земельного участка или иного объекта недвижимого имущества, в том числе, для размещения и/или использования объектов недвижимости, требующих использования для нужд государственного или муниципального использования:	данные отсутствуют
Сведения о том, что земельный участок или земельные участки образованы на основании решения об отчуждении земельного участка и (или) распоряжении на нем объекта недвижимости для государственных или муниципальных нужд:	данные отсутствуют
Сведения о том, что земельный участок образован из земель или земельного участка, государственная собственность на которые не разграничена:	данные отсутствуют
Сведения о наличии земельного спора о местоположении границ земельного участка:	данные отсутствуют
Статус земли об объекте недвижимости:	Сведения об объекте недвижимости имеют статус "актуальные, ранее учтенные"
Особые отметки:	Правильно земельному участку не установлены требования земельного законодательства. Сведения необходимы для заполнения раздела 3.1 отсутствуют. Сведения необходимые для заполнения раздела 4 отсутствуют. Сведения необходимые для заполнения раздела 4.1 отсутствуют. Сведения необходимые для заполнения раздела 4.2 отсутствуют. Бондаренко Андрей Михайлович
Получатель выписки:	
Государственный регистратор	ФГИС ЕПРН
полное наименование должности	
подпись	
М.П.	
инициалы, фамилия	

Выписка из Единого государственного реестра недвижимости об объекте недвижимости  
Сведения о зарегистрированных правах

<b>Земельный участок</b>	
Лист №: _____	Всего листов выписки: _____
31.08.2018 № 99/2018/157186052	Всего разделов: _____
Кадастровый номер: 91:01:042/01:238	
1. Правообладатель (правообладатели):	1.1 Дукин Станислав Анатольевич
2. Вид, номер и дата государственной регистрации права:	2.1 Собственность, №91-01/001-01/001/23/2016-7972 от 08/09/2016
3. Ограничение права и образование объекта недвижимости:	не зарегистрировано
4. Договоры участия в долевом строительстве:	данные отсутствуют
5. Заявленные в судебном порядке права требования:	данные отсутствуют
6. Сведения о возращении в отчуждении зарегистрированного права:	данные отсутствуют
7. Сведения о наличии решения об отчуждении объекта недвижимости для государственных и муниципальных нужд:	данные отсутствуют
8. Сведения о невозможности государственной регистрации без личного участия правообладателя или его законного представителя:	данные отсутствуют
9. Правомогущие и сведения о наличии пасту выписки, но не раскрытых земельных или сведений о проведении государственной регистрации права (перехода, прекращения права), образовании права или обременения объекта недвижимости, связанных с отчуждением объекта недвижимости:	данные отсутствуют
10. Ограничение права без необходимого в силу закона согласия третьего лица, органа:	данные отсутствуют
11. Сведения о невозможности государственной регистрации перехода, прекращения, ограничения права на земельный участок из земель сельскохозяйственного назначения:	данные отсутствуют
Государственный регистратор	
полное наименование должности	
подпись	
М.П.	
инициалы, фамилия	

**ФГИС ЕГРН**  
на предоставление сведений о факте регистрации права

Выписка из Единого государственного реестра недвижимости об объекте недвижимости  
Сведения о характеристиках объекта недвижимости

На основании запроса от 30.08.2018 г., поступившего на рассмотрение 31.08.2018 г., сообщая, что согласно записи Единого государственного реестра недвижимости

**Жилая недвижимость**

Лист № \_\_\_\_\_ Раздела 1 \_\_\_\_\_ Всего листов выписки: \_\_\_\_\_  
 31.08.2018 № 99/2018/157186210  
 Всего листов раздела 1: \_\_\_\_\_ Всего листов выписки: \_\_\_\_\_  
 Кадастровый номер: 91:01:042001:258

Номер кадастрового квартала:	91:01:042001
Дата приема кадастрового номера:	17.05.2010
Ранее присвоенный государственный учетный номер:	Кадастровый номер: 8536590700420010178
Адрес:	г. Севастополь, с. Орлянок, ул. Перевозчиков, 15
Площадь:	1556 кв. м
Кадастровая стоимость, руб.:	1482375,8
Кадастровые номера расположенных в пределах земельного участка объектов недвижимости:	данные отсутствуют
Кадастровые номера объектов недвижимости, из которых образован объект недвижимости:	данные отсутствуют
Кадастровые номера образованных объектов недвижимости:	данные отсутствуют
Сведения о включении объекта недвижимости в состав предприятия как юридического лица:	данные отсутствуют

Государственный регистратор \_\_\_\_\_ подпись \_\_\_\_\_  
 инициалы, фамилия \_\_\_\_\_

М.П.

**ФГИС ЕГРН**  
на предоставление сведений о факте регистрации права

Выписка из Единого государственного реестра недвижимости об объекте недвижимости  
Сведения о характеристиках объекта недвижимости

На основании запроса от 30.08.2018 г., поступившего на рассмотрение 31.08.2018 г., сообщая, что согласно записи Единого государственного реестра недвижимости

**Жилая недвижимость**

Лист № \_\_\_\_\_ Раздела 1 \_\_\_\_\_ Всего листов выписки: \_\_\_\_\_  
 31.08.2018 № 99/2018/157186210  
 Всего листов раздела 1: \_\_\_\_\_ Всего листов выписки: \_\_\_\_\_  
 Кадастровый номер: 91:01:042001:258

Категория земель:	Категория не установлена
Вид разрешенного использования:	для строительства и обслуживания жилого дома, хозяйственных построек и сооружений (при кадастровом учете)
Сведения о кадастровом назначении:	данные отсутствуют
Сведения о лесных водных объектах и об иных природных объектах, расположенных в пределах земельного участка:	данные отсутствуют
Сведения о том, что земельный участок полностью или частично расположен в границах зон с особыми условиями использования территории или территории объекта культурного наследия:	данные отсутствуют
Сведения о том, что земельный участок расположен в границах особой экономической зоны, территории опережающего социально-экономического развития, зоны территориального развития в Российской Федерации, иной зоны:	данные отсутствуют
Сведения о том, что земельный участок расположен в границах особой охраняемой природной территории, объектов угодий, лесничества, лесопарков:	данные отсутствуют
Сведения о результатах проведения государственного земельного надзора:	данные отсутствуют
Сведения о расположении земельного участка в границах территории, в отношении которой утверждены проекты развития территории:	данные отсутствуют

Государственный регистратор \_\_\_\_\_ подпись \_\_\_\_\_  
 инициалы, фамилия \_\_\_\_\_

М.П.

Выписка из Единого государственного реестра недвижимости об объекте недвижимости  
Сведения о характеристиках объекта недвижимости

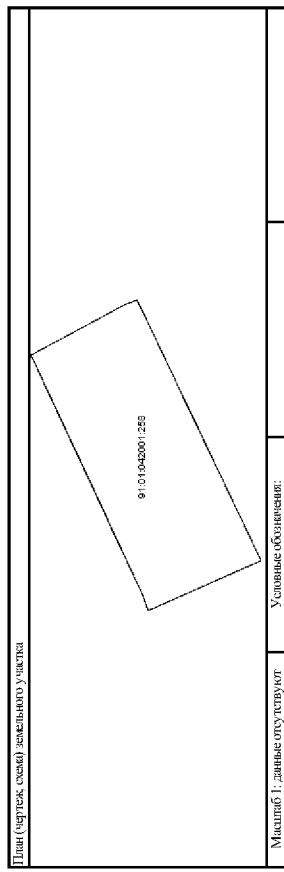
Земельный участок	
Лист № _____	Всего листов выписки _____
31.08.2018 № 99/2018/157186210	Всего разделов: _____
Кадастровый номер: _____	91:01:04201:258

Условный номер земельного участка:	данные отсутствуют
Сведения о принятии акта (или) заключения договора, предусмотренного законодательством в соответствии с земельным законодательством исполнительных органов государственной власти или органов местного самоуправления, находящихся в государственной или муниципальной собственности земельного участка для строительства недвижимого имущества или иного недвижимого имущества, подлежащего использованию или иному целевому использованию:	данные отсутствуют
Сведения о том, что земельный участок или земельные участки образованы на основании решения об отчуждении земельного участка и (или) расположенного на нем объекта недвижимости для государственных или муниципальных нужд:	данные отсутствуют
Сведения о том, что земельный участок образован из земель или земельного участка, государственная собственность на которые не разграничена:	данные отсутствуют
Сведения о наличии земельного спора о местоположении границ земельного участка:	данные отсутствуют
Статус записи об объекте недвижимости:	Сведения об объекте недвижимости имеют статус "актуальные, ранее учтенные"
Общие отметки:	Правиль: земельный участок не установлен в соответствии с требованиями земельного законодательства. Сведения необходимы для заполнения раздела 2 отсутствуют. Сведения необходимы для заполнения раздела 3.1 отсутствуют. Бондаренко Андрей Михайлович

Государственный регистратор	подпись	инициалы, фамилия
М.П.		

Выписка из Единого государственного реестра недвижимости об объекте недвижимости  
Описание местоположения земельного участка

Земельный участок	
Лист № _____	Всего листов выписки _____
31.08.2018 № 99/2018/157186210	Всего разделов: _____
Кадастровый номер: _____	91:01:04201:258



Масштаб 1: данные отсутствуют	Условные обозначения:
Государственный регистратор	
полное наименование должности	
М.П.	

ФГИС ЕПРН	инициалы, фамилия
-----------	-------------------

Выписка из Единого государственного реестра недвижимости об объекте недвижимости

Сведения о характеристиках объекта недвижимости

На основании запроса от 30.08.2018 г., поступившего на рассмотрение 31.08.2018 г., сообщая, что согласно записи Единого государственного реестра недвижимости

<b>Жилая недвижимость</b>	
Лист № _____ Раздела 1 _____	Всего листов выписки: _____
31.08.2018 № 99/2018/157186272	
Кадастровый номер: 91:01:042001:367	
Номер кадастрового квартала:	91:01:042001
Дата приема в кадастровый номер:	13.01.2007
Ранее присвоенный государственный учетный номер:	Кадастровый номер: 8536590700420010049
Адрес:	г. Севастополь, с. Орляны, ул. Интернациональная, д.21
Площадь:	818 кв. м
Кадастровый стоимость, руб.:	755009,9
Кадастровые номера расположенных в пределах земельного участка объектов недвижимости:	данные отсутствуют
Кадастровые номера объектов недвижимости, из которых образован объект недвижимости:	данные отсутствуют
Кадастровые номера образованных объектов недвижимости:	данные отсутствуют
Сведения о включении объекта недвижимости в состав предприятия как юридического лица:	
Государственный регистратор	ФГИС ЕГРН
полное наименование должности	подпись
	инициалы, фамилия

М.П.

Выписка из Единого государственного реестра недвижимости об объекте недвижимости

Сведения о характеристиках объекта недвижимости

Жилая недвижимость

Сведения о характеристиках объекта недвижимости

На основании запроса от 30.08.2018 г., поступившего на рассмотрение 31.08.2018 г., сообщая, что согласно записи Единого государственного реестра недвижимости

<b>Жилая недвижимость</b>	
Лист № _____ Раздела 1 _____	Всего листов выписки: _____
31.08.2018 № 99/2018/157186272	
Кадастровый номер: 91:01:042001:367	
Категория земель:	Земли населенных пунктов
Вид разрешенного использования:	Для строительства и обслуживания жилого дома, хозяйственных построек и сооружений (присоединяемый участок)
Сведения о кадастровом назначении:	данные отсутствуют
Сведения о лесных водных объектах и об иных природных объектах, расположенных в пределах земельного участка:	данные отсутствуют
Сведения о том, что земельный участок полностью или частично расположен в границах зон с особыми условиями использования территории или территории объекта культурного наследия:	данные отсутствуют
Сведения о том, что земельный участок расположен в границах особой экономической зоны, территории опережающего социально-экономического развития, зоны территориального развития в Российской Федерации, иной зоны:	данные отсутствуют
Сведения о том, что земельный участок расположен в границах особой охраняемой природной территории, охотничьих угодий, лесничества, лесопарков:	данные отсутствуют
Сведения о результатах проведения государственного земельного надзора:	данные отсутствуют
Сведения о расположении земельного участка в границах территории, в отношении которой утвержден проект развития территории:	данные отсутствуют
Государственный регистратор	ФГИС ЕГРН
полное наименование должности	подпись
	инициалы, фамилия

М.П.

Выписка из Единого государственного реестра недвижимости об объекте недвижимости  
Сведения о зарегистрированных объектах недвижимости

<b>Земельный участок</b>	
Лист №: _____	Всего листов выписки: _____
31.08.2018 № 99/2018/157186272	Всего разделов: _____
Кадастровый номер: 91:01:042/01:367	
Условный номер земельного участка:	данные отсутствуют
Сведения о принятии акта (или) заключения договора, предусматривающего предоставление в соответствии с земельным законодательством исполнительным органом государственной власти или органом местного самоуправления полномочия осуществлять в государственной или муниципальной собственности земельного участка для строительства жилого дома с обязательным использованием или жилого дома коммерческого использования:	данные отсутствуют
Сведения о том, что земельный участок или земельные участки образованы на основании решения об отчуждении земельного участка и (или) расположенного на нем объекта недвижимости для государственных или муниципальных нужд:	данные отсутствуют
Сведения о том, что земельный участок образован из земель или земельного участка, государственная собственность на которые не разграничена:	данные отсутствуют
Сведения о наличии земельного спора о местоположении границ земельного участка:	данные отсутствуют
Статус земли об объекте недвижимости:	Сведения об объекте недвижимости имеют статус "актуальные, ранее учтенные"
Особые отметки:	Правил земельного участка не установлено в соответствии с требованиями земельного законодательства. Сведения необходимые для заполнения раздела 3.1 отсутствуют. Сведения необходимые для заполнения раздела 4 отсутствуют. Сведения необходимые для заполнения раздела 4.1 отсутствуют. Сведения необходимые для заполнения раздела 4.2 отсутствуют. Бондаренко Андрей Михайлович
Получатель выписки:	
Государственный регистратор	полное наименование должности
	подпись
	ФГИС ЕПРН
	инициалы, фамилия

М.П.

Выписка из Единого государственного реестра недвижимости об объекте недвижимости  
Сведения о зарегистрированных правах

<b>Земельный участок</b>	
Лист №: _____	Всего листов выписки: _____
31.08.2018 № 99/2018/157186272	Всего разделов: _____
Кадастровый номер: 91:01:042/01:367	
1. Правообладатель (правообладатели):	1.1 Фриновская Лянура Мустифовна
2. Вид, номер и дата государственной регистрации права:	2.1 Собственность, №91:01:042/01:367-91/001/2017-3 от 19.06.2017
3. Ограничение права и образование объекта недвижимости:	не зарегистрировано
4. Договоры участия в долевом строительстве:	данные отсутствуют
5. Заявленные в суд/арбитражном порядке права требования:	данные отсутствуют
6. Сведения о возращении в отчуждении зарегистрированного права:	данные отсутствуют
7. Сведения о наличии решения об отчуждении объекта недвижимости для государственных и муниципальных нужд:	данные отсутствуют
8. Сведения о невозможности государственной регистрации без личного участия правообладателя или его законного представителя:	данные отсутствуют
9. Правомогущие и сведения о наличии пасту выписки, но не раскрытых земельных или сведений о проведении государственной регистрации права (перехода, прекращения права), образовании права или обременения объекта недвижимости, ссылки в отношении объекта недвижимости:	данные отсутствуют
10. Ограничение права без необходимого в силу закона согласия третьего лица, органа:	данные отсутствуют
11. Сведения о невозможности государственной регистрации перехода, прекращения, ограничения права на земельный участок из земель сельскохозяйственного назначения:	данные отсутствуют
Государственный регистратор	полное наименование должности
	подпись
	ФГИС ЕПРН
	инициалы, фамилия

М.П.

Выписка из Единого государственного реестра недвижимости об объекте недвижимости

Сведения о характеристиках объекта недвижимости

На основании запроса от 30.08.2018 г., поступившего на рассмотрение 31.08.2018 г., сообщая, что согласно записи Единого государственного реестра недвижимости:

<b>Жилая недвижимость</b>	
Лист № _____ Раздела 1 _____	Всего листов выписки: _____
31.08.2018 № 99/2018/157186098	
Кадастровый номер: 91:01:042001:434	
Номер кадастрового квартала:	91:01:042001
Дата приема кадастрового номера:	07.02.2018
Ранее присвоенный государственный учетный номер:	данные отсутствуют
Адрес:	Республика Федерация, г. Севастополь, с. Орлянов, ул. Интернациональная
Площадь:	421 +/- 7.18 кв. м
Кадастровая стоимость, руб.:	387551.55
Кадастровые номера расположенных в пределах земельного участка объектов недвижимости:	91:01:042001:419
Кадастровые номера объектов недвижимости, из которых образован объект недвижимости:	91:01:042001:361
Кадастровые номера образованных объектов недвижимости:	данные отсутствуют
Сведения о включении объекта недвижимости в состав предприятия как юридического комплекса:	
Государственный регистратор	ФГИС ЕГРН
полное наименование должности	подпись
	инициалы, фамилия

М.П.

Сведения о характеристиках объекта недвижимости

<b>Жилая недвижимость</b>	
Лист № _____ Раздела 1 _____	Всего листов выписки: _____
31.08.2018 № 99/2018/157186098	
Кадастровый номер: 91:01:042001:434	
Категория земель:	Земли населенных пунктов
Вид разрешенного использования:	Для строительства и обслуживания жилого дома, хозяйственных построек и сооружений (присоединенный участок)
Сведения о кадастровом инженере:	Сергеевко Максим Андреевич №37-11-2
Сведения о леске водных объектов и об иных природных объектах, расположенных в пределах земельного участка:	данные отсутствуют
Сведения о том, что земельный участок полностью или частично расположен в границах зоны с особыми условиями использования территории или территории объекта культурного наследия:	данные отсутствуют
Сведения о том, что земельный участок расположен в границах особой экономической зоны, территории опережающего социально-экономического развития, зоны территориального развития в Российской Федерации, иной зоны:	данные отсутствуют
Сведения о том, что земельный участок расположен в границах особо охраняемой природной территории, охотничьих угодий, лесничества, лесопарков:	данные отсутствуют
Сведения о результатах проведения государственного земельного надзора:	данные отсутствуют
Сведения о расположении земельного участка в границах территории, в отношении которой утвержден проект развития территории:	данные отсутствуют

Государственный регистратор	ФГИС ЕГРН
полное наименование должности	подпись
	инициалы, фамилия

М.П.

Выписка из Единого государственного реестра недвижимости об объекте недвижимости  
Сведения о зарегистрированных объектах недвижимости

<b>Земельный участок</b>	
Лист №: _____	Всего листов выписки: _____
31.08.2018 № 99/2018/157186098	Всего разделов: _____
Кадастровый номер: _____	91:01:042/01:434
Условный номер земельного участка: _____	
Сведения о принятии акта (или) заключения договора, предусматривающего предоставление в соответствии с земельным законодательством исполнительным органом государственной власти или органом местного самоуправления, осуществляющим функции, в том числе, для муниципальной собственности земельного участка для строительства нецелевого дома социального использования или нецелевого дома коммерческого использования: _____	
Сведения о том, что земельный участок или земельные участки образованы на основании решения об отчуждении земельного участка и (или) расположенного на нем объекта недвижимости для государственных или муниципальных нужд: _____	
Сведения о том, что земельный участок образован из земель или земельного участка, государственная собственность на которые не разграничена: _____	
Сведения о наличии земельного спора о местоположении границ земельного участка: _____	
Статус записи об объекте недвижимости: _____	
Общие отметки: _____	
Получатель выписки: Бондаренко Андрей Михайлович	

Государственный регистратор	полное наименование должности	подпись	инициалы, фамилия
		М.П.	

Выписка из Единого государственного реестра недвижимости об объекте недвижимости  
Сведения о зарегистрированных правах

<b>Земельный участок</b>	
Лист №: _____	Всего листов выписки: _____
31.08.2018 № 99/2018/157186098	Всего разделов: _____
Кадастровый номер: _____	91:01:042/01:434
1. Правообладатель (правообладатели):	
1.1. Бондаренко Дарья Игоревна	
2. Вид, номер и дата государственной регистрации права:	
2.1. Собственность, №91:01:042/01:434-01/001/2018-1 от 07.02.2018	
3. Ограничение права и образование объекта недвижимости:	
не зарегистрировано	
4. Договоры участия в долевом строительстве:	
данные отсутствуют	
5. Заявленные в судебном порядке права требования:	
данные отсутствуют	
6. Сведения о возращении в отчуждении зарегистрированного права:	
данные отсутствуют	
7. Сведения о наличии решения об отчуждении объекта недвижимости для государственных и муниципальных нужд:	
данные отсутствуют	
8. Сведения о невозможности государственной регистрации без личного участия правообладателя или его законного представителя:	
9. Правомогущие и сведения о наличии пасту выписки, но не раскрытых земельных и сведений о проведении государственной регистрации права (перехода, прекращения права), ограничении права или обременения объекта недвижимости, связанных с отчуждением объекта недвижимости:	
данные отсутствуют	
10. Ограничение права без необходимого в силу закона согласия третьего лица, органа:	
данные отсутствуют	
11. Сведения о невозможности государственной регистрации перехода, прекращения, ограничения права на земельный участок из земель сельскохозяйственного назначения:	
данные отсутствуют	

Государственный регистратор	полное наименование должности	подпись	инициалы, фамилия
		М.П.	



***ДОКУМЕНТАЦИЯ  
ПО ПЛАНИРОВКЕ ТЕРРИТОРИИ***

***«ГАЗИФИКАЦИЯ СЕЛ БАЙДАРСКОЙ ДОЛИНЫ, СЕЛО ОРЛИНОЕ  
(НИЗКОЕ ДАВЛЕНИЕ)»***

***ПРОЕКТ МЕЖЕВАНИЯ ТЕРРИТОРИИ  
ОСНОВНАЯ ЧАСТЬ.  
ГРАФИЧЕСКАЯ ЧАСТЬ***

***88ПР-ОК-ПМТ-ОЧ-ГЧ***

***Том 6***

***Симферополь  
2018 год***

**ДОКУМЕНТАЦИЯ  
ПО ПЛАНИРОВКЕ ТЕРРИТОРИИ**

**«ГАЗИФИКАЦИЯ СЕЛ БАЙДАРСКОЙ ДОЛИНЫ, СЕЛО ОРЛИНОЕ  
(НИЗКОЕ ДАВЛЕНИЕ)»**

**ПРОЕКТ МЕЖЕВАНИЯ ТЕРРИТОРИИ  
ОСНОВНАЯ ЧАСТЬ.  
ГРАФИЧЕСКАЯ ЧАСТЬ**

**88ПР-ОК-ПМТ-ОЧ-ГЧ**

**Том 6**

<b>Заказчик:</b>	<i>Департамент Архитектуры и градостроительства города Севастополь</i>
<b>Исполнитель:</b>	<i>ООО «КРТ Система»</i>

*Генеральный директор*

*А.В. Сердюков*

*Технический директор*

*Р.С. Левицкий*

*Главный инженер*

*В.А. Аничкин*

*Симферополь  
2018 год*

Проект межевания территории  
«Газификация сел Байдарской долины, село Орлиное (низкое давление)»

**Состав документации**

Номер тома	Обозначение	Наименование	Примечание
		<b>Проект планировки территории</b>	
1	88ПР-ОК-ППТ-ОЧ-ГЧ	Основная часть проекта планировки. Графическая часть	
2	88ПР-ОК-ППТ-ОЧ-ПЗ	Основная часть проекта планировки территории. Положение о размещении линейного объекта	
3	88ПР-ОК-ППТ-МО-ГЧ	Материалы по обоснованию проекта планировки территории. Графическая часть	
4	88ПР-ОК-ППТ-МО-ПЗ	Материалы по обоснованию проекта планировки территории. Пояснительная записка	
		<b>Проект межевания территории</b>	
5	88ПР-ОК-ПМТ-ОЧ-ПЗ	Основная часть проекта межевания территории. Пояснительная записка.	
6	88ПР-ОК-ПМТ-ОЧ-ГЧ	Основная часть проекта межевания территории. Графическая часть. Чертеж межевания территории.	
7	88ПР-ОК-ПМТ-МО-ГЧ	Материалы по обоснованию проекта межевания территории. Графическая часть	

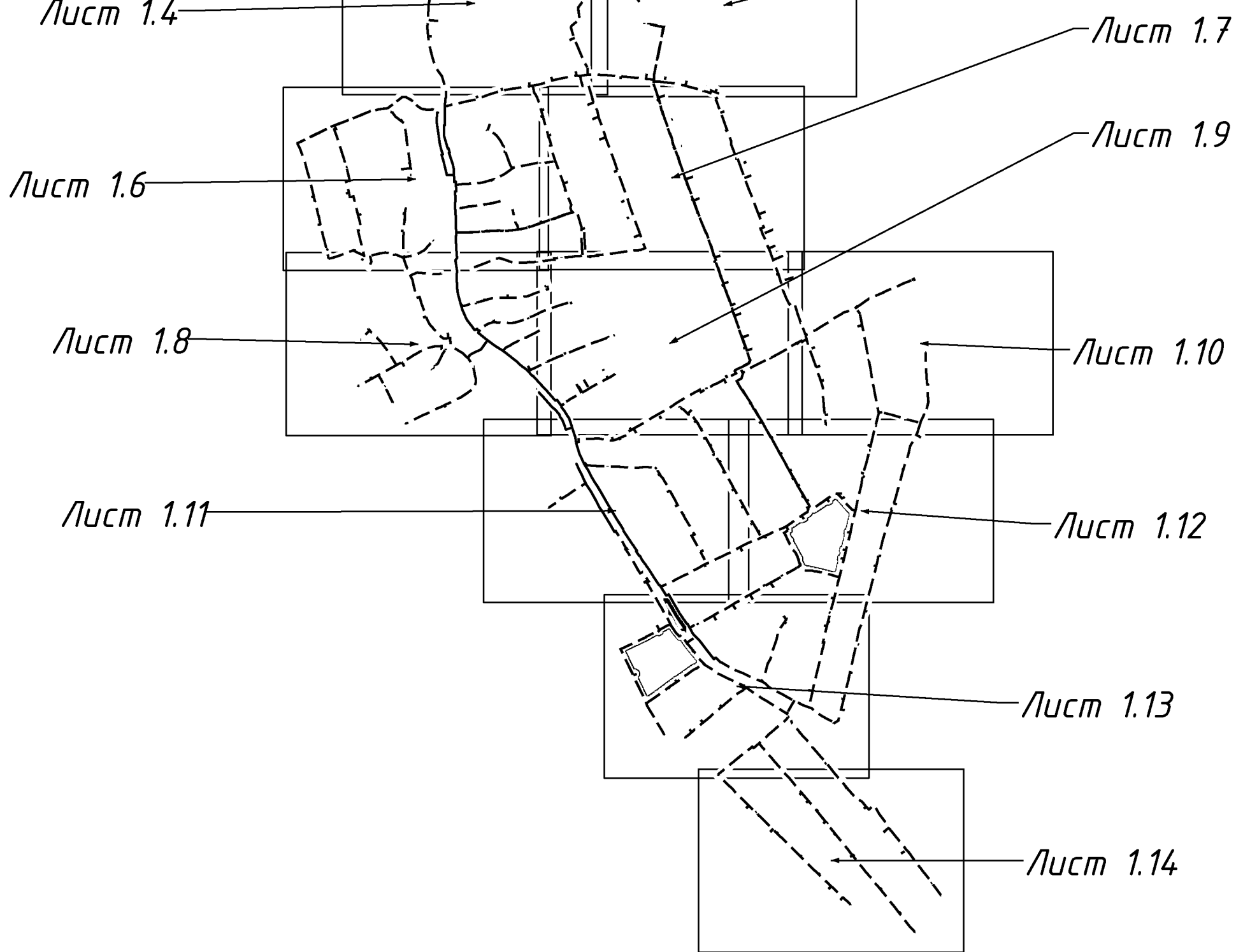
						88ПР-ОК-ПМТ-ОЧ					
Изм.	Кол.уч	Лист	№док	Подп.	Дата	Состав проекта		Стадия	Лист	Листов	
Рук.проекта					08.18			П	1	1	
Разработал					08.18			ООО «КРТ Система»			
Проверил					08.18						
Н. контр.					08.18						

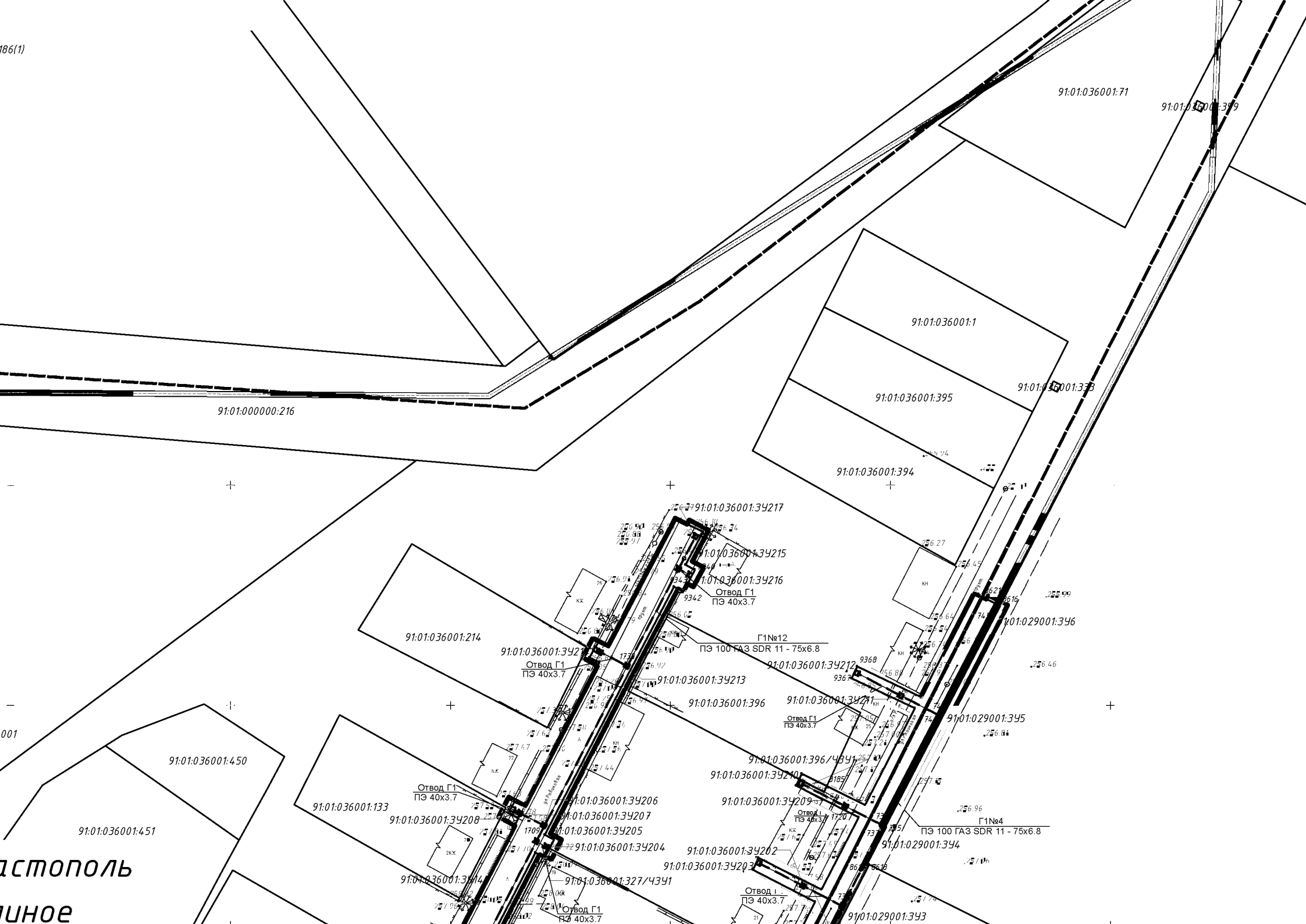
Проект межевания территории  
«Газификация сел Байдарской долины, село Орлиное (низкое давление)»

**Содержание**

№ п/п	Наименование	№ стр.
<b>Проект межевания территории. Основная часть. Графическая часть.</b>		
1	Чертеж межевания территории. М 1:1000	5

Изм.	Кол.уч	Лист	№док	Подп.	Дата	88ПР-ОК-ПМТ-ОЧ-ГЧ			
Рук.проекта					08.18	Содержание	Стадия	Лист	Листов
Разработал					08.18		П	1	1
Проверил					08.18		ООО «КРТ Система»		
Н. контр.					08.18				





91:01:036001:71

91:01:036001:379

91:01:000000:216

91:01:036001:1

91:01:036001:395

91:01:036001:378

91:01:036001:394

91:01:036001:39217

91:01:036001:39215

91:01:036001:39216

Отвод Г1  
ПЭ 40x3.7

Г1№12  
ПЭ 100 ГАЗ SDR 11 - 75x6.8

91:01:036001:214

91:01:036001:39218

Отвод Г1  
ПЭ 40x3.7

91:01:036001:39213

91:01:036001:396

91:01:036001:39212

Отвод Г1  
ПЭ 40x3.7

91:01:029001:396

91:01:029001:395

91:01:036001:450

91:01:036001:451

Отвод Г1  
ПЭ 40x3.7

91:01:036001:133

91:01:036001:39208

91:01:036001:39206

91:01:036001:39207

91:01:036001:39205

91:01:036001:39204

91:01:036001:39202

91:01:036001:39203

Г1№4  
ПЭ 100 ГАЗ SDR 11 - 75x6.8

91:01:036001:39214

91:01:036001:327/4391

Отвод Г1  
ПЭ 40x3.7

Отвод Г1  
ПЭ 40x3.7

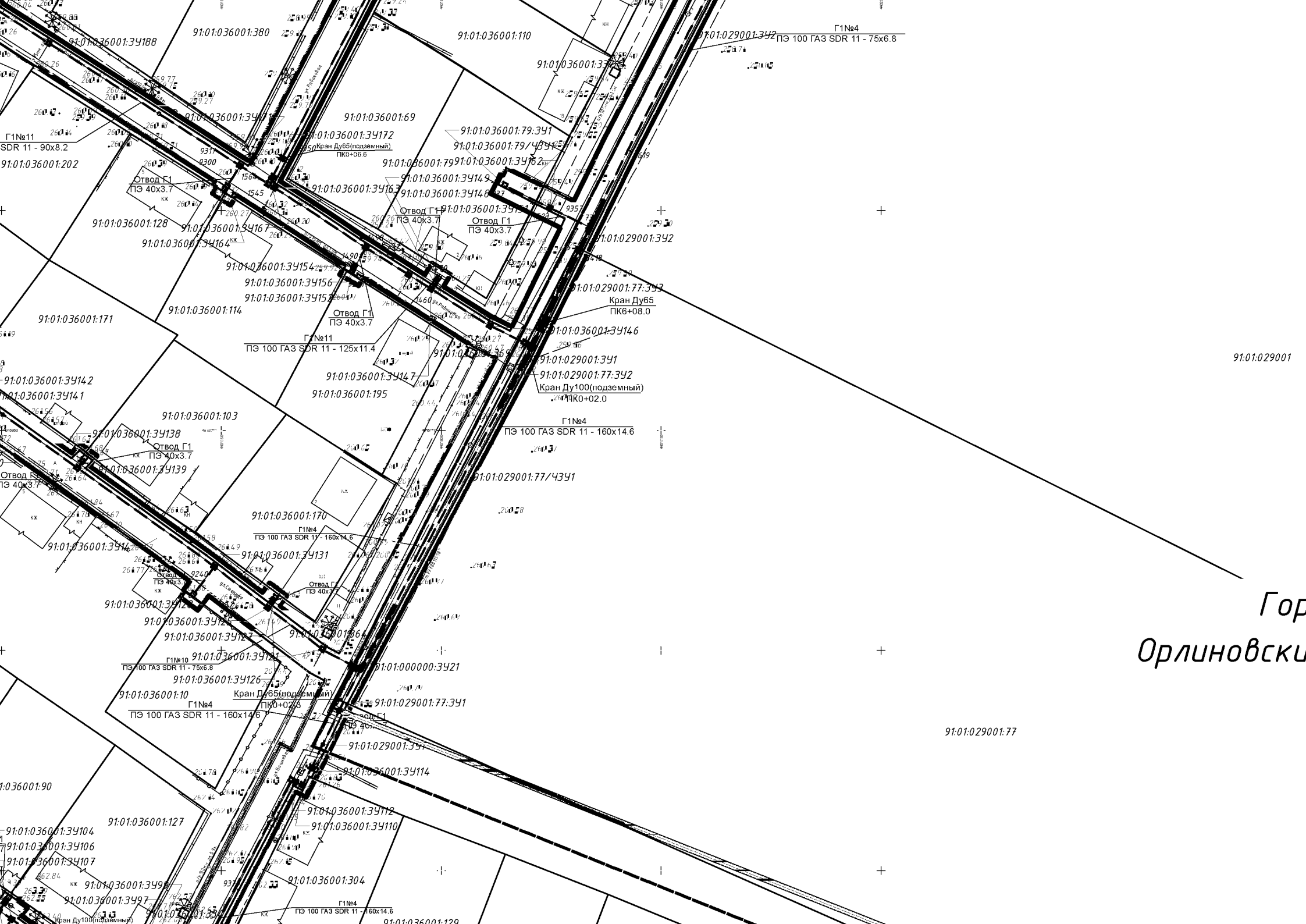
91:01:029001:393

д.стополь

иное

Город Севастополь  
село Орлиное





91:01:029001

Гор  
Орлиновски

91:01:029001:77





Г1№14  
89x4.0

91:01:036001:342

91:01:036001:348

91:01:036001:130

91:01:036001:346

91:01:036001:437

Г1№14  
89x4.0

91:01:036001:3426

91:01:036001:3425

Отвод Г1  
ПЭ 63x5.8

91:01:036001:3424

Г1№13

ПЭ 100 ГАЗ SDR 11 - 75x6.8

Кран Ду80  
ПК0+18.7

91:01:036001:314

91:01:036001:104

91:01:036001:3420

Г1№13  
ПЭ 100 ГАЗ SDR 11 - 160x14.6

91:01:036001:89

91:01:036001:449(1)

91:01:036001:94(1)

91:01:036001:3414

91:01:036001:3413

91:01:000000:3743445

91:01:036001:3411

Отвод Г1  
ПЭ 63x5.8

91:01:036001:345

91:01:036001:3412

91:01:036001:3417

Отвод Г1  
ПЭ 63x5.8

91:01:000000:3743444

91:01:036001:3410

91:01:036001:349

91:01:036001:348

91:01:036001:347

91:01:036001:344

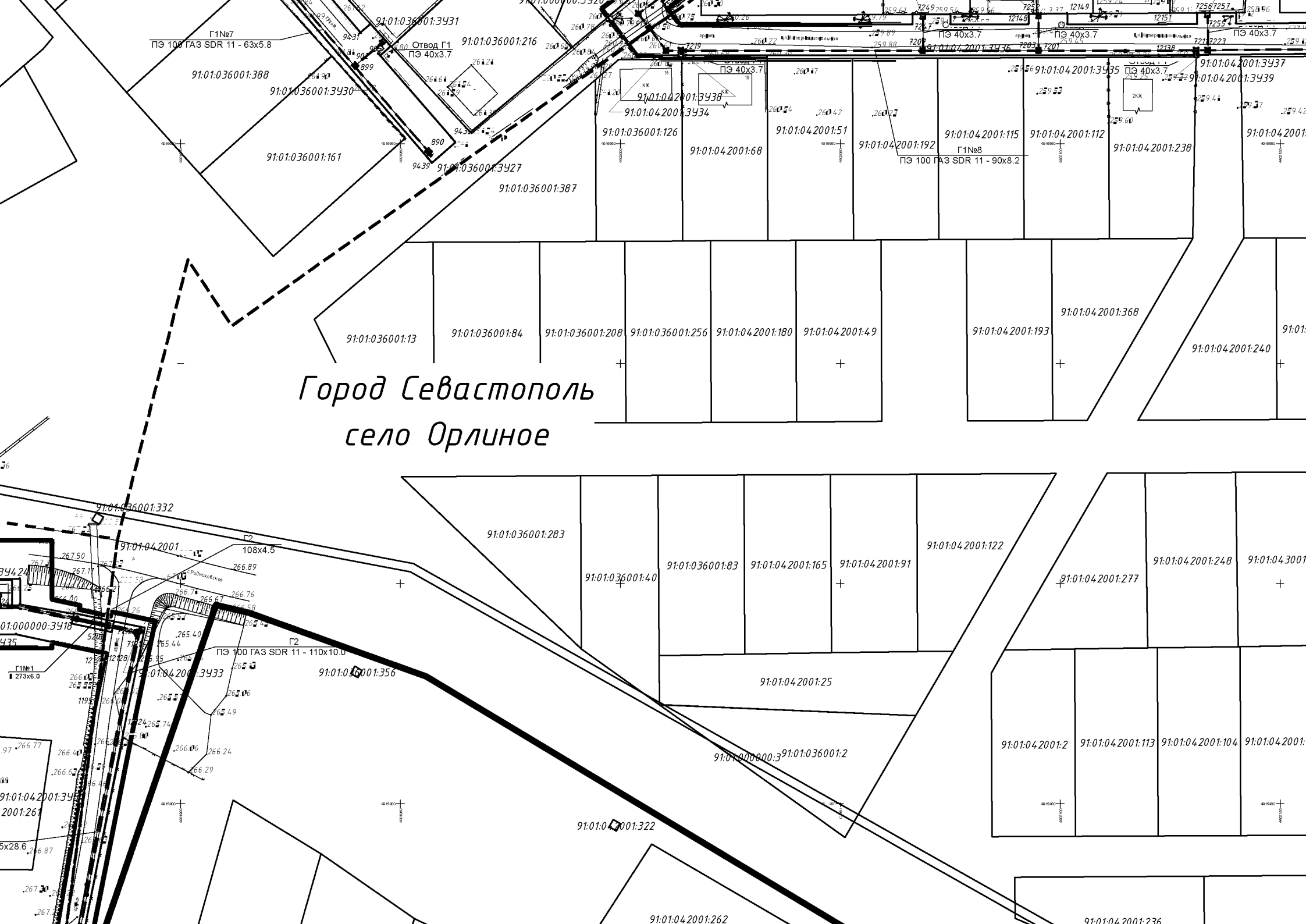
Г1№13  
ПЭ 100 ГАЗ SDR 11 - 160x14.6

91:01:000000:3

91:01:036003:483

91:01:036001:345

91:01:036001:346



Г1№7  
ПЭ 100 ГАЗ SDR 11 - 63x5.8

91:01:036001:3431  
Отвод Г1  
ПЭ 40x3.7

ПЭ 40x3.7

ПЭ 40x3.7

ПЭ 40x3.7

91:01:036001:388

91:01:036001:3430

91:01:036001:216

91:01:042001:3438  
91:01:042001:3434

91:01:042001:3435

91:01:042001:3437  
91:01:042001:3439

91:01:036001:161

91:01:036001:3427

91:01:036001:387

91:01:036001:126

91:01:042001:68

91:01:042001:51

91:01:042001:192

91:01:042001:115

91:01:042001:112

91:01:042001:238

91:01:042001:112

91:01:036001:13

91:01:036001:84

91:01:036001:208

91:01:036001:256

91:01:042001:180

91:01:042001:49

91:01:042001:193

91:01:042001:368

91:01:042001:240

Город Севастополь  
село Орлиное

91:01:036001:332

91:01:042001:3424

108x4.5

91:01:036001:283

91:01:036001:40

91:01:036001:83

91:01:042001:165

91:01:042001:91

91:01:042001:122

91:01:042001:248

91:01:043001:3001

91:01:042001:277

91:000000:3418

Г1№1  
273x6.0

ПЭ 100 ГАЗ SDR 11 - 110x10.0

91:01:036001:356

91:01:042001:25

91:01:000000:391:01:036001:2

91:01:042001:2

91:01:042001:113

91:01:042001:104

91:01:042001:104

91:01:042001:322

91:01:042001:262

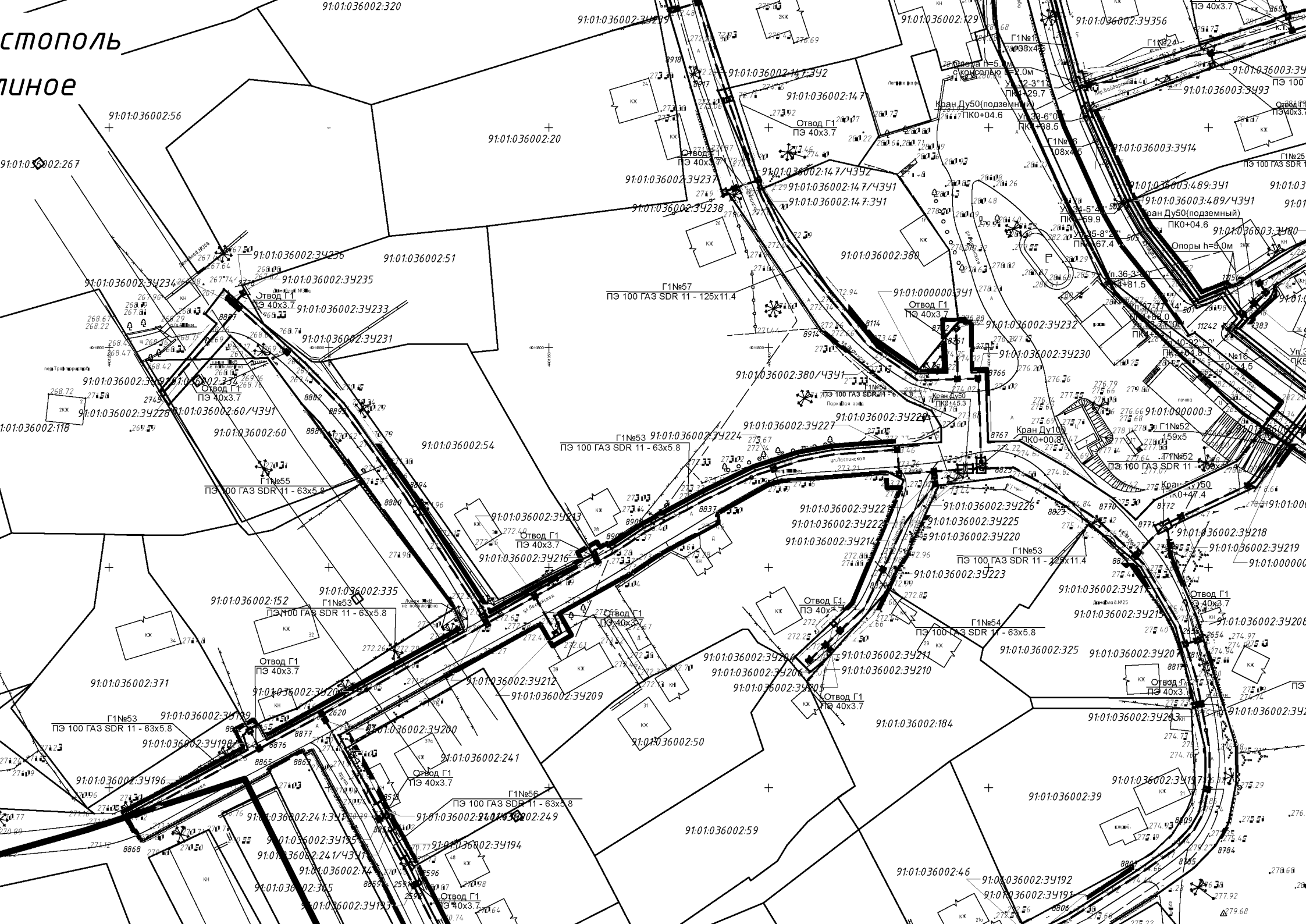
91:01:042001:236

# Город Севастополь село Орлиное





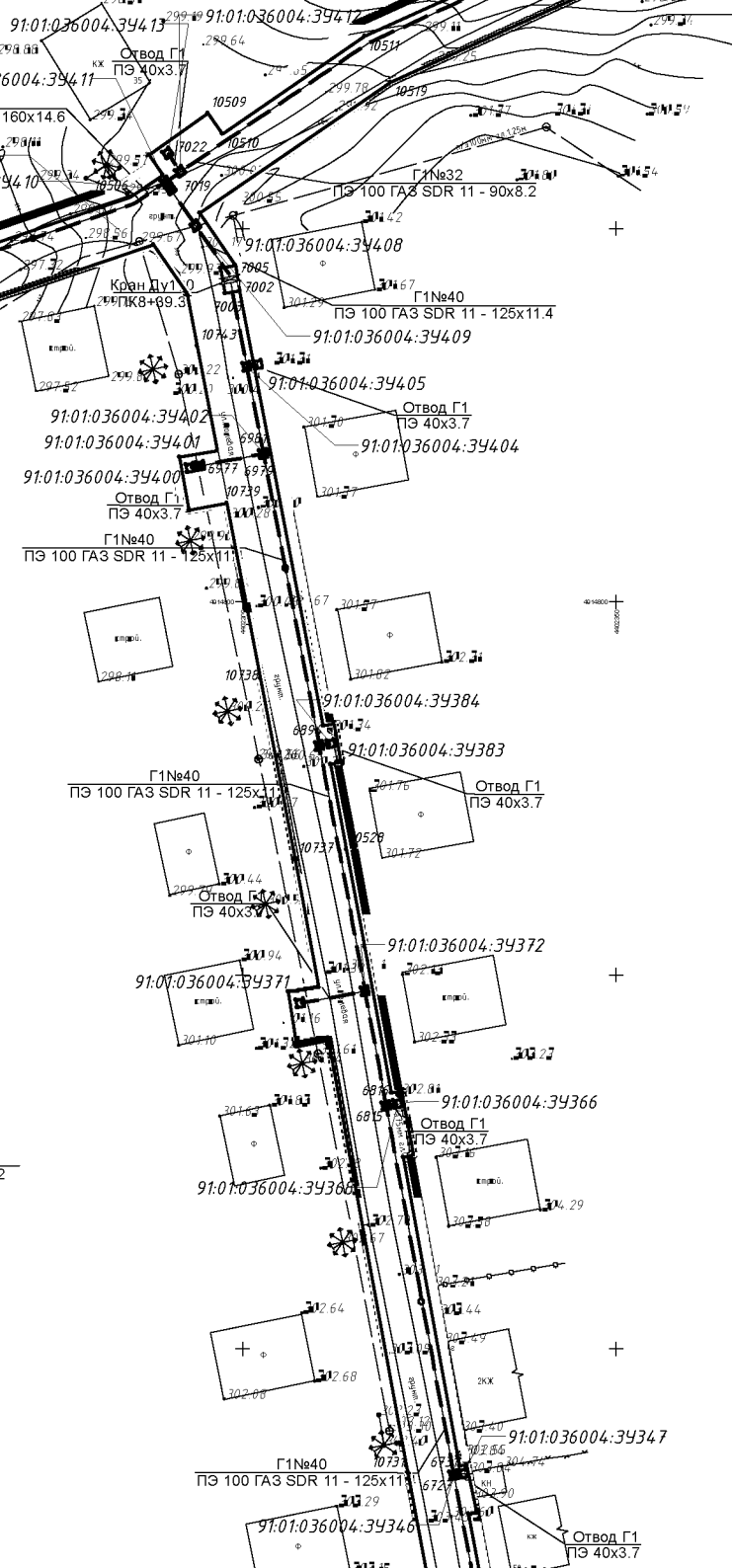
СТОПОЛЬ  
ЛИННОЕ



# Город Севастополь село Орлиное

91:01:036003:379

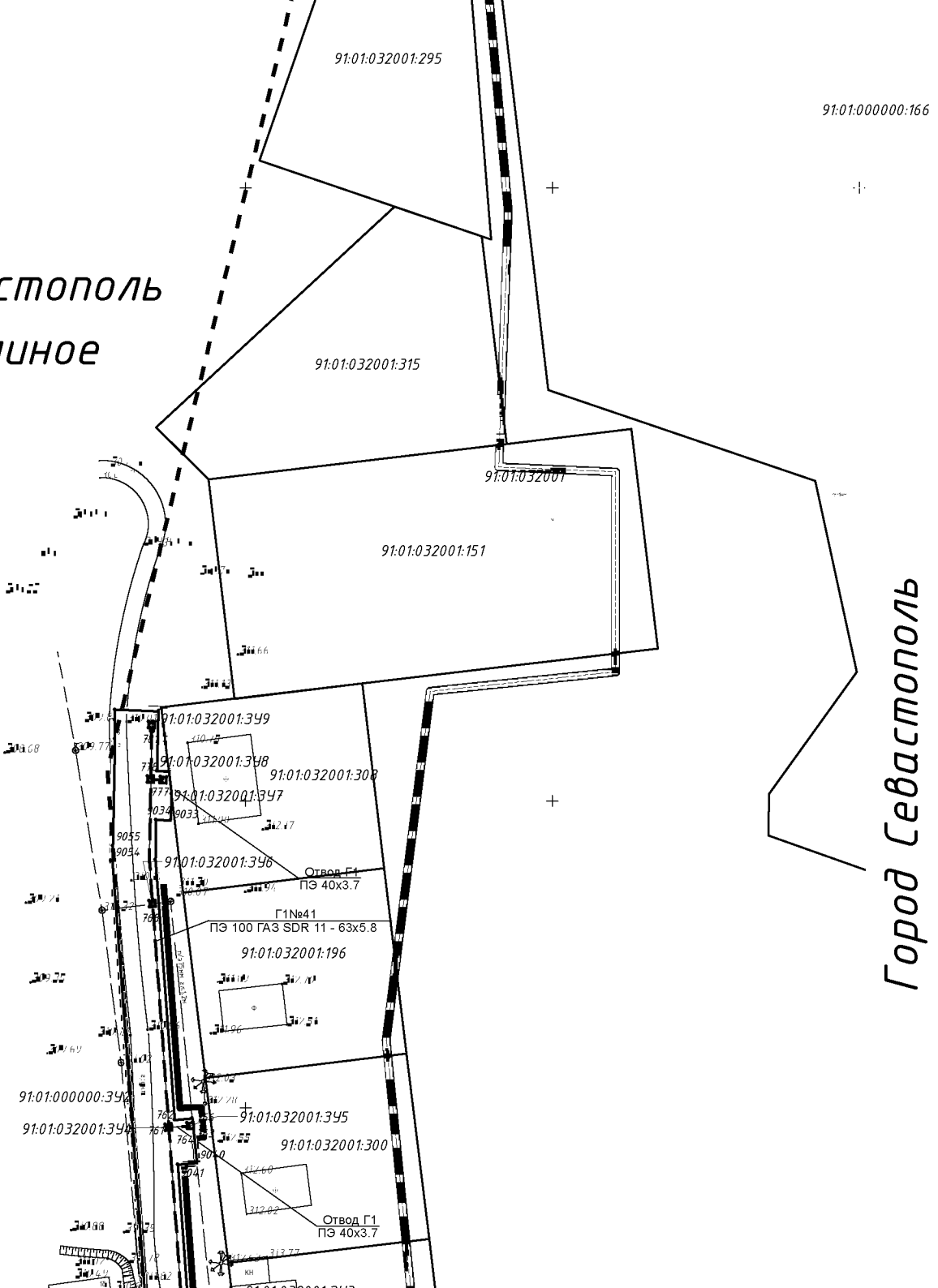




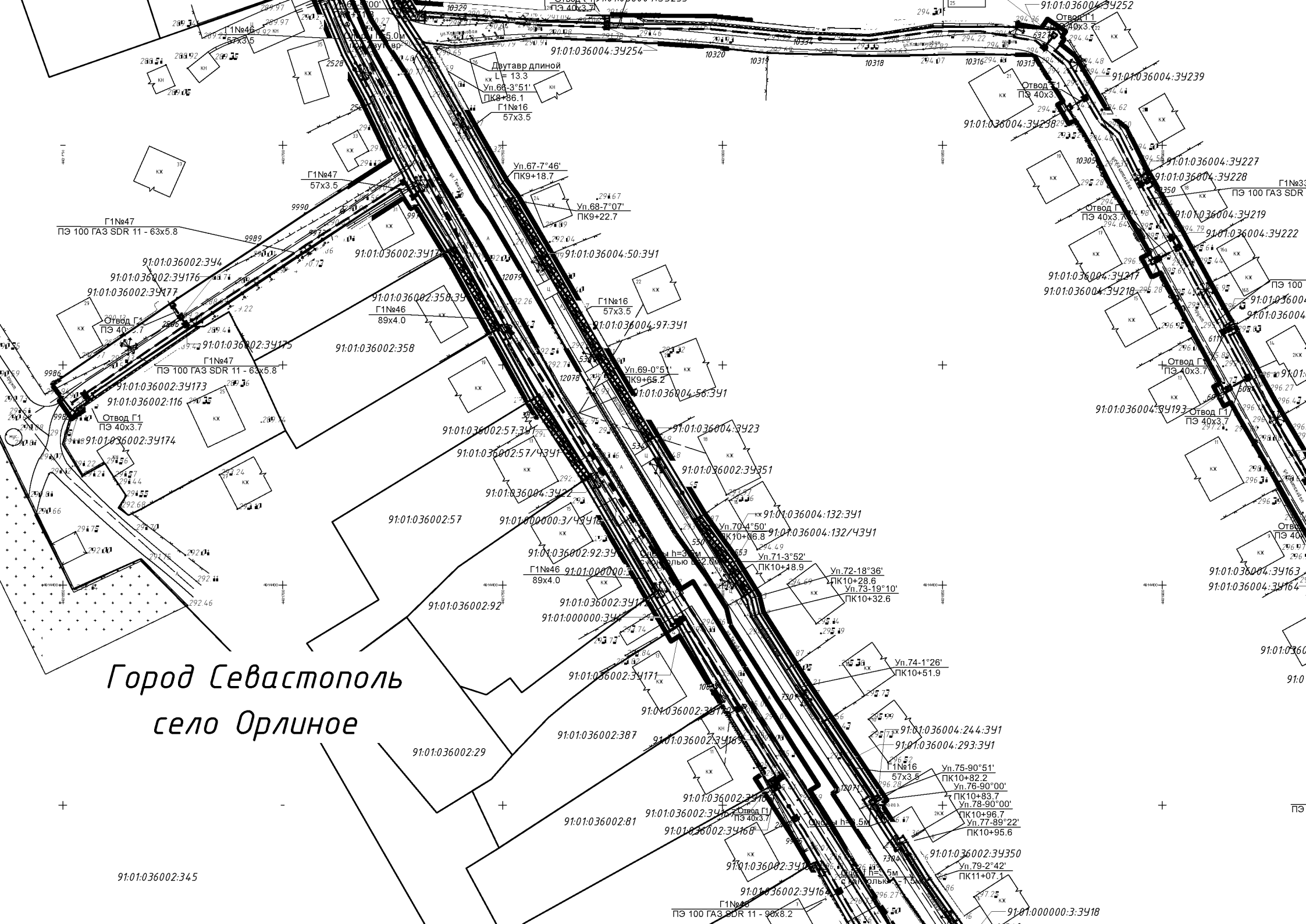
# Город Севастополь

## село Орлиное

91:01:000000:166



Город Севастополь



Город Севастополь  
село Орлиное

91:01:036002:345

Г1№47  
ПЭ 100 ГАЗ SDR 11 - 90x8.2

91:01:000000:3:3918



# Город Севастополь село Орлиное

