



ПРАВИТЕЛЬСТВО СЕВАСТОПОЛЯ

ПОСТАНОВЛЕНИЕ

«09» 08.2019

№ 499-ПП

О внесении изменений в постановление Правительства Севастополя от 23.04.2018 № 248-ПП «Об утверждении проекта планировки территории градостроительной документации «Проект планировки и проект межевания территории улично-дорожной сети и территории общественного пользования»

В соответствии с Градостроительным кодексом Российской Федерации, Уставом города Севастополя, законами города Севастополя от 30.04.2014 № 5-ЗС «О Правительстве Севастополя», от 29.09.2015 № 185-ЗС «О правовых актах города Севастополя» с целью приведения правового акта в соответствие с ч.4 ст.41 Градостроительного кодекса Российской Федерации Правительство Севастополя **постановляет:**

1. Внести в постановление Правительства Севастополя от 23.04.2018 № 248-ПП «Об утверждении проекта планировки территории градостроительной документации «Проект планировки и проект межевания территории улично-дорожной сети и территории общественного пользования» следующие изменения:

1.1. Наименование изложить в следующей редакции:

«Об утверждении документации по планировке территории «Проект планировки и проект межевания территории улично-дорожной сети и территории общественного пользования».

1.2. Пункт 1 изложить в следующей редакции:

«1. Утвердить документацию по планировке территории «Проект планировки и проект межевания территории улично-дорожной сети и территории общественного пользования» (далее – документация по планировке территории) (прилагается).».

1.3. Пункт 2 изложить в следующей редакции:

«2. Департаменту архитектуры и градостроительства города Севастополя (Моложавенко А.П.) при подготовке градостроительных планов земельных участков, согласовании схем расположения земельных участков на кадастровом плане территории и выдаче исходных данных для проектирования объектов капитального строительства руководствоваться красными линиями, установленными в составе документации по планировке территории.».

000401

1.4. В пункте 3 слова «Проекту планировки» заменить словами «документации по планировке территории».

1.5. В пункте 4 слова «Проект планировки» заменить словами «Документация по планировке территории».


1.6. Пункт 6 изложить в следующей редакции:

«6. Контроль за исполнением настоящего постановления возложить на исполняющего обязанности директора Департамента архитектуры и градостроительства города Севастополя Моложавенко А.П. – члена Правительства Севастополя.».

1.7. Приложение изложить в редакции согласно приложению к настоящему постановлению.

2. Настоящее постановление вступает в силу со дня его официального опубликования.

Временно исполняющий обязанности
Губернатора города Севастополя

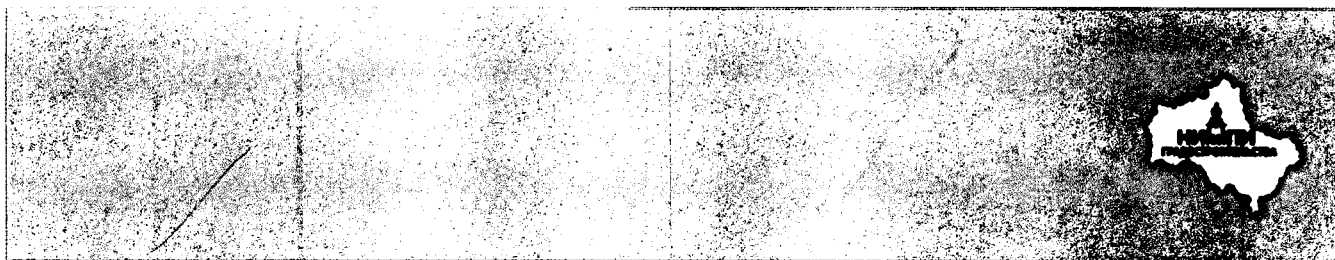


М.В. Развожаев

Приложение
к постановлению
Правительства Севастополя
от 09.08.2019 № 499-ПП

УТВЕРЖДЕНА
постановлением
Правительства Севастополя
от 23.04.2018 № 248-ПП
(в редакции постановления
Правительства Севастополя
от 09.08.2019 № 499-ПП)

Документация по планировке территории
«Проект планировки и проект межевания территории улично-дорожной
сети и территории общественного пользования»



**ОКАЗАНИЕ УСЛУГ ПО РАЗРАБОТКЕ И УТВЕРЖДЕНИЮ
ПРОЕКТА ПЛАНИРОВКИ И ПРОЕКТА МЕЖЕВАНИЯ
УЛИЧНО-ДОРОЖНОЙ СЕТИ
И ТЕРРИТОРИИ ОБЩЕСТВЕННОГО ПОЛЬЗОВАНИЯ**



ПЛАН КРАСНЫХ ЛИНИЙ

Основная (утверждаемая) часть проекта планировки территории

Государственный заказчик:

Департамент архитектуры и градостроительства города Севастополя

Государственное унитарное предприятие Московской области
«Научно-исследовательский и проектный институт градостроительства»
(ГУП МО «НИИПИ градостроительства»)

Главное управление архитектуры и градостроительства Московской области



Государственное унитарное предприятие Московской области
«Научно-исследовательский и проектный институт градостроительства»
(ГУП МО «НИИПИ градостроительства»)

129110, Москва, ул. Гиляровского, д.47, стр.3, тел.: (495) 681-88-18, факс: (495) 681-20-56, www.niipigrad.ru,
e-mail: info@niipi.ru

Государственный заказчик:
Департамент архитектуры и градостроительства
города Севастополя

Государственный контракт
от 08.08.2016 № 01-10/09-2016


**ОКАЗАНИЕ УСЛУГ ПО РАЗРАБОТКЕ И УТВЕРЖДЕНИЮ
ПРОЕКТА ПЛАНИРОВКИ И ПРОЕКТА МЕЖЕВАНИЯ
УЛИЧНО-ДОРОЖНОЙ СЕТИ
И ТЕРРИТОРИИ ОБЩЕСТВЕННОГО ПОЛЬЗОВАНИЯ**

ПЛАН КРАСНЫХ ЛИНИЙ

Основная (утверждаемая) часть проекта планировки территории

Комплексная мастерская транспортных разработок

И. о. генерального директора
Главный архитектор
Главный инженер
Руководитель КМТР
Начальник отдела КЛ МПМиГМ



Д.В. Климов
О.В. Малинова
А.А. Долганов
А.Н. Чуньков
С.В. Крутилин

Архив. № полл
ФИО, подпись и дата
Взамен Арх. №
ФИО, подпись и дата визирувания
Техотделом

Оказание услуг по разработке и утверждению проекта планировки и проекта межевания
улично-дорожной сети и территории общественного пользования
«Основная (утверждаемая) часть проекта планировки территории»

СОСТАВ ПРОЕКТА ПЛАНИРОВКИ ТЕРРИТОРИИ

№ п/п	Состав материалов	Обозначение
1	2	3
1	Основная (утверждаемая) часть проекта планировки территории. «План красных линий». Текстовая часть.	
2	Основная (утверждаемая) часть проекта планировки территории. «План красных линий». Графическая часть. Листы 1.1 – 1.5	ГК № 01-10/09-2016 от 08 августа 2016



ОГЛАВЛЕНИЕ

ВВЕДЕНИЕ	4
1. ПЛАН КРАСНЫХ ЛИНИЙ.....	7
2. ПОЛОЖЕНИЯ ОБ ОЧЕРЕДНОСТИ РАЗВИТИЯ УЛИЧНО-ДОРОЖНОЙ СЕТИ И ТЕРРИТОРИЙ ОБЩЕГО ПОЛЬЗОВАНИЯ ГОРОДА СЕВАСТОПОЛЯ	39
2.1. Перечень объектов развития улично-дорожной сети города Севастополя на первую очередь.....	41
2.2. Перечень транспортных развязок в одном уровне (саморегулируемых кольцевых пересечений) на первую очередь	47
2.3. Перечень подземных и надземных пешеходных переходов на первую очередь	48
2.4. Перечень планируемых объектов развития улично-дорожной сети города Севастополя на вторую очередь.....	49
2.5. Перечень планируемых озелененных территорий общего пользования города Севастополя.....	51
ГРАФИЧЕСКАЯ ЧАСТЬ.....	58
ОСНОВНАЯ (УТВЕРЖДАЕМАЯ) ЧАСТЬ ПРОЕКТА ПЛАНИРОВКИ ТЕРРИТОРИИ....	
ПЛАН КРАСНЫХ ЛИНИЙ.....	



ВВЕДЕНИЕ

Проект планировки территории подготовлен Государственным унитарным предприятием Московской области «Научно-исследовательский и проектный институт градостроительства» при методической поддержке Департамента Архитектуры и Градостроительства города Севастополя.

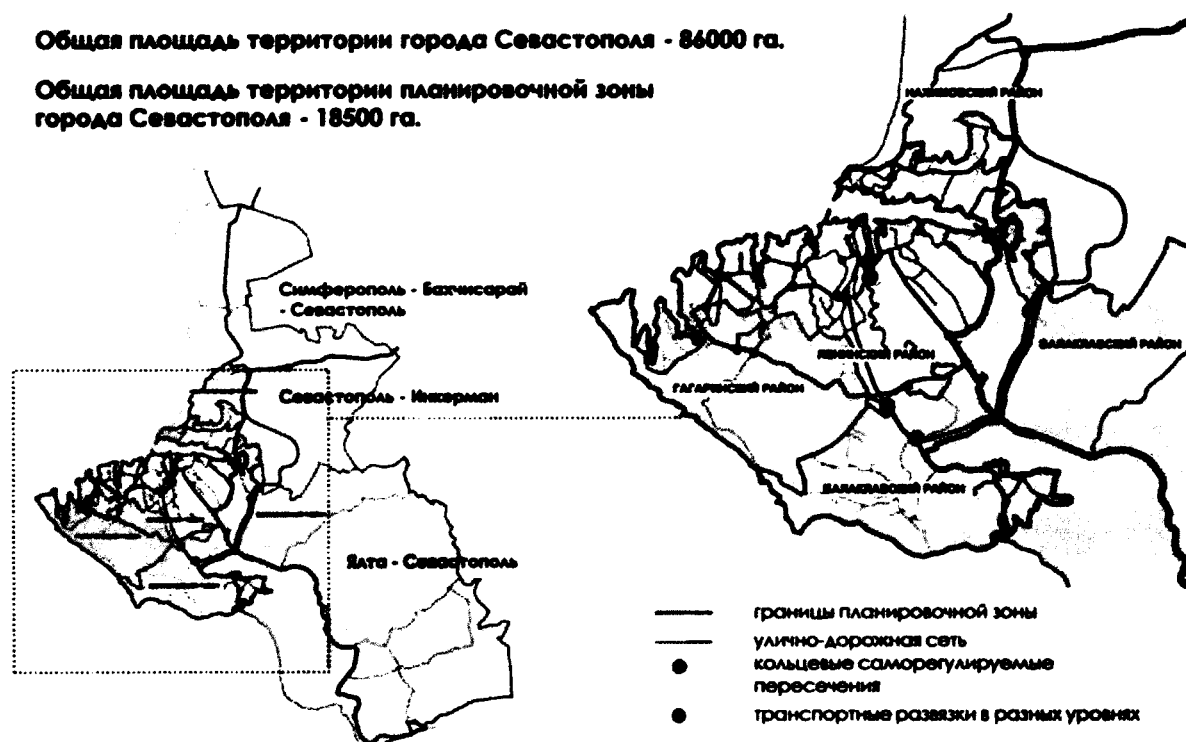
Проект планировки территории подготовлен в целях выделения элементов планировочной структуры, установления границ территорий общего пользования, границ зон планируемого размещения объектов капитального строительства, определения характеристик и очередности планируемого развития территории.

Проект планировки территории выполнен в составе проекта планировки территории и проекта межевания территории.

Общая площадь территории планировочной зоны¹ города Севастополь в границах разработки проекта планировки составляет 18500 га при общей площади города 86000 га.

Общая площадь территории города Севастополя - 86000 га.

**Общая площадь территории планировочной зоны
города Севастополя - 18500 га.**



В рамках Государственного контракта от 08.08.2016 № 01-10/09-2016 целью выполнения данной работы является установление красных линий и разработка плана межевания территории улично-дорожной сети и территорий общественного пользования², что позволит сохранить существующие и зарезервировать планируемые «коридоры» под развитие

¹ Граница и площадь работ определена пунктом 3 Технического задания «На оказание услуг по разработке и утверждению проекта планировки и проекта межевания улично-дорожной сети и территории общественного пользования».

² К территориям общественного пользования в данной работе отнесены территории, указанные в классификаторе видов разрешенного использования земельных участков, в разделе: земельные участки (территории) общего пользования (код 12.0), за исключением объектов улично-дорожной сети. Классификатор является приложением к приказу Министерства экономического развития РФ от 01.09.2014 г. № 540.



улично-дорожной сети города, а также в целом обеспечить устойчивое развитие территорий города Севастополя.

Задачи, поставленные в проекте планировки и проекте межевания, необходимо решать с целью:

- определения направлений пространственного развития и организации территории в границах проектирования;
- определения приемов регулирования и иных мер в целях сохранения цельной историко-культурной среды, сложившейся планировочной структуры;
- выделения элементов планировочной структуры, установление параметров планируемого развития элементов планировочной структуры, установление границ территорий общего пользования, нормируемых линейных объектов;
- установления границ земельных участков, зон действия публичных сервитутов, видов обременений и ограничений использования земельных участков;
- установления красных линий, обозначающих границы территорий общего пользования города (дороги, улицы, проезды общего пользования, скверы, бульвары, набережные, пляжи и пр.).

Проект планировки и проект межевания улично-дорожной сети и территорий общего пользования разработан на основании нормативной документации и с учетом:

- Схемы территориального планирования Российской Федерации в области федерального транспорта (железнодорожного, воздушного, морского, внутреннего водного транспорта) и автомобильных дорог федерального значения», утвержденной распоряжением Правительства РФ от 19.03.2013 № 384-р;
- Постановления Правительства Российской Федерации от 11.08.2014 № 790 «Об утверждении федеральной целевой программы «Социально-экономическое развитие Республики Крым и г. Севастополя до 2020 года»;
- Постановления Совета министров республики Крым от 11.03.2015 № 97 «Об утверждении критериев отнесения автомобильных дорог общего пользования к автомобильным дорогам общего пользования регионального или межмуниципального значения и перечня автомобильных дорог общего пользования регионального или межмуниципального значения, перечня автомобильных дорог необщего пользования регионального или межмуниципального значения, находящихся в государственной собственности Республики Крым;
- Генерального плана города Севастополь, утвержденного решением Севастопольского городского Совета от 13.12.2005 № 4114 (разработан институтами НИПИ Градостроительства и КрымНИОПроект, 2004 г.);
- Проекта Генерального плана города Севастополь, разработанного в 2016 году;
- Постановления № 717-ПП от 20.07.2016 «О внесении изменения в постановление Правительства Севастополя от 14.04.2015 № 292-ПП «Об утверждении государственной программы «Развитие автомобильных дорог общего пользования на 2015 – 2020 год»;
- Постановления № 300-ПП от 11.04.2016 «Об утверждении перечней объектов культурного наследия, расположенных на территории города Севастополь»;
- Приказа Министерства культуры Российской Федерации № 2 от 11 января 2016 «О включении города Севастополь в перечень исторических поселений федерального значения, утверждении границ территории и предмета охраны исторического поселения город Севастополь»;



– Приказа Министерства культуры Российской Федерации № 1279 от 08 июня 2016 «О включении выявленного объекта культурного наследия – достопримечательное место «Древний город Херсонес Таврический и крепости Чембало и Каламита» (город Севастополь) в единый государственный реестр объектов культурного наследия (памятников истории и культуры) народов Российской Федерации в качестве объекта культурного наследия федерального значения, а также об утверждении границ его территории;

- Градостроительного кодекса РФ от 29 декабря 2004 г. № 190-ФЗ;
- Земельного кодекса РФ от 25.10.2001 № 136-ФЗ;
- Водного кодекса РФ от 03.06.2006 № 74-ФЗ;
- Федерального закона РФ от 8.11.2007 № 257-ФЗ «Об автомобильных дорогах и о дорожной деятельности в Российской Федерации и о внесении изменений в отдельные законодательные акты Российской Федерации»;
- «Норм отвода земель для размещения автомобильных дорог и (или) объектов дорожного сервиса», утвержденные постановлением Правительства Российской Федерации от 02.09.09 № 717;
- СП 42.13330.2016 Градостроительство. Планировка и застройка городских и сельских поселений. Актуализированная редакция СНиП 2.07.01-89*;
- РДС 30-201-98 «Инструкция о порядке проектирования и установления красных линий в городах и других поселениях Российской Федерации»;
- СП 14.13330.2014 «Свод правил. Строительство в сейсмических районах. СНиП II-7-81*» (утв. приказом Минстроя России от 18 февраля 2014 г. № 60/пр);
- СП 34.13330.2012 «Автомобильные дороги».



1. ПЛАН КРАСНЫХ ЛИНИЙ

Красные линии разработаны на основе решений проекта планировки по развитию улично-дорожной сети и озелененных территорий общего пользования в соответствии с требованиями действующих законодательных, правовых и нормативных документов, с учетом сложившейся и планируемой застройки, системы землепользования, а также предложений документов территориального планирования.

В соответствии с Градостроительным кодексом Российской Федерации: «красные линии – линии, которые обозначают существующие, планируемые (изменяемые, вновь образуемые) границы территорий общего пользования и (или) границы территорий, занятых линейными объектами и (или) предназначенных для размещения линейных объектов». «Территории общего пользования – территории, которыми беспрепятственно пользуется неограниченный круг лиц (в том числе площади, улицы, проезды, набережные, береговые полосы водных объектов общего пользования, скверы, бульвары)». В соответствии с Земельным кодексом Российской Федерации: «Земельные участки общего пользования, занятые площадями, улицами, проездами, автомобильными дорогами, набережными, скверами, бульварами, водными объектами, пляжами и другими объектами, могут включаться в состав различных территориальных зон и не подлежат приватизации»; «Местоположение границ земельного участка определяется с учетом красных линий». В соответствии с Водным кодексом Российской Федерации: «Полоса земли вдоль береговой линии водного объекта общего пользования (береговая полоса) предназначается для общего пользования».

В соответствии со сводом правил СП 42.13330.2016 «СНиП 2.07.01-89* Градостроительство. Планировка и застройка городских и сельских поселений» – «красная линия – граница, отделяющая территорию квартала, микрорайона и других элементов планировочной структуры от улиц, дорог, проездов, площадей, а также других земель общего пользования в городских и сельских поселениях».

Красные линии разрабатываются по существующим и планируемым улицам и дорогам в границах территории разработки проекта планировки. Общая протяженность улично-дорожной сети на полное развитие территории составит **958,00 км**. Общая протяжённость магистральной улично-дорожной сети – **333,94 км**, в том числе: планируемых к реконструкции – **160,60 км**, планируемых к строительству – **71,89 км**.

Красные линии так же разработаны в отношении иных городских территорий общего пользования:

- озелененные территории общего пользования (городские открытые парки, скверы, бульвары и пр., в отношении внутриквартальных территорий общего пользования красные линии не разрабатываются);
- площади;
- территории общего пользования вдоль береговой линии моря (береговая полоса, пляжи, набережные).

Не подлежат разработке красные линии относительно проездов необщего пользования, линейных объектов железнодорожного транспорта, трубопроводного транспорта, а также объектов инженерной инфраструктуры, проходящих вне границ территорий общего пользования.

Также исключены из границ разработки красных линий некоторые участки улично-дорожной сети местного значения, не планируемые к развитию в данном проекте и проходящие в стесненных условиях сложившейся застройки, не позволяющей обеспечить доведение технических параметров данных участков улично-дорожной сети до



минимальных нормативных значений. В основном это участки улиц и проездов, проходящих в зонах садоводческих и дачных объединений, а также в зонах индивидуальной жилой застройки. Определение параметров развития и красных линий данных участков улично-дорожной сети должно определяться в составе документации по планировке территории соответствующих участков улично-дорожной сети. На плане красных линий перед данными участками улично-дорожной сети обозначены «границы расчёта» красных линий.

План красных линий г. Севастополь разрабатывается с целью:

- определения границ линейных объектов и территорий общего пользования;
- создания условий для формирования границ территориальных зон при градостроительном зонировании территории города;
- принятия обоснованных решений по установлению границ земельных участков, прилегающих к красным линиям;
- резервирования территорий под развитие транспортной и инженерной инфраструктуры города;
- определения границ планировочных элементов для подготовки документации по планировке территорий;
- определения границ землеотводов при подготовке землеустроительной документации;
- создания условий для обеспечения реализации предложений документов территориального планирования по развитию транспортной и инженерной инфраструктуры города;
- создания условий для ведения сводного плана красных линий города;
- обеспечения комплексного подхода к разработке разбивочных чертежей красных линий при подготовке документации по планировке территорий города.

План красных линий г. Севастополь позволит обеспечить:

- подготовку разбивочных чертежей красных линий на основе плана красных линий города с определением координат красных линий (разработка разбивочных чертежей обязательно должна предусматриваться в составе проектов планировки на стадии принятия решения об их разработке);
- подготовку основы для градостроительного зонирования территории города;
- создание системы учета и контроля за соблюдением границ территорий общего пользования при разработке градостроительной и проектной документации разными проектными организациями, обеспечение взаимосвязанности принимаемых ими решений.

В предложениях по развитию улично-дорожной сети даны основные характеристики планируемых и реконструируемых участков улиц и дорог, включая ширину в красных линиях:

- ширина в красных линиях региональных дорог предусмотрена 30 - 60 м;
- ширина в красных линиях дорог местного значения предусмотрена 15 - 40 м, некоторые участки, проходящие в стесненных условиях – 9 – 15 м;
- ширина в красных линиях магистральных дорог предусмотрена 30 - 70 м;
- ширина в красных линиях магистральных улиц общегородского значения предусмотрена 20 – 70 м, на некоторых участках ширина составила до 135 м с учетом прилегающих к улицам инженерных коммуникаций, озелененных территорий, боковых проездов, для некоторых участков, проходящих в стесненных условиях – 10 – 20 м;



- ширина в красных линиях магистральных улиц районного значения предусмотрена 20 – 60 м, на некоторых участках ширина составила до 90 м с учетом прилегающих к улицам инженерных коммуникаций, озелененных территорий, боковых проездов, для некоторых участков, проходящих в стесненных условиях – 9 – 20 м;
- ширина в красных линиях улиц и дорог местного значения предусмотрена 15,0 – 25,0 м, для некоторых участков, проходящих в стесненных условиях – 4 – 15 м.

Проектные предложения по установлению красных линий приняты на основе решений проекта планировки по развитию транспортной инфраструктуры города, в соответствии с требованиями действующих законодательных, правовых и нормативных документов, с учетом сложившейся и планируемой застройки, системы землепользования, а также предложений градостроительной и проектной документации, разработанной и (или) разрабатываемой на территории г. Севастополь.

Существующие красные линии, предусмотренные в ранее разработанных проектах планировки, а также рекомендованные генеральным планом 2005 г. и проектом генерального плана г. Севастополь, были уточнены и откорректированы с учетом существующей и планируемой застройки, границ прилегающих сформированных земельных участков, охранных зон сетей инженерно-технического обеспечения, а также мероприятий, предусмотренных проектом планировки.

Проектные предложения по установлению красных линий приняты с учетом:

- предложений проекта планировки по строительству новых и реконструкции существующих улиц и дорог, развитию озелененных территорий общего пользования, развитию набережных, пляжей;
- категории и технических параметров существующих улиц и дорог, не подлежащих развитию;
- функционального зонирования территорий, прилегающих к улично-дорожной сети;
- сложившейся застройки и границ земельных участков, прилегающих к улично-дорожной сети.

При разработке красных линий учтены следующие факторы:

- некапитальные объекты (павильоны, остановочные комплексы, киоски, навесы и пр.), размещенные на территориях общего пользования, не подлежали учету при формировании красных линий;
- в зоне исторического центра красные линии приняты, как правило, по сложившимся «линиям застройки» с учетом границ земельных участков;
- для озелененных территорий общего пользования (парки, скверы, бульвары) красные линии принимались с учетом кадастровых границ и планировочных решений проекта планировки по организации данных территорий;
- внутриквартальное озеленение общего пользования (в том числе планируемое) не предусмотрено в красных линиях, так как расположено в границах элементов планировочной структуры города;
- для территорий общего пользования вдоль береговой линии моря (пляжи, набережные) красные линии принимались с учетом береговой полосы моря (20 м), сложившейся застройки, границ земельных участков и планировочных решений проекта планировки по организации данных территорий;
- проектные предложения по установлению красных линий на пересечениях и примыканиях улиц разработаны с учетом обеспечения треугольников видимости. Размеры



сторон треугольников видимости для условий «транспорт-транспорт» приняты равными не менее 40,00 м, при скорости движения транспорта 60 км/ч, и не менее 25,00 м – при скорости 40 км/ч. В пределах треугольников видимости не допускается размещение зданий, сооружений, передвижных предметов (киосков, фургонов, реклам, малых архитектурных форм и др.), деревьев и кустарников высотой более 0,50 м. (СП 42.13330.2016 Градостроительство. Планировка и застройка городских и сельских поселений. Актуализированная редакция СНиП 2.07.01-89*). На участках улично-дорожной сети, где в условиях сложившейся застройки и системы землепользования невозможно организовать необходимые треугольники видимости, безопасное движение транспорта и пешеходов, следует обеспечивать средствами регулирования и специального технического оборудования.

Красные линии обязательны для соблюдения всеми субъектами градостроительной деятельности при проектировании, строительстве новых и реконструкции существующих объектов, а также при формировании границ земельных участков. Утверждение красных линий не влечет за собой прекращение прав юридических и физических лиц на существующие земельные участки и иные объекты недвижимости, а является основанием для последующего принятия (в случае необходимости) решений об изъятии, в том числе путем выкупа, земельных участков и иных объектов недвижимости для реализации государственных и муниципальных нужд по развитию транспортной и инженерной инфраструктуры.

Определение границ вновь образуемых земельных участков, прилегающих к улично-дорожной сети и иным территориям общего пользования, должно осуществляться с учетом красных линий.

В отношении земельных участков, частично расположенных в красных линиях, могут быть применимы следующие ограничения в их использовании:

– Размещение новых объектов капитального строительства необходимо осуществлять с отступом от красных линий не менее 3 м для улиц местного значения и не менее 5 м – для магистральных улиц. В зонах исторической застройки, в стесненных условиях сложившейся застройки, допускается размещение объектов капитального строительства по красной линии. Также по красной линии допускается размещать объекты нежилого назначения (в том числе пристроенные к жилым домам) при условии соблюдения охранных зон и нормативных отступов от инженерных коммуникаций, санитарно-гигиенических и противопожарных норм, обеспечения безопасности движения транспорта и пешеходов;

– В пределах красных линий могут размещаться проезды, парковки, площадки, малые архитектурные формы, некапитальные объекты (торговые павильоны, киоски, навесы и пр.), объекты инженерной инфраструктуры.

На земельных участках, полностью расположенных в красных линиях, не допускается размещение новых и реконструкция существующих объектов капитального строительства, не относящихся к объектам транспортной и инженерной инфраструктур.

Установление линий отступа от красных линий в дальнейшем необходимо осуществлять при разработке документации по планировке территорий, прилегающих к устанавливаемым красным линиям.

В соответствии с действующим законодательством о градостроительной деятельности утверждённые материалы плана красных линий являются основой для разработки разбивочных чертежей-актов установления (изменения, отмены) красных линий с расчётом координат их точек перелома при подготовке документации по планировке территории отдельных элементов планировочной структуры города.



Требование по подготовке разбивочных чертежей красных линий целесообразно включить в нормативно-правовые акты, регулирующие состав, порядок разработки, согласование и утверждение документации по планировке территории.

В составе проекта межевания приведено координатное описание характерных точек перелома красных линий.

План красных линий должен стать основой для градостроительного зонирования территории города – установления границ территориальных зон и регламентов, а также одним из мониторинговых тематических слоев ИСОГД г. Севастополь, что позволит обеспечить резервирование территории под перспективное развитие существующих и строительство новых транспортных коммуникаций градостроительными методами.

Данные об основных принятых решениях по установлению красных линий в отношении улично-дорожной сети г. Севастополь, подлежащей развитию в соответствии с предложениями проекта планировки, приведены в таблице 1.1.



**Данные о принятых решениях по установлению красных линий
в отношении улично-дорожной сети г. Севастополя, подлежащей строительству и реконструкции на полное развитие**

Таблица 1.1

№ п/п	Наименование улицы (дороги)	Существующие основные параметры		Планируемые мероприятия	Планируемые основные параметры			
		Протяженность, км	Ширина проезжей части / количество полос движения, м		Тип покрытия	Протяженность участка реконструкции / строительствa, км	Ширина проезжей части / количество полос движения, м	Ширина в красных линиях
Автомобильные дороги регионального или межмуниципального значения								
1	Симферополь – Бахчисарай – Севастополь	1,000	12,0 / 3	а/б	Р	1,00	15,0 / 4 разделительная- 2,0 м	40-60
2	Ялта – Севастополь	3,400	8,0-19,0 / 2-6	а/б	-	3,44	8,0-19,0 / 2-6	30-56
	Итого			а/б	-	3,44		
					Р	1,00		
					С	0,00		
Автомобильные дороги местного значения								
3	Подъезд к с. Флотское	2,125	0+000 1+790 2+125 6,00 / 2 5,00 / 1	а/б	Р	1,80	8,0 / 2	40
4	Инкерманский спуск	1,990	5,00	а/б	Р	0,21	8,0 / 2	26-28
5	Штурмовое – Хмельницкое	0,261	0+000 0+244 0+244 0+261 9,00 / 3	а/б	-	1,78	5,0 / 1	30; 2,5-11 от оси
				а/б	Р	0,27	8,0 / 2	22

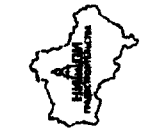


№ п/п	Наименование улицы (дороги)	Существующие основные параметры			Планируемые основные параметры			
		Протяженность, км	Ширина проезжей части / количество полос движения, м	Тип покрытия	Планируемые мероприятия	Протяженность участка реконструкции / строительства, км	Ширина проезжей части / количество полос движения, м	Ширина в красных линиях
6	Подъезд б. Голландия	0,999	0+000 0+200 8,0/2 0+200 0+999 7,0/2	а/б	-	1,00	7,0-8,0 / 2	17-25
7	ул. Сухий	1,381	4,5-5,5 / 2	а/б	-	1,10	4,5-5,5 / 2	
8	Дорога на Васили	1,590	0+000 0+640 6,7/2 0+640 1+590 4,0/1	а/б	Р	1,61	7,0 / 2	15
9	Балаклавское шоссе (от а/д Севастополь – Инкерман до ул. Новикова)*	3,050	8,0-10,5 / 2-3	а/б	Р	3,05	10,5 / 3	45-55
10	ул. Херсонесская*	1,250	4,0 / 1	а/б	-	1,25	4,0 / 1	14-17
11	Дорога к балке Бермана*	2,13	4,0 / 1	а/б	-	1,68	4,0 / 1	18
12	Дорога к Каранской балке*	1,960	3,0-4,5 / 1	а/б, грунт	-	1,95	3,0-4,5 / 1	25
13	Дорога к 21-й береговой батареи*	2,155	3,0-4,5 / 1	а/б, грунт	-	2,15	3,0-4,5 / 1	40
14	Дорога к воинской части*	0,344	4,0 / 1	а/б	-	0,36	4,0 / 1	15
15	Дорога к мкр. Фиолент*	1,203	5,5 / 1-2	а/б	-	1,18	5,5 / 1-2	16,50
16	Дороги к СТ «Гидротехнику»*	1,651	3,0 / 1	грунт	-	1,68	3,0 / 1	15-18
17	Дорога к СТ «Золотая Балка»*	0,418	6,0-7,5 / 2	а/б	-	0,41	6,0-7,5 / 2	17,50



Оказание услуг по разработке и утверждению проекта планировки и проекта межевания
улично-дорожной сети и территории общественного пользования
«Основная (утверждаемая) часть проекта планировки территории»

№ п/п	Наименование улицы (дороги)	Существующие основные параметры			Планируемые мероприятия	Планируемые основные параметры		
		Протяженность, км	Ширина проезжей части / количество полос движения, м	Тип покрытия		Протяженность участка реконструкции / строительства, км	Ширина проезжей части / количество полос движения, м	Ширина в красных линиях
18	Дороги к СТ «Эра-2», «Строитель»*	4,585	4,0-6,0 / 1	а/б, щебень	-	4,41	4,0-6,0 / 1	15-25
19	Дорог к СТ «Сапун Гора»*	0,211	6,0 / 1	а/б, щебень	-	0,21	6,0 / 1	28-30
20	Подъезд к Турецкому мемориалу	0,352	5,00 / 2	а/б (удовл.)	-	0,35	5,0 / 2	20
21	Проектируемая дорога №3 (Балаклава)	-	-	-	С	1,59	8,0 / 2	25
22	Проектируемая дорога №4 (Балаклава)	-	-	-	С	4,96	7,0 / 2	34
23	Дорога на Листригон (Балаклава)	1,526	4,0 / 1	а/б	Р	1,53	5,0-7,0 / 1-2	10-13
24	Проектируемая дорога №5 (Балаклава)	-	-	-	С	2,03	6,0 / 2	25
25	Проектируемая дорога №6 (Балаклава)	0,44	4,0 / 1	грунт	Р	0,44	6,0 / 2	20
26	Проектируемая дорога №7 (Балаклава)	1,10	4,0 / 1	грунт	Р	1,10	6,0 / 2	20



Оказание услуг по разработке и утверждению проекта планировки и проекта межевания
улично-дорожной сети и территории общественного пользования
«Основная (утверждаемая) часть проекта планировки территории»

№ п/п	Наименование улицы (дороги)	Существующие основные параметры			Планируемые мероприятия	Планируемые основные параметры		
		Протяженность, км	Ширина проезжей части / количество полос движения, м	Тип покрытия		Протяженность участка реконструкции / строительства, км	Ширина проезжей части / количество полос движения, м	Ширина в красных линиях
27	Проектируемая дорога местного значения № 2 (участок от Казачинского шоссе до а/д Севастополь – порт Камышовая бухта – мыс Фиолент)	-	-	-	С	1,90	6,0 / 2	10-15
28	Проектируемая дорога местного значения № 3 (участок от а/д Севастополь – порт Камышовая бухта – мыс Фиолент до дос. места)	-	-	-	С	1,00	6,0 / 2	9
29	Проектируемая дорога местного значения № 4 (участок от а/д Севастополь – порт Камышовая бухта – мыс Фиолент до Проектируемой дороги местного значения №5)	-	-	-	С	1,80	6,0 / 2	9-10



Оказание услуг по разработке и утверждению проекта планировки и проекта межевания
улично-дорожной сети и территории общественного пользования
«Основная (утверждаемая) часть проекта планировки территории»

№ п/п	Наименование улицы (дороги)	Существующие основные параметры			Планируемые мероприятия	Планируемые основные параметры		
		Протяженность, км	Ширина проезжей части / количество полос движения, м	Тип покрытия		Протяженность участка реконструкции / строительства, км	Ширина проезжей части / количество полос движения, м	Ширина в красных линиях
30	Проектируемая дорога местного значения № 5 (участок от а/д Севастополь – порт Камышовая бухта – мыс Фиолент до проектируемой дороги местного значения № 6)	-	-	-	С	2,37	6,0 / 2	10
31	Проектируемая дорога местного значения № 6 (участок от 5 км Балаклавского шоссе – мыс Фиолент до примыкания к Камышовому шоссе)	-	-	-	С	4,36	6,0 / 2	9
32	Проектируемая дорога местного значения № 7 (участок примыкания к проектируемой дороге №6)	-	-	-	С	0,85	6,0 / 2	9



Оказание услуг по разработке и утверждению проекта планировки и проекта межевания
улично-дорожной сети и территории общественного пользования
«Основная (утверждаемая) часть проекта планировки территории»

№ п/п	Наименование улицы (дороги)	Существующие основные параметры		Планируемые мероприятия	Планируемые основные параметры		
		Протяженность, км	Ширина проезжей части / количество полос движения, м		Тип покрытия	Протяженность участка реконструкции / строительства, км	Ширина проезжей части / количество полос движения, м
Итого				- Р С	19,51 10,01 20,86		
Магистральные дороги регулируемого движения							
33	Севастополь – Инкерман (ул. Городское шоссе, Президентская дорога)	12,452	15,00-22,0 / 4	-	12,40	15,0-22,0 / 4	50-70
34	Балаклавское шоссе	0,72	15,00-22,0 / 4	- С	0,72 0,53	15,0-22,0 / 4 15,0 / 4	30-40 30-40
Итого				- Р С	13,12 0,00 0,53		
Магистральные улицы общегородского значения							
35	проспект Героев Сталинграда	2,141	15,00 / 4	-	2,23	15,0 / 4	35-68
36	пр. Октябрьской революции (ПОР)	1,740	14,00-16,00 / 4	- Р	1,40 0,44	15,0 / 4 15,0 / 4	48-76 60
37	ул. Вакуленчука	1,820	0+000 1+820 14,00 / 4	- Р	0,51 1,49	15,0 / 4 15,0 / 4	60 51-64
38	ул. Вакуленчука (дублер 2)	-	-	С	0,82	8,0 / 2	45-65

17



Оказание услуг по разработке и утверждению проекта планировки и проекта межевания
улично-дорожной сети и территории общественного пользования
«Основная (утверждаемая) часть проекта планировки территории»

№ п/п	Наименование улицы (дороги)	Существующие основные параметры			Тип покрытия	Планируемые мероприятия	Планируемые основные параметры		
		Протяженность, км	Ширина проезжей части / количество полос движения, м	Ширина проезжей части / количество полос движения, м			Протяженность участка реконструкции / строительства, км	Ширина проезжей части / количество полос движения, м	Ширина в красных линиях
39	ул. Руднева	2,362	0+000	1+780	10,10 / 2	-	1,84	11,5 / 3	21-53
			1+780	2+362				7,00 / 2	
			0,390	7,0/2	а/б			0,20	
41	ул. Льва Толстого	0,230	10,5/3	а/б	Р	0,40	8,0/2	10-19	
42	ул. Кожанова	0,786	0+000	0+115	11,25 / 2	-	0,26	12,50 / 3	18-35
			0+115	0+585				7,50 / 2	
			0+585	0+786	10,50 / 2			0,23	
43	ул. Хрусталева	0,230	11,25 / 3	а/б	-	0,29	11,25 / 3	29-37,5	
44	ул. Гоголя	0,490	9,0-10,5 / 3	а/б	-	0,50	9,0-10,5 / 3	22-35,5	
45	проспект Генерала Острякова	4,430	14,0-19,0 / 4	а/б	-	4,49	14,0-19,0 / 4	34-105	
46	ул. Котовского	1,051	7,5-14,0 / 2-4	а/б, ц/б	Р	1,04	15,0 / 4	34-40	
47	ул. Олега Кошевого	0,233	14,00 / 4	а/б	С	0,32	11,0 / 3	32-38	
48	ул. Вокзальная	0,311	14,00 / 4	а/б (хор.)	Р	0,27	22,5 / 6	40	
49	ул. Героев Севастополя	1,500	12,00 / 3	а/б	-	1,28	12,00 / 3	23-53	
						0,21	15,0 / 4	26-29; 11 от оси	



Оказание услуг по разработке и утверждению проекта планировки и проекта межевания
улично-дорожной сети и территории общественного пользования
«Основная (утверждаемая) часть проекта планировки территории»

№ п/п	Наименование улицы (дороги)	Существующие основные параметры			Планируемые мероприятия	Планируемые основные параметры		
		Протяженность, км	Ширина проезжей части / количество полос движения, м	Тип покрытия		Протяженность участка реконструкции / строительства, км	Ширина проезжей части / количество полос движения, м	Ширина в красных линиях
50	ул. Генерала Мельника	3,095	14,00-21,00 / 4	а/б	-	1,24	14,00-21,00 / 4	104-135
					P	0,77	19,50-35,00/4-6	48-71
51	ул. Брестская	0,595	0+000	а/б	-	0,34	14,00 / 4	17,5-56
			0+345					
52	ул. Багрия	0,790	14,00 / 2-3	а/б	-	0,79	14,00 / 4	22-42
			10,50 / 3					
53	ул. Правды	0,904	9,40-11,50 / 2	а/б	-	0,15	15,0 / 4	101-104
54	Севастополь – порт Камышовая бухта (Камышовое шоссе)	8,174	7,5-21,5 / 2-6	а/б	P	0,16	11,50 / 3	60
55	проспект Генерала Острякова – ул. Хрусталева (5-й км Балаклавского шоссе)	0,481	14,0 / 4	а/б	P	1,33	разделительная-2,0 м	19,50-24 от оси
56	Подъезд к Максимова дача	1,190	6,5-13,5 / 2-3	а/б	P	1,17	15,0 / 4	25-92
57	Симферополь –	9,060	7,15-21,0 / 2-6	а/б	-	0,88	9,0 / 2	



№ п/п	Наименование улицы (дороги)	Существующие основные параметры			Планируемые мероприятия	Планируемые основные параметры		
		Протяженность, км	Ширина проезжей части / количество полос движения, м	Тип покрытия		Протяженность участка реконструкции / строительства, км	Ширина проезжей части / количество полос движения, м	Ширина в красных линиях
	Бахчисарай – Севастополь				P	1,95	9,0 / 2 15,0 / 4 разделительная- 2,0 м	40-60
58	Ялта - Севастополь	1,330	8,0-19,0 / 2-6	а/б	C	3,64	15,0 / 4	50-106
59	2-я Севастопольская объездная дорога *	2,800	8,0-14,0 / 2-4	а/б	P	2,19	15,0 / 4	50-60
60	пл. Комбата Неустроева	0,164	11,25 / 3	а/б	-	1,37	8,0-19,0 / 2-6	2,5-5,5
61	транспортная развязка на пересечении ул. Руднева – ул. Вакуленчука – ул. Меньшикова	0,399	14,0 / 3	а/б	P	2,83	15,0 / 4	3,5-7,0
62	Подъезд к пос. Кача	5,240	6,00-8,00 / 2	а/б	C	1,78	15,0 / 4	3,5-5,4
63	ул. Богданова	1,068	7,00 / 2	а/б (удовл.)	-	0,07	11,25 / 3	-
64	ул. Новикова	1,852	7,0-9,0 / 2	а/б	P	0,26	11,5 / 3	-
					-	0,39	14,0 / 3	-
					P	5,01	15,0 / 4	31-40
					P	0,23	8,0 / 2	
					P	1,07	8,0-15,0 / 2-4	10-29
					-	1,97	8,0 / 2	20-31



Оказание услуг по разработке и утверждению проекта планировки и проекта межевания
улично-дорожной сети и территории общественного пользования
«Основная (утверждаемая) часть проекта планировки территории»

№ п/п	Наименование улицы (дороги)	Существующие основные параметры			Планируемые мероприятия	Планируемые основные параметры		
		Протяженность, км	Ширина проезжей части / количество полос движения, м	Тип покрытия		Протяженность участка реконструкции / строительства, км	Ширина проезжей части / количество полос движения, м	Ширина в красных линиях
65	Продолжение ул. Новикова*	1,210	7,0-8,0 / 2	а/б	Р	0,84	8,0 / 2	30
66	Проектируемая улица №1 «Гераклеяская Рокада» (Широтная связь №3)	-	-	-	С	7,24	15,0 / 4	50
67	Фиолентовское шоссе, от поворота на ул. Вакуленчука до ул. Камышовое шоссе (Широтная связь №3)	1,900	7,00-14,00 / 2-4	а/б	Р	1,90	15,0 / 4	50-60
68	Симферопольское шоссе (Симферополь - Бахчисарай - Севастополь)	7,74	9,00-10,5 / 2-3	а/б	Р	0,50	8,00 / 2	40-65
					-	3,00	8,00 / 2	
					Р	3,63	15,0 / 4	
69	ул. Челюскинцев	0,70	7,0 / 2	а/б	Р	0,70	8,00 / 2	13-20
	Итого				-	24,98		
					Р	37,23		
					С	15,33		
Магистральные улицы районного значения								
70	Севастополь – порт Камышовая бухта – мыс Фиолент	11,187	6,0-12,0 / 2-3	а/б	Р	11,20	8,0 / 2	20-41

21

Государственное унитарное предприятие Московской области

«Научно-исследовательский и проектный институт градостроительства»

(ГУП МО «НИИПИ градостроительства»)



№ п/п	Наименование улицы (дороги)	Существующие основные параметры			Планируемые мероприятия	Планируемые основные параметры		
		Протяженность, км	Ширина проезжей части / количество полос движения, м	Тип покрытия		Протяженность участка реконструкции / строительства, км	Ширина проезжей части / количество полос движения, м	Ширина в красных линиях
71	5 км Балаклавского шоссе – мыс Фиолент	5,726	6,0-12,0 / 2-3	а/б	Р	5,72	8,0 / 2	25-53
72	ул. Тисовая	2,356	4,6 / 1	а/б	Р	2,71	8,0 / 2	30-40
73	Казачинское шоссе (Севастополь – порт Камышовая бухта – бухта Казачья)	3,860	6,0-14,5 / 2-4	а/б	Р	3,86	15,0-8,0 / 2-4	17-44
74	ул. Маршала Крылова	0,454	7,00-10,00 / 2	а/б	-	0,48	7,0 / 2	23-42
75	ул. Бориса Михайлова	0,730	15,00 / 4	а/б	-	0,76	15,0 / 4	27,5-54
76	ул. Героев Бреста	2,017	7,50 / 2		Р	2,04	8,0 / 2	23-35
77	проспект Античный	0,535	8,0-11,0 / 2-3	а/б	Р	0,56	8,0 / 2	33-50
78	Античный бульвар	-	-	-	С	0,32	8,0 / 2	
79	пр. Античный – ул. Челнокова	0,547	7,5-10,5 / 2-3	а/б	Р	0,58	8,0 / 2	15-33
80	ул. Челнокова	0,600	6,50 / 2	а/б	Р	1,77	8,0 / 2	15-24
81	ул. Борисова	0,827	10,50 / 3	а/б	-	0,86	10,50 / 3	37-90



Оказание услуг по разработке и утверждению проекта планировки и проекта межевания
улично-дорожной сети и территории общественного пользования
«Основная (утверждаемая) часть проекта планировки территории»

№ п/п	Наименование улицы (дороги)	Существующие основные параметры			Тип покрытия	Планируемые мероприятия	Планируемые основные параметры		
		Протяженность, км	Ширина проезжей части / количество полос движения, м	Ширина проезжей части / количество полос движения, м			Протяженность участка реконструкции / строительства, км	Ширина проезжей части / количество полос движения, м	Ширина красных линий
82	проспект Столетовский	1,718	12,00 / 4		а/б	-	0,57	12,00 / 4	32-40
83	ул. Колубова	1,051	7,50 / 2		-	Р	1,20	15,0 / 4	65-91
84	ул. Степаняна	1,004	10,50 / 3		а/б	Р	1,07	7,5 / 2	25-33
85	ул. Адмирала Фадеева	1,426	0+000 0+800	8,00 / 2 14,00 / 4	а/б	Р	0,79	11,0 / 3	30-36
			1+426	15,0 / 4			0,53	15,0 / 4	
86	ул. Парковая	0,876	11,25-13,75 / 3		брусчатка	-	1,40	11,5 / 3	20-25
87	ул. Тараса Шевченко	0,620	8,0-11,0 / 2-3		а/б	Р	0,63	15,0 / 4	35-47
							0,76	15,0 / 4	40-65
88	ул. Александра Маринеско	1,092	12,00-17,00 / 4 (около ул. Шевченко 8,00 / 2 - в соответствии с панорамой)		а/б	Р	0,96	8,0 / 2	20-37
							1,14	15,0 / 4	34-52
89	пр. Октябрьской революции – Фиолентовское шоссе	0,844	8,00-14,00 / 2-4		а/б	Р	0,87	8,0-15,0 / 2-4	34-47
							0,46	15,0 / 4	
90	ул. Фиолентовское шоссе – ул. Шабалина, с ответвлениями	1,673	7,5-11,25 / 2		а/б	Р	0,92	8,0-15,0 / 2-4	30
							0,41	7,5 / 2	17-22
91	ул. Калича	0,445	7,0 / 2		а/б	Р	0,43	8,0 / 2	12-32
92	ул. Шабалина	1,741	0+000 0+230 9,00 / 2		а/б	-	1,80	6,0-11,0 / 2-3	15-24

23

Государственное унитарное предприятие Московской области
«Научно-исследовательский и проектный институт градостроительства»
(ГУП МО «НИИПИ градостроительства»)



Оказание услуг по разработке и утверждению проекта планировки и проекта межевания
улично-дорожной сети и территории общественного пользования
«Основная (утверждаемая) часть проекта планировки территории»

№ п/п	Наименование улицы (дороги)	Существующие основные параметры			Планируемые основные параметры			Планируемые мероприятия	Протяженность участка реконструкции / строительства, км	Ширина проезжей части / количество полос движения, м	Ширина в красных линиях
		Протяженность, км	Ширина проезжей части / количество полос движения, м	Тип покрытия	Протяженность участка реконструкции / строительства, км	Ширина проезжей части / количество полос движения, м	Ширина в красных линиях				
93	ул. Хрусталева	4,174	0+230	0+273	11,00 / 2	а/б	-	1,15	10,50 / 3	36-59	
			0+273	0+735	9,00 / 2						
			0+735	0+901	7,50 / 2						
			0+901	1+741	6,00 / 2						
			0+230	0+320	15,00 / 4						
			0+320	0+390	18,00 / 4						
			0+390	0+690	10,50 / 3						
			0+690	1+410	14,00 / 4						
			1+410	1+500	10,50 / 3						
			1+500	3+100	7,50 / 2						
94	ул. Силаева	0,415	3+100	4+404	10,50 / 4	а/б	Р	0,33	14,0 / 4	32,50-64	
			0+000	0+340	10,40 / 3						
95	ул. Маршала Бирюзова	0,613	0+340	0+415	14,00 / 4	а/б	-	0,43	15,0 / 4	27-28	
			0+000	7,0 / 2	7,0 / 2						
96	ул. Николая Музыки	1,518	0+000	0+540	6,0-8,2/2	а/б	-	1,06	8,0 / 2	16,50-33	
			0+540	1+070	10,5-14,0/4						
			1+070	1+350	6,0/2						
			1+350	1+518	10,5/2						
97	ул. 4-ая Бастионная	0,974	0+000	0+410	6,0/2	а/б	Р	0,47	8,0 / 2	24-27	
			0+410	0+485	20,0/2						

Государственное унитарное предприятие Московской области
«Научно-исследовательский и проектный институт градостроительства»
(ГУП МО «НИПИ градостроительства»)



Оказание услуг по разработке и утверждению проекта планировки и проекта межевания
улично-дорожной сети и территории общественного пользования
«Основная (утверждаемая) часть проекта планировки территории»

№ п/п	Наименование улицы (дороги)	Существующие основные параметры			Тип покрытия	Планируемые мероприятия	Планируемые основные параметры		
		Протяженность, км	Ширина проезжей части / количество полос движения, м	Ширина проезжей части / количество полос движения, м			Протяженность участка реконструкции / строительства, км	Ширина проезжей части / количество полос движения, м	Ширина в красных линиях
98	ул. Льва Толстого	1,135	0+485 0+974 6,0/2	10,5 / 3	а/б	Р	1,01	8,0 / 2	19,5-26
99	пл. Пирогова	0,06	9,40 / 2		а/б	Р	0,06	8,0 / 2	68
100	ул. Пирогова	0,09	5,0 / 2		а/б	Р	0,06	8,0 / 2	25
101	ул. 5-ая Бастионная	0,305	7,0 / 2		а/б	Р	0,36	8,0 / 2	20
102	пл. Восставших	(0,101)	7,50 / 2		а/б	-	0,42	10,5 / 3	-
103	ул. Адмирала Октябрьского	0,581	0+000 0+290	11,2-14,0/3	а/б	-	0,62	10,5 / 3	31
			0+290 0+581	7,5/2					
104	ул. Стрелецкий спуск	0,568	10,5 / 2		а/б	Р	0,30	10,5 / 3	38-45
							0,28	10,5 / 3	37-38
105	ул. Пожарова	0,805	0+000 0+355	14,00 / 4	а/б	-	0,73	15,0 / 4	31,50-47
			0+355 0+445	16,00 / 4					
			0+445 0+805	14,00 / 4					
106	проспект Гагарина	1,971	0+000 0+310	10,50 / 3	а/б	Р	0,33	15,0 / 4	38-46
			0+310 0+410	16,00 / 4					
			0+410 0+660	14,00 / 4					
			0+660 1+660	8,50 / 2					
			1+660 1+920	7,00 / 2					
			1+920 1+971	6,00 / 2					
			1,50	15,0 / 4	30-38				

25

Государственное унитарное предприятие Московской области
«Научно-исследовательский и проектный институт градостроительства»
(ГУП МО «НИИПИ градостроительства»)



Оказание услуг по разработке и утверждению проекта планировки и проекта межевания
улично-дорожной сети и территории общественного пользования
«Основная (утверждаемая) часть проекта планировки территории»

№ п/п	Наименование улицы (дороги)	Существующие основные параметры			Планируемые мероприятия	Планируемые основные параметры		
		Протяженность, км	Ширина проезжей части / количество полос движения, м	Тип покрытия		Протяженность участка реконструкции / строительства, км	Ширина проезжей части / количество полос движения, м	Ширина в красных линиях
107	ул. Ерошенко	0,884	7,20 / 2		Р	15,0 / 4		35-38
108	ул. Древняя	0,456	7,10 / 2	а/б	Р	8,0 / 2		18-30
109	ул. Вакуленчука	0,857	10,50 / 3	а/б	-	8,0 / 2		14-18
110	пл. 50-летия СССР	0,316	11,20 / 3	а/б	-	10,50 / 3		51-56
111	ул. Очаковцев	0,829	7,0-10,5 / 2	а/б	Р	11,20 / 3		-
112	ул. Генерала Петрова	0,301	6,0-12,0 / 2	а/б	-	12,0 / 3		15,25 от оси, 18
					Р	8,0 / 2		23-29
					С	8,0 / 2		25-33
113	ул. Одесская	0,249	3,50 / 1	а/б	Р	8,0 / 2		16,5-19,5, 7 от оси
114	ул. Новороссийская	1,051	7,10 / 2	а/б	Р	8,0 / 2		15-17
115	ул. Партизанская	0,162	7,0 / 2	а/б	-	8,0 / 2		17
116	пл. Лазарева	(0,031)	10,50 / 2	а/б	-	14,0 / 3		-
117	проспект Нахимова	0,780	11,60 / 2	а/б	-	11,5 / 3		26-31
118	ул. Большая Морская	1,002	11,5-14,0 / 3	а/б	-	12,0 / 3		23-23,50
119	ул. Ленина	1,736	12,00 / 3	а/б	-	12,0 / 3		15-30
120	пл. Ушакова	(0,100)	7,50 / 2	а/б	-	12,5 / 3		-



Оказание услуг по разработке и утверждению проекта планировки и проекта межевания
улично-дорожной сети и территории общественного пользования
«Основная (утверждаемая) часть проекта планировки территории»

№ п/п	Наименование улицы (дороги)	Существующие основные параметры			Планируемые мероприятия	Планируемые основные параметры		
		Протяженность, км	Ширина проезжей части / количество полос движения, м	Тип покрытия		Протяженность участка реконструкции / строительства, км	Ширина проезжей части / количество полос движения, м	Ширина в красных линиях
121	ул. Пушкина	0,466	0+000 0+330 6,00 / 2	а/б	0,32	7,0 / 2	4,5-7,5 от оси	
122	ул. Красный спуск	0,783	6,00 / 2	а/б	0,84	7,0 / 2	22-31	
123	ул. Троллейбусный спуск	0,820	7,00 / 2	а/б	0,82	7,0 / 2	16,50	
124	ул. Портовая	1,155	0+000 0+107 3,80 / 1	а/б	0,66	7,0 / 2	48; 7,5-10,5 от оси	
			0+107 0+400 8,60 / 2					
			0+400 0+572 5,00 / 2					
			0+572 0+770 6,00 / 2					
			0+770 0+925 10,50 / 3					
0+925 1+155 11,00 / 4								
125	ул. Гоголя	1,171	9,0-10,5 / 3	а/б	1,18	9,0-10,5 / 2-3	33,50	
126	ул. Токарева	1,458	6,0-7,50 / 2	а/б	0,49	12,0 / 3	19-41	
					0,75	12,0 / 3	25-32	
127	проспект Победы	1,595	10,5 / 3	а/б	1,04	8,0 / 2	32-40	
					0,14	8,0 / 2	40-42	
					0,41	8,0 / 2	42	
128	ул. Тарутинская	0,272	10,5 / 3	а/б	0,29	10,5 / 3	13,50 от оси	
129	ул. Коли Пищенко	0,154	10,5 / 3	а/б	0,11	10,5 / 3	38,50-48,50	
130	ул. Семипалатинская	0,699	10,50 / 2	а/б	0,73	10,50 / 3	20,5-33	
131	ул. Горпищенко	4,214	7,40 / 2	а/б (удовл.)	0,56	8,0 / 2	19,5-22	
					1,52	8,0 / 2	30-40,5	
					0,14	8,0 / 2	40,5-43	

27

Государственное унитарное предприятие Московской области
«Научно-исследовательский и проектный институт градостроительства»
(ГУП МО «НИИПИ градостроительства»)



Оказание услуг по разработке и утверждению проекта планировки и проекта межевания
улично-дорожной сети и территории общественного пользования
«Основная (утверждаемая) часть проекта планировки территории»

№ п/п	Наименование улицы (дороги)	Существующие основные параметры			Планируемые основные параметры			
		Протяженность, км	Ширина проезжей части / количество полос движения, м	Тип покрытия	Планируемые мероприятия	Протяженность участка реконструкции / строительства, км	Ширина проезжей части / количество полос движения, м	Ширина в красных линиях
132	ул. Николая Островского	0,603	10,0 / 2	а/б	-	2,00	8,0 / 2	36-49
133	ул. Истомина	0,797	10,5/3	а/б	-	0,60	8,0 / 2	19-20,5
134	ул. Героев Севастополя	1,276	1+500 1+970	а/б	-	0,65	9,0-10,5 / 2-3	24-27,50
		7,40	1+970 10,00					
135	ул. Розы Люксембург	0,777	10,5-14,0 / 3	а/б	Р	0,63	8,0 / 2	15-23;
136	ул. Надеждинцев	0,182	9,0 / 2	а/б	Р	1,00	8,0 / 2	12,0-19
137	пл. Ластовая	0,153	14,0 / 4	а/б	-	0,15	14,0 / 4	11,50-21
138	ул. Загорулько	0,128	6,10 / 2	а/б	Р	0,17	8,0 / 2	14-16
139	ул. Хрулева	0,137	5,00 / 1	а/б, гравий,	Р	0,50	8,0 / 2	15-20
140	ул. Абрикосовая	1,390	7,00 / 2	а/б (удовл.)	Р	1,39	8,0 / 2	11,50-25; 12,5 от оси
141	ул. Генерала Жидилова	3,055	0+000 0+650 0+740	а/б (неудовл.)	Р	3,06	8,0 / 2	23,5-56,5
		7,00 / 2	7,00 / 2					
		10,50 / 3	7,00 / 2					
142	ул. Чернореченская *	3,365	8,00 / 2	а/б	Р	1,25	8,0 / 2	13,50-60;
		0,91	8,0 / 2					
		0,91	8,0 / 2					



Оказание услуг по разработке и утверждению проекта планировки и проекта межевания
улично-дорожной сети и территории общественного пользования
«Основная (утверждаемая) часть проекта планировки территории»

№ п/п	Наименование улицы (дороги)	Существующие основные параметры			Планируемые основные параметры		Протяженность участка реконструкции / строительства, км	Ширина проезжей части / количество полос движения, м	Ширина в красных линиях
		Протяженность, км	Ширина проезжей части / количество полос движения, м	Тип покрытия	Планируемые мероприятия				
143	ул. Курчагова	0+000	1+613	6,5/2	а/б	Р	1,61	8,0 / 2	15-20
		1+613	1+903	4,0/1					
144	ул. Загордянского	0+181	0+771	6,00 / 2	гравий, а/б(удовл.)	Р	0,57	8,00 / 2	15
145	ул. Симонок	0+000	1+300	7,00 / 2	а/б (неудовл.)	Р	1,91	8,00 / 2	15-28
		1+300	1+872	5,00 / 2					
146	ул. Громова		7,00 / 2		а/б (удовл.)	Р	1,84	7,00 / 2	15-24
147	ул. Леваневского	0,645	8,0 / 2		а/б	Р	0,77	8,00 / 2	14-23,5
148	пл. Генерала Захарова	0,242	8,20 / 2		а/б	Р	0,24	8,00-30,00	-
149	ул. Каманина	0,103	7,00 / 2		гравий, а/б(удовл.)	Р	0,11	8,00 / 2	18,5
150	ул. Челюскинцев	1,750	7,0 / 2		а/б	Р	1,10	8,00-12,0 / 2-3	22
151	ул. Циолковского	0,539	7,0 / 2		а/б	Р	0,55	8,00 / 2	15-21
152	Подъезд к с. Благодатное	0+000	0+414	7,00 / 2	а/б	Р	1,46	8,00 / 2	19-24, 10 от оси
		0+414	0+444	8,50 / 2					
		0+444	0+835	7,00 / 2					
		0+835	1+521	6,00 / 2					
153	ул. Шелковичная	0,743	6,8 / 2		а/б	Р	0,77	8,00 / 2	9,5-36
154	ул. Ракетная	0,201	6,5 / 2		а/б	Р	0,21	8,00 / 2	13-15



Оказание услуг по разработке и утверждению проекта планировки и проекта межевания
улично-дорожной сети и территории общественного пользования
«Основная (утверждаемая) часть проекта планировки территории»

№ п/п	Наименование улицы (дороги)	Существующие основные параметры			Планируемые основные параметры				
		Протяженность, км	Ширина проезжей части / количество полос движения, м	Тип покрытия	Планируемые мероприятия	Протяженность участка реконструкции / строительства, км	Ширина проезжей части / количество полос движения, м	Ширина в красных линиях	
155	ул. Спартаковская	0,930	0+000	0+640	6,5/2	Р	0,96	8,00 / 2	11-18,5
			0+640	0+780	7,5/2				
			0+780	0+930	6,5/2				
156	ул. Народных Ополченцев	0,086	6,5 / 2		а/б (неудовл.) щебень, ц/б	Р	0,18	8,00 / 2	12,50
157	пл. Свято-Никольская	0,213	11,25 / 3		а/б	-	0,22	11,25 / 3	-
158	Продолжение ул. Крестовского (от ул. Спартаковская) *	0,233	7,0-12,0 / 2		а/б	Р	0,21	8,00 / 2	21-30
159	ул. 40 лет Октября	0,837	0+000	0+415	5,5/2	Р	0,80	8,00 / 2	11-13
			0+415	0+837	6,0/2				
			0+837	0+917	6,0/2				
160	ул. Менжинского	0,940	0+000	0+330	6,0/2	Р	0,96	8,00 / 2	15,5-40
			0+330	0+585	4,8/1				
			0+585	0+940	6,0/2				
161	ул. Некрасова	0,917	0+000	0+145	7,00/2	Р	0,93	8,00 / 2	14-16
			0+145	0+917	6,00/2				



Оказание услуг по разработке и утверждению проекта планировки и проекта межевания
улично-дорожной сети и территории общественного пользования
«Основная (утверждаемая) часть проекта планировки территории»

№ п/п	Наименование улицы (дороги)	Существующие основные параметры			Планируемые основные параметры			
		Протяженность, км	Ширина проезжей части / количество полос движения, м	Тип покрытия	Планируемые мероприятия	Протяженность участка реконструкции / строительства, км	Ширина проезжей части / количество полос движения, м	Ширина в красных линиях
162	ул. Переяславская	0,940	0+000 0+215 4,00/1	а/б (удовл.)	Р	0,93	8,00 / 2	9-18
163	ул. Серафимовича	0,201	5,00 / 2	а/б (неудовл.)	Р	0,20	8,00 / 2	17-19
164	ул. Сенная	1,554	6,0 / 2	а/б, ц/б	Р	1,56	8,00 / 2	31-44,50
165	ул. Энергетиков	1,422	0+000 0+851 5,5-6,0/2	а/б	Р	0,84	8,00 / 2	18-40
			0+140 0+280 4,7-5,5/2					
			0+280 0+571 3,0-4,0/1					
166	Дорога к Горному Поселку *	0,360	7,0 / 2	а/б	-	0,36	7,0 / 2	15-27,5
167	ул. Военных Строителей (Севастополь - порт Камышовая бухта - бухта Казачья)	0,70	4,0-5,5 / 1	а/б	Р	0,70	8,00 / 2	17-27,5
168	Площадь 40-лет Октября	0,060	7,0 / 2	а/б	Р	0,06	8,00 / 2	-
169	ул. Петра Ситникова	0,310	6,0 / 2	а/б	Р	0,32	8,00 / 2	11-15
170	ул. Дранушко	0,230	0+410 0+560 6,5/2 0+560 0+640 7,0/2	а/б	Р	0,23	8,0 / 2	28-33
171	ул. Корчагина	-	-	-	Р	0,28	15,0 / 4	28



Оказание услуг по разработке и утверждению проекта планировки и проекта межевания
улично-дорожной сети и территории общественного пользования
«Основная (утверждаемая) часть проекта планировки территории»

№ п/п	Наименование улицы (дороги)	Существующие основные параметры			Тип покрытия	Планируемые мероприятия	Планируемые основные параметры		
		Протяженность, км	Ширина проезжей части / количество полос движения, м	Ширина проезжей части / количество полос движения, м			Протяженность участка реконструкции / строительства, км	Ширина проезжей части / количество полос движения, м	Ширина красных линий
172	Подъезд к Парку Победы	1,505	5,5-7,0 / 2	а/б	Р	1,21	11,5 / 3	9,5-13 от оси	
173	ул. Рыбацкий причал	1,210	6,00 / 2	а/б	Р	1,63	8,0-10,5 / 2-3	16,5-22	
174	ул. Лиговская	0,512	6,0 / 2	а/б	Р	0,51	8,0 / 2	14-15	
175	ул. Бухта Казачья	0,56	5,6 / 2	а/б	Р	0,92	8,0 / 2	23,5-32	
176	ул. Адмирала Макарова	1,266	7,00 / 2	а/б	Р	0,57	8,0 / 2	8,50-12 от оси	
177	пл. 300-летия ЧФ РФ	0,267	7,50 / 2	а/б	Р	0,27	8,0 / 2	-	
178	ул. Капитанская	0,869	6,0-7,0 / 2	а/б	Р	1,30	8,0 / 2	15-16; 8 от оси	
179	ул. Катерная	-	-	-	Р	0,58	8,0 / 2	11,5-14,5; 15-20	
180	ул. Карантинная	0,382	6,5 / 2	а/б	Р	0,34	8,0 / 2	16-39	
181	ул. Салтыкова-Щедрина	0,231	5,9 / 2	а/б	Р	0,25	4,0 / 2	12	
182	ул. Тоннельная	-	-	-	С	0,25	7,0 / 2	8-11	
183	Подъезд к ст. Мекензевы горы	0,420	6,00 / 2	а/б	Р	0,61	8,0 / 2	17,5-25,7	
184	Подъезд к ст. Мекензевы горы с ответвлениями	0,430	4,0 / 1	а/б	Р	0,42	8,0 / 2	40	
185	ул. Гидрографическая	0,790	5,0-15,5 / 2	а/б	Р	0,43	7,0 - 8,0 / 2	7-15	
					Р	0,79	8,0 / 2	17-35	



Оказание услуг по разработке и утверждению проекта планировки и проекта межевания
улично-дорожной сети и территории общественного пользования
«Основная (утверждаемая) часть проекта планировки территории»

№ п/п	Наименование улицы (дороги)	Существующие основные параметры			Тип покрытия	Планируемые мероприятия	Планируемые основные параметры		
		Протяженность, км	Ширина проезжей части / количество полос движения, м	Ширина проезжей части / количество полос движения, м			Протяженность участка реконструкции / строительства, км	Ширина проезжей части / количество полос движения, м	Ширина в красных линиях
186	ул. Крестовского	1,643	0+000	0+070	10,0/2	Р	1,60	8,0 / 2	17-24
			0+070	0+110	12,0/2				
			0+110	0+430	10,0/2				
			0+430	1+460	12,0/2				
			1+460	1+643	10,0/2				
187	ул. Индустриальная	2,84	9,80 / 2			-	2,53	9,80 / 2	15-33
188	ул. Пролетарская	0,331	6,00-8,00 / 2			Р	0,66	8,0 / 2	19-21
189	ул. Ивана Голубца	1,385	7,5 / 2			Р	1,14	8,0 / 2	17,5-20,5
190	ул. Коммунистическая	0,840	7,5-8,0 / 2			Р	0,84	8,0 / 2	17-20
191	ул. Сеченова	0,534	9,0 / 2			Р	0,56	9,0 / 2	15-20
192	ул. Ленинградская	0,430	7,0 / 2			Р	0,39	8,0 / 2	18-20
193	ул. Харьковская	1,170	4,5 / 1			Р	0,74	8,0 / 2	16-21
						С	0,34	8,0 / 2	14,50-19,50
194	Подъезд к Максимова дача	0,703	1+190	1+893	5,30/1	Р	0,70	8,0 / 2	39-92
195	ул. Станюковича	0,810	6,5 / 2			Р	0,84	7,0 / 2	15-19
196	ул. Днепровская	0,848	6,3 / 2			Р	0,87	7,0 / 2	14-24
197	ул. Станюковича – ул. Днепровская (не имеет официального названия)	-	-			Р	0,68	7,0 / 2	14-20
198	ул. Охотская	0,530	6,0 / 2			Р	0,54	7,0 / 2	9,5-18



№ п/п	Наименование улицы (дороги)	Существующие основные параметры			Планируемые основные параметры			
		Протяженность, км	Ширина проезжей части / количество полос движения, м	Тип покрытия	Планируемые мероприятия	Протяженность участка реконструкции / строительства, км	Ширина проезжей части / количество полос движения, м	Ширина в красных линиях
199	ул. Южная	0,359	0,5-2,3 / 1	грунт, щебень	С	0,35	7,0 / 2	10-18
200	ул. Зеленая	0+000	0+235	7,0/2	Р	0,21	7,0 / 2	20
		0+235	0+308	4,0/1				
		0+000	0+200	3,0/1				
		0+200	0+256	5,0/1				
201	ул. Кондукторская	0+000	0+470	6,0/2	Р	0,39	7,0 / 2	8-9
		0+470	0+500	10,0/3				
		0+500	+0620	6,0/2				
		0+620	0+675	11,0/3				
		0+675	0+709	6,0/2				
202	ул. Мраморная	0,709		а/б	Р	0,70	7,0-11,0 / 2	9,5-12
203	Набережная Таврическая	1,209	5,5 / 2	а/б	Р	1,28	7,0 / 2	15
204	Лабораторное шоссе	2,87	5,8 / 2	а/б	Р	0,42	8,0 / 2	40-49
					-	2,42	8,0 / 2	25-50
					С	2,34	8,0 / 2	62,5-111,1
205	Проектируемая улица №2 (Широтная связь № 3)	-	-	-	С	2,34	8,0 / 2	62,5-111,1
206	пр. Победы – ул. Генерала Мельника (Широтная связь № 3)	0,346	6,00 / 2	а/б	Р	0,40	8,0 / 2	36,50
207	Проектируемая улица №4, (Широтная связь №2)	-	-	-	С	1,00	4,5 / 1 8,0 / 2	15-25



Оказание услуг по разработке и утверждению проекта планировки и проекта межевания
улично-дорожной сети и территории общественного пользования
«Основная (утверждаемая) часть проекта планировки территории»

№ п/п	Наименование улицы (дороги)	Существующие основные параметры			Тип покрытия	Планируемые мероприятия	Планируемые основные параметры		
		Протяженность, км	Ширина проезжей части / количество полос движения, м	Ширина проезжей части / количество полос движения, м			Протяженность участка реконструкции / строительства, км	Ширина проезжей части / количество полос движения, м	Ширина в красных линиях
208	Проектируемая улица №5, (Широтная связь №4)	-	-	-	C	3,77	8,0 / 2	8,0 / 2	40-48
		-	-	-	P	0,16	8,0 / 2	8,0 / 2	
		-	-	-	C	0,41	8,0 / 2	8,0 / 2	
		-	-	-	C	1,47	8,0 / 2	8,0 / 2	
209	Проектируемая улица №7 (ул. Индустриальная – ул. Хрусталева)	-	-	-	P	0,38	10,5 / 3	10,5 / 3	18
210	Проектируемая улица №9 (ул. Богданова – ул. Инженерная)	-	-	-	C	1,80	8,0 / 2	8,0 / 2	21,5-23
211	Проектируемая улица №12 (ул. Челнокова – ул. Корчагина)	-	-	-	C	0,67	8,00 / 2	8,00 / 2	15-23
212	Проектируемая улица №14 (ул. Руднева – Проектируемая улица №1 (Широтная связь №3))	-	-	-	C	1,14	8,0 / 2	8,0 / 2	17,5-25,5
213	Проектируемая улица №16	-	-	-	C	4,45	8,0 / 2	8,0 / 2	14-33
214	Проектируемая улица №17	-	-	-	C	2,85	8,0 / 2	8,0 / 2	12-25



Оказание услуг по разработке и утверждению проекта планировки и проекта межевания
улично-дорожной сети и территории общественного пользования
«Основная (утверждаемая) часть проекта планировки территории»

№ п/п	Наименование улицы (дороги)	Существующие основные параметры			Тип покрытия	Планируемые мероприятия	Планируемые основные параметры		
		Протяженность, км	Ширина проезжей части / количество полос движения, м	Ширина проезжей части / количество полос движения, м			Протяженность участка реконструкции / строительства, км	Ширина проезжей части / количество полос движения, м	Ширина в красных линиях
215	Проектируемая улица №18	-	-	-	-	С	1,00	8,0 / 2	13,5-27
216	Проектируемая улица №19	-	-	-	-	С	0,52	8,0 / 2	6-10 от оси
217	Проектируемая улица №20 (Балаклава)	-	-	-	-	С	0,23	7,0 / 2	14-19
218	Проектируемая дорога №1 (ул. Тисовая – «Свастополь - порт Камышовая бухта - мыс Фиолент»)	-	-	-	-	С	3,67	8,00 / 2	20-40
219	Проектируемая улица №21	-	-	-	-	С	1,06	8,00 / 2	15
220	ул. Легчиков	0,407	0+000 0+290 0+407	6,00 / 2 4,50 / 1	а/б	Р	0,42	11,5 / 3	9,5-20 от оси
221	ул. Мореходная	1,277	6,00 / 2	а/б (удовл.)	Р	Р	1,27	7,00 - 8,00 / 2	7,50-26
222	ул. Горпищенко, 35 – ул. Синопская, 44 (Широтная связь №2)	0,250	7,0 / 2	а/б	Р	Р	0,23	4,50 / 1	19,5-22



№ п/п	Наименование улицы (дороги)	Существующие основные параметры			Планируемые мероприятия	Планируемые основные параметры		
		Протяженность, км	Ширина проезжей части / количество полос движения, м	Тип покрытия		Протяженность участка реконструкции / строительства, км	Ширина проезжей части / количество полос движения, м	Ширина в красных линиях
223	ул. Черниговская (Широтная связь №2)	0,442	6,0 / 2	а/б	Р	0,49	4,50 / 1	11,5-15
224	ул. Стахановцев	0,541	6,8 / 2	а/б	Р	0,55	8,00 / 2	19-26
225	с. Максимова дача – хутор Лукомский	0,544	0+000 0+300	а/б	Р	0,50	8,00 / 2	5,5-15 от оси
			0+635 4,00 / 1					
226	ул. Доронина	0,258	5,2 / 1	а/б	Р	0,26	8,00 / 2	8,50-9,00
227	ул. Инженерная	0,675	0+000 0+130	а/б	Р	0,13	8,00 / 2	20
			0+675 6,0/2					
228	ул. Инженерная балка	0,842	6,0 / 2	а/б	Р	0,17	8,00 / 2	15
229	Фиолентовское шоссе, от Широтной связи №3 до ул. Вакуленчука	0,850	7,00-14,00 / 2-4	а/б	Р	0,85	15,0 / 4	35-40
230	Подъезд к музею «35 береговая батарея»	0,400	7,0 / 2	а/б	Р	0,40	10,5 / 3	22
231	Подъезд к с. Золотая балка	0,145	5,00 / 1	а/б	Р	0,04	8,0 / 2	17,5
232	Дорога на Листригон (Балаклава)	0,545	4,0 / 1	а/б	Р	0,55	7,0 / 2	11-15
233	ул. Генерала Хрюкина	0,646	7,5-13,5 / 2	а/б	Р	0,66	8,0 / 2	25-45
234	ул. Генерала Коломийца	1,706	8,0 / 2	а/б	Р	1,60	8,0 / 2	20-35
235	Проектируемая улица №22	-	-	-	С	0,46	7,0 / 2	17,50



Оказание услуг по разработке и утверждению проекта планировки и проекта межевания
улично-дорожной сети и территории общественного пользования
«Основная (утверждаемая) часть проекта планировки территории»

№ п/п	Наименование улицы (дороги)	Существующие основные параметры			Тип покрытия	Планируемые мероприятия	Планируемые основные параметры		
		Протяженность, км	Ширина проезжей части / количество полос движения, м	Ширина проезжей части / количество полос движения, м			Протяженность участка реконструкции / строительства, км	Ширина проезжей части / количество полос движения, м	Ширина в красных линиях
236	Проектируемая улица №23	-	-	-	С	1,64	7,0-15,0 / 2-4	30	
237	Проектируемая улица №24	-	-	-	С	0,83	7,0 / 2	22-45	
238	Проектируемая улица №25	-	-	-	С	2,10	8,0 / 2	29-40	
239	Подъезд к пляжу Учкеевка	0,90	6,0 / 2	щебень	Р	0,90	8,0 / 2	15	
240	Подъезд к Учкеевке	0,80	4,0 / 1	щебень	Р	0,80	8,0 / 2	5 от оси	
	Итого				-	40,40			
					Р	112,36			
					С	35,17			

Общая протяжённость магистральной улично-дорожной сети на полное развитие – 333,94 км. В том числе:

- улиц, по которым не планируются мероприятия – 101,45 км,
- улиц планируемых к реконструкции – 160,60 км;
- улиц планируемых к строительству – 71,89 км.

Общая протяжённость улиц местного значения (улиц в жилой застройке, улиц и дорог в научно-производственных, промышленных и коммунально-складских зонах (районах)) – 382,96 км. В том числе:

- улиц, по которым не планируются мероприятия – 1,33 км;
- улиц планируемых к реконструкции – 348,93 км;
- улиц планируемых к строительству – 32,70 км.



2. ПОЛОЖЕНИЯ ОБ ОЧЕРЕДНОСТИ РАЗВИТИЯ УЛИЧНО-ДОРОЖНОЙ СЕТИ И ТЕРРИТОРИЙ ОБЩЕГО ПОЛЬЗОВАНИЯ ГОРОДА СЕВАСТОПОЛЯ

Проектом планировки территории предусмотрены мероприятия, связанные с реконструкцией и новым строительством объектов транспортной инфраструктуры, и определены территории общего пользования.

В разделе 1 «План красных линий» представлен перечень мероприятий по развитию транспортной инфраструктуры магистральной улично-дорожной сети на полное развитие территории.

План красных линий, мероприятия по развитию магистральной и местной улично-дорожной сети отображены в графической части «План красных линий».

Проектом планировки территории определены первоочередные мероприятия.

В соответствии с Постановлением от 12 мая 2017 года № 564 «Об утверждении положений о составе и содержании проектов планировки территории, предусматривающих размещение одного или нескольких объектов» в данной работе определены границы зон планируемого размещения линейных объектов транспортной инфраструктуры (далее – границы зон планируемого размещения).

Зоны планируемого размещения определены в проекте планировки с учетом сложившейся застройки, переустройства инженерной инфраструктуры и реконструкции существующей магистральной сети, прилегающей к объекту проектирования. Ширина зон представлена в таблицах 2.1 и 2.4.

Границы зон планируемого размещения определены в соответствии и с учетом:

– постановления Правительства РФ от 24 февраля 2009 г. № 160 (ред. от 17.05.2016) «О порядке установления охранных зон объектов электросетевого хозяйства и особых условий использования земельных участков, расположенных в границах таких зон». Ширина охранных зон для воздушных линий электропередачи при напряжении 1-20 кВ, 35 кВ, 110 кВ, 150 и 220 кВ, 300-400 кВ соответственно определяется расстоянием от крайнего провода в обе стороны – 10 м, 15 м, 20 м, 25 м, 30 м, 40 м;

– норм отвода земель для линий связи СН 461-74 (утв. постановлением Госстроя СССР от 3 июня 1974 г. № 114). Ширина полосы земель для линий связи на период строительства составляет 6 м;

– свода правил СП 42.13330.2016 «СНиП 2.07.01-89*. Градостроительство. Планировка и застройка городских и сельских поселений» (утв. приказом Министерства регионального развития РФ от 28 декабря 2010 г. № 820). Ширина полосы земель на период строительства определена с учетом минимально допустимого расстояния до фундаментов объектов капитального строительства составляет 10 м – для напорных коллекторов водопровода и бытовой канализации, 6 м – для самотечных коллекторов бытовой и дренажной канализации;

– свода правил СП 62.13330.2011 «СНиП 42-01-2002. Газораспределительные системы» (утв. приказом Министерства регионального развития РФ от 27 декабря 2010 г. № 780). Ширина полосы земель на период строительства определена с учетом минимально допустимого расстояния до фундаментов объектов капитального строительства и составляет для газопровода высокого давления 20 м и 10 м, для газопровода среднего давления м 7 м, для газопровода низкого давления – 4 м и 2 м.

Перечень транспортных развязок в одном уровне (саморегулируемых кольцевых пересечений) на первую очередь представлен в таблице 2.2.



Оказание услуг по разработке и утверждению проекта планировки и проекта межевания
улично-дорожной сети и территории общественного пользования
«Основная (утверждаемая) часть проекта планировки территории»

Перечень подземных и надземных пешеходных переходов на первую очередь
представлен в таблице 2.3.

Перечень планируемых территорий общего пользования представлен в таблицах
2.5, 2.6, 2.7.



2.1. Перечень объектов развития улично-дорожной сети города Севастополя на первую очередь

Таблица 2.1

№ п/п	Наименование улицы	Мероприятие, строительство (С) / реконструкция (Р)	Протяжённость, км	Ширина проезжей части, количество полос движения	Границы зон планируемого размещения линейных объектов транспортной инфраструктуры, м
1	Казачинское шоссе (Севастополь – порт Камышовая бухта – бухта Казачья)	Р	2,60	15,0 (4x3,75)	30,0 – 40,0
2	Казачинское шоссе (Севастополь – порт Камышовая бухта - бухта Казачья)	Р	2,00	8,0 - 15,0 (2x4,0, (2x3,5+2x4,0))	20,0 – 25,0
3	Подъезд к музею «35 береговая батарея»	Р	0,40	10,5 (3x3,5)	20,0
4	ул. Бухта Казачья	Р	0,92	8,0 (2x4,0)	25,0 – 30,0
5	Севастополь – порт Камышовая бухта (Камышовое шоссе)	Р	8,00	24,5 (3x3,75 + 2,0 + 3x3,75)	45,0 – 50,0
6	Севастополь – порт Камышовая бухта – мыс Фиолент	Р	1,80 7,87	15,0 (2x3,5+2x4,0)	35,0 – 40,0
7	5 км Балаклавского шоссе – мыс Фиолент	Р	5,67	15,0 (2x3,5+2x4,0)	35,0 – 38,0
8	ул. Тисовая – Проектируемая улица (дорога) №1	Р	8,00	8,0 (2x4,0)	35,0 – 40,0
9	Проектируемая дорога местного значения №2 (участок от Казачинского шоссе до а/д Севастополь – порт Камышовая бухта – мыс Фиолент)	С	1,90	6,0 (2x3,0)	12,0 – 15,0



Оказание услуг по разработке и утверждению проекта планировки и проекта межевания
улично-дорожной сети и территории общественного пользования
«Основная (утверждаемая) часть проекта планировки территории»

№ п/п	Наименование улицы	Мероприятие, строительство (С) / реконструкция (Р)	Протяжённость, км	Ширина проезжей части, количество полос движения	Границы зон планируемого размещения линейных объектов транспортной инфраструктуры, м
10	Проектируемая дорога местного значения №3 (участок от а/д Севастополь – порт Камышовая бухта – мыс Фиолент до дос. места)	С	1,00	6,0 (2x3,0)	9,0
11	Проектируемая дорога местного значения №4 (участок от а/д Севастополь – порт Камышовая бухта – мыс Фиолент до проектируемой дороги местного значения №5)	С	1,80	6,0 (2x3,0)	10,0
12	Проектируемая дорога местного значения №5 (участок от а/д Севастополь – порт Камышовая бухта – мыс Фиолент до проектируемой дороги местного значения №6)	С	2,37	6,0 (2x3,0)	10,0
13	Проектируемая дорога местного значения №6 (участок от 5 км Балаклавского шоссе – мыс Фиолент до примыкания к Камышовому шоссе)	С	4,36	6,0 (2x3,0)	9,5 – 10,0
14	Проектируемая дорога местного значения №7 (участок примыкания к проектируемой дороге №6)	С	0,85	6,0 (2x3,0)	9,0



Оказание услуг по разработке и утверждению проекта планировки и проекта межевания
улично-дорожной сети и территории общественного пользования
«Основная (утверждаемая) часть проекта планировки территории»

№ п/п	Наименование улицы	Мероприятие, строительство (С) / реконструкция (Р)	Протяжённость, км	Ширина проезжей части, количество полос движения	Границы зон планируемого размещения линейных объектов транспортной инфраструктуры, м
15	Балаклавское шоссе (участок от Камышового шоссе, включая подъезд к Максимова Дача, эстакадная часть)	Р	1,50	15,0 (2x3,5+2x4,0) 13,65 (5,5+2,65+5,5)	45,0
16	проектируемые направленные съезды в районе Балаклавского шоссе	С	0,80	12,0 (2x5,0+2x1,0)	25,0 – 30,0
17	проспект Античный	Р	0,56	7,5(2x3,75)	15,0 – 20,0
		С	0,32	7,5(2x3,75)	
18	Античный бульвар	С	1,44	15,0 (2x3,5+2x4,0)	30,0 – 35,0
19	ул. Корчагина	Р	0,25	15,0 (2x3,5+2x4,0)	25,0 – 30,0
20	пр. Античный – ул. Челнокова	Р	0,78	8,0 (2x4,0)	15,0 – 20,0
21	ул. Челнокова	Р	0,60	8,0 (2x4,0)	20,0
22	ул. Челнокова – ул. Корчагина	С	0,90	8,0 (2x4,0)	20,0
23	Проектируемая улица №12	С	0,90	8,0 (2x4,0)	24,0
24	ул. Рыбацкий причал	Р	1,25	11,25 (3x3,75)	18,0 – 20,0
		С	0,35	7,0 (2x3,5)	
25	Ул. Степаняна – ул. Адмирала Фадеева (участок от проспекта Октябрьской Революции до ул. Адмирала Юмашева)	Р	1,76	11,25 (3x3,75)	25,0 – 30,0
26	ул. Пожарова в районе Карантинной бухты, включая мостовое сооружение	Р	0,64	15,0 (2x3,5+2x4,0)	30,0 – 45,0



Оказание услуг по разработке и утверждению проекта планировки и проекта межевания
улично-дорожной сети и территории общественного пользования
«Основная (утверждаемая) часть проекта планировки территории»

№ п/п	Наименование улицы	Мероприятие, строительство (С) / реконструкция (Р)	Протяжённость, км	Ширина проезжей части, количество полос движения	Границы зон планируемого размещения линейных объектов транспортной инфраструктуры, м
27	ул. Генерала Петрова	Р С	0,40 0,30	10,5 (3x3,5) 7,0 (2x3,5)	20,0 – 30,0
28	ул. Одесская – ул. 300-летия ЧФ РФ – ул. Капитанская – Проектируемая улица №6 – ул. Катерная – ул. Салтыкова- Щедрина – ул. Карантинная	Р	4,70	7,0 (2x3,5)	15,0 -18,0
29	ул. Кожанова	Р	0,50	8,0 (2x4,0)	18,0 – 20,0
30	ул. Руднева – ул. Олега Кошевого (эстакадная часть)	Р С	0,80 0,46	8,0 (2x4,0)	28,0 – 40,0
31	ул. Котовского	Р	0,70	15,0 (2x3,5+2x4,0)	35,0 – 40,0
32	ул. Вокзальная	Р	0,55	15,0 (2x3,5+2x4,0)	30,0 – 40,0
33	Проектируемая улица №1 «Г ераклейская рокада» (Широтная связь №3)	Р С	1,90 7,24	37,50 (5,5+2x3,75+3,5+5,5+2x3,75) 28,00 (3x3,75+3,5+3x3,75)	50,0 – 100,0
34	ул. Хрусталева	Р	0,35	15,0 – 23,0 (2x3,5+2x4,0)	22,0 – 34,0
35	ул. Силаева	Р	0,42	15,0 (2x3,5+2x4,0)	22,0
36	проспект Генерала Острякова	Р	1,20	25,0 (3x3,5+4,0+3x3,5)	32,0 – 50,0
37	ул. Генерала Мельника	Р	1,00	25,0 (3x3,5+4,0+3x3,5)	48,0 – 63,0
38	пр. Октябрьской революции – Фиолентовское шоссе	Р	1,03	22,00 (4x3,5+2x4,0)	38,0 – 40,0
39	проспект Октябрьской Революции	Р	0,63	15,0 (2x3,5+2x4,0)	47,0 – 65,0



Оказание услуг по разработке и утверждению проекта планировки и проекта межевания
улично-дорожной сети и территории общественного пользования
«Основная (утверждаемая) часть проекта планировки территории»

№ п/п	Наименование улицы	Мероприятие, строительство (С) / реконструкция (Р)	Протяжённость, км	Ширина проезжей части, количество полос движения	Границы зон планируемого размещения линейных объектов транспортной инфраструктуры, м
40	проспект Столетовский	Р С С	0,85 0,18 0,10	15,0 (2x3,5+2x4,0) 15,0 (2x3,5+2x4,0) 10,0 (2x5,0)	58,0 – 60,0
41	Ул. Тараса Шевченко	Р С	0,54 0,75	15,0 (2x3,5+2x4,0) 15,0 (2x3,5+2x4,0)	35,0 – 40,0
42	Фиолентовское шоссе	Р	0,50	15,0 (2x3,5+2x4,0)	35,0 – 42,0
43	ул. Вакуленчука	Р	0,80	15,0 (2x3,5+2x4,0) 22,00 (4x3,5+2x4,0)	42,0 – 50,0
44	ул. Зеленая – ул. Кондукторская	Р	0,60	6,0 (2x3,0)	9,0 – 18,0
45	ул. Станюковича – ул. Артиллеристов – ул. Днепровская	Р	2,30	7,0 (2x3,5)	18,0
46	Проектируемая улица №16	С	4,40	8,0 (2x4,0)	14,0 – 29,0
47	Проектируемая улица № 17	С	2,70	7,0 (2x3,5)	15,0 – 25,0
48	Подъезд к пос. Кача	Р	4,66	15,0 (2x3,5+2x4,0)	23,0 – 30,0
49	ул. Богданова	Р Р	0,35 1,00	8,0 (2x4,0) 15,0 (2x3,5+2x4,0)	16,0 – 25,0
50	ул. Циолковского	Р	0,55	7,5 (2x3,75)	15,0 – 20,0
51	ул. Челюскинцев	Р	0,53	11,25 (3x3,75)	27,0
52	ул. Леванского – Каманина – ул. Челюскинцев	Р	1,35	7,5 (2x3,75)	15,0 – 24,0
53	ул. Доронина	Р	0,25	5,50	9,0
54	ул. Народных Ополченцев	Р	0,20	8,0 (2x4,0)	11,0



Оказание услуг по разработке и утверждению проекта планировки и проекта межевания
улично-дорожной сети и территории общественного пользования
«Основная (утверждаемая) часть проекта планировки территории»

№ п/п	Наименование улицы	Мероприятие, строительство (С) / реконструкция (Р)	Протяжённость, км	Ширина проезжей части, количество полос движения	Границы зон планируемого размещения линейных объектов транспортной инфраструктуры, м
55	Подъезд к Учкюевке	Р	0,80	6,0 (2x3,0)	10,0 – 17,0
56	Проектируемая улица № 9 (участок от ул. Богданова, включая ул. Инженерная балка и ул. Инженерная)	Р С	0,30 1,71	8,0 (2x4,0)	15,0 – 25,0
57	2-я Севастопольская объездная дорога (участок от а/д Ялта – Севастополь до Лабораторного шоссе)	С	2,10	15,0 (2x3,5+2x4,0)	35,0 – 40,0
58	Лабораторное шоссе (а/д Симферополь – Бахчисарай – Севастополь)	Р	3,05	15,0 (2x3,5+2x4,0)	45,0 – 50,0
59	ул. Генерала Жидилова	Р	2,70	8,0 (2x4,0)	22,0 – 35,0
60	ул. Чернореченская	Р	1,40	8,0 (2x4,0)	38,0 – 40,0
61	Дублер ул. Линейной (а/д Симферополь – Бахчисарай – Севастополь)	С	1,00	10,0 (2x5,0)	30,0
	ИТОГО:		119,44		
	В том числе:	Р	81,51		
		С	37,93		



Оказание услуг по разработке и утверждению проекта планировки и проекта межевания
улично-дорожной сети и территории общественного пользования
«Основная (утверждаемая) часть проекта планировки территории»

2.2. Перечень транспортных развязок в одном уровне (саморегулируемых кольцевых пересечений) на первую очередь

Таблица 2.2

№ п/п	Наименование пересечения	Мероприятие, строительство (С) / реконструкция (Р)
1	Казачинское шоссе (Севастополь – порт Камышовая бухта – бухта Казачья) – ул. Бухта Казачья	С
2	Камышовое шоссе – ул. Тараса Шевченко	Р
3	Камышовое шоссе – Фиолентовское шоссе – «Севастополь – порт Камышовая бухта – мыс Фиолент»	Р
4	Фиолентовское шоссе – ул. Александра Маринеско – проспект Октябрьской Революции (участок Гераклейской рокады)	Р
5	Фиолентовское шоссе – ул. Индустриальная (участок Гераклейской рокады)	С
6	ул. Вакуленчука – Фиолентовское шоссе – проектируемая улица №13	С
7	ул. Вакуленчука – проспект Столетовский – проспект Октябрьской Революции	С
8	Проспект Столетовский – ул. Тараса Шевченко	С
9	проспект Античный – Античный бульвар	Р
10	ул. Рыбацкий причал – проспект Гагарина	С
11	ул. Генерала Петрова – ул. Стрелецкий Спуск – ул. Карангинная – ул. Пожарова	С
12	ул. Руднева – ул. Льва Толстого – ул. Гидрографическая	С
13	проспект Героев Сталинграда – ул. Правды – ул. Корчагина	Р
14	пр. Генерала Острякова – ул. Хрусталёва (5-й км Балаклавского шоссе) – проспект Генерала Острякова	С



Оказание услуг по разработке и утверждению проекта планировки и проекта межевания
улично-дорожной сети и территории общественного пользования
«Основная (утверждаемая) часть проекта планировки территории»

№ п/п	Наименование пересечения	Мероприятие, строительство (С) / реконструкция (Р)
15	ул. Линейная (дублер) – ул. Чернореченская – Симферопольское шоссе	С
16	ул. Котовского – ул. Вокзальная	С
17	Проектируемая улица №16 – 2-я Севастопольская объездная дорога	С
	ИТОГО (количество):	12 / 5

2.3. Перечень подземных и надземных пешеходных переходов на первую очередь

Таблица 2.3

№ п/п	Наименование улицы	Мероприятие, строительство (С)
Подземные пешеходные переходы		
1	Проспект Октябрьской революции (район «Юмашевского рынка»)	С
2	пересечение пр. Генерала Острякова и Камышового шоссе (район 5-го километра)	С
3	площадь Восставших	С
4	ул. Вакуленчука (р-н ЦУМа и площадь 50-летия СССР)	С
Надземный пешеходный переход		
5	в районе Железнодорожного вокзала, автовокзала, ул. Вокзальной, здания МФЦ (бывшие железнодорожные кассы)	С



2.4. Перечень планируемых объектов развития улично-дорожной сети города Севастополя на вторую очередь

Таблица 2.4

№ п/п	Наименование улицы	Мероприятие, строительство (С) / реконструкция (Р)	Протяжённость, км	Ширина проезжей части, количество полос движения	Границы зон планируемого размещения линейных объектов транспортной инфраструктуры, м
1	Магистральная улица районного значения – Проектируемая улица №5, (Широтная связь №4), на участке от ул. Генерала Мельника до ул. Генерала Острякова	С Р	3,77 0,16	11,5 (2x4,0+3,5+4,0) 15,0 (2x3,5+2x4,0) 8,0 (2x4,0)	35,0-40,0
2	Магистральная улица районного значения – Проектируемая улица №5, (Широтная связь №4), на участке от ул. Генерала Острякова до ул. Хрусталева	С	0,41	8,0 (2x4,0)	30,0
3	Магистральная улица районного значения – Проектируемая улица №5, (Широтная связь №4), на участке от Камышового шоссе до ул. Индустриальной	С	1,47	8,0 (2x4,0)	30,0
4	Магистральная улица районного значения – Проектируемая улица №5, (Широтная связь №4), на участке от ул. Индустриальной до ул. Хрусталева	Р	0,55	8,0 (2x4,0)	20,0



Оказание услуг по разработке и утверждению проекта планировки и проекта межевания
улично-дорожной сети и территории общественного пользования
«Основная (утверждаемая) часть проекта планировки территории»

№ п/п	Наименование улицы	Мероприятие, строительство (С) / реконструкция (Р)	Протяжённость, км	Ширина проезжей части, количество полос движения	Границы зон планируемого размещения линейных объектов транспортной инфраструктуры, м
5	Магистральная улица общегородского значения – 2-я Севастопольская объездная дорога, на участке от примыкания к а/д «Ялта – Севастополь до Подъезда к Максимовой даче	Р	2,83	15,0 (2x3,5+2x4,0)	30,0 – 40,0
6	Магистральная улица общегородского значения – планируемая связь через Севастопольскую бухту (эстакадная часть), в том числе строительство направленных съездов	С	1,48	20,65 (2x4,5+2,65+2x4,5) 7,0 (1x5,0) 7,5 (1x5,5)	50,0
7	Магистральная улица общегородского значения – планируемая связь через Севастопольскую бухту (тоннельная часть)	С	2,16	20,65(2x4,5+2,65+2x4,5)	40,0
	ИТОГО:		12,83		
	В том числе:	Р	3,54		
		С	9,29		



2.5. Перечень планируемых озелененных территорий общего пользования города Севастополя

К системе открытых и озелененных территорий общего пользования города относятся в первую очередь места отдыха населения в природном окружении – парки, скверы, бульвары, площади, набережные, открытые пляжные зоны.

Перечень планируемых озелененных территорий общего пользования города Севастополя представлен в таблице 2.5.

Таблица 2.5

№ п/п	№ на графической части	Местоположение, наименование	Площадь, га
1.	5.1	Район бухты Камышовая, ул. Челнокова, ул. Корчагина	11,4
2.	5.2	Район бухты Круглая, ул. Челнокова	4,0
3.	5.3	Район бухты Круглая, пляж Омега, проспект Античный (участок 1), в том числе сквер в Бухте Омега	8,0
4.	5.4	Район бухты Круглая, подъезд к парку Победы	4,8
5.	5.5	В районе пересечения ул. Адмирала Фадеева и проспекта Октябрьской Революции	1,6
6.	5.6	Район Стрелецкой бухты, ул. Парковая	5,6
7.	5.7	Район Стрелецкой бухты, ул. Парковая	2,7
8.	5.8	Район Стрелецкой бухты, ул. Адмирала Фадеева, ул. Степаняна	5,1
9.	5.9	Площадь 50-летия СССР, в районе ЦУМа	0,9
10.	5.10	Район бухты Матюшенко	12,0
11.	5.11	Район площади Захарова, Севастопольская бухта	1,9
12.	5.12	Район Инкерманского Свято-Климентовского мужского монастыря, Севастопольская бухта	15,6
13.	5.13	В районе ул. Генерала Мельника, а/д «Ялта – Севастополь»	7,7
14.	5.14	Район Красной горки, «Гераклейская рокада», планируемая улица № 5	83,5
15.	5.15	Район Красной горки, ул. Элеваторная, Лабораторное шоссе	12,3
16.	5.16	Район Красной горки, Лабораторное шоссе, в том числе сквер к памятника Танкистам	26,8
17.	5.17	В районе ул. Горпищенко, в том числе сквер на ул. Паршина	2,95



Оказание услуг по разработке и утверждению проекта планировки и проекта межевания
улично-дорожной сети и территории общественного пользования
«Основная (утверждаемая) часть проекта планировки территории»

№ п/п	№ на графической части	Местоположение, наименование	Площадь, га
18.	5.18	Район Килен балки, ул. Генерала Жидилова, ул. Абрикосовая, Проектируемая улица № 4	23,5
19.	5.19	Район Килен балки, ул. Генерала Жидилова, Лабораторное шоссе	24,0
20.	5.20	В районе ул. Горпищенко, в том числе Зеленый массив на Дергачах	3,8
21.	5.21	В районе ул. Брестская	1,9
22.	5.22	В районе бухты Мартынова, ул. Капитанская	2,95
23.	5.23	Район Красной Горки, проектируемая улица № 19	18,2
24.	5.24	В районе ул. Горпищенко, ул. Генерала Мельника	3,7
25.	5.25	В районе примыкания Камышового шоссе к «Севастополь – порт Камышовая бухта – мыс Фиолент»	9,8
26.	5.26	В районе примыкания Камышового шоссе к «Гераклейской рокаде»	2,1
27.	5.27	В районе ул. Дмитрия Ульянова	3,7
28.	5.28	В районе бухты Карантинная, ул. Катерная	0,6
29.	5.29	В районе диких пляжей бухт «Соленой» и «Двойной»	0,9
30.	5.30	Район Балаклавы, ул. Богдана Хмельницкого	30,5
31.	5.31	Район Балаклавы, ул. Мраморная, наб. Таврическая	18,4
32.	5.32	Район Балаклавы, ул. Крестовского	1,2
33.	5.33	Район Балаклавы, ул. Новикова	0,3

Общая площадь планируемых озелененных территории общего пользования – 352,4 га.

Перечень существующих озелененных территорий общего пользования города Севастополя, предлагаемых к постановке на учет в ГКН, представлен в таблице 2.6.

Таблица 2.6

№ п/п	№ на графической части	Местоположение, наименование	Площадь, га
		Ленинский район	
1.	6.5	Сквер в районе ул. Генерала Петрова и ул. Стрелецкий спуск	1,11
2.	6.6	Сквер у гостиницы «Крым»	0,74



Оказание услуг по разработке и утверждению проекта планировки и проекта межевания
улично-дорожной сети и территории общественного пользования
«Основная (утверждаемая) часть проекта планировки территории»

№ п/п	№ на графической части	Местоположение, наименование	Площадь, га
3.	6.7	Скверы у административного здания на пл. Восставших, 6	0,58
4.	6.8	Сквер у 1-й городской больницы им. Н.И.Пирогова	0,17
5.	6.9	Скверы на пл. Пирогова	0,49
6.	6.10	Приморский бульвар	4,19
7.	6.11	Сквер на пл. Нахимова	0,16
8.	6.12	Набережная Корнилова	0,64
9.	6.13	Сквер у Синопской лестницы	1,88
10.	6.14	Детский парк им. М.К.Байды	1,84
11.	6.15	Сквер на пл. Суворова	0,09
12.	6.16	Сквер им. Василия Бузина	0,98
13.	6.17	Сквер у кинотеатра «Украина»	0,21
14.	6.18	Уголок у Доски почёта Ленинского района	0,09
15.	6.19	Сквер по ул. Луначарского	0,22
16.	6.20	Сквер по ул. Спуск Шестакова	0,18
17.	6.21	Сквер на ул. Я. Гамарника	0,18
18.	6.22	Сквер им. Рыжова	0,24
19.	6.43	Скверы по ул. Хрусталева	5,05
20.	6.44	Сквер по ул. Генерала Острякова, 144	0,22
21.	6.45	Сквер у ТЦ «Океан»	0,19
22.	6.46	Скверы в зоне транспортной развязки на пересечении ул. Силаева и ул. Генерала Острякова	0,23
23.	6.71	Екатерининский сквер	0,25
24.	6.72	Боцманский сквер	1,59
25.	6.73	Сквер на пл. Лазарева	0,12
26.	6.74	Скверы по ул. Большая Морская, 3	0,12
27.	6.75	Сквер по ул. Большая Морская, 16	0,06
28.	6.76	Сквер вдоль кинотеатра «Победа»	0,22
29.	6.77	Сквер за домом № 20 по ул. Большая Морская	0,07
30.	6.78	Сквер у памятника Кузнецову	0,03
31.	6.79	Сквер по ул. Большая Морская, 23	0,02
32.	6.80	Скверы по ул. Хрусталева, 97	0,69



Оказание услуг по разработке и утверждению проекта планировки и проекта межевания
улично-дорожной сети и территории общественного пользования
«Основная (утверждаемая) часть проекта планировки территории»

№ п/п	№ на графической части	Местоположение, наименование	Площадь, га
33.	6.81	Сквер Автомобилистов по ул. Хрусталева	0,36
34.	6.82	Клумба ул. Силаева	0,11
		Гагаринский район	
1.	6.1	Сквер по проспекту Сталинграда, 60-64	1,72
2.	6.2	Сквер на конечной остановке троллейбуса № 6 по проспекту Гагарина	0,28
3.	6.3	Сквер у кафе «Красный Мак»	0,22
4.	6.4	Площадь 50-летия СССР	0,59
5.	6.47	Сквер по ул. Вакуленчука	0,69
6.	6.48	Скверы по ул. Меньшикова	0,37
7.	6.49	Сквер от ул. Александра Маринеско, 4-6 до рынка Шевченковский	0,72
8.	6.50	Скверы по ул. Маршала Крылова, 8	0,34
9.	6.51	Скверы по ул. Правды	1,43
10.	6.52	Сквер на примыкании «Севастополь – порт Камышовая бухта – мыс Фиолент» к Камышовому шоссе	1,21
11.	6.53	Социо-культурный парк «Голубая бухта»	0,67
12.	6.54	Сквер у памятника равноапостольному князю Владимиру по ул. Ярошенко	0,41
13.	6.55	Сквер у памятника Дмитрию Ульянову	0,20
14.	6.83	Сквер на пересечении улиц Подводников – пр. Гагарина	0,19
15.	6.84	Сквер по ул. Ефремова, 1-8	0,20
16.	6.85	Сквер у доски почета по ул. Меньшикова	0,36
		Нахимовский район	
1.	6.23	Сквер у железнодорожного вокзала, кассовый павильон	0,07
2.	6.24	Сквер на Пластунской площади	0,02
3.	6.25	Сквер на пересечении ул. Якотской и ул. Углицкой	0,16
4.	6.26	Сквер по ул. Брестской	1,27
5.	6.27	Сквер в районе памятника матросу Кошки, районная Доска почета, дорожка к скверу им. Папанина	0,67
6.	6.28	Сквер «Корабел»	0,38
7.	6.29	Сквер пл. Ластовой	0,06



Оказание услуг по разработке и утверждению проекта планировки и проекта межевания
улично-дорожной сети и территории общественного пользования
«Основная (утверждаемая) часть проекта планировки территории»

№ п/п	№ на графической части	Местоположение, наименование	Площадь, га
8.	6.30	Парк Ушакова балка	15,08
9.	6.31	Зеленая зона склона в районе ул. Героев Севастополя, ул. Адмирала Макарова	0,27
10.	6.32	Сквер на пл. Геннериха	0,24
11.	6.33	Детский городок «Лукоморье»	2,07
12.	6.34	Сквер по ул. Генерала Мельника, 1	0,71
13.	6.35	Сквер по ул. Паршина возле воинской части	0,43
14.	6.36	Сквер школы № 41	0,16
15.	6.37	Сквер по ул. Горпищенко, 61	0,13
16.	6.38	Скверы у домов № 68-70 по ул. Горпищенко	0,22
17.	6.39	Сквер в районе разворотного кольца маршрута № 7 по ул. Горпищенко, депо № 2	0,20
18.	6.40	Сосновая посадка в районе школы № 11	2,44
19.	6.41	Сквер на проспекте Победы (район школы № 11)	0,82
20.	6.42	Сквер в районе арки по ул. Генерала Мельника	3,28
21.	6.62	Сквер на пл. Захарова	0,30
22.	6.60	Скверы у Братского кладбища (Северная сторона)	1,65
23.	6.61	Парк в районе улиц Потёмкинцев и Каховская	0,28
24.	6.70	Скверы по ул. Генерала Жидилова	0,05
25.	6.86	Сквер у памятника подводникам	0,23
26.	6.87	Сквер «Забалканский»	0,17
27.	6.88	Сосновая посадка от ул. Генерала Мельника до гаражного кооператива	1,48
		Балаклавский район	
1.	6.56	Сквер «Церковный»	0,79
2.	6.57	Сквер у Чёрной речки	0,37
3.	6.58	Сквер у судоразделочной базы	0,61
4.	6.59	Парк у ООО «Крымсплав»	0,57
5.	6.63	Сквер 110-летия В.И. Ленина	0,35
6.	6.64	Сквер по ул. Ракетной	0,23
7.	6.65	Сквер в районе кирпичного завода	0,11



Оказание услуг по разработке и утверждению проекта планировки и проекта межевания
улично-дорожной сети и территории общественного пользования
«Основная (утверждаемая) часть проекта планировки территории»

№ п/п	№ на графической части	Местоположение, наименование	Площадь, га
8.	6.66	Сквер возле административного здания по ул. Новикова, 14	0,14
9.	6.67	Сквер «У рыбачка»	0,42
10.	6.68	Скверы по ул. Новикова – ул. Крестовского, в т.ч. Братское захоронение воинов ВОВ	1,08
11.	6.69	Скверы у дома культуры по ул. Калича, 21	0,36
12.	6.89	Сквер у доски почета по ул. Новикова	0,28
13.	6.90	Сквер БРУ им. Горького, в т.ч. в районе теннисного корта	0,20
14.	6.91	Сквер по ул. Урицкого (остановка «Хлебушек»)	0,18
15.	6.92	Сквер Дружбы народов	0,96
16.	6.93	Сквер по ул. Крестовского, 17 (от остановки до дома № 17)	0,45
17.	6.94	Сквер в районе ж/д переезда по ул. Крестовского	0,06

Общая площадь существующих озелененных территории общего пользования, предлагаемые к постановке на учет в ГКН – 72,92 га.

Перечень существующих пляжей, предлагаемых к постановке на учет в ГКН, представлен в таблице 2.7.

Таблица 2.7

№ п/п	№ на графической части	Местоположение, наименование	Площадь, га
		Гагаринский район	
1.	16	Песочная бухта	0,18
2.	21	Парк Победы	0,72
3.	27	Дикий пляж на мысе Песчаный	0,66
4.	33	Гостиницы «Мыс»	0,31
5.	37	Детский	0,42
6.	38	Дикий пляж в Херсонесской бухте	0,78
7.	39	Дикий пляж у мыса Феофан	0,25
8.	41	Дикий пляж «Автобат»	0,27
9.	42	Дикий пляж в районе ДСК «Кальмар»	2,94
10.	43	Дикие пляжи в районе СТ «Фортуна»	0,63



Оказание услуг по разработке и утверждению проекта планировки и проекта межевания
улично-дорожной сети и территории общественного пользования
«Основная (утверждаемая) часть проекта планировки территории»

№ п/п	№ на графической части	Местоположение, наименование	Площадь, га
11.	44	Дикий пляж «Маяк Фиолент»	0,42
		Нахимовский район	
1.	1	Учкуевка	1,54
2.	2	БО Лазурь	0,76
3.	3	Учкуевка-2	0,55
		Балаклавский район	
1.	45	Дикий пляж у мыса Виноградный	0,30
2.	46	Дикий пляж у мыса Броневой	0,59
3.	47	Дикий пляж у мыса Лермонтова	0,05
4.	48	Дикие пляжи «Царское Село»	0,40
5.	49	Яшмовый	1,55
6.	51	Мраморный	0,13
7.	52	Городской	0,07

Общая площадь существующих пляжей, предлагаемых к постановке на учет в ГКН – 13,52 га.



Оказание услуг по разработке и утверждению проекта планировки и проекта межевания
улично-дорожной сети и территории общественного пользования
«Основная (утверждаемая) часть проекта планировки территории»

ГРАФИЧЕСКАЯ ЧАСТЬ

ОСНОВНАЯ (УТВЕРЖДАЕМАЯ) ЧАСТЬ ПРОЕКТА ПЛАНИРОВКИ ТЕРРИТОРИИ

ПЛАН КРАСНЫХ ЛИНИЙ

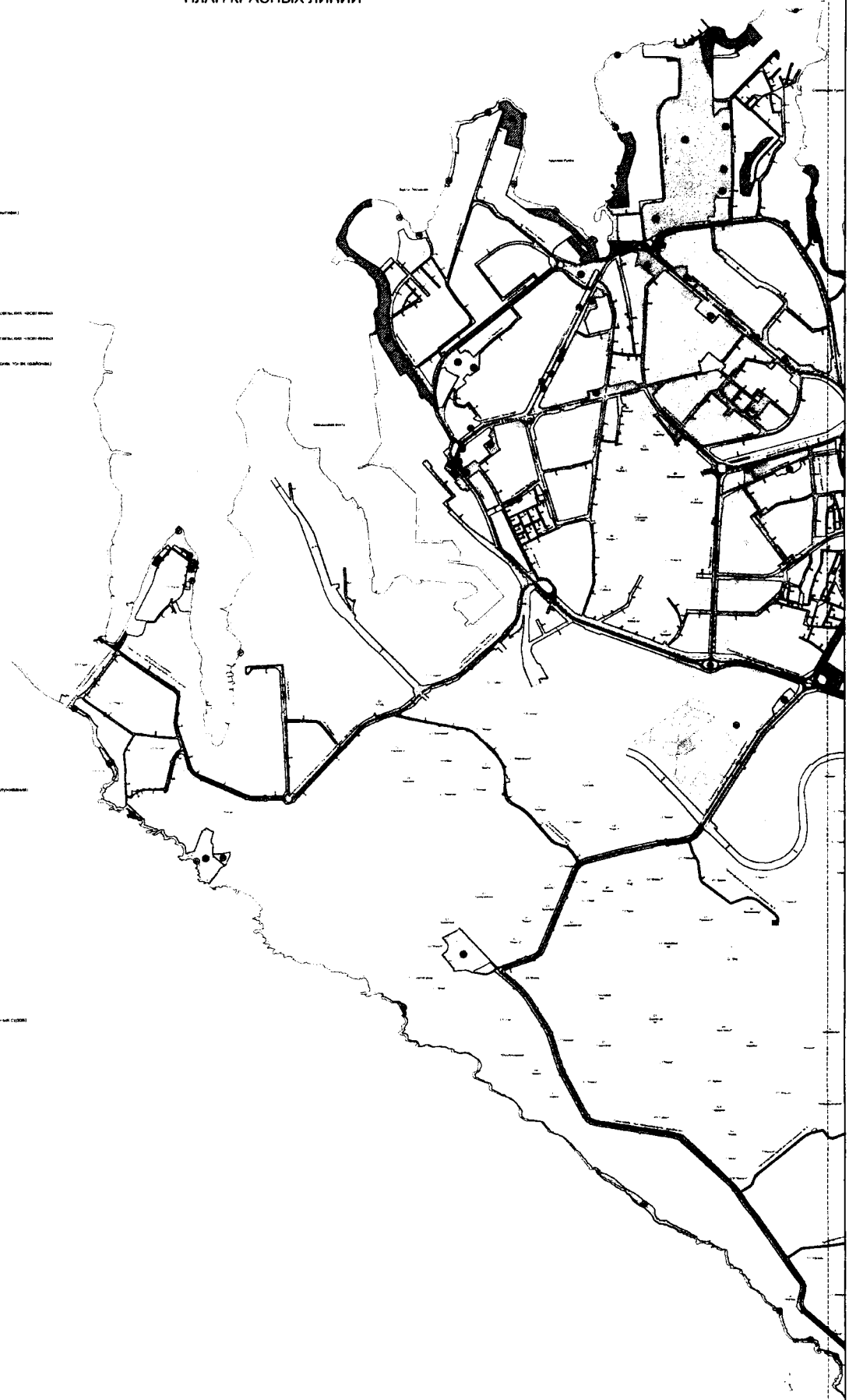


ОКАЗАНИЕ УСЛУГ ПО РАЗРАБОТКЕ И УТВЕРЖДЕНИЮ ПРОЕКТА ПЛАНИРОВКИ
И ПРОЕКТ МЕЖЕВАНИЯ УЛИЧНО-ДОРОЖНОЙ СЕТИ И ТЕРРИТОРИИ ОБЩЕСТВЕННОГО ПОЛЬЗОВАНИЯ
ОСНОВНАЯ (УТВЕРЖДАЕМАЯ) ЧАСТЬ ПРОЕКТА ПЛАНИРОВКИ ТЕРРИТОРИИ

ПЛАН КРАСНЫХ ЛИНИЙ



- Условные обозначения:**
- Границы:**
- Транспортная инфраструктура:**
- Железнодорожный транспорт:**
- Важные автомобильные дороги:**
- Улично-дорожная сеть:**
- Транспортные развязки, искусственные сооружения:**
- Территории:**
- Объекты общественной инфраструктуры:**
- Объекты культурного назначения:**
- Объекты предпринимательства:**
- Объекты производственного назначения:**
- Объекты коммунального назначения:**
- Объекты инженерного назначения:**
- Места объектов:**
- Водохранилища и водные объекты:**
- Зеленые насаждения:**
- Линии электропередачи:**
- Границы населенных пунктов:**
- Границы муниципальных районов:**
- Границы субъектов Российской Федерации:**
- Границы Российской Федерации:**



ПРИМЕЧАНИЕ
Зональные структуры, планировки территории общего пользования приведены на листе 1.5

СВЕТЛО ПАСАЖИРСКОГО НАЗНАЧЕНИЯ

ОКАЗАНИЕ УСЛУГ ПО РАЗРАБОТКЕ И УТВЕРЖДЕНИЮ ПРОЕКТА ПЛАНИРОВКИ
И ПРОЕКТ МЕЖЕВАНИЯ УЛИЧНО-ДОРОЖНОЙ СЕТИ И ТЕРРИТОРИИ ОБЩЕСТВЕННОГО ПОЛЬЗОВАНИЯ
ОСНОВНАЯ (УТВЕРЖДАЕМАЯ) ЧАСТЬ ПРОЕКТА ПЛАНИРОВКИ ТЕРРИТОРИИ
ПЛАН КРАСНЫХ ЛИНИЙ



1	2	3	4	5	6	7	8	9	10
11	12	13	14	15	16	17	18	19	20



ОКАЗАНИЕ УСЛУГ ПО РАЗРАБОТКЕ И УТВЕРЖДЕНИЮ ПРОЕКТА ПЛАНИРОВКИ
И ПРОЕКТ МЕЖЕВАНИЯ УЛИЧНО-ДОРОЖНОЙ СЕТИ И ТЕРРИТОРИИ ОБЩЕСТВЕННОГО ПОЛЬЗОВАНИЯ
ОСНОВНАЯ (УТВЕРЖДАЕМАЯ) ЧАСТЬ ПРОЕКТА ПЛАНИРОВКИ ТЕРРИТОРИИ
ПЛАН КРАСНЫХ ЛИНИЙ



ОКАЗАНИЕ УСЛУГ ПО РАЗРАБОТКЕ И УТВЕРЖДЕНИЮ ПРОЕКТА ПЛАНИРОВКИ
И ПРОЕКТ МЕЖЕВАНИЯ УЛИЧНО-ДОРОЖНОЙ СЕТИ И ТЕРРИТОРИИ ОБЩЕСТВЕННОГО ПОЛЬЗОВАНИЯ

ОСНОВНАЯ (УТВЕРЖДАЕМАЯ) ЧАСТЬ ПРОЕКТА ПЛАНИРОВКИ ТЕРРИТОРИИ

ПЛАН КРАСНЫХ ЛИНИЙ





**ОКАЗАНИЕ УСЛУГ ПО РАЗРАБОТКЕ И УТВЕРЖДЕНИЮ
ПРОЕКТА ПЛАНИРОВКИ И ПРОЕКТА МЕЖЕВАНИЯ
УЛИЧНО-ДОРОЖНОЙ СЕТИ
И ТЕРРИТОРИИ ОБЩЕСТВЕННОГО ПОЛЬЗОВАНИЯ**



МЕЖЕВАНИЕ ТЕРРИТОРИИ.

**VI Этап
Том 6. Книга 4. Часть 1.1.
Пояснительная записка**

**Государственный заказчик:
Департамент архитектуры и градостроительства города Севастополя**

Государственное унитарное предприятие Московской области
«Научно-исследовательский и проектный институт градостроительства»
(ГУП МО «НИИПИ градостроительства»)



Государственное унитарное предприятие Московской области
«Научно-исследовательский и проектный институт градостроительства»
(ГУП МО «НИИПИ градостроительства»)

129110, Москва, ул. Гиляровского, д.47, стр.3, тел: (495) 681-88-18, факс: (495) 681-20-56, www.niipigrad.ru,
e-mail: info@niipi.ru

Государственный заказчик:
Департамент архитектуры и градостроительства
города Севастополя

Государственный контракт
от 08.08.2016 № 01-10/09-2016

**ОКАЗАНИЕ УСЛУГ ПО РАЗРАБОТКЕ И УТВЕРЖДЕНИЮ
ПРОЕКТА ПЛАНИРОВКИ И ПРОЕКТА МЕЖЕВАНИЯ
УЛИЧНО-ДОРОЖНОЙ СЕТИ
И ТЕРРИТОРИИ ОБЩЕСТВЕННОГО ПОЛЬЗОВАНИЯ**

МЕЖЕВАНИЕ ТЕРРИТОРИИ.

VI Этап
Том 6. Книга 4. Часть 1.1.

Пояснительная записка

Мастерская проектов межевания и геоинформационного мониторинга

И. о. генерального директора
Главный архитектор
Главный инженер
Руководитель МПМиГМ

Д.В. Климов
О.В. Малинова
А.А. Долганов
П.С. Богачев

СОСТАВ ПРОЕКТА МЕЖЕВАНИЯ ТЕРРИТОРИИ

№ п/п	Состав материалов	Обозначение
1	2	3
1	Том 6. Книга 4. Часть 1.1. Пояснительная записка. «Проект межевания территории».	
2	Том 6. Книга 4. Часть 1.2. Табличные материалы к проектному межеванию территории. «Предложения по установлению ограничений и обременений использования земельных участков». «Предложения по предполагаемому изъятию и резервированию земель».	
3	Том 6. Книга 4. Часть 2.1. Графические материалы. «План межевания территории с указанием земель, подлежащих резервированию (Чертеж межевания территории)». Гагаринский район	ГК № 01-10/09-2016 от 08 августа 2016
4	Том 6. Книга 4. Часть 2.2. Графические материалы. «План межевания территории с указанием земель, подлежащих резервированию (Чертеж межевания территории)». Ленинский район.	ГК № 01-10/09-2016 от 08 августа 2016
5	Том 6. Книга 4. Часть 2.3. Графические материалы. «План межевания территории с указанием земель, подлежащих резервированию (Чертеж межевания территории)». Нахимовский район.	ГК № 01-10/09-2016 от 08 августа 2016
6	Том 6. Книга 4. Часть 2.4. Графические материалы. «План межевания территории с указанием земель, подлежащих резервированию (Чертеж межевания территории)». Балаклавский район.	ГК № 01-10/09-2016 от 08 августа 2016
7	Том 6. Книга 4. Часть 2.5. Графические материалы. «План межевания территории с указанием земель, подлежащих резервированию (Чертеж межевания территории. Зоны с особыми условиями использования территории)».	ГК № 01-10/09-2016 от 08 августа 2016
8	Том 6. Книга 5. Табличные материалы. «Ведомость характерных и поворотных точек красных линий улично-дорожной сети».	
9	Том 6. Книга 5. Часть 1. Графические материалы. «План красных линий с указанием характерных и поворотных точек красных линий улично-дорожной сети». Гагаринский район	ГК № 01-10/09-2016 от 08 августа 2016
10	Том 6. Книга 5. Часть 2. Графические материалы. «План красных линий с указанием характерных и поворотных точек красных линий улично-дорожной сети». Ленинский район.	ГК № 01-10/09-2016 от 08 августа 2016
11	Том 6. Книга 5. Часть 3. Графические материалы. «План красных линий с указанием характерных и поворотных точек красных линий улично-дорожной сети». Нахимовский район.	ГК № 01-10/09-2016 от 08 августа 2016
12	Том 6. Книга 5. Часть 4. Графические материалы. «План красных линий с указанием характерных и поворотных точек красных линий улично-дорожной сети». Балаклавский район.	ГК № 01-10/09-2016 от 08 августа 2016



Оказание услуг по разработке и утверждению проекта планировки и проекта межевания
улично-дорожной сети и территории общественного пользования
6 этап «Межевание территории».
Том 6. Книга 4. Часть 1.1.

Графическая часть

№ п/п	Наименование чертежа	Обозначение	Количество листов
1	2	3	4
1	План межевания территории с указанием земель, подлежащих резервированию (Чертеж межевания территории), М 1: 2000.	ГК № 01-10/09-2016 от 08 августа 2016	68
2	План межевания территории с указанием земель, подлежащих резервированию (Чертеж межевания территории. Зоны с особыми условиями использования территории), М 1:5000.	ГК № 01-10/09-2016 от 08 августа 2016	14
3	План красных линий с указанием характерных и поворотных точек красных линий улично-дорожной сети, М 1: 2000.	ГК № 01-10/09-2016 от 08 августа 2016	68



СОСТАВ КОЛЛЕКТИВА ИСПОЛНИТЕЛЕЙ ПО ПРОЕКТУ МЕЖЕВАНИЯ

Подготовка, руководство и организация проекта

Руководитель КМТР	А.Н. Чуньков
Руководитель МПМиГМ	П.С. Богачев
Главный инженер проекта отдела ТОиОД КМТР	Л.А. Воронина
Главный архитектор проекта	Е.В. Костомарова
Начальник отдела ПТО	Е.Ю. Зеленская

Архитектурно-планировочная часть

Главный архитектор проекта	Е.В. Костомарова
Ведущий архитектор отдела ГПМО МТП № 1	Е.С. Садовничая
Ведущий архитектор отдела ГПМО МТП № 1	Н.М. Зеленская
Руководитель группы отдела ГПМО МТП № 1	Д.Н. Мельник
Главный инженер проекта отдела ЭГП	Е.В. Лебедева

Транспортное обслуживание

Главный инженер проекта отдела ТОиОД КМТР	Л.А. Воронина
Начальник отдела ПТО КМТР	Е.Ю. Зеленская
Инженер отдела ТОиОД КМТР	Ю.С. Сенина
Инженер отдела ТОиОД КМТР	С.А. Сотников
Инженер отдела ТОиОД КМТР	Д.А. Кабанов
Инженер отдела ТОиОД КМТР	Д.И. Сизанов
Инженер отдела ТОиОД КМТР	А.А. Гимаев
Инженер отдела ТОиОД КМТР	Ю.В. Никитин
Инженер отдела ПТО КМТР	А.А. Петрунина

Инженерное обеспечение

Начальник отдела ИО	Е.В. Зайцева
Главный инженер проекта отдела ИО	И.С. Смирнова
Главный специалист отдела ИО	Н.Б. Жарова
Главный специалист отдела ИО	Т.А. Раемская
Ведущий инженер отдела ИО	Е.С. Мандич
Инженер отдела ИО	С.В. Филаткин

Охрана окружающей среды

Начальник отдела ООС	С.Ю. Смирнова
Ведущий инженер отдела ООС	Н.Н. Левицкая
Инженер отдела ООС	Н.В. Аржавитина
Инженер отдела ООС	В.В. Мартынов



Красные линии

Начальник отдела КЛ МПМиГМ
Ведущий инженер отдела КЛ МПМиГМ
Ведущий инженер отдела КЛ МПМиГМ

С.В. Крутилин
Д.М. Скалыга
А.А. Лопашин

Межевание

Начальник отдела ПМ МПМиГМ
Ведущий инженер отдела ПМ МПМиГМ
Ведущий инженер отдела ПМ МПМиГМ
Ведущий инженер отдела ПМ МПМиГМ
Инженер отдела ПМ МПМиГМ

Н.Н. Вейс
Н.В. Колосова
А.Е. Усачев
Н.Н. Шедова
Н.В. Шахова

Геоинформационный мониторинг

Зам. начальника отдела ГМ МПМиГМ
Ведущий инженер отдела ГМ МПМиГМ
Ведущий инженер отдела ГМ МПМиГМ
Инженер отдела ГМ МПМиГМ

Н.Н. Яковлев
Д.М. Пападопулос
Д.А. Косенко
А.И. Арефьев

Компьютерная графика

Ведущий инженер отдела КЛ МПМиГМ
Ведущий инженер отдела КЛ МПМиГМ
Ведущий инженер ПМ МПМиГМ
Ведущий инженер отдела ПМ МПМиГМ
Ведущий инженер отдела ПМ МПМиГМ
Инженер ПМ МПМиГМ

Д.М. Скалыга
А.А. Лопашин
Н.В. Колосова
А.Е. Усачев
Н.Н. Шедова
Н.В. Шахова



Оказание услуг по разработке и утверждению проекта планировки и проекта межевания
улично-дорожной сети и территории общественного пользования
6 этап «Межевание территории».
Том 6. Книга 4. Часть 1.1.

ОГЛАВЛЕНИЕ

ВВЕДЕНИЕ	7
1. ОБЩИЕ СВЕДЕНИЯ	10
2. ПРОЕКТНЫЕ ПРЕДЛОЖЕНИЯ ПО МЕЖЕВАНИЮ ТЕРРИТОРИИ	11



ВВЕДЕНИЕ

ГУП МО «НИИПИ градостроительства» на основании государственного контракта от 08 августа 2016 г. № 01-10/09-2016 разработал проект межевания территории улично-дорожной сети и территорий общественного пользования¹ города Севастополь.

Проект межевания территории улично-дорожной сети и территорий общественного пользования города Севастополь разрабатывается в рамках пятого этапа, в соответствии с техническим заданием на оказание услуг по разработке и утверждению проекта планировки и проекта межевания улично-дорожной сети и территории общественного пользования.

В соответствии с требованиями технического задания проект межевания территории состоит из:

- пояснительной записки;
- табличных материалов к проектному межеванию территории;
- графических материалов - План межевания территории с указанием земель, подлежащих резервированию, М 1:2000.

В соответствии с техническим заданием в составе данного проекта межевания даны предложения по:

- установлению границ земель общего пользования, за исключением земельных участков в границах красных линий улично-дорожной сети;
- установлению ограничений и обременений использования земельных участков;
- предполагаемому изъятию и резервированию земель.

Проект межевания территории разрабатывается в соответствии с требованиями действующих законодательных, правовых и нормативных документов, включая:

- Градостроительный кодекс РФ от 29 декабря 2004 г. № 190-ФЗ;
- Земельный кодекс РФ от 25.10.2001 № 136-ФЗ;
- Водный кодекс РФ от 03.06.2006 № 74-ФЗ;
- СП 42.13330.2011 Градостроительство. Планировка и застройка городских и сельских поселений. Актуализированная редакция СНиП 2.07.01-89*;

¹ К территориям общественного пользования в данной работе отнесены территории, указанные в классификаторе видов разрешённого использования земельных участков, в разделе: земельные участки (территории) общего пользования (код 12.0), за исключением объектов улично-дорожной сети. Классификатор является приложением к приказу Министерства экономического развития РФ от 01.09.2014 г. № 540.



- других действующих нормативно-правовых актов и технических регламентов в области градостроительной деятельности.

В соответствии с Градостроительным кодексом Российской Федерации проект межевания территории разработан в целях определения местоположения границ образуемых и изменяемых земельных участков и включает в себя чертежи межевания территории, на которых отображаются:

- красные линии;
- линии отступа от красных линий в целях определения места допустимого размещения зданий, строений, сооружений;
- границы образуемых и изменяемых земельных участков на кадастровом плане территории, условные номера образуемых земельных участков;
- границы территорий объектов культурного наследия;
- границы зон с особыми условиями использования территорий;
- границы зон действия публичных сервитутов.

В проекте межевания территории также должны быть указаны:

- площадь образуемых и изменяемых земельных участков и их частей;
- вид разрешенного использования образуемых земельных участков в соответствии с проектом планировки территории.

В соответствии со статьей 7 Земельного Кодекса Российской Федерации «Виды разрешенного использования земельных участков определяются в соответствии с классификатором², утвержденным федеральным органом исполнительной власти, осуществляющим функции по выработке государственной политики и нормативно-правовому регулированию в сфере земельных отношений».

В соответствии со статьей 1 Градостроительным кодексом Российской Федерации «11) красные линии – линии, которые обозначают существующие, планируемые (изменяемые, вновь образуемые) границы территорий общего пользования и (или) границы территорий, занятых линейными объектами и (или) предназначенных для размещения линейных объектов;

² Приказ Министерства экономического развития РФ от 01.09.2014 г. № 540 «Об утверждении классификатора видов разрешенного использования земельных участков».



12) территории общего пользования – территории, которыми беспрепятственно пользуется неограниченный круг лиц (в том числе площади, улицы, проезды, набережные, береговые полосы водных объектов общего пользования, скверы, бульвары)».

Проект планировки территории является основой для разработки проекта межевания территории.



1. ОБЩИЕ СВЕДЕНИЯ

Проектом межевания рассматривается территория в границах планировочной зоны³ города Севастополь, общая площадь которой в границах разработки проекта планировки составляет 18500 га.

В соответствии с Законом города Севастополя от 3 июня 2014 года № 19-ЗС «Об административно-территориальном устройстве города Севастополя» административно-территориальными единицами Севастополя являются районы города. Территория города разграничивается на следующие районы: Балаклавский район, Гагаринский район, Ленинский район, Нахимовский район. Границы районов города Севастополь проходят по землям общего пользования и водным объектам.

В границу разработки проекта входят: Гагаринский район, Ленинский район, частично Балаклавский и Нахимовский районы, а также населённые пункты, входящие в их состав – г. Севастополь, г. Инкерман, г. Балаклава.

³ Граница и площадь работ определена пунктом 3 Технического задания «На оказание услуг по разработке и утверждению проекта планировки и проекта межевания улично-дорожной сети и территории общественного пользования».



2. ПРОЕКТНЫЕ ПРЕДЛОЖЕНИЯ ПО МЕЖЕВАНИЮ ТЕРРИТОРИИ

Проектом межевания территории даны предложения по образованию земельных участков общего пользования в границах красных линий на основе решений проекта планировки территории по развитию транспортной инфраструктуры города и территорий общего пользования, в соответствии с требованиями действующих законодательных, правовых и нормативных документов, с учетом сложившейся и планируемой застройки, за исключением земельных участков под размещение улично-дорожной сети г. Севастополь.

В соответствии с Градостроительным Кодексом Российской Федерации «территории общего пользования – территории, которыми беспрепятственно пользуется неограниченный круг лиц (в том числе площади, улицы, проезды, набережные, береговые полосы водных объектов общего пользования, скверы, бульвары)».

Границы земельных участков образованы с учетом:

- предложений проекта планировки по развитию территорий общего пользования г. Севастополь;
- красных линий, установленных проектом планировки территории;
- земельных участков, сведения, о границах которых содержатся в Государственном кадастре недвижимости;
- береговой линии водных объектов;
- береговой полосы водных объектов.

Перечень и сведения о площади образуемых земельных участков, предназначенных для размещения земель общего пользования, приведены в таблице 2.1 «Ведомость образуемых земельных участков». Границы образуемых земельных участков, условные номера образуемых земельных участков и номера поворотных точек их границ отображены на графическом материале «План межевания территории с указанием земель, подлежащих резервированию (Чертеж межевания территории)», М 1:2000. Сведения о земельных участках, границы которых зарегистрированы в Едином государственном реестре недвижимости, частично или полностью находящиеся на озелененных территориях общего пользования приведены в таблице 2.2 «Ведомость изменяемых земельных участках».



Зоны с особыми условиями использования отражены на графическом материале «План межевания территории с указанием земель, подлежащих резервированию (Чертеж межевания территории. Зоны с особыми условиями использования территории)», М 1:5000.

Сведения о площадях образуемых и изменяемых земельных участков, входящих в состав озелененных территорий общего пользования и пляжей, приведены в таблице 2.3.

Координаты поворотных точек границ образуемых земельных участков приведены в каталоге координат поворотных точек границ образуемых земельных участков в системе координат МСК-91. (Таблица 2.4)

Линии отступа от красных линий в целях определения места допустимого размещения зданий, строений, сооружений (при размещении новых объектов капитального строительства) устанавливаются не менее 3 м для улиц местного значения и не менее 5 м – для магистральных улиц. В зонах исторической застройки, в стесненных условиях сложившейся застройки, допускается размещение объектов капитального строительства без отступа от красных линий.

Установление линий отступа от красных линий в целях определения места допустимого размещения зданий, строений, сооружений в дальнейшем необходимо осуществлять при разработке документации по планировке территорий, прилегающих к устанавливаемым красным линиям.

Таблица 2.1

Ведомость образуемых земельных участков

№ п/п	Условный номер образуемого земельного участка	Наименование объектов, в соответствии с перечнем пляжей и озелененных территорий общего пользования (по данным проекта планировки территории)	Вид разрешенного использования образуемого земельного участка (код)	Площадь образуемого земельного участка, кв.м
Гагаринский район				
1	1	Сквер у памятника Равноапостольному князю Владимиру по ул. Ярошенко	Земельные участки (территории) общего пользования (12.0)	4078
2	2	Сквер у памятника Дмитрию Ульянову	Земельные участки (территории) общего пользования (12.0)	1965
3	3	Сквер на пересечении улиц Подводников - пр. Гагарина	Земельные участки (территории) общего пользования (12.0)	1859
4	4	Сквер по проспекту Сталинграда, 60-64	Земельные участки (территории) общего пользования (12.0)	17244



Оказание услуг по разработке и утверждению проекта планировки и проекта межевания
улично-дорожной сети и территории общественного пользования
6 этап «Межевание территории».
Том 6. Книга 4. Часть 1.1.

№ п/п	Условный номер образуемого земельного участка	Наименование объектов, в соответствии с перечнем пляжей и озелененных территорий общего пользования (по данным проекта планировки территории)	Вид разрешенного использования образуемого земельного участка (код)	Площадь образуемого земельного участка, кв.м
5	5	Сквер по ул. Ефремова, 1-8	Земельные участки (территории) общего пользования (12.0)	2034
6	6	Сквер у доски почета по ул. Меньшикова	Земельные участки (территории) общего пользования (12.0)	2589
7	7	Озелененные территории общего пользования планируемые Район бухты Круглая, ул. Челнокова	Земельные участки (территории) общего пользования (12.0)	14859
8	8	Озелененные территории общего пользования планируемые Район бухты Круглая, подъезд к парку Победы	Земельные участки (территории) общего пользования (12.0)	47628
9	9	Площадь комбата Неустроева	Земельные участки (территории) общего пользования (12.0)	1984
10	10	Сквер от ул. Александра Маринеско, 4-6 до рынка Шевченковский	Земельные участки (территории) общего пользования (12.0)	7182
11	11	Озелененные территории общего пользования планируемые В районе примыкания Камышового шоссе к "Гераклейской рокаде"	Земельные участки (территории) общего пользования (12.0)	21033
12	12	Сквер на примыкании «Севастополь - порт Камышовая бухта - мыс Фиолент» к Камышовому шоссе	Земельные участки (территории) общего пользования (12.0)	12116
13	13	Озелененные территории общего пользования планируемые В районе примыкания Камышового шоссе к "Севастополь - порт Камышовая бухта - мыс Фиолент"	Земельные участки (территории) общего пользования (12.0)	98211
14	14	Социо-культурный парк «Голубая бухта»	Земельные участки (территории) общего пользования (12.0)	6672
15	15.1	Озелененные территории общего пользования планируемые Район Стрелецкой бухты, ул. Парковая	Земельные участки (территории) общего пользования (12.0)	4156
16	15.2			18846
17	15.3			12516
18	15.4			404
19	15.5			8132
20	15.6			2
21	15.7			12
22	15.8			7268
23	16.1			Сквер на конечной остановке троллейбуса № 6 по проспекту Гагарина
24	16.2	1405		



Оказание услуг по разработке и утверждению проекта планировки и проекта межевания
улично-дорожной сети и территории общественного пользования
6 этап «Межевание территории».
Том 6. Книга 4. Часть 1.1.

№ п/п	Условный номер образуемого земельного участка	Наименование объектов, в соответствии с перечнем пляжей и озелененных территорий общего пользования (по данным проекта планировки территории)	Вид разрешенного использования образуемого земельного участка (код)	Площадь образуемого земельного участка, кв.м
25	17.1	Площадь 50-летия СССР	Земельные участки (территории) общего пользования (12.0)	4310
26	17.2			306
27	17.3			524
28	17.4			809
29	18.1	Озелененные территории общего пользования планируемые Район Стрелецкой бухты, ул. Адмирала Фадеева, ул. Степаняна	Земельные участки (территории) общего пользования (12.0)	20959
30	18.2			1903
31	18.3			955
32	18.4			4946
33	18.5			165
34	19.1	Скверы по ул. Меньшикова	Земельные участки (территории) общего пользования (12.0)	2953
35	19.2			312
36	19.3			397
37	20.1	Сквер у кафе «Красный Мак»	Земельные участки (территории) общего пользования (12.0)	962
38	20.2			414
39	20.3			756
40	20.4			40
41	21.1	Скверы по ул. Маршала Крылова, 8	Земельные участки (территории) общего пользования (12.0)	521
42	21.2			2866
43	22.1	Озелененные территории общего пользования планируемые В районе диких пляжей бухт "Соленой" и "Двойной"	Земельные участки (территории) общего пользования (12.0)	2763
44	22.2			2810
45	22.3			2922
46	22.4			689
47	23.1	Озелененные территории общего пользования планируемые Район бухты Камышовая, ул. Челнокова, ул. Корчагина	Земельные участки (территории) общего пользования (12.0)	34135
48	23.2			7307
49	23.3			5911
50	23.4			2465
51	23.5			64462
52	24	Озелененные территории общего пользования планируемые В районе ул. Дмитрия Ульянова	Земельные участки (территории) общего пользования (12.0)	36650
53	25	Сквер по ул. Вакуленчука	Земельные участки (территории) общего пользования (12.0)	6879
54	26	Озелененные территории общего пользования планируемые Район Стрелецкой бухты, ул. Парковая	Земельные участки (территории) общего пользования (12.0)	27412
55	27	Озелененные территории общего пользования планируемые В районе пересечения ул. Адмирала Фадеева и проспекта Октябрьской Революции	Земельные участки (территории) общего пользования (12.0)	14342
56	28.1	Озелененные территории общего пользования планируемые Район бухты Круглая, пляж Омега, про-	Земельные участки (территории) общего пользования (12.0)	42051
57	28.2			17206
58	28.3			677



Оказание услуг по разработке и утверждению проекта планировки и проекта межевания
улично-дорожной сети и территории общественного пользования
6 этап «Межевание территории».
Том 6. Книга 4. Часть 1.1.

№ п/п	Условный номер образуемого земельного участка	Наименование объектов, в соответствии с перечнем пляжей и озелененных территорий общего пользования (по данным проекта планировки территории)	Вид разрешенного использования образуемого земельного участка (код)	Площадь образуемого земельного участка, кв.м
59	28.4	спект Античный (участок 1), в том числе сквер в Бухте Омега		461
60	28.5			184
61	28.6			647
62	29.1	Скверы по ул. Правды	Земельные участки (территории) общего пользования (12.0)	4079
63	29.2			9076
64	29.3			1161
65	30	Пляж Песочная бухта	Земельные участки (территории) общего пользования (12.0)	1755
66	31	Пляж Парк Победы	Земельные участки (территории) общего пользования (12.0)	7176
67	32	Пляж Аквамарин	Земельные участки (территории) общего пользования (12.0)	2227
68	33	Дикий пляж на мысе Песчаный	Земельные участки (территории) общего пользования (12.0)	6533
69	34	Дикий пляж "Омега"	Земельные участки (территории) общего пользования (12.0)	10098
70	35	Дикий пляж "Адмиральская лагуна"	Земельные участки (территории) общего пользования (12.0)	17506
71	36	Пляж гостиницы "Мыс"	Земельные участки (территории) общего пользования (12.0)	3059
72	37	Детский пляж	Земельные участки (территории) общего пользования (12.0)	4204
73	38	Дикий пляж в Херсонесской бухте	Земельные участки (территории) общего пользования (12.0)	7804
74	39	Дикий пляж у мыса Феофан	Земельные участки (территории) общего пользования (12.0)	2456
75	40	Дикий пляж "Автобат"	Земельные участки (территории) общего пользования (12.0)	2721
76	41	Дикий пляж в районе ДСК "Кальмар"	Земельные участки (территории) общего пользования (12.0)	29399
77	42	Дикий пляж "Маяк Фиолент"	Земельные участки (территории) общего пользования (12.0)	4171



Оказание услуг по разработке и утверждению проекта планировки и проекта межевания
улично-дорожной сети и территории общественного пользования
6 этап «Межевание территории».
Том 6. Книга 4. Часть 1.1.

№ п/п	Условный номер образуемого земельного участка	Наименование объектов, в соответствии с перечнем пляжей и озелененных территорий общего пользования (по данным проекта планировки территории)	Вид разрешенного использования образуемого земельного участка (код)	Площадь образуемого земельного участка, кв.м
78	43.1	Дикий пляж в районе СТ "Фортуна"	Земельные участки (территории) общего пользования (12.0)	1449
79	43.2			4872
80	44	Озелененные территории общего пользования планируемые Площадь 50-летия СССР, в районе ЦУМа	Земельные участки (территории) общего пользования (12.0)	5394
Ленинский район				
81	45	Сквер на пл. Нахимова	Земельные участки (территории) общего пользования (12.0)	1639
82	46.1	Сквер у Синопской лестницы	Земельные участки (территории) общего пользования (12.0)	15590
83	46.2			3102
84	46.3			60
85	47	Сквер на пл. Лазарева	Земельные участки (территории) общего пользования (12.0)	1187
86	48	Сквер по ул. Спуск Шестакова	Земельные участки (территории) общего пользования (12.0)	1798
87	49	Сквер вдоль кинотеатра «Победа»	Земельные участки (территории) общего пользования (12.0)	2163
88	50	Сквер по ул. Большая Морская, 16	Земельные участки (территории) общего пользования (12.0)	585
89	51	Сквер у памятника Кузнецову	Земельные участки (территории) общего пользования (12.0)	261
88	52	Сквер по ул. Большая Морская, 23	Земельные участки (территории) общего пользования (12.0)	187
89	53	Сквер на пл. Суворова	Земельные участки (территории) общего пользования (12.0)	872
90	54	Уголок у Доски почёта Ленинского района	Земельные участки (территории) общего пользования (12.0)	853
91	55	Сквер в районе ул. Генерала Петрова и ул. Стрелецкий спуск	Земельные участки (территории) общего пользования (12.0)	11125
92	56	Сквер у гостиницы «Крым»	Земельные участки (территории) общего пользования (12.0)	7432



Оказание услуг по разработке и утверждению проекта планировки и проекта межевания
улично-дорожной сети и территории общественного пользования
6 этап «Межевание территории».
Том 6. Книга 4. Часть 1.1.

№ п/п	Условный номер образуемого земельного участка	Наименование объектов, в соответствии с перечнем пляжей и озелененных территорий общего пользования (по данным проекта планировки территории)	Вид разрешенного использования образуемого земельного участка (код)	Площадь образуемого земельного участка, кв.м
93	57	Сквер у 1-й городской больницы им. Н.И.Пирогова	Земельные участки (территории) общего пользования (12.0)	1494
94	58	Скверы на пл. Пирогова	Земельные участки (территории) общего пользования (12.0)	469
95	59	Сквер им. Рыжова	Земельные участки (территории) общего пользования (12.0)	2403
96	60.1	Сквер Автомобилистов по ул. Хрусталева	Земельные участки (территории) общего пользования (12.0)	3156
97	60.2			395
98	61	Клумба ул. Силаева	Земельные участки (территории) общего пользования (12.0)	1062
99	62	Боцманский сквер	Земельные участки (территории) общего пользования (12.0)	15894
100	63	Сквер по ул. Генерала Острякова, 144	Земельные участки (территории) общего пользования (12.0)	2207
101	64.1	Озелененные территории общего пользования планируемые в районе бухты Мартынова, ул. Капитанская	Земельные участки (территории) общего пользования (12.0)	56
102	64.2			29403
103	65.1	Озелененные территории общего пользования планируемые в районе бухты Карантинная, ул. Катерная	Земельные участки (территории) общего пользования (12.0)	1436
104	65.2			4143
105	66.1	Детский парк им. М.К.Байды	Земельные участки (территории) общего пользования (12.0)	17688
	66.2			715
104	67.1	Скверы по ул. Большая Морская, 3	Земельные участки (территории) общего пользования (12.0)	498
105	67.2			653
106	68.1	Сквер по ул. Луначарского	Земельные участки (территории) общего пользования (12.0)	1363
107	68.2			860
108	69	Сквер у кинотеатра «Украина»	Земельные участки (территории) общего пользования (12.0)	2092
109	70	Скверы в зоне транспортной развязки на пересечении ул. Силаева и ул. Генерала Острякова	Земельные участки (территории) общего пользования (12.0)	2281
110	71	Сквер у ТЦ «Океан»	Земельные участки (территории) общего	1926



Оказание услуг по разработке и утверждению проекта планировки и проекта межевания
улично-дорожной сети и территории общественного пользования
6 этап «Межевание территории».
Том 6. Книга 4. Часть 1.1.

№ п/п	Условный номер образуемого земельного участка	Наименование объектов, в соответствии с перечнем пляжей и озелененных территорий общего пользования (по данным проекта планировки территории)	Вид разрешенного использования образуемого земельного участка (код)	Площадь образуемого земельного участка, кв.м
			пользования (12.0)	
111	72.1	Приморский бульвар	Земельные участки (территории) общего пользования (12.0)	28153
112	72.2			13726
113	73	Сквер за домом № 20 по ул. Большая Морская	Земельные участки (территории) общего пользования (12.0)	737
114	74.1	Скверы у административного здания на пл. Восставших, 6	Земельные участки (территории) общего пользования (12.0)	5174
115	74.2			574
116	75.1	Озелененные территории общего пользования планируемые Район Красной горки, ул. Элеваторная, Лабораторное шоссе	Земельные участки (территории) общего пользования (12.0)	33540
117	75.2			44752
118	76.1	Скверы по ул. Хрусталёва	Земельные участки (территории) общего пользования (12.0)	7600
119	76.2			103
120	76.3			469
121	76.4			7905
122	76.5			1260
123	76.6			1624
124	76.7			9246
125	76.8			197
126	76.9			2307
127	76.10			8740
128	76.11			2146
129	76.12			395
130	76.13			3485
131	76.14			5025
132	77	Екатерининский сквер	Земельные участки (территории) общего пользования (12.0)	2456
Нахимовский район				
133	78	Парк в районе улиц Потёмкинцев и Каховская	Земельные участки (территории) общего пользования (12.0)	2751
134	79	Озелененные территории общего пользования планируемые Район бухты Матюшенко	Земельные участки (территории) общего пользования (12.0)	516
135	80	Сквер пл. Ластовой	Земельные участки (территории) общего пользования (12.0)	577
136	81	Зеленая зона склона в районе ул. Героев Севастополя, ул. Адмирала Макарова	Земельные участки (территории) общего пользования (12.0)	2667



Оказание услуг по разработке и утверждению проекта планировки и проекта межевания
улично-дорожной сети и территории общественного пользования
6 этап «Межевание территории».
Том 6. Книга 4. Часть 1.1.

№ п/п	Условный номер образуемого земельного участка	Наименование объектов, в соответствии с перечнем пляжей и озелененных территорий общего пользования (по данным проекта планировки территории)	Вид разрешенного использования образуемого земельного участка (код)	Площадь образуемого земельного участка, кв.м
137	82	Сквер «Забалканский»	Земельные участки (территории) общего пользования (12.0)	1742
138	83	Сквер на пл. Геннериха	Земельные участки (территории) общего пользования (12.0)	2416
139	84	Сквер в районе памятника матросу Кошки, районная Доска почета, дорожка к скверу им. Папанина	Земельные участки (территории) общего пользования (12.0)	6792
140	85	Сквер у памятника подводникам	Земельные участки (территории) общего пользования (12.0)	2445
141	86	Сквер по ул. Брестской	Земельные участки (территории) общего пользования (12.0)	12686
142	87	Озелененные территории общего пользования планируемые В районе ул. Горпищенко, в том числе сквер на ул. Паршина	Земельные участки (территории) общего пользования (12.0)	29489
143	88	Сквер на пересечении ул. Якобской и ул. Углицкой	Земельные участки (территории) общего пользования (12.0)	1576
144	89	Сквер на Пластунской площади	Земельные участки (территории) общего пользования (12.0)	284
145	90	Сквер у железнодорожного вокзала, кассовый павильон	Земельные участки (территории) общего пользования (12.0)	688
146	91	Детский городок «Лукоморье»	Земельные участки (территории) общего пользования (12.0)	20701
147	92	Сквер по ул. Генерала Мельника, 1	Земельные участки (территории) общего пользования (12.0)	7130
148	93	Сквер по ул. Горпищенко, 61	Земельные участки (территории) общего пользования (12.0)	1264
149	94	Сквер в районе разворотного кольца маршрута № 7 по ул. Горпищенко, депо № 2	Земельные участки (территории) общего пользования (12.0)	2032
150	95	Озелененные территории общего пользования планируемые Район Красной Горки, проектируемая улица № 19	Земельные участки (территории) общего пользования (12.0)	182318
151	96	Сосновая посадка в районе школы № 11	Земельные участки (территории) общего	24427



Оказание услуг по разработке и утверждению проекта планировки и проекта межевания
улично-дорожной сети и территории общественного пользования
6 этап «Межевание территории».
Том 6. Книга 4. Часть 1.1.

№ п/п	Условный номер образуемого земельного участка	Наименование объектов, в соответствии с перечнем пляжей и озелененных территорий общего пользования (по данным проекта планировки территории)	Вид разрешенного использования образуемого земельного участка (код)	Площадь образуемого земельного участка, кв.м
			пользования (12.0)	
152	97	Сквер на проспекте Победы (район школы № 11)	Земельные участки (территории) общего пользования (12.0)	8197
153	98	Озелененные территории общего пользования планируемые В районе ул. Горпищенко, ул. Генерала Мельника	Земельные участки (территории) общего пользования (12.0)	37767
154	99	Озелененные территории общего пользования планируемые В районе ул. Генерала Мельника, а/д "Ялта - Севастополь"	Земельные участки (территории) общего пользования (12.0)	74630
155	100	Сквер в районе арки по ул. Генерала Мельника	Земельные участки (территории) общего пользования (12.0)	32790
156	101.1	Озелененные территории общего пользования планируемые Район Красной горки, "Гераклейская роща", планируемая улица № 5	Земельные участки (территории) общего пользования (12.0)	412347
157	101.2			439476
158	102.1	Сосновая посадка от ул. Генерала Мельника до гаражного кооператива	Земельные участки (территории) общего пользования (12.0)	11124
159	102.2			3656
160	103.1	Озелененные территории общего пользования планируемые В районе ул. Горпищенко, в том числе Зеленый массив на Дергачах	Земельные участки (территории) общего пользования (12.0)	11768
161	103.2			26473
162	104.1	Скверы у домов № 68-70 по ул. Горпищенко	Земельные участки (территории) общего пользования (12.0)	1343
163	104.2			909
164	105.1	Скверы по ул. Генерала Жидилова	Земельные участки (территории) общего пользования (12.0)	60
165	105.2			441
166	106.1	Скверы у Братского кладбища (Северная сторона)	Земельные участки (территории) общего пользования (12.0)	11090
167	106.2			2455
168	106.3			2911
169	107.1	Озелененные территории общего пользования планируемые Район Красной горки, Лабораторное шоссе, в том числе сквер к памятника Танкистам	Земельные участки (территории) общего пользования (12.0)	123080
170	107.2			97330
171	107.3			39589
172	108.1	Озелененные территории общего пользования планируемые Район Килен балки, ул. Генерала Жидилова, ул. Абрикосовая, Проектируемая улица № 4	Земельные участки (территории) общего пользования (12.0)	57315
173	108.2			23449
174	108.3			144751
175	109.1	Озелененные территории общего	Земельные участки	194763



Оказание услуг по разработке и утверждению проекта планировки и проекта межевания
улично-дорожной сети и территории общественного пользования
6 этап «Межевание территории».
Том 6. Книга 4. Часть 1.1.

№ п/п	Условный номер образуемого земельного участка	Наименование объектов, в соответствии с перечнем пляжей и озелененных территорий общего пользования (по данным проекта планировки территории)	Вид разрешенного использования образуемого земельного участка (код)	Площадь образуемого земельного участка, кв.м
176	109.2	пользования планируемые Район Килен балки, ул. Генерала Жидилова, Лабораторное шоссе	(территории) общего пользования (12.0)	33666
177	109.3			11285
178	110	Сквер школы № 41	Земельные участки (территории) общего пользования (12.0)	1615
179	111	Озелененные территории общего пользования планируемые В районе ул. Брестская	Земельные участки (территории) общего пользования (12.0)	17476
180	112	Парк Ушакова балка	Земельные участки (территории) общего пользования (12.0)	151145
181	113.1	Озелененные территории общего пользования планируемые Район площади Захарова, Севастопольская бухта	Земельные участки (территории) общего пользования (12.0)	8133
182	113.2			618
183	113.3			215
184	113.4			22
185	113.5			898
186	114	Пляж Учкучевка-2	Земельные участки (территории) общего пользования (12.0)	5545
187	115	Пляж БО "Лазурь"	Земельные участки (территории) общего пользования (12.0)	7620
188	116.1	Пляж Учкучевка	Земельные участки (территории) общего пользования (12.0)	11683
189	116.2			3685
Балаклавский район				
190	117	Сквер «Церковный»	Земельные участки (территории) общего пользования (12.0)	7867
191	118	Парк у ООО «Крымсплав»	Земельные участки (территории) общего пользования (12.0)	5705
192	119	Сквер у судоразделочной базы	Земельные участки (территории) общего пользования (12.0)	6077
193	120	Сквер 110-летия В.И. Ленина	Земельные участки (территории) общего пользования (12.0)	3546
194	121	Озелененные территории общего пользования планируемые Район Балаклавы, ул. Новикова	Земельные участки (территории) общего пользования (12.0)	2651
195	122	Сквер по ул. Ракетной	Земельные участки (территории) общего	2265



Оказание услуг по разработке и утверждению проекта планировки и проекта межевания
улично-дорожной сети и территории общественного пользования
6 этап «Межевание территории».
Том 6. Книга 4. Часть 1.1.

№ п/п	Условный номер образуемого земельного участка	Наименование объектов, в соответствии с перечнем пляжей и озелененных территорий общего пользования (по данным проекта планировки территории)	Вид разрешенного использования образуемого земельного участка (код)	Площадь образуемого земельного участка, кв.м
			пользования (12.0)	
196	123	Сквер Дружбы народов	Земельные участки (территории) общего пользования (12.0)	9615
197	124	Сквер в районе кирпичного завода	Земельные участки (территории) общего пользования (12.0)	1078
198	125	Сквер «У рыбака»	Земельные участки (территории) общего пользования (12.0)	4369
199	126	Сквер у доски почета по ул. Новикова	Земельные участки (территории) общего пользования (12.0)	2793
200	127	Сквер возле административного здания по ул. Новикова, 14	Земельные участки (территории) общего пользования (12.0)	1383
201	128	Сквер БРУ им. Горького, в т.ч. в районе теннисного корта	Земельные участки (территории) общего пользования (12.0)	1973
202	129	Сквер по ул. Урицкого (остановка «Хлебушек»)	Земельные участки (территории) общего пользования (12.0)	1800
203	130	Озелененные территории общего пользования планируемые Район Балаклавы, ул. Крестовского	Земельные участки (территории) общего пользования (12.0)	11556
204	131	Скверы по ул. Новикова - ул. Крестовского, в т.ч. Братское захоронение воинов ВОВ	Земельные участки (территории) общего пользования (12.0)	11187
205	132	Озелененные территории общего пользования планируемые Район Балаклавы, ул. Богдана Хмельницкого	Земельные участки (территории) общего пользования (12.0)	304609
206	133	Скверы у дома культуры по ул. Калича, 21	Земельные участки (территории) общего пользования (12.0)	3583
207	134.1	Сквер у Чёрной речки	Земельные участки (территории) общего пользования (12.0)	937
208	134.2			2538
209	134.3			196
210	135.1	Сквер в районе ж/д переезда по ул. Крестовского	Земельные участки (территории) общего пользования (12.0)	181
211	135.2			373
212	136.1	Сквер по ул. Крестовского, 17 (от остановки до дома № 17)	Земельные участки (территории) общего пользования (12.0)	1935
213	136.2			2528
214	137.1	Озелененные территории общего	Земельные участки	47006



Оказание услуг по разработке и утверждению проекта планировки и проекта межевания
улично-дорожной сети и территории общественного пользования
6 этап «Межевание территории».
Том 6. Книга 4. Часть 1.1.

№ п/п	Условный номер образуемого земельного участка	Наименование объектов, в соответствии с перечнем пляжей и озелененных территорий общего пользования (по данным проекта планировки территории)	Вид разрешенного использования образуемого земельного участка (код)	Площадь образуемого земельного участка, кв.м
215	137.2	пользования планируемые Район Балаклавы, ул. Мраморная, наб. Таврическая	(территории) общего пользования (12.0)	137050
216	138.1	Озелененные территории общего пользования планируемые Район Инкерманского Свято-Климентовского мужского монастыря, Севастопольская бухта	Земельные участки (территории) общего пользования (12.0)	93599
217	138.2			61268
218	139	Пляж Яшмовый	Земельные участки (территории) общего пользования (12.0)	15495
219	140	Дикий пляж у мыса Лермонтова	Земельные участки (территории) общего пользования (12.0)	535
220	141	Дикий пляж у мыса Броневой	Земельные участки (территории) общего пользования (12.0)	5849
221	142	Дикий пляж у мыса Виноградный	Земельные участки (территории) общего пользования (12.0)	2979
222	143	Пляж Городской	Земельные участки (территории) общего пользования (12.0)	701
223	144.1	Пляж Мраморный	Земельные участки (территории) общего пользования (12.0)	770
224	144.2			489
225	145.1	Дикие пляжи "Царское Село"	Земельные участки (территории) общего пользования (12.0)	1086
226	145.2			2872



Оказание услуг по разработке и утверждению проекта планировки и проекта межевания
улично-дорожной сети и территории общественного пользования
6 этап «Межевание территории».
Том 6. Книга 4. Часть 1.1.

Таблица 2.2

Ведомость изменяемых земельных участков

№ п/п	Наименование объектов, в соответствии с перечнем пляжей и озелененных территорий общего пользования (по данным проекта планировки территории)	Условный номер образуемого земельного участка	Кадастровый номер земельного участка	Площадь, кв.м	
				Всего земельного участка	В границах образуемых земельных участков
Гагаринский район					
1	Озелененные территории общего пользования планируемые Район бухты Камышова, ул. Челнокова, ул. Корчагина	23.2	91:02:001002:6015	130176	7307
		23.3			5911
		23.5	91:02:000000:290	108452	64462
2	Озелененные территории общего пользования планируемые Район бухты Круглая, ул. Челнокова	-	91:02:001001:184*	24684	-
3	Озелененные территории общего пользования планируемые Район бухты Круглая, пляж Омега, проспект Античный (участок 1), в том числе сквер в Бухте Омега	-	91:02:001002:5981*	800	-
		-	91:02:001002:4485*	2521	-
		28.2	91:03:001009:222	61331	17206
		-	91:02:001002:6950* ¹	645	-
		28.4	91:02:001002:6809	583	461
		28.5	91:02:001002:6806	744	184
		28.3	91:02:001002:6824	754	677
		28.6	91:02:001002:6965	665	647
		-	91:02:001002:6810* ¹	633	-
		-	91:02:001002:6811* ¹	670	-
		-	91:02:001002:6962* ¹	653	-
		-	91:02:001002:6949* ¹	656	-
		-	91:02:001002:6960* ¹	639	-
		-	91:02:001002:6963* ¹	638	-
		-	91:02:001002:6947* ¹	638	-
		-	91:02:001002:6958* ¹	615	-
		-	91:02:001002:6964* ¹	628	-
		-	91:02:001002:6956* ¹	859	-
		-	91:02:001002:6805* ¹	622	-
		-	91:02:001002:6955* ¹	604	-
-	91:02:001002:6948* ¹	601	-		
-	91:02:001002:6967* ¹	661	-		
-	91:02:001002:6952* ¹	663	-		



Оказание услуг по разработке и утверждению проекта планировки и проекта межевания
улично-дорожной сети и территории общественного пользования
6 этап «Межевание территории».
Том 6. Книга 4. Часть 1.1.

№ п/п	Наименование объектов, в соответствии с перечнем пляжей и озелененных территорий общего пользования (по данным проекта планировки территории)	Условный номер образуемого земельного участка	Кадастровый номер земельного участка	Площадь, кв.м	
				Всего земельного участка	В границах образуемых земельных участков
		-	91:02:001002:6959* ¹	663	-
		-	91:02:001002:6961* ¹	663	-
		-	91:02:001002:6957* ¹	663	-
		-	91:02:001002:6812* ¹	590	-
		-	91:02:001002:6953* ¹	640	-
		-	91:02:001002:6951* ¹	595	-
		-	91:02:001002:6826* ¹	606	-
		-	91:02:001002:6966* ¹	599	-
		-	91:02:001002:6954* ¹	596	-
4	Озелененные территории общего пользования планируемые Район бухты Круглая, подъезд к парку Победы	8	91:02:001015:199	164531	47628
5	Озелененные территории общего пользования планируемые В районе пересечения ул. Адмирала Фадеева и проспекта Октябрьской	-	91:02:001014:339*	2000	-
6	Озелененные территории общего пользования планируемые Район Стрелецкой бухты, ул. Парковая	15.3	91:02:001016:449 ²	70368	12516
		15.2			18846
		15.4	91:02:001016:472	1000	404
		15.5	91:02:001016:73	9400	8132
		15.6	91:02:001016:1689	804	2
		15.8	91:02:001016:450	17628	7268
7	Озелененные территории общего пользования планируемые Район Стрелецкой бухты, ул. Парковая	-	91:02:001016:2117*	30	-
8	Озелененные территории общего пользования планируемые Район Стрелецкой бухты, ул. Адмирала Фадеева, ул. Степаняна	-	91:02:001017:611*	5189	-
		-	91:03:001018:590*	4930	-
		-	91:02:001017:15*	6290	-
		-	91:02:001017:357*	5608	-
		18.2	91:02:001017:356	4391	1903



Оказание услуг по разработке и утверждению проекта планировки и проекта межевания
улично-дорожной сети и территории общественного пользования
6 этап «Межевание территории».
Том 6. Книга 4. Часть 1.1.

№ п/п	Наименование объектов, в соответствии с перечнем пляжей и озелененных территорий общего пользования (по данным проекта планировки территории)	Условный номер образуемого земельного участка	Кадастровый номер земельного участка	Площадь, кв.м	
				Всего земельного участка	В границах образуемых земельных участков
9	Озелененные территории общего пользования Площадь 50-летия СССР, в районе ЦУМа	-	91:02:002007:186*	126	-
		-	91:02:002008:1258*	176	-
10	Сквер у кафе «Красный Мак»	20.3	91:02:002008:2068	2667	764
		20.2	91:02:002008:236	427	416
Ленинский район					
11	Озелененные территории общего пользования Район Красной горки, ул. Элеваторная, Лабораторное шоссе	-	91:03:002003:807*	4	-
12	Озелененные территории общего пользования В районе бухты Мартынова, ул. Капитанская	64.2	91:03:001001:1311	69361	29403
13	Сквер у Синопской лестницы	46.2	91:03:001006:2364	229	60
		46.3	91:03:001006:2376	6813	3102
14	Сквер Автомобилистов по ул. Хрусталева	60.2	91:02:003016:208	950	395
Нахимовский район					
15	Озелененные территории общего пользования Район бухты Матюшенко	-	91:04:003004:132* ³	120436	-
16	Озелененные территории общего пользования Район площади Захарова, Севастопольская бухта	-	91:04:003002:140*	3743	-
		-	91:04:003002:78*	69	-
		-	91:04:003002:15*	5023	-
		-	91:04:003002:13*	96	-
		-	91:04:003002:118*	85	-
		113.2	91:04:003002:2	838	618
17	Озелененные территории общего пользования В районе ул. Генерала Мельника, а/д "Ялта - Севастополь"	-	91:04:001026:188*	2000	-



Оказание услуг по разработке и утверждению проекта планировки и проекта межевания
улично-дорожной сети и территории общественного пользования
6 этап «Межевание территории».
Том 6. Книга 4. Часть 1.1.

№ п/п	Наименование объектов, в соответствии с перечнем пляжей и озелененных территорий общего пользования (по данным проекта планировки территории)	Условный номер образуемого земельного участка	Кадастровый номер земельного участка	Площадь, кв.м	
				Всего земельного участка	В границах образуемых земельных участков
Балаклавский район					
18	Озелененные территории общего пользования планируемые Район Инкерманского Свято-Климентовского мужского монастыря, Севастопольская бухта	-	91:01:073005:11*	1200	-
		-	91:01:073003:477*	19	-
		-	91:01:073003:482*	19	-
19	Сквер в районе ж/д переезда по ул. Крестовского	135.2	91:01:001007:882	500	373

* – предполагаемый вид разрешенного использования земельных участков - «Земельные участки (территории) общего пользования (12.0)»;

¹ – границы земельных участков с кадастровыми номерами 91:02:001002:6950, 91:02:001002:6809, 91:02:001002:6806, 91:02:001002:6824, 91:02:001002:6965, 91:02:001002:6810, 91:02:001002:6811, 91:02:001002:6949, 91:02:001002:6960, 91:02:001002:6963, 91:02:001002:6947, 91:02:001002:6958, 91:02:001002:6964, 91:02:001002:6956, 91:02:001002:6805, 91:02:001002:6955, 91:02:001002:6948, 91:02:001002:6967, 91:02:001002:6952, 91:02:001002:6959, 91:02:001002:6961, 91:02:001002:6957, 91:02:001002:6812, 91:02:001002:6953, 91:02:001002:6951, 91:02:001002:6826, 91:02:001002:6966, 91:02:001002:6954 накладываются на границы земельных участков с кадастровым номером 91:02:001002:3179;

² – границы земельного участка с кадастровым номером 91:02:001016:449 накладывается на границы земельных участков с кадастровыми номерами 91:02:001017:1095, 91:02:001016:1733, 91:02:001017:1;

³ - границы земельного участка с кадастровым номером 91:04:003004:132 накладывается на границы земельного участка с кадастровым номером 91:04:000000:29.



Оказание услуг по разработке и утверждению проекта планировки и проекта межевания
улично-дорожной сети и территории общественного пользования
6 этап «Межевание территории».
Том 6. Книга 4. Часть 1.1.

Таблица 2.3

№ п/п	Наименование объектов, в соответствии с перечнем пляжей и озелененных территорий общего пользования (по данным проекта планировки территории)	Кадастровый номер земельного участка/ Условный номер образуемого земельного участка	Площадь, кв.м
Гагаринский район			
1	Озелененные территории общего пользования планируемые Район бухты Камышовая, ул. Челнокова, ул. Корчагина	23.1	34135
		23.2	7307
		23.3	5911
		23.4	2465
		23.5	64462
ИТОГО			114280
2	Озелененные территории общего пользования планируемые Район бухты Круглая, ул. Челнокова	7	14859
		91:02:001001:184	24684
ИТОГО			39543
3	Озелененные территории общего пользования планируемые Район бухты Круглая, пляж Омега, проспект Античный (участок 1), в том числе сквер в Бухте Омега	28.1	42051
		28.2	17206
		28.3	677
		28.4	461
		28.5	184
		28.6	647
		91:02:001002:6950	645
		91:02:001002:5981	800
		91:02:001002:4485	2521
		91:02:001002:6810	633
		91:02:001002:6811	670
		91:02:001002:6962	653
		91:02:001002:6949	656
		91:02:001002:6960	639
		91:02:001002:6963	638
		91:02:001002:6947	638
		91:02:001002:6958	615
		91:02:001002:6964	628
		91:02:001002:6956	859
		91:02:001002:6805	622
		91:02:001002:6955	604
		91:02:001002:6948	601
		91:02:001002:6967	661
91:02:001002:6952	663		
91:02:001002:6959	663		
91:02:001002:6961	663		
91:02:001002:6957	663		



Оказание услуг по разработке и утверждению проекта планировки и проекта межевания
улично-дорожной сети и территории общественного пользования
6 этап «Межевание территории».
Том 6. Книга 4. Часть 1.1.

№ п/п	Наименование объектов, в соответствии с перечнем пляжей и озелененных территорий общего пользования (по данным проекта планировки территории)	Кадастровый номер земельного участка/ Условный номер образуемого земельного участка	Площадь, кв.м
			91:02:001002:6812
		91:02:001002:6953	640
		91:02:001002:6951	595
		91:02:001002:6826	606
		91:02:001002:6966	599
		91:02:001002:6954	596
ИТОГО			80587
4	Озелененные территории общего пользования планируемые Район бухты Круглая, подъезд к парку Победы	8	47628
ИТОГО			47628
5	Озелененные территории общего пользования планируемые В районе пересечения ул. Адмирала Фадеева и проспекта Октябрьской Революции	27	14342
		91:02:001014:339	2000
ИТОГО			16342
6	Озелененные территории общего пользования планируемые Район Стрелецкой бухты, ул. Парковая	15.1	4156
		15.2	18846
		15.3	12516
		15.4	404
		15.5	8132
		15.6	2
		15.7	12
		15.8	7268
ИТОГО			51336
7	Озелененные территории общего пользования планируемые Район Стрелецкой бухты, ул. Парковая	26	27412
		91:02:001016:2117	30
ИТОГО			27442
8	Озелененные территории общего пользования планируемые Район Стрелецкой бухты, ул. Адмирала Фадеева, ул. Степанына	18.1	20959
		18.2	1903
		18.3	955
		18.4	4946
		18.5	165
		91:02:001017:611	5189
		91:03:001018:590	4930
		91:02:001017:15	6290
		91:02:001017:357	5608
		ИТОГО	
9	Озелененные территории общего пользования планируемые Площадь 50-летия СССР, в районе ЦУМа	44	5394
		91:02:002007:186	126
		91:02:002008:1258	176
ИТОГО			5696



Оказание услуг по разработке и утверждению проекта планировки и проекта межевания
улично-дорожной сети и территории общественного пользования
6 этап «Межевание территории».
Том 6. Книга 4. Часть 1.1.

№ п/п	Наименование объектов, в соответствии с перечнем пляжей и озелененных территорий общего пользования (по данным проекта планировки территории)	Кадастровый номер земельного участка/ Условный номер образуемого земельного участка	Площадь, кв.м
10	Озелененные территории общего пользования планируемые В районе примыкания Камышового шоссе к "Севастополь - порт Камышовая бухта- мыс Фиолент"	13	98211
ИТОГО			98211
11	Озелененные территории общего пользования планируемые В районе примыкания Камышового шоссе к "Гераклейской рокаде"	11	21033
ИТОГО			21033
12	Озелененные территории общего пользования планируемые В районе ул. Дмитрия Ульянова	24	36650
ИТОГО			36650
13	Озелененные территории общего пользования планируемые В районе диких пляжей бухт "Соленой " и "Двойной"	22.1	2763
		22.2	2810
		22.3	2922
		22.4	689
ИТОГО			9184
14	Сквер у памятника равноапостольному князю Владимиру по ул. Ярошенко	1	4078
ИТОГО			4078
15	Сквер у памятника Дмитрию Ульянову	2	1965
ИТОГО			1965
16	Сквер на пересечении улиц Подводников - пр. Гагарина	3	1859
ИТОГО			1859
17	Сквер по проспекту Сталинграда, 60-64	4	17244
ИТОГО			17244
18	Сквер по ул. Ефремова, 1-8	5	2034
ИТОГО			2034
19	Сквер у доски почета по ул. Меньшикова	6	2589
ИТОГО			2589
20	Площадь комбата Неустроева	9	1984
ИТОГО			1984
21	Сквер от ул. Александра Маринеско, 4-6 до рынка Шевченковский	10	7182
ИТОГО			7182
22	Сквер на примыкании «Севастополь - порт Камышовая бухта - мыс Фиолент» к Камышовому шоссе	12	12116
ИТОГО			12116
23	Социо-культурный парк «Голубая бухта»	14	6672
ИТОГО			6672



Оказание услуг по разработке и утверждению проекта планировки и проекта межевания
улично-дорожной сети и территории общественного пользования
6 этап «Межевание территории».
Том 6. Книга 4. Часть 1.1.

№ п/п	Наименование объектов, в соответствии с перечнем пляжей и озелененных территорий общего пользования (по данным проекта планировки территории)	Кадастровый номер земельного участка/ Условный номер образуемого земельного участка	Площадь, кв.м
24	Сквер на конечной остановке троллейбуса № 6 по проспекту Гагарина	16.1	1278
		16.2	1405
ИТОГО			2683
25	Площадь 50-летия СССР	17.1	4310
		17.2	306
		17.3	524
		17.4	809
ИТОГО			5949
26	Скверы по ул. Меншикова	19.1	2953
		19.2	312
		19.3	397
ИТОГО			3662
27	Сквер у кафе «Красный Мак»	20.1	962
		20.2	414
		20.3	756
		20.4	40
ИТОГО			2172
28	Скверы по ул. Маршала Крылова, 8	21.1	521
		21.2	2866
ИТОГО			3387
29	Сквер по ул. Вакуленчука	25	6879
ИТОГО			6879
30	Скверы по ул. Правды	29.1	4079
		29.2	9076
		29.3	1161
ИТОГО			14316
31	Пляж Песочная бухта	30	1755
ИТОГО			1755
32	Пляж Парк Победы	31	7176
ИТОГО			7176
33	Пляж Акварин	32	2227
ИТОГО			2227
34	Дикий пляж на мысе Песчаный	33	6533
ИТОГО			6533
35	Дикий пляж "Омега"	34	10098
ИТОГО			10098
36	Дикий пляж "Адмиральская лагуна"	35	17506
ИТОГО			17506
37	Пляж гостиницы "Мыс"	36	3059
ИТОГО			3059
38	Детский пляж	37	4204
ИТОГО			4204



Оказание услуг по разработке и утверждению проекта планировки и проекта межевания
улично-дорожной сети и территории общественного пользования
6 этап «Межевание территории».
Том 6. Книга 4. Часть 1.1.

№ п/п	Наименование объектов, в соответствии с перечнем пляжей и озелененных территорий общего пользования (по данным проекта планировки территории)	Кадастровый номер земельного участка/ Условный номер образуемого земельного участка	Площадь, кв.м
39	Дикий пляж в Херсонесской бухте	38	7804
ИТОГО			7804
40	Дикий пляж у мыса Феофан	39	2456
ИТОГО			2456
41	Дикий пляж "Автобат"	40	2721
ИТОГО			2721
42	Дикий пляж в районе ДСК "Кальмар"	41	29399
ИТОГО			29399
43	Дикий пляж "Маяк Фиолент"	42	4171
ИТОГО			4171
44	Дикий пляж в районе СТ "Фортуна"	43.1	1449
		43.2	4872
ИТОГО			6321
Ленинский район			
45	Озелененные территории общего пользования планируемые Район Красной горки, ул. Элеваторная, Лабораторное шоссе	75.1	33540
		75.2	44752
		91:03:002003:807	4
ИТОГО			78296
46	Озелененные территории общего пользования планируемые В районе бухты Мартынова, ул. Капитанская	64.1	56
		64.2	29403
ИТОГО			29459
47	Озелененные территории общего пользования планируемые В районе бухты Карантинная, ул. Катерная	65.1	1436
		65.2	4143
ИТОГО			5579
48	Сквер на пл. Нахимова	45	1639
ИТОГО			1639
49	Сквер у Синопской лестницы	46.1	15590
		46.2	3102
		46.3	60
ИТОГО			18752
50	Сквер на пл. Лазарева	47	1187
ИТОГО			1187
51	Сквер по ул. Спуск Шестакова	48	1798
ИТОГО			1798
52	Сквер вдоль кинотеатра «Победа»	49	2163
ИТОГО			2163
53	Сквер по ул. Большая Морская, 16	50	585
ИТОГО			585



Оказание услуг по разработке и утверждению проекта планировки и проекта межевания
улично-дорожной сети и территории общественного пользования
6 этап «Межевание территории».
Том 6. Книга 4. Часть 1.1.

№ п/п	Наименование объектов, в соответствии с перечнем пляжей и озелененных территорий общего пользования (по данным проекта планировки территории)	Кадастровый номер земельного участка/ Условный номер образуемого земельного участка	Площадь, кв.м
54	Сквер у памятника Кузнецову	51	261
ИТОГО			261
55	Сквер по ул. Большая Морская, 23	52	187
ИТОГО			187
56	Сквер на пл. Суворова	53	872
ИТОГО			872
57	Уголок у Доски почёта Ленинского района	54	853
ИТОГО			853
58	Сквер в районе ул. Генерала Петрова и ул. Стрелецкий спуск	55	11125
ИТОГО			11125
59	Сквер у гостиницы «Крым»	56	7432
ИТОГО			7432
60	Сквер у 1-й городской больницы им. Н.И.Пирогова	57	1494
ИТОГО			1494
61	Скверы на пл. Пирогова	58	469
ИТОГО			469
62	Сквер им. Рыжова	59	2403
ИТОГО			2403
63	Сквер Автомобилистов по ул. Хрусталева	60.1	3156
		60.2	395
ИТОГО			3551
64	Клумба ул. Силаева	61	1062
ИТОГО			1062
65	Боцманский сквер	62	15894
ИТОГО			15894
66	Сквер по ул. Генерала Острякова, 144	63	2207
ИТОГО			2207
67	Детский парк им. М.К.Байды	66.1	17688
		66.2	715
ИТОГО			18403
68	Скверы по ул. Большая Морская, 3	67.1	498
		67.2	653
ИТОГО			1151
69	Сквер по ул. Луначарского	68.1	1363
		68.2	860
ИТОГО			2223
70	Сквер у кинотеатра «Украина»	69	2092
ИТОГО			2092



Оказание услуг по разработке и утверждению проекта планировки и проекта межевания
улично-дорожной сети и территории общественного пользования
6 этап «Межевание территории».
Том 6. Книга 4. Часть 1.1.

№ п/п	Наименование объектов, в соответствии с перечнем пляжей и озелененных территорий общего пользования (по данным проекта планировки территории)	Кадастровый номер земельного участка/ Условный номер образуемого земельного участка	Площадь, кв.м
71	Скверы в зоне транспортной развязки на пересечении ул. Силаева и ул. Генерала Острякова	70	2281
ИТОГО			2281
72	Сквер у ТЦ «Океан»	71	1926
ИТОГО			1926
73	Приморский бульвар	72.1	28153
		72.2	13726
ИТОГО			41879
74	Сквер за домом № 20 по ул. Большая Морская	73	737
ИТОГО			737
75	Скверы у административного здания на пл. Восставших, 6	74.1	5174
		74.2	574
ИТОГО			5748
76	Скверы по ул. Хрусталёва	76.1	7600
		76.2	103
		76.3	469
		76.4	7905
		76.5	1260
		76.6	1624
		76.7	9246
		76.8	197
		76.9	2307
		76.10	8740
		76.11	2146
		76.12	395
		76.13	3485
		76.14	5025
ИТОГО			50502
77	Екатерининский сквер	77	2456
ИТОГО			2456
Нахимовский район			
78	Озелененные территории общего пользования планируемые Район бухты Матюшенко	79	516
		91:04:003004:132	120436
ИТОГО			120952



Оказание услуг по разработке и утверждению проекта планировки и проекта межевания
улично-дорожной сети и территории общественного пользования
6 этап «Межевание территории».
Том 6. Книга 4. Часть 1.1.

№ п/п	Наименование объектов, в соответствии с перечнем пляжей и озелененных территорий общего пользования (по данным проекта планировки территории)	Кадастровый номер земельного участка/ Условный номер образуемого земельного участка	Площадь, кв.м
79	Озелененные территории общего пользования планируемые Район площади Захарова, Севастопольская бухта	113.1	8133
		113.2	618
		113.3	215
		113.4	22
		113.5	898
		91:04:003002:140	3743
		91:04:003002:78	69
		91:04:003002:15	5023
		91:04:003002:13	96
	91:04:003002:118	85	
ИТОГО			18902
80	Озелененные территории общего пользования планируемые В районе ул. Генерала Мельника, а/д "Ялта - Севастополь"	99	74630
		91:04:001026:188	2000
ИТОГО			76630
81	Озелененные территории общего пользования планируемые Район Красной горки, "Гераклейская рокада", планируемая улица №5	101.1	412347
		101.2	439476
ИТОГО			851823
82	Озелененные территории общего пользования планируемые Район Красной горки, Лабораторное шоссе, в том числе сквер к памятника Танкистам	107.1	123080
		107.2	97330
		107.3	39589
ИТОГО			259999
83	Озелененные территории общего пользования планируемые В районе ул. Горпищенко, в том числе сквер на ул. Паршина	87	29489
ИТОГО			29489
84	Озелененные территории общего пользования планируемые Район Килен балки, ул. Генерала Жидилова, ул. Абрикосовая, Проектируемая улица № 4	108.1	57315
		108.2	23449
		108.3	144751
ИТОГО			225515
85	Озелененные территории общего пользования планируемые Район Килен балки, ул. Генерала Жидилова, Лабораторное шоссе	109.1	194763
		109.2	33666
		109.3	11285
ИТОГО			239714
86	Озелененные территории общего пользования планируемые В районе ул. Горпищенко, в том числе Зеленый массив на Дергачах	103.1	11768
		103.2	26473
ИТОГО			38241



Оказание услуг по разработке и утверждению проекта планировки и проекта межевания
улично-дорожной сети и территории общественного пользования
6 этап «Межевание территории».
Том 6. Книга 4. Часть 1.1.

№ п/п	Наименование объектов, в соответствии с перечнем пляжей и озелененных территорий общего пользования (по данным проекта планировки территории)	Кадастровый номер земельного участка/ Условный номер образуемого земельного участка	Площадь, кв.м
87	Озелененные территории общего пользования планируемые В районе ул. Брестская	111	17476
ИТОГО			17476
88	Озелененные территории общего пользования планируемые Район Красной Горки, проектируемая улица №19	95	182318
ИТОГО			182318
89	Озелененные территории общего пользования планируемые В районе ул. Горпищенко, ул. Генерала Мельника	98	37767
ИТОГО			37767
90	Парк в районе улиц Потёмкинцев и Каховская	78	2751
ИТОГО			2751
91	Сквер пл. Ластовой	80	577
ИТОГО			577
92	Зеленая зона склона в районе ул. Героев Севастополя, ул. Адмирала Макарова	81	2667
ИТОГО			2667
93	Сквер «Забалканский»	82	1742
ИТОГО			1742
94	Сквер на пл. Геннериха	83	2416
ИТОГО			2751
95	Сквер в районе памятника матросу Кошки, районная Доска почета, дорожка к скверу им. Папанина	84	6792
ИТОГО			6792
96	Сквер у памятника подводникам	85	2445
ИТОГО			2445
97	Сквер по ул. Брестской	86	12686
ИТОГО			12686
98	Сквер на пересечении ул. Якотской и ул. Углицкой	88	1576
ИТОГО			1576
99	Сквер на Пластунской площади	89	284
ИТОГО			284
100	Сквер у железнодорожного вокзала, кассовый павильон	90	688
ИТОГО			688
101	Детский городок «Лукоморье»	91	20701
ИТОГО			20701
102	Сквер по ул. Генерала Мельника, 1	92	7130
ИТОГО			7130



Оказание услуг по разработке и утверждению проекта планировки и проекта межевания
улично-дорожной сети и территории общественного пользования
6 этап «Межевание территории».
Том 6. Книга 4. Часть 1.1.

№ п/п	Наименование объектов, в соответствии с перечнем пляжей и озелененных территорий общего пользования (по данным проекта планировки территории)	Кадастровый номер земельного участка/ Условный номер образуемого земельного участка	Площадь, кв.м
103	Сквер по ул. Горпищенко, 61	93	1264
ИТОГО			1264
104	Сквер в районе разворотного кольца маршрута № 7 по ул. Горпищенко, депо № 2	94	2032
ИТОГО			2032
105	Сосновая посадка в районе школы № 11	96	24427
ИТОГО			24427
106	Сквер на проспекте Победы (район школы № 11)	97	8197
ИТОГО			8197
107	Сквер в районе арки по ул. Генерала Мельника	100	32790
ИТОГО			32790
108	Сосновая посадка от ул. Генерала Мельника до гаражного кооператива	102.1	11124
		102.2	3656
ИТОГО			14780
109	Скверы у домов № 68-70 по ул. Горпищенко	104.1	1343
		104.2	909
ИТОГО			2252
110	Скверы по ул. Генерала Жидилова	105.1	60
		105.2	441
ИТОГО			501
111	Скверы у Братского кладбища (Северная сторона)	106.1	11090
		106.2	2455
		106.3	2911
ИТОГО			16456
112	Сквер школы № 41	110	1615
ИТОГО			1615
113	Парк Ушакова балка	112	151145
ИТОГО			151145
114	Пляж Учкueвка-2	114	5545
ИТОГО			5545
115	Пляж БО "Лазурь"	115	7620
ИТОГО			7620
116	Пляж Учкueвка	116.1	11683
		116.2	3685
ИТОГО			15368



Оказание услуг по разработке и утверждению проекта планировки и проекта межевания
улично-дорожной сети и территории общественного пользования
6 этап «Межевание территории».
Том 6. Книга 4. Часть 1.1.

№ п/п	Наименование объектов, в соответствии с перечнем пляжей и озелененных территорий общего пользования (по данным проекта планировки территории)	Кадастровый номер земельного участка/ Условный номер образуемого земельного участка	Площадь, кв.м
Балаклавский район			
117	Озелененные территории общего пользования планируемые Район Инкерманского Свято-Климентовского мужского монастыря, Севастопольская бухта	138.1	93599
		91:01:073005:11	1200
		138.2	61268
		91:01:073003:477	19
		91:01:073003:482	19
ИТОГО			156105
118	Район Балаклавы, ул. Богдана Хмельницкого	132	304609
ИТОГО			304609
119	Озелененные территории общего пользования планируемые Район Балаклавы, ул. Мраморная, наб. Таврическая	137.1	47006
		137.2	137050
ИТОГО			184056
120	Озелененные территории общего пользования планируемые Район Балаклавы, ул. Крестовского	130	11556
ИТОГО			11556
121	Озелененные территории общего пользования планируемые Район Балаклавы, ул. Новикова	121	2651
ИТОГО			2651
122	Сквер «Церковный»	117	7867
ИТОГО			7867
123	Парк у ООО «Крымсплав»	118	5705
ИТОГО			5705
124	Сквер у судоразделочной базы	119	6077
ИТОГО			6077
125	Сквер 110-летия В.И. Ленина	120	3546
ИТОГО			3546
126	Сквер по ул. Ракетной	122	2265
ИТОГО			2265
127	Сквер Дружбы народов	123	9615
ИТОГО			9615
128	Сквер в районе кирпичного завода	124	1078
ИТОГО			1078
129	Сквер «У рыбака»	125	4369
ИТОГО			4369
130	Сквер у доски почета по ул. Новикова	126	2793
ИТОГО			2793



Оказание услуг по разработке и утверждению проекта планировки и проекта межевания
улично-дорожной сети и территории общественного пользования
6 этап «Межевание территории».
Том 6. Книга 4. Часть 1.1.

№ п/п	Наименование объектов, в соответствии с перечнем пляжей и озелененных территорий общего пользования (по данным проекта планировки территории)	Кадастровый номер земельного участка/ Условный номер образуемого земельного участка	Площадь, кв.м
131	Сквер возле административного здания по ул. Новикова, 14	127	1383
ИТОГО			1383
132	Сквер БРУ им. Горького, в т.ч. в районе теннисного корта	128	1973
ИТОГО			1973
133	Сквер по ул. Урицкого (остановка «Хлебушек»)	129	1800
ИТОГО			1800
134	Скверы по ул. Новикова - ул. Крестовского, в т.ч. Братское захоронение воинов ВОВ	131	11187
ИТОГО			11187
135	Скверы у дома культуры по ул. Калича, 21	133	3583
ИТОГО			3583
136	Сквер у Чёрной речки	134.1	937
		134.2	2538
		134.3	196
ИТОГО			3671
137	Сквер в районе ж/д переезда по ул. Крестовского	135.1	181
		135.2	373
ИТОГО			554
138	Сквер по ул. Крестовского, 17 (от остановки до дома № 17)	136.1	1935
		136.2	2528
ИТОГО			4463
139	Пляж Яшмовый	139	15495
ИТОГО			15495
140	Дикий пляж у мыса Лермонтова	140	535
ИТОГО			535
141	Дикий пляж у мыса Броневой	141	5849
ИТОГО			5849
142	Дикий пляж у мыса Виноградный	142	2979
ИТОГО			2979
143	Пляж Городской	143	701
ИТОГО			701
144	Пляж Мраморный	144.1	770
		144.2	489
ИТОГО			1259
145	Дикие пляжи "Царское Село"	145.1	1086
		145.2	2872
ИТОГО			3958



Оказание услуг по разработке и утверждению проекта планировки и проекта межевания
улично-дорожной сети и территории общественного пользования
6 этап «Межевание территории».
Том 6. Книга 4. Часть 1.1.

Таблица 2.4

Каталог координат поворотных точек границ образуемых земельных участков
Система координат МСК-91

Номер точки	Координаты, м	
	X	Y
Гагаринский район		
1		
14	4932570.19	4378868.01
15	4932572.03	4378863.14
16	4932603.70	4378876.28
17	4932611.87	4378880.21
18	4932615.76	4378883.32
19	4932620.33	4378887.39
20	4932623.89	4378892.69
21	4932635.51	4378914.04
22	4932636.89	4378916.73
23	4932637.11	4378918.55
24	4932636.75	4378920.18
25	4932636.53	4378921.02
26	4932636.17	4378921.96
27	4932635.81	4378922.33
28	4932633.83	4378924.33
29	4932633.19	4378925.01
30	4932631.96	4378925.81
31	4932630.57	4378926.17
32	4932629.12	4378926.46
33	4932627.30	4378926.46
34	4932617.57	4378924.65
35	4932615.69	4378924.07
36	4932606.02	4378925.36
37	4932596.93	4378928.02
38	4932591.75	4378930.03
39	4932586.70	4378932.72
40	4932577.70	4378938.16
41	4932567.64	4378950.49
42	4932557.75	4378962.54



Оказание услуг по разработке и утверждению проекта планировки и проекта межевания
улично-дорожной сети и территории общественного пользования
6 этап «Межевание территории».
Том 6. Книга 4. Часть 1.1.

Номер точки	Координаты, м	
	X	Y
43	4932553.33	4378960.00
44	4932551.09	4378959.87
45	4932554.86	4378893.73
46	4932561.66	4378893.59
47	4932579.62	4378897.27
48	4932584.03	4378877.61
49	4932577.06	4378874.51
50	4932577.29	4378873.75
14	4932570.19	4378868.01
2		
51	4932226.08	4378975.44
52	4932228.01	4378978.14
53	4932228.08	4378978.96
54	4932196.29	4378978.76
55	4932171.42	4378983.15
56	4932147.60	4378991.54
57	4932142.17	4378994.99
58	4932146.76	4378971.37
59	4932126.98	4378964.34
60	4932126.35	4378967.82
61	4932125.65	4378967.69
62	4932127.91	4378945.09
63	4932183.14	4378961.96
64	4932216.08	4378972.50
51	4932226.08	4378975.44
3		
83	4931981.22	4378191.33
84	4931981.43	4378195.37
85	4931920.16	4378235.50
86	4931919.25	4378235.85
87	4931918.21	4378235.91
88	4931917.20	4378235.67
89	4931916.42	4378235.22
90	4931915.96	4378234.84
91	4931915.57	4378234.33



Оказание услуг по разработке и утверждению проекта планировки и проекта межевания
 улично-дорожной сети и территории общественного пользования
 6 этап «Межевание территории».
 Том 6. Книга 4. Часть 1.1.

Номер точки	Координаты, м	
	X	Y
92	4931915.24	4378233.71
93	4931915.08	4378233.18
94	4931915.01	4378232.72
95	4931914.99	4378232.28
96	4931915.07	4378231.72
97	4931927.71	4378178.84
83	4931981.22	4378191.33
4		
833	4931036.19	4375332.42
834	4931017.22	4375366.12
835	4931018.07	4375372.85
836	4931012.56	4375373.76
837	4930970.82	4375385.09
838	4930959.29	4375354.86
839	4930966.67	4375348.91
840	4930958.17	4375324.73
841	4930962.39	4375323.62
842	4930960.73	4375317.40
843	4930956.28	4375318.16
844	4930954.59	4375314.33
845	4930902.35	4375332.17
846	4930892.79	4375335.78
847	4930887.35	4375326.63
848	4930873.14	4375280.88
849	4930826.48	4375257.14
850	4930822.83	4375255.16
851	4930784.86	4375236.01
852	4930791.03	4375223.78
853	4930719.62	4375187.77
854	4930721.86	4375182.91
855	4930728.81	4375187.03
856	4930731.68	4375188.01
857	4930745.84	4375194.59
858	4930762.04	4375201.84
859	4930788.37	4375214.23



Оказание услуг по разработке и утверждению проекта планировки и проекта межевания
улично-дорожной сети и территории общественного пользования
6 этап «Межевание территории».
Том 6. Книга 4. Часть 1.1.

Номер точки	Координаты, м	
	X	Y
860	4930813.44	4375225.27
861	4930841.15	4375237.18
862	4930861.90	4375246.17
863	4930872.53	4375249.38
864	4930905.72	4375265.52
865	4930912.98	4375268.45
866	4930929.17	4375276.72
867	4930950.02	4375287.53
868	4930970.75	4375298.01
869	4930994.50	4375310.42
833	4931036.19	4375332.42
5		
76	4932093.60	4377938.95
77	4932093.30	4377941.62
78	4932086.43	4377951.89
79	4932085.97	4377984.04
80	4932056.10	4377985.67
81	4932037.94	4377982.89
82	4932050.16	4377937.48
76	4932093.60	4377938.95
6		
65	4931048.27	4378425.37
66	4931053.95	4378433.76
67	4931092.65	4378495.08
68	4931090.37	4378505.37
69	4931057.18	4378498.01
70	4931045.18	4378497.72
71	4931027.71	4378491.04
72	4931021.68	4378486.36
73	4931017.10	4378480.06
74	4931013.18	4378469.86
75	4931020.51	4378444.35
65	4931048.27	4378425.37
7		
234	4932343.93	4374607.88



Оказание услуг по разработке и утверждению проекта планировки и проекта межевания
улично-дорожной сети и территории общественного пользования
6 этап «Межевание территории».
Том 6. Книга 4. Часть 1.1.

Номер точки	Координаты, м	
	X	Y
235	4932345.64	4374609.43
236	4932353.04	4374612.84
237	4932369.20	4374615.92
238	4932372.59	4374617.10
239	4932382.76	4374632.14
240	4932387.04	4374639.96
241	4932388.07	4374642.91
242	4932388.36	4374659.28
243	4932387.92	4374673.58
244	4932379.36	4374688.84
245	4932370.42	4374696.37
246	4932357.02	4374708.85
247	4932343.61	4374721.32
248	4932327.52	4374741.06
249	4932327.60	4374744.49
250	4932323.38	4374754.32
251	4932313.26	4374761.58
252	4932307.69	4374770.24
253	4932299.60	4374775.45
254	4932289.58	4374779.88
255	4932276.03	4374784.33
256	4932232.37	4374786.45
257	4932199.71	4374787.42
258	4932182.55	4374785.49
259	4932160.58	4374778.96
260	4932146.61	4374778.24
261	4932142.32	4374777.65
262	4932044.11	4374777.22
263	4932055.87	4374739.24
264	4932071.39	4374737.06
265	4932084.90	4374736.83
266	4932140.38	4374742.75
267	4932155.01	4374745.23
268	4932170.40	4374751.12
269	4932206.49	4374757.77



Оказание услуг по разработке и утверждению проекта планировки и проекта межевания
 улично-дорожной сети и территории общественного пользования
 6 этап «Межевание территории».
 Том 6. Книга 4. Часть 1.1.

Номер точки	Координаты, м	
	X	Y
270	4932229.32	4374755.84
271	4932264.24	4374754.92
272	4932276.21	4374752.07
273	4932290.26	4374745.23
274	4932314.01	4374707.43
275	4932354.66	4374661.65
276	4932326.25	4374653.56
277	4932328.16	4374646.84
278	4932335.69	4374617.89
234	4932343.93	4374607.88
8		
2502	4932143.56	4375489.61
2503	4932155.44	4375562.65
2504	4932159.62	4375562.13
2505	4932162.23	4375580.51
2506	4932096.61	4375610.22
2507	4932022.55	4375611.19
2508	4931817.91	4375550.77
2509	4931624.63	4375566.46
2510	4931616.04	4375476.24
2511	4931614.48	4375432.78
2512	4931623.76	4375432.29
2513	4931660.84	4375407.88
2514	4931668.54	4375420.00
2515	4931675.91	4375432.99
2516	4931685.84	4375443.76
2517	4931696.78	4375453.29
2518	4931706.53	4375461.17
2519	4931707.37	4375461.26
2520	4931721.57	4375448.53
2521	4931722.52	4375451.84
2522	4931727.08	4375446.65
2523	4931732.45	4375452.01
2524	4931728.76	4375455.60
2525	4931727.13	4375457.79



Оказание услуг по разработке и утверждению проекта планировки и проекта межевания
улично-дорожной сети и территории общественного пользования
6 этап «Межевание территории».
Том 6. Книга 4. Часть 1.1.

Номер точки	Координаты, м	
	X	Y
2526	4931731.08	4375462.48
2527	4931742.89	4375470.66
2528	4931774.16	4375436.80
2529	4931783.19	4375445.19
2530	4931773.19	4375456.16
2531	4931764.98	4375449.44
2532	4931758.81	4375456.20
2533	4931743.68	4375471.87
2534	4931752.46	4375474.68
2535	4931755.26	4375476.99
2536	4931766.46	4375482.70
2537	4931777.31	4375485.39
2538	4931783.29	4375484.84
2539	4931792.59	4375484.22
2540	4931802.96	4375480.76
2541	4931803.80	4375480.20
2542	4931822.63	4375477.02
2543	4931856.94	4375482.88
2544	4931861.53	4375468.58
2545	4931862.38	4375466.34
2546	4931869.39	4375469.41
2547	4931871.27	4375476.60
2548	4931871.97	4375477.75
2549	4931870.53	4375484.70
2550	4931869.54	4375489.18
2551	4931880.42	4375495.23
2552	4931882.78	4375492.23
2553	4931885.20	4375490.15
2554	4931892.60	4375479.78
2555	4931918.26	4375490.68
2556	4931916.77	4375496.54
2557	4931914.28	4375505.58
2558	4932027.79	4375542.11
2559	4932042.01	4375540.60
2560	4932050.93	4375542.51



Оказание услуг по разработке и утверждению проекта планировки и проекта межевания
 улично-дорожной сети и территории общественного пользования
 6 этап «Межевание территории».
 Том 6. Книга 4. Часть 1.1.

Номер точки	Координаты, м	
	X	Y
2561	4932080.56	4375539.30
2562	4932084.89	4375536.04
2563	4932088.35	4375535.66
2564	4932108.32	4375505.40
2502	4932143.56	4375489.61
9		
109	4931359.40	4375690.40
110	4931358.95	4375695.32
111	4931357.54	4375700.06
112	4931355.24	4375704.43
113	4931352.13	4375708.28
114	4931348.33	4375711.43
115	4931343.99	4375713.79
116	4931339.26	4375715.25
117	4931334.35	4375715.77
118	4931329.43	4375715.31
119	4931324.69	4375713.91
120	4931320.32	4375711.61
121	4931316.48	4375708.49
122	4931313.32	4375704.69
123	4931310.96	4375700.35
124	4931309.50	4375695.63
125	4931308.99	4375690.71
126	4931309.44	4375685.79
127	4931310.84	4375681.05
128	4931313.15	4375676.68
129	4931316.26	4375672.84
130	4931320.06	4375669.68
131	4931324.40	4375667.33
132	4931329.12	4375665.86
133	4931334.04	4375665.35
134	4931338.96	4375665.80
135	4931343.70	4375667.21
136	4931348.07	4375669.51
137	4931351.91	4375672.62



Оказание услуг по разработке и утверждению проекта планировки и проекта межевания
улично-дорожной сети и территории общественного пользования
6 этап «Межевание территории».
Том 6. Книга 4. Часть 1.1.

Номер точки	Координаты, м	
	X	Y
138	4931355.07	4375676.42
139	4931357.43	4375680.77
140	4931358.89	4375685.49
109	4931359.40	4375690.40
10		
141	4929055.12	4376796.47
142	4929039.64	4376775.51
143	4929030.42	4376757.07
144	4929009.20	4376728.42
145	4928999.60	4376720.62
146	4928992.55	4376711.92
147	4928985.10	4376700.71
148	4928975.21	4376685.85
149	4928986.66	4376678.24
150	4928993.40	4376688.37
151	4928999.60	4376679.52
152	4929011.76	4376670.98
153	4929016.54	4376677.80
154	4929023.37	4376686.50
155	4929024.97	4376690.12
156	4929008.41	4376702.01
157	4929009.12	4376703.00
158	4929018.92	4376716.81
159	4929018.84	4376716.86
160	4929013.45	4376720.63
161	4929011.66	4376721.88
162	4929038.00	4376759.23
163	4929045.17	4376754.22
164	4929020.85	4376719.72
165	4929020.07	4376718.61
166	4929020.15	4376718.54
167	4929036.79	4376706.67
168	4929038.86	4376708.17
169	4929048.27	4376702.17
170	4929083.97	4376676.90



Оказание услуг по разработке и утверждению проекта планировки и проекта межевания
 улично-дорожной сети и территории общественного пользования
 6 этап «Межевание территории».
 Том 6. Книга 4. Часть 1.1.

Номер точки	Координаты, м	
	X	Y
171	4929096.19	4376667.82
172	4929124.40	4376646.36
173	4929142.84	4376633.77
174	4929159.35	4376656.45
175	4929112.39	4376691.89
176	4929102.34	4376701.12
177	4929097.24	4376704.72
178	4929095.07	4376704.79
179	4929063.79	4376728.34
180	4929062.67	4376731.87
181	4929062.97	4376734.87
182	4929060.55	4376737.55
183	4929060.04	4376738.02
184	4929052.73	4376743.50
185	4929050.70	4376742.55
186	4929046.25	4376745.57
187	4929044.71	4376750.61
188	4929055.80	4376766.34
189	4929071.90	4376753.84
190	4929079.84	4376764.87
191	4929079.17	4376770.49
192	4929074.37	4376774.01
193	4929072.23	4376774.69
194	4929069.34	4376776.12
195	4929066.27	4376776.12
196	4929063.82	4376775.14
197	4929062.74	4376781.66
141	4929055.12	4376796.47
11		
293	4928218.33	4376969.46
294	4928299.53	4377020.72
295	4928211.17	4377158.97
296	4928199.06	4377153.24
297	4928092.17	4377102.69
298	4928124.15	4377007.58



Оказание услуг по разработке и утверждению проекта планировки и проекта межевания
улично-дорожной сети и территории общественного пользования
6 этап «Межевание территории».
Том 6. Книга 4. Часть 1.1.

Номер точки	Координаты, м	
	X	Y
299	4928170.17	4377025.56
300	4928198.95	4377011.41
293	4928218.33	4376969.46
12		
279	4927963.10	4376623.99
280	4928000.30	4376650.47
281	4928007.22	4376654.83
282	4928045.74	4376684.74
283	4928047.98	4376688.91
284	4928074.06	4376708.20
285	4928109.42	4376750.94
286	4928078.77	4376781.53
287	4928066.94	4376790.23
288	4928044.97	4376774.19
289	4928023.18	4376751.51
290	4927910.42	4376635.06
291	4927924.03	4376631.39
292	4927951.83	4376622.60
279	4927963.10	4376623.99
13		
198	4927111.93	4377437.72
199	4927116.56	4377433.88
200	4927143.69	4377418.15
201	4927174.36	4377400.38
202	4927241.20	4377342.67
203	4927274.29	4377317.61
204	4927275.65	4377319.40
205	4927287.38	4377334.89
206	4927323.68	4377313.87
207	4927328.95	4377310.82
208	4927360.11	4377292.76
209	4927343.72	4377273.11
210	4927407.32	4377222.30
211	4927417.38	4377234.54
212	4927427.51	4377246.87



Оказание услуг по разработке и утверждению проекта планировки и проекта межевания
 улично-дорожной сети и территории общественного пользования
 6 этап «Межевание территории».
 Том 6. Книга 4. Часть 1.1.

Номер точки	Координаты, м	
	X	Y
213	4927447.80	4377271.57
214	4927468.21	4377296.41
215	4927468.22	4377296.41
216	4927493.65	4377327.37
217	4927507.06	4377343.63
218	4927556.97	4377309.20
219	4927533.31	4377393.30
220	4927516.88	4377445.30
221	4927465.18	4377645.00
222	4927360.22	4377524.72
223	4927342.55	4377543.07
224	4927307.74	4377495.37
225	4927304.33	4377494.89
226	4927262.01	4377533.57
227	4927230.06	4377554.72
228	4927183.91	4377586.16
229	4927164.98	4377601.70
230	4927161.25	4377596.79
231	4927067.99	4377474.23
232	4927075.78	4377467.76
233	4927095.84	4377451.09
198	4927111.93	4377437.72
14		
98	4926893.50	4372638.96
99	4926815.89	4372605.47
100	4926818.08	4372593.95
101	4926873.57	4372523.20
102	4926882.06	4372512.23
103	4926896.80	4372512.16
104	4926898.07	4372567.49
105	4926900.01	4372583.44
106	4926906.56	4372616.98
107	4926908.20	4372626.51
108	4926909.22	4372637.52
98	4926893.50	4372638.96



Оказание услуг по разработке и утверждению проекта планировки и проекта межевания
улично-дорожной сети и территории общественного пользования
6 этап «Межевание территории».
Том 6. Книга 4. Часть 1.1.

Номер точки	Координаты, м	
	X	Y
15.1		
2159	4932914.37	4376218.25
2160	4932932.45	4376227.06
2012	4932914.40	4376260.00
2011	4932910.15	4376255.68
2161	4932921.64	4376228.67
2162	4932911.27	4376224.69
2163	4932909.08	4376228.21
2010	4932900.47	4376251.55
2009	4932878.17	4376235.49
2029	4932874.71	4376235.99
2028	4932845.98	4376240.19
2027	4932840.56	4376242.26
2026	4932837.15	4376246.26
2164	4932835.52	4376226.98
2165	4932832.37	4376189.63
2166	4932832.03	4376185.53
2167	4932831.11	4376174.76
2168	4932830.77	4376170.73
2169	4932830.35	4376165.81
2170	4932821.15	4376150.09
2171	4932813.70	4376154.44
2172	4932804.87	4376159.62
2173	4932790.99	4376167.74
2174	4932789.28	4376168.74
2175	4932785.55	4376170.93
2176	4932781.84	4376173.10
2177	4932779.72	4376174.34
2178	4932775.95	4376172.77
2179	4932784.86	4376167.55
2180	4932790.31	4376164.36
2181	4932807.11	4376154.52
2182	4932812.77	4376151.21
2183	4932819.53	4376147.26
2184	4932796.97	4376108.77



Оказание услуг по разработке и утверждению проекта планировки и проекта межевания
улично-дорожной сети и территории общественного пользования
6 этап «Межевание территории».
Том 6. Книга 4. Часть 1.1.

Номер точки	Координаты, м	
	X	Y
2185	4932791.13	4376098.80
2186	4932788.90	4376095.00
2187	4932788.56	4376094.42
2188	4932789.15	4376094.29
2189	4932798.58	4376091.22
2190	4932805.69	4376103.51
2191	4932839.75	4376162.28
2192	4932841.27	4376165.96
2193	4932842.20	4376169.78
2194	4932843.34	4376179.38
2195	4932844.22	4376230.80
2196	4932845.67	4376232.60
2197	4932849.28	4376232.47
2198	4932860.10	4376232.03
2199	4932876.94	4376228.94
2200	4932883.76	4376220.19
2201	4932892.22	4376206.04
2202	4932907.29	4376176.95
2203	4932908.21	4376175.18
2204	4932915.97	4376160.21
2205	4932864.45	4376110.89
2206	4932845.37	4376079.58
2207	4932843.67	4376076.79
1543	4932853.27	4376073.72
1542	4932863.49	4376089.96
1541	4932864.87	4376091.69
1540	4932861.87	4376094.57
1539	4932866.52	4376100.97
1538	4932874.93	4376111.40
1537	4932924.23	4376157.36
2208	4932924.18	4376159.28
2209	4932900.86	4376200.31
2210	4932895.81	4376209.19
2211	4932883.05	4376231.62
2212	4932907.42	4376222.58



Оказание услуг по разработке и утверждению проекта планировки и проекта межевания
улично-дорожной сети и территории общественного пользования
6 этап «Межевание территории».
Том 6. Книга 4. Часть 1.1.

Номер точки	Координаты, м	
	X	Y
2213	4932911.01	4376224.34
2159	4932914.37	4376218.25
15.2		
2024	4932846.56	4376335.90
2596	4932866.54	4376370.30
2597	4932888.15	4376394.97
2598	4932920.53	4376427.29
2599	4932937.85	4376436.07
2600	4932955.16	4376444.85
2601	4932960.37	4376446.49
2602	4932960.30	4376446.62
2603	4932905.58	4376494.39
2604	4932880.31	4376516.46
2605	4932861.19	4376535.50
2606	4932797.19	4376471.21
2607	4932820.17	4376444.53
2608	4932757.34	4376353.82
2609	4932769.73	4376349.58
2610	4932788.39	4376341.84
2611	4932793.49	4376339.73
2612	4932795.46	4376339.59
2024	4932846.56	4376335.90
15.3		
2187	4932788.56	4376094.42
2186	4932788.90	4376095.00
2185	4932791.13	4376098.80
2183	4932819.53	4376147.26
2182	4932812.77	4376151.21
2181	4932807.11	4376154.52
2180	4932790.31	4376164.36
2179	4932784.86	4376167.55
2178	4932775.95	4376172.77
2578	4932771.55	4376175.34
2155	4932767.29	4376167.78
2154	4932767.24	4376167.69



Оказание услуг по разработке и утверждению проекта планировки и проекта межевания
улично-дорожной сети и территории общественного пользования
6 этап «Межевание территории».
Том 6. Книга 4. Часть 1.1.

Номер точки	Координаты, м	
	X	Y
2158	4932760.53	4376167.32
2157	4932760.03	4376168.12
2579	4932756.99	4376173.04
2580	4932753.41	4376173.03
2581	4932749.41	4376173.03
2582	4932748.52	4376173.02
2583	4932725.16	4376172.98
2584	4932709.41	4376172.94
2585	4932627.56	4376173.59
2586	4932584.00	4376173.42
2587	4932572.70	4376174.16
2588	4932572.52	4376169.35
2589	4932572.36	4376165.35
2590	4932572.27	4376162.72
2591	4932676.40	4376112.68
2592	4932760.36	4376099.02
2593	4932767.12	4376097.91
2594	4932774.70	4376096.68
2595	4932780.62	4376095.71
2187	4932788.56	4376094.42
15.4		
2613	4932811.65	4376099.91
2190	4932805.69	4376103.51
2189	4932798.58	4376091.22
2207	4932843.67	4376076.79
2206	4932845.37	4376079.58
2614	4932815.12	4376097.82
2613	4932811.65	4376099.91
15.5		
2190	4932805.69	4376103.51
2613	4932811.65	4376099.91
2614	4932815.12	4376097.82
2206	4932845.37	4376079.58
2205	4932864.45	4376110.89
2204	4932915.97	4376160.21



Оказание услуг по разработке и утверждению проекта планировки и проекта межевания
улично-дорожной сети и территории общественного пользования
6 этап «Межевание территории».
Том 6. Книга 4. Часть 1.1.

Номер точки	Координаты, м	
	X	Y
2203	4932908.21	4376175.18
2202	4932907.29	4376176.95
2201	4932892.22	4376206.04
2200	4932883.76	4376220.19
2199	4932876.94	4376228.94
2198	4932860.10	4376232.03
2197	4932849.28	4376232.47
2196	4932845.67	4376232.60
2195	4932844.22	4376230.80
2194	4932843.34	4376179.38
2193	4932842.20	4376169.78
2192	4932841.27	4376165.96
2191	4932839.75	4376162.28
2190	4932805.69	4376103.51
15.6		
2613	4932811.65	4376099.91
2190	4932805.69	4376103.51
2189	4932798.58	4376091.22
2207	4932843.67	4376076.79
15.7		
2154	4932767.24	4376167.69
2155	4932767.29	4376167.78
2156	4932768.63	4376170.16
2157	4932760.03	4376168.12
2158	4932760.53	4376167.32
2154	4932767.24	4376167.69
15.8		
2170	4932821.15	4376150.09
2169	4932830.35	4376165.81
2168	4932830.77	4376170.73
2167	4932831.11	4376174.76
2166	4932832.03	4376185.53
2165	4932832.37	4376189.63
2164	4932835.52	4376226.98
2026	4932837.15	4376246.26



Оказание услуг по разработке и утверждению проекта планировки и проекта межевания
улично-дорожной сети и территории общественного пользования
6 этап «Межевание территории».
Том 6. Книга 4. Часть 1.1.

Номер точки	Координаты, м	
	X	Y
2025	4932843.43	4376320.57
2024	4932846.56	4376335.90
2612	4932795.46	4376339.59
2611	4932793.49	4376339.73
2610	4932788.39	4376341.84
2662	4932779.83	4376302.51
2661	4932783.41	4376279.21
2660	4932827.81	4376193.24
2659	4932816.22	4376183.47
2658	4932799.63	4376181.45
2657	4932788.14	4376177.85
2615	4932781.41	4376175.04
2176	4932781.84	4376173.10
2175	4932785.55	4376170.93
2174	4932789.28	4376168.74
2173	4932790.99	4376167.74
2172	4932804.87	4376159.62
2171	4932813.70	4376154.44
2170	4932821.15	4376150.09
16.1		
812	4932062.61	4377813.21
813	4932061.60	4377817.13
814	4932059.58	4377824.55
815	4932055.83	4377831.83
816	4932052.68	4377836.31
817	4932041.69	4377826.60
818	4932035.84	4377833.31
819	4932046.96	4377843.02
820	4932043.61	4377846.93
821	4932037.98	4377842.85
822	4932020.33	4377837.06
823	4932017.13	4377836.40
824	4932012.03	4377834.30
825	4932010.08	4377830.25
826	4932009.48	4377826.50



Оказание услуг по разработке и утверждению проекта планировки и проекта межевания
улично-дорожной сети и территории общественного пользования
6 этап «Межевание территории».
Том 6. Книга 4. Часть 1.1.

Номер точки	Координаты, м	
	X	Y
827	4932010.38	4377821.55
828	4932012.93	4377815.25
829	4932015.93	4377812.10
830	4932033.78	4377804.90
831	4932043.05	4377807.92
832	4932048.46	4377814.25
812	4932062.61	4377813.21
16.2		
301	4932014.73	4377849.30
302	4932019.83	4377849.30
303	4932023.58	4377850.05
304	4932026.88	4377851.40
305	4932032.43	4377856.65
306	4932035.13	4377861.45
307	4932035.88	4377870.00
308	4932034.68	4377873.75
309	4932033.33	4377876.75
310	4932031.53	4377879.30
311	4932026.58	4377883.35
312	4931999.43	4377899.70
313	4931997.86	4377899.92
314	4931995.68	4377899.32
315	4931994.03	4377898.27
316	4931992.90	4377896.70
317	4931992.76	4377894.82
318	4931999.43	4377864.90
319	4932000.78	4377860.55
320	4932003.33	4377856.05
321	4932006.33	4377853.20
322	4932009.78	4377850.95
301	4932014.73	4377849.30
17.1		
870	4931774.64	4378750.20
871	4931771.37	4378751.28
872	4931767.62	4378751.80



Оказание услуг по разработке и утверждению проекта планировки и проекта межевания
улично-дорожной сети и территории общественного пользования
6 этап «Межевание территории».
Том 6. Книга 4. Часть 1.1.

Номер точки	Координаты, м	
	X	Y
873	4931762.07	4378751.20
874	4931758.46	4378749.37
875	4931755.21	4378747.20
876	4931753.01	4378745.19
877	4931748.40	4378739.28
878	4931744.35	4378731.33
879	4931740.25	4378720.37
880	4931738.71	4378713.21
881	4931737.97	4378705.82
882	4931738.97	4378699.80
883	4931739.34	4378697.05
884	4931740.62	4378691.43
885	4931742.79	4378684.90
886	4931744.97	4378679.80
887	4931747.82	4378675.46
888	4931751.72	4378670.28
889	4931757.42	4378664.88
890	4931762.07	4378661.43
891	4931765.59	4378658.73
892	4931768.67	4378657.53
893	4931773.69	4378656.63
894	4931778.12	4378656.63
895	4931781.87	4378658.13
896	4931785.84	4378660.30
897	4931790.57	4378664.06
898	4931794.77	4378668.33
899	4931798.22	4378674.93
900	4931799.08	4378680.08
901	4931798.82	4378685.50
902	4931797.32	4378692.03
903	4931795.22	4378699.46
904	4931792.90	4378713.22
905	4931791.13	4378725.25
906	4931789.78	4378731.04
907	4931784.18	4378742.40



Оказание услуг по разработке и утверждению проекта планировки и проекта межевания
улично-дорожной сети и территории общественного пользования
6 этап «Межевание территории».
Том 6. Книга 4. Часть 1.1.

Номер точки	Координаты, м	
	X	Y
908	4931781.66	4378746.23
909	4931778.68	4378749.02
870	4931774.64	4378750.20
17.2		
910	4931720.60	4378695.97
911	4931715.53	4378691.13
912	4931709.98	4378685.20
913	4931703.35	4378680.56
914	4931703.08	4378679.47
915	4931703.05	4378678.57
916	4931703.38	4378677.97
917	4931704.47	4378677.70
918	4931706.23	4378677.70
919	4931710.51	4378677.93
920	4931715.12	4378677.89
921	4931721.80	4378677.63
922	4931727.74	4378676.72
923	4931728.93	4378676.54
924	4931729.41	4378676.99
925	4931730.04	4378677.93
926	4931729.89	4378678.75
927	4931728.92	4378681.30
928	4931727.94	4378684.83
929	4931726.86	4378688.32
930	4931726.03	4378691.32
931	4931725.58	4378693.72
932	4931725.32	4378695.37
933	4931724.50	4378696.90
934	4931723.56	4378697.80
935	4931722.62	4378697.84
910	4931720.60	4378695.97
17.3		
936	4931775.95	4378812.09
937	4931775.37	4378812.13
938	4931774.46	4378812.19



Оказание услуг по разработке и утверждению проекта планировки и проекта межевания
улично-дорожной сети и территории общественного пользования
6 этап «Межевание территории».
Том 6. Книга 4. Часть 1.1.

Номер точки	Координаты, м	
	X	Y
939	4931773.69	4378811.95
940	4931772.94	4378810.97
941	4931761.05	4378766.54
942	4931760.98	4378765.42
943	4931763.06	4378765.29
944	4931765.60	4378765.28
945	4931773.58	4378764.88
946	4931778.08	4378763.46
947	4931779.84	4378763.62
948	4931779.75	4378764.60
949	4931779.93	4378764.61
950	4931777.87	4378786.81
951	4931776.69	4378810.71
952	4931776.39	4378811.72
936	4931775.95	4378812.09
17.4		
953	4931817.94	4378603.46
954	4931811.53	4378631.03
955	4931810.78	4378634.39
956	4931806.69	4378652.66
957	4931806.24	4378653.87
958	4931804.66	4378654.46
959	4931790.12	4378646.88
960	4931782.02	4378643.73
961	4931781.04	4378643.21
962	4931780.67	4378642.23
963	4931780.89	4378640.88
964	4931792.98	4378627.68
965	4931795.68	4378624.72
966	4931816.12	4378602.38
967	4931817.04	4378602.30
953	4931817.94	4378603.46
18.1		
483	4931626.39	4376915.86
484	4931632.19	4376922.46



Оказание услуг по разработке и утверждению проекта планировки и проекта межевания
улично-дорожной сети и территории общественного пользования
6 этап «Межевание территории».
Том 6. Книга 4. Часть 1.1.

Номер точки	Координаты, м	
	X	Y
485	4931633.81	4376930.51
486	4931631.39	4376932.61
487	4931601.10	4376934.81
488	4931600.37	4376926.46
489	4931595.79	4376926.09
490	4931589.05	4376925.19
491	4931577.89	4376927.95
492	4931556.08	4376931.18
493	4931538.46	4376934.52
494	4931526.91	4376940.78
495	4931513.87	4376944.90
496	4931500.70	4376949.96
497	4931496.67	4376952.41
498	4931489.00	4376953.81
499	4931482.55	4376955.19
500	4931473.53	4376956.32
501	4931467.88	4376957.17
502	4931463.72	4376960.83
503	4931452.55	4376962.24
504	4931441.25	4376963.66
505	4931428.46	4376965.35
506	4931414.88	4376969.07
507	4931403.72	4376973.04
508	4931400.24	4376976.57
509	4931395.15	4376981.31
510	4931390.04	4376982.96
511	4931368.64	4376985.92
512	4931364.73	4376985.27
513	4931361.49	4376984.21
514	4931347.76	4376984.96
515	4931341.56	4376985.00
516	4931331.89	4376990.04
517	4931299.73	4376994.14
518	4931250.86	4376999.96
519	4931237.42	4377004.08



Оказание услуг по разработке и утверждению проекта планировки и проекта межевания
 улично-дорожной сети и территории общественного пользования
 6 этап «Межевание территории».
 Том 6. Книга 4. Часть 1.1.

Номер точки	Координаты, м	
	X	Y
520	4931224.50	4377005.37
521	4931210.38	4377010.31
522	4931196.55	4377017.26
523	4931181.80	4377029.07
524	4931178.70	4377029.09
525	4931172.67	4377033.16
526	4931166.12	4377041.29
527	4931159.72	4377053.18
528	4931156.16	4377064.92
529	4931154.49	4377079.07
530	4931154.23	4377102.91
531	4931156.40	4377127.55
532	4931156.05	4377135.91
533	4931153.79	4377140.77
534	4931148.97	4377146.18
535	4931138.64	4377152.98
536	4931129.52	4377160.45
537	4931125.11	4377165.73
538	4931119.50	4377173.03
539	4931116.82	4377176.28
540	4931114.81	4377177.24
541	4931111.71	4377176.85
542	4931107.26	4377176.61
543	4931103.10	4377179.06
544	4931095.46	4377185.17
545	4931082.72	4377194.94
546	4931070.52	4377205.12
547	4931062.64	4377215.81
548	4931058.35	4377219.60
549	4931053.39	4377222.33
550	4931049.77	4377225.72
551	4931038.21	4377229.69
552	4931033.63	4377229.85
553	4931016.83	4377235.88
554	4931014.28	4377237.65



Оказание услуг по разработке и утверждению проекта планировки и проекта межевания
улично-дорожной сети и территории общественного пользования
6 этап «Межевание территории».
Том 6. Книга 4. Часть 1.1.

Номер точки	Координаты, м	
	X	Y
555	4931014.30	4377240.34
556	4931014.99	4377243.71
557	4931013.79	4377244.93
558	4931012.18	4377247.50
559	4931011.80	4377251.00
560	4931013.57	4377253.82
561	4931014.40	4377257.05
562	4931013.20	4377259.75
563	4931011.86	4377260.29
564	4931008.35	4377259.91
565	4931005.79	4377258.71
566	4931002.01	4377258.33
567	4930999.73	4377259.69
568	4930999.48	4377262.66
569	4931000.71	4377265.48
570	4931003.15	4377268.16
571	4931005.17	4377268.69
572	4931005.97	4377267.06
573	4931008.66	4377266.51
574	4931010.82	4377266.90
575	4931011.77	4377268.78
576	4931012.33	4377271.34
577	4931011.40	4377273.63
578	4931007.91	4377276.08
579	4931005.76	4377276.90
580	4931004.14	4377275.56
581	4931001.98	4377275.98
582	4930999.30	4377276.80
583	4930994.05	4377277.91
584	4930991.49	4377278.87
585	4930990.29	4377280.23
586	4930990.17	4377282.38
587	4930990.86	4377284.53
588	4930993.83	4377286.13
589	4930998.01	4377286.64



Оказание услуг по разработке и утверждению проекта планировки и проекта межевания
улично-дорожной сети и территории общественного пользования
6 этап «Межевание территории».
Том 6. Книга 4. Часть 1.1.

Номер точки	Координаты, м	
	X	Y
590	4931002.99	4377285.81
591	4931009.18	4377284.96
592	4931021.83	4377283.81
593	4931038.26	4377282.09
594	4931045.78	4377279.35
595	4931058.56	4377276.31
596	4931077.65	4377269.46
597	4931088.14	4377266.84
598	4931088.12	4377264.42
599	4931094.30	4377262.09
600	4931095.26	4377263.56
601	4931096.60	4377263.42
602	4931102.65	4377261.09
603	4931108.82	4377257.69
604	4931109.88	4377254.72
605	4931113.79	4377254.16
606	4931118.77	4377253.32
607	4931138.90	4377240.81
608	4931136.72	4377236.91
609	4931159.02	4377227.21
610	4931176.49	4377221.05
611	4931176.07	4377217.68
612	4931178.37	4377216.80
613	4931180.73	4377226.45
614	4931148.65	4377236.37
615	4931153.17	4377249.54
616	4931157.16	4377261.16
617	4931016.71	4377304.31
618	4930984.17	4377297.91
619	4930965.89	4377289.68
620	4930960.66	4377284.82
621	4930959.48	4377277.88
622	4930963.81	4377266.36
623	4930981.18	4377251.69
624	4930989.39	4377237.13



Оказание услуг по разработке и утверждению проекта планировки и проекта межевания
улично-дорожной сети и территории общественного пользования
6 этап «Межевание территории».
Том 6. Книга 4. Часть 1.1.

Номер точки	Координаты, м	
	X	Y
625	4930993.36	4377228.19
626	4930999.66	4377228.30
627	4931029.18	4377208.99
628	4931055.10	4377177.72
629	4931087.42	4377156.25
630	4931103.94	4377135.74
631	4931107.48	4377131.33
632	4931109.24	4377127.72
633	4931117.10	4377100.08
634	4931122.69	4377079.28
635	4931135.73	4377045.50
636	4931152.20	4377020.09
637	4931181.48	4376994.24
638	4931206.79	4376978.86
639	4931232.53	4376971.65
640	4931233.43	4376994.19
641	4931240.82	4376993.01
642	4931248.62	4376991.05
643	4931280.36	4376988.33
644	4931284.46	4376991.31
645	4931292.11	4376990.72
646	4931292.13	4376987.87
647	4931295.14	4376987.65
648	4931295.06	4376986.90
649	4931310.89	4376984.69
650	4931313.56	4376984.33
651	4931315.82	4376984.00
652	4931316.55	4376976.75
653	4931321.35	4376976.14
654	4931328.08	4376978.95
655	4931337.67	4376981.28
656	4931363.77	4376981.27
657	4931380.56	4376970.43
658	4931387.39	4376965.10
659	4931390.48	4376964.26



Оказание услуг по разработке и утверждению проекта планировки и проекта межевания
улично-дорожной сети и территории общественного пользования
6 этап «Межевание территории».
Том 6. Книга 4. Часть 1.1.

Номер точки	Координаты, м	
	X	Y
660	4931394.26	4376959.45
661	4931397.15	4376956.44
662	4931420.00	4376946.72
663	4931425.24	4376945.25
664	4931431.55	4376945.04
665	4931456.82	4376944.15
666	4931471.54	4376943.49
667	4931478.11	4376943.69
668	4931483.67	4376943.46
669	4931493.81	4376940.47
670	4931503.07	4376934.93
671	4931508.18	4376931.34
672	4931520.02	4376927.34
673	4931531.83	4376926.84
674	4931545.29	4376922.92
675	4931555.40	4376921.46
676	4931570.91	4376917.69
677	4931579.17	4376916.29
678	4931590.62	4376915.59
679	4931594.77	4376915.69
680	4931607.78	4376913.41
483	4931626.39	4376915.86
18.2		
650	4931313.56	4376984.33
649	4931310.89	4376984.69
648	4931295.06	4376986.90
647	4931295.14	4376987.65
646	4931292.13	4376987.87
645	4931292.11	4376990.72
644	4931284.46	4376991.31
643	4931280.36	4376988.33
642	4931248.62	4376991.05
641	4931240.82	4376993.01
640	4931233.43	4376994.19
639	4931232.53	4376971.65



Оказание услуг по разработке и утверждению проекта планировки и проекта межевания
 улично-дорожной сети и территории общественного пользования
 6 этап «Межевание территории».
 Том 6. Книга 4. Часть 1.1.

Номер точки	Координаты, м	
	X	Y
2616	4931250.57	4376971.90
2617	4931252.32	4376985.88
2618	4931301.97	4376979.65
2619	4931301.23	4376973.79
2620	4931325.82	4376970.65
2621	4931336.60	4376965.03
2622	4931365.21	4376964.00
2623	4931365.13	4376951.86
2624	4931379.80	4376951.81
2625	4931380.65	4376961.79
657	4931380.56	4376970.43
656	4931363.77	4376981.27
655	4931337.67	4376981.28
654	4931328.08	4376978.95
653	4931321.35	4376976.14
652	4931316.55	4376976.75
651	4931315.82	4376984.00
650	4931313.56	4376984.33
18.3		
423	4931690.33	4376875.09
424	4931710.15	4376885.72
425	4931709.94	4376892.73
426	4931709.67	4376900.86
427	4931709.39	4376909.45
428	4931709.22	4376914.52
429	4931706.31	4376914.78
430	4931705.39	4376919.23
431	4931701.35	4376918.99
432	4931700.00	4376919.00
433	4931696.13	4376924.68
434	4931694.66	4376925.36
435	4931690.99	4376920.40
436	4931686.00	4376920.43
437	4931682.51	4376922.06
438	4931672.35	4376926.32



Оказание услуг по разработке и утверждению проекта планировки и проекта межевания
 улично-дорожной сети и территории общественного пользования
 6 этап «Межевание территории».
 Том 6. Книга 4. Часть 1.1.

Номер точки	Координаты, м	
	X	Y
439	4931675.75	4376920.77
440	4931687.61	4376912.91
441	4931688.65	4376883.69
442	4931688.91	4376876.29
443	4931689.09	4376871.30
444	4931660.59	4376871.89
445	4931690.80	4376870.59
423	4931690.33	4376875.09
18.4		
396	4931907.92	4376930.54
397	4931904.69	4376931.64
398	4931898.79	4376935.17
399	4931890.90	4376945.32
400	4931884.86	4376949.67
401	4931882.58	4376950.70
402	4931881.13	4376947.78
403	4931877.08	4376939.64
404	4931873.52	4376932.45
405	4931853.88	4376892.89
406	4931851.46	4376894.10
407	4931852.61	4376891.85
408	4931866.93	4376864.17
409	4931878.32	4376842.17
410	4931901.58	4376856.44
411	4931922.85	4376869.47
412	4931923.88	4376874.95
413	4931926.24	4376886.92
414	4931928.44	4376893.78
415	4931927.81	4376900.65
416	4931925.28	4376906.59
417	4931922.20	4376909.17
418	4931920.33	4376912.01
419	4931919.83	4376918.21
420	4931918.93	4376924.41
421	4931915.59	4376929.55



Оказание услуг по разработке и утверждению проекта планировки и проекта межевания
улично-дорожной сети и территории общественного пользования
6 этап «Межевание территории».
Том 6. Книга 4. Часть 1.1.

Номер точки	Координаты, м	
	X	Y
422	4931911.56	4376930.92
396	4931907.92	4376930.54
18.5		
2663	4931412.71	4376903.95
2664	4931412.81	4376911.65
2665	4931397.99	4376908.08
2666	4931377.17	4376903.38
2667	4931377.77	4376892.03
2668	4931377.76	4376894.77
2669	4931377.76	4376899.89
2670	4931377.75	4376900.80
2671	4931386.96	4376902.05
2672	4931398.98	4376903.68
2663	4931412.71	4376903.95
19.1		
446	4930996.42	4378401.75
447	4931003.00	4378410.22
448	4931019.03	4378423.51
449	4931016.13	4378438.77
450	4931013.91	4378440.19
451	4931009.79	4378441.39
452	4931005.96	4378441.77
453	4931002.81	4378441.84
454	4930999.44	4378441.77
455	4930996.21	4378441.39
456	4930992.23	4378440.78
457	4930989.84	4378440.42
458	4930985.71	4378438.99
459	4930983.39	4378437.64
460	4930972.21	4378422.79
461	4930974.77	4378420.70
462	4930976.86	4378415.14
463	4930972.96	4378411.32
464	4930965.16	4378400.15
465	4930960.44	4378397.60



Оказание услуг по разработке и утверждению проекта планировки и проекта межевания
улично-дорожной сети и территории общественного пользования
6 этап «Межевание территории».
Том 6. Книга 4. Часть 1.1.

Номер точки	Координаты, м	
	X	Y
466	4930958.34	4378399.02
467	4930955.57	4378400.87
468	4930945.36	4378386.87
469	4930933.12	4378370.73
470	4930932.54	4378369.32
471	4930932.39	4378365.27
472	4930934.49	4378361.22
473	4930936.74	4378357.92
474	4930946.64	4378352.82
475	4930951.06	4378352.67
476	4930957.74	4378355.22
477	4930959.54	4378356.65
478	4930962.42	4378360.93
479	4930960.71	4378362.19
480	4930958.99	4378363.46
481	4930973.42	4378383.18
482	4930978.86	4378379.16
446	4930996.42	4378401.75
19.2		
968	4931007.45	4378494.34
969	4931014.43	4378501.76
970	4931026.47	4378510.04
971	4931026.74	4378511.21
972	4930999.74	4378517.21
973	4930996.36	4378518.04
974	4930999.44	4378511.81
968	4931007.45	4378494.34
19.3		
975	4930944.99	4378533.49
976	4930943.64	4378535.44
977	4930937.72	4378539.56
978	4930925.64	4378546.99
979	4930923.54	4378548.04
980	4930923.38	4378547.71
981	4930922.24	4378548.28



Оказание услуг по разработке и утверждению проекта планировки и проекта межевания
улично-дорожной сети и территории общественного пользования
6 этап «Межевание территории».
Том 6. Книга 4. Часть 1.1.

Номер точки	Координаты, м	
	X	Y
982	4930921.50	4378546.81
983	4930918.82	4378513.09
984	4930920.69	4378515.49
985	4930922.79	4378518.64
986	4930927.52	4378523.66
987	4930933.36	4378527.56
988	4930939.22	4378531.31
975	4930944.99	4378533.49
20.1		
1	4931918.50	4378170.90
2	4931904.37	4378230.97
3	4931902.38	4378232.45
4	4931900.36	4378232.53
5	4931898.52	4378232.08
6	4931894.85	4378231.28
7	4931888.36	4378229.67
8	4931896.88	4378193.44
9	4931884.81	4378189.76
10	4931876.98	4378187.79
11	4931879.34	4378177.19
12	4931890.31	4378179.54
13	4931887.88	4378190.27
2673	4931903.81	4378194.39
2674	4931909.79	4378168.54
2680	4931913.78	4378169.53
1	4931918.50	4378170.90
20.2		
2679	4931896.08	4378165.46
2674	4931909.79	4378168.54
2673	4931903.81	4378194.39
13	4931887.88	4378190.27
12	4931890.31	4378179.54
11	4931879.34	4378177.19
2677	4931879.67	4378175.66
2678	4931893.09	4378178.75



Оказание услуг по разработке и утверждению проекта планировки и проекта межевания
улично-дорожной сети и территории общественного пользования
6 этап «Межевание территории».
Том 6. Книга 4. Часть 1.1.

Номер точки	Координаты, м	
	X	Y
2679	4931896.08	4378165.46
20.3		
8	4931896.88	4378193.44
7	4931888.36	4378229.67
2675	4931874.15	4378225.91
2676	4931868.96	4378224.63
10	4931876.98	4378187.79
9	4931884.81	4378189.76
8	4931896.88	4378193.44
20.4		
2678	4931893.09	4378178.75
2677	4931880.20	4378175.78
2681	4931882.08	4378167.59
2682	4931885.12	4378168.33
2683	4931883.48	4378175.01
2684	4931893.39	4378177.44
2678	4931893.09	4378178.75
21.1		
379	4929505.96	4374748.22
380	4929521.30	4374775.49
381	4929495.74	4374773.69
382	4929490.83	4374763.23
383	4929489.31	4374760.64
384	4929489.09	4374758.50
385	4929489.84	4374756.85
386	4929491.11	4374755.05
387	4929496.14	4374752.58
379	4929505.96	4374748.22
21.2		
352	4929460.78	4374646.68
353	4929485.15	4374698.16
354	4929488.00	4374703.75
355	4929490.03	4374709.12
356	4929491.10	4374714.74
357	4929491.94	4374722.88



Оказание услуг по разработке и утверждению проекта планировки и проекта межевания
 улично-дорожной сети и территории общественного пользования
 6 этап «Межевание территории».
 Том 6. Книга 4. Часть 1.1.

Номер точки	Координаты, м	
	X	Y
358	4929502.44	4374742.60
359	4929487.51	4374749.28
360	4929485.04	4374749.50
361	4929482.04	4374749.05
362	4929478.22	4374746.88
363	4929446.72	4374677.39
364	4929435.92	4374656.02
365	4929434.72	4374652.34
366	4929435.17	4374648.56
367	4929436.69	4374646.67
368	4929437.38	4374646.03
369	4929448.22	4374641.54
370	4929449.49	4374640.94
371	4929450.73	4374640.76
372	4929452.27	4374640.88
373	4929452.60	4374640.91
374	4929454.67	4374641.43
375	4929455.23	4374641.63
376	4929456.39	4374642.03
377	4929457.89	4374643.08
378	4929459.32	4374644.51
352	4929460.78	4374646.68
22.1		
335	4928519.56	4371874.38
336	4928397.36	4371812.75
337	4928396.83	4371803.81
338	4928413.15	4371781.81
339	4928429.45	4371760.28
340	4928426.55	4371769.31
341	4928428.29	4371784.98
342	4928433.62	4371799.00
343	4928442.03	4371810.22
344	4928455.39	4371821.77
345	4928456.72	4371824.80
346	4928465.22	4371831.84



Оказание услуг по разработке и утверждению проекта планировки и проекта межевания
улично-дорожной сети и территории общественного пользования
6 этап «Межевание территории».
Том 6. Книга 4. Часть 1.1.

Номер точки	Координаты, м	
	X	Y
347	4928468.34	4371832.73
348	4928480.80	4371842.61
349	4928499.82	4371853.16
350	4928516.55	4371861.36
351	4928522.95	4371867.34
335	4928519.56	4371874.38
22.2		
323	4929087.67	4372113.85
324	4929080.02	4372121.88
325	4929065.42	4372137.07
331	4929008.96	4372097.33
332	4929028.45	4372066.00
333	4929073.75	4372093.89
334	4929091.14	4372110.15
323	4929087.67	4372113.85
22.3		
989	4929142.03	4372262.63
990	4929142.17	4372263.46
991	4929136.51	4372298.09
992	4929109.20	4372335.40
993	4929089.25	4372353.94
994	4929057.98	4372353.98
995	4929055.54	4372371.47
996	4929047.75	4372384.07
997	4929021.79	4372380.16
998	4929038.41	4372346.53
329	4929044.42	4372354.00
330	4929055.50	4372338.81
1000	4929094.89	4372327.13
1001	4929118.63	4372295.05
989	4929142.03	4372262.63
22.4		
1002	4929003.19	4372336.37
1003	4929001.14	4372339.02
1004	4928995.45	4372351.83



Оказание услуг по разработке и утверждению проекта планировки и проекта межевания
улично-дорожной сети и территории общественного пользования
6 этап «Межевание территории».
Том 6. Книга 4. Часть 1.1.

Номер точки	Координаты, м	
	X	Y
1005	4928986.07	4372371.72
1006	4928970.45	4372367.68
1007	4928975.17	4372339.43
1002	4929003.19	4372336.37
23.1		
681	4931391.08	4373421.61
682	4931395.15	4373426.17
683	4931408.13	4373433.90
684	4931426.23	4373442.95
685	4931454.35	4373458.68
686	4931479.45	4373466.88
687	4931510.83	4373487.44
688	4931526.49	4373493.00
689	4931537.57	4373499.13
690	4931553.54	4373510.08
691	4931570.62	4373528.57
692	4931597.15	4373549.42
693	4931625.88	4373578.08
694	4931643.26	4373600.33
695	4931654.13	4373616.97
696	4931667.50	4373644.64
697	4931675.74	4373670.73
698	4931625.18	4373675.59
699	4931625.13	4373675.26
700	4931627.81	4373671.52
701	4931637.61	4373659.28
702	4931638.53	4373656.25
703	4931638.15	4373651.80
704	4931624.73	4373625.92
705	4931595.29	4373577.10
706	4931572.90	4373551.73
707	4931563.27	4373542.63
708	4931536.06	4373519.95
709	4931521.64	4373508.22
710	4931513.13	4373503.24



Оказание услуг по разработке и утверждению проекта планировки и проекта межевания
улично-дорожной сети и территории общественного пользования
6 этап «Межевание территории».
Том 6. Книга 4. Часть 1.1.

Номер точки	Координаты, м	
	X	Y
711	4931498.71	4373493.24
712	4931488.69	4373487.14
713	4931481.19	4373482.47
714	4931444.30	4373457.98
715	4931441.61	4373456.05
716	4931431.38	4373449.74
717	4931427.72	4373447.86
718	4931422.63	4373447.03
719	4931419.14	4373445.34
720	4931408.91	4373438.30
721	4931405.46	4373443.66
722	4931391.65	4373464.66
723	4931375.33	4373475.69
724	4931331.01	4373505.52
725	4931324.62	4373509.73
726	4931289.30	4373547.01
727	4931215.48	4373624.96
728	4931187.15	4373653.63
729	4931164.12	4373673.25
730	4931136.89	4373701.73
731	4931109.41	4373719.79
732	4931074.88	4373742.73
733	4931048.52	4373751.24
734	4931023.28	4373753.21
735	4931019.06	4373750.86
736	4931018.88	4373751.37
737	4930986.10	4373754.13
738	4930915.51	4373753.53
739	4930903.58	4373751.01
740	4930888.56	4373748.43
741	4930868.70	4373744.79
742	4930857.14	4373743.39
743	4930829.59	4373742.71
744	4930823.26	4373742.55
745	4930769.14	4373743.58



Оказание услуг по разработке и утверждению проекта планировки и проекта межевания
улично-дорожной сети и территории общественного пользования
6 этап «Межевание территории».
Том 6. Книга 4. Часть 1.1.

Номер точки	Координаты, м	
	X	Y
746	4930750.04	4373743.65
747	4930730.45	4373730.58
748	4930713.44	4373722.20
749	4930705.98	4373722.69
750	4930698.72	4373697.64
751	4930711.93	4373698.35
752	4930718.45	4373708.82
753	4930725.21	4373712.28
754	4930756.19	4373711.56
755	4930785.79	4373706.26
756	4930808.96	4373706.12
757	4930826.44	4373701.17
758	4930844.47	4373697.29
759	4930855.25	4373698.03
760	4930865.78	4373701.47
761	4930875.52	4373708.15
762	4930882.86	4373715.94
763	4930889.91	4373726.38
764	4930906.10	4373730.05
765	4930929.81	4373730.99
766	4930955.94	4373729.48
767	4930982.32	4373725.55
768	4931022.19	4373726.12
769	4931033.49	4373722.28
770	4931037.23	4373718.22
771	4931040.45	4373715.77
772	4931060.66	4373716.46
773	4931069.80	4373712.09
774	4931078.68	4373710.42
775	4931094.33	4373701.25
776	4931105.24	4373691.41
777	4931120.75	4373673.26
778	4931130.91	4373659.73
779	4931147.31	4373653.97
780	4931152.93	4373647.74



Оказание услуг по разработке и утверждению проекта планировки и проекта межевания
улично-дорожной сети и территории общественного пользования
6 этап «Межевание территории».
Том 6. Книга 4. Часть 1.1.

Номер точки	Координаты, м	
	X	Y
781	4931169.82	4373634.44
782	4931183.18	4373615.50
783	4931189.04	4373603.88
784	4931209.95	4373576.56
785	4931218.12	4373556.02
786	4931218.38	4373555.14
787	4931223.69	4373557.26
788	4931240.11	4373563.83
789	4931268.76	4373517.49
790	4931259.72	4373504.46
791	4931351.68	4373424.92
792	4931368.18	4373420.94
793	4931384.87	4373420.03
681	4931391.08	4373421.61
23.2		
2479	4931479.36	4373506.56
2480	4931393.29	4373482.76
725	4931324.62	4373509.73
724	4931331.01	4373505.52
723	4931375.33	4373475.69
722	4931391.65	4373464.66
721	4931405.46	4373443.66
720	4931408.91	4373438.30
719	4931419.14	4373445.34
718	4931422.63	4373447.03
717	4931427.72	4373447.86
716	4931431.38	4373449.74
715	4931441.61	4373456.05
714	4931444.30	4373457.98
713	4931481.19	4373482.47
712	4931488.69	4373487.14
711	4931498.71	4373493.24
710	4931513.13	4373503.24
709	4931521.64	4373508.22
708	4931536.06	4373519.95



Оказание услуг по разработке и утверждению проекта планировки и проекта межевания
улично-дорожной сети и территории общественного пользования
6 этап «Межевание территории».
Том 6. Книга 4. Часть 1.1.

Номер точки	Координаты, м	
	X	Y
707	4931563.27	4373542.63
706	4931572.90	4373551.73
705	4931595.29	4373577.10
704	4931624.73	4373625.92
703	4931638.15	4373651.80
702	4931638.53	4373656.25
701	4931637.61	4373659.28
700	4931627.81	4373671.52
699	4931625.13	4373675.26
2481	4931617.18	4373621.29
2482	4931566.41	4373562.37
2479	4931479.36	4373506.56
23.3		
2453	4931171.80	4373741.41
2452	4931167.63	4373737.06
2451	4931149.65	4373717.45
730	4931136.89	4373701.73
729	4931164.12	4373673.25
728	4931187.15	4373653.63
727	4931215.48	4373624.96
726	4931289.30	4373547.01
725	4931324.62	4373509.73
2483	4931256.85	4373601.07
2453	4931171.80	4373741.41
23.4		
794	4931127.96	4373755.42
795	4931131.89	4373760.01
796	4931130.35	4373760.95
797	4931070.88	4373792.40
798	4931066.65	4373794.50
799	4931062.30	4373796.36
800	4931057.86	4373797.99
801	4931053.29	4373799.40
802	4931048.79	4373800.51
803	4931044.08	4373801.35



Оказание услуг по разработке и утверждению проекта планировки и проекта межевания
улично-дорожной сети и территории общественного пользования
6 этап «Межевание территории».
Том 6. Книга 4. Часть 1.1.

Номер точки	Координаты, м	
	X	Y
804	4930933.57	4373818.89
805	4930933.16	4373818.94
806	4930932.71	4373818.94
807	4930932.25	4373818.90
808	4930931.86	4373818.82
809	4930931.10	4373818.61
810	4930930.34	4373818.41
811	4930929.59	4373818.20
794	4931127.96	4373755.42
23.5		
2407	4930785.47	4373802.68
2408	4930768.78	4373803.88
2409	4930755.90	4373805.35
2410	4930732.77	4373809.04
2411	4930721.27	4373811.46
2412	4930698.88	4373817.06
2413	4930678.16	4373823.29
2414	4930639.24	4373839.44
2415	4930612.81	4373852.76
2416	4930592.45	4373865.16
2417	4930577.46	4373874.80
2418	4930563.09	4373885.95
2419	4930557.59	4373890.24
2420	4930253.09	4374108.62
2421	4930250.93	4374110.17
2422	4930244.66	4374114.47
2423	4930237.40	4374118.79
2424	4930230.87	4374122.23
2425	4930223.92	4374125.52
2426	4930216.53	4374128.41
2427	4930212.10	4374129.97
2428	4930207.24	4374131.52
2429	4930202.10	4374132.88
2430	4930196.78	4374134.12
2431	4930194.06	4374134.68



Оказание услуг по разработке и утверждению проекта планировки и проекта межевания
улично-дорожной сети и территории общественного пользования
6 этап «Межевание территории».
Том 6. Книга 4. Часть 1.1.

Номер точки	Координаты, м	
	X	Y
2432	4930190.50	4374135.39
2433	4930186.94	4374136.13
2434	4930183.40	4374136.90
2435	4930182.42	4374134.55
2436	4930183.70	4374118.17
2437	4930204.43	4374110.35
2438	4930247.08	4374062.60
2439	4930232.14	4374051.61
2440	4930254.72	4374030.51
2441	4930261.77	4374036.30
2442	4930272.03	4374033.11
2443	4930305.05	4374018.28
2444	4930333.69	4374004.54
2445	4930422.89	4373932.89
2446	4930398.13	4373893.72
2447	4930444.56	4373864.87
2448	4930645.01	4373740.39
2449	4930695.36	4373726.87
2450	4930706.39	4373724.12
749	4930705.98	4373722.69
748	4930713.44	4373722.20
747	4930730.45	4373730.58
746	4930750.04	4373743.65
745	4930769.14	4373743.58
744	4930823.26	4373742.55
743	4930829.59	4373742.71
742	4930857.14	4373743.39
741	4930868.70	4373744.79
740	4930888.56	4373748.43
739	4930903.58	4373751.01
738	4930915.51	4373753.53
737	4930986.10	4373754.13
736	4931018.88	4373751.37
735	4931019.06	4373750.86
734	4931023.28	4373753.21



Оказание услуг по разработке и утверждению проекта планировки и проекта межевания
улично-дорожной сети и территории общественного пользования
6 этап «Межевание территории».
Том 6. Книга 4. Часть 1.1.

Номер точки	Координаты, м	
	X	Y
733	4931048.52	4373751.24
732	4931074.88	4373742.73
731	4931109.41	4373719.79
730	4931136.89	4373701.73
2451	4931149.65	4373717.45
2452	4931167.63	4373737.06
2453	4931171.80	4373741.41
2454	4931146.54	4373763.24
2455	4931145.77	4373763.58
2456	4931144.50	4373762.22
2457	4931142.91	4373760.98
2458	4931140.78	4373759.91
2459	4931138.63	4373759.34
2460	4931137.64	4373759.26
2461	4931136.53	4373759.22
2462	4931135.20	4373759.32
2463	4931134.14	4373759.44
2464	4931132.93	4373759.86
2465	4931132.06	4373760.20
794	4931127.96	4373755.42
811	4930929.59	4373818.20
2466	4930923.66	4373816.66
2467	4930916.40	4373814.91
2468	4930908.03	4373813.04
2469	4930898.61	4373811.17
2470	4930893.18	4373810.11
2471	4930884.31	4373808.72
2472	4930875.44	4373807.32
2473	4930868.66	4373806.56
2474	4930863.23	4373805.90
2475	4930861.64	4373805.74
2476	4930804.18	4373803.49
2477	4930797.94	4373803.25
2478	4930791.71	4373802.98
2407	4930785.47	4373802.68



Оказание услуг по разработке и утверждению проекта планировки и проекта межевания
улично-дорожной сети и территории общественного пользования
6 этап «Межевание территории».
Том 6. Книга 4. Часть 1.1.

Номер точки	Координаты, м	
	X	Y
24		
1122	4932473.34	4379062.88
1123	4932481.41	4379075.93
1124	4932475.07	4379074.40
1125	4932463.17	4379083.50
1126	4932435.38	4379080.13
1127	4932433.32	4379100.68
1128	4932433.22	4379101.65
1129	4932427.16	4379100.50
1130	4932428.45	4379091.89
1131	4932323.28	4379074.49
1132	4932319.43	4379096.05
1133	4932306.43	4379096.52
1134	4932296.43	4379096.89
1135	4932280.37	4379097.47
1136	4932282.04	4379108.74
1137	4932282.35	4379110.83
1138	4932284.67	4379126.48
1139	4932297.24	4379126.02
1140	4932307.22	4379125.66
1141	4932314.20	4379125.40
1142	4932314.47	4379123.89
1143	4932316.47	4379112.73
1144	4932466.51	4379138.37
1145	4932467.84	4379130.34
1146	4932469.42	4379130.60
1147	4932478.63	4379135.11
1148	4932492.72	4379105.99
1149	4932501.88	4379093.10
1150	4932513.39	4379100.57
1151	4932544.03	4379129.86
1152	4932550.59	4379138.40
1153	4932555.74	4379145.10
1154	4932553.63	4379146.75
1155	4932554.19	4379151.32



Оказание услуг по разработке и утверждению проекта планировки и проекта межевания
улично-дорожной сети и территории общественного пользования
6 этап «Межевание территории».
Том 6. Книга 4. Часть 1.1.

Номер точки	Координаты, м	
	X	Y
1156	4932544.24	4379162.28
1157	4932540.67	4379166.20
1158	4932530.20	4379176.81
1159	4932546.28	4379197.35
1160	4932555.92	4379209.66
1161	4932560.92	4379219.87
1162	4932566.40	4379237.80
1163	4932566.62	4379246.29
1164	4932567.00	4379253.39
1165	4932567.52	4379255.52
1166	4932562.81	4379267.72
1167	4932554.56	4379280.22
1168	4932552.40	4379283.92
1169	4932543.38	4379286.38
1170	4932488.78	4379308.73
1171	4932470.78	4379307.23
1172	4932447.89	4379316.51
1173	4932403.96	4379297.59
1174	4932398.33	4379291.49
1175	4932454.28	4379262.53
1176	4932468.53	4379244.83
1177	4932470.63	4379230.43
1178	4932452.78	4379198.78
1179	4932435.83	4379191.13
1180	4932414.83	4379188.13
1181	4932384.98	4379190.53
1182	4932324.08	4379210.78
1183	4932320.07	4379199.16
1184	4932311.27	4379167.22
1185	4932312.48	4379166.88
1186	4932310.87	4379161.13
1187	4932295.10	4379164.67
1188	4932295.29	4379162.78
1189	4932293.97	4379161.33
1190	4932292.12	4379158.81



Оказание услуг по разработке и утверждению проекта планировки и проекта межевания
 улично-дорожной сети и территории общественного пользования
 6 этап «Межевание территории».
 Том 6. Книга 4. Часть 1.1.

Номер точки	Координаты, м	
	X	Y
1191	4932289.34	4379154.45
1192	4932285.77	4379147.90
1193	4932284.64	4379145.26
1194	4932271.86	4379120.36
1195	4932267.67	4379106.62
1196	4932265.24	4379103.42
1197	4932260.79	4379102.99
1198	4932258.85	4379100.24
1199	4932257.12	4379100.09
1200	4932257.78	4379092.45
1201	4932250.31	4379094.59
1202	4932244.55	4379096.40
1203	4932237.94	4379096.19
1204	4932236.23	4379093.73
1205	4932233.24	4379085.52
1206	4932229.40	4379074.96
1207	4932241.37	4379071.21
1208	4932242.39	4379075.56
1209	4932246.80	4379074.53
1210	4932245.64	4379069.58
1211	4932250.05	4379067.91
1212	4932265.52	4379062.55
1213	4932265.21	4379061.38
1214	4932286.81	4379058.46
1215	4932293.42	4379058.50
1216	4932294.91	4379054.25
1217	4932333.98	4379059.13
1218	4932415.04	4379068.84
1219	4932415.37	4379073.29
1220	4932429.71	4379074.36
1221	4932431.09	4379060.08
1222	4932433.20	4379058.93
1223	4932451.39	4379060.59
1122	4932473.34	4379062.88
За исключением:		



Оказание услуг по разработке и утверждению проекта планировки и проекта межевания
улично-дорожной сети и территории общественного пользования
6 этап «Межевание территории».
Том 6. Книга 4. Часть 1.1.

Номер точки	Координаты, м	
	X	Y
1046	4932258.64	4379081.72
1047	4932259.46	4379085.75
1048	4932252.35	4379087.41
1049	4932251.41	4379083.42
1046	4932258.64	4379081.72
1050	4932245.55	4379089.00
1051	4932246.48	4379093.00
1052	4932240.10	4379094.51
1053	4932239.13	4379090.52
1050	4932245.55	4379089.00
25		
1008	4931585.79	4378651.01
1009	4931585.60	4378652.66
1010	4931582.51	4378662.11
1011	4931560.18	4378655.28
1012	4931509.71	4378642.23
1013	4931450.09	4378627.16
1014	4931445.21	4378625.51
1015	4931427.18	4378620.93
1016	4931402.60	4378615.06
1017	4931362.77	4378605.55
1018	4931330.02	4378597.54
1019	4931327.26	4378596.85
1020	4931320.12	4378625.21
1021	4931317.63	4378625.20
1022	4931298.25	4378598.01
1023	4931220.67	4378580.85
1024	4931222.86	4378568.91
1025	4931224.57	4378565.96
1026	4931230.70	4378560.02
1027	4931235.51	4378559.99
1028	4931240.32	4378559.96
1029	4931324.77	4378579.61
1030	4931327.02	4378580.51
1031	4931336.58	4378582.09



Оказание услуг по разработке и утверждению проекта планировки и проекта межевания
улично-дорожной сети и территории общественного пользования
6 этап «Межевание территории».
Том 6. Книга 4. Часть 1.1.

Номер точки	Координаты, м	
	X	Y
1032	4931340.85	4378581.95
1033	4931346.87	4378583.76
1034	4931353.03	4378588.81
1035	4931376.98	4378593.17
1036	4931383.56	4378593.01
1037	4931386.24	4378593.68
1038	4931412.36	4378600.16
1039	4931437.71	4378606.01
1040	4931460.21	4378611.93
1041	4931542.42	4378637.51
1008	4931585.79	4378651.01
За исключением:		
1042	4931230.27	4378574.57
1043	4931229.49	4378578.95
1044	4931223.58	4378577.60
1045	4931224.42	4378573.16
1042	4931230.27	4378574.57
26		
2214	4932015.87	4376419.87
2215	4932016.35	4376456.71
2216	4932019.22	4376468.57
2217	4932026.89	4376478.05
2218	4932095.57	4376532.32
2219	4932100.69	4376537.11
2220	4932104.95	4376542.68
2221	4932120.48	4376566.93
2222	4932125.84	4376578.65
2223	4932127.24	4376584.96
2224	4932127.74	4376591.40
2225	4932127.95	4376620.45
2226	4932079.96	4376579.72
2227	4932008.79	4376514.41
2228	4932003.92	4376509.46
2229	4931979.13	4376490.46
2230	4931951.94	4376473.74



Оказание услуг по разработке и утверждению проекта планировки и проекта межевания
улично-дорожной сети и территории общественного пользования
6 этап «Межевание территории».
Том 6. Книга 4. Часть 1.1.

Номер точки	Координаты, м	
	X	Y
2231	4931944.09	4376469.77
2232	4931934.83	4376465.90
2233	4931926.18	4376462.69
2234	4931914.97	4376458.87
2235	4931903.06	4376456.04
2236	4931893.20	4376453.90
2237	4931890.42	4376453.51
2238	4931874.22	4376450.90
2239	4931820.26	4376448.71
2240	4931811.40	4376443.83
2241	4931797.35	4376444.49
2242	4931794.92	4376474.86
2243	4931794.69	4376475.49
2244	4931705.66	4376442.80
2245	4931708.57	4376404.80
2246	4931712.27	4376405.01
2247	4931718.50	4376405.36
2248	4931718.73	4376401.37
2249	4931718.95	4376397.38
2250	4931719.18	4376393.38
2251	4931719.40	4376389.39
2252	4931719.63	4376385.40
2253	4931878.69	4376381.80
2254	4931928.65	4376404.38
2255	4931967.74	4376422.05
2256	4932014.34	4376419.94
2214	4932015.87	4376419.87
За исключением:		
2257	4931758.26	4376433.84
2258	4931757.61	4376438.82
2259	4931751.67	4376438.07
2260	4931752.29	4376433.13
2257	4931758.26	4376433.84
27		
1054	4931172.89	4375899.45



Оказание услуг по разработке и утверждению проекта планировки и проекта межевания
улично-дорожной сети и территории общественного пользования
6 этап «Межевание территории».
Том 6. Книга 4. Часть 1.1.

Номер точки	Координаты, м	
	X	Y
1055	4931159.68	4375888.85
1056	4931192.27	4375848.22
1057	4931231.17	4375800.79
1058	4931244.76	4375790.07
1059	4931247.52	4375791.72
1060	4931263.44	4375787.11
1061	4931264.30	4375786.60
1062	4931266.40	4375785.35
1063	4931270.81	4375783.45
1064	4931283.95	4375776.75
1065	4931280.51	4375773.94
1066	4931286.20	4375771.96
1067	4931305.57	4375766.82
1068	4931304.37	4375763.77
1069	4931294.77	4375746.12
1070	4931327.30	4375739.18
1071	4931361.98	4375756.79
1072	4931388.58	4375770.97
1073	4931424.66	4375802.52
1074	4931431.86	4375816.16
1075	4931438.16	4375830.56
1076	4931442.74	4375842.49
1077	4931447.31	4375854.41
1078	4931453.16	4375880.81
1079	4931455.02	4375890.02
1080	4931458.11	4375916.51
1081	4931467.86	4376000.06
1082	4931487.58	4376162.42
1083	4931486.31	4376166.77
1084	4931484.06	4376169.92
1085	4931481.13	4376172.17
1086	4931478.39	4376173.28
1087	4931476.91	4376173.47
1088	4931475.53	4376166.98
1089	4931443.72	4375920.79



Оказание услуг по разработке и утверждению проекта планировки и проекта межевания
улично-дорожной сети и территории общественного пользования
6 этап «Межевание территории».
Том 6. Книга 4. Часть 1.1.

Номер точки	Координаты, м	
	X	Y
1090	4931426.92	4375898.63
1091	4931412.99	4375844.21
1092	4931391.81	4375815.34
1093	4931382.85	4375822.40
1094	4931373.04	4375811.96
1095	4931347.93	4375835.11
1096	4931331.89	4375829.21
1097	4931316.67	4375793.80
1098	4931303.96	4375799.88
1099	4931298.39	4375788.41
1100	4931282.18	4375788.73
1101	4931270.32	4375792.84
1102	4931260.57	4375798.80
1103	4931253.34	4375803.40
1104	4931239.10	4375817.46
1054	4931172.89	4375899.45
За исключением:		
1105	4931390.26	4375806.65
1106	4931386.52	4375816.87
1107	4931374.07	4375808.45
1108	4931347.10	4375830.62
1109	4931344.42	4375832.83
1110	4931336.54	4375830.39
1111	4931334.90	4375829.89
1112	4931334.02	4375827.84
1113	4931330.04	4375818.41
1114	4931319.28	4375793.00
1115	4931318.76	4375791.79
1116	4931313.99	4375791.79
1117	4931314.14	4375784.08
1118	4931323.84	4375784.08
1119	4931333.99	4375784.08
1120	4931343.58	4375784.09
1121	4931349.42	4375784.10
1105	4931390.26	4375806.65



Оказание услуг по разработке и утверждению проекта планировки и проекта межевания
улично-дорожной сети и территории общественного пользования
6 этап «Межевание территории».
Том 6. Книга 4. Часть 1.1.

Номер точки	Координаты, м	
	X	Y
28.1		
2261	4931384.55	4375109.89
2262	4931405.57	4375140.62
2263	4931385.39	4375162.14
2264	4931371.26	4375175.75
2265	4931343.93	4375199.62
2266	4931306.04	4375230.59
2267	4931302.56	4375233.45
2268	4931285.52	4375247.37
2269	4931290.77	4375253.78
2270	4931289.17	4375255.02
2271	4931300.23	4375269.89
2272	4931303.86	4375274.77
2273	4931321.95	4375260.82
2274	4931323.97	4375259.26
2275	4931325.83	4375257.81
2276	4931332.92	4375252.34
2277	4931356.25	4375220.71
2278	4931358.26	4375218.75
2279	4931381.70	4375195.93
2280	4931383.57	4375194.11
2281	4931407.46	4375170.84
2282	4931409.65	4375168.71
2283	4931418.02	4375159.02
2284	4931420.38	4375161.07
2285	4931426.54	4375153.90
2286	4931446.79	4375140.52
2287	4931450.96	4375127.63
2288	4931452.82	4375121.92
2289	4931448.55	4375181.91
2290	4931374.51	4375252.48
2291	4931372.89	4375254.04
2292	4931383.19	4375271.14
2293	4931387.16	4375268.73
2294	4931394.03	4375280.39



Оказание услуг по разработке и утверждению проекта планировки и проекта межевания
улично-дорожной сети и территории общественного пользования
6 этап «Межевание территории».
Том 6. Книга 4. Часть 1.1.

Номер точки	Координаты, м	
	X	Y
2295	4931396.56	4375284.67
2296	4931405.17	4375293.86
2297	4931395.51	4375319.51
2298	4931392.59	4375325.59
2299	4931382.12	4375332.66
2300	4931377.28	4375334.04
2301	4931370.00	4375333.27
2302	4931365.69	4375331.82
2303	4931364.46	4375330.07
2304	4931364.98	4375327.64
2305	4931368.87	4375323.71
2306	4931369.40	4375322.36
2307	4931366.70	4375320.30
2308	4931354.16	4375319.49
2309	4931348.35	4375316.70
2310	4931344.31	4375316.96
2311	4931333.70	4375321.90
2312	4931330.03	4375316.94
2313	4931293.37	4375336.02
2314	4931291.47	4375332.67
2315	4931275.35	4375339.63
2316	4931266.19	4375341.04
2317	4931249.36	4375340.60
2318	4931246.80	4375341.29
2319	4931245.69	4375345.28
2320	4931253.13	4375401.63
2321	4931271.40	4375422.50
2322	4931280.99	4375427.29
2323	4931292.06	4375431.26
2324	4931296.80	4375434.87
2325	4931301.38	4375435.79
2326	4931305.15	4375435.23
2327	4931311.87	4375431.82
2328	4931336.38	4375431.67
2329	4931346.20	4375429.46



Оказание услуг по разработке и утверждению проекта планировки и проекта межевания
улично-дорожной сети и территории общественного пользования
6 этап «Межевание территории».
Том 6. Книга 4. Часть 1.1.

Номер точки	Координаты, м	
	X	Y
2330	4931355.46	4375424.28
2331	4931366.18	4375414.92
2332	4931370.71	4375416.43
2333	4931371.17	4375437.11
2334	4931371.48	4375447.39
2335	4931371.48	4375451.11
2336	4931371.51	4375467.23
2337	4931372.90	4375467.22
2338	4931373.26	4375505.07
2339	4931372.20	4375505.11
2340	4931372.19	4375514.51
2341	4931372.14	4375551.24
2342	4931372.13	4375559.25
2343	4931372.06	4375627.27
2344	4931372.02	4375668.32
2345	4931364.85	4375668.31
2346	4931354.60	4375649.38
2347	4931340.02	4375623.03
2348	4931333.59	4375606.13
2349	4931313.36	4375552.96
2350	4931309.32	4375542.50
2351	4931300.24	4375523.53
2352	4931282.77	4375486.22
2353	4931274.29	4375470.21
2354	4931267.92	4375459.26
2355	4931252.24	4375436.76
2356	4931240.70	4375396.79
2357	4931237.17	4375382.31
2358	4931236.63	4375373.40
2359	4931236.65	4375349.76
2360	4931237.11	4375339.28
2361	4931236.31	4375328.73
2362	4931232.63	4375308.29
2363	4931218.91	4375264.30
2364	4931221.84	4375261.29



Оказание услуг по разработке и утверждению проекта планировки и проекта межевания
 улично-дорожной сети и территории общественного пользования
 6 этап «Межевание территории».
 Том 6. Книга 4. Часть 1.1.

Номер точки	Координаты, м	
	X	Y
2365	4931230.33	4375252.56
2366	4931238.39	4375244.27
2367	4931252.83	4375229.61
2368	4931265.50	4375216.75
2369	4931268.70	4375213.62
2370	4931271.64	4375210.75
2371	4931278.18	4375204.34
2372	4931291.74	4375191.94
2373	4931305.42	4375180.23
2374	4931319.00	4375168.60
2375	4931298.58	4375142.08
2376	4931277.66	4375114.93
2377	4931263.35	4375126.01
2378	4931249.10	4375137.02
2379	4931234.87	4375148.03
2380	4931220.63	4375159.05
2381	4931214.93	4375163.46
2382	4931213.65	4375164.93
2383	4931216.46	4375155.08
2384	4931215.05	4375149.07
2385	4931217.14	4375150.36
2386	4931254.95	4375121.12
2387	4931235.24	4375094.66
2388	4931252.52	4375057.30
2389	4931261.39	4375068.85
2390	4931272.87	4375083.81
2391	4931284.35	4375098.76
2392	4931295.83	4375113.71
2393	4931307.31	4375128.66
2394	4931318.84	4375143.67
2395	4931330.44	4375158.79
2396	4931355.74	4375134.99
2397	4931346.48	4375122.45
2398	4931343.26	4375118.12
2399	4931370.12	4375098.57



Оказание услуг по разработке и утверждению проекта планировки и проекта межевания
улично-дорожной сети и территории общественного пользования
6 этап «Межевание территории».
Том 6. Книга 4. Часть 1.1.

Номер точки	Координаты, м	
	X	Y
2400	4931359.58	4375084.06
2401	4931349.15	4375069.71
2402	4931338.72	4375055.35
2403	4931328.30	4375041.00
2404	4931317.94	4375026.75
2405	4931312.00	4375018.56
2406	4931338.54	4375043.10
2261	4931384.55	4375109.89
За исключением:		
2122	4931386.75	4375270.21
2123	4931393.41	4375281.43
2124	4931395.71	4375285.35
2125	4931380.90	4375297.22
2126	4931364.61	4375305.20
2127	4931339.15	4375312.66
2128	4931312.36	4375320.99
2129	4931293.30	4375329.36
2130	4931265.69	4375339.41
2131	4931261.91	4375325.27
2132	4931323.58	4375300.62
2133	4931324.69	4375301.69
2134	4931329.32	4375299.65
2135	4931333.74	4375296.86
2136	4931332.27	4375293.08
2137	4931335.29	4375291.12
2138	4931337.05	4375294.84
2139	4931343.34	4375293.64
2140	4931368.85	4375279.25
2141	4931362.11	4375268.90
2142	4931365.90	4375266.90
2143	4931365.31	4375265.69
2144	4931367.52	4375264.62
2145	4931368.07	4375265.77
2146	4931371.88	4375263.75
2147	4931378.75	4375275.12



Оказание услуг по разработке и утверждению проекта планировки и проекта межевания
улично-дорожной сети и территории общественного пользования
6 этап «Межевание территории».
Том 6. Книга 4. Часть 1.1.

Номер точки	Координаты, м	
	X	Y
2122	4931386.75	4375270.21
2148	4931285.78	4375260.19
2149	4931292.46	4375269.41
2150	4931264.60	4375293.58
2151	4931242.83	4375318.82
2152	4931233.57	4375313.32
2153	4931256.71	4375285.73
2148	4931285.78	4375260.19
28.2		
2484	4931591.65	4375009.01
2289	4931448.55	4375181.91
2288	4931452.82	4375121.92
2485	4931468.19	4375101.32
2486	4931495.18	4375058.15
2487	4931512.12	4375048.80
2488	4931508.04	4375035.57
2489	4931522.83	4375000.98
2490	4931542.03	4374950.86
2491	4931554.72	4374900.78
2492	4931558.35	4374878.97
2493	4931565.06	4374867.70
2494	4931576.82	4374867.91
2495	4931577.64	4374841.63
2496	4931602.02	4374808.49
2497	4931605.26	4374851.33
2498	4931604.63	4374979.61
2499	4931603.89	4374985.14
2500	4931602.20	4374991.53
2501	4931600.12	4374996.09
2484	4931591.65	4375009.01
28.3		
2365	4931230.33	4375252.56
2364	4931221.84	4375261.29
2363	4931218.91	4375264.30
2573	4931217.19	4375258.79



Оказание услуг по разработке и утверждению проекта планировки и проекта межевания
улично-дорожной сети и территории общественного пользования
6 этап «Межевание территории».
Том 6. Книга 4. Часть 1.1.

Номер точки	Координаты, м	
	X	Y
2574	4931214.13	4375248.95
2575	4931211.00	4375235.99
2576	4931209.17	4375226.21
2577	4931218.40	4375219.01
2366	4931238.39	4375244.27
2365	4931230.33	4375252.56
28.4		
2570	4931303.66	4375015.76
2569	4931279.15	4375033.88
2568	4931278.04	4375032.40
2571	4931269.94	4375021.49
2572	4931277.12	4375006.87
2570	4931303.66	4375015.76
28.5		
2568	4931278.04	4375032.40
2567	4931256.52	4375048.85
2571	4931269.94	4375021.49
2568	4931278.04	4375032.40
28.6		
2565	4931289.31	4375047.51
2389	4931261.39	4375068.85
2388	4931252.52	4375057.30
2566	4931255.03	4375051.88
2567	4931256.52	4375048.85
2568	4931278.04	4375032.40
2569	4931279.15	4375033.88
2565	4931289.31	4375047.51
29.1		
1270	4929726.36	4374215.96
1271	4929763.05	4374233.45
1272	4929775.38	4374240.03
1273	4929786.41	4374245.05
1274	4929774.95	4374256.59
1275	4929772.48	4374262.05
1276	4929773.15	4374266.52



Оказание услуг по разработке и утверждению проекта планировки и проекта межевания
улично-дорожной сети и территории общественного пользования
6 этап «Межевание территории».
Том 6. Книга 4. Часть 1.1.

Номер точки	Координаты, м	
	X	Y
1277	4929776.07	4374270.43
1278	4929736.81	4374295.35
1279	4929731.27	4374299.61
1280	4929730.16	4374299.00
1281	4929727.39	4374296.07
1282	4929722.96	4374291.09
1283	4929716.10	4374283.55
1284	4929706.54	4374272.71
1285	4929693.49	4374257.90
1286	4929692.29	4374255.69
1287	4929692.10	4374254.79
1288	4929692.52	4374253.89
1289	4929692.85	4374253.48
1290	4929708.71	4374238.66
1291	4929706.33	4374236.11
1292	4929707.11	4374233.25
1270	4929726.36	4374215.96
За исключением:		
1224	4929744.32	4374235.28
1225	4929747.59	4374239.07
1226	4929752.81	4374245.13
1227	4929756.08	4374248.91
1228	4929748.13	4374255.77
1229	4929744.88	4374252.02
1230	4929737.54	4374257.26
1231	4929732.39	4374251.30
1232	4929739.64	4374245.93
1233	4929736.37	4374242.14
1234	4929739.55	4374239.40
1224	4929744.32	4374235.28
29.2		
1235	4929684.18	4374256.80
1236	4929685.92	4374258.76
1237	4929699.68	4374273.99
1238	4929714.15	4374290.26



Оказание услуг по разработке и утверждению проекта планировки и проекта межевания
улично-дорожной сети и территории общественного пользования
6 этап «Межевание территории».
Том 6. Книга 4. Часть 1.1.

Номер точки	Координаты, м	
	X	Y
1239	4929720.04	4374297.45
1240	4929661.52	4374340.76
1241	4929659.87	4374338.52
1242	4929646.46	4374348.91
1243	4929647.92	4374350.83
1244	4929575.22	4374404.62
1245	4929567.11	4374394.38
1246	4929557.42	4374382.39
1247	4929562.03	4374376.32
1248	4929574.48	4374368.91
1249	4929565.18	4374351.26
1250	4929571.32	4374339.55
1251	4929624.81	4374292.68
1252	4929632.87	4374301.68
1253	4929678.76	4374261.61
1235	4929684.18	4374256.80
29.3		
1254	4929787.08	4374307.35
1255	4929839.68	4374317.44
1256	4929825.74	4374323.02
1257	4929820.83	4374319.77
1258	4929808.68	4374318.72
1259	4929802.80	4374318.35
1260	4929797.77	4374318.54
1261	4929791.10	4374320.60
1262	4929785.83	4374323.58
1263	4929781.87	4374326.18
1264	4929777.75	4374328.28
1265	4929775.80	4374328.81
1266	4929759.19	4374329.52
1267	4929729.43	4374330.94
1268	4929740.76	4374322.55
1269	4929752.21	4374314.98
1254	4929787.08	4374307.35
30		



Оказание услуг по разработке и утверждению проекта планировки и проекта межевания
улично-дорожной сети и территории общественного пользования
6 этап «Межевание территории».
Том 6. Книга 4. Часть 1.1.

Номер точки	Координаты, м	
	X	Y
1293	4932743.38	4378093.28
1294	4932753.07	4378078.66
1295	4932754.15	4378078.34
1296	4932756.36	4378088.03
1297	4932766.67	4378100.63
1298	4932772.90	4378105.17
1299	4932787.34	4378132.56
1300	4932805.01	4378159.39
1301	4932798.08	4378166.70
1302	4932794.93	4378168.58
1303	4932787.60	4378171.62
1304	4932787.21	4378171.14
1293	4932743.38	4378093.28
31		
1467	4932820.88	4376022.32
1468	4932820.80	4376020.86
1469	4932816.91	4376018.38
1470	4932807.91	4376006.88
1471	4932800.90	4375992.32
1472	4932800.03	4375986.72
1473	4932790.11	4375973.78
1474	4932784.49	4375957.58
1475	4932782.03	4375941.55
1476	4932781.91	4375922.81
1477	4932786.42	4375907.76
1478	4932790.05	4375904.80
1479	4932795.60	4375901.00
1480	4932798.54	4375897.26
1481	4932799.20	4375896.42
1482	4932800.16	4375893.77
1483	4932833.46	4375897.91
1484	4932836.92	4375897.45
1485	4932843.80	4375898.89
1486	4932843.81	4375901.05
1487	4932854.05	4375902.33



Оказание услуг по разработке и утверждению проекта планировки и проекта межевания
улично-дорожной сети и территории общественного пользования
6 этап «Межевание территории».
Том 6. Книга 4. Часть 1.1.

Номер точки	Координаты, м	
	X	Y
1488	4932854.08	4375906.10
1489	4932814.86	4375902.57
1490	4932810.84	4375906.09
1491	4932804.84	4375915.96
1492	4932801.93	4375925.68
1493	4932802.02	4375939.96
1494	4932803.98	4375952.74
1495	4932807.95	4375964.17
1496	4932812.57	4375970.20
1497	4932846.32	4375959.62
1498	4932847.41	4375962.58
1499	4932834.64	4375966.83
1500	4932835.20	4375969.39
1501	4932819.20	4375975.01
1502	4932819.37	4375980.93
1503	4932820.21	4375986.32
1504	4932824.99	4375996.26
1505	4932830.55	4376003.36
1506	4932835.56	4376006.56
1507	4932839.47	4376008.02
1508	4932840.30	4376011.52
1509	4932840.60	4376016.77
1510	4932843.19	4376021.61
1511	4932849.71	4376031.67
1512	4932879.25	4376015.73
1513	4932880.88	4376018.15
1514	4932873.23	4376022.77
1515	4932874.33	4376025.73
1516	4932854.86	4376036.62
1517	4932858.26	4376040.64
1518	4932863.02	4376048.96
1519	4932869.83	4376062.12
1520	4932878.95	4376076.62
1521	4932888.99	4376088.95
1522	4932916.48	4376068.85



Оказание услуг по разработке и утверждению проекта планировки и проекта межевания
улично-дорожной сети и территории общественного пользования
6 этап «Межевание территории».
Том 6. Книга 4. Часть 1.1.

Номер точки	Координаты, м	
	X	Y
1523	4932918.52	4376071.66
1524	4932904.18	4376083.60
1525	4932905.26	4376085.21
1526	4932889.98	4376097.56
1527	4932896.36	4376105.47
1528	4932907.91	4376121.03
1529	4932922.14	4376135.76
1530	4932931.08	4376144.46
1531	4932992.71	4376088.59
1532	4932995.29	4376091.95
1533	4932933.00	4376150.78
1534	4932928.41	4376154.86
1535	4932926.62	4376154.11
1536	4932924.29	4376155.38
1537	4932924.23	4376157.36
1538	4932874.93	4376111.40
1539	4932866.52	4376100.97
1540	4932861.87	4376094.57
1541	4932864.87	4376091.69
1542	4932863.49	4376089.96
1543	4932853.27	4376073.72
1544	4932846.27	4376060.19
1545	4932844.65	4376057.13
1546	4932842.96	4376058.04
1547	4932830.46	4376038.74
1548	4932823.92	4376031.01
1549	4932825.16	4376030.31
1467	4932820.88	4376022.32
32		
2009	4932878.17	4376235.49
2010	4932900.47	4376251.55
2011	4932910.15	4376255.68
2012	4932914.40	4376260.00
2013	4932905.23	4376257.77
2014	4932900.38	4376258.60



Оказание услуг по разработке и утверждению проекта планировки и проекта межевания
улично-дорожной сети и территории общественного пользования
6 этап «Межевание территории».
Том 6. Книга 4. Часть 1.1.

Номер точки	Координаты, м	
	X	Y
2015	4932892.45	4376262.02
2016	4932881.29	4376264.51
2017	4932872.28	4376266.72
2018	4932865.83	4376269.32
2019	4932857.65	4376276.24
2020	4932850.71	4376287.05
2021	4932847.03	4376301.62
2022	4932847.56	4376322.10
2023	4932848.72	4376335.52
2024	4932846.56	4376335.90
2025	4932843.43	4376320.57
2026	4932837.15	4376246.26
2027	4932840.56	4376242.26
2028	4932845.98	4376240.19
2029	4932874.71	4376235.99
2009	4932878.17	4376235.49
33		
278	4932335.69	4374617.89
2626	4932320.39	4374601.87
2627	4932316.71	4374597.23
2628	4932292.86	4374557.46
2629	4932291.10	4374554.53
2630	4932285.53	4374545.24
2631	4932287.78	4374515.49
2632	4932284.65	4374505.30
2633	4932288.46	4374506.59
2634	4932245.11	4374394.85
2635	4932250.00	4374394.09
2636	4932250.05	4374402.18
2637	4932254.41	4374410.90
2638	4932265.93	4374422.55
2639	4932277.85	4374432.85
2640	4932287.33	4374442.23
2641	4932292.53	4374455.26
2642	4932300.74	4374476.90



Оказание услуг по разработке и утверждению проекта планировки и проекта межевания
улично-дорожной сети и территории общественного пользования
6 этап «Межевание территории».
Том 6. Книга 4. Часть 1.1.

Номер точки	Координаты, м	
	X	Y
2643	4932306.09	4374492.36
2644	4932309.96	4374509.17
2645	4932313.52	4374518.71
2646	4932322.87	4374528.62
2647	4932330.17	4374532.22
2648	4932333.30	4374538.12
2649	4932337.31	4374555.07
2650	4932340.46	4374564.08
2651	4932345.93	4374577.38
2652	4932352.32	4374587.04
2653	4932357.33	4374591.46
2654	4932363.81	4374594.52
2655	4932370.02	4374595.82
2656	4932377.44	4374597.67
1979	4932381.50	4374597.26
238	4932372.59	4374617.10
237	4932369.20	4374615.92
236	4932353.04	4374612.84
235	4932345.64	4374609.43
234	4932343.93	4374607.88
278	4932335.69	4374617.89
34		
1953	4932283.46	4374806.75
1954	4932274.05	4374808.69
1955	4932260.06	4374812.28
1956	4932247.16	4374811.51
1957	4932233.65	4374811.22
1958	4932211.43	4374812.30
1959	4932199.98	4374812.37
1960	4932197.42	4374811.58
1961	4932191.22	4374810.54
1962	4932184.89	4374810.98
1963	4932174.92	4374811.17
1964	4932165.89	4374809.21
1965	4932162.51	4374807.34



Оказание услуг по разработке и утверждению проекта планировки и проекта межевания
 улично-дорожной сети и территории общественного пользования
 6 этап «Межевание территории».
 Том 6. Книга 4. Часть 1.1.

Номер точки	Координаты, м	
	X	Y
1966	4932154.95	4374805.23
1967	4932145.49	4374799.63
1968	4932141.15	4374795.08
1969	4932137.22	4374791.74
1970	4932137.61	4374789.79
1971	4932136.22	4374788.72
1972	4932115.22	4374784.07
1973	4932105.32	4374783.17
1974	4932094.97	4374782.72
1975	4932084.92	4374785.12
1976	4932075.18	4374787.82
1977	4932063.78	4374792.02
1978	4932043.53	4374801.62
262	4932044.11	4374777.22
261	4932142.32	4374777.65
260	4932146.61	4374778.24
259	4932160.58	4374778.96
258	4932182.55	4374785.49
257	4932199.71	4374787.42
256	4932232.37	4374786.45
255	4932276.03	4374784.33
254	4932289.58	4374779.88
253	4932299.60	4374775.45
252	4932307.69	4374770.24
251	4932313.26	4374761.58
250	4932323.38	4374754.32
249	4932327.60	4374744.49
248	4932327.52	4374741.06
247	4932343.61	4374721.32
246	4932357.02	4374708.85
245	4932370.42	4374696.37
244	4932379.36	4374688.84
243	4932387.92	4374673.58
242	4932388.36	4374659.28
241	4932388.07	4374642.91



Оказание услуг по разработке и утверждению проекта планировки и проекта межевания
улично-дорожной сети и территории общественного пользования
6 этап «Межевание территории».
Том 6. Книга 4. Часть 1.1.

Номер точки	Координаты, м	
	X	Y
240	4932387.04	4374639.96
239	4932382.76	4374632.14
238	4932372.59	4374617.10
1979	4932381.50	4374597.26
1980	4932382.81	4374597.56
1981	4932385.51	4374600.41
1982	4932396.16	4374615.93
1983	4932400.06	4374617.43
1984	4932402.31	4374621.63
1985	4932403.81	4374626.58
1986	4932405.01	4374628.98
1987	4932406.96	4374630.93
1988	4932408.61	4374634.68
1989	4932409.51	4374638.43
1990	4932408.31	4374642.93
1991	4932408.31	4374648.18
1992	4932411.61	4374650.13
1993	4932415.81	4374652.08
1994	4932416.41	4374655.83
1995	4932414.91	4374663.03
1996	4932412.66	4374671.28
1997	4932404.91	4374685.09
1998	4932395.41	4374702.03
1999	4932379.91	4374714.91
2000	4932358.21	4374734.87
2001	4932340.36	4374757.07
2002	4932338.41	4374765.02
2003	4932335.26	4374769.67
2004	4932335.26	4374772.22
2005	4932330.07	4374784.24
2006	4932319.86	4374793.28
2007	4932309.56	4374800.80
2008	4932295.31	4374805.60
1953	4932283.46	4374806.75
35		



Оказание услуг по разработке и утверждению проекта планировки и проекта межевания
 улично-дорожной сети и территории общественного пользования
 6 этап «Межевание территории».
 Том 6. Книга 4. Часть 1.1.

Номер точки	Координаты, м	
	X	Y
1710	4931646.59	4373839.83
1711	4931629.49	4373864.18
1712	4931611.25	4373878.30
1713	4931585.73	4373890.58
1714	4931561.55	4373901.23
1715	4931549.74	4373908.84
1716	4931539.56	4373918.60
1717	4931531.03	4373933.20
1718	4931520.32	4373945.39
1719	4931508.54	4373956.24
1720	4931494.85	4373965.48
1721	4931489.75	4373969.29
1722	4931488.18	4373962.56
1723	4931462.33	4373915.55
1724	4931463.77	4373915.28
1725	4931474.66	4373914.55
1726	4931481.56	4373910.54
1727	4931488.69	4373901.21
1728	4931493.37	4373892.80
1729	4931502.08	4373878.80
1730	4931515.12	4373869.26
1731	4931534.96	4373860.62
1732	4931552.58	4373851.57
1733	4931574.85	4373839.65
1734	4931596.94	4373824.09
1735	4931613.15	4373795.55
1736	4931623.18	4373762.09
1737	4931626.79	4373726.54
1738	4931628.81	4373699.74
698	4931625.18	4373675.59
697	4931675.74	4373670.73
1739	4931678.32	4373695.23
1740	4931674.24	4373734.86
1741	4931671.39	4373749.90
1742	4931666.41	4373776.13



Оказание услуг по разработке и утверждению проекта планировки и проекта межевания
улично-дорожной сети и территории общественного пользования
6 этап «Межевание территории».
Том 6. Книга 4. Часть 1.1.

Номер точки	Координаты, м	
	X	Y
1743	4931659.60	4373808.50
1710	4931646.59	4373839.83
36		
1550	4929002.11	4372400.01
1551	4929000.09	4372400.03
1552	4928996.03	4372407.12
1553	4928994.13	4372406.06
1554	4928997.00	4372400.18
1555	4928997.93	4372398.49
1556	4928996.64	4372397.42
1557	4928994.14	4372396.36
1558	4928992.52	4372395.69
1559	4928990.70	4372394.36
1560	4928988.67	4372393.02
1561	4928986.44	4372392.16
1562	4928983.61	4372392.04
1563	4928981.39	4372392.06
1564	4928978.69	4372392.07
1565	4928976.74	4372392.29
1566	4928974.79	4372392.84
1567	4928973.44	4372392.37
1568	4928972.22	4372391.37
1569	4928972.41	4372389.42
1570	4928972.07	4372387.94
1571	4928970.38	4372387.27
1572	4928967.21	4372387.22
1573	4928967.53	4372385.18
1006	4928970.45	4372367.68
1005	4928986.07	4372371.72
1004	4928995.45	4372351.83
1003	4929001.14	4372339.02
1002	4929003.19	4372336.37
1574	4929005.55	4372336.27
1575	4929014.36	4372338.48
1576	4929017.19	4372339.07



Оказание услуг по разработке и утверждению проекта планировки и проекта межевания
улично-дорожной сети и территории общественного пользования
6 этап «Межевание территории».
Том 6. Книга 4. Часть 1.1.

Номер точки	Координаты, м	
	X	Y
999	4929038.77	4372343.77
998	4929038.41	4372346.53
997	4929021.79	4372380.16
996	4929047.75	4372384.07
1577	4929041.48	4372394.21
1578	4929043.08	4372399.06
1579	4929042.34	4372401.99
1580	4929037.15	4372402.50
1581	4929035.88	4372403.85
1582	4929035.14	4372404.40
1583	4929033.87	4372404.94
1584	4929032.72	4372404.95
1585	4929031.23	4372403.88
1586	4929029.95	4372402.68
1587	4929029.47	4372401.47
1588	4929030.00	4372399.98
1589	4929029.99	4372398.97
1590	4929029.52	4372398.43
1591	4929028.51	4372398.44
1592	4929027.70	4372399.12
1593	4929026.56	4372399.46
1594	4929024.88	4372399.27
1595	4929018.33	4372398.23
1596	4929012.14	4372398.27
1597	4929010.46	4372398.69
1598	4929008.65	4372400.04
1550	4929002.11	4372400.01
37		
1305	4928000.42	4371405.49
1306	4928006.63	4371421.70
1307	4928003.78	4371433.40
1308	4927996.89	4371446.21
1309	4927981.98	4371476.00
1310	4927964.73	4371509.34
1311	4927957.59	4371522.22



Оказание услуг по разработке и утверждению проекта планировки и проекта межевания
улично-дорожной сети и территории общественного пользования
6 этап «Межевание территории».
Том 6. Книга 4. Часть 1.1.

Номер точки	Координаты, м	
	X	Y
1312	4927951.45	4371534.40
1313	4927947.67	4371540.31
1314	4927940.93	4371549.70
1315	4927935.84	4371556.75
1316	4927931.48	4371562.80
1317	4927929.89	4371565.67
1318	4927929.62	4371567.17
1319	4927929.08	4371573.54
1320	4927915.51	4371591.72
1321	4927899.57	4371595.07
1322	4927891.90	4371595.01
1323	4927897.27	4371591.20
1324	4927901.01	4371585.79
1325	4927903.14	4371581.47
1326	4927906.88	4371576.60
1327	4927908.20	4371571.74
1328	4927908.95	4371562.84
1329	4927910.00	4371557.18
1330	4927913.73	4371550.42
1331	4927918.80	4371543.39
1332	4927923.88	4371536.35
1333	4927930.29	4371527.42
1334	4927933.23	4371522.82
1335	4927939.09	4371511.20
1336	4927946.28	4371498.23
1337	4927963.33	4371465.26
1338	4927979.30	4371433.37
1339	4927990.27	4371420.64
1305	4928000.42	4371405.49
38		
1599	4927572.18	4371769.61
1600	4927557.78	4371777.26
1601	4927529.28	4371791.21
1602	4927526.29	4371792.79
1603	4927525.32	4371790.87



Оказание услуг по разработке и утверждению проекта планировки и проекта межевания
 улично-дорожной сети и территории общественного пользования
 6 этап «Межевание территории».
 Том 6. Книга 4. Часть 1.1.

Номер точки	Координаты, м	
	X	Y
1604	4927505.62	4371801.21
1605	4927496.16	4371804.03
1606	4927485.68	4371804.12
1607	4927473.66	4371800.97
1608	4927469.27	4371799.42
1609	4927467.14	4371798.15
1610	4927468.37	4371796.10
1611	4927467.38	4371794.31
1612	4927465.94	4371794.20
1613	4927464.29	4371796.07
1614	4927460.57	4371793.49
1615	4927457.86	4371792.40
1616	4927453.22	4371792.41
1617	4927451.60	4371791.70
1618	4927443.16	4371784.92
1619	4927436.48	4371779.14
1620	4927443.74	4371768.80
1621	4927449.77	4371770.64
1622	4927457.60	4371773.55
1623	4927462.74	4371778.10
1624	4927466.81	4371782.39
1625	4927473.56	4371784.77
1626	4927480.02	4371783.12
1627	4927484.85	4371780.66
1628	4927489.96	4371778.75
1629	4927502.33	4371774.36
1630	4927514.96	4371769.44
1631	4927527.82	4371758.31
1632	4927532.37	4371752.09
1633	4927532.08	4371748.86
1634	4927532.05	4371744.55
1635	4927534.46	4371741.84
1636	4927542.78	4371737.21
1637	4927544.65	4371733.97
1638	4927552.70	4371729.07



Оказание услуг по разработке и утверждению проекта планировки и проекта межевания
улично-дорожной сети и территории общественного пользования
6 этап «Межевание территории».
Том 6. Книга 4. Часть 1.1.

Номер точки	Координаты, м	
	X	Y
1639	4927558.62	4371727.68
1640	4927568.85	4371725.47
1641	4927579.87	4371722.17
1642	4927591.95	4371715.09
1643	4927600.79	4371706.15
1644	4927609.92	4371700.70
1645	4927615.57	4371699.05
1646	4927622.83	4371697.39
1647	4927626.60	4371696.29
1648	4927632.77	4371692.48
1649	4927637.87	4371689.22
1650	4927643.77	4371684.87
1651	4927650.22	4371682.14
1652	4927658.29	4371679.40
1653	4927664.99	4371674.78
1654	4927671.04	4371670.99
1655	4927680.93	4371678.86
1656	4927665.03	4371704.66
1657	4927649.77	4371715.46
1658	4927629.18	4371728.81
1659	4927613.43	4371739.76
1660	4927587.18	4371757.91
1599	4927572.18	4371769.61
39		
1340	4927210.85	4371904.46
1341	4927187.30	4371923.50
1342	4927176.05	4371931.90
1343	4927171.70	4371951.10
1344	4927164.20	4371971.95
1345	4927152.35	4371985.75
1346	4927147.35	4371988.10
1347	4927145.41	4371986.26
1348	4927146.20	4371983.56
1349	4927145.52	4371981.95
1350	4927144.83	4371979.79



Оказание услуг по разработке и утверждению проекта планировки и проекта межевания
улично-дорожной сети и территории общественного пользования
6 этап «Межевание территории».
Том 6. Книга 4. Часть 1.1.

Номер точки	Координаты, м	
	X	Y
1351	4927144.15	4371977.91
1352	4927141.58	4371976.44
1353	4927140.08	4371973.76
1354	4927140.45	4371967.96
1355	4927141.24	4371965.00
1356	4927143.51	4371961.62
1357	4927146.73	4371959.31
1358	4927148.07	4371957.82
1359	4927149.94	4371956.32
1360	4927151.02	4371956.86
1361	4927152.10	4371957.25
1362	4927154.80	4371957.24
1363	4927155.87	4371955.75
1364	4927157.19	4371952.64
1365	4927158.11	4371948.73
1366	4927157.16	4371947.66
1367	4927155.94	4371946.45
1368	4927154.99	4371945.11
1369	4927154.57	4371942.02
1370	4927154.97	4371940.40
1371	4927155.90	4371939.85
1372	4927159.81	4371939.83
1373	4927160.08	4371939.02
1374	4927157.50	4371936.74
1375	4927154.92	4371933.12
1376	4927153.96	4371929.90
1377	4927154.48	4371926.66
1378	4927155.81	4371923.82
1379	4927159.16	4371921.78
1380	4927161.99	4371920.69
1381	4927166.42	4371919.45
1382	4927170.60	4371919.02
1383	4927174.36	4371917.92
1384	4927175.97	4371916.70
1385	4927175.96	4371914.54



Оказание услуг по разработке и утверждению проекта планировки и проекта межевания
улично-дорожной сети и территории общественного пользования
6 этап «Межевание территории».
Том 6. Книга 4. Часть 1.1.

Номер точки	Координаты, м	
	X	Y
1386	4927175.94	4371911.71
1387	4927175.92	4371908.61
1388	4927175.91	4371905.65
1389	4927174.00	4371903.10
1390	4927172.38	4371902.30
1391	4927171.56	4371900.56
1392	4927171.83	4371899.61
1393	4927172.08	4371896.24
1394	4927170.18	4371894.10
1395	4927167.75	4371894.12
1396	4927166.13	4371892.64
1397	4927164.88	4371887.26
1398	4927166.36	4371886.31
1399	4927168.38	4371886.43
1400	4927170.27	4371886.15
1401	4927173.49	4371884.78
1402	4927175.63	4371881.67
1403	4927178.03	4371878.96
1404	4927181.81	4371879.48
1405	4927183.98	4371881.89
1406	4927184.00	4371885.13
1407	4927182.70	4371892.14
1408	4927182.71	4371895.37
1409	4927182.73	4371898.07
1410	4927183.28	4371900.49
1411	4927185.71	4371900.47
1412	4927187.59	4371899.65
1413	4927187.58	4371898.04
1414	4927189.98	4371894.52
1415	4927192.68	4371894.50
1416	4927196.72	4371894.48
1417	4927199.68	4371894.73
1418	4927202.67	4371898.75
1419	4927204.82	4371897.66
1420	4927211.27	4371894.93



Оказание услуг по разработке и утверждению проекта планировки и проекта межевания
улично-дорожной сети и территории общественного пользования
6 этап «Межевание территории».
Том 6. Книга 4. Часть 1.1.

Номер точки	Координаты, м	
	X	Y
1421	4927214.49	4371892.49
1422	4927217.16	4371888.43
1423	4927220.64	4371885.18
1424	4927225.20	4371882.45
1425	4927227.87	4371878.40
1426	4927228.40	4371875.70
1427	4927226.76	4371871.94
1428	4927231.40	4371872.66
1429	4927230.35	4371883.46
1430	4927226.00	4371890.36
1340	4927210.85	4371904.46
40		
1661	4925802.53	4373872.07
1662	4925802.91	4373868.43
1663	4925812.11	4373873.26
1664	4925814.21	4373873.64
1665	4925812.33	4373880.39
1666	4925810.89	4373892.23
1667	4925808.21	4373904.91
1668	4925797.78	4373919.91
1669	4925791.33	4373925.23
1670	4925786.76	4373919.68
1671	4925783.83	4373917.28
1672	4925776.56	4373920.88
1673	4925770.18	4373922.98
1674	4925766.82	4373923.16
1675	4925756.01	4373923.73
1676	4925752.04	4373925.61
1677	4925749.95	4373924.88
1678	4925745.35	4373928.29
1679	4925734.54	4373930.12
1680	4925725.26	4373925.16
1681	4925722.19	4373917.36
1682	4925721.05	4373916.32
1683	4925719.56	4373914.96



Оказание услуг по разработке и утверждению проекта планировки и проекта межевания
улично-дорожной сети и территории общественного пользования
6 этап «Межевание территории».
Том 6. Книга 4. Часть 1.1.

Номер точки	Координаты, м	
	X	Y
1684	4925717.99	4373913.76
1685	4925715.75	4373912.51
1686	4925714.08	4373911.58
1687	4925712.61	4373911.51
1688	4925708.09	4373912.93
1689	4925707.19	4373912.41
1690	4925709.74	4373909.41
1691	4925712.83	4373906.98
1692	4925713.79	4373903.56
1693	4925713.72	4373902.56
1694	4925719.48	4373905.43
1695	4925724.61	4373907.96
1696	4925728.80	4373909.96
1697	4925731.50	4373910.35
1698	4925737.29	4373909.37
1699	4925740.77	4373906.79
1700	4925745.06	4373903.93
1701	4925748.42	4373902.16
1702	4925752.85	4373899.84
1703	4925758.90	4373897.92
1704	4925762.40	4373896.55
1705	4925772.35	4373893.26
1706	4925783.60	4373883.23
1707	4925792.47	4373878.86
1708	4925797.31	4373877.08
1709	4925800.26	4373874.91
1661	4925802.53	4373872.07
41		
1744	4924577.01	4375323.41
1745	4924581.96	4375325.55
1746	4924566.72	4375352.46
1747	4924563.60	4375364.96
1748	4924547.85	4375406.52
1749	4924519.20	4375459.35
1750	4924444.56	4375542.94



Оказание услуг по разработке и утверждению проекта планировки и проекта межевания
улично-дорожной сети и территории общественного пользования
6 этап «Межевание территории».
Том 6. Книга 4. Часть 1.1.

Номер точки	Координаты, м	
	X	Y
1751	4924406.73	4375616.37
1752	4924374.67	4375658.44
1753	4924321.42	4375736.94
1754	4924294.47	4375755.58
1755	4924247.63	4375755.38
1756	4924232.28	4375762.70
1757	4924203.79	4375791.95
1758	4924205.25	4375817.76
1759	4924203.06	4375840.94
1760	4924186.26	4375862.14
1761	4924169.51	4375893.09
1762	4924162.60	4375916.69
1763	4924155.65	4375919.81
1764	4924133.66	4375971.83
1765	4924116.86	4376006.93
1766	4924107.58	4376010.66
1767	4924101.85	4376012.96
1768	4924087.14	4376042.31
1769	4924071.96	4376041.03
1770	4924077.10	4376032.78
1771	4924079.55	4376024.96
1772	4924080.06	4376020.51
1773	4924079.83	4376016.13
1774	4924080.69	4376013.37
1775	4924083.31	4376012.68
1776	4924085.66	4376011.25
1777	4924087.86	4376007.26
1778	4924088.78	4376002.95
1779	4924088.81	4375997.35
1780	4924088.86	4375995.13
1781	4924089.17	4375990.95
1782	4924091.92	4375988.58
1783	4924094.40	4375986.55
1784	4924097.35	4375983.97
1785	4924099.69	4375980.59



Оказание услуг по разработке и утверждению проекта планировки и проекта межевания
улично-дорожной сети и территории общественного пользования
6 этап «Межевание территории».
Том 6. Книга 4. Часть 1.1.

Номер точки	Координаты, м	
	X	Y
1786	4924101.61	4375975.66
1787	4924102.83	4375965.82
1788	4924105.09	4375960.62
1789	4924109.06	4375959.85
1790	4924111.94	4375958.42
1791	4924113.89	4375956.32
1792	4924115.87	4375950.25
1793	4924116.58	4375945.06
1794	4924115.32	4375937.46
1795	4924117.05	4375934.28
1796	4924119.26	4375932.31
1797	4924120.60	4375930.89
1798	4924121.06	4375927.92
1799	4924121.51	4375924.29
1800	4924122.97	4375921.58
1801	4924125.04	4375918.54
1802	4924127.59	4375916.57
1803	4924132.10	4375916.95
1804	4924134.11	4375914.91
1805	4924135.04	4375912.35
1806	4924135.83	4375908.91
1807	4924137.56	4375906.21
1808	4924140.64	4375903.76
1809	4924143.80	4375903.21
1810	4924146.09	4375902.18
1811	4924147.01	4375899.14
1812	4924145.24	4375895.38
1813	4924147.12	4375893.76
1814	4924149.13	4375892.19
1815	4924149.66	4375890.64
1816	4924149.85	4375888.76
1817	4924150.37	4375885.86
1818	4924153.03	4375880.39
1819	4924153.02	4375878.30
1820	4924153.67	4375874.79



Оказание услуг по разработке и утверждению проекта планировки и проекта межевания
улично-дорожной сети и территории общественного пользования
6 этап «Межевание территории».
Том 6. Книга 4. Часть 1.1.

Номер точки	Координаты, м	
	X	Y
1821	4924155.33	4375870.94
1822	4924156.85	4375866.62
1823	4924157.44	4375864.26
1824	4924158.83	4375859.54
1825	4924161.70	4375855.62
1826	4924164.78	4375852.23
1827	4924167.38	4375848.37
1828	4924171.05	4375841.48
1829	4924172.44	4375838.11
1830	4924171.82	4375835.15
1831	4924172.19	4375829.15
1832	4924172.81	4375821.54
1833	4924176.74	4375813.16
1834	4924180.12	4375804.05
1835	4924178.42	4375802.44
1836	4924176.59	4375800.37
1837	4924176.37	4375797.07
1838	4924177.36	4375794.03
1839	4924180.44	4375791.05
1840	4924180.90	4375789.36
1841	4924179.95	4375788.09
1842	4924179.00	4375786.88
1843	4924179.80	4375784.59
1844	4924181.60	4375781.95
1845	4924184.21	4375779.64
1846	4924186.56	4375777.74
1847	4924187.22	4375776.39
1848	4924188.62	4375773.02
1849	4924189.81	4375770.45
1850	4924191.62	4375767.75
1851	4924193.88	4375763.96
1852	4924196.61	4375758.35
1853	4924199.22	4375755.38
1854	4924201.29	4375752.26
1855	4924203.56	4375748.75



Оказание услуг по разработке и утверждению проекта планировки и проекта межевания
улично-дорожной сети и территории общественного пользования
6 этап «Межевание территории».
Том 6. Книга 4. Часть 1.1.

Номер точки	Координаты, м	
	X	Y
1856	4924206.11	4375746.78
1857	4924210.54	4375745.88
1858	4924215.31	4375743.76
1859	4924217.45	4375741.05
1860	4924220.27	4375739.49
1861	4924223.10	4375739.67
1862	4924227.15	4375740.32
1863	4924229.71	4375740.51
1864	4924232.40	4375740.09
1865	4924236.16	4375738.58
1866	4924237.23	4375737.57
1867	4924237.22	4375735.61
1868	4924237.00	4375733.19
1869	4924242.04	4375731.21
1870	4924249.83	4375727.39
1871	4924262.30	4375717.95
1872	4924272.68	4375708.46
1873	4924280.53	4375702.42
1874	4924286.21	4375695.72
1875	4924293.99	4375689.68
1876	4924299.75	4375684.46
1877	4924305.50	4375676.81
1878	4924311.64	4375668.49
1879	4924315.97	4375659.51
1880	4924321.24	4375652.13
1881	4924325.69	4375642.07
1882	4924330.83	4375634.30
1883	4924337.39	4375626.71
1884	4924339.80	4375624.68
1885	4924341.26	4375621.10
1886	4924342.72	4375617.32
1887	4924345.19	4375613.94
1888	4924348.00	4375610.75
1889	4924350.27	4375608.11
1890	4924353.15	4375604.32



Оказание услуг по разработке и утверждению проекта планировки и проекта межевания
улично-дорожной сети и территории общественного пользования
6 этап «Межевание территории».
Том 6. Книга 4. Часть 1.1.

Номер точки	Координаты, м	
	X	Y
1891	4924356.49	4375600.53
1892	4924362.71	4375593.83
1893	4924368.96	4375590.69
1894	4924375.34	4375587.62
1895	4924385.47	4375580.62
1896	4924396.78	4375569.78
1897	4924401.64	4375560.12
1898	4924403.30	4375554.99
1899	4924406.91	4375551.00
1900	4924412.14	4375548.00
1901	4924417.85	4375545.14
1902	4924420.94	4375543.84
1903	4924424.09	4375541.33
1904	4924429.89	4375531.53
1905	4924431.01	4375527.48
1906	4924431.59	4375522.43
1907	4924432.69	4375514.81
1908	4924435.00	4375507.99
1909	4924437.81	4375504.27
1910	4924441.02	4375501.29
1911	4924444.09	4375496.55
1912	4924450.09	4375485.14
1913	4924456.82	4375474.25
1914	4924460.28	4375466.35
1915	4924463.90	4375463.50
1916	4924466.71	4375460.52
1917	4924468.57	4375457.01
1918	4924471.37	4375451.47
1919	4924474.91	4375447.41
1920	4924479.21	4375444.15
1921	4924484.09	4375438.46
1922	4924487.56	4375432.92
1923	4924491.89	4375425.89
1924	4924495.65	4375412.66
1925	4924500.58	4375403.74



Оказание услуг по разработке и утверждению проекта планировки и проекта межевания
улично-дорожной сети и территории общественного пользования
6 этап «Межевание территории».
Том 6. Книга 4. Часть 1.1.

Номер точки	Координаты, м	
	X	Y
1926	4924503.39	4375400.22
1927	4924506.32	4375395.09
1928	4924507.65	4375392.79
1929	4924507.24	4375390.23
1930	4924506.54	4375387.54
1931	4924507.88	4375385.65
1932	4924510.04	4375385.64
1933	4924512.19	4375385.35
1934	4924515.00	4375382.64
1935	4924518.48	4375378.04
1936	4924524.23	4375371.00
1937	4924528.23	4375365.05
1938	4924531.70	4375359.24
1939	4924534.79	4375358.95
1940	4924536.54	4375358.13
1941	4924539.22	4375355.83
1942	4924542.96	4375349.74
1943	4924548.56	4375341.09
1944	4924554.99	4375335.80
1945	4924558.35	4375334.29
1946	4924560.09	4375331.72
1947	4924561.29	4375330.10
1948	4924564.65	4375328.87
1949	4924567.08	4375329.12
1950	4924568.57	4375330.60
1951	4924569.52	4375332.07
1952	4924570.87	4375332.60
1744	4924577.01	4375323.41
42		
1431	4923220.16	4376997.55
1432	4923234.29	4377000.61
1433	4923235.91	4377034.26
1434	4923221.40	4377069.92
1435	4923190.39	4377100.95
1436	4923150.82	4377125.38



Оказание услуг по разработке и утверждению проекта планировки и проекта межевания
улично-дорожной сети и территории общественного пользования
6 этап «Межевание территории».
Том 6. Книга 4. Часть 1.1.

Номер точки	Координаты, м	
	X	Y
1437	4923139.50	4377117.23
1438	4923130.84	4377107.60
1439	4923141.98	4377100.53
1440	4923146.67	4377096.73
1441	4923150.29	4377094.28
1442	4923154.84	4377089.00
1443	4923154.83	4377088.19
1444	4923154.55	4377085.90
1445	4923154.27	4377083.48
1446	4923158.70	4377080.63
1447	4923161.92	4377079.66
1448	4923166.35	4377077.21
1449	4923172.52	4377073.13
1450	4923176.42	4377071.76
1451	4923182.07	4377069.58
1452	4923186.36	4377066.72
1453	4923191.73	4377063.59
1454	4923195.47	4377058.85
1455	4923198.54	4377054.26
1456	4923200.66	4377047.51
1457	4923201.17	4377043.19
1458	4923201.68	4377038.21
1459	4923206.59	4377026.73
1460	4923209.68	4377024.15
1461	4923213.15	4377019.95
1462	4923214.61	4377015.23
1463	4923217.13	4377009.83
1464	4923220.35	4377007.52
1465	4923220.20	4377004.15
1466	4923219.51	4377001.73
1431	4923220.16	4376997.55
43.1		
2095	4923549.77	4376616.79
2096	4923558.03	4376635.61
2097	4923558.04	4376637.30



Оказание услуг по разработке и утверждению проекта планировки и проекта межевания
улично-дорожной сети и территории общественного пользования
6 этап «Межевание территории».
Том 6. Книга 4. Часть 1.1.

Номер точки	Координаты, м	
	X	Y
2098	4923557.24	4376643.68
2099	4923553.92	4376653.72
2100	4923552.39	4376661.02
2101	4923542.91	4376667.50
2102	4923531.61	4376678.62
2103	4923528.79	4376680.28
2104	4923511.11	4376679.20
2105	4923499.70	4376668.28
2106	4923503.61	4376668.66
2107	4923507.37	4376667.96
2108	4923511.95	4376666.59
2109	4923516.11	4376664.54
2110	4923519.33	4376662.64
2111	4923528.70	4376653.42
2112	4923534.46	4376647.46
2113	4923536.86	4376643.27
2114	4923537.51	4376640.30
2115	4923538.03	4376636.12
2116	4923538.01	4376633.02
2117	4923537.84	4376627.37
2118	4923537.96	4376624.27
2119	4923540.10	4376621.70
2120	4923542.91	4376619.25
2121	4923545.73	4376617.76
2095	4923549.77	4376616.79
43.2		
2030	4923331.71	4376893.02
2031	4923313.45	4376948.46
2032	4923298.86	4376951.21
2033	4923292.57	4376952.33
2034	4923291.98	4376952.76
2035	4923284.23	4376954.53
2036	4923271.40	4376939.32
2037	4923275.84	4376938.75
2038	4923279.87	4376936.85



Оказание услуг по разработке и утверждению проекта планировки и проекта межевания
улично-дорожной сети и территории общественного пользования
6 этап «Межевание территории».
Том 6. Книга 4. Часть 1.1.

Номер точки	Координаты, м	
	X	Y
2039	4923283.89	4376933.86
2040	4923286.97	4376930.07
2041	4923296.20	4376920.72
2042	4923298.08	4376918.42
2043	4923299.80	4376913.96
2044	4923300.18	4376909.92
2045	4923301.29	4376893.34
2046	4923301.53	4376888.22
2047	4923300.70	4376884.59
2048	4923300.40	4376879.61
2049	4923301.18	4376874.89
2050	4923301.28	4376869.64
2051	4923301.93	4376864.24
2052	4923302.17	4376860.20
2053	4923301.73	4376854.41
2054	4923301.57	4376849.56
2055	4923301.27	4376844.85
2056	4923301.92	4376840.81
2057	4923303.11	4376837.43
2058	4923304.03	4376834.06
2059	4923304.55	4376830.28
2060	4923303.87	4376828.54
2061	4923301.69	4376825.32
2062	4923299.66	4376823.85
2063	4923299.24	4376821.56
2064	4923299.36	4376817.79
2065	4923300.55	4376814.41
2066	4923301.74	4376811.58
2067	4923302.67	4376809.01
2068	4923302.65	4376806.05
2069	4923302.64	4376803.22
2070	4923303.02	4376799.18
2071	4923304.75	4376796.61
2072	4923306.76	4376794.04
2073	4923307.54	4376790.26



Оказание услуг по разработке и утверждению проекта планировки и проекта межевания
улично-дорожной сети и территории общественного пользования
6 этап «Межевание территории».
Том 6. Книга 4. Часть 1.1.

Номер точки	Координаты, м	
	X	Y
2074	4923306.18	4376787.17
2075	4923302.92	4376784.09
2076	4923300.48	4376781.28
2077	4923301.14	4376777.77
2078	4923303.54	4376773.99
2079	4923305.26	4376769.80
2080	4923307.13	4376766.02
2081	4923327.33	4376768.58
2082	4923325.70	4376773.59
2083	4923323.77	4376777.49
2084	4923328.42	4376788.05
2085	4923325.40	4376802.67
2086	4923322.65	4376806.19
2087	4923322.69	4376812.45
2088	4923320.76	4376817.81
2089	4923325.07	4376827.85
2090	4923323.67	4376838.07
2091	4923322.70	4376841.63
2092	4923323.99	4376853.26
2093	4923329.54	4376864.35
2094	4923334.50	4376872.75
2030	4923331.71	4376893.02
44		
2700	4931702.67	4378635.73
2701	4931616.65	4378623.60
2702	4931617.05	4378620.13
2703	4931617.31	4378620.19
2704	4931618.29	4378615.16
2705	4931620.86	4378615.80
2706	4931622.81	4378605.93
2707	4931625.28	4378606.48
2708	4931635.83	4378554.14
2709	4931653.33	4378559.19
2710	4931695.30	4378571.61
2711	4931703.65	4378567.24



Оказание услуг по разработке и утверждению проекта планировки и проекта межевания
улично-дорожной сети и территории общественного пользования
6 этап «Межевание территории».
Том 6. Книга 4. Часть 1.1.

Номер точки	Координаты, м	
	X	Y
2712	4931715.65	4378560.96
2713	4931721.36	4378557.97
2714	4931723.14	4378550.73
2715	4931731.67	4378552.45
2716	4931731.05	4378555.54
2717	4931729.78	4378560.89
2718	4931722.52	4378591.42
2719	4931716.44	4378592.47
2720	4931714.81	4378592.07
2721	4931676.41	4378583.26
2722	4931674.18	4378595.22
2723	4931680.74	4378596.75
2724	4931680.99	4378595.76
2725	4931692.24	4378598.41
2726	4931710.38	4378603.05
2727	4931710.02	4378604.58
2728	4931711.76	4378604.99
2729	4931708.73	4378616.18
2730	4931709.52	4378616.37
2731	4931709.01	4378618.55
2732	4931707.57	4378618.21
2733	4931706.55	4378622.55
2734	4931706.01	4378624.27
2735	4931704.98	4378628.60
2736	4931706.36	4378628.91
2737	4931705.84	4378631.20
2738	4931704.44	4378630.88
2739	4931703.41	4378635.20
2740	4931702.82	4378635.06
2700	4931702.67	4378635.73
За исключением:		
2685	4931646.58	4378578.30
2686	4931638.75	4378576.49
2687	4931636.72	4378576.02
2688	4931637.43	4378572.53



Оказание услуг по разработке и утверждению проекта планировки и проекта межевания
улично-дорожной сети и территории общественного пользования
6 этап «Межевание территории».
Том 6. Книга 4. Часть 1.1.

Номер точки	Координаты, м	
	X	Y
2689	4931639.03	4378564.67
2690	4931639.16	4378563.98
2691	4931649.23	4378566.26
2692	4931649.07	4378566.95
2693	4931648.41	4378569.83
2694	4931647.42	4378574.43
2685	4931646.58	4378578.30
2695	4931637.25	4378621.21
2696	4931627.82	4378619.26
2697	4931631.41	4378601.29
2698	4931636.32	4378602.26
2699	4931640.77	4378603.62
2695	4931637.25	4378621.21



Оказание услуг по разработке и утверждению проекта планировки и проекта межевания
улично-дорожной сети и территории общественного пользования
6 этап «Межевание территории».
Том 6. Книга 4. Часть 1.1.

Номер точки	Координаты, м	
	X	Y
Ленинский район		
45		
2826	4933746.22	4381466.87
2827	4933749.97	4381470.32
2828	4933762.27	4381500.02
2829	4933762.27	4381504.36
2830	4933761.75	4381508.19
2831	4933758.15	4381513.51
2832	4933754.10	4381516.82
2833	4933749.67	4381518.01
2834	4933743.90	4381517.94
2835	4933739.55	4381516.36
2836	4933716.60	4381493.49
2837	4933714.42	4381488.92
2838	4933714.42	4381484.04
2839	4933716.30	4381481.19
2840	4933735.95	4381467.17
2841	4933741.35	4381465.67
2826	4933746.22	4381466.87
46.1		
3102	4933516.12	4381373.18
3103	4933516.79	4381382.45
3104	4933485.79	4381378.48
3105	4933480.26	4381380.38
3106	4933459.89	4381379.58
3107	4933446.56	4381378.72
3108	4933441.23	4381378.36
3109	4933441.23	4381382.95
3110	4933433.30	4381381.37
3111	4933426.85	4381386.74
7902	4933425.81	4381388.34
7901	4933425.80	4381393.27
7900	4933426.29	4381394.81



Оказание услуг по разработке и утверждению проекта планировки и проекта межевания
улично-дорожной сети и территории общественного пользования
6 этап «Межевание территории».
Том 6. Книга 4. Часть 1.1.

Номер точки	Координаты, м	
	X	Y
7899	4933427.09	4381396.63
7898	4933427.51	4381397.03
7903	4933427.54	4381399.10
7904	4933422.50	4381400.14
7905	4933416.80	4381403.69
7906	4933412.49	4381404.14
7907	4933407.58	4381404.89
7908	4933413.78	4381402.75
7909	4933418.35	4381398.32
7910	4933419.77	4381392.40
7911	4933419.34	4381385.58
3112	4933417.14	4381381.29
3113	4933406.79	4381372.87
3114	4933400.09	4381369.39
3115	4933386.46	4381362.61
3116	4933362.47	4381351.17
3117	4933355.99	4381348.21
3118	4933351.01	4381347.40
3119	4933326.39	4381350.39
3120	4933291.30	4381354.14
3121	4933287.32	4381354.47
7919	4933288.07	4381360.47
7920	4933287.17	4381360.58
3122	4933281.99	4381352.07
3123	4933280.89	4381349.76
3124	4933270.60	4381326.93
3125	4933266.25	4381316.80
3126	4933257.03	4381295.43
3127	4933248.13	4381279.63
3128	4933237.45	4381249.90
3129	4933235.83	4381240.52
3130	4933249.89	4381219.71
3131	4933251.40	4381220.73
3132	4933264.83	4381200.86
3133	4933270.54	4381192.73



Оказание услуг по разработке и утверждению проекта планировки и проекта межевания
 улично-дорожной сети и территории общественного пользования
 6 этап «Межевание территории».
 Том 6. Книга 4. Часть 1.1.

Номер точки	Координаты, м	
	X	Y
3134	4933281.70	4381204.16
3135	4933283.94	4381208.29
3136	4933291.17	4381216.11
3137	4933298.16	4381226.35
3138	4933304.48	4933304.48
3139	4933322.90	4381265.03
3140	4933338.02	4381273.23
3141	4933339.42	4381282.13
3142	4933356.55	4381294.83
3143	4933352.27	4381302.55
3144	4933362.85	4381310.73
3145	4933363.30	4381310.14
3146	4933385.42	4381326.70
3147	4933394.79	4381327.98
3148	4933440.69	4381361.20
3149	4933443.75	4381356.98
3150	4933447.07	4381359.38
3151	4933454.99	4381348.44
3152	4933456.18	4381349.35
3153	4933458.74	4381346.01
3154	4933462.22	4381348.36
3155	4933459.67	4381352.13
3156	4933467.41	4381357.72
3157	4933466.40	4381359.75
3158	4933467.11	4381362.34
3159	4933469.64	4381364.01
3160	4933471.69	4381363.46
3161	4933473.47	4381362.07
3162	4933479.39	4381366.09
3163	4933492.40	4381375.23
3164	4933493.35	4381373.96
3165	4933496.98	4381375.71
3166	4933500.45	4381371.08
3167	4933505.22	4381373.41
3168	4933506.31	4381373.05



Оказание услуг по разработке и утверждению проекта планировки и проекта межевания
улично-дорожной сети и территории общественного пользования
6 этап «Межевание территории».
Том 6. Книга 4. Часть 1.1.

Номер точки	Координаты, м	
	X	Y
3102	4933516.12	4381373.18
46.2		
7911	4933419.34	4381385.58
7910	4933419.77	4381392.40
7909	4933418.35	4381398.32
7908	4933413.78	4381402.75
7907	4933407.58	4381404.89
7912	4933377.06	4381408.36
7913	4933353.85	4381410.76
7914	4933352.40	4381400.80
7915	4933361.04	4381399.87
7916	4933356.71	4381362.54
7917	4933348.33	4381363.41
7918	4933347.41	4381353.39
7919	4933288.07	4381360.47
3121	4933287.32	4381354.47
3120	4933291.30	4381354.14
3119	4933326.39	4381350.39
3118	4933351.01	4381347.40
3117	4933355.99	4381348.21
3116	4933362.47	4381351.17
3115	4933386.46	4381362.61
3114	4933400.09	4381369.39
3113	4933406.79	4381372.87
3112	4933417.14	4381381.29
7911	4933419.34	4381385.58
46.3		
3109	4933441.23	4381382.95
7890	4933441.47	4381386.95
7891	4933441.01	4381386.98
7892	4933439.66	4381386.72
7893	4933436.70	4381386.76
7894	4933436.67	4381385.25
7895	4933432.22	4381385.32
7896	4933432.24	4381386.54



Оказание услуг по разработке и утверждению проекта планировки и проекта межевания
 улично-дорожной сети и территории общественного пользования
 6 этап «Межевание территории».
 Том 6. Книга 4. Часть 1.1.

Номер точки	Координаты, м	
	X	Y
7897	4933427.34	4381386.62
7898	4933427.51	4381397.03
7899	4933427.09	4381396.63
7900	4933426.29	4381394.81
7901	4933425.80	4381393.27
7902	4933425.81	4381388.34
3111	4933426.85	4381386.74
3110	4933433.30	4381381.37
3109	4933441.23	4381382.95
47		
2842	4933168.03	4381066.60
2843	4933171.42	4381069.00
2844	4933186.40	4381080.83
2845	4933188.77	4381083.97
2846	4933188.15	4381089.09
2847	4933186.04	4381093.19
2848	4933182.73	4381096.30
2849	4933164.58	4381101.30
2850	4933160.40	4381101.97
2851	4933155.45	4381102.52
2852	4933150.51	4381103.33
2853	4933145.82	4381102.82
2854	4933142.50	4381099.95
2855	4933141.06	4381095.11
2856	4933141.53	4381090.78
2857	4933144.79	4381086.17
2858	4933149.54	4381079.20
2859	4933155.77	4381070.61
2860	4933158.89	4381067.45
2861	4933162.56	4381066.76
2862	4933166.08	4381066.64
2842	4933168.03	4381066.60
48		
2863	4933003.32	4381185.11
2864	4933003.32	4381186.46



Оказание услуг по разработке и утверждению проекта планировки и проекта межевания
улично-дорожной сети и территории общественного пользования
6 этап «Межевание территории».
Том 6. Книга 4. Часть 1.1.

Номер точки	Координаты, м	
	X	Y
2865	4933003.32	4381190.94
2866	4932988.25	4381196.75
2867	4932962.37	4381207.31
2868	4932921.42	4381230.70
2869	4932913.62	4381231.93
2870	4932907.08	4381231.10
2871	4932896.62	4381232.94
2872	4932885.87	4381232.90
2873	4932883.26	4381216.79
2874	4932893.04	4381215.31
2875	4932895.30	4381213.86
2876	4932897.94	4381213.85
2877	4932975.72	4381192.91
2878	4932985.93	4381187.02
2863	4933003.32	4381185.11
49		
2879	4932817.12	4381196.35
2880	4932818.65	4381200.94
2881	4932819.23	4381200.75
2882	4932819.33	4381201.25
2883	4932821.48	4381207.64
2884	4932820.94	4381207.82
2885	4932822.87	4381217.60
2886	4932823.42	4381219.36
2887	4932803.20	4381225.36
2888	4932799.38	4381226.53
2889	4932797.59	4381220.65
2890	4932775.26	4381227.90
2891	4932776.74	4381232.85
2892	4932776.97	4381233.64
2893	4932773.23	4381234.88
2894	4932737.86	4381246.51
2895	4932737.30	4381246.45
2896	4932735.19	4381239.11
2897	4932734.33	4381233.45



Оказание услуг по разработке и утверждению проекта планировки и проекта межевания
улично-дорожной сети и территории общественного пользования
6 этап «Межевание территории».
Том 6. Книга 4. Часть 1.1.

Номер точки	Координаты, м	
	X	Y
2898	4932733.15	4381229.49
2899	4932737.74	4381227.98
2900	4932735.09	4381219.67
2901	4932753.82	4381213.70
2902	4932794.24	4381201.15
2903	4932813.61	4381195.13
2904	4932814.32	4381197.29
2879	4932817.12	4381196.35
50		
2788	4932782.99	4381152.76
2789	4932786.44	4381153.59
2790	4932788.65	4381154.36
2791	4932790.36	4381155.13
2792	4932792.66	4381156.62
2793	4932795.08	4381159.34
2794	4932796.51	4381161.69
2795	4932798.85	4381169.86
2796	4932785.26	4381173.76
2797	4932768.16	4381178.77
2798	4932767.43	4381176.30
2799	4932766.32	4381171.15
2800	4932766.11	4381167.80
2801	4932766.38	4381164.90
2802	4932767.49	4381161.46
2803	4932768.42	4381159.84
2804	4932772.37	4381155.41
2805	4932775.73	4381153.92
2806	4932779.42	4381153.05
2788	4932782.99	4381152.76
51		
2905	4932668.54	4381237.76
2906	4932672.89	4381250.35
2907	4932670.86	4381253.80
2908	4932659.61	4381257.10
2909	4932656.48	4381253.98



Оказание услуг по разработке и утверждению проекта планировки и проекта межевания
улично-дорожной сети и территории общественного пользования
6 этап «Межевание территории».
Том 6. Книга 4. Часть 1.1.

Номер точки	Координаты, м	
	X	Y
2910	4932654.94	4381250.40
2911	4932652.94	4381242.26
2905	4932668.54	4381237.76
52		
2912	4932540.90	4381270.75
2913	4932541.50	4381273.83
2914	4932537.52	4381280.35
2915	4932529.12	4381282.98
2916	4932523.72	4381284.56
2917	4932520.50	4381283.35
2918	4932516.82	4381281.48
2919	4932515.70	4381278.25
2912	4932540.90	4381270.75
53		
2920	4932544.98	4381699.27
2921	4932546.16	4381703.70
2922	4932546.08	4381709.59
2923	4932538.91	4381727.08
2924	4932529.74	4381738.93
2925	4932525.14	4381743.35
2926	4932520.87	4381744.41
2927	4932521.98	4381732.62
2928	4932523.61	4381722.05
2929	4932524.40	4381718.13
2930	4932526.69	4381698.26
2931	4932528.67	4381682.80
2932	4932530.40	4381682.03
2933	4932534.37	4381685.33
2934	4932537.67	4381689.68
2935	4932542.32	4381698.87
2920	4932544.98	4381699.27
54		
2936	4932348.82	4381597.17
2937	4932342.69	4381627.94
2938	4932314.56	4381622.71



Оказание услуг по разработке и утверждению проекта планировки и проекта межевания
улично-дорожной сети и территории общественного пользования
6 этап «Межевание территории».
Том 6. Книга 4. Часть 1.1.

Номер точки	Координаты, м	
	X	Y
2939	4932310.43	4381621.58
2940	4932308.26	4381619.18
2941	4932306.84	4381616.33
2942	4932306.46	4381613.63
2943	4932307.21	4381611.08
2944	4932308.52	4381609.19
2945	4932312.01	4381607.11
2946	4932344.41	4381596.91
2936	4932348.82	4381597.17
55		
2996	4932510.78	4380346.63
2997	4932541.56	4380388.66
2998	4932548.94	4380396.43
2999	4932541.35	4380398.57
3000	4932534.10	4380399.65
3001	4932492.32	4380410.37
3002	4932482.15	4380403.28
3003	4932475.86	4380399.12
3004	4932473.19	4380398.38
3005	4932453.59	4380406.59
3006	4932457.41	4380415.71
3007	4932426.36	4380430.84
3008	4932423.59	4380425.15
3009	4932414.22	4380405.92
3010	4932321.96	4380452.43
3011	4932220.03	4380502.11
3012	4932130.19	4380547.68
3013	4932109.07	4380561.75
3014	4932098.85	4380583.41
3015	4932114.54	4380591.99
3016	4932125.46	4380616.83
3017	4932122.99	4380618.77
3018	4932126.23	4380625.23
3019	4932125.37	4380625.73
3020	4932121.93	4380627.77



Оказание услуг по разработке и утверждению проекта планировки и проекта межевания
улично-дорожной сети и территории общественного пользования
6 этап «Межевание территории».
Том 6. Книга 4. Часть 1.1.

Номер точки	Координаты, м	
	X	Y
3021	4932119.54	4380629.18
3022	4932122.21	4380636.19
3023	4932118.05	4380638.83
3024	4932124.48	4380651.09
3025	4932117.32	4380654.18
3026	4932096.92	4380603.29
3027	4932095.20	4380594.82
3028	4932095.80	4380580.73
3029	4932097.15	4380573.87
3030	4932102.86	4380561.39
3031	4932106.51	4380555.99
3032	4932102.28	4380552.96
3033	4932105.02	4380550.12
3034	4932114.17	4380543.15
3035	4932137.57	4380529.91
3036	4932175.60	4380511.35
3037	4932274.81	4380462.23
3038	4932308.06	4380445.16
3039	4932326.78	4380435.60
3040	4932329.42	4380438.88
3041	4932426.45	4380380.08
3042	4932431.20	4380372.15
3043	4932441.84	4380366.36
3044	4932449.73	4380362.16
3045	4932453.00	4380367.87
3046	4932454.88	4380368.75
3047	4932475.95	4380361.88
3048	4932490.49	4380356.07
3049	4932495.17	4380353.48
3050	4932498.97	4380350.65
3051	4932499.95	4380349.74
3052	4932503.78	4380350.40
2996	4932510.78	4380346.63
56		
2947	4932218.08	4380614.41



Оказание услуг по разработке и утверждению проекта планировки и проекта межевания
улично-дорожной сети и территории общественного пользования
6 этап «Межевание территории».
Том 6. Книга 4. Часть 1.1.

Номер точки	Координаты, м	
	X	Y
2948	4932228.01	4380631.71
2949	4932233.11	4380644.68
2950	4932244.33	4380674.28
2951	4932249.11	4380692.24
2952	4932163.72	4380723.82
2953	4932155.76	4380701.25
2954	4932135.31	4380655.71
2955	4932134.76	4380653.63
2956	4932137.61	4380652.29
2947	4932218.08	4380614.41
57		
2985	4931914.76	4380693.24
2986	4931915.71	4380694.68
2987	4931922.42	4380704.80
2988	4931921.66	4380705.31
2989	4931925.90	4380711.16
2990	4931899.99	4380728.52
2991	4931897.69	4380725.09
2992	4931893.27	4380728.06
2993	4931895.57	4380731.49
2994	4931866.76	4380750.47
2995	4931855.29	4380732.41
2985	4931914.76	4380693.24
58		
4021	4931772.82	4380779.13
4022	4931775.51	4380782.85
4023	4931769.91	4380808.80
4024	4931750.29	4380803.83
4025	4931748.42	4380802.48
4026	4931747.67	4380800.76
4027	4931747.59	4380798.58
4028	4931748.35	4380796.14
4029	4931751.34	4380793.63
4021	4931772.82	4380779.13
59		



Оказание услуг по разработке и утверждению проекта планировки и проекта межевания
улично-дорожной сети и территории общественного пользования
6 этап «Межевание территории».
Том 6. Книга 4. Часть 1.1.

Номер точки	Координаты, м	
	X	Y
2957	4930828.21	4380783.58
2958	4930874.12	4380814.86
2959	4930875.70	4380816.80
2960	4930877.12	4380821.38
2961	4930877.04	4380827.23
2962	4930875.85	4380830.08
2963	4930873.90	4380832.63
2964	4930868.87	4380836.60
2965	4930864.30	4380837.58
2966	4930829.69	4380835.97
2967	4930813.13	4380836.62
2968	4930811.50	4380813.88
2969	4930812.10	4380809.68
2970	4930812.85	4380806.46
2957	4930828.21	4380783.58
60.1		
3057	4930025.16	4380675.74
3058	4930024.79	4380677.72
3059	4930015.42	4380676.64
3060	4929990.53	4380667.55
3061	4929932.78	4380646.19
3062	4929842.63	4380611.84
3063	4929839.78	4380603.93
3064	4929853.36	4380589.04
3065	4929861.17	4380582.91
3066	4929906.70	4380587.85
3067	4929912.62	4380589.03
3068	4929909.05	4380591.31
3069	4929907.36	4380626.49
3070	4929923.98	4380629.58
3071	4929920.85	4380633.67
3072	4929935.83	4380639.65
3073	4929934.80	4380641.54
3074	4929937.35	4380642.74
3057	4930025.16	4380675.74



Оказание услуг по разработке и утверждению проекта планировки и проекта межевания
улично-дорожной сети и территории общественного пользования
6 этап «Межевание территории».
Том 6. Книга 4. Часть 1.1.

Номер точки	Координаты, м	
	X	Y
60.2		
3067	4929912.62	4380589.03
7942	4929922.10	4380589.03
7943	4929921.65	4380596.07
7944	4929921.31	4380596.04
7945	4929920.92	4380600.23
7946	4929912.66	4380599.73
7947	4929911.53	4380618.06
7948	4929925.96	4380618.95
7949	4929925.94	4380619.26
7950	4929931.25	4380620.08
3070	4929923.98	4380629.58
3069	4929907.36	4380626.49
3068	4929909.05	4380591.31
3067	4929912.62	4380589.03
61		
2971	4929112.25	4381050.94
2972	4929117.05	4381053.12
2973	4929119.23	4381056.79
2974	4929130.10	4381115.29
2975	4929130.03	4381117.24
2976	4929127.92	4381121.44
2977	4929125.38	4381123.01
2978	4929121.55	4381123.54
2979	4929119.45	4381123.01
2980	4929115.93	4381120.01
2981	4929114.95	4381117.69
2982	4929104.38	4381059.42
2983	4929104.30	4381056.64
2984	4929106.93	4381052.67
2971	4929112.25	4381050.94
62		
2741	4928747.74	4381801.31
2742	4928749.05	4381803.22
2743	4928748.79	4381808.06



Оказание услуг по разработке и утверждению проекта планировки и проекта межевания
 улично-дорожной сети и территории общественного пользования
 6 этап «Межевание территории».
 Том 6. Книга 4. Часть 1.1.

Номер точки	Координаты, м	
	X	Y
2744	4928747.95	4381813.31
2745	4928746.60	4381824.48
2746	4928774.97	4381901.52
2747	4928777.85	4381909.49
2748	4928797.45	4381925.85
2749	4928819.61	4381985.30
2750	4928843.23	4381996.01
2751	4928836.66	4382010.19
2752	4928834.98	4382009.28
2753	4928817.82	4382001.45
2754	4928788.62	4382060.22
2755	4928762.50	4382115.28
7940	4928761.62	4382117.13
7941	4928759.06	4382116.38
2756	4928723.76	4382101.46
2757	4928723.79	4382098.15
2758	4928722.97	4382094.96
2759	4928720.77	4382092.83
2760	4928720.59	4382090.22
2761	4928727.41	4382077.94
2762	4928759.99	4382009.74
2763	4928762.43	4382000.04
2764	4928762.64	4381992.22
2765	4928759.33	4381972.84
2766	4928734.73	4381872.97
2767	4928729.88	4381866.16
2768	4928718.60	4381856.22
2769	4928696.58	4381843.22
2770	4928686.91	4381838.93
2771	4928662.90	4381829.64
2772	4928658.45	4381828.93
7937	4928644.68	4381824.28
7938	4928637.71	4381822.99
7939	4928627.97	4381820.59
2773	4928658.11	4381828.01



Оказание услуг по разработке и утверждению проекта планировки и проекта межевания
улично-дорожной сети и территории общественного пользования
6 этап «Межевание территории».
Том 6. Книга 4. Часть 1.1.

Номер точки	Координаты, м	
	X	Y
2774	4928617.12	4381818.54
2775	4928605.66	4381801.46
2776	4928612.26	4381801.76
2777	4928624.97	4381803.53
2778	4928636.03	4381806.34
2779	4928663.07	4381814.36
2780	4928687.14	4381821.41
2781	4928701.45	4381824.11
2782	4928717.18	4381822.20
2783	4928729.81	4381817.44
2784	4928736.53	4381812.41
2785	4928740.51	4381808.66
2786	4928744.49	4381804.91
2787	4928746.69	4381802.03
2741	4928747.74	4381801.31
63		
3075	4928273.28	4381365.00
3076	4928274.65	4381366.05
3077	4928278.82	4381375.22
3078	4928259.44	4381383.12
3079	4928258.30	4381383.56
3080	4928243.60	4381389.40
3081	4928242.31	4381389.93
3082	4928230.97	4381394.56
3083	4928221.24	4381398.67
3083	4928221.24	4381398.67
3084	4928190.48	4381412.28
3085	4928187.93	4381412.58
3086	4928184.41	4381416.32
3087	4928181.11	4381418.05
3088	4928179.16	4381414.60
3089	4928168.81	4381390.45
3090	4928169.26	4381388.20
3091	4928169.98	4381388.30
3092	4928179.38	4381384.63



Оказание услуг по разработке и утверждению проекта планировки и проекта межевания
улично-дорожной сети и территории общественного пользования
6 этап «Межевание территории».
Том 6. Книга 4. Часть 1.1.

Номер точки	Координаты, м	
	X	Y
3093	4928185.71	4381379.71
3094	4928197.08	4381370.88
3095	4928200.22	4381378.68
3096	4928202.40	4381379.13
3097	4928205.79	4381380.91
3098	4928207.86	4381386.97
3099	4928244.05	4381373.45
3100	4928259.93	4381365.60
3101	4928267.24	4381364.75
3075	4928273.28	4381365.00
64		
3053	4933523.74	4380070.90
3054	4933528.18	4380077.37
3055	4933522.47	4380081.50
3056	4933517.92	4380075.12
3053	4933523.74	4380070.90
65.1		
3237	4933478.63	4379813.02
3238	4933482.88	4379825.12
3239	4933482.82	4379828.70
3240	4933480.44	4379831.21
3241	4933413.10	4379853.71
3242	4933400.15	4379843.12
3243	4933403.37	4379837.50
3244	4933423.53	4379831.09
3245	4933423.53	4379831.08
3245	4933423.53	4379831.08
3246	4933462.04	4379818.84
3247	4933461.85	4379818.34
3237	4933478.63	4379813.02
65.2		
3248	4933283.42	4379749.70
3249	4933321.09	4379746.23
3250	4933393.74	4379765.71
3251	4933366.51	4379813.93



Оказание услуг по разработке и утверждению проекта планировки и проекта межевания
улично-дорожной сети и территории общественного пользования
6 этап «Межевание территории».
Том 6. Книга 4. Часть 1.1.

Номер точки	Координаты, м	
	X	Y
3252	4933276.74	4379763.13
3248	4933283.42	4379749.70
66.1		
3183	4933078.92	4381003.41
3184	4933079.07	4381006.32
3185	4933078.20	4381008.49
3186	4933063.12	4381028.77
3187	4933061.54	4381029.56
3188	4933017.27	4381038.44
3189	4933017.46	4381036.56
3190	4933018.78	4381023.27
3191	4933034.89	4381019.94
3192	4933035.55	4381006.52
3193	4932968.33	4381001.69
3194	4932968.01	4381006.73
3195	4932951.91	4381004.94
3196	4932908.41	4381038.35
3197	4932901.31	4381040.56
3198	4932889.70	4381038.57
3199	4932870.28	4381043.59
3200	4932852.95	4381049.14
3201	4932840.05	4381052.59
3202	4932835.25	4381052.29
3203	4932831.50	4381050.84
3204	4932829.32	4381049.32
3205	4932818.61	4381020.16
3206	4932823.74	4381017.87
3207	4932802.43	4380967.09
3208	4932809.90	4380956.78
3209	4932840.82	4380940.10
3210	4932841.87	4380941.36
3211	4932842.77	4380943.14
3212	4932874.27	4380927.40
3213	4932946.57	4380953.30
3214	4933076.15	4381001.37



Оказание услуг по разработке и утверждению проекта планировки и проекта межевания
улично-дорожной сети и территории общественного пользования
6 этап «Межевание территории».
Том 6. Книга 4. Часть 1.1.

Номер точки	Координаты, м	
	X	Y
3183	4933078.92	4381003.41
66.2		
3215	4932857.38	4380914.07
3216	4932859.48	4380918.57
3217	4932858.43	4380922.17
3218	4932826.48	4380938.82
3219	4932820.78	4380938.22
3220	4932818.68	4380932.67
3221	4932823.48	4380920.07
3222	4932828.06	4380914.70
3223	4932833.23	4380911.21
3224	4932840.88	4380909.42
3225	4932847.03	4380910.47
3215	4932857.38	4380914.07
67.1		
3169	4933136.06	4381129.83
3170	4933139.64	4381147.60
3171	4933139.10	4381157.72
3172	4933131.86	4381157.14
3173	4933123.87	4381154.17
3174	4933117.83	4381149.07
3175	4933115.86	4381142.92
3176	4933117.98	4381134.61
3177	4933118.81	4381133.26
3169	4933136.06	4381129.83
67.2		
3178	4933094.68	4381137.99
3179	4933097.31	4381152.11
3180	4933066.83	4381163.58
3181	4933058.14	4381142.46
3182	4933084.54	4381138.26
3178	4933094.68	4381137.99
68.1		
3226	4933101.15	4381481.49
3227	4933101.26	4381483.96



Оказание услуг по разработке и утверждению проекта планировки и проекта межевания
улично-дорожной сети и территории общественного пользования
6 этап «Межевание территории».
Том 6. Книга 4. Часть 1.1.

Номер точки	Координаты, м	
	X	Y
3228	4933100.90	4381485.16
3229	4933029.63	4381496.56
3230	4932932.66	4381509.13
3231	4932928.99	4381507.01
3232	4932928.02	4381502.08
3233	4932930.34	4381498.58
3234	4932982.86	4381492.94
3235	4932989.54	4381492.47
3236	4933028.24	4381488.93
3226	4933101.15	4381481.49
68.2		
3253	4932913.46	4381501.12
3254	4932915.52	4381501.31
3255	4932917.57	4381502.61
3256	4932918.58	4381504.20
3257	4932918.98	4381506.23
3258	4932918.95	4381507.04
3259	4932918.66	4381508.61
3260	4932917.62	4381510.72
3261	4932915.50	4381512.37
3262	4932913.70	4381512.82
3263	4932846.22	4381521.22
3264	4932836.01	4381522.14
3265	4932834.34	4381507.93
3266	4932843.57	4381507.28
3267	4932844.73	4381513.39
3268	4932880.14	4381509.21
3269	4932880.97	4381506.06
3270	4932882.35	4381504.55
3271	4932904.12	4381502.09
3253	4932913.46	4381501.12
69		
3276	4932429.34	4381663.54
3277	4932428.03	4381670.78
3278	4932424.50	4381670.10



Оказание услуг по разработке и утверждению проекта планировки и проекта межевания
улично-дорожной сети и территории общественного пользования
6 этап «Межевание территории».
Том 6. Книга 4. Часть 1.1.

Номер точки	Координаты, м	
	X	Y
3279	4932421.58	4381671.60
3280	4932420.17	4381678.78
3281	4932411.08	4381727.54
3282	4932353.76	4381716.17
3283	4932357.76	4381696.07
3284	4932364.23	4381667.78
3285	4932365.03	4381661.93
3286	4932365.88	4381657.19
3287	4932367.72	4381650.91
3288	4932418.54	4381660.57
3276	4932429.34	4381663.54
За исключением:		
3289	4932410.90	4381665.71
3290	4932399.94	4381719.65
3291	4932389.99	4381717.72
3292	4932389.48	4381720.36
3293	4932379.68	4381718.45
3294	4932380.19	4381715.81
3295	4932369.67	4381713.76
3296	4932380.57	4381659.81
3297	4932383.71	4381660.42
3298	4932384.56	4381656.38
3299	4932407.07	4381660.80
3300	4932406.23	4381664.78
3289	4932410.90	4381665.71
70		
3301	4929104.98	4381025.82
3302	4929105.73	4381027.02
3303	4929104.45	4381038.27
3304	4929103.63	4381039.92
3305	4929095.23	4381044.79
3306	4929089.68	4381050.87
3307	4929087.65	4381057.02
3308	4929087.50	4381063.17
3309	4929089.30	4381071.79



Оказание услуг по разработке и утверждению проекта планировки и проекта межевания
улично-дорожной сети и территории общественного пользования
6 этап «Межевание территории».
Том 6. Книга 4. Часть 1.1.

Номер точки	Координаты, м	
	X	Y
3310	4929094.48	4381098.34
3311	4929098.08	4381116.42
3312	4929098.53	4381119.94
3313	4929098.30	4381122.19
3314	4929096.50	4381126.61
3315	4929093.50	4381130.21
3316	4929091.25	4381131.86
3317	4929087.73	4381133.51
3318	4929080.32	4381135.48
3319	4929067.70	4381096.47
3320	4929068.38	4381093.32
3321	4929072.28	4381043.22
3322	4929073.33	4381039.84
3323	4929074.90	4381037.44
3324	4929077.60	4381034.30
3325	4929083.83	4381029.72
3326	4929103.82	4381025.38
3301	4929104.98	4381025.82
За исключением:		
3272	4929081.68	4381085.28
3273	4929083.28	4381092.71
3274	4929075.83	4381094.31
3275	4929074.24	4381086.87
3272	4929081.68	4381085.28
71		
3331	4929051.82	4381194.49
3332	4929055.22	4381205.66
3333	4929059.89	4381222.93
3334	4929048.80	4381226.06
3335	4929052.36	4381238.55
3336	4929054.88	4381246.61
3337	4929055.18	4381248.93
3338	4929054.88	4381251.26
3339	4929054.13	4381253.66
3340	4929053.00	4381255.16



Оказание услуг по разработке и утверждению проекта планировки и проекта межевания
улично-дорожной сети и территории общественного пользования
6 этап «Межевание территории».
Том 6. Книга 4. Часть 1.1.

Номер точки	Координаты, м	
	X	Y
3341	4929051.28	4381256.43
3342	4929043.11	4381258.83
3343	4929037.18	4381260.26
3344	4929035.38	4381260.26
3345	4929032.01	4381258.64
3346	4929029.31	4381256.13
3347	4929013.61	4381210.04
3348	4929012.43	4381206.56
3349	4929011.98	4381203.93
3350	4929011.99	4381203.46
3351	4929016.51	4381203.53
3331	4929051.82	4381194.49
За исключением:		
3327	4929046.94	4381218.71
3328	4929048.19	4381228.22
3329	4929038.67	4381229.46
3330	4929037.42	4381219.95
3327	4929046.94	4381218.71
72.1		
3352	4933891.88	4381358.35
3353	4933887.12	4381377.25
3354	4933884.54	4381393.67
3355	4933887.58	4381412.85
3356	4933894.75	4381432.40
3357	4933904.76	4381442.12
3358	4933908.85	4381448.37
3359	4933917.01	4381464.62
3360	4933929.04	4381475.29
3361	4933931.19	4381476.93
3362	4933934.08	4381482.92
3363	4933934.51	4381483.80
3364	4933932.21	4381484.04
3365	4933928.25	4381483.76
3366	4933915.74	4381476.82
3367	4933915.34	4381474.60



Оказание услуг по разработке и утверждению проекта планировки и проекта межевания
улично-дорожной сети и территории общественного пользования
6 этап «Межевание территории».
Том 6. Книга 4. Часть 1.1.

Номер точки	Координаты, м	
	X	Y
3368	4933907.59	4381475.53
3369	4933906.71	4381468.53
3370	4933904.35	4381466.45
3371	4933900.20	4381465.23
3372	4933900.78	4381470.15
3373	4933875.37	4381472.57
3374	4933864.94	4381475.19
3375	4933854.82	4381476.53
3376	4933852.34	4381474.59
3377	4933852.05	4381471.12
3378	4933828.34	4381473.32
3379	4933823.08	4381473.60
3380	4933815.74	4381474.29
3381	4933815.90	4381475.33
3382	4933814.39	4381475.49
3383	4933814.17	4381473.32
3384	4933815.07	4381469.19
3385	4933809.74	4381466.50
3386	4933809.30	4381460.34
3387	4933779.05	4381448.59
3388	4933781.67	4381441.49
3389	4933784.76	4381441.09
3390	4933785.18	4381440.12
3391	4933785.68	4381439.64
3392	4933787.90	4381439.89
3393	4933788.30	4381435.80
3394	4933786.64	4381435.64
3395	4933779.55	4381435.12
3396	4933777.06	4381434.82
3397	4933774.47	4381439.73
3398	4933774.85	4381439.91
3399	4933772.81	4381444.79
3400	4933765.80	4381443.47
3401	4933762.42	4381437.17
3402	4933758.46	4381426.95



Оказание услуг по разработке и утверждению проекта планировки и проекта межевания
улично-дорожной сети и территории общественного пользования
6 этап «Межевание территории».
Том 6. Книга 4. Часть 1.1.

Номер точки	Координаты, м	
	X	Y
3403	4933754.77	4381399.37
3404	4933754.32	4381376.87
3405	4933748.47	4381358.05
3406	4933743.97	4381347.18
3407	4933735.58	4381332.55
3408	4933733.22	4381329.71
3409	4933721.40	4381318.00
3410	4933718.92	4381316.28
3411	4933703.48	4381309.53
3412	4933690.80	4381305.70
3413	4933672.91	4381304.42
3414	4933673.10	4381299.70
3415	4933669.43	4381295.65
3416	4933669.86	4381280.66
3417	4933670.78	4381264.61
3418	4933670.78	4381250.06
3419	4933672.43	4381247.21
3420	4933676.33	4381245.26
3421	4933677.28	4381232.96
3422	4933680.46	4381231.80
3423	4933682.76	4381230.68
3424	4933684.45	4381229.00
3425	4933685.75	4381226.75
3426	4933685.83	4381226.18
3427	4933686.29	4381222.49
3428	4933688.80	4381205.76
3429	4933745.05	4381228.22
3430	4933749.15	4381224.06
3431	4933753.85	4381226.08
3432	4933754.13	4381231.47
3433	4933757.92	4381233.22
3434	4933755.24	4381239.44
3435	4933755.74	4381242.06
3436	4933752.84	4381248.17
3437	4933746.72	4381261.09



Оказание услуг по разработке и утверждению проекта планировки и проекта межевания
улично-дорожной сети и территории общественного пользования
6 этап «Межевание территории».
Том 6. Книга 4. Часть 1.1.

Номер точки	Координаты, м	
	X	Y
3438	4933757.89	4381266.54
3439	4933762.76	4381271.12
3440	4933761.07	4381274.14
3441	4933766.68	4381276.87
3442	4933768.01	4381273.39
3443	4933774.11	4381274.72
3444	4933785.33	4381280.19
3445	4933793.40	4381284.13
3446	4933790.28	4381289.95
3447	4933799.16	4381296.51
3448	4933831.05	4381330.07
3449	4933839.45	4381322.15
3450	4933863.82	4381348.15
3451	4933866.22	4381348.18
3452	4933868.77	4381356.55
3453	4933871.77	4381355.57
3454	4933877.96	4381353.69
3455	4933884.02	4381356.50
3352	4933891.88	4381358.35
За исключением:		
3456	4933856.21	4381418.57
3457	4933859.53	4381435.14
3458	4933860.82	4381434.24
3459	4933866.29	4381442.12
3460	4933866.37	4381443.27
3461	4933854.49	4381453.98
3462	4933844.14	4381451.53
3463	4933844.86	4381445.73
3464	4933833.37	4381444.29
3465	4933823.76	4381439.31
3466	4933826.54	4381433.94
3467	4933844.17	4381421.20
3468	4933849.42	4381419.40
3456	4933856.21	4381418.57
72.2		



Оказание услуг по разработке и утверждению проекта планировки и проекта межевания
улично-дорожной сети и территории общественного пользования
6 этап «Межевание территории».
Том 6. Книга 4. Часть 1.1.

Номер точки	Координаты, м	
	X	Y
3469	4933660.87	4381251.74
3470	4933658.20	4381310.48
3471	4933628.60	4381309.14
3472	4933522.41	4381304.46
3473	4933510.20	4381303.76
3474	4933484.63	4381285.04
3475	4933482.62	4381282.20
3476	4933461.15	4381266.60
3477	4933423.07	4381232.56
3478	4933363.52	4381195.76
3479	4933358.16	4381191.64
3480	4933362.30	4381185.80
3481	4933390.98	4381145.33
3482	4933404.84	4381155.94
3483	4933412.48	4381163.08
3484	4933389.07	4381193.69
3485	4933461.69	4381247.98
3486	4933469.35	4381253.69
3487	4933495.86	4381215.94
3488	4933503.97	4381221.53
3489	4933504.48	4381220.84
3490	4933526.94	4381237.16
3491	4933527.30	4381238.44
3492	4933527.01	4381259.14
3493	4933584.27	4381261.71
3494	4933591.79	4381262.07
3495	4933592.73	4381242.38
3496	4933635.30	4381244.85
3497	4933639.92	4381244.94
3498	4933639.82	4381250.77
3469	4933660.87	4381251.74
73		
7921	4932702.06	4381141.27
7922	4932710.58	4381171.20
7923	4932688.01	4381177.47



Оказание услуг по разработке и утверждению проекта планировки и проекта межевания
улично-дорожной сети и территории общественного пользования
6 этап «Межевание территории».
Том 6. Книга 4. Часть 1.1.

Номер точки	Координаты, м	
	X	Y
7924	4932680.15	4381148.15
7925	4932681.53	4381145.54
7926	4932690.15	4381143.29
7927	4932696.24	4381142.93
7921	4932702.06	4381141.27
За исключением:		
3053	4933523.74	4380070.90
3054	4933528.18	4380077.37
3055	4933522.47	4380081.50
3056	4933517.92	4380075.12
3053	4933523.74	4380070.90
74.1		
3516	4932176.72	4380489.82
3517	4932180.62	4380496.47
3518	4932170.27	4380500.92
3519	4932110.80	4380532.27
3520	4932060.18	4380568.79
3521	4932051.70	4380574.42
3522	4932049.38	4380575.62
3523	4932046.75	4380575.39
3524	4932042.93	4380574.12
3525	4932041.31	4380571.10
3526	4932044.10	4380569.54
3527	4932058.35	4380561.96
3528	4932056.32	4380557.64
3529	4932066.95	4380549.79
3530	4932059.30	4380539.43
3531	4932046.34	4380512.61
3532	4932042.88	4380494.09
3533	4932158.38	4380482.10
3534	4932161.34	4380482.33
3535	4932167.55	4380483.62
3516	4932176.72	4380489.82
За исключением:		
3536	4932102.96	4380499.32



Оказание услуг по разработке и утверждению проекта планировки и проекта межевания
улично-дорожной сети и территории общественного пользования
6 этап «Межевание территории».
Том 6. Книга 4. Часть 1.1.

Номер точки	Координаты, м	
	X	Y
3537	4932102.95	4380501.39
3538	4932102.94	4380505.10
3539	4932106.21	4380511.23
3540	4932107.12	4380512.93
3541	4932108.07	4380514.70
3542	4932108.25	4380515.06
3543	4932088.02	4380524.56
3544	4932087.73	4380524.07
3545	4932086.77	4380522.50
3546	4932084.39	4380518.60
3547	4932081.26	4380513.46
3548	4932075.03	4380503.24
3549	4932082.27	4380499.50
3550	4932091.00	4380499.42
3551	4932097.14	4380499.38
3552	4932099.32	4380499.35
3553	4932101.67	4380499.34
3536	4932102.96	4380499.32
74.2		
3499	4932005.59	4380585.41
3500	4932006.64	4380587.49
3501	4932006.68	4380587.57
3502	4932006.15	4380587.85
3503	4932012.19	4380600.13
3504	4932013.15	4380602.09
3505	4932012.55	4380603.82
3506	4931999.39	4380613.64
3507	4931994.33	4380617.09
3508	4931992.00	4380617.99
3509	4931989.53	4380617.92
3510	4931983.00	4380614.32
3511	4931985.11	4380609.29
3512	4931986.68	4380600.89
3513	4931989.02	4380593.72
3514	4931991.27	4380590.07



Оказание услуг по разработке и утверждению проекта планировки и проекта межевания
улично-дорожной сети и территории общественного пользования
6 этап «Межевание территории».
Том 6. Книга 4. Часть 1.1.

Номер точки	Координаты, м	
	X	Y
3515	4931992.58	4380592.71
3499	4932005.59	4380585.41
75.1		
3554	4930549.34	4381707.90
3555	4930597.40	4381740.86
3556	4930621.53	4381758.12
3557	4930615.68	4381768.07
3558	4930612.42	4381777.85
3559	4930605.61	4381786.74
3560	4930582.16	4381778.15
3561	4930575.35	4381791.49
3562	4930545.26	4381779.00
3563	4930451.06	4381773.71
3564	4930408.12	4381782.30
3565	4930223.87	4381828.12
3566	4930204.44	4381842.63
3567	4930182.88	4381872.84
3568	4930174.07	4381891.95
3569	4930170.13	4381930.22
3570	4930153.84	4381962.23
3571	4930151.81	4381995.98
3572	4930137.96	4381998.06
3573	4930136.39	4381947.81
3574	4930130.92	4381922.16
3575	4930119.05	4381871.23
3576	4930116.29	4381871.84
3577	4930112.24	4381824.44
3578	4930138.86	4381815.06
3579	4930157.37	4381814.35
3580	4930241.60	4381765.11
3581	4930277.13	4381755.04
3582	4930275.65	4381743.77
3583	4930293.76	4381739.60
3584	4930313.66	4381737.61
3585	4930336.55	4381735.33



Оказание услуг по разработке и утверждению проекта планировки и проекта межевания
улично-дорожной сети и территории общественного пользования
6 этап «Межевание территории».
Том 6. Книга 4. Часть 1.1.

Номер точки	Координаты, м	
	X	Y
3586	4930359.44	4381732.98
3587	4930382.31	4381730.54
3588	4930405.20	4381728.30
3589	4930405.32	4381727.86
3590	4930428.19	4381725.62
3591	4930465.27	4381721.98
3592	4930509.96	4381722.13
3554	4930549.34	4381707.90
За исключением:		
3593	4930519.19	4381751.35
3594	4930518.86	4381753.20
3595	4930517.01	4381752.87
3596	4930517.34	4381751.02
3593	4930519.19	4381751.35
75.2		
3597	4929737.92	4381874.00
3598	4929759.57	4381883.08
3599	4929774.01	4381891.99
3600	4929774.23	4381900.63
3601	4929789.89	4381911.06
3602	4929816.68	4381932.72
3603	4929809.56	4381940.42
3604	4929851.22	4381987.62
3605	4929901.55	4382045.56
3606	4929923.07	4382067.39
3607	4929910.99	4382074.71
3608	4929827.12	4382104.52
3609	4929740.60	4381960.80
3610	4929686.58	4381990.66
3611	4929658.58	4382019.87
3612	4929638.14	4382041.44
3613	4929554.54	4382100.16
3614	4929408.29	4382094.91
3615	4929395.37	4381996.50
3616	4929385.84	4381979.16



Оказание услуг по разработке и утверждению проекта планировки и проекта межевания
улично-дорожной сети и территории общественного пользования
6 этап «Межевание территории».
Том 6. Книга 4. Часть 1.1.

Номер точки	Координаты, м	
	X	Y
3617	4929396.64	4381992.96
3618	4929403.99	4381999.86
3619	4929410.51	4382003.39
3620	4929439.38	4382025.73
3621	4929451.38	4382033.76
3622	4929478.46	4382042.38
3623	4929510.26	4382041.18
3624	4929525.78	4382038.33
3625	4929538.53	4382034.06
3626	4929553.15	4382026.56
3627	4929570.85	4382014.00
3628	4929582.18	4382004.92
3629	4929591.62	4381995.51
3630	4929614.57	4381969.11
3631	4929640.82	4381941.36
3632	4929661.82	4381924.42
3633	4929682.94	4381895.91
3634	4929688.97	4381893.44
3635	4929691.00	4381883.00
3636	4929703.90	4381876.84
3637	4929720.58	4381873.76
3638	4929720.87	4381875.27
3597	4929737.92	4381874.00
76.1		
3835	4930077.07	4380713.76
3836	4930077.97	4380714.55
3837	4930078.19	4380714.74
3838	4930078.72	4380716.16
3839	4930078.94	4380717.81
3840	4930078.57	4380719.31
3841	4930077.29	4380722.54
3842	4930075.67	4380725.30
3843	4930071.48	4380731.90
3844	4929982.67	4380707.43
3845	4929981.35	4380707.09



Оказание услуг по разработке и утверждению проекта планировки и проекта межевания
улично-дорожной сети и территории общественного пользования
6 этап «Межевание территории».
Том 6. Книга 4. Часть 1.1.

Номер точки	Координаты, м	
	X	Y
3846	4929985.91	4380694.51
3847	4929979.42	4380692.16
3848	4929958.30	4380684.59
3849	4929905.61	4380665.02
3850	4929882.50	4380656.81
3851	4929829.94	4380637.82
3852	4929807.52	4380629.77
3853	4929755.34	4380610.73
3854	4929732.68	4380601.88
3855	4929677.53	4380581.78
3856	4929674.42	4380580.80
3857	4929677.42	4380573.45
3858	4929679.29	4380571.65
3859	4929684.02	4380571.05
3860	4929727.00	4380582.80
3861	4929741.84	4380587.17
3862	4929807.80	4380611.58
3863	4929890.58	4380641.76
3864	4929965.03	4380669.29
3865	4929980.29	4380674.78
3866	4929982.12	4380675.44
3867	4929983.77	4380676.79
3868	4929992.96	4380682.94
3869	4929996.86	4380684.18
3870	4930009.26	4380688.70
3871	4930029.70	4380696.28
3835	4930077.07	4380713.76
За исключением:		
3639	4929024.88	4380746.02
3640	4929023.44	4380753.50
3641	4929015.97	4380752.07
3642	4929017.40	4380744.59
3639	4929024.88	4380746.02
76.2		
3872	4929667.29	4380570.45



Оказание услуг по разработке и утверждению проекта планировки и проекта межевания
улично-дорожной сети и территории общественного пользования
6 этап «Межевание территории».
Том 6. Книга 4. Часть 1.1.

Номер точки	Координаты, м	
	X	Y
3873	4929668.34	4380573.90
3874	4929652.52	4380576.00
3875	4929651.02	4380568.32
3876	4929652.97	4380568.20
3877	4929659.64	4380568.20
3878	4929663.39	4380568.50
3879	4929665.34	4380569.25
3872	4929667.29	4380570.45
76.3		
3880	4929627.92	4380571.66
3881	4929628.29	4380573.00
3882	4929607.82	4380579.15
3883	4929609.84	4380585.27
3884	4929630.18	4380579.10
3885	4929629.79	4380581.40
3886	4929628.59	4380582.52
3887	4929577.75	4380597.60
3888	4929576.55	4380596.84
3889	4929575.50	4380594.07
3890	4929574.82	4380591.37
3891	4929575.31	4380589.27
3892	4929576.40	4380587.17
3893	4929578.31	4380585.86
3894	4929627.43	4380571.76
3880	4929627.92	4380571.66
76.4		
3952	4929560.42	4380591.07
3953	4929563.80	4380592.50
3954	4929566.95	4380594.97
3955	4929568.36	4380597.35
3956	4929569.23	4380600.08
3957	4929552.71	4380604.81
3958	4929550.77	4380605.36
3959	4929498.18	4380620.39
3960	4929496.45	4380621.07



Оказание услуг по разработке и утверждению проекта планировки и проекта межевания
улично-дорожной сети и территории общественного пользования
6 этап «Межевание территории».
Том 6. Книга 4. Часть 1.1.

Номер точки	Координаты, м	
	X	Y
3961	4929486.55	4380623.77
3962	4929472.17	4380628.00
3963	4929417.85	4380644.08
3964	4929414.63	4380645.07
3965	4929352.31	4380664.04
3966	4929348.58	4380665.16
3967	4929296.33	4380679.83
3968	4929293.20	4380680.75
3969	4929233.27	4380698.56
3970	4929229.99	4380699.59
3971	4929167.70	4380717.60
3972	4929152.52	4380721.23
3973	4929122.58	4380727.49
7930	4929070.60	4380738.27
7931	4929069.13	4380731.61
7932	4929068.71	4380725.91
7933	4929069.20	4380720.44
7934	4929071.08	4380716.54
7935	4929072.73	4380715.26
7936	4929077.83	4380713.61
3974	4929118.31	4380706.28
3975	4929151.66	4380700.23
3976	4929214.40	4380688.71
3977	4929219.72	4380687.74
3978	4929235.02	4380683.46
3979	4929283.92	4380668.99
3980	4929319.01	4380658.72
3981	4929352.16	4380649.19
3982	4929405.86	4380633.44
3983	4929406.87	4380633.44
3984	4929418.34	4380630.26
3985	4929419.36	4380629.69
3986	4929421.53	4380629.09
3987	4929506.33	4380604.72
3988	4929518.65	4380601.27



Оказание услуг по разработке и утверждению проекта планировки и проекта межевания
улично-дорожной сети и территории общественного пользования
6 этап «Межевание территории».
Том 6. Книга 4. Часть 1.1.

Номер точки	Координаты, м	
	X	Y
3989	4929523.90	4380601.04
3990	4929555.92	4380591.52
3952	4929560.42	4380591.07
76.5		
3991	4929054.91	4380740.09
3992	4929055.60	4380743.47
3993	4929059.60	4380763.04
3994	4929072.28	4380830.61
3995	4929073.25	4380836.01
3996	4929068.44	4380837.01
3997	4929051.24	4380750.43
3998	4928996.93	4380760.64
3999	4928996.35	4380760.89
4000	4928996.01	4380760.34
4001	4928993.51	4380749.14
4002	4929029.08	4380740.01
4003	4929047.60	4380735.46
3991	4929054.91	4380740.09
76.6		
4004	4927566.13	4381254.32
4005	4927575.80	4381289.27
4006	4927566.37	4381283.88
4007	4927555.12	4381282.08
4008	4927541.62	4381282.38
4009	4927523.47	4381281.78
4010	4927515.22	4381279.24
4011	4927503.37	4381274.74
4012	4927496.47	4381272.69
4013	4927486.42	4381273.24
4014	4927487.77	4381268.59
4015	4927490.32	4381265.44
4016	4927494.07	4381264.54
4017	4927524.82	4381262.14
4018	4927537.72	4381260.04
4019	4927554.67	4381255.39



Оказание услуг по разработке и утверждению проекта планировки и проекта межевания
улично-дорожной сети и территории общественного пользования
6 этап «Межевание территории».
Том 6. Книга 4. Часть 1.1.

Номер точки	Координаты, м	
	X	Y
4020	4927564.42	4381254.04
4004	4927566.13	4381254.32
76.7		
3762	4927469.03	4381267.84
3763	4927477.30	4381273.05
3764	4927479.62	4381275.35
3765	4927480.66	4381277.44
3766	4927426.28	4381291.54
3767	4927420.57	4381292.00
3768	4927380.52	4381302.03
3769	4927325.34	4381301.66
3770	4927298.49	4381307.58
3771	4927290.01	4381311.11
3772	4927264.89	4381322.73
3773	4927261.14	4381325.58
3774	4927252.07	4381333.12
3775	4927247.57	4381334.58
3776	4927241.90	4381337.87
3777	4927215.87	4381354.19
3778	4927207.70	4381359.17
3779	4927180.34	4381375.26
3780	4927168.74	4381385.13
3781	4927157.30	4381405.10
3782	4927145.55	4381430.72
3783	4927106.95	4381413.48
3784	4927110.85	4381411.23
3785	4927113.25	4381411.45
3786	4927121.67	4381405.73
3787	4927122.02	4381406.30
3788	4927124.05	4381409.51
3789	4927124.90	4381410.80
3790	4927127.87	4381408.96
3791	4927127.66	4381408.65
3792	4927124.97	4381404.42
3793	4927128.18	4381402.39



Оказание услуг по разработке и утверждению проекта планировки и проекта межевания
улично-дорожной сети и территории общественного пользования
6 этап «Межевание территории».
Том 6. Книга 4. Часть 1.1.

Номер точки	Координаты, м	
	X	Y
3794	4927130.86	4381406.61
3795	4927131.12	4381407.06
3796	4927134.05	4381405.26
3797	4927134.35	4381405.74
3798	4927135.32	4381404.78
3799	4927137.21	4381402.14
3800	4927136.01	4381401.46
3801	4927131.77	4381399.17
3802	4927133.42	4381395.75
3803	4927137.82	4381398.12
3804	4927138.15	4381398.30
3805	4927139.90	4381395.28
3806	4927139.48	4381395.04
3807	4927135.08	4381392.67
3808	4927136.89	4381389.33
3809	4927141.28	4381391.70
3810	4927143.09	4381388.36
3811	4927138.70	4381385.99
3812	4927137.24	4381383.93
3813	4927146.84	4381364.88
3814	4927183.89	4381343.13
3815	4927185.99	4381343.13
3816	4927187.79	4381346.13
3817	4927187.94	4381350.78
3818	4927194.54	4381347.78
3819	4927196.94	4381340.58
3820	4927200.69	4381334.13
3821	4927227.54	4381318.08
3822	4927245.28	4381308.58
3823	4927259.19	4381301.14
3824	4927274.68	4381293.98
3825	4927291.29	4381287.64
3826	4927306.43	4381282.54
3827	4927325.48	4381278.19
3828	4927349.93	4381275.64



Оказание услуг по разработке и утверждению проекта планировки и проекта межевания
улично-дорожной сети и территории общественного пользования
6 этап «Межевание территории».
Том 6. Книга 4. Часть 1.1.

Номер точки	Координаты, м	
	X	Y
3829	4927360.58	4381275.64
3830	4927374.98	4381277.44
3831	4927400.77	4381274.93
3832	4927415.03	4381271.59
3833	4927436.48	4381269.49
3834	4927466.78	4381267.39
3762	4927469.03	4381267.84
76.8		
3895	4927044.92	4381427.53
3896	4927046.84	4381428.31
3897	4927048.50	4381429.57
3898	4927049.77	4381431.21
3899	4927050.58	4381433.12
3900	4927050.86	4381435.18
3901	4927050.61	4381437.24
3902	4927049.82	4381439.17
3903	4927048.57	4381440.82
3904	4927046.93	4381442.10
3905	4927045.01	4381442.91
3906	4927042.95	4381443.19
3907	4927040.89	4381442.93
3908	4927038.97	4381442.15
3909	4927037.31	4381440.89
3910	4927036.03	4381439.25
3911	4927035.23	4381437.34
3912	4927034.94	4381435.28
3913	4927035.20	4381433.22
3914	4927035.99	4381431.29
3915	4927037.24	4381429.63
3916	4927038.88	4381428.36
3917	4927040.80	4381427.55
3918	4927042.86	4381427.27
3895	4927044.92	4381427.53
76.9		
3746	4926997.30	4381569.07



Оказание услуг по разработке и утверждению проекта планировки и проекта межевания
улично-дорожной сети и территории общественного пользования
6 этап «Межевание территории».
Том 6. Книга 4. Часть 1.1.

Номер точки	Координаты, м	
	X	Y
3747	4926987.26	4381599.77
3748	4926985.77	4381604.37
3749	4926976.31	4381631.72
3750	4926973.46	4381641.02
3751	4926970.91	4381642.67
3752	4926965.36	4381644.77
3753	4926962.96	4381638.17
3754	4926962.05	4381635.68
3755	4926954.11	4381613.87
3756	4926952.91	4381610.57
3757	4926943.46	4381585.07
3758	4926946.01	4381579.52
3759	4926971.36	4381570.14
3760	4926975.38	4381569.13
3761	4926994.16	4381566.32
3746	4926997.30	4381569.07
76.10		
3713	4927020.70	4381439.13
3714	4927025.20	4381440.18
3715	4927030.23	4381444.23
3716	4927033.45	4381451.13
3717	4927037.23	4381460.95
3718	4926980.04	4381481.54
3719	4926982.69	4381488.36
3720	4926985.00	4381495.38
3721	4926983.06	4381498.82
3722	4926918.03	4381523.80
3723	4926915.80	4381526.54
3724	4926916.58	4381529.73
3725	4926924.69	4381549.78
3726	4926860.36	4381581.47
3727	4926815.67	4381603.82
3728	4926814.62	4381606.52
3729	4926802.39	4381581.02
3730	4926800.44	4381574.50



Оказание услуг по разработке и утверждению проекта планировки и проекта межевания
 улично-дорожной сети и территории общественного пользования
 6 этап «Межевание территории».
 Том 6. Книга 4. Часть 1.1.

Номер точки	Координаты, м	
	X	Y
3731	4926799.99	4381569.92
3732	4926802.18	4381568.12
3733	4926803.65	4381566.57
3734	4926840.39	4381545.00
3735	4926855.21	4381537.01
3736	4926875.02	4381523.17
3737	4926887.04	4381515.78
3738	4926888.71	4381515.07
3739	4926906.51	4381504.74
3740	4926909.56	4381502.26
3741	4926921.71	4381495.38
3742	4926936.11	4381491.18
3743	4926963.78	4381475.43
3744	4926975.11	4381464.33
3745	4927018.25	4381439.66
3713	4927020.70	4381439.13
76.11		
3919	4926998.15	4381438.65
3920	4926997.75	4381441.08
3921	4926916.08	4381488.55
3922	4926912.48	4381489.30
3923	4926905.90	4381484.84
3924	4926902.51	4381480.97
3925	4926901.45	4381476.85
3926	4926902.37	4381472.00
3927	4926952.95	4381442.46
3928	4926951.54	4381439.86
3929	4926970.52	4381429.16
3930	4926974.30	4381427.88
3931	4926978.26	4381427.78
3932	4926982.92	4381429.09
3933	4926990.91	4381433.42
3919	4926998.15	4381438.65
76.12		
3934	4926888.77	4381472.17



Оказание услуг по разработке и утверждению проекта планировки и проекта межевания
улично-дорожной сети и территории общественного пользования
6 этап «Межевание территории».
Том 6. Книга 4. Часть 1.1.

Номер точки	Координаты, м	
	X	Y
3935	4926890.02	4381473.92
3936	4926890.98	4381479.66
3937	4926893.89	4381479.24
3938	4926894.63	4381484.40
3939	4926892.35	4381486.89
3940	4926891.85	4381488.57
3941	4926892.46	4381493.88
3942	4926890.05	4381498.62
3943	4926882.86	4381503.16
3944	4926881.36	4381502.58
3945	4926878.45	4381500.18
3946	4926872.74	4381491.10
3947	4926872.59	4381488.25
3948	4926874.09	4381486.38
3949	4926883.69	4381480.08
3950	4926881.24	4381476.22
3951	4926886.10	4381473.71
3934	4926888.77	4381472.17
76.13		
3688	4926867.11	4381494.03
3689	4926874.09	4381505.20
3690	4926874.84	4381507.45
3691	4926874.61	4381509.47
3692	4926873.64	4381512.62
3693	4926872.06	4381513.90
3694	4926839.64	4381532.70
3695	4926767.97	4381574.05
3696	4926756.87	4381580.80
3697	4926753.64	4381581.40
3698	4926750.64	4381581.02
3699	4926746.74	4381579.45
3700	4926742.70	4381576.67
3701	4926740.74	4381573.22
3702	4926737.30	4381563.55
3703	4926737.30	4381561.75



Оказание услуг по разработке и утверждению проекта планировки и проекта межевания
улично-дорожной сети и территории общественного пользования
6 этап «Межевание территории».
Том 6. Книга 4. Часть 1.1.

Номер точки	Координаты, м	
	X	Y
3704	4926738.27	4381559.35
3705	4926740.22	4381557.55
3706	4926747.27	4381553.95
3707	4926749.52	4381553.80
3708	4926751.62	4381554.92
3709	4926752.44	4381555.90
3710	4926808.79	4381523.66
3711	4926862.01	4381493.20
3712	4926864.49	4381492.97
3688	4926867.11	4381494.03
76.14		
3643	4926793.77	4381576.60
3644	4926799.55	4381585.03
3645	4926800.14	4381585.89
3646	4926802.84	4381592.57
3647	4926803.29	4381595.42
3648	4926802.77	4381597.59
3649	4926783.98	4381606.41
3650	4926766.20	4381614.75
3651	4926762.62	4381606.32
3652	4926736.99	4381621.40
3653	4926734.86	4381625.04
3654	4926705.70	4381641.08
3655	4926703.80	4381640.48
3656	4926672.36	4381658.84
3657	4926672.56	4381659.50
3658	4926642.15	4381676.45
3659	4926627.81	4381683.57
3660	4926613.46	4381690.70
3661	4926611.98	4381695.13
3662	4926609.93	4381690.02
3663	4926600.98	4381693.61
3664	4926581.57	4381700.89
3665	4926574.11	4381703.40
3666	4926546.14	4381711.91



Оказание услуг по разработке и утверждению проекта планировки и проекта межевания
улично-дорожной сети и территории общественного пользования
6 этап «Межевание территории».
Том 6. Книга 4. Часть 1.1.

Номер точки	Координаты, м	
	X	Y
3667	4926525.18	4381717.10
3668	4926495.65	4381722.97
3669	4926494.88	4381721.47
3670	4926468.66	4381725.88
3671	4926460.75	4381721.68
3672	4926457.16	4381722.39
3673	4926458.59	4381720.35
3674	4926501.94	4381713.32
3675	4926500.60	4381711.65
3676	4926518.97	4381708.51
3677	4926548.38	4381699.74
3678	4926568.33	4381693.22
3679	4926579.58	4381689.09
3680	4926605.30	4381678.73
3681	4926625.18	4381669.29
3682	4926658.17	4381651.42
3683	4926693.09	4381631.07
3684	4926727.77	4381610.76
3685	4926759.28	4381592.25
3686	4926787.99	4381575.55
3687	4926790.41	4381575.47
3643	4926793.77	4381576.60
77		
2807	4933945.30	4381549.01
2808	4933946.18	4381554.09
2809	4933950.32	4381572.70
2810	4933957.33	4381591.61
2811	4933958.17	4381593.98
2812	4933947.52	4381592.88
2813	4933914.74	4381589.49
2814	4933914.98	4381587.18
2815	4933895.17	4381585.13
2816	4933888.72	4381577.04
2817	4933884.29	4381575.99
2818	4933881.82	4381574.56



Оказание услуг по разработке и утверждению проекта планировки и проекта межевания
улично-дорожной сети и территории общественного пользования
6 этап «Межевание территории».
Том 6. Книга 4. Часть 1.1.

Номер точки	Координаты, м	
	X	Y
2819	4933878.44	4381570.14
2820	4933878.74	4381564.06
2821	4933882.42	4381557.39
2822	4933884.66	4381555.51
2823	4933906.41	4381553.19
2824	4933909.11	4381553.11
2825	4933933.49	4381550.41
2807	4933945.30	4381549.01



Оказание услуг по разработке и утверждению проекта планировки и проекта межевания
улично-дорожной сети и территории общественного пользования
6 этап «Межевание территории».
Том 6. Книга 4. Часть 1.1.

Номер точки	Координаты, м	
	X	Y
Нахимовский район		
78		
4089	4936392.73	4383661.84
4090	4936395.43	4383663.72
4091	4936396.78	4383665.82
4092	4936397.45	4383668.67
4093	4936396.78	4383673.09
4094	4936396.03	4383676.84
4095	4936394.75	4383679.99
4096	4936392.95	4383682.02
4097	4936390.70	4383683.07
4098	4936387.85	4383683.07
4099	4936372.70	4383679.47
4100	4936324.11	4383665.44
4101	4936274.39	4383651.72
4102	4936270.34	4383650.14
4103	4936268.91	4383648.49
4104	4936268.31	4383646.32
4105	4936269.21	4383640.84
4106	4936270.49	4383636.19
4107	4936271.91	4383634.02
4108	4936273.41	4383632.67
4109	4936275.51	4383631.77
4110	4936278.74	4383631.84
4111	4936288.19	4383634.39
4112	4936366.86	4383654.79
4089	4936392.73	4383661.84
79		
4673	4935268.93	4381114.31
4674	4935269.33	4381115.14
4675	4935276.75	4381130.57
4676	4935285.92	4381149.63
4677	4935287.93	4381151.06



Оказание услуг по разработке и утверждению проекта планировки и проекта межевания
улично-дорожной сети и территории общественного пользования
6 этап «Межевание территории».
Том 6. Книга 4. Часть 1.1.

Номер точки	Координаты, м	
	X	Y
4678	4935293.82	4381158.22
4679	4935296.31	4381162.32
4680	4935297.20	4381163.78
4681	4935294.79	4381166.50
4682	4935292.66	4381168.89
4683	4935288.84	4381168.04
4684	4935276.64	4381168.97
4685	4935276.50	4381156.22
4686	4935276.90	4381153.56
4687	4935277.38	4381151.82
4688	4935279.09	4381147.07
4689	4935273.84	4381136.23
4690	4935264.34	4381116.62
4691	4935261.86	4381111.49
4673	4935268.93	4381114.31
80		
4113	4933397.72	4382662.16
4114	4933401.01	4382663.50
4115	4933403.84	4382665.65
4116	4933406.03	4382668.46
4117	4933407.41	4382671.74
4118	4933407.90	4382675.26
4119	4933407.46	4382678.77
4120	4933407.25	4382679.29
4121	4933406.11	4382682.08
4122	4933403.96	4382684.92
4123	4933401.15	4382687.10
4124	4933397.88	4382688.48
4125	4933394.35	4382688.97
4126	4933390.82	4382688.53
4127	4933387.53	4382687.19
4128	4933384.69	4382685.04
4129	4933382.51	4382682.23
4130	4933381.13	4382678.95
4131	4933380.64	4382675.43



Оказание услуг по разработке и утверждению проекта планировки и проекта межевания
улично-дорожной сети и территории общественного пользования
6 этап «Межевание территории».
Том 6. Книга 4. Часть 1.1.

Номер точки	Координаты, м	
	X	Y
4132	4933381.08	4382671.90
4133	4933382.42	4382668.60
4134	4933384.57	4382665.77
4135	4933387.38	4382663.58
4136	4933390.66	4382662.20
4137	4933394.18	4382661.72
4113	4933397.72	4382662.16
81		
4930	4932983.23	4383601.76
4931	4932980.25	4383593.15
4932	4932999.42	4383591.45
4933	4933033.01	4383588.41
4934	4933074.41	4383585.11
4935	4933081.16	4383585.56
4936	4933084.16	4383587.81
4937	4933083.10	4383589.23
4938	4933073.51	4383595.31
4939	4933052.51	4383607.01
4940	4933000.32	4383637.31
4941	4932997.82	4383638.19
4942	4932994.91	4383632.08
4943	4932990.60	4383623.05
4944	4932989.77	4383620.66
4945	4932986.50	4383611.21
4930	4932983.23	4383601.76
4930	4932983.23	4383601.76
82		
4946	4933060.01	4383573.10
4947	4932992.36	4383578.72
4948	4932988.92	4383577.30
4949	4932984.12	4383566.27
4950	4932982.02	4383560.05
4951	4932971.29	4383531.25
4946	4933060.01	4383573.10
83		



Оказание услуг по разработке и утверждению проекта планировки и проекта межевания
улично-дорожной сети и территории общественного пользования
6 этап «Межевание территории».
Том 6. Книга 4. Часть 1.1.

Номер точки	Координаты, м	
	X	Y
4203	4932841.70	4383459.19
4204	4932844.46	4383464.54
4205	4932862.46	4383511.18
4206	4932834.91	4383520.27
4207	4932820.49	4383525.09
4208	4932818.75	4383520.32
4209	4932813.47	4383504.25
4210	4932810.31	4383494.49
4211	4932808.90	4383494.95
4212	4932803.45	4383478.17
4213	4932801.75	4383473.48
4214	4932814.85	4383468.79
4215	4932832.70	4383462.04
4216	4932835.78	4383460.69
4203	4932841.70	4383459.19
84		
4138	4932722.82	4382751.39
4139	4932726.51	4382768.13
4140	4932730.44	4382784.66
4141	4932721.33	4382775.01
4142	4932718.33	4382766.76
4143	4932717.88	4382758.51
4144	4932712.18	4382755.21
4145	4932701.44	4382755.70
4146	4932701.39	4382751.66
4147	4932653.48	4382734.23
4148	4932643.43	4382727.62
4149	4932626.54	4382721.35
4150	4932624.42	4382719.56
4151	4932622.91	4382716.99
4152	4932568.93	4382685.18
4153	4932537.45	4382688.09
4154	4932536.61	4382690.43
4155	4932545.72	4382736.84
4156	4932540.41	4382738.40



Оказание услуг по разработке и утверждению проекта планировки и проекта межевания
улично-дорожной сети и территории общественного пользования
6 этап «Межевание территории».
Том 6. Книга 4. Часть 1.1.

Номер точки	Координаты, м	
	X	Y
4157	4932538.17	4382731.13
4158	4932535.23	4382721.58
4159	4932532.28	4382712.02
4160	4932529.34	4382702.46
4161	4932526.39	4382692.91
4162	4932523.45	4382683.35
4163	4932523.34	4382683.00
4164	4932520.39	4382673.45
4165	4932517.43	4382663.90
4166	4932514.48	4382654.34
4167	4932511.52	4382644.79
4168	4932509.36	4382640.59
4169	4932504.78	4382631.70
4170	4932500.20	4382622.81
4171	4932495.63	4382613.92
4172	4932491.05	4382605.03
4173	4932488.61	4382600.50
4174	4932483.87	4382591.70
4175	4932479.12	4382582.90
4176	4932475.04	4382575.33
4177	4932475.69	4382575.02
4178	4932476.58	4382574.58
4179	4932469.19	4382559.28
4180	4932467.82	4382559.93
4181	4932466.97	4382560.35
4182	4932464.89	4382556.49
4183	4932463.54	4382554.06
4184	4932460.44	4382548.50
4185	4932455.58	4382539.76
4186	4932451.18	4382531.87
4187	4932453.69	4382529.33
4188	4932475.96	4382522.38
4189	4932478.87	4382531.20
4190	4932479.13	4382542.93
4191	4932485.57	4382557.78



Оказание услуг по разработке и утверждению проекта планировки и проекта межевания
улично-дорожной сети и территории общественного пользования
6 этап «Межевание территории».
Том 6. Книга 4. Часть 1.1.

Номер точки	Координаты, м	
	X	Y
4192	4932497.74	4382577.55
4193	4932493.99	4382579.86
4194	4932509.88	4382609.18
4195	4932523.16	4382625.97
4196	4932522.50	4382626.49
4197	4932528.77	4382637.03
4198	4932541.04	4382646.62
4199	4932548.54	4382653.37
4200	4932570.81	4382671.67
4201	4932605.39	4382693.88
4202	4932691.79	4382736.91
4138	4932722.82	4382751.39
85		
4067	4932443.09	4382564.54
4068	4932446.51	4382570.95
4069	4932451.23	4382579.77
4070	4932455.94	4382588.59
4071	4932460.66	4382597.41
4072	4932463.07	4382605.31
4073	4932465.98	4382614.88
4074	4932461.32	4382620.77
4075	4932455.11	4382628.62
4076	4932448.91	4382636.46
4077	4932446.90	4382638.41
4078	4932444.54	4382638.48
4079	4932434.54	4382638.76
4080	4932431.54	4382638.98
4081	4932426.55	4382626.10
4082	4932421.84	4382612.27
4083	4932417.12	4382595.19
4084	4932415.90	4382585.49
4085	4932416.35	4382584.51
4086	4932420.24	4382575.99
4087	4932426.91	4382571.33
4088	4932437.39	4382566.96



Оказание услуг по разработке и утверждению проекта планировки и проекта межевания
улично-дорожной сети и территории общественного пользования
6 этап «Межевание территории».
Том 6. Книга 4. Часть 1.1.

Номер точки	Координаты, м	
	X	Y
4067	4932443.09	4382564.54
86		
4288	4932204.46	4382716.82
4289	4932206.86	4382719.22
4290	4932206.46	4382725.96
4291	4932202.19	4382733.44
4292	4932212.66	4382750.54
4293	4932210.84	4382751.99
4294	4932205.59	4382753.47
4295	4932198.94	4382761.04
4296	4932187.32	4382761.81
4297	4932164.68	4382767.08
4298	4932146.67	4382771.27
4299	4932145.51	4382774.40
4300	4932133.53	4382772.97
4301	4932124.38	4382778.25
4302	4932112.39	4382789.00
4303	4932039.08	4382856.26
4304	4932032.06	4382858.67
4305	4931986.44	4382786.45
4306	4931980.65	4382777.28
4307	4931979.60	4382775.62
4308	4932020.98	4382763.42
4309	4932122.94	4382735.32
4310	4932189.01	4382720.41
4288	4932204.46	4382716.82
87		
4217	4932120.38	4383814.11
4218	4932110.92	4383816.35
4219	4932110.93	4383816.85
4220	4932110.94	4383826.14
4221	4932119.02	4383846.43
4222	4932112.65	4383852.43
4223	4932103.21	4383861.37
4224	4932175.14	4383943.29



Оказание услуг по разработке и утверждению проекта планировки и проекта межевания
улично-дорожной сети и территории общественного пользования
6 этап «Межевание территории».
Том 6. Книга 4. Часть 1.1.

Номер точки	Координаты, м	
	X	Y
4225	4932186.11	4383932.60
4226	4932193.19	4383940.51
4227	4932221.06	4383967.64
4228	4932148.25	4383947.64
4229	4932128.78	4383949.14
4230	4932071.23	4383987.00
4231	4932003.32	4384049.66
4232	4932017.21	4384030.57
4233	4932037.55	4384005.45
4234	4932033.98	4383994.46
4235	4932024.94	4383988.02
4236	4932045.39	4383977.92
4237	4932060.79	4383960.81
4238	4932070.20	4383946.75
4239	4932073.15	4383938.23
4240	4932078.59	4383928.20
4241	4932077.52	4383918.70
4242	4932066.98	4383914.76
4243	4932051.42	4383902.86
4244	4932045.42	4383899.40
4245	4932032.90	4383895.94
4246	4932012.86	4383894.09
4247	4931998.89	4383896.18
4248	4931990.33	4383888.23
4249	4931978.40	4383899.31
4250	4931960.53	4383919.91
4251	4931944.58	4383931.08
4252	4931915.74	4383966.27
4253	4931913.32	4383970.72
4254	4931909.57	4383975.15
4255	4931904.39	4383981.27
4256	4931929.26	4384040.62
4257	4931935.28	4384044.59
4258	4931940.32	4384049.56
4259	4931960.40	4384064.44



Оказание услуг по разработке и утверждению проекта планировки и проекта межевания
улично-дорожной сети и территории общественного пользования
6 этап «Межевание территории».
Том 6. Книга 4. Часть 1.1.

Номер точки	Координаты, м	
	X	Y
4260	4931970.40	4384062.37
4261	4931990.34	4384053.24
4262	4931996.84	4384054.21
4263	4931966.43	4384067.78
4264	4931955.16	4384108.51
4265	4931949.99	4384120.05
4266	4931937.33	4384093.01
4267	4931931.29	4384089.16
4268	4931916.77	4384072.81
4269	4931892.23	4384054.60
4270	4931885.74	4384046.24
4271	4931879.70	4384035.08
4272	4931876.41	4384025.09
4273	4931872.13	4384018.79
4274	4931868.09	4384015.34
4275	4931851.10	4384006.14
4276	4931849.03	4384004.64
4277	4931897.91	4383942.24
4278	4931954.07	4383868.60
4279	4931960.80	4383864.78
4280	4931961.86	4383861.92
4281	4932004.38	4383838.14
4282	4932007.00	4383835.97
4283	4932031.63	4383802.86
4284	4932032.33	4383801.94
4285	4932093.99	4383805.06
4286	4932104.42	4383807.40
4287	4932111.88	4383809.30
4217	4932120.38	4383814.11
88		
4311	4931873.95	4382111.31
4312	4931874.28	4382113.15
4313	4931854.92	4382109.30
4314	4931842.09	4382106.95
4315	4931824.31	4382104.55



Оказание услуг по разработке и утверждению проекта планировки и проекта межевания
улично-дорожной сети и территории общественного пользования
6 этап «Межевание территории».
Том 6. Книга 4. Часть 1.1.

Номер точки	Координаты, м	
	X	Y
4316	4931806.54	4382102.15
4317	4931800.09	4382100.50
4318	4931797.99	4382098.78
4319	4931797.35	4382095.17
4320	4931797.62	4382088.50
4321	4931799.78	4382075.74
4322	4931800.36	4382069.26
4323	4931800.59	4382066.74
4324	4931800.97	4382062.53
4325	4931802.17	4382061.06
4326	4931806.80	4382062.76
4327	4931848.50	4382095.35
4328	4931854.52	4382098.26
4329	4931862.37	4382104.45
4330	4931867.15	4382107.28
4311	4931873.95	4382111.31
89		
4660	4931755.28	4382025.86
4661	4931756.52	4382028.63
4662	4931757.17	4382031.34
4663	4931753.97	4382032.78
4664	4931749.62	4382032.11
4665	4931742.57	4382029.11
4666	4931740.48	4382028.54
4667	4931737.09	4382027.62
4668	4931733.72	4382026.71
4669	4931731.84	4382017.03
4670	4931734.92	4382012.91
4671	4931740.24	4382012.98
4672	4931744.59	4382017.11
4660	4931755.28	4382025.86
90		
4331	4931355.74	4381858.79
4332	4931355.40	4381862.08
4333	4931358.94	4381862.45



Оказание услуг по разработке и утверждению проекта планировки и проекта межевания
улично-дорожной сети и территории общественного пользования
6 этап «Межевание территории».
Том 6. Книга 4. Часть 1.1.

Номер точки	Координаты, м	
	X	Y
4334	4931360.84	4381864.64
4335	4931362.19	4381867.49
4336	4931361.37	4381871.92
4337	4931357.84	4381874.92
4338	4931351.62	4381874.77
4339	4931351.54	4381878.15
4340	4931340.97	4381877.02
4341	4931336.82	4381875.73
4342	4931326.23	4381875.10
4343	4931326.42	4381871.92
4344	4931321.92	4381870.23
4345	4931320.27	4381868.28
4346	4931319.52	4381865.62
4347	4931320.01	4381862.09
4348	4931321.66	4381859.99
4349	4931323.68	4381858.87
4350	4931326.33	4381858.50
4351	4931328.41	4381858.79
4352	4931328.86	4381855.64
4353	4931338.74	4381856.98
4354	4931343.59	4381857.52
4331	4931355.74	4381858.79
91		
4355	4931279.09	4383411.92
4356	4931277.03	4383417.39
4357	4931279.61	4383424.89
4358	4931258.18	4383491.32
4359	4931255.20	4383492.12
4360	4931248.67	4383492.89
4361	4931240.94	4383503.96
4362	4931241.30	4383510.64
4363	4931234.33	4383522.14
4364	4931233.12	4383520.92
4365	4931233.02	4383520.64
4366	4931225.58	4383523.41



Оказание услуг по разработке и утверждению проекта планировки и проекта межевания
улично-дорожной сети и территории общественного пользования
6 этап «Межевание территории».
Том 6. Книга 4. Часть 1.1.

Номер точки	Координаты, м	
	X	Y
4367	4931219.47	4383527.14
4368	4931216.05	4383526.53
4369	4931211.20	4383524.20
4370	4931207.03	4383519.44
4371	4931206.57	4383519.85
4372	4931201.35	4383524.46
4373	4931177.92	4383523.59
4374	4931160.19	4383504.12
4375	4931160.19	4383504.11
4376	4931140.11	4383482.06
4377	4931119.91	4383459.88
4378	4931118.37	4383450.27
4379	4931114.24	4383445.86
4380	4931101.22	4383424.51
4381	4931111.56	4383418.64
4382	4931106.46	4383408.67
4383	4931119.36	4383389.07
4384	4931131.81	4383385.02
4385	4931143.21	4383375.20
4386	4931158.26	4383358.43
4387	4931159.63	4383359.82
4388	4931164.50	4383355.03
4389	4931189.81	4383344.11
4390	4931197.39	4383339.29
4391	4931206.91	4383350.63
4392	4931247.43	4383402.39
4393	4931251.99	4383407.73
4394	4931259.11	4383402.18
4395	4931259.76	4383400.58
4355	4931279.09	4383411.92
92		
4396	4930957.72	4383424.10
4397	4930958.70	4383427.93
4398	4930960.06	4383433.20
4399	4930956.97	4383435.71



Оказание услуг по разработке и утверждению проекта планировки и проекта межевания
улично-дорожной сети и территории общественного пользования
6 этап «Межевание территории».
Том 6. Книга 4. Часть 1.1.

Номер точки	Координаты, м	
	X	Y
4400	4930950.69	4383441.77
4401	4930936.15	4383455.20
4402	4930912.22	4383476.37
4403	4930890.38	4383493.16
4404	4930865.33	4383513.24
4405	4930845.72	4383531.94
4406	4930829.87	4383554.92
4407	4930837.63	4383563.47
4408	4930839.49	4383565.32
4409	4930839.99	4383567.20
4410	4930844.04	4383573.67
4411	4930845.39	4383577.03
4412	4930837.16	4383580.87
4413	4930813.62	4383591.67
4414	4930784.44	4383605.25
4415	4930778.74	4383609.00
4416	4930773.49	4383613.27
4417	4930767.19	4383618.37
4418	4930744.84	4383635.99
4419	4930740.89	4383639.64
4420	4930732.69	4383629.55
4421	4930723.04	4383617.69
4422	4930720.90	4383615.06
4423	4930733.89	4383604.42
4424	4930757.52	4383585.22
4425	4930800.72	4383549.52
4426	4930900.16	4383467.93
4427	4930950.68	4383423.71
4428	4930954.48	4383424.07
4396	4930957.72	4383424.10
93		
4875	4931302.15	4384550.36
4876	4931343.59	4384590.57
4877	4931327.76	4384606.00
4878	4931290.52	4384569.40



Оказание услуг по разработке и утверждению проекта планировки и проекта межевания
улично-дорожной сети и территории общественного пользования
6 этап «Межевание территории».
Том 6. Книга 4. Часть 1.1.

Номер точки	Координаты, м	
	X	Y
4879	4931286.68	4384565.62
4875	4931302.15	4384550.36
94		
4429	4931094.78	4384796.70
4430	4931095.30	4384801.68
4431	4931094.84	4384806.66
4432	4931093.42	4384811.45
4433	4931091.09	4384815.88
4434	4931089.68	4384817.62
4435	4931087.94	4384819.76
4436	4931086.02	4384821.36
4437	4931084.09	4384822.96
4438	4931079.70	4384825.34
4439	4931074.92	4384826.83
4440	4931069.94	4384827.35
4441	4931064.96	4384826.89
4442	4931060.17	4384825.46
4443	4931055.74	4384823.13
4444	4931051.86	4384819.99
4445	4931048.66	4384816.14
4446	4931046.28	4384811.74
4447	4931044.80	4384806.96
4448	4931044.28	4384801.99
4449	4931044.74	4384797.01
4450	4931046.16	4384792.22
4451	4931048.49	4384787.79
4452	4931051.64	4384783.90
4453	4931055.49	4384780.71
4454	4931059.88	4384778.32
4455	4931064.66	4384776.84
4456	4931069.63	4384776.32
4457	4931074.61	4384776.78
4458	4931079.41	4384778.20
4459	4931083.83	4384780.54
4460	4931087.72	4384783.68



Оказание услуг по разработке и утверждению проекта планировки и проекта межевания
улично-дорожной сети и территории общественного пользования
6 этап «Межевание территории».
Том 6. Книга 4. Часть 1.1.

Номер точки	Координаты, м	
	X	Y
4461	4931090.92	4384787.53
4462	4931093.30	4384791.93
4429	4931094.78	4384796.70
95		
4499	4930303.43	4381966.15
4500	4930306.26	4381971.37
4501	4930311.28	4381972.35
4502	4930312.35	4382181.18
4503	4930312.23	4382187.71
4504	4930311.79	4382194.23
4505	4930311.03	4382200.71
4506	4930302.76	4382259.39
4507	4930300.54	4382278.87
4508	4930299.87	4382297.22
4509	4930299.87	4382315.49
4510	4930301.17	4382333.90
4511	4930305.74	4382380.82
4512	4930306.58	4382386.26
4513	4930290.48	4382419.53
4514	4930272.25	4382442.03
4515	4930270.87	4382443.72
4516	4930257.66	4382458.37
4517	4930231.32	4382488.81
4518	4930208.12	4382515.80
4519	4930190.31	4382535.94
4520	4930188.66	4382537.94
4521	4930167.45	4382563.58
4522	4930159.23	4382580.37
4523	4930155.17	4382594.18
4524	4930153.37	4382607.23
4525	4930154.01	4382635.30
4526	4930184.54	4382633.64
4527	4930183.86	4382659.59
4528	4930159.94	4382729.89
4529	4930148.72	4382756.74



Оказание услуг по разработке и утверждению проекта планировки и проекта межевания
 улично-дорожной сети и территории общественного пользования
 6 этап «Межевание территории».
 Том 6. Книга 4. Часть 1.1.

Номер точки	Координаты, м	
	X	Y
4530	4930132.93	4382800.38
4531	4930101.92	4382910.59
4532	4930015.14	4383020.52
4533	4929978.37	4383043.71
4534	4929963.20	4383054.69
4535	4929948.50	4383068.04
4536	4929937.55	4383080.36
4537	4929926.43	4383096.38
4538	4929852.65	4383217.05
4539	4929841.01	4383238.54
4540	4929816.71	4383275.45
4541	4929823.55	4383285.90
4542	4929821.29	4383293.73
4543	4929731.30	4383341.35
4544	4929602.02	4383381.10
4545	4929589.73	4383342.64
4546	4929554.86	4383356.72
4547	4929542.49	4383230.68
4548	4929571.95	4383227.06
4549	4929575.04	4383267.35
4550	4929582.16	4383280.71
4551	4929559.34	4383292.87
4552	4929563.85	4383312.29
4553	4929594.10	4383307.77
4554	4929606.84	4383304.33
4555	4929615.36	4383302.05
4556	4929625.11	4383299.42
4557	4929631.21	4383297.69
4558	4929637.40	4383298.71
4559	4929651.81	4383291.11
4560	4929663.10	4383284.89
4561	4929665.88	4383282.95
4562	4929673.14	4383278.39
4563	4929683.32	4383270.78
4564	4929694.26	4383261.54



Оказание услуг по разработке и утверждению проекта планировки и проекта межевания
 улично-дорожной сети и территории общественного пользования
 6 этап «Межевание территории».
 Том 6. Книга 4. Часть 1.1.

Номер точки	Координаты, м	
	X	Y
4565	4929703.46	4383253.74
4566	4929708.67	4383249.33
4567	4929713.24	4383244.44
4568	4929713.23	4383244.42
4569	4929722.03	4383235.00
4570	4929722.68	4383234.31
4571	4929730.15	4383226.31
4572	4929738.53	4383216.21
4573	4929751.50	4383199.56
4574	4929751.94	4383199.98
4575	4929753.49	4383198.02
4576	4929761.93	4383188.48
4577	4929768.91	4383180.60
4578	4929769.87	4383179.17
4579	4929769.84	4383179.15
4580	4929776.27	4383169.25
4581	4929782.28	4383160.00
4582	4929782.75	4383159.29
4583	4929790.65	4383151.80
4584	4929797.44	4383145.14
4585	4929800.71	4383140.70
4586	4929822.10	4383123.73
4587	4929832.38	4383115.62
4588	4929848.98	4383102.00
4589	4929859.00	4383093.75
4590	4929867.18	4383087.02
4591	4929873.54	4383077.57
4592	4929879.74	4383068.36
4593	4929886.52	4383058.29
4594	4929887.01	4383057.38
4595	4929893.80	4383034.37
4596	4929894.62	4383024.42
4597	4929894.99	4383019.51
4598	4929895.56	4383011.80
4599	4929896.04	4383011.17



Оказание услуг по разработке и утверждению проекта планировки и проекта межевания
 улично-дорожной сети и территории общественного пользования
 6 этап «Межевание территории».
 Том 6. Книга 4. Часть 1.1.

Номер точки	Координаты, м	
	X	Y
4600	4929911.89	4382985.13
4601	4929926.02	4382960.49
4602	4929939.10	4382943.26
4603	4929948.00	4382918.26
4604	4929947.01	4382911.48
4605	4929932.40	4382885.99
4606	4929904.11	4382876.26
4607	4929892.65	4382872.75
4608	4929877.96	4382870.48
4609	4929873.93	4382869.94
4610	4929866.60	4382868.89
4611	4929852.93	4382768.68
4612	4929866.60	4382746.52
4613	4929882.59	4382686.78
4614	4929891.08	4382642.35
4615	4929901.60	4382576.08
4616	4929902.18	4382566.82
4617	4929904.06	4382528.51
4618	4929945.59	4382527.00
4619	4929955.08	4382562.79
4620	4929967.71	4382610.99
4621	4929968.80	4382615.08
4622	4929982.87	4382607.21
4623	4930051.23	4382688.43
4624	4930046.76	4382724.79
4625	4930051.05	4382724.56
4626	4930076.60	4382694.56
4627	4930083.50	4382671.92
4628	4930071.83	4382664.63
4629	4930044.68	4382622.60
4630	4930021.66	4382578.17
4631	4930034.92	4382566.08
4632	4930056.77	4382545.91
4633	4930062.12	4382540.82
4634	4930067.14	4382548.09



Оказание услуг по разработке и утверждению проекта планировки и проекта межевания
улично-дорожной сети и территории общественного пользования
6 этап «Межевание территории».
Том 6. Книга 4. Часть 1.1.

Номер точки	Координаты, м	
	X	Y
4635	4930144.82	4382492.99
4636	4930137.36	4382485.01
4637	4930163.10	4382456.20
4638	4930176.08	4382444.31
4639	4930185.55	4382438.15
4640	4930195.36	4382428.58
4641	4930211.01	4382407.63
4642	4930215.23	4382384.23
4643	4930217.96	4382382.21
4644	4930227.51	4382368.47
4645	4930230.75	4382352.00
4646	4930220.66	4382332.11
4647	4930203.85	4382299.05
4648	4930216.17	4382271.85
4649	4930241.05	4382262.12
4650	4930261.33	4382234.03
4651	4930279.17	4382201.10
4652	4930282.00	4382192.45
4653	4930281.24	4382157.59
4654	4930272.44	4382155.29
4655	4930269.73	4382139.65
4656	4930275.45	4382065.48
4657	4930280.21	4382042.62
4658	4930280.11	4382007.62
4659	4930289.06	4381983.89
4499	4930303.43	4381966.15
96		
4796	4930555.99	4384530.43
4797	4930575.21	4384558.46
4798	4930563.57	4384607.97
4799	4930544.88	4384604.77
4800	4930514.67	4384660.43
4801	4930513.65	4384664.25
4802	4930507.88	4384679.23
4803	4930506.99	4384683.84



Оказание услуг по разработке и утверждению проекта планировки и проекта межевания
улично-дорожной сети и территории общественного пользования
6 этап «Межевание территории».
Том 6. Книга 4. Часть 1.1.

Номер точки	Координаты, м	
	X	Y
4804	4930501.18	4384681.17
4805	4930485.12	4384707.61
4806	4930463.44	4384734.12
4807	4930467.50	4384735.82
4808	4930468.16	4384742.83
4809	4930446.94	4384747.58
4810	4930430.12	4384751.07
4811	4930415.29	4384743.74
4812	4930416.94	4384739.42
4813	4930414.57	4384737.52
4814	4930379.19	4384706.67
4815	4930373.05	4384702.94
4816	4930352.35	4384692.05
4817	4930328.77	4384682.75
4818	4930324.61	4384680.09
4819	4930297.28	4384655.57
4820	4930293.67	4384654.26
4821	4930290.98	4384650.52
4822	4930289.48	4384646.31
4823	4930288.85	4384638.93
4824	4930290.54	4384630.96
4825	4930293.76	4384623.04
4826	4930299.21	4384619.23
4827	4930302.40	4384620.45
4828	4930318.76	4384607.71
4829	4930325.40	4384607.21
4830	4930329.56	4384608.69
4831	4930352.62	4384620.83
4832	4930356.98	4384612.34
4833	4930358.16	4384612.95
4834	4930359.90	4384609.32
4835	4930361.98	4384610.00
4836	4930365.95	4384602.40
4837	4930373.78	4384603.91
4838	4930381.51	4384606.32



Оказание услуг по разработке и утверждению проекта планировки и проекта межевания
улично-дорожной сети и территории общественного пользования
6 этап «Межевание территории».
Том 6. Книга 4. Часть 1.1.

Номер точки	Координаты, м	
	X	Y
4839	4930425.78	4384639.81
4840	4930439.24	4384649.71
4841	4930443.21	4384650.80
4842	4930450.50	4384649.58
4843	4930458.21	4384647.77
4844	4930458.96	4384643.59
4845	4930459.68	4384640.18
4846	4930462.93	4384638.08
4847	4930484.22	4384625.15
4848	4930485.95	4384620.05
4849	4930480.77	4384594.32
4850	4930508.34	4384567.20
4851	4930527.86	4384541.37
4852	4930536.57	4384546.78
4853	4930539.15	4384547.54
4854	4930543.32	4384548.20
4855	4930546.09	4384547.23
4856	4930548.94	4384544.68
4796	4930555.99	4384530.43
97		
4857	4930216.49	4384580.38
4858	4930219.19	4384581.65
4859	4930238.24	4384604.07
4860	4930257.40	4384627.29
4861	4930267.41	4384638.72
4862	4930272.81	4384641.65
4863	4930280.09	4384650.12
4864	4930281.15	4384653.52
4865	4930182.76	4384737.58
4866	4930183.57	4384630.25
4867	4930185.07	4384619.60
4868	4930190.39	4384616.82
4869	4930195.64	4384612.17
4870	4930200.74	4384604.90
4871	4930208.92	4384587.42



Оказание услуг по разработке и утверждению проекта планировки и проекта межевания
улично-дорожной сети и территории общественного пользования
6 этап «Межевание территории».
Том 6. Книга 4. Часть 1.1.

Номер точки	Координаты, м	
	X	Y
4872	4930212.07	4384581.12
4873	4930213.86	4384580.30
4874	4930214.92	4384580.33
4857	4930216.49	4384580.38
98		
4880	4929849.14	4385106.51
4881	4929852.18	4385115.70
4882	4929863.48	4385138.49
4883	4929874.97	4385174.33
4884	4929866.04	4385178.31
4885	4929856.20	4385186.21
4886	4929840.34	4385192.31
4887	4929822.64	4385199.34
4888	4929807.47	4385202.98
4889	4929783.35	4385213.10
4890	4929779.53	4385201.74
4891	4929775.83	4385193.47
4892	4929771.39	4385183.56
4893	4929742.02	4385193.33
4894	4929744.30	4385199.57
4895	4929749.03	4385212.47
4896	4929753.82	4385232.14
4897	4929745.79	4385235.33
4898	4929739.08	4385238.52
4899	4929525.60	4385297.50
4900	4929527.24	4385303.71
4901	4929439.54	4385329.60
4902	4929434.84	4385332.47
4903	4929426.42	4385336.74
4904	4929426.24	4385336.47
4905	4929422.58	4385337.47
4906	4929416.96	4385327.18
4907	4929420.92	4385320.54
4908	4929424.88	4385313.90
4909	4929431.54	4385304.53



Оказание услуг по разработке и утверждению проекта планировки и проекта межевания
улично-дорожной сети и территории общественного пользования
6 этап «Межевание территории».
Том 6. Книга 4. Часть 1.1.

Номер точки	Координаты, м	
	X	Y
4910	4929439.16	4385288.47
4911	4929434.88	4385285.39
4912	4929435.97	4385283.98
4913	4929443.09	4385272.77
4914	4929444.88	4385255.97
4915	4929446.71	4385238.89
4916	4929476.36	4385224.28
4917	4929494.08	4385223.03
4918	4929524.35	4385214.53
4919	4929551.63	4385205.87
4920	4929572.03	4385198.21
4921	4929596.38	4385189.08
4922	4929616.98	4385181.35
4923	4929636.17	4385174.08
4924	4929689.93	4385155.03
4925	4929724.15	4385144.11
4926	4929779.70	4385125.49
4927	4929802.10	4385116.87
4928	4929826.85	4385109.39
4929	4929846.49	4385106.72
4880	4929849.14	4385106.51
99		
4692	4929755.00	4384480.36
4693	4929766.97	4384495.06
4694	4929765.69	4384498.85
4695	4929731.87	4384527.28
4696	4929716.56	4384540.15
4697	4929715.02	4384541.44
4698	4929636.55	4384607.45
4699	4929614.24	4384627.96
4700	4929604.45	4384638.91
4701	4929599.50	4384644.87
4702	4929585.18	4384666.77
4703	4929577.75	4384681.50
4704	4929571.19	4384701.12



Оказание услуг по разработке и утверждению проекта планировки и проекта межевания
 улично-дорожной сети и территории общественного пользования
 6 этап «Межевание территории».
 Том 6. Книга 4. Часть 1.1.

Номер точки	Координаты, м	
	X	Y
4705	4929567.03	4384724.97
4706	4929561.48	4384759.24
4707	4929560.50	4384762.39
4708	4929558.93	4384764.34
4709	4929556.46	4384765.61
4710	4929543.66	4384765.75
4711	4929541.62	4384777.82
4712	4929518.09	4384774.83
4713	4929515.13	4384774.44
4714	4929508.73	4384769.30
4715	4929507.04	4384766.83
4716	4929479.48	4384785.70
4717	4929412.38	4384834.47
4718	4929372.84	4384864.38
4719	4929312.24	4384899.27
4720	4929283.76	4384917.45
4721	4929255.28	4384935.63
4722	4929213.24	4384960.02
4723	4929171.20	4384984.40
4724	4929142.48	4385007.16
4725	4929116.31	4385027.89
4726	4929111.55	4385022.76
4727	4929104.74	4385015.43
4728	4929097.94	4385008.11
4729	4929091.13	4385000.78
4730	4929084.33	4384993.45
4731	4929082.77	4384994.72
4732	4929036.03	4385032.69
4733	4928978.79	4385087.62
4734	4928959.23	4385131.48
4735	4928939.26	4385153.05
4736	4928908.71	4385221.74
4737	4928903.27	4385233.97
4738	4928910.18	4385248.54
4739	4928911.09	4385250.46



Оказание услуг по разработке и утверждению проекта планировки и проекта межевания
улично-дорожной сети и территории общественного пользования
6 этап «Межевание территории».
Том 6. Книга 4. Часть 1.1.

Номер точки	Координаты, м	
	X	Y
4740	4928943.63	4385318.97
4741	4928938.12	4385321.84
4742	4928934.52	4385323.72
4743	4928928.85	4385326.67
4744	4928905.31	4385338.95
4745	4928900.93	4385341.22
4746	4928905.26	4385343.25
4747	4928918.62	4385349.47
4748	4928941.33	4385361.68
4749	4928948.63	4385366.73
4750	4928956.06	4385378.04
4751	4928959.06	4385383.81
4752	4928981.59	4385431.13
4753	4928983.39	4385434.70
4754	4928986.10	4385440.05
4755	4928991.33	4385450.41
4756	4928979.68	4385456.22
4757	4928962.04	4385420.85
4758	4928950.57	4385397.42
4759	4928942.09	4385382.57
4760	4928933.79	4385372.38
4761	4928922.55	4385365.09
4762	4928917.40	4385362.37
4763	4928910.11	4385360.38
4764	4928905.79	4385360.42
4765	4928904.77	4385360.64
4766	4928902.79	4385360.88
4767	4928902.49	4385358.50
4768	4928902.19	4385356.13
4769	4928900.67	4385341.26
4770	4928895.97	4385259.45
4771	4928895.83	4385257.35
4772	4928891.02	4385187.13
4773	4928895.27	4385183.67
4774	4928899.24	4385179.39



Оказание услуг по разработке и утверждению проекта планировки и проекта межевания
улично-дорожной сети и территории общественного пользования
6 этап «Межевание территории».
Том 6. Книга 4. Часть 1.1.

Номер точки	Координаты, м	
	X	Y
4775	4928903.03	4385172.87
4776	4928905.31	4385166.22
4777	4928907.33	4385158.26
4778	4928907.43	4385150.16
4779	4928906.02	4385143.68
4780	4929076.82	4384988.31
4781	4929078.30	4384986.96
4782	4929237.89	4384854.43
4783	4929410.16	4384711.53
4784	4929418.50	4384713.06
4785	4929470.32	4384670.07
4786	4929478.01	4384670.84
4787	4929531.48	4384626.49
4788	4929532.05	4384618.88
4789	4929581.92	4384577.57
4790	4929581.95	4384577.38
4791	4929582.97	4384568.27
4792	4929695.59	4384474.99
4793	4929714.11	4384482.76
4794	4929716.50	4384483.33
4795	4929736.60	4384484.61
4692	4929755.00	4384480.36
100		
4463	4929533.57	4384422.97
4464	4929563.28	4384436.99
4465	4929617.67	4384462.65
4466	4929636.85	4384471.70
4467	4929509.22	4384577.41
4468	4929485.21	4384571.32
4469	4929431.48	4384615.89
4470	4929433.96	4384639.82
4471	4929249.40	4384792.92
4472	4929243.77	4384785.90
4473	4929232.30	4384771.61
4474	4929243.30	4384761.46



Оказание услуг по разработке и утверждению проекта планировки и проекта межевания
улично-дорожной сети и территории общественного пользования
6 этап «Межевание территории».
Том 6. Книга 4. Часть 1.1.

Номер точки	Координаты, м	
	X	Y
4475	4929260.60	4384743.86
4476	4929276.92	4384725.35
4477	4929280.42	4384721.36
4478	4929292.41	4384708.00
4479	4929304.19	4384695.24
4480	4929313.08	4384685.75
4481	4929326.99	4384668.86
4482	4929341.59	4384645.84
4483	4929350.68	4384630.06
4484	4929364.21	4384603.22
4485	4929370.88	4384588.90
4486	4929375.88	4384579.04
4487	4929385.56	4384563.32
4488	4929391.77	4384555.60
4489	4929397.20	4384549.83
4490	4929407.28	4384540.18
4491	4929419.01	4384529.93
4492	4929436.94	4384513.88
4493	4929456.78	4384496.51
4494	4929471.97	4384483.18
4495	4929493.85	4384465.15
4496	4929510.40	4384449.59
4497	4929521.50	4384438.34
4498	4929529.44	4384429.42
4463	4929533.57	4384422.97
101.1		
5086	4929378.70	4382926.33
5087	4929435.85	4383269.22
5088	4929459.91	4383393.86
5089	4929489.36	4383469.16
5090	4929534.50	4383527.85
5091	4929409.96	4383601.52
5092	4929329.98	4383661.58
5093	4929159.10	4383769.27
5094	4929059.58	4383841.62



Оказание услуг по разработке и утверждению проекта планировки и проекта межевания
 улично-дорожной сети и территории общественного пользования
 6 этап «Межевание территории».
 Том 6. Книга 4. Часть 1.1.

Номер точки	Координаты, м	
	X	Y
5095	4929029.36	4383854.35
5096	4928964.09	4383699.37
5097	4928811.15	4383789.72
5098	4928729.21	4383799.11
5099	4928740.77	4383703.92
5100	4928741.85	4383692.94
5101	4928745.66	4383652.99
5102	4928748.36	4383621.12
5103	4928750.60	4383588.45
5104	4928752.19	4383553.02
5105	4928752.75	4383540.94
5106	4928752.54	4383510.98
5107	4928752.13	4383476.68
5108	4928749.46	4383430.72
5109	4928743.46	4383386.39
5110	4928792.83	4383365.78
5111	4929069.60	4383173.88
5112	4929257.76	4383000.82
5113	4929297.01	4382973.70
5086	4929378.70	4382926.33
101.2		
5835	4929268.49	4381914.41
5836	4929273.77	4382123.31
5837	4929312.57	4382479.96
5838	4929312.75	4382484.39
5839	4929121.33	4382793.73
5840	4929007.81	4382875.50
5841	4928886.30	4382876.86
5842	4928837.09	4382780.52
5843	4928941.80	4382727.03
5844	4929003.74	4382638.63
5845	4929033.87	4382612.50
5846	4929059.62	4382597.76
5847	4929065.11	4382574.23
5848	4929054.95	4382554.32



Оказание услуг по разработке и утверждению проекта планировки и проекта межевания
улично-дорожной сети и территории общественного пользования
6 этап «Межевание территории».
Том 6. Книга 4. Часть 1.1.

Номер точки	Координаты, м	
	X	Y
5849	4929033.74	4382545.70
5850	4929004.82	4382549.11
5851	4928953.39	4382562.17
5852	4928918.94	4382578.14
5853	4928871.20	4382612.13
5854	4928786.68	4382616.96
5855	4928746.18	4382614.51
5856	4928699.41	4382612.12
5857	4928658.58	4382612.27
5858	4928635.76	4382612.36
5859	4928618.06	4382612.43
5860	4928593.13	4382612.52
5861	4928573.53	4382612.52
5862	4928568.25	4382612.62
5863	4928564.57	4382612.57
5864	4928560.53	4382612.51
5865	4928543.40	4382612.28
5866	4928457.01	4382638.29
5867	4928412.31	4382668.14
5868	4928356.90	4382684.69
5869	4928285.93	4382704.44
5870	4928266.24	4382660.79
5871	4928322.90	4382491.89
5872	4928341.50	4382444.11
5873	4928277.71	4382377.75
5874	4928282.38	4382373.26
5875	4928371.29	4382278.32
5876	4928376.26	4382275.43
5877	4928380.73	4382270.55
5878	4928383.10	4382267.97
5879	4928385.30	4382264.62
5880	4928386.86	4382262.23
5881	4928423.13	4382230.43
5882	4928426.61	4382236.51
5883	4928429.94	4382234.89



Оказание услуг по разработке и утверждению проекта планировки и проекта межевания
улично-дорожной сети и территории общественного пользования
6 этап «Межевание территории».
Том 6. Книга 4. Часть 1.1.

Номер точки	Координаты, м	
	X	Y
5884	4928427.35	4382228.92
5885	4928438.76	4382227.29
5886	4928438.65	4382223.29
5887	4928449.21	4382223.00
5888	4928449.02	4382225.87
5889	4928453.13	4382225.87
5890	4928453.24	4382223.28
5891	4928495.81	4382225.80
5892	4928510.70	4382225.30
5893	4928509.58	4382218.11
5894	4928529.48	4382214.22
5895	4928528.43	4382208.54
5896	4928535.26	4382209.90
5897	4928536.77	4382200.87
5898	4928547.13	4382203.10
5899	4928553.39	4382202.71
5900	4928569.87	4382210.80
5901	4928638.79	4382239.91
5902	4928646.12	4382247.24
5903	4928646.77	4382248.55
5904	4928655.22	4382258.35
5905	4928659.03	4382261.25
5906	4928677.41	4382271.38
5907	4928695.41	4382274.88
5908	4928713.52	4382276.48
5909	4928713.27	4382279.73
5910	4928731.44	4382281.38
5911	4928752.37	4382281.71
5912	4928808.49	4382276.06
5913	4928808.07	4382272.08
5914	4928811.26	4382271.54
5915	4928813.55	4382293.22
5916	4928822.10	4382292.60
5917	4928823.27	4382297.02
5918	4928848.76	4382291.02



Оказание услуг по разработке и утверждению проекта планировки и проекта межевания
улично-дорожной сети и территории общественного пользования
6 этап «Межевание территории».
Том 6. Книга 4. Часть 1.1.

Номер точки	Координаты, м	
	X	Y
5919	4928851.56	4382303.10
5920	4928858.03	4382310.66
5921	4928872.80	4382325.42
5922	4928873.69	4382325.24
5923	4928885.96	4382331.33
5924	4928887.96	4382331.62
5925	4928893.44	4382332.89
5926	4928898.09	4382333.62
5927	4928910.34	4382332.32
5928	4928933.77	4382326.44
5929	4928940.54	4382333.11
5930	4928966.26	4382340.84
5931	4928992.85	4382331.54
5932	4928996.57	4382343.69
5933	4929007.99	4382348.09
5934	4929015.86	4382345.38
5935	4929020.19	4382344.93
5936	4929027.91	4382342.43
5937	4929067.31	4382321.45
5938	4929082.13	4382307.82
5939	4929087.84	4382302.54
5940	4929095.00	4382293.26
5941	4929108.73	4382279.84
5942	4929114.14	4382274.02
5943	4929143.36	4382243.96
5944	4929157.28	4382228.88
5945	4929176.47	4382203.81
5946	4929178.51	4382200.85
5947	4929185.48	4382190.32
5948	4929187.54	4382186.20
5949	4929189.19	4382179.05
5950	4929187.80	4382169.79
5951	4929186.31	4382164.99
5952	4929182.98	4382157.29
5953	4929167.28	4382113.11



Оказание услуг по разработке и утверждению проекта планировки и проекта межевания
 улично-дорожной сети и территории общественного пользования
 6 этап «Межевание территории».
 Том 6. Книга 4. Часть 1.1.

Номер точки	Координаты, м	
	X	Y
5954	4929154.43	4382080.77
5955	4929159.47	4382078.42
5956	4929145.86	4382042.49
5957	4929143.58	4382035.06
5958	4929120.58	4381974.83
5959	4929122.20	4381947.34
5960	4929128.99	4381919.60
5961	4929129.60	4381901.39
5962	4929130.36	4381878.86
5963	4929206.92	4381860.77
5964	4929209.00	4381868.77
5965	4929209.18	4381895.36
5966	4929210.01	4381900.12
5967	4929212.60	4381907.32
5968	4929214.62	4381909.87
5969	4929217.62	4381912.19
5970	4929239.97	4381933.34
5971	4929243.82	4381938.15
5972	4929257.14	4381927.49
5973	4929260.63	4381923.85
5835	4929268.49	4381914.41
102.1		
6766	4929922.99	4384346.02
6767	4929952.96	4384381.73
6768	4929958.44	4384388.26
6769	4929959.68	4384389.72
6770	4929974.01	4384407.15
6771	4929944.39	4384431.05
6772	4929938.07	4384432.20
6773	4929924.43	4384444.89
6774	4929919.79	4384451.14
6775	4929914.39	4384454.83
6776	4929899.24	4384454.65
6777	4929893.96	4384458.88
6778	4929883.54	4384490.59



Оказание услуг по разработке и утверждению проекта планировки и проекта межевания
улично-дорожной сети и территории общественного пользования
6 этап «Межевание территории».
Том 6. Книга 4. Часть 1.1.

Номер точки	Координаты, м	
	X	Y
6779	4929876.99	4384504.68
6780	4929864.00	4384513.14
6781	4929859.46	4384520.08
6782	4929818.18	4384500.17
6783	4929801.15	4384490.40
6784	4929864.66	4384420.36
6766	4929922.99	4384346.02
102.2		
6785	4929777.88	4384504.28
6786	4929807.31	4384522.68
6787	4929839.53	4384538.22
6788	4929834.50	4384547.10
6789	4929828.16	4384552.64
6790	4929820.08	4384555.66
6791	4929803.59	4384569.76
6792	4929788.48	4384580.76
6793	4929787.27	4384581.64
6794	4929759.54	4384548.65
6795	4929745.05	4384531.88
6785	4929777.88	4384504.28
103.1		
5022	4929974.42	4385688.72
5023	4929984.09	4385705.67
5024	4929993.41	4385706.28
5025	4930006.15	4385727.52
5026	4930011.81	4385736.96
5027	4930017.50	4385746.45
5028	4929994.45	4385752.18
5029	4929983.63	4385754.86
5030	4929966.24	4385759.18
5031	4929953.06	4385763.72
5032	4929878.03	4385797.25
5033	4929828.82	4385815.05
5034	4929824.63	4385813.40
5035	4929801.51	4385768.28



Оказание услуг по разработке и утверждению проекта планировки и проекта межевания
улично-дорожной сети и территории общественного пользования
6 этап «Межевание территории».
Том 6. Книга 4. Часть 1.1.

Номер точки	Координаты, м	
	X	Y
5022	4929974.42	4385688.72
103.2		
5036	4930047.56	4385745.28
5037	4930065.39	4385800.94
5038	4930091.10	4385853.37
5039	4930061.04	4385866.59
5040	4930042.70	4385874.58
5041	4930024.37	4385882.58
5042	4930006.04	4385890.57
5043	4929987.06	4385898.84
5044	4929984.89	4385900.64
5045	4929973.38	4385886.74
5046	4929930.42	4385907.04
5047	4929882.10	4385919.48
5048	4929830.71	4385855.55
5049	4929834.34	4385825.82
5050	4929882.51	4385808.39
5051	4929957.54	4385774.87
5052	4929984.54	4385764.45
5053	4929994.38	4385760.97
5054	4930022.45	4385752.47
5036	4930047.56	4385745.28
104.1		
4979	4931342.25	4384387.71
4980	4931344.34	4384389.81
4981	4931382.14	4384427.68
4982	4931385.93	4384431.48
4983	4931385.11	4384432.41
4984	4931378.46	4384439.88
4985	4931377.50	4384440.94
4986	4931372.33	4384446.62
4987	4931343.71	4384420.41
4988	4931328.80	4384405.89
4989	4931328.82	4384404.28
4990	4931329.33	4384401.50



Оказание услуг по разработке и утверждению проекта планировки и проекта межевания
улично-дорожной сети и территории общественного пользования
6 этап «Межевание территории».
Том 6. Книга 4. Часть 1.1.

Номер точки	Координаты, м	
	X	Y
4991	4931329.54	4384401.05
4992	4931329.94	4384400.16
4993	4931331.74	4384397.84
4979	4931342.25	4384387.71
104.2		
4994	4931366.02	4384447.48
4995	4931363.99	4384448.68
4996	4931360.47	4384450.26
4997	4931358.03	4384447.82
4998	4931354.13	4384451.72
4999	4931356.60	4384454.18
5000	4931354.99	4384455.79
5001	4931348.12	4384448.83
5002	4931345.88	4384451.04
5003	4931333.22	4384438.20
5004	4931334.83	4384436.62
5005	4931326.81	4384428.49
5006	4931327.66	4384427.65
5007	4931320.95	4384420.85
5008	4931321.85	4384419.96
5009	4931318.25	4384416.32
5010	4931314.90	4384419.63
5011	4931307.19	4384411.81
5012	4931309.22	4384409.81
5013	4931307.01	4384407.57
5014	4931306.50	4384408.07
5015	4931303.66	4384405.19
5016	4931308.79	4384400.32
5017	4931307.76	4384399.24
5018	4931310.45	4384399.07
5019	4931312.10	4384399.45
5020	4931314.05	4384400.54
5021	4931340.03	4384424.01
4994	4931366.02	4384447.48
105.1		



Оказание услуг по разработке и утверждению проекта планировки и проекта межевания
улично-дорожной сети и территории общественного пользования
6 этап «Межевание территории».
Том 6. Книга 4. Часть 1.1.

Номер точки	Координаты, м	
	X	Y
4961	4932894.80	4384841.75
4962	4932897.81	4384844.79
4963	4932889.29	4384845.35
4964	4932879.31	4384846.02
4965	4932876.79	4384846.19
4966	4932878.02	4384843.02
4961	4932894.80	4384841.75
105.2		
4967	4932821.17	4384848.41
4968	4932822.73	4384850.39
4969	4932815.15	4384852.96
4970	4932805.67	4384856.17
4971	4932796.20	4384859.38
4972	4932786.73	4384862.59
4973	4932777.26	4384865.80
4974	4932767.79	4384869.01
4975	4932767.19	4384869.21
4976	4932769.88	4384859.43
4977	4932779.54	4384853.13
4978	4932792.40	4384850.38
4967	4932821.17	4384848.41
106.1		
5974	4935931.92	4383664.02
5975	4935926.54	4383676.37
5976	4935921.38	4383688.12
5977	4935912.60	4383695.69
5978	4935854.50	4383745.76
5979	4935817.11	4383786.22
5980	4935785.51	4383760.49
5981	4935835.93	4383633.87
5982	4935842.41	4383630.72
5983	4935853.67	4383631.95
5974	4935931.92	4383664.02
106.2		
5984	4935795.46	4383666.66



Оказание услуг по разработке и утверждению проекта планировки и проекта межевания
 улично-дорожной сети и территории общественного пользования
 6 этап «Межевание территории».
 Том 6. Книга 4. Часть 1.1.

Номер точки	Координаты, м	
	X	Y
5985	4935783.52	4383696.97
5986	4935771.94	4383727.43
5987	4935769.36	4383726.52
5988	4935727.24	4383688.84
5989	4935728.52	4383687.38
5990	4935735.24	4383679.72
5991	4935743.80	4383669.79
5992	4935774.47	4383663.11
5993	4935781.25	4383661.38
5984	4935795.46	4383666.66
106.3		
4952	4935719.13	4383690.69
4953	4935764.11	4383730.35
4954	4935760.45	4383743.23
4955	4935714.75	4383769.92
4956	4935712.86	4383766.30
4957	4935702.50	4383746.50
4958	4935704.50	4383714.56
4959	4935704.38	4383707.84
4960	4935715.01	4383695.47
4952	4935719.13	4383690.69
107.1		
5142	4931266.40	4382185.71
5143	4931269.57	4382196.74
5144	4931285.04	4382199.88
5145	4931289.13	4382200.51
5146	4931286.42	4382219.87
5147	4931284.30	4382239.13
5148	4931273.16	4382382.15
5149	4931294.82	4382384.23
5150	4931290.47	4382429.36
5151	4931187.34	4382545.64
5152	4931186.91	4382567.73
5153	4931125.73	4382637.00
5154	4931090.17	4382677.27



Оказание услуг по разработке и утверждению проекта планировки и проекта межевания
улично-дорожной сети и территории общественного пользования
6 этап «Межевание территории».
Том 6. Книга 4. Часть 1.1.

Номер точки	Координаты, м	
	X	Y
5155	4931072.80	4382695.83
5156	4931048.36	4382715.50
5157	4931024.79	4382746.31
5158	4931006.53	4382775.76
5159	4930991.87	4382817.48
5160	4930989.98	4382839.84
5161	4930988.67	4382902.24
5162	4930977.94	4382907.82
5163	4930965.44	4382886.15
5164	4930965.54	4382881.41
5165	4930958.31	4382874.30
5166	4930945.91	4382886.85
5167	4930952.90	4382895.37
5168	4930959.55	4382907.30
5169	4930948.03	4382913.72
5170	4930957.04	4382928.04
5171	4930954.40	4382931.64
5172	4930949.56	4382934.70
5173	4930948.03	4382935.41
5174	4930952.36	4382944.83
5175	4930938.94	4382954.50
5176	4930933.22	4382945.06
5177	4930916.30	4382938.23
5178	4930904.39	4382935.64
5179	4930900.12	4382936.59
5180	4930898.64	4382940.99
5181	4930902.96	4382948.13
5182	4930910.15	4382952.36
5183	4930911.02	4382958.55
5184	4930910.11	4382959.37
5185	4930901.46	4382967.32
5186	4930895.04	4382959.96
5187	4930844.11	4382981.78
5188	4930828.31	4382985.11
5189	4930831.73	4382995.33



Оказание услуг по разработке и утверждению проекта планировки и проекта межевания
улично-дорожной сети и территории общественного пользования
6 этап «Межевание территории».
Том 6. Книга 4. Часть 1.1.

Номер точки	Координаты, м	
	X	Y
5190	4930818.80	4383001.19
5191	4930738.62	4383020.32
5192	4930716.42	4383031.51
5193	4930708.93	4383036.03
5194	4930686.06	4383047.50
5195	4930652.70	4383077.53
5196	4930633.10	4383092.15
5197	4930629.81	4383086.45
5198	4930619.38	4383092.46
5199	4930622.77	4383098.34
5200	4930582.81	4383125.74
5201	4930573.09	4383134.06
5202	4930559.54	4383149.63
5203	4930551.27	4383165.00
5204	4930506.71	4383231.01
5205	4930511.81	4383235.43
5206	4930505.75	4383243.62
5207	4930498.90	4383255.90
5208	4930495.55	4383269.53
5209	4930501.46	4383278.25
5210	4930504.72	4383284.20
5211	4930497.43	4383288.16
5212	4930495.04	4383284.60
5213	4930482.77	4383266.36
5214	4930445.02	4383291.77
5215	4930457.30	4383310.00
5216	4930436.20	4383321.78
5217	4930413.81	4383339.00
5218	4930400.77	4383349.53
5219	4930382.11	4383367.73
5220	4930366.65	4383383.34
5221	4930353.59	4383399.49
5222	4930344.57	4383415.98
5223	4930338.14	4383434.77
5224	4930332.90	4383465.70



Оказание услуг по разработке и утверждению проекта планировки и проекта межевания
 улично-дорожной сети и территории общественного пользования
 6 этап «Межевание территории».
 Том 6. Книга 4. Часть 1.1.

Номер точки	Координаты, м	
	X	Y
5225	4930330.51	4383500.89
5226	4930326.68	4383522.47
5227	4930322.33	4383532.79
5228	4930317.61	4383540.82
5229	4930309.31	4383549.12
5230	4930303.40	4383553.09
5231	4930296.20	4383554.47
5232	4930280.42	4383554.61
5233	4930263.51	4383554.77
5234	4930247.19	4383557.08
5235	4930233.64	4383560.38
5236	4930216.97	4383566.27
5237	4930201.58	4383573.96
5238	4930189.86	4383584.15
5239	4930178.37	4383601.56
5240	4930171.47	4383621.76
5241	4930167.55	4383638.82
5242	4930167.84	4383653.44
5243	4930168.04	4383665.00
5244	4930172.56	4383675.62
5245	4930177.22	4383686.55
5246	4930181.97	4383692.25
5247	4930190.53	4383701.36
5248	4930204.03	4383710.42
5249	4930232.53	4383723.15
5250	4930240.42	4383726.83
5251	4930247.09	4383730.23
5252	4930248.96	4383731.24
5253	4930251.52	4383733.22
5254	4930253.36	4383734.94
5255	4930254.54	4383736.35
5256	4930256.09	4383738.72
5257	4930257.23	4383741.11
5258	4930258.07	4383743.50
5259	4930258.26	4383744.59



Оказание услуг по разработке и утверждению проекта планировки и проекта межевания
 улично-дорожной сети и территории общественного пользования
 6 этап «Межевание территории».
 Том 6. Книга 4. Часть 1.1.

Номер точки	Координаты, м	
	X	Y
5260	4930258.19	4383746.54
5261	4930257.86	4383748.28
5262	4930256.80	4383751.59
5263	4930255.10	4383755.32
5264	4930253.84	4383757.30
5265	4930251.49	4383759.96
5266	4930247.73	4383763.69
5267	4930241.39	4383769.00
5268	4930237.96	4383772.00
5269	4930226.85	4383773.40
5270	4930224.57	4383754.35
5271	4930209.71	4383750.08
5272	4930177.68	4383740.90
5273	4930156.39	4383718.58
5274	4930142.34	4383703.86
5275	4930122.44	4383651.07
5276	4930128.94	4383558.61
5277	4930135.58	4383538.57
5278	4930164.14	4383525.03
5279	4930184.94	4383546.91
5280	4930204.93	4383539.90
5281	4930218.43	4383535.27
5282	4930252.27	4383525.46
5283	4930291.28	4383541.11
5284	4930297.21	4383531.25
5285	4930297.51	4383530.41
5286	4930309.16	4383497.64
5287	4930310.75	4383479.28
5288	4930284.15	4383453.43
5289	4930289.45	4383426.28
5290	4930299.44	4383408.05
5291	4930310.27	4383388.28
5292	4930327.69	4383370.32
5293	4930329.36	4383368.60
5294	4930341.98	4383353.40



Оказание услуг по разработке и утверждению проекта планировки и проекта межевания
улично-дорожной сети и территории общественного пользования
6 этап «Межевание территории».
Том 6. Книга 4. Часть 1.1.

Номер точки	Координаты, м	
	X	Y
5295	4930368.57	4383321.39
5296	4930392.03	4383303.98
5297	4930401.03	4383297.30
5298	4930408.46	4383291.09
5299	4930423.99	4383277.97
5300	4930437.90	4383266.48
5301	4930457.75	4383249.89
5302	4930481.62	4383225.09
5303	4930480.24	4383203.21
5304	4930456.43	4383201.79
5305	4930431.03	4383200.27
5306	4930423.55	4383199.82
5307	4930397.89	4383198.28
5308	4930392.29	4383197.88
5309	4930382.57	4383190.49
5310	4930355.71	4383170.05
5311	4930351.58	4383163.21
5312	4930332.35	4383131.40
5313	4930314.18	4383144.51
5314	4930305.07	4383151.08
5315	4930290.44	4383132.27
5316	4930276.03	4383112.76
5317	4930259.96	4383082.65
5318	4930227.68	4383000.21
5319	4930199.63	4382915.61
5320	4930180.44	4382857.14
5321	4930147.84	4382852.41
5322	4930144.40	4382851.91
5323	4930156.92	4382807.42
5324	4930166.95	4382776.56
5325	4930187.48	4382793.98
5326	4930198.63	4382803.42
5327	4930206.31	4382809.92
5328	4930222.80	4382823.90
5329	4930220.01	4382828.20



Оказание услуг по разработке и утверждению проекта планировки и проекта межевания
улично-дорожной сети и территории общественного пользования
6 этап «Межевание территории».
Том 6. Книга 4. Часть 1.1.

Номер точки	Координаты, м	
	X	Y
5330	4930220.06	4382836.90
5331	4930219.99	4382846.61
5332	4930227.62	4382870.20
5333	4930236.88	4382901.17
5334	4930242.90	4382917.79
5335	4930250.76	4382932.57
5336	4930262.53	4382967.07
5337	4930273.15	4382999.44
5338	4930278.54	4383014.95
5339	4930285.74	4383029.29
5340	4930297.35	4383049.73
5341	4930298.93	4383052.55
5342	4930304.92	4383063.30
5343	4930309.64	4383069.06
5344	4930329.94	4383092.77
5345	4930331.99	4383095.16
5346	4930345.15	4383106.98
5347	4930330.48	4383120.59
5348	4930337.68	4383126.29
5349	4930380.62	4383098.11
5350	4930380.53	4383099.81
5351	4930378.72	4383118.18
5352	4930386.01	4383142.84
5353	4930406.92	4383158.75
5354	4930421.50	4383159.62
5355	4930434.89	4383160.42
5356	4930489.81	4383163.71
5357	4930503.92	4383153.44
5358	4930517.99	4383143.18
5359	4930532.14	4383132.88
5360	4930546.34	4383122.53
5361	4930560.58	4383112.16
5362	4930574.88	4383101.75
5363	4930589.25	4383091.27
5364	4930603.66	4383080.77



Оказание услуг по разработке и утверждению проекта планировки и проекта межевания
улично-дорожной сети и территории общественного пользования
6 этап «Межевание территории».
Том 6. Книга 4. Часть 1.1.

Номер точки	Координаты, м	
	X	Y
5365	4930618.13	4383070.23
5366	4930624.46	4383065.62
5367	4930632.76	4383059.79
5368	4930647.40	4383049.50
5369	4930661.95	4383039.26
5370	4930676.46	4383029.07
5371	4930690.88	4383018.93
5372	4930705.23	4383008.84
5373	4930719.53	4382998.79
5374	4930733.75	4382988.80
5375	4930747.67	4382979.01
5376	4930727.91	4382950.43
5377	4930745.19	4382941.15
5378	4930795.72	4382907.04
5379	4930811.46	4382896.61
5380	4930817.95	4382906.40
5381	4930849.00	4382915.45
5382	4930867.38	4382902.80
5383	4930883.33	4382892.01
5384	4930895.73	4382910.27
5385	4930911.31	4382901.42
5386	4930924.91	4382890.39
5387	4930935.04	4382872.74
5388	4930945.58	4382865.29
5389	4930969.74	4382847.51
5390	4930946.27	4382809.22
5391	4930935.44	4382802.12
5392	4930917.80	4382777.87
5393	4930914.58	4382773.07
5394	4930982.30	4382726.63
5395	4930977.62	4382719.65
5396	4930971.83	4382711.11
5397	4931013.30	4382682.99
5398	4931055.46	4382655.63
5399	4931044.58	4382638.42



Оказание услуг по разработке и утверждению проекта планировки и проекта межевания
улично-дорожной сети и территории общественного пользования
6 этап «Межевание территории».
Том 6. Книга 4. Часть 1.1.

Номер точки	Координаты, м	
	X	Y
5400	4931038.79	4382630.81
5401	4931062.86	4382614.54
5402	4931075.62	4382601.40
5403	4931133.68	4382529.81
5404	4931150.87	4382506.66
5405	4931158.48	4382495.15
5406	4931177.46	4382508.42
5407	4931191.40	4382488.09
5408	4931182.78	4382482.01
5409	4931207.01	4382453.85
5410	4931220.51	4382434.65
5411	4931231.14	4382406.02
5412	4931227.22	4382399.84
5413	4931222.06	4382380.14
5414	4931222.42	4382361.41
5415	4931205.38	4382359.05
5416	4931207.36	4382344.83
5417	4931209.89	4382326.55
5418	4931224.99	4382328.03
5419	4931246.22	4382224.17
5420	4931241.04	4382204.52
5421	4931244.96	4382197.75
5142	4931266.40	4382185.71
107.2		
5422	4931447.50	4382543.94
5423	4931442.16	4382551.85
5424	4931443.12	4382553.12
5425	4931440.96	4382557.55
5426	4931444.64	4382561.72
5427	4931439.32	4382586.58
5428	4931407.74	4382624.73
5429	4931386.54	4382648.80
5430	4931383.20	4382652.60
5431	4931363.50	4382709.20
5432	4931340.06	4382747.78



Оказание услуг по разработке и утверждению проекта планировки и проекта межевания
улично-дорожной сети и территории общественного пользования
6 этап «Межевание территории».
Том 6. Книга 4. Часть 1.1.

Номер точки	Координаты, м	
	X	Y
5433	4931318.00	4382769.14
5434	4931297.65	4382788.25
5435	4931289.38	4382802.00
5436	4931278.63	4382825.78
5437	4931264.48	4382835.64
5438	4931240.18	4382859.88
5439	4931225.79	4382873.91
5440	4931217.65	4382877.84
5441	4931204.94	4382894.85
5442	4931192.96	4382887.72
5443	4931187.70	4382901.57
5444	4931183.82	4382910.10
5445	4931174.77	4382954.06
5446	4931178.28	4382955.11
5447	4931174.64	4382967.28
5448	4931178.98	4382968.57
5449	4931173.43	4382994.30
5450	4931169.99	4382998.98
5451	4931167.29	4383000.81
5452	4931157.82	4382995.54
5453	4931119.03	4383017.67
5454	4931106.47	4383027.79
5455	4931108.32	4383031.11
5456	4931112.61	4383037.28
5457	4931098.00	4383047.93
5458	4931077.26	4383063.00
5459	4931064.92	4383067.17
5460	4931052.18	4383075.89
5461	4931032.96	4383088.08
5462	4931029.07	4383099.09
5463	4931001.83	4383121.33
5464	4930963.98	4383133.90
5465	4930909.31	4383171.89
5466	4930895.82	4383155.90
5467	4930873.89	4383174.94



Оказание услуг по разработке и утверждению проекта планировки и проекта межевания
улично-дорожной сети и территории общественного пользования
6 этап «Межевание территории».
Том 6. Книга 4. Часть 1.1.

Номер точки	Координаты, м	
	X	Y
5468	4930864.54	4383181.10
5469	4930855.67	4383167.47
5470	4930852.97	4383165.57
5471	4930827.11	4383173.47
5472	4930810.69	4383184.82
5473	4930775.74	4383205.00
5474	4930724.07	4383240.68
5475	4930675.32	4383276.63
5476	4930660.17	4383288.10
5477	4930643.23	4383298.49
5478	4930550.63	4383377.32
5479	4930509.91	4383407.27
5480	4930520.56	4383421.11
5481	4930500.75	4383436.36
5482	4930480.95	4383451.61
5483	4930461.14	4383466.86
5484	4930448.94	4383451.02
5485	4930438.11	4383459.36
5486	4930425.16	4383469.32
5487	4930437.37	4383485.17
5488	4930417.56	4383500.42
5489	4930399.56	4383517.79
5490	4930388.76	4383543.94
5491	4930383.38	4383574.69
5492	4930384.01	4383579.88
5493	4930347.21	4383609.78
5494	4930315.21	4383608.49
5495	4930311.60	4383607.68
5496	4930284.66	4383605.29
5497	4930282.44	4383605.57
5498	4930273.08	4383606.73
5499	4930266.11	4383609.15
5500	4930254.66	4383617.40
5501	4930249.46	4383622.30
5502	4930247.21	4383624.44



Оказание услуг по разработке и утверждению проекта планировки и проекта межевания
улично-дорожной сети и территории общественного пользования
6 этап «Межевание территории».
Том 6. Книга 4. Часть 1.1.

Номер точки	Координаты, м	
	X	Y
5503	4930240.45	4383635.55
5504	4930237.80	4383646.65
5505	4930237.83	4383647.85
5506	4930238.23	4383661.46
5507	4930240.82	4383668.10
5508	4930245.62	4383677.82
5509	4930246.87	4383680.33
5510	4930263.15	4383695.22
5511	4930266.77	4383698.44
5512	4930266.77	4383698.45
5513	4930281.05	4383711.13
5514	4930285.13	4383715.28
5515	4930286.53	4383716.72
5516	4930291.18	4383724.54
5517	4930292.77	4383729.20
5518	4930295.44	4383737.22
5519	4930295.50	4383741.32
5520	4930295.43	4383750.07
5521	4930294.79	4383752.81
5522	4930293.77	4383757.06
5523	4930292.77	4383759.54
5524	4930291.76	4383762.02
5525	4930289.31	4383767.15
5526	4930287.71	4383768.25
5527	4930270.93	4383779.72
5528	4930269.09	4383777.71
5529	4930269.67	4383777.14
5530	4930273.86	4383772.41
5531	4930277.14	4383767.26
5532	4930280.16	4383760.59
5533	4930282.11	4383754.50
5534	4930283.12	4383749.33
5535	4930283.32	4383742.83
5536	4930282.35	4383737.19
5537	4930280.38	4383731.57



Оказание услуг по разработке и утверждению проекта планировки и проекта межевания
 улично-дорожной сети и территории общественного пользования
 6 этап «Межевание территории».
 Том 6. Книга 4. Часть 1.1.

Номер точки	Координаты, м	
	X	Y
5538	4930277.93	4383726.44
5539	4930274.64	4383721.41
5540	4930271.55	4383717.73
5541	4930267.77	4383714.18
5542	4930262.61	4383710.19
5543	4930258.68	4383708.08
5544	4930251.39	4383704.36
5545	4930242.92	4383700.40
5546	4930216.18	4383688.47
5547	4930206.81	4383682.18
5548	4930200.69	4383675.67
5549	4930198.78	4383673.37
5550	4930195.56	4383665.82
5551	4930192.95	4383659.70
5552	4930192.84	4383652.97
5553	4930192.60	4383641.41
5554	4930195.54	4383628.62
5555	4930201.00	4383612.66
5556	4930208.84	4383600.78
5557	4930215.59	4383594.91
5558	4930226.76	4383589.33
5559	4930240.78	4383584.38
5560	4930251.91	4383581.66
5561	4930265.39	4383579.76
5562	4930280.64	4383579.61
5563	4930298.68	4383579.45
5564	4930313.12	4383576.68
5565	4930325.28	4383568.51
5566	4930337.54	4383556.25
5567	4930344.72	4383544.03
5568	4930350.81	4383529.60
5569	4930355.36	4383503.93
5570	4930357.76	4383468.64
5571	4930362.45	4383440.95
5572	4930367.53	4383426.10



Оказание услуг по разработке и утверждению проекта планировки и проекта межевания
улично-дорожной сети и территории общественного пользования
6 этап «Межевание территории».
Том 6. Книга 4. Часть 1.1.

Номер точки	Координаты, м	
	X	Y
5573	4930374.44	4383413.46
5574	4930385.30	4383400.04
5575	4930399.72	4383385.48
5576	4930417.38	4383368.25
5577	4930429.28	4383358.64
5578	4930453.87	4383340.53
5579	4930453.69	4383349.29
5580	4930470.36	4383367.92
5581	4930500.17	4383341.24
5582	4930544.45	4383319.06
5583	4930558.27	4383308.82
5584	4930593.49	4383267.24
5585	4930593.54	4383255.68
5586	4930605.05	4383245.02
5587	4930619.49	4383227.20
5588	4930621.39	4383223.67
5589	4930634.49	4383208.39
5590	4930648.58	4383190.42
5591	4930657.57	4383181.56
5592	4930670.71	4383177.78
5593	4930684.48	4383180.24
5594	4930699.97	4383181.30
5595	4930707.94	4383180.43
5596	4930761.50	4383154.11
5597	4930778.92	4383146.38
5598	4930797.14	4383140.03
5599	4930807.71	4383132.68
5600	4930828.51	4383132.32
5601	4930864.47	4383112.74
5602	4930877.82	4383106.71
5603	4930886.59	4383105.62
5604	4930939.71	4383079.87
5605	4930954.91	4383072.38
5606	4930970.55	4383060.62
5607	4930990.51	4383037.62



Оказание услуг по разработке и утверждению проекта планировки и проекта межевания
улично-дорожной сети и территории общественного пользования
6 этап «Межевание территории».
Том 6. Книга 4. Часть 1.1.

Номер точки	Координаты, м	
	X	Y
5608	4931001.23	4383030.50
5609	4931016.88	4383021.74
5610	4931047.90	4383001.61
5611	4931069.67	4382990.43
5612	4931096.21	4382974.33
5613	4931109.67	4382964.43
5614	4931116.43	4382954.57
5615	4931118.47	4382948.89
5616	4931124.77	4382937.96
5617	4931126.92	4382930.92
5618	4931132.22	4382908.97
5619	4931133.17	4382896.34
5620	4931132.41	4382886.03
5621	4931131.89	4382879.12
5622	4931129.06	4382871.45
5623	4931142.11	4382853.79
5624	4931150.23	4382846.27
5625	4931197.62	4382822.47
5626	4931203.85	4382830.94
5627	4931217.70	4382824.53
5628	4931213.23	4382819.85
5629	4931228.20	4382817.34
5630	4931246.60	4382805.85
5631	4931256.37	4382798.27
5632	4931294.40	4382757.01
5633	4931304.43	4382743.44
5634	4931313.81	4382731.75
5635	4931316.70	4382703.74
5636	4931341.15	4382660.13
5637	4931347.55	4382650.80
5638	4931385.27	4382587.08
5639	4931435.27	4382536.10
5422	4931447.50	4382543.94
107.3		
5114	4930266.31	4383157.70



Оказание услуг по разработке и утверждению проекта планировки и проекта межевания
улично-дорожной сети и территории общественного пользования
6 этап «Межевание территории».
Том 6. Книга 4. Часть 1.1.

Номер точки	Координаты, м	
	X	Y
5115	4930221.23	4383254.46
5116	4930210.68	4383252.28
5117	4930180.35	4383250.13
5118	4930150.96	4383236.21
5119	4930139.39	4383232.04
5120	4930129.43	4383228.63
5121	4930088.74	4383226.93
5122	4930079.58	4383225.11
5123	4930071.22	4383223.87
5124	4930059.78	4383221.84
5125	4930056.26	4383221.39
5126	4930038.91	4383217.79
5127	4930019.94	4383207.88
5128	4930003.48	4383193.93
5129	4929984.09	4383180.75
5130	4929967.95	4383173.30
5131	4929964.84	4383150.04
5132	4929963.62	4383130.94
5133	4929963.16	4383128.19
5134	4929942.03	4383119.77
5135	4929947.76	4383109.42
5136	4929953.33	4383100.87
5137	4929959.78	4383092.77
5138	4929968.93	4383082.66
5139	4929978.50	4383074.14
5140	4929991.71	4383064.86
5141	4930030.87	4383040.15
5114	4930266.31	4383157.70
108.1		
5994	4932948.84	4384161.53
5995	4932949.75	4384162.49
5996	4932956.62	4384169.76
5997	4932963.49	4384177.03
5998	4932970.36	4384184.29
5999	4932977.23	4384191.56



Оказание услуг по разработке и утверждению проекта планировки и проекта межевания
улично-дорожной сети и территории общественного пользования
6 этап «Межевание территории».
Том 6. Книга 4. Часть 1.1.

Номер точки	Координаты, м	
	X	Y
6000	4932984.10	4384198.83
6001	4932990.97	4384206.09
6002	4932997.84	4384213.36
6003	4933002.64	4384221.96
6004	4933003.71	4384222.45
6005	4933010.00	4384221.17
6006	4933019.80	4384219.18
6007	4933029.60	4384217.19
6008	4933039.40	4384215.20
6009	4933041.61	4384232.01
6010	4932968.00	4384277.93
6011	4932946.61	4384285.80
6012	4932877.20	4384278.43
6013	4932568.62	4384371.30
6014	4932506.07	4384380.77
6015	4932507.87	4384399.72
6016	4932464.05	4384421.60
6017	4932440.30	4384420.69
6018	4932435.74	4384446.28
6019	4932433.61	4384506.31
6020	4932429.42	4384526.29
6021	4932427.25	4384530.17
6022	4932421.64	4384536.66
6023	4932425.07	4384543.85
6024	4932431.58	4384541.16
6025	4932435.28	4384542.58
6026	4932437.26	4384585.53
6027	4932435.74	4384622.39
6028	4932422.95	4384648.60
6029	4932400.73	4384667.28
6030	4932196.64	4384670.74
6031	4932224.12	4384637.75
6032	4932225.17	4384629.27
6033	4932217.01	4384623.47
6034	4932220.60	4384579.06



Оказание услуг по разработке и утверждению проекта планировки и проекта межевания
 улично-дорожной сети и территории общественного пользования
 6 этап «Межевание территории».
 Том 6. Книга 4. Часть 1.1.

Номер точки	Координаты, м	
	X	Y
6035	4932232.50	4384575.86
6036	4932239.47	4384570.30
6037	4932257.23	4384568.55
6038	4932278.69	4384558.49
6039	4932286.26	4384554.26
6040	4932296.16	4384554.26
6041	4932315.02	4384544.34
6042	4932325.51	4384537.93
6043	4932340.07	4384522.19
6044	4932350.90	4384513.88
6045	4932362.41	4384500.76
6046	4932374.49	4384488.81
6047	4932373.33	4384481.67
6048	4932381.24	4384468.37
6049	4932388.69	4384397.92
6050	4932390.20	4384389.69
6051	4932448.98	4384389.06
6052	4932456.66	4384387.97
6053	4932601.36	4384347.93
6054	4932660.56	4384320.40
6055	4932655.50	4384310.30
6056	4932673.71	4384301.17
6057	4932680.54	4384300.19
6058	4932694.03	4384297.79
6059	4932701.62	4384296.14
6060	4932719.09	4384290.81
6061	4932723.56	4384290.30
6062	4932735.43	4384284.45
6063	4932741.28	4384280.09
6064	4932749.23	4384280.77
6065	4932756.28	4384284.97
6066	4932779.46	4384274.08
6067	4932808.23	4384260.07
6068	4932827.39	4384254.37
6069	4932860.92	4384247.12



Оказание услуг по разработке и утверждению проекта планировки и проекта межевания
улично-дорожной сети и территории общественного пользования
6 этап «Межевание территории».
Том 6. Книга 4. Часть 1.1.

Номер точки	Координаты, м	
	X	Y
6070	4932888.22	4384241.42
6071	4932898.94	4384236.57
6072	4932906.60	4384227.74
6073	4932911.94	4384218.58
6074	4932927.56	4384197.58
6075	4932947.22	4384163.85
5994	4932948.84	4384161.53
108.2		
6076	4932866.72	4384394.81
6077	4932867.24	4384411.93
6078	4932857.85	4384412.53
6079	4932848.96	4384413.61
6080	4932839.36	4384415.55
6081	4932832.44	4384417.36
6082	4932823.88	4384420.21
6083	4932816.91	4384422.96
6084	4932810.74	4384425.83
6085	4932723.21	4384468.69
6086	4932711.76	4384467.32
6087	4932709.97	4384467.15
6088	4932707.77	4384467.11
6089	4932706.19	4384467.18
6090	4932678.94	4384469.10
6091	4932659.52	4384470.61
6092	4932660.09	4384477.77
6093	4932583.72	4384494.80
6094	4932532.88	4384504.71
6095	4932529.81	4384508.07
6096	4932526.74	4384523.96
6097	4932533.82	4384555.76
6098	4932539.17	4384598.87
6099	4932563.88	4384602.28
6100	4932566.71	4384630.36
6101	4932560.34	4384647.74
6102	4932504.02	4384661.92



Оказание услуг по разработке и утверждению проекта планировки и проекта межевания
 улично-дорожной сети и территории общественного пользования
 6 этап «Межевание территории».
 Том 6. Книга 4. Часть 1.1.

Номер точки	Координаты, м	
	X	Y
6103	4932495.45	4384663.76
6104	4932482.73	4384665.58
6105	4932472.78	4384666.06
6106	4932487.57	4384626.02
6107	4932481.07	4384524.07
6108	4932483.35	4384509.02
6109	4932486.63	4384498.31
6110	4932514.00	4384472.63
6111	4932525.62	4384465.01
6112	4932549.82	4384456.20
6113	4932715.23	4384423.00
6114	4932809.07	4384396.57
6076	4932866.72	4384394.81
108.3		
6115	4932551.82	4384675.67
6116	4932538.28	4384693.17
6117	4932513.31	4384728.07
6118	4932466.91	4384760.88
6119	4932427.18	4384775.80
6120	4932427.29	4384790.36
6121	4932436.37	4384838.58
6122	4932449.19	4384837.97
6123	4932449.97	4384867.17
6124	4932420.15	4384871.85
6125	4932366.66	4384829.98
6126	4932337.28	4384793.71
6127	4932318.88	4384795.48
6128	4932294.25	4384814.88
6129	4932278.59	4384822.76
6130	4932223.43	4384838.76
6131	4932187.04	4384841.04
6132	4932150.96	4384855.96
6133	4932154.28	4384872.25
6134	4932116.17	4384890.25
6135	4932077.39	4384902.54



Оказание услуг по разработке и утверждению проекта планировки и проекта межевания
улично-дорожной сети и территории общественного пользования
6 этап «Межевание территории».
Том 6. Книга 4. Часть 1.1.

Номер точки	Координаты, м	
	X	Y
6136	4932067.67	4384907.14
6137	4932051.49	4384893.65
6138	4931994.88	4384908.82
6139	4931965.62	4384917.82
6140	4931975.72	4384943.03
6141	4931979.26	4384954.54
6142	4931993.85	4384984.62
6143	4932003.76	4385002.94
6144	4932017.14	4385041.46
6145	4932014.02	4385055.39
6146	4931936.49	4385060.58
6147	4931896.81	4385131.05
6148	4931876.94	4385188.09
6149	4931814.78	4385244.09
6150	4931814.76	4385244.11
6151	4931816.89	4385238.40
6152	4931848.58	4385153.12
6153	4931856.79	4385147.10
6154	4931872.54	4385122.12
6155	4931878.86	4385108.78
6156	4931898.42	4385067.81
6157	4931899.14	4385065.85
6158	4931910.46	4385034.77
6159	4931912.01	4385030.51
6160	4931922.45	4385001.84
6161	4931922.82	4385000.85
6162	4931923.91	4384946.26
6163	4931924.49	4384913.31
6164	4931916.61	4384910.66
6165	4931942.08	4384875.70
6166	4931933.49	4384864.16
6167	4932002.10	4384829.45
6168	4932037.93	4384814.22
6169	4932161.95	4384777.33
6170	4932194.33	4384758.08



Оказание услуг по разработке и утверждению проекта планировки и проекта межевания
улично-дорожной сети и территории общественного пользования
6 этап «Межевание территории».
Том 6. Книга 4. Часть 1.1.

Номер точки	Координаты, м	
	X	Y
6171	4932221.39	4384730.36
6172	4932214.19	4384708.78
6173	4932171.55	4384737.10
6174	4932139.13	4384751.04
6175	4931972.12	4384811.80
6176	4931901.42	4384817.19
6177	4931846.82	4384854.24
6178	4931827.80	4384962.00
6179	4931843.11	4384967.90
6180	4931831.00	4385025.17
6181	4931826.33	4385028.84
6182	4931789.66	4385105.15
6183	4931728.21	4385196.62
6184	4931714.44	4385186.66
6185	4931691.05	4385208.19
6186	4931644.62	4385225.22
6187	4931610.48	4385250.85
6188	4931588.73	4385280.61
6189	4931575.11	4385296.28
6190	4931549.97	4385333.34
6191	4931543.07	4385346.72
6192	4931504.50	4385374.79
6193	4931499.03	4385378.74
6194	4931485.90	4385368.46
6195	4931433.44	4385336.18
6196	4931444.00	4385322.89
6197	4931452.53	4385316.15
6198	4931490.38	4385263.16
6199	4931505.13	4385248.39
6200	4931524.85	4385227.56
6201	4931522.81	4385219.22
6202	4931516.98	4385210.89
6203	4931542.46	4385191.57
6204	4931576.80	4385170.26
6205	4931586.94	4385162.82



Оказание услуг по разработке и утверждению проекта планировки и проекта межевания
улично-дорожной сети и территории общественного пользования
6 этап «Межевание территории».
Том 6. Книга 4. Часть 1.1.

Номер точки	Координаты, м	
	X	Y
6206	4931616.66	4385157.77
6207	4931620.72	4385166.67
6208	4931624.84	4385166.12
6209	4931668.10	4385156.14
6210	4931674.99	4385150.64
6211	4931674.98	4385148.23
6212	4931699.60	4385148.18
6213	4931705.68	4385140.89
6214	4931726.60	4385131.81
6215	4931731.91	4385126.30
6216	4931738.21	4385075.36
6217	4931746.08	4385064.43
6218	4931761.50	4385047.26
6219	4931779.89	4385038.17
6220	4931787.44	4385029.80
6221	4931801.82	4385003.69
6222	4931782.33	4384983.71
6223	4931772.49	4384994.93
6224	4931759.14	4384988.27
6225	4931755.73	4384992.96
6226	4931743.67	4384980.96
6227	4931764.89	4384942.51
6228	4931786.11	4384904.06
6229	4931790.12	4384889.38
6230	4931778.97	4384881.86
6231	4931781.30	4384876.43
6232	4931782.74	4384871.58
6233	4931783.84	4384867.89
6234	4931784.34	4384864.29
6235	4931785.06	4384859.03
6236	4931785.63	4384850.87
6237	4931788.13	4384844.90
6238	4931790.02	4384842.52
6239	4931792.34	4384839.61
6240	4931794.91	4384836.38



Оказание услуг по разработке и утверждению проекта планировки и проекта межевания
улично-дорожной сети и территории общественного пользования
6 этап «Межевание территории».
Том 6. Книга 4. Часть 1.1.

Номер точки	Координаты, м	
	X	Y
6241	4931797.45	4384833.20
6242	4931799.55	4384830.57
6243	4931802.00	4384827.50
6244	4931804.71	4384824.10
6245	4931809.79	4384818.98
6246	4931814.07	4384814.66
6247	4931827.00	4384804.15
6248	4931850.49	4384785.04
6249	4931855.83	4384795.17
6250	4931905.97	4384768.76
6251	4931956.13	4384742.34
6252	4932028.85	4384719.05
6253	4932073.22	4384696.24
6254	4932086.11	4384689.36
6255	4932114.09	4384672.14
6256	4932118.84	4384675.47
6257	4932127.66	4384680.81
6258	4932135.44	4384684.77
6259	4932147.33	4384689.52
6260	4932159.99	4384693.09
6261	4932174.83	4384695.40
6262	4932188.66	4384695.88
6263	4932207.59	4384695.56
6264	4932473.20	4384691.06
6265	4932485.12	4384690.49
6266	4932499.85	4384688.38
6267	4932510.12	4384686.17
6115	4932551.82	4384675.67
109.1		
5640	4931291.38	4385313.61
5641	4931318.42	4385339.92
5642	4931303.13	4385379.91
5643	4931317.24	4385380.80
5644	4931338.39	4385391.07
5645	4931342.26	4385392.95



Оказание услуг по разработке и утверждению проекта планировки и проекта межевания
улично-дорожной сети и территории общественного пользования
6 этап «Межевание территории».
Том 6. Книга 4. Часть 1.1.

Номер точки	Координаты, м	
	X	Y
5646	4931370.87	4385396.92
5647	4931374.30	4385394.29
5648	4931418.11	4385436.92
5649	4931397.97	4385451.17
5650	4931392.98	4385442.61
5651	4931348.01	4385483.53
5652	4931345.92	4385498.25
5653	4931340.68	4385523.82
5654	4931329.94	4385542.38
5655	4931315.40	4385576.54
5656	4931313.75	4385585.17
5657	4931316.67	4385611.63
5658	4931315.96	4385626.47
5659	4931312.63	4385643.06
5660	4931305.77	4385651.80
5661	4931288.63	4385667.53
5662	4931230.43	4385691.31
5663	4931224.62	4385684.07
5664	4931187.56	4385711.37
5665	4931130.51	4385754.12
5666	4931107.13	4385781.35
5667	4931099.63	4385793.94
5668	4931086.06	4385809.09
5669	4931054.51	4385823.32
5670	4931036.04	4385838.28
5671	4931016.16	4385852.14
5672	4930991.93	4385864.22
5673	4930959.55	4385876.96
5674	4930955.49	4385886.71
5675	4930954.58	4385892.12
5676	4930930.74	4385894.52
5677	4930923.54	4385878.62
5678	4930914.53	4385853.14
5679	4930896.67	4385841.77
5680	4930875.83	4385832.52



Оказание услуг по разработке и утверждению проекта планировки и проекта межевания
улично-дорожной сети и территории общественного пользования
6 этап «Межевание территории».
Том 6. Книга 4. Часть 1.1.

Номер точки	Координаты, м	
	X	Y
5681	4930864.33	4385833.97
5682	4930846.65	4385836.21
5683	4930793.54	4385822.75
5684	4930782.08	4385827.01
5685	4930691.95	4385802.91
5686	4930656.57	4385781.65
5687	4930639.09	4385770.42
5688	4930575.17	4385766.28
5689	4930508.50	4385818.16
5690	4930505.75	4385834.20
5691	4930493.41	4385840.02
5692	4930498.32	4385849.48
5693	4930541.54	4385837.89
5694	4930551.53	4385860.87
5695	4930534.86	4385887.06
5696	4930513.43	4385910.08
5697	4930476.92	4385911.67
5698	4930410.44	4385932.41
5699	4930200.66	4385997.56
5700	4930112.29	4386020.85
5701	4930014.06	4386097.79
5702	4929913.12	4386142.93
5703	4929969.04	4386250.13
5704	4929924.55	4386269.04
5705	4929898.92	4386302.99
5706	4929807.12	4386233.67
5707	4929766.86	4386232.68
5708	4929731.77	4386283.38
5709	4929667.17	4386367.36
5710	4929650.20	4386355.23
5711	4929613.53	4386351.69
5712	4929608.93	4386342.18
5713	4929555.96	4386286.37
5714	4929546.23	4386277.92
5715	4929558.10	4386258.76



Оказание услуг по разработке и утверждению проекта планировки и проекта межевания
 улично-дорожной сети и территории общественного пользования
 6 этап «Межевание территории».
 Том 6. Книга 4. Часть 1.1.

Номер точки	Координаты, м	
	X	Y
5716	4929579.88	4386232.93
5717	4929586.45	4386238.29
5718	4929623.36	4386199.07
5719	4929617.76	4386194.50
5720	4929608.04	4386198.92
5721	4929605.06	4386191.79
5722	4929621.27	4386185.88
5723	4929633.22	4386181.44
5724	4929658.50	4386172.04
5725	4929658.52	4386172.04
5726	4929670.24	4386164.61
5727	4929693.91	4386149.60
5728	4929697.85	4386146.32
5729	4929718.07	4386132.16
5730	4929737.27	4386118.18
5731	4929738.90	4386117.00
5732	4929768.65	4386105.68
5733	4929769.58	4386105.33
5734	4929780.88	4386104.59
5735	4929787.38	4386104.16
5736	4929845.57	4386100.35
5737	4929846.59	4386100.11
5738	4929846.60	4386100.11
5739	4929876.13	4386093.52
5740	4929876.14	4386093.52
5741	4929884.50	4386091.65
5742	4929892.64	4386110.42
5743	4929930.75	4386100.64
5744	4929965.42	4386090.35
5745	4929961.51	4386072.00
5746	4929984.08	4386061.60
5747	4930006.76	4386011.71
5748	4930010.94	4386004.13
5749	4930008.82	4385994.79
5751	4930034.77	4385980.28



Оказание услуг по разработке и утверждению проекта планировки и проекта межевания
улично-дорожной сети и территории общественного пользования
6 этап «Межевание территории».
Том 6. Книга 4. Часть 1.1.

Номер точки	Координаты, м	
	X	Y
5752	4930090.97	4385944.92
5753	4930122.30	4385937.72
5754	4930303.26	4385877.04
5755	4930377.87	4385872.11
5756	4930426.33	4385877.87
5757	4930446.70	4385871.36
5758	4930445.05	4385830.48
5759	4930415.07	4385789.50
5760	4930394.71	4385751.16
5761	4930395.71	4385750.64
5762	4930399.49	4385748.66
5763	4930404.12	4385746.23
5764	4930407.59	4385744.41
5765	4930401.31	4385732.21
5766	4930400.87	4385731.58
5767	4930391.72	4385713.08
5768	4930386.94	4385703.39
5769	4930393.71	4385699.84
5770	4930406.21	4385722.22
5771	4930415.28	4385738.46
5772	4930424.00	4385754.07
5773	4930431.26	4385767.08
5774	4930435.48	4385774.65
5775	4930445.93	4385791.99
5776	4930468.82	4385790.44
5777	4930487.00	4385782.71
5778	4930506.67	4385752.89
5779	4930521.99	4385738.55
5780	4930534.39	4385735.31
5781	4930554.57	4385726.39
5782	4930578.64	4385724.41
5783	4930587.38	4385706.63
5784	4930601.12	4385704.98
5785	4930615.71	4385683.25
5786	4930632.03	4385694.20



Оказание услуг по разработке и утверждению проекта планировки и проекта межевания
улично-дорожной сети и территории общественного пользования
6 этап «Межевание территории».
Том 6. Книга 4. Часть 1.1.

Номер точки	Координаты, м	
	X	Y
5787	4930696.78	4385725.67
5788	4930703.80	4385732.03
5789	4930708.70	4385738.31
5790	4930716.85	4385746.25
5791	4930726.80	4385750.12
5792	4930750.66	4385754.23
5793	4930827.43	4385770.69
5794	4930838.75	4385775.99
5795	4930859.60	4385781.01
5796	4930881.65	4385789.61
5797	4930897.05	4385797.56
5798	4930904.87	4385805.90
5799	4930913.79	4385808.64
5800	4930917.47	4385808.44
5801	4930930.76	4385815.33
5802	4930938.30	4385816.53
5803	4930951.32	4385816.89
5804	4930953.63	4385808.70
5805	4930958.13	4385806.40
5806	4930973.71	4385798.09
5807	4930990.10	4385787.85
5808	4931000.62	4385776.08
5809	4931013.50	4385761.64
5810	4931027.67	4385748.17
5811	4931045.63	4385734.45
5812	4931075.76	4385709.60
5813	4931093.78	4385695.31
5814	4931126.44	4385669.37
5815	4931183.75	4385651.26
5816	4931216.39	4385635.36
5817	4931244.78	4385611.78
5818	4931197.98	4385579.82
5819	4931202.39	4385555.36
5820	4931226.40	4385546.97
5821	4931254.73	4385537.10



Оказание услуг по разработке и утверждению проекта планировки и проекта межевания
улично-дорожной сети и территории общественного пользования
6 этап «Межевание территории».
Том 6. Книга 4. Часть 1.1.

Номер точки	Координаты, м	
	X	Y
5822	4931246.14	4385521.69
5823	4931239.50	4385512.64
5824	4931254.33	4385488.33
5825	4931263.19	4385470.20
5826	4931271.91	4385447.58
5827	4931274.34	4385442.99
5828	4931270.87	4385435.27
5829	4931260.97	4385428.69
5830	4931250.13	4385410.80
5831	4931252.58	4385394.90
5832	4931256.79	4385362.76
5833	4931275.53	4385336.15
5834	4931278.40	4385332.06
5640	4931291.38	4385313.61
109.2		
5065	4929509.71	4386337.39
5066	4929525.34	4386351.09
5067	4929554.73	4386387.68
5068	4929565.66	4386395.24
5069	4929603.50	4386417.19
5070	4929700.68	4386490.43
5071	4929657.84	4386547.26
5072	4929554.64	4386484.46
5073	4929439.72	4386415.44
5074	4929377.24	4386379.25
5075	4929321.13	4386336.71
5076	4929255.17	4386248.11
5077	4929257.89	4386247.59
5078	4929335.79	4386232.68
5079	4929344.37	4386262.68
5080	4929346.60	4386270.46
5081	4929352.25	4386290.19
5082	4929377.56	4386309.46
5083	4929446.67	4386365.61
5084	4929470.82	4386385.24



Оказание услуг по разработке и утверждению проекта планировки и проекта межевания
улично-дорожной сети и территории общественного пользования
6 этап «Межевание территории».
Том 6. Книга 4. Часть 1.1.

Номер точки	Координаты, м	
	X	Y
5085	4929492.78	4386358.21
5065	4929509.71	4386337.39
109.3		
5055	4929716.71	4386502.51
5056	4929813.35	4386568.98
5057	4929851.12	4386595.57
5058	4929894.71	4386634.61
5059	4929899.50	4386635.43
5060	4929900.47	4386640.35
5061	4929899.63	4386648.57
5062	4929823.54	4386625.92
5063	4929736.79	4386595.30
5064	4929674.83	4386558.22
5055	4929716.71	4386502.51
110		
6276	4931767.26	4384081.82
6277	4931772.06	4384084.92
6278	4931774.34	4384086.40
6279	4931764.17	4384100.37
6280	4931730.72	4384146.38
6281	4931728.92	4384147.80
6282	4931724.80	4384144.43
6283	4931712.52	4384134.27
6284	4931711.00	4384132.80
6285	4931748.72	4384080.15
6286	4931753.53	4384083.57
6287	4931755.16	4384083.38
6288	4931758.21	4384085.64
6289	4931760.00	4384083.23
6290	4931764.17	4384086.00
6276	4931767.26	4384081.82
За исключением:		
6291	4931732.40	4384131.23
6292	4931726.74	4384138.98
6293	4931720.04	4384134.04



Оказание услуг по разработке и утверждению проекта планировки и проекта межевания
улично-дорожной сети и территории общественного пользования
6 этап «Межевание территории».
Том 6. Книга 4. Часть 1.1.

Номер точки	Координаты, м	
	X	Y
6294	4931725.70	4384126.30
6291	4931732.40	4384131.23
111		
6295	4932049.31	4382895.95
6296	4932064.30	4382927.21
6297	4932068.29	4382940.81
6298	4932073.18	4382947.26
6299	4932079.31	4382952.41
6300	4932089.51	4382955.76
6301	4932105.20	4382963.51
6302	4932117.21	4382961.43
6303	4932132.60	4382962.02
6304	4932140.10	4382985.91
6305	4932136.11	4383004.97
6306	4932133.28	4383014.06
6307	4932130.39	4383019.86
6308	4932119.50	4383039.73
6309	4932106.94	4383061.33
6310	4932086.26	4383084.48
6311	4932078.67	4383089.40
6312	4932039.61	4383114.63
6313	4932034.85	4383119.40
6314	4932029.50	4383122.84
6315	4932024.33	4383122.69
6316	4932018.52	4383123.30
6317	4932017.47	4383120.50
6318	4932013.59	4383121.71
6319	4932004.94	4383124.43
6320	4932004.33	4383121.50
6321	4932000.09	4383117.97
6322	4931997.02	4383118.65
6323	4931996.34	4383119.01
6324	4931990.88	4383115.94
6325	4931986.68	4383114.59
6326	4931980.83	4383113.69



Оказание услуг по разработке и утверждению проекта планировки и проекта межевания
улично-дорожной сети и территории общественного пользования
6 этап «Межевание территории».
Том 6. Книга 4. Часть 1.1.

Номер точки	Координаты, м	
	X	Y
6327	4931976.33	4383114.89
6328	4931973.18	4383116.69
6329	4931975.73	4383123.59
6330	4931985.03	4383134.09
6331	4931989.93	4383141.22
6332	4931985.75	4383144.56
6333	4931984.25	4383146.00
6334	4931982.26	4383147.90
6335	4931980.27	4383149.79
6336	4931978.28	4383151.69
6337	4931976.02	4383149.42
6338	4931957.39	4383134.52
6339	4931936.01	4383118.41
6340	4931925.78	4383108.25
6341	4931940.82	4383100.70
6342	4931952.72	4383097.35
6343	4931950.33	4383070.35
6344	4931948.38	4383060.76
6345	4931971.66	4383057.67
6346	4932016.24	4383056.27
6347	4932028.62	4383050.96
6348	4932038.13	4383023.76
6349	4932044.13	4382996.22
6350	4932039.37	4382991.27
6351	4932040.77	4382984.58
6352	4932054.69	4382939.56
6353	4932051.16	4382937.04
6354	4932037.43	4382927.24
6355	4932043.44	4382915.00
6356	4932045.98	4382908.16
6295	4932049.31	4382895.95
За исключением:		
6357	4932048.02	4383048.90
6358	4932050.43	4383053.24
6359	4932057.73	4383063.39



Оказание услуг по разработке и утверждению проекта планировки и проекта межевания
улично-дорожной сети и территории общественного пользования
6 этап «Межевание территории».
Том 6. Книга 4. Часть 1.1.

Номер точки	Координаты, м	
	X	Y
6360	4932064.53	4383067.80
6361	4932054.41	4383075.48
6362	4932041.43	4383083.10
6363	4932013.23	4383096.43
6364	4932000.78	4383097.33
6365	4931991.94	4383090.58
6366	4931990.40	4383084.54
6367	4932006.55	4383076.42
6368	4932019.57	4383071.65
6369	4932025.17	4383068.91
6370	4932036.35	4383059.25
6371	4932039.63	4383056.01
6357	4932048.02	4383048.90
112		
6372	4933577.48	4383012.91
6373	4933581.61	4383014.38
6374	4933589.88	4383024.47
6375	4933589.63	4383029.53
6376	4933589.33	4383048.28
6377	4933589.40	4383059.68
6378	4933589.85	4383073.41
6379	4933590.75	4383085.70
6380	4933592.03	4383098.30
6381	4933593.68	4383111.50
6382	4933594.15	4383114.41
6383	4933594.47	4383116.40
6384	4933596.08	4383126.43
6385	4933599.00	4383141.58
6386	4933601.48	4383152.15
6387	4933607.63	4383175.25
6388	4933614.45	4383198.20
6389	4933620.90	4383220.25
6390	4933625.63	4383235.92
6391	4933630.80	4383252.94
6392	4933636.95	4383273.12



Оказание услуг по разработке и утверждению проекта планировки и проекта межевания
улично-дорожной сети и территории общественного пользования
6 этап «Межевание территории».
Том 6. Книга 4. Часть 1.1.

Номер точки	Координаты, м	
	X	Y
6393	4933642.35	4383291.19
6394	4933647.08	4383307.32
6395	4933648.51	4383311.83
6396	4933644.06	4383311.33
6397	4933637.64	4383310.61
6398	4933628.03	4383312.57
6399	4933624.57	4383315.96
6400	4933619.62	4383320.82
6401	4933611.38	4383330.11
6402	4933609.58	4383337.00
6403	4933608.12	4383347.11
6404	4933585.55	4383381.87
6405	4933581.57	4383386.20
6406	4933564.88	4383374.81
6407	4933547.18	4383362.44
6408	4933545.46	4383360.94
6409	4933544.78	4383359.66
6410	4933544.11	4383357.71
6411	4933545.73	4383352.45
6412	4933546.02	4383347.79
6413	4933546.36	4383345.30
6414	4933546.44	4383343.77
6415	4933546.48	4383342.30
6416	4933546.36	4383340.52
6417	4933545.95	4383338.24
6418	4933545.39	4383336.06
6419	4933544.33	4383332.99
6420	4933543.92	4383331.79
6421	4933543.31	4383330.23
6422	4933541.70	4383327.05
6423	4933538.69	4383322.86
6424	4933536.18	4383320.07
6425	4933534.13	4383318.06
6426	4933531.35	4383316.17
6427	4933528.50	4383314.46



Оказание услуг по разработке и утверждению проекта планировки и проекта межевания
улично-дорожной сети и территории общественного пользования
6 этап «Межевание территории».
Том 6. Книга 4. Часть 1.1.

Номер точки	Координаты, м	
	X	Y
6428	4933526.74	4383313.67
6429	4933523.94	4383312.70
6430	4933521.73	4383312.24
6431	4933519.31	4383311.99
6432	4933516.25	4383311.99
6433	4933512.66	4383311.99
6434	4933507.94	4383312.10
6435	4933504.47	4383312.22
6436	4933501.49	4383311.19
6437	4933501.45	4383309.44
6438	4933486.45	4383309.76
6439	4933485.63	4383311.11
6440	4933479.50	4383311.31
6441	4933422.01	4383313.55
6442	4933406.49	4383318.43
6443	4933355.63	4383333.08
6444	4933351.85	4383334.67
6445	4933348.26	4383336.05
6446	4933340.64	4383342.26
6447	4933339.43	4383345.73
6448	4933333.52	4383354.34
6449	4933317.77	4383377.96
6450	4933296.77	4383409.16
6451	4933268.05	4383451.23
6452	4933258.52	4383464.96
6453	4933246.82	4383480.93
6454	4933234.82	4383488.35
6455	4933205.35	4383507.10
6456	4933146.30	4383544.49
6457	4933145.83	4383543.73
6458	4933143.72	4383540.33
6459	4933142.90	4383540.84
6460	4933141.98	4383539.43
6461	4933117.38	4383555.47
6462	4933121.37	4383561.58



Оказание услуг по разработке и утверждению проекта планировки и проекта межевания
улично-дорожной сети и территории общественного пользования
6 этап «Межевание территории».
Том 6. Книга 4. Часть 1.1.

Номер точки	Координаты, м	
	X	Y
6463	4933117.44	4383564.54
6464	4933101.99	4383570.11
6465	4933090.96	4383571.42
6466	4933069.32	4383572.56
6467	4932971.65	4383527.57
6468	4932974.97	4383527.43
6469	4933000.33	4383520.67
6470	4933081.48	4383417.64
6471	4933084.58	4383414.12
6472	4933155.35	4383374.58
6473	4933186.71	4383356.55
6474	4933158.29	4383261.84
6475	4933158.77	4383259.52
6477	4933160.82	4383248.76
6478	4933146.34	4383222.92
6479	4933145.25	4383221.24
6480	4933132.25	4383201.31
6481	4933134.12	4383200.14
6482	4933134.06	4383200.04
6483	4933169.53	4383178.77
6484	4933169.91	4383178.21
6485	4933171.03	4383177.53
6486	4933179.49	4383170.80
6487	4933175.99	4383143.70
6488	4933182.18	4383144.22
6489	4933184.30	4383171.07
6490	4933231.99	4383164.33
6491	4933231.33	4383154.33
6492	4933246.09	4383152.14
6493	4933245.01	4383148.68
6494	4933250.79	4383146.80
6495	4933244.86	4383134.02
6496	4933253.84	4383129.74
6497	4933255.22	4383132.62
6498	4933261.85	4383129.46



Оказание услуг по разработке и утверждению проекта планировки и проекта межевания
 улично-дорожной сети и территории общественного пользования
 6 этап «Межевание территории».
 Том 6. Книга 4. Часть 1.1.

Номер точки	Координаты, м	
	X	Y
6499	4933260.48	4383126.58
6500	4933275.92	4383119.23
6501	4933275.24	4383117.79
6502	4933282.61	4383114.22
6503	4933283.34	4383115.71
6504	4933287.34	4383113.75
6505	4933319.36	4383098.67
6506	4933319.07	4383098.10
6507	4933324.39	4383095.81
6508	4933326.70	4383100.48
6509	4933328.38	4383099.45
6510	4933326.10	4383094.99
6511	4933330.20	4383093.03
6512	4933330.07	4383092.76
6513	4933361.04	4383077.91
6514	4933361.17	4383078.18
6515	4933362.98	4383077.33
6516	4933366.34	4383084.59
6517	4933371.69	4383082.11
6518	4933369.89	4383078.21
6519	4933384.44	4383071.61
6520	4933385.71	4383069.21
6521	4933385.54	4383065.01
6522	4933388.34	4383064.41
6523	4933387.22	4383036.39
6524	4933389.39	4383035.98
6525	4933389.28	4383034.56
6526	4933390.56	4383033.85
6527	4933398.86	4383034.39
6528	4933408.84	4383035.05
6529	4933409.94	4383036.65
6530	4933412.96	4383041.06
6531	4933414.37	4383051.39
6532	4933416.72	4383065.21
6533	4933446.37	4383081.01



Оказание услуг по разработке и утверждению проекта планировки и проекта межевания
 улично-дорожной сети и территории общественного пользования
 6 этап «Межевание территории».
 Том 6. Книга 4. Часть 1.1.

Номер точки	Координаты, м	
	X	Y
6534	4933532.16	4383040.81
6535	4933577.81	4383018.13
6372	4933577.48	4383012.91
За исключением:		
6268	4933240.25	4383437.99
6269	4933260.65	4383453.42
6270	4933251.21	4383467.29
6271	4933243.62	4383476.39
6272	4933232.96	4383485.39
6273	4933209.64	4383500.31
6274	4933194.80	4383479.50
6275	4933213.82	4383464.14
6268	4933240.25	4383437.99
113.1		
6565	4934876.72	4382015.49
6566	4934879.44	4382018.90
6567	4934885.52	4382031.10
6568	4934841.23	4382053.71
6569	4934828.93	4382052.07
6570	4934805.87	4382053.58
6571	4934794.61	4382066.62
6572	4934793.71	4382087.46
6573	4934907.39	4382221.39
6574	4934921.10	4382249.74
6575	4934922.15	4382255.07
6576	4934922.65	4382263.00
6577	4934921.46	4382268.44
6578	4934918.18	4382276.33
6579	4934917.04	4382281.41
6580	4934916.64	4382281.34
6581	4934916.33	4382275.54
6582	4934916.97	4382272.34
6583	4934913.41	4382263.45
6584	4934910.49	4382260.42
6585	4934907.80	4382261.33



Оказание услуг по разработке и утверждению проекта планировки и проекта межевания
улично-дорожной сети и территории общественного пользования
6 этап «Межевание территории».
Том 6. Книга 4. Часть 1.1.

Номер точки	Координаты, м	
	X	Y
6586	4934915.01	4382281.61
6587	4934912.60	4382281.72
6588	4934905.49	4382265.38
6589	4934904.01	4382266.22
6590	4934909.61	4382279.04
6591	4934898.47	4382285.15
6592	4934895.33	4382279.86
6593	4934886.60	4382275.28
6594	4934880.44	4382272.07
6595	4934881.77	4382269.65
6596	4934879.93	4382268.67
6597	4934878.96	4382270.46
6598	4934874.88	4382268.31
6599	4934872.66	4382267.23
6600	4934875.65	4382264.90
6601	4934878.76	4382262.16
6602	4934880.00	4382247.27
6603	4934882.41	4382228.77
6604	4934881.58	4382225.68
6605	4934879.55	4382221.70
6606	4934869.35	4382210.45
6607	4934852.63	4382191.03
6608	4934844.76	4382182.55
6609	4934847.76	4382178.73
6610	4934842.49	4382171.24
6611	4934838.37	4382168.44
6612	4934836.58	4382171.08
6613	4934832.61	4382168.38
6614	4934830.36	4382162.08
6615	4934827.28	4382157.58
6616	4934823.83	4382155.85
6617	4934819.56	4382152.63
6618	4934813.56	4382143.03
6619	4934808.31	4382137.18
6620	4934802.01	4382131.40



Оказание услуг по разработке и утверждению проекта планировки и проекта межевания
улично-дорожной сети и территории общественного пользования
6 этап «Межевание территории».
Том 6. Книга 4. Часть 1.1.

Номер точки	Координаты, м	
	X	Y
6621	4934797.66	4382126.38
6622	4934792.03	4382120.38
6623	4934786.03	4382111.31
6624	4934779.21	4382100.13
6625	4934775.99	4382092.26
6626	4934774.26	4382081.08
6627	4934775.38	4382071.86
6628	4934778.24	4382061.81
6629	4934783.86	4382051.08
6630	4934791.36	4382046.14
6631	4934797.81	4382043.74
6632	4934809.28	4382037.81
6633	4934822.63	4382033.01
6634	4934831.86	4382030.84
6635	4934836.21	4382028.89
6636	4934840.63	4382027.91
6637	4934846.11	4382028.81
6638	4934852.56	4382028.06
6639	4934856.30	4382026.56
6640	4934870.63	4382018.31
6565	4934876.72	4382015.49
113.2		
6796	4934886.60	4382276.10
6797	4934895.08	4382280.13
6798	4934898.25	4382288.93
6799	4934897.71	4382290.04
6800	4934895.23	4382295.25
6801	4934892.04	4382301.97
6641	4934891.53	4382303.05
6643	4934878.87	4382307.23
6802	4934874.03	4382308.83
6803	4934871.68	4382307.70
6804	4934867.95	4382296.68
6805	4934869.31	4382293.80
6806	4934873.18	4382285.66



Оказание услуг по разработке и утверждению проекта планировки и проекта межевания
 улично-дорожной сети и территории общественного пользования
 6 этап «Межевание территории».
 Том 6. Книга 4. Часть 1.1.

Номер точки	Координаты, м	
	X	Y
6807	4934874.42	4382285.19
6808	4934884.02	4382281.51
6809	4934885.46	4382278.46
6796	4934886.60	4382276.10
113.3		
6554	4934868.98	4382270.07
6555	4934872.99	4382271.60
6556	4934867.33	4382281.42
6557	4934862.35	4382290.11
6558	4934860.76	4382292.88
6559	4934854.84	4382297.30
6560	4934848.54	4382294.39
6561	4934852.18	4382291.60
6562	4934854.58	4382286.87
6563	4934859.38	4382280.35
6564	4934864.55	4382274.27
6554	4934868.98	4382270.07
113.4		
6641	4934891.53	4382303.05
6642	4934882.99	4382309.30
6643	4934878.87	4382307.23
6641	4934891.53	4382303.05
113.5		
6541	4934847.68	4382337.01
6542	4934867.61	4382341.30
6543	4934864.57	4382363.80
6544	4934862.87	4382364.00
6545	4934837.24	4382376.83
6546	4934829.40	4382380.88
6547	4934821.92	4382389.26
6548	4934811.19	4382396.61
6549	4934817.02	4382386.54
6550	4934835.30	4382373.07
6551	4934834.44	4382364.37
6552	4934840.57	4382343.72



Оказание услуг по разработке и утверждению проекта планировки и проекта межевания
улично-дорожной сети и территории общественного пользования
6 этап «Межевание территории».
Том 6. Книга 4. Часть 1.1.

Номер точки	Координаты, м	
	X	Y
6553	4934845.65	4382346.18
6541	4934847.68	4382337.01
За исключением:		
6536	4934848.54	4382348.67
6537	4934846.30	4382359.03
6538	4934839.97	4382357.56
6539	4934842.18	4382347.29
6540	4934845.25	4382347.96
6536	4934848.54	4382348.67
114		
6644	4936362.82	4381929.75
6645	4936366.34	4381937.30
6646	4936388.57	4381960.06
6647	4936412.40	4381979.85
6648	4936427.57	4381993.50
6649	4936441.08	4382001.23
6650	4936464.08	4382017.53
6651	4936492.48	4382036.75
6652	4936518.45	4382054.65
6653	4936541.47	4382073.91
6654	4936559.34	4382088.35
6655	4936584.67	4382110.21
6656	4936571.60	4382125.35
6657	4936546.52	4382103.70
6658	4936528.77	4382089.36
6659	4936506.33	4382070.59
6660	4936481.20	4382053.27
6661	4936452.69	4382033.97
6662	4936430.31	4382018.11
6663	4936415.78	4382009.80
6664	4936399.32	4381994.98
6665	4936374.99	4381974.78
6666	4936366.24	4381963.84
6667	4936358.65	4381945.74
6668	4936358.67	4381941.08



Оказание услуг по разработке и утверждению проекта планировки и проекта межевания
улично-дорожной сети и территории общественного пользования
6 этап «Межевание территории».
Том 6. Книга 4. Часть 1.1.

Номер точки	Координаты, м	
	X	Y
6644	4936362.82	4381929.75
115		
6669	4936822.17	4382250.83
6670	4936812.72	4382268.46
6671	4936804.67	4382288.72
6672	4936800.43	4382297.84
6673	4936789.09	4382294.45
6674	4936780.86	4382277.16
6675	4936778.50	4382273.27
6676	4936785.26	4382252.74
6677	4936648.40	4382185.85
6678	4936574.60	4382136.83
6679	4936568.59	4382128.83
6656	4936571.60	4382125.35
6655	4936584.67	4382110.21
6680	4936593.73	4382118.04
6681	4936620.24	4382136.20
6682	4936652.68	4382154.59
6683	4936673.76	4382166.32
6684	4936692.28	4382176.45
6685	4936697.15	4382180.19
6686	4936705.39	4382185.12
6687	4936711.61	4382188.59
6688	4936729.33	4382199.66
6689	4936746.09	4382210.34
6690	4936768.94	4382223.67
6691	4936783.00	4382231.93
6692	4936789.62	4382235.26
6693	4936795.70	4382238.32
6694	4936808.93	4382243.63
6669	4936822.17	4382250.83
116.1		
6717	4937081.11	4382375.71
6718	4937065.18	4382407.31
6719	4937064.24	4382406.22



Оказание услуг по разработке и утверждению проекта планировки и проекта межевания
улично-дорожной сети и территории общественного пользования
6 этап «Межевание территории».
Том 6. Книга 4. Часть 1.1.

Номер точки	Координаты, м	
	X	Y
6720	4937043.78	4382399.76
6721	4937018.91	4382388.81
6722	4936991.42	4382376.66
6723	4936993.11	4382372.74
6724	4936980.26	4382367.17
6725	4936985.01	4382355.93
6726	4936981.75	4382354.74
6727	4936958.34	4382345.66
6728	4936953.52	4382356.91
6729	4936944.29	4382352.89
6730	4936910.19	4382337.99
6731	4936901.62	4382334.31
6732	4936902.10	4382332.18
6733	4936900.26	4382331.51
6734	4936899.58	4382333.40
6735	4936898.82	4382333.21
6736	4936886.71	4382328.17
6737	4936888.09	4382324.84
6738	4936877.46	4382320.42
6739	4936875.93	4382324.09
6740	4936871.64	4382322.30
6741	4936869.89	4382322.01
6742	4936866.66	4382320.68
6743	4936866.97	4382319.26
6744	4936854.51	4382313.33
6745	4936833.04	4382302.62
6671	4936804.67	4382288.72
6670	4936812.72	4382268.46
6669	4936822.17	4382250.83
6746	4936836.77	4382258.55
6747	4936853.11	4382265.46
6748	4936867.83	4382272.37
6749	4936883.63	4382278.74
6750	4936908.20	4382288.43
6751	4936936.84	4382301.19



Оказание услуг по разработке и утверждению проекта планировки и проекта межевания
улично-дорожной сети и территории общественного пользования
6 этап «Межевание территории».
Том 6. Книга 4. Часть 1.1.

Номер точки	Координаты, м	
	X	Y
6752	4936959.52	4382310.61
6753	4936967.47	4382314.68
6754	4936976.95	4382319.53
6755	4936984.79	4382324.20
6756	4936989.39	4382326.87
6757	4936995.06	4382329.26
6758	4936999.11	4382331.12
6759	4937001.96	4382333.53
6760	4937014.93	4382340.99
6761	4937035.07	4382352.05
6762	4937041.96	4382356.05
6763	4937048.18	4382359.52
6764	4937057.50	4382364.44
6765	4937071.82	4382370.55
6717	4937081.11	4382375.71
116.2		
6695	4937195.97	4382416.77
6696	4937193.99	4382436.77
6697	4937193.35	4382444.00
6698	4937189.47	4382443.02
6699	4937183.05	4382441.95
6700	4937153.72	4382436.62
6701	4937131.75	4382429.60
6702	4937114.46	4382421.19
6703	4937090.66	4382411.21
6704	4937087.84	4382416.86
6705	4937068.23	4382410.85
6706	4937084.95	4382377.84
6707	4937093.17	4382382.41
6708	4937097.49	4382383.60
6709	4937103.70	4382386.12
6710	4937110.46	4382389.18
6711	4937116.94	4382391.97
6712	4937123.28	4382393.55
6713	4937132.99	4382396.45



Оказание услуг по разработке и утверждению проекта планировки и проекта межевания
улично-дорожной сети и территории общественного пользования
6 этап «Межевание территории».
Том 6. Книга 4. Часть 1.1.

Номер точки	Координаты, м	
	X	Y
6714	4937150.69	4382404.43
6715	4937162.03	4382408.26
6716	4937183.75	4382414.33
6695	4937195.97	4382416.77



Оказание услуг по разработке и утверждению проекта планировки и проекта межевания
улично-дорожной сети и территории общественного пользования
6 этап «Межевание территории».
Том 6. Книга 4. Часть 1.1.

Номер точки	Координаты, м	
	X	Y
Балаклавский район		
117		
7186	4933814.03	4387803.96
7187	4933811.15	4387806.76
7188	4933809.73	4387807.87
7189	4933802.83	4387810.72
7190	4933804.63	4387815.06
7191	4933797.88	4387817.91
7192	4933789.63	4387814.78
7193	4933788.06	4387817.84
7194	4933776.66	4387826.54
7195	4933772.24	4387837.50
7196	4933773.66	4387846.34
7197	4933774.19	4387849.64
7198	4933768.11	4387850.57
7199	4933765.04	4387851.07
7200	4933764.29	4387844.69
7201	4933741.58	4387847.54
7202	4933734.64	4387847.70
7203	4933733.65	4387846.36
7204	4933713.89	4387658.73
7205	4933716.50	4387661.10
7206	4933717.98	4387664.61
7207	4933719.84	4387672.22
7208	4933720.71	4387676.04
7209	4933721.30	4387677.89
7210	4933723.61	4387683.24
7211	4933726.99	4387688.66
7212	4933736.01	4387706.34
7213	4933747.50	4387720.01
7214	4933758.96	4387733.74
7215	4933771.84	4387748.85
7216	4933779.65	4387757.84
7217	4933790.62	4387771.07



Оказание услуг по разработке и утверждению проекта планировки и проекта межевания
улично-дорожной сети и территории общественного пользования
6 этап «Межевание территории».
Том 6. Книга 4. Часть 1.1.

Номер точки	Координаты, м	
	X	Y
7218	4933797.79	4387780.21
7219	4933802.00	4387785.72
7220	4933810.78	4387798.97
7186	4933814.03	4387803.96
118		
7102	4933714.45	4387832.51
7103	4933721.12	4387924.75
7104	4933719.39	4387934.33
7105	4933714.19	4387934.46
7106	4933695.96	4387931.01
7107	4933683.11	4387928.17
7108	4933685.07	4387922.79
7109	4933662.23	4387917.32
7110	4933667.59	4387819.47
7572	4933676.01	4387819.66
7111	4933712.52	4387818.66
7112	4933713.36	4387818.56
7102	4933714.45	4387832.51
119		
7113	4932704.07	4387750.31
7114	4932663.66	4387739.14
7115	4932654.47	4387731.93
7116	4932668.06	4387735.48
7117	4932747.33	4387757.22
7118	4932759.68	4387754.87
7119	4932819.29	4387743.54
7929	4932855.46	4387703.20
7928	4932857.46	4387703.72
7120	4932859.67	4387698.51
7121	4932862.71	4387688.20
7122	4932891.08	4387657.94
7123	4932898.55	4387659.00
7124	4932897.37	4387676.60
7125	4932895.07	4387688.10
7126	4932891.70	4387687.39



Оказание услуг по разработке и утверждению проекта планировки и проекта межевания
улично-дорожной сети и территории общественного пользования
6 этап «Межевание территории».
Том 6. Книга 4. Часть 1.1.

Номер точки	Координаты, м	
	X	Y
7127	4932890.45	4387691.10
7128	4932888.79	4387697.11
7129	4932892.51	4387698.24
7130	4932889.38	4387710.81
7131	4932882.44	4387730.02
7132	4932872.19	4387744.83
7133	4932862.41	4387763.96
7134	4932848.79	4387779.36
7135	4932846.24	4387777.26
7136	4932843.42	4387775.72
7137	4932839.05	4387773.31
7138	4932826.02	4387765.98
7139	4932799.70	4387768.10
7140	4932778.18	4387771.82
7141	4932746.98	4387765.69
7142	4932718.92	4387755.42
7113	4932704.07	4387750.31
120		
7054	4923012.27	4387085.29
7055	4923010.29	4387080.61
7056	4923014.59	4387076.10
7057	4923016.95	4387073.07
7058	4923024.19	4387050.92
7059	4923017.16	4387033.90
7060	4923008.44	4387013.92
7061	4923040.37	4386976.25
7062	4923068.89	4386988.68
7063	4923074.82	4386993.23
7064	4923072.46	4386999.45
7065	4923068.49	4387008.83
7066	4923060.76	4387024.28
7067	4923054.91	4387035.60
7068	4923049.96	4387044.60
7069	4923045.46	4387051.88
7070	4923041.72	4387057.95



Оказание услуг по разработке и утверждению проекта планировки и проекта межевания
улично-дорожной сети и территории общественного пользования
6 этап «Межевание территории».
Том 6. Книга 4. Часть 1.1.

Номер точки	Координаты, м	
	X	Y
7071	4923038.34	4387063.28
7072	4923034.66	4387067.85
7073	4923031.44	4387071.68
7074	4923029.04	4387074.38
7075	4923026.49	4387076.66
7076	4923023.83	4387078.69
7077	4923021.54	4387080.04
7078	4923018.92	4387081.72
7079	4923015.17	4387083.86
7054	4923012.27	4387085.29
121		
7034	4922807.90	4387133.21
7035	4922836.27	4387125.74
7036	4922845.98	4387119.44
7037	4922845.73	4387110.04
7038	4922857.41	4387110.10
7039	4922865.51	4387110.25
7040	4922865.51	4387109.74
7041	4922868.07	4387109.74
7042	4922868.13	4387109.12
7043	4922874.25	4387109.06
7044	4922892.90	4387110.64
7045	4922893.14	4387115.46
7046	4922891.33	4387119.72
7047	4922890.68	4387124.17
7048	4922878.29	4387147.58
7049	4922871.99	4387148.53
7050	4922851.41	4387151.73
7051	4922837.36	4387156.50
7052	4922804.43	4387149.90
7053	4922809.49	4387138.59
7034	4922807.90	4387133.21
122		
7080	4922941.19	4387374.73
7081	4922936.80	4387395.92



Оказание услуг по разработке и утверждению проекта планировки и проекта межевания
улично-дорожной сети и территории общественного пользования
6 этап «Межевание территории».
Том 6. Книга 4. Часть 1.1.

Номер точки	Координаты, м	
	X	Y
7082	4922935.56	4387399.14
7083	4922932.45	4387415.86
7084	4922931.62	4387418.34
7085	4922930.88	4387420.03
7086	4922929.75	4387421.30
7087	4922928.62	4387421.90
7088	4922926.82	4387421.98
7089	4922921.35	4387420.25
7090	4922909.84	4387415.60
7091	4922899.98	4387411.25
7092	4922897.80	4387409.87
7093	4922896.15	4387408.44
7094	4922893.72	4387404.32
7095	4922892.69	4387401.47
7096	4922892.40	4387400.68
7097	4922891.76	4387396.78
7098	4922892.33	4387388.12
7099	4922892.84	4387384.18
7100	4922894.35	4387355.27
7101	4922926.08	4387369.03
7080	4922941.19	4387374.73
123		
7813	4922785.36	4387822.01
7814	4922853.51	4387868.20
7815	4922827.09	4387921.30
7816	4922773.39	4388011.67
7817	4922769.74	4388017.82
7818	4922762.55	4388029.92
7819	4922757.83	4388028.96
7820	4922755.48	4388028.49
7821	4922753.08	4388028.00
7822	4922752.85	4388014.88
7823	4922748.64	4388005.66
7824	4922748.42	4387998.39
7825	4922747.50	4387937.34



Оказание услуг по разработке и утверждению проекта планировки и проекта межевания
улично-дорожной сети и территории общественного пользования
6 этап «Межевание территории».
Том 6. Книга 4. Часть 1.1.

Номер точки	Координаты, м	
	X	Y
7826	4922763.76	4387911.70
7827	4922789.78	4387892.86
7828	4922793.43	4387869.10
7829	4922778.71	4387823.74
7813	4922785.36	4387822.01
124		
7802	4922476.35	4388066.91
7803	4922476.56	4388070.60
7804	4922475.78	4388087.63
7805	4922472.11	4388087.33
7806	4922472.35	4388098.22
7807	4922452.71	4388097.40
7808	4922452.68	4388097.90
7809	4922448.62	4388098.20
7810	4922447.69	4388098.29
7811	4922443.68	4388069.22
7221	4922447.63	4388062.71
7812	4922451.33	4388055.99
7802	4922476.35	4388066.91
125		
7430	4922307.31	4387384.91
7431	4922308.60	4387388.16
7432	4922315.58	4387408.93
7433	4922318.24	4387417.97
7434	4922319.41	4387422.33
7435	4922319.94	4387424.28
7436	4922320.06	4387434.25
7437	4922319.89	4387455.24
7438	4922320.04	4387460.50
7439	4922303.53	4387460.28
7440	4922303.40	4387457.07
7441	4922293.46	4387453.02
7442	4922284.88	4387455.40
7443	4922283.21	4387459.25
7444	4922275.86	4387458.92



Оказание услуг по разработке и утверждению проекта планировки и проекта межевания
улично-дорожной сети и территории общественного пользования
6 этап «Межевание территории».
Том 6. Книга 4. Часть 1.1.

Номер точки	Координаты, м	
	X	Y
7445	4922273.50	4387458.82
7446	4922266.54	4387458.51
7447	4922260.53	4387458.31
7448	4922245.70	4387457.79
7449	4922242.72	4387449.47
7450	4922236.95	4387435.97
7451	4922232.48	4387425.58
7452	4922253.89	4387414.52
7453	4922282.58	4387399.30
7430	4922307.31	4387384.91
126		
7222	4922242.16	4387401.47
7223	4922235.45	4387403.68
7224	4922225.97	4387406.85
7225	4922223.18	4387408.85
7226	4922215.04	4387414.66
7227	4922206.90	4387420.47
7228	4922204.94	4387421.37
7229	4922196.25	4387425.36
7230	4922187.16	4387429.53
7231	4922178.07	4387433.70
7232	4922171.37	4387436.77
7233	4922168.87	4387430.72
7234	4922167.80	4387428.47
7235	4922166.92	4387426.18
7236	4922164.90	4387421.00
7237	4922161.80	4387410.40
7238	4922158.24	4387397.23
7239	4922164.33	4387395.76
7240	4922165.66	4387395.51
7241	4922213.62	4387380.10
7242	4922218.95	4387378.30
7243	4922222.37	4387376.44
7244	4922223.27	4387376.06
7245	4922229.87	4387373.32



Оказание услуг по разработке и утверждению проекта планировки и проекта межевания
 улично-дорожной сети и территории общественного пользования
 6 этап «Межевание территории».
 Том 6. Книга 4. Часть 1.1.

Номер точки	Координаты, м	
	X	Y
7246	4922228.36	4387369.67
7247	4922231.42	4387368.93
7222	4922242.16	4387401.47
127		
6810	4922226.38	4387434.83
6811	4922236.12	4387456.18
6812	4922236.83	4387458.66
6813	4922236.91	4387460.83
6814	4922235.90	4387463.23
6815	4922233.72	4387465.26
6816	4922207.17	4387476.67
6817	4922205.22	4387476.84
6818	4922202.56	4387476.20
6819	4922202.10	4387475.85
6820	4922190.15	4387450.26
6821	4922189.85	4387447.60
6822	4922190.22	4387445.98
6823	4922191.61	4387444.37
6824	4922193.19	4387443.28
6825	4922206.76	4387437.75
6826	4922220.33	4387432.22
6827	4922222.66	4387431.92
6828	4922224.38	4387432.47
6810	4922226.38	4387434.83
128		
7249	4922152.27	4387495.67
7250	4922158.69	4387493.61
7251	4922151.87	4387472.39
7252	4922127.84	4387480.12
7253	4922126.65	4387476.40
7254	4922112.48	4387480.96
7255	4922111.86	4387478.34
7256	4922112.55	4387477.95
7257	4922122.19	4387475.30
7258	4922123.49	4387474.94



Оказание услуг по разработке и утверждению проекта планировки и проекта межевания
улично-дорожной сети и территории общественного пользования
6 этап «Межевание территории».
Том 6. Книга 4. Часть 1.1.

Номер точки	Координаты, м	
	X	Y
7259	4922131.45	4387468.89
7260	4922139.41	4387462.84
7261	4922153.06	4387457.32
7262	4922165.44	4387452.56
7263	4922169.54	4387451.04
7264	4922171.32	4387450.93
7265	4922172.86	4387451.33
7266	4922175.86	4387452.58
7267	4922177.92	4387453.93
7268	4922179.72	4387455.96
7269	4922181.30	4387459.11
7270	4922186.32	4387471.63
7271	4922189.62	4387478.83
7272	4922190.75	4387482.36
7273	4922191.20	4387485.58
7274	4922191.76	4387494.01
7275	4922191.32	4387497.41
7276	4922191.04	4387498.37
7277	4922190.17	4387499.66
7278	4922188.24	4387501.37
7279	4922185.48	4387503.49
7280	4922156.94	4387500.74
7249	4922152.27	4387495.67
129		
7281	4922156.63	4387819.17
7282	4922160.07	4387817.79
7283	4922164.92	4387815.63
7284	4922171.55	4387814.51
7285	4922180.10	4387814.58
7286	4922180.90	4387811.97
7289	4922196.26	4387814.81
7290	4922195.71	4387817.85
7291	4922200.95	4387818.82
7292	4922202.83	4387819.23
7293	4922202.45	4387820.96



Оказание услуг по разработке и утверждению проекта планировки и проекта межевания
улично-дорожной сети и территории общественного пользования
6 этап «Межевание территории».
Том 6. Книга 4. Часть 1.1.

Номер точки	Координаты, м	
	X	Y
7294	4922199.60	4387837.31
7295	4922197.49	4387853.14
7296	4922192.70	4387870.60
7297	4922190.03	4387874.77
7298	4922186.80	4387877.30
7299	4922178.29	4387869.70
7300	4922174.72	4387861.38
7301	4922170.78	4387852.18
7302	4922166.84	4387842.99
7303	4922162.90	4387833.80
7304	4922158.96	4387824.61
7281	4922156.63	4387819.17
130		
6829	4922097.50	4387795.35
6830	4922108.41	4387820.27
6831	4922131.88	4387868.66
6832	4922130.81	4387869.12
6833	4922132.93	4387876.30
6834	4922129.48	4387877.28
6835	4922130.76	4387880.28
6836	4922134.81	4387879.90
6837	4922138.41	4387884.18
6838	4922140.24	4387887.22
6839	4922130.54	4387889.61
6840	4922121.06	4387894.52
6841	4922112.98	4387901.68
6842	4922105.72	4387907.36
6843	4922094.25	4387914.85
6844	4922079.46	4387925.69
6845	4922076.50	4387921.99
6846	4922092.28	4387902.18
6847	4922094.14	4387898.95
6848	4922094.08	4387896.03
6850	4922082.89	4387877.45
6851	4922079.68	4387874.88



Оказание услуг по разработке и утверждению проекта планировки и проекта межевания
улично-дорожной сети и территории общественного пользования
6 этап «Межевание территории».
Том 6. Книга 4. Часть 1.1.

Номер точки	Координаты, м	
	X	Y
6852	4922061.99	4387896.93
6853	4922035.76	4387909.32
6854	4922024.90	4387903.76
6855	4922015.67	4387899.03
6856	4922012.56	4387905.10
6857	4922006.56	4387900.87
6858	4921966.02	4387871.21
6859	4921976.32	4387867.29
6860	4922014.17	4387875.89
6861	4922020.31	4387808.89
6862	4922025.32	4387798.62
6863	4922087.46	4387792.54
6864	4922094.25	4387788.87
6829	4922097.50	4387795.35
131		
7143	4921632.03	4387471.91
7144	4921631.20	4387482.27
7145	4921632.67	4387485.85
7146	4921633.91	4387486.37
7147	4921641.94	4387491.06
7148	4921644.19	4387492.90
7149	4921645.24	4387495.33
7150	4921641.82	4387513.98
7151	4921641.01	4387521.04
7152	4921639.01	4387523.98
7153	4921636.24	4387534.03
7154	4921631.69	4387550.88
7155	4921628.34	4387551.97
7156	4921626.26	4387555.07
7157	4921625.14	4387559.83
7158	4921624.86	4387573.79
7159	4921623.43	4387569.83
7160	4921620.04	4387560.42
7161	4921616.65	4387551.01
7162	4921615.36	4387547.80



Оказание услуг по разработке и утверждению проекта планировки и проекта межевания
 улично-дорожной сети и территории общественного пользования
 6 этап «Межевание территории».
 Том 6. Книга 4. Часть 1.1.

Номер точки	Координаты, м	
	X	Y
7163	4921613.40	4387547.61
7164	4921607.81	4387570.82
7165	4921606.74	4387575.65
7166	4921603.26	4387573.28
7167	4921585.43	4387561.99
7168	4921525.67	4387528.26
7169	4921492.08	4387508.37
7170	4921470.69	4387495.36
7171	4921467.01	4387491.17
7172	4921466.72	4387485.04
7173	4921469.15	4387480.82
7174	4921480.08	4387476.35
7175	4921488.22	4387476.33
7176	4921490.08	4387476.33
7177	4921502.26	4387474.08
7178	4921508.18	4387473.10
7179	4921533.83	4387472.42
7180	4921544.18	4387471.75
7181	4921579.08	4387471.34
7182	4921581.94	4387471.34
7183	4921609.12	4387471.22
7184	4921625.92	4387471.60
7185	4921630.65	4387471.45
7143	4921632.03	4387471.91
132		
6894	4921087.65	4388276.56
6895	4921108.66	4388293.29
6896	4921119.00	4388303.03
6897	4921121.40	4388303.93
6898	4921124.86	4388304.01
6899	4921131.37	4388298.61
6900	4921135.57	4388296.21
6901	4921152.00	4388293.59
6902	4921163.48	4388290.82
6903	4921181.70	4388286.54



Оказание услуг по разработке и утверждению проекта планировки и проекта межевания
улично-дорожной сети и территории общественного пользования
6 этап «Межевание территории».
Том 6. Книга 4. Часть 1.1.

Номер точки	Координаты, м	
	X	Y
6904	4921201.11	4388281.93
6905	4921245.14	4388277.26
6906	4921262.76	4388274.39
6907	4921265.46	4388274.17
6908	4921273.42	4388274.24
6909	4921284.37	4388275.30
6910	4921296.74	4388277.68
6911	4921307.16	4388281.22
6912	4921313.31	4388282.34
6913	4921321.26	4388283.99
6914	4921331.09	4388285.19
6915	4921352.16	4388287.20
6916	4921371.90	4388289.24
6917	4921389.66	4388290.73
6918	4921399.19	4388291.55
6919	4921414.78	4388293.06
6920	4921422.88	4388293.81
6921	4921435.71	4388294.33
6922	4921451.46	4388293.65
6923	4921481.54	4388292.53
6924	4921485.51	4388294.92
6925	4921488.73	4388297.78
6926	4921494.88	4388303.41
6927	4921498.62	4388303.10
6928	4921504.40	4388302.13
6929	4921508.31	4388300.48
6930	4921513.11	4388297.47
6931	4921517.38	4388293.59
6932	4921522.85	4388288.11
6933	4921525.62	4388280.24
6934	4921524.66	4388262.98
6935	4921517.83	4388255.04
6936	4921502.37	4388239.52
6937	4921493.60	4388227.67
6938	4921477.40	4388204.49



Оказание услуг по разработке и утверждению проекта планировки и проекта межевания
улично-дорожной сети и территории общественного пользования
6 этап «Межевание территории».
Том 6. Книга 4. Часть 1.1.

Номер точки	Координаты, м	
	X	Y
6939	4921465.63	4388187.08
6940	4921450.25	4388163.78
6941	4921441.03	4388150.35
6942	4921429.70	4388133.62
6943	4921418.38	4388117.49
6944	4921402.64	4388094.11
6945	4921388.76	4388074.29
6946	4921380.66	4388062.00
6947	4921375.55	4388053.59
6948	4921371.96	4388044.83
6949	4921372.11	4388037.33
6950	4921363.19	4388027.27
6951	4921358.80	4388025.46
6952	4921353.63	4388019.36
6953	4921331.11	4387992.73
6954	4921308.83	4387966.39
6955	4921258.10	4387906.48
6956	4921254.70	4387902.46
6957	4921252.28	4387891.40
6958	4921242.84	4387848.18
6959	4921230.02	4387789.45
6960	4921214.47	4387767.72
6961	4921210.45	4387745.38
6962	4921240.55	4387730.23
6963	4921261.82	4387704.40
6964	4921263.90	4387701.88
6965	4921263.11	4387688.40
6966	4921255.95	4387667.07
6967	4921218.93	4387636.76
6968	4921225.33	4387581.37
6969	4921231.64	4387575.62
6970	4921253.69	4387562.16
6971	4921269.66	4387555.75
6972	4921286.24	4387548.14
6973	4921296.06	4387545.47



Оказание услуг по разработке и утверждению проекта планировки и проекта межевания
улично-дорожной сети и территории общественного пользования
6 этап «Межевание территории».
Том 6. Книга 4. Часть 1.1.

Номер точки	Координаты, м	
	X	Y
6974	4921310.12	4387542.92
6975	4921336.52	4387543.03
6976	4921358.38	4387543.22
6977	4921384.78	4387538.68
6978	4921399.10	4387535.02
6979	4921446.21	4387514.23
6980	4921451.31	4387510.78
6981	4921455.83	4387504.12
6982	4921472.12	4387513.44
6983	4921558.72	4387565.21
6984	4921549.85	4387589.60
6985	4921545.94	4387606.86
6986	4921582.25	4387631.38
6987	4921588.39	4387637.82
6988	4921579.40	4387646.52
6989	4921577.00	4387654.65
6990	4921587.39	4387705.49
6991	4921595.57	4387721.82
6992	4921606.85	4387853.95
6993	4921636.96	4387971.27
6994	4921644.47	4387992.69
6995	4921634.97	4388028.31
6996	4921642.93	4388046.44
6997	4921643.31	4388047.37
6998	4921644.00	4388071.43
6999	4921644.42	4388085.97
7000	4921645.03	4388107.31
7001	4921645.33	4388117.32
7002	4921645.93	4388138.49
7003	4921645.81	4388140.82
7004	4921670.66	4388196.64
7006	4921682.52	4388224.62
7007	4921688.40	4388248.41
7008	4921702.25	4388294.98
7009	4921701.36	4388327.68



Оказание услуг по разработке и утверждению проекта планировки и проекта межевания
улично-дорожной сети и территории общественного пользования
6 этап «Межевание территории».
Том 6. Книга 4. Часть 1.1.

Номер точки	Координаты, м	
	X	Y
7010	4921700.36	4388342.91
7011	4921710.92	4388380.62
7012	4921695.65	4388403.79
7013	4921687.75	4388414.88
7014	4921672.74	4388434.64
7015	4921606.41	4388451.69
7016	4921509.80	4388449.16
7017	4921369.61	4388429.39
7018	4921350.00	4388428.87
7020	4921330.08	4388427.62
7021	4921285.54	4388423.98
7022	4921286.85	4388391.60
7023	4921262.60	4388390.61
7024	4921262.28	4388390.60
7025	4921242.28	4388390.16
7026	4921233.40	4388378.70
7027	4921143.64	4388395.81
7028	4921141.83	4388377.25
7029	4921139.85	4388368.92
7030	4921132.24	4388336.93
7031	4921130.44	4388329.82
7032	4921074.16	4388329.27
7033	4921065.17	4388298.67
6894	4921087.65	4388276.56
133		
6865	4921110.61	4387575.52
6866	4921113.53	4387581.61
6867	4921110.73	4387582.95
6868	4921118.36	4387598.86
6869	4921120.65	4387603.66
6870	4921123.15	4387602.46
6871	4921126.09	4387608.59
6872	4921135.56	4387604.06
6873	4921137.58	4387601.88
6874	4921141.44	4387608.51



Оказание услуг по разработке и утверждению проекта планировки и проекта межевания
улично-дорожной сети и территории общественного пользования
6 этап «Межевание территории».
Том 6. Книга 4. Часть 1.1.

Номер точки	Координаты, м	
	X	Y
6875	4921102.47	4387636.08
6876	4921081.08	4387651.67
6877	4921071.45	4387658.61
6878	4921065.74	4387650.37
6879	4921056.33	4387656.90
6880	4921056.50	4387657.15
6881	4921051.80	4387660.25
6882	4921048.40	4387654.23
6883	4921042.13	4387644.96
6884	4921052.58	4387637.80
6885	4921050.68	4387635.03
6886	4921056.75	4387630.85
6887	4921051.34	4387623.15
6888	4921082.14	4387604.68
6889	4921080.71	4387602.51
6890	4921083.88	4387600.54
6891	4921083.41	4387599.60
6892	4921081.14	4387596.42
6893	4921077.17	4387590.85
6865	4921110.61	4387575.52
134.1		
7402	4932513.75	4387753.99
7403	4932471.23	4387728.60
7404	4932477.44	4387725.74
7405	4932485.25	4387720.28
7406	4932494.39	4387717.01
7407	4932502.07	4387717.01
7408	4932513.89	4387718.70
7409	4932517.11	4387719.96
7410	4932513.44	4387745.21
7402	4932513.75	4387753.99
134.2		
7411	4932516.02	4387802.44
7412	4932508.16	4387802.21
7413	4932501.51	4387798.13



Оказание услуг по разработке и утверждению проекта планировки и проекта межевания
улично-дорожной сети и территории общественного пользования
6 этап «Межевание территории».
Том 6. Книга 4. Часть 1.1.

Номер точки	Координаты, м	
	X	Y
7414	4932492.23	4387787.61
7415	4932479.55	4387774.74
7416	4932467.17	4387764.54
7417	4932454.31	4387758.96
7418	4932450.37	4387758.50
7419	4932447.79	4387755.00
7420	4932447.79	4387749.79
7421	4932451.18	4387744.05
7422	4932455.43	4387740.22
7423	4932467.10	4387734.14
7424	4932467.81	4387733.18
7425	4932479.69	4387740.31
7426	4932513.99	4387760.88
7427	4932519.90	4387775.88
7428	4932529.35	4387796.62
7429	4932521.65	4387800.33
7411	4932516.02	4387802.44
134.3		
7396	4932544.64	4387839.44
7397	4932537.89	4387841.24
7398	4932533.39	4387840.64
7399	4932529.34	4387836.59
7400	4932540.74	4387821.62
7401	4932548.13	4387837.84
7396	4932544.64	4387839.44
135.1		
7871	4922731.93	4388155.93
7872	4922737.29	4388172.08
7873	4922737.66	4388173.57
7874	4922738.13	4388175.52
7875	4922741.34	4388188.62
7876	4922739.76	4388187.54
7877	4922737.30	4388185.85
7878	4922735.81	4388184.83
7879	4922735.23	4388181.46



Оказание услуг по разработке и утверждению проекта планировки и проекта межевания
улично-дорожной сети и территории общественного пользования
6 этап «Межевание территории».
Том 6. Книга 4. Часть 1.1.

Номер точки	Координаты, м	
	X	Y
7880	4922734.78	4388178.87
7881	4922734.55	4388177.48
7882	4922725.74	4388156.54
7883	4922721.19	4388151.47
7884	4922721.94	4388150.16
7871	4922731.93	4388155.93
135.2		
7885	4922728.78	4388180.02
7886	4922711.18	4388171.77
7887	4922711.53	4388168.40
7888	4922711.91	4388167.73
7889	4922712.91	4388165.97
7883	4922721.19	4388151.47
7882	4922725.74	4388156.54
7881	4922734.55	4388177.48
7880	4922734.78	4388178.87
7879	4922735.23	4388181.46
7878	4922735.81	4388184.83
7885	4922728.78	4388180.02
136.1		
7830	4921994.18	4387668.14
7831	4921994.22	4387668.43
7832	4921995.51	4387676.85
7833	4921946.86	4387687.65
7834	4921897.06	4387693.15
7835	4921897.00	4387684.03
7836	4921896.98	4387681.84
7837	4921896.98	4387681.00
7838	4921906.26	4387675.24
7839	4921910.54	4387675.19
7840	4921912.62	4387675.16
7841	4921914.81	4387675.13
7842	4921916.82	4387660.28
7843	4921923.60	4387661.20
7844	4921937.57	4387663.28



Оказание услуг по разработке и утверждению проекта планировки и проекта межевания
улично-дорожной сети и территории общественного пользования
6 этап «Межевание территории».
Том 6. Книга 4. Часть 1.1.

Номер точки	Координаты, м	
	X	Y
7845	4921946.98	4387663.14
7846	4921988.53	4387667.54
7830	4921994.18	4387668.14
136.2		
7847	4921883.90	4387684.18
7848	4921883.79	4387692.88
7849	4921846.90	4387688.28
7850	4921826.32	4387682.44
7851	4921823.97	4387681.77
7852	4921811.14	4387678.13
7853	4921795.69	4387666.03
7854	4921790.54	4387662.50
7855	4921785.97	4387660.40
7856	4921781.97	4387658.54
7857	4921779.34	4387657.29
7858	4921780.20	4387655.15
7859	4921780.94	4387653.28
7860	4921781.82	4387651.09
7861	4921778.74	4387649.57
7862	4921779.59	4387645.14
7863	4921842.29	4387654.81
7864	4921846.13	4387658.55
7865	4921862.90	4387661.15
7866	4921861.71	4387668.16
7867	4921871.48	4387669.82
7868	4921881.24	4387678.93
7869	4921881.65	4387679.75
7870	4921882.82	4387682.06
7847	4921883.90	4387684.18
137.1		
7305	4921163.04	4387283.16
7306	4920913.07	4387281.55
7307	4920921.86	4387265.52
7308	4920932.67	4387246.51
7309	4920955.47	4387193.32



Оказание услуг по разработке и утверждению проекта планировки и проекта межевания
улично-дорожной сети и территории общественного пользования
6 этап «Межевание территории».
Том 6. Книга 4. Часть 1.1.

Номер точки	Координаты, м	
	X	Y
7310	4920971.21	4387141.39
7311	4920989.69	4387081.62
7312	4921008.29	4387037.15
7313	4920983.71	4386957.90
7314	4920995.71	4386901.20
7315	4920996.07	4386900.09
7316	4920994.85	4386954.33
7317	4921014.87	4386990.70
7318	4921035.89	4387025.12
7319	4921069.01	4387039.02
7320	4921076.62	4387040.83
7321	4921169.16	4387201.25
7322	4921222.63	4387263.67
7305	4921163.04	4387283.16
137.2		
7323	4920619.47	4386863.15
7324	4920614.43	4386875.12
7325	4920614.55	4386885.07
7326	4920618.37	4386896.84
7327	4920624.86	4386908.45
7328	4920628.64	4386921.94
7329	4920626.64	4386934.39
7330	4920607.58	4386940.42
7331	4920567.61	4386876.13
7332	4920521.54	4386347.95
7333	4920526.68	4386347.68
7334	4920536.73	4386349.79
7335	4920546.93	4386350.97
7336	4920557.20	4386351.22
7337	4920623.48	4386349.78
7338	4920662.52	4386350.50
7339	4920701.38	4386354.34
7340	4920739.80	4386361.28
7341	4920777.55	4386371.28
7342	4920856.42	4386395.57



Оказание услуг по разработке и утверждению проекта планировки и проекта межевания
улично-дорожной сети и территории общественного пользования
6 этап «Межевание территории».
Том 6. Книга 4. Часть 1.1.

Номер точки	Координаты, м	
	X	Y
7343	4920859.05	4386396.77
7344	4920893.35	4386478.71
7345	4920877.43	4386530.99
7346	4920967.01	4386603.13
7347	4920952.00	4386619.17
7348	4920950.18	4386639.52
7349	4920978.03	4386649.72
7350	4921001.78	4386667.09
7351	4920998.74	4386781.07
7352	4920997.56	4386817.67
7353	4920961.87	4386790.15
7354	4920966.17	4386779.50
7355	4920966.19	4386763.70
7356	4920962.66	4386756.77
7357	4920962.06	4386741.15
7358	4920962.96	4386723.83
7359	4920962.07	4386706.80
7360	4920944.19	4386690.19
7361	4920925.68	4386678.18
7362	4920914.51	4386676.58
7363	4920903.65	4386673.31
7364	4920884.73	4386665.02
7365	4920872.84	4386662.37
7366	4920861.21	4386661.53
7367	4920850.91	4386661.53
7368	4920840.33	4386659.43
7369	4920828.39	4386659.57
7370	4920822.09	4386668.90
7371	4920815.27	4386671.61
7372	4920799.01	4386668.89
7373	4920767.95	4386654.41
7374	4920754.32	4386654.97
7375	4920741.50	4386655.13
7376	4920729.15	4386656.87
7377	4920718.37	4386655.82



Оказание услуг по разработке и утверждению проекта планировки и проекта межевания
 улично-дорожной сети и территории общественного пользования
 6 этап «Межевание территории».
 Том 6. Книга 4. Часть 1.1.

Номер точки	Координаты, м	
	X	Y
7378	4920707.92	4386657.90
7379	4920698.59	4386660.98
7380	4920688.14	4386659.99
7381	4920665.46	4386667.99
7382	4920657.86	4386673.77
7383	4920646.55	4386693.91
7384	4920638.21	4386710.66
7385	4920632.42	4386715.79
7386	4920636.78	4386732.20
7387	4920637.61	4386739.09
7388	4920638.47	4386750.36
7389	4920647.42	4386781.02
7390	4920647.89	4386794.45
7391	4920647.05	4386805.67
7392	4920645.29	4386815.87
7393	4920641.79	4386825.40
7394	4920630.71	4386847.61
7395	4920625.46	4386852.56
7323	4920619.47	4386863.15
138.1		
7515	4933540.62	4388018.23
7516	4933537.87	4388030.38
7517	4933536.37	4388036.85
7518	4933533.37	4388036.37
7519	4933532.03	4388045.40
7520	4933533.37	4388062.47
7521	4933533.22	4388070.27
7522	4933548.75	4388072.02
7523	4933549.66	4388077.68
7524	4933553.06	4388077.51
7525	4933558.78	4388077.02
7526	4933564.48	4388076.33
7527	4933557.07	4388081.95
7528	4933562.37	4388085.43
7529	4933543.22	4388087.76



Оказание услуг по разработке и утверждению проекта планировки и проекта межевания
улично-дорожной сети и территории общественного пользования
6 этап «Межевание территории».
Том 6. Книга 4. Часть 1.1.

Номер точки	Координаты, м	
	X	Y
7530	4933535.91	4388088.11
7531	4933523.03	4388080.02
7532	4933515.97	4388078.89
7533	4933489.31	4388079.78
7534	4933474.36	4388081.38
7535	4933464.45	4388084.90
7536	4933462.50	4388086.28
7537	4933304.67	4388080.97
7538	4933146.87	4388074.58
7539	4933084.42	4388067.34
7540	4933022.55	4388056.13
7541	4932977.92	4388045.47
7542	4932911.12	4388025.30
7543	4932845.92	4388000.46
7544	4932779.23	4387955.43
7545	4932715.84	4387922.28
7546	4932703.06	4387915.60
7547	4932650.63	4387892.60
7548	4932620.87	4387872.11
7549	4932610.30	4387853.46
7550	4932600.84	4387831.60
7551	4932600.20	4387811.76
7552	4932602.18	4387812.88
7553	4932641.10	4387827.64
7554	4932664.53	4387834.14
7555	4932699.13	4387842.44
7556	4932718.91	4387845.72
7557	4932912.55	4387865.19
7558	4933052.45	4387899.88
7559	4933171.88	4387913.26
7560	4933169.51	4387967.58
7561	4933134.27	4387965.77
7562	4933132.93	4387968.49
7563	4933132.45	4387975.33
7564	4933124.06	4387974.88



Оказание услуг по разработке и утверждению проекта планировки и проекта межевания
 улично-дорожной сети и территории общественного пользования
 6 этап «Межевание территории».
 Том 6. Книга 4. Часть 1.1.

Номер точки	Координаты, м	
	X	Y
7565	4933103.64	4387973.56
7566	4933083.68	4387972.65
7567	4933073.81	4387980.98
7568	4933071.96	4388020.04
7569	4933128.13	4388023.25
7570	4933130.13	4388023.37
7571	4933130.96	4388025.11
7573	4933131.25	4388051.95
7574	4933181.86	4388052.82
7575	4933222.58	4388055.60
7576	4933226.57	4388016.79
7577	4933229.32	4387990.11
7578	4933368.26	4388000.45
7579	4933371.50	4387976.32
7580	4933405.74	4387985.79
7581	4933454.38	4388000.62
7515	4933540.62	4388018.23
За исключением:		
7454	4932901.47	4387885.59
7455	4932908.76	4387887.27
7456	4932911.84	4387917.46
7457	4932899.04	4387914.91
7458	4932897.29	4387896.91
7459	4932896.58	4387896.76
7460	4932858.19	4387888.19
7461	4932853.47	4387887.22
7462	4932831.48	4387882.23
7463	4932831.50	4387869.38
7464	4932848.68	4387873.36
7465	4932853.30	4387874.43
7466	4932897.54	4387884.67
7454	4932901.47	4387885.59
138.2		
7479	4933012.19	4388084.58
7480	4932992.48	4388150.13



Оказание услуг по разработке и утверждению проекта планировки и проекта межевания
улично-дорожной сети и территории общественного пользования
6 этап «Межевание территории».
Том 6. Книга 4. Часть 1.1.

Номер точки	Координаты, м	
	X	Y
7481	4932958.49	4388236.86
7482	4932911.14	4388236.44
7483	4932881.08	4388224.17
7484	4932827.16	4388252.79
7485	4932796.93	4388206.18
7486	4932790.70	4388180.29
7487	4932783.13	4388148.84
7488	4932775.69	4388117.91
7489	4932729.41	4388118.66
7490	4932713.88	4388091.68
7491	4932697.95	4388079.42
7492	4932682.02	4388067.15
7493	4932623.20	4388044.26
7494	4932613.17	4388043.84
7495	4932610.77	4388039.87
7496	4932609.15	4388040.84
7497	4932610.92	4388043.75
7498	4932583.98	4388042.62
7499	4932578.84	4388027.40
7500	4932562.73	4388025.49
7501	4932562.51	4388025.46
7502	4932557.83	4388020.13
7503	4932559.62	4388004.16
7504	4932585.34	4387993.50
7505	4932637.46	4387955.99
7506	4932621.96	4387942.12
7507	4932632.81	4387925.47
7508	4932663.05	4387938.37
7509	4932692.33	4387953.17
7510	4932761.38	4387988.08
7511	4932805.44	4388015.41
7512	4932865.20	4388040.57
7513	4932926.44	4388061.86
7514	4932969.07	4388074.16
7479	4933012.19	4388084.58



Оказание услуг по разработке и утверждению проекта планировки и проекта межевания
улично-дорожной сети и территории общественного пользования
6 этап «Межевание территории».
Том 6. Книга 4. Часть 1.1.

Номер точки	Координаты, м	
	X	Y
За исключением:		
7467	4932635.68	4387972.43
7468	4932635.91	4387974.21
7469	4932631.98	4387974.78
7470	4932632.53	4387978.99
7471	4932630.67	4387979.23
7472	4932629.89	4387973.13
7467	4932635.68	4387972.43
7473	4932593.46	4387999.28
7474	4932593.49	4388001.08
7475	4932589.51	4388001.18
7476	4932589.56	4388005.46
7477	4932587.68	4388005.48
7478	4932587.60	4387999.34
7473	4932593.46	4387999.28
139		
7606	4921169.61	4380082.41
7607	4921197.89	4380087.75
7608	4921203.76	4380091.07
7609	4921206.18	4380097.58
7610	4921205.20	4380108.53
7611	4921198.91	4380116.36
7612	4921200.77	4380139.55
7613	4921193.48	4380170.86
7614	4921176.21	4380210.49
7615	4921155.58	4380242.05
7616	4921151.42	4380262.34
7617	4921143.77	4380278.14
7618	4921137.21	4380296.69
7619	4921110.10	4380372.23
7620	4921101.28	4380416.05
7621	4921097.38	4380460.33
7622	4921078.44	4380476.69
7623	4921045.18	4380491.04
7624	4921053.21	4380482.64



Оказание услуг по разработке и утверждению проекта планировки и проекта межевания
 улично-дорожной сети и территории общественного пользования
 6 этап «Межевание территории».
 Том 6. Книга 4. Часть 1.1.

Номер точки	Координаты, м	
	X	Y
7625	4921059.34	4380470.21
7626	4921063.52	4380449.17
7627	4921065.57	4380431.37
7628	4921069.17	4380403.34
7629	4921069.92	4380393.09
7630	4921069.82	4380377.47
7631	4921070.56	4380365.88
7632	4921074.00	4380355.89
7633	4921085.43	4380329.69
7634	4921101.09	4380290.53
7635	4921123.65	4380234.36
7636	4921144.05	4380176.86
7637	4921160.43	4380123.69
7606	4921169.61	4380082.41
140		
7638	4921877.64	4377953.99
7639	4921878.33	4377957.09
7640	4921879.01	4377958.90
7641	4921880.78	4377961.72
7642	4921881.66	4377962.46
7643	4921895.26	4377962.04
7644	4921903.29	4377964.35
7645	4921912.00	4377967.46
7646	4921917.95	4377971.20
7647	4921919.81	4377977.23
7648	4921920.96	4377978.58
7649	4921904.95	4377978.50
7650	4921883.45	4377973.12
7651	4921874.07	4377963.18
7652	4921874.97	4377948.15
7653	4921877.21	4377951.10
7638	4921877.64	4377953.99
141		
7664	4922093.75	4377948.63
7665	4922077.39	4377965.91



Оказание услуг по разработке и утверждению проекта планировки и проекта межевания
улично-дорожной сети и территории общественного пользования
6 этап «Межевание территории».
Том 6. Книга 4. Часть 1.1.

Номер точки	Координаты, м	
	X	Y
7666	4922058.23	4377975.72
7667	4922009.98	4377991.27
7668	4922001.61	4377991.79
7669	4921992.12	4377988.42
7670	4921988.61	4377989.11
7671	4921978.32	4377996.81
7672	4921958.89	4377993.39
7673	4921946.43	4377995.69
7674	4921946.75	4377979.10
7675	4921955.44	4377979.12
7676	4921957.99	4377977.55
7677	4921964.98	4377974.95
7678	4921973.24	4377970.53
7679	4921980.43	4377967.99
7680	4921984.40	4377967.49
7681	4921987.10	4377968.15
7682	4921993.41	4377964.41
7683	4921996.71	4377964.46
7684	4921998.33	4377965.79
7685	4921999.69	4377968.28
7686	4922001.39	4377970.49
7687	4922003.08	4377971.09
7688	4922013.44	4377969.00
7689	4922051.19	4377953.42
7690	4922062.87	4377946.88
7691	4922068.23	4377941.73
7692	4922074.62	4377929.03
7693	4922075.01	4377927.14
7694	4922074.06	4377925.40
7695	4922072.97	4377923.12
7696	4922073.22	4377920.42
7697	4922075.22	4377917.45
7698	4922077.77	4377915.14
7699	4922082.19	4377911.61
7700	4922083.93	4377909.31



Оказание услуг по разработке и утверждению проекта планировки и проекта межевания
улично-дорожной сети и территории общественного пользования
6 этап «Межевание территории».
Том 6. Книга 4. Часть 1.1.

Номер точки	Координаты, м	
	X	Y
7701	4922087.12	4377901.61
7702	4922091.66	4377895.79
7703	4922095.54	4377891.46
7704	4922099.02	4377887.53
7705	4922101.57	4377885.36
7706	4922103.57	4377882.39
7707	4922105.70	4377878.60
7708	4922110.39	4377875.21
7709	4922114.15	4377873.03
7710	4922118.43	4377868.02
7711	4922119.90	4377865.05
7712	4922120.54	4377860.33
7713	4922120.92	4377856.02
7714	4922120.08	4377849.96
7715	4922136.28	4377851.91
7716	4922137.21	4377864.53
7717	4922127.14	4377888.62
7718	4922123.19	4377899.57
7719	4922111.04	4377923.86
7664	4922093.75	4377948.63
142		
7582	4922583.23	4377501.53
7583	4922582.91	4377531.83
7584	4922576.02	4377541.47
7585	4922566.38	4377556.62
7586	4922548.93	4377573.16
7587	4922535.61	4377582.80
7588	4922525.50	4377586.01
7589	4922501.62	4377590.14
7590	4922488.62	4377588.18
7591	4922488.92	4377576.23
7592	4922490.79	4377575.98
7593	4922495.80	4377567.25
7594	4922500.24	4377566.15
7595	4922513.13	4377559.06



Оказание услуг по разработке и утверждению проекта планировки и проекта межевания
улично-дорожной сети и территории общественного пользования
6 этап «Межевание территории».
Том 6. Книга 4. Часть 1.1.

Номер точки	Координаты, м	
	X	Y
7596	4922534.74	4377545.73
7597	4922556.33	4377530.25
7598	4922560.89	4377526.18
7599	4922560.88	4377524.56
7600	4922561.12	4377521.06
7601	4922564.21	4377519.15
7602	4922567.17	4377518.46
7603	4922571.87	4377516.55
7604	4922577.37	4377512.21
7605	4922581.11	4377506.53
7582	4922583.23	4377501.53
143		
7654	4920499.47	4387511.85
7655	4920485.81	4387508.69
7656	4920467.96	4387504.94
7657	4920469.41	4387490.09
7658	4920469.49	4387488.91
7659	4920494.82	4387494.92
7660	4920515.74	4387500.30
7661	4920516.29	4387500.82
7662	4920508.27	4387515.38
7663	4920502.21	4387511.89
7654	4920499.47	4387511.85
144.1		
7757	4920327.51	4386981.91
7758	4920343.70	4386979.60
7759	4920344.10	4386982.39
7760	4920357.44	4386980.49
7761	4920357.30	4386979.50
7762	4920378.34	4386982.76
7763	4920380.72	4386984.25
7764	4920391.10	4387015.96
7765	4920396.28	4387031.31
7766	4920382.97	4387014.94
7767	4920379.84	4387008.36



Оказание услуг по разработке и утверждению проекта планировки и проекта межевания
улично-дорожной сети и территории общественного пользования
6 этап «Межевание территории».
Том 6. Книга 4. Часть 1.1.

Номер точки	Координаты, м	
	X	Y
7768	4920373.33	4387001.39
7769	4920363.57	4386994.02
7770	4920346.69	4386986.58
7771	4920330.51	4386983.18
7757	4920327.51	4386981.91
144.2		
7772	4920410.08	4387063.04
7773	4920414.97	4387066.83
7774	4920420.82	4387070.46
7775	4920425.92	4387072.90
7776	4920429.26	4387074.66
7777	4920431.62	4387076.28
7778	4920436.12	4387081.00
7779	4920441.73	4387087.79
7780	4920440.49	4387088.80
7781	4920434.81	4387088.87
7782	4920428.81	4387086.70
7783	4920424.46	4387085.65
7784	4920422.44	4387084.90
7785	4920418.09	4387082.05
7786	4920416.59	4387081.60
7787	4920414.94	4387082.28
7788	4920412.99	4387082.88
7789	4920411.86	4387082.50
7790	4920410.47	4387082.29
7791	4920409.69	4387081.08
7792	4920408.64	4387081.75
7793	4920407.36	4387082.12
7794	4920406.09	4387081.82
7795	4920404.51	4387080.85
7796	4920402.79	4387078.82
7797	4920401.21	4387076.05
7798	4920399.73	4387071.24
7799	4920400.50	4387070.33
7800	4920404.31	4387072.51



Оказание услуг по разработке и утверждению проекта планировки и проекта межевания
улично-дорожной сети и территории общественного пользования
6 этап «Межевание территории».
Том 6. Книга 4. Часть 1.1.


Номер точки	Координаты, м	
	X	Y
7801	4920406.71	4387065.29
7772	4920410.08	4387063.04
145.1		
7720	4921795.99	4378073.63
7721	4921800.96	4378066.54
7722	4921817.03	4378072.16
7723	4921823.70	4378078.98
7724	4921820.93	4378084.12
7725	4921814.11	4378093.40
7726	4921796.60	4378101.81
7727	4921780.76	4378108.22
7728	4921776.31	4378098.34
7729	4921772.66	4378092.22
7730	4921778.43	4378089.09
7731	4921783.40	4378085.42
7720	4921795.99	4378073.63
145.2		
7732	4921716.52	4378141.19
7733	4921724.41	4378153.31
7734	4921728.08	4378161.66
7735	4921721.80	4378170.81
7736	4921713.18	4378178.94
7737	4921697.97	4378189.26
7738	4921681.84	4378197.89
7739	4921665.72	4378205.52
7740	4921635.00	4378211.36
7741	4921607.18	4378219.97
7742	4921592.57	4378211.96
7743	4921593.11	4378204.57
7744	4921598.10	4378204.94
7745	4921603.61	4378204.10
7746	4921615.31	4378200.26
7747	4921625.39	4378196.56
7748	4921636.00	4378191.78
7749	4921647.71	4378189.42



Оказание услуг по разработке и утверждению проекта планировки и проекта межевания
улично-дорожной сети и территории общественного пользования
6 этап «Межевание территории».
Том 6. Книга 4. Часть 1.1.

Номер точки	Координаты, м	
	X	Y
7750	4921656.71	4378185.60
7751	4921672.02	4378178.36
7752	4921686.79	4378170.46
7753	4921699.80	4378161.63
7754	4921705.70	4378156.07
7755	4921711.17	4378148.09
7756	4921713.98	4378144.57
7732	4921716.52	4378141.19





**ОКАЗАНИЕ УСЛУГ ПО РАЗРАБОТКЕ И УТВЕРЖДЕНИЮ
ПРОЕКТА ПЛАНИРОВКИ И ПРОЕКТА МЕЖЕВАНИЯ
УЛИЧНО-ДОРОЖНОЙ СЕТИ
И ТЕРРИТОРИИ ОБЩЕСТВЕННОГО ПОЛЬЗОВАНИЯ**



МЕЖЕВАНИЕ ТЕРРИТОРИИ.

VI Этап

Том 6. Книга 4. Часть 1.2.

Табличные материалы к проектному межеванию территории

Государственный заказчик:

Департамент архитектуры и градостроительства города Севастополя

Государственное унитарное предприятие Московской области
«Научно-исследовательский и проектный институт градостроительства»
(ГУП МО «НИиПИ градостроительства»)

2017



Государственное унитарное предприятие Московской области
«Научно-исследовательский и проектный институт градостроительства»
(ГУП МО «НИИПИ градостроительства»)

129110, Москва, ул. Гиляровского, д.47, стр.3, тел: (495) 681-88-18, факс: (495) 681-20-56, www.niipigrad.ru,
e-mail: info@niipi.ru

Государственный заказчик:
Департамент архитектуры и градостроительства
города Севастополя

Государственный контракт
от 08.08.2016 № 01-10/09-2016

**ОКАЗАНИЕ УСЛУГ ПО РАЗРАБОТКЕ И УТВЕРЖДЕНИЮ
ПРОЕКТА ПЛАНИРОВКИ И ПРОЕКТА МЕЖЕВАНИЯ
УЛИЧНО-ДОРОЖНОЙ СЕТИ
И ТЕРРИТОРИИ ОБЩЕСТВЕННОГО ПОЛЬЗОВАНИЯ**

МЕЖЕВАНИЕ ТЕРРИТОРИИ.

**VI Этап
Том 6. Книга 4. Часть 1.2.**

Табличные материалы к проектному межеванию территории

Мастерская проектов межевания и геоинформационного мониторинга

И. о. генерального директора
Главный архитектор
Главный инженер
Руководитель МПМиГМ

Д.В. Климов
О.В. Малинова
А.А. Долганов
П.С. Богачев

СОСТАВ ПРОЕКТА МЕЖЕВАНИЯ ТЕРРИТОРИИ

№ п/п	Состав материалов	Обозначение
1	2	3
1	Том 6. Книга 4. Часть 1.1. Пояснительная записка. «Проект межевания территории».	
2	Том 6. Книга 4. Часть 1.2. Табличные материалы к проектному межеванию территории. «Предложения по установлению ограничений и обременений использования земельных участков». «Предложения по предполагаемому изъятию и резервированию земель».	
3	Том 6. Книга 4. Часть 2.1. Графические материалы. «План межевания территории с указанием земель, подлежащих резервированию (Чертеж межевания территории)». Гагаринский район	ГК № 01-10/09-2016 от 08 августа 2016
4	Том 6. Книга 4. Часть 2.2. Графические материалы. «План межевания территории с указанием земель, подлежащих резервированию (Чертеж межевания территории)». Ленинский район.	ГК № 01-10/09-2016 от 08 августа 2016
5	Том 6. Книга 4. Часть 2.3. Графические материалы. «План межевания территории с указанием земель, подлежащих резервированию (Чертеж межевания территории)». Нахимовский район.	ГК № 01-10/09-2016 от 08 августа 2016
6	Том 6. Книга 4. Часть 2.4. Графические материалы. «План межевания территории с указанием земель, подлежащих резервированию (Чертеж межевания территории)». Балаклавский район.	ГК № 01-10/09-2016 от 08 августа 2016
7	Том 6. Книга 4. Часть 2.5. Графические материалы. «План межевания территории с указанием земель, подлежащих резервированию (Чертеж межевания территории. Зоны с особыми условиями использования территории)».	ГК № 01-10/09-2016 от 08 августа 2016
8	Том 6. Книга 5. Табличные материалы. «Ведомость характерных и поворотных точек красных линий улично-дорожной сети».	
9	Том 6. Книга 5. Часть 1. Графические материалы. «План красных линий с указанием характерных и поворотных точек красных линий улично-дорожной сети». Гагаринский район	ГК № 01-10/09-2016 от 08 августа 2016
10	Том 6. Книга 5. Часть 2. Графические материалы. «План красных линий с указанием характерных и поворотных точек красных линий улично-дорожной сети». Ленинский район.	ГК № 01-10/09-2016 от 08 августа 2016
11	Том 6. Книга 5. Часть 3. Графические материалы. «План красных линий с указанием характерных и поворотных точек красных линий улично-дорожной сети». Нахимовский район.	ГК № 01-10/09-2016 от 08 августа 2016
12	Том 6. Книга 5. Часть 4. Графические материалы. «План красных линий с указанием характерных и поворотных точек красных линий улично-дорожной сети». Балаклавский район.	ГК № 01-10/09-2016 от 08 августа 2016



Оказание услуг по разработке и утверждению проекта планировки и проекта межевания
улично-дорожной сети и территории общественного пользования
6 этап «Межевание территории».
Том 6. Книга 4. Часть 1.2.

Графическая часть

№ п/п	Наименование чертежа	Обозначение	Количество листов
1	2	3	4
1	План межевания территории с указанием земель, подлежащих резервированию (Чертеж межевания территории), М 1: 2000.	ГК № 01-10/09-2016 от 08 августа 2016	68
2	План межевания территории с указанием земель, подлежащих резервированию (Чертеж межевания территории. Зоны с особыми условиями использования территории), М 1:5000.	ГК № 01-10/09-2016 от 08 августа 2016	14
3	План красных линий с указанием характерных и поворотных точек красных линий улично-дорожной сети, М 1: 2000.	ГК № 01-10/09-2016 от 08 августа 2016	68



СОСТАВ КОЛЛЕКТИВА ИСПОЛНИТЕЛЕЙ ПО ПРОЕКТУ МЕЖЕВАНИЯ

Подготовка, руководство и организация проекта

Руководитель КМТР	А.Н. Чуньков
Руководитель МПМиГМ	П.С. Богачев
Главный инженер проекта отдела ТОиОД КМТР	Л.А. Воронина
Главный архитектор проекта	Е.В. Костомарова
Начальник отдела ПТО	Е.Ю. Зеленская

Архитектурно-планировочная часть

Главный архитектор проекта	Е.В. Костомарова
Ведущий архитектор отдела ГПМО МТП № 1	Е.С. Садовничая
Ведущий архитектор отдела ГПМО МТП № 1	Н.М. Зеленская
Руководитель группы отдела ГПМО МТП № 1	Д.Н. Мельник
Главный инженер проекта отдела ЭГП	Е.В. Лебедева

Транспортное обслуживание

Главный инженер проекта отдела ТОиОД КМТР	Л.А. Воронина
Начальник отдела ПТО КМТР	Е.Ю. Зеленская
Инженер отдела ТОиОД КМТР	Ю.С. Сенина
Инженер отдела ТОиОД КМТР	С.А. Сотников
Инженер отдела ТОиОД КМТР	Д.А. Кабанов
Инженер отдела ТОиОД КМТР	Д.И. Сизанов
Инженер отдела ТОиОД КМТР	А.А. Гимаев
Инженер отдела ТОиОД КМТР	Ю.В. Никитин
Инженер отдела ПТО КМТР	А.А. Петрунина

Инженерное обеспечение

Начальник отдела ИО	Е.В. Зайцева
Главный инженер проекта отдела ИО	И.С. Смирнова
Главный специалист отдела ИО	Н.Б. Жарова
Главный специалист отдела ИО	Т.А. Раемская
Ведущий инженер отдела ИО	Е.С. Мандич
Инженер отдела ИО	С.В. Филаткин

Охрана окружающей среды

Начальник отдела ООС	С.Ю. Смирнова
Ведущий инженер отдела ООС	Н.Н. Левицкая
Инженер отдела ООС	Н.В. Аржавитина
Инженер отдела ООС	В.В. Мартынов



Красные линии

Начальник отдела КЛ МПМиГМ

Ведущий инженер отдела КЛ МПМиГМ

Ведущий инженер отдела КЛ МПМиГМ

С.В. Крутилин

Д.М. Скалыга

А.А. Лопашин

Межевание

Начальник отдела ПМ МПМиГМ

Ведущий инженер отдела ПМ МПМиГМ

Ведущий инженер отдела ПМ МПМиГМ

Ведущий инженер отдела ПМ МПМиГМ

Инженер отдела ПМ МПМиГМ

Н.Н. Вейс

Н.В. Колосова

А.Е. Усачев

Н.Н. Шедова

Н.В. Шахова

Геоинформационный мониторинг

Зам. начальника отдела ГМ МПМиГМ

Ведущий инженер отдела ГМ МПМиГМ

Ведущий инженер отдела ГМ МПМиГМ

Инженер отдела ГМ МПМиГМ

Н.Н. Яковлев

Д.М. Пападопулос

Д.А. Косенко

А.И. Арефьев

Компьютерная графика

Ведущий инженер отдела КЛ МПМиГМ

Ведущий инженер отдела КЛ МПМиГМ

Ведущий инженер ПМ МПМиГМ

Ведущий инженер отдела ПМ МПМиГМ

Ведущий инженер отдела ПМ МПМиГМ

Инженер ПМ МПМиГМ

Д.М. Скалыга

А.А. Лопашин

Н.В. Колосова

А.Е. Усачев

Н.Н. Шедова

Н.В. Шахова



Оказание услуг по разработке и утверждению проекта планировки и проекта межевания
улично-дорожной сети и территории общественного пользования
6 этап «Межевание территории».
Том 6. Книга 4. Часть 1.2.

ОГЛАВЛЕНИЕ

1. ПРЕДЛОЖЕНИЯ ПО УСТАНОВЛЕНИЮ ОГРАНИЧЕНИЙ И ОБРЕМЕНЕНИЙ ИСПОЛЬЗОВАНИЯ ЗЕМЕЛЬНЫХ УЧАСТКОВ	7
2. ПРЕДЛОЖЕНИЯ ПО ПРЕДПОЛАГАЕМОМУ ИЗЪЯТИЮ И РЕЗЕРВИРОВАНИЮ ЗЕМЕЛЬ	400



1. ПРЕДЛОЖЕНИЯ ПО УСТАНОВЛЕНИЮ ОГРАНИЧЕНИЙ И ОБРЕМЕНЕНИЙ ИСПОЛЬЗОВАНИЯ ЗЕМЕЛЬНЫХ УЧАСТКОВ

Проектом межевания территории сформирован реестр земельных участков, границы которых пересекают красные линии, установленные проектом планировки территории, от существующей, реконструируемой и планируемой транспортной инфраструктуры, на основе предоставленных исходных данных о границах земельных участков, сведения о которых содержатся в государственном кадастре недвижимости.

Реестр земельных участков частично или полностью расположенных в границах красных линий, содержит в себе следующие сведения:

- кадастровый номер земельного участка;
- категория земельного участка;
- вид разрешенного использования;
- местоположение (адрес) земельного участка;
- площадь земельного участка.

Перечень и сведения о земельных участках приведены в таблице 1.1. Границы земельных участков, предполагаемых к установлению ограничений и обременений в использовании отображены на графическом материале «План межевания территории с указанием земель, подлежащих резервированию (Чертеж межевания территории)», М 1:2000.

Предложения по установлению границ зон действия публичных сервитутов не предусматриваются данным проектом.

В соответствии со ст. 23 Земельного кодекса Российской Федерации: «Публичный сервитут устанавливается законом или иным нормативным правовым актом Российской Федерации, нормативным правовым актом субъекта Российской Федерации, нормативным правовым актом органа местного самоуправления в случаях, если это необходимо для обеспечения интересов государства, местного самоуправления или местного населения, без изъятия земельных участков. Установление публичного сервитута осуществляется с учетом результатов общественных слушаний».



Оказание услуг по разработке и утверждению проекта планировки и проекта межевания
улично-дорожной сети и территории общественного пользования
6 этап «Межевание территории».
Том 6. Книга 4. Часть 1.2.

Таблица 1.1.

Ведомость земельных участков, сведения о границах которых содержатся в государственном кадастре недвижимости, предполагаемых к ус-
тановлению ограничений и обременений в использовании

№ п/п	Кадастровый номер	Категория	Разрешенное использование	Местоположение (адрес)	Площадь, кв.м	Площадь земельного участка, кв. м	
						в границах красных линий	вне границ красных линий
Гагаринский район							
1	91:01:006001:549	Земли особо охраняе- мых территорий и объектов	Для размещения объектов физи- ческой культуры и спорта; Док. для строительства и обслужива- ния физкультурно- оздоровительного комплекса; Для размещения лесопарков; Док. "отдых (рекреация)" (код 5.0); "Использование лесов" (код 10.0);	г. Севастополь, Фиолентовское шоссе, 4	61207	8200	53007
2	91:02:000000:141	Земли населённых пунктов	Для размещения объектов про- мышленности, энергетики, транспорта, связи, радиовещания, телевидения, информатики, обеспечения космической дея- тельности;	г. Севастополь	365725	16093	349632
3	91:02:000000:142	Земли населённых пунктов		Российская Феде- рация, г. Севасто- поль, в районе Ка- мышового шоссе и ул. Индустриальная	573058	54678	518380



Оказание услуг по разработке и утверждению проекта планировки и проекта межевания
улично-дорожной сети и территории общественного пользования
6 этап «Межевание территории».
Том 6. Книга 4. Часть 1.2.

№ п/п	Кадастровый номер	Категория	Разрешенное использование	Местоположение (адрес)	Площадь, кв.м	Площадь земельного участка, кв. м	
						в границах красных линий	вне границ красных линий
4	91:02:000000:2	Земли населённых пунктов	Для размещения объектов среднего профессионального образования; Док. образование и про-свещение (код 3.5);	г. Севастополь, Гага-ринский р-н, ул. Университетская	331547	38956	292591
5	91:02:000000:243	Земли населённых пунктов	Для иных видов использования, характерных для населённых пунктов; Док. "Отдых (рекреация)" (код 5.0); "Использование лесов" (код 10.0);	Российская Феде-рация, г. Севасто-поль, Гагаринский р-н, квартал 1, вы-дел 23-28 Севасто-польского участко-вого лесничества	69269	1373	67896
6	91:02:000000:261	Земли населённых пунктов	Раз.исп. Коммунальное обслужи-вание;	Российская Феде-рация, г. Севасто-поль, Гагаринский р-н, район бухты Казачья	1493	1493	-
7	91:02:000000:262	Земли населённых пунктов	Раз.исп. Коммунальное обслужи-вание;	Российская Феде-рация, г. Севасто-поль, Гагаринский р-н	121	121	-
8	91:02:000000:264	Земли населённых пунктов	Для размещения объектов, пред-назначенных для обеспечения обороны и безопасности; Док. обеспечение обороны и безопас-ности (код 8.0);	Российская Феде-рация, г. Севасто-поль, Гагаринский р-н, ул. Отрадная, 16	72546	3435	69111



Оказание услуг по разработке и утверждению проекта планировки и проекта межевания
улично-дорожной сети и территории общественного пользования
6 этап «Межевание территории».

Том 6. Книга 4. Часть 1.2.

№ п/п	Кадастровый номер	Категория	Разрешенное использование	Местоположение (адрес)	Площадь, кв.м	Площадь земельного участка, кв. м	
						в границах красных линий	вне границ красных линий
9	91:02:000000:265	Земли населённых пунктов	Для индивидуальной жилой застройки; Док. для индивидуального жилищного строительства (код 2.1);	Российская Федерация, г. Севастополь, Гагаринский р-н, ул. Кедрина, 2-Ж	610	45	565
10	91:02:000000:266	Земли населённых пунктов	Раз.исп. Отдых (рекреация);	Российская Федерация, г. Севастополь, Гагаринский р-н, в районе Голубой Бухты	6414	6414	-
11	91:02:000000:3	Земли населённых пунктов	Для размещения объектов историко-культурного назначения; Док. Историческая;	Российская Федерация, г. Севастополь, Гагаринский район, в Карантинной и Песочной балках, в районе ул. Древняя, 1	73678	4233	69445
12	91:02:000000:65	Земли населённых пунктов	Для иных видов использования, характерных для населённых пунктов; Док. "Отдых (рекреация)" (код 5.0); "Лесная" (код 10.0);	Российская Федерация, г. Севастополь, квартал 6, выдел 10-18 Севастопольского участкового лесничества	71702	55	71647



Оказание услуг по разработке и утверждению проекта планировки и проекта межевания
улично-дорожной сети и территории общественного пользования
6 этап «Межевание территории»
Том 6. Книга 4. Часть 1.2.

№ п/п	Кадастровый номер	Категория	Разрешенное использование	Местоположение (адрес)	Площадь, кв.м	Площадь земельного участка, кв. м	
						в границах красных линий	вне границ красных линий
13	91:02:000000:66	Земли населённых пунктов	Для иных видов использования, характерных для населённых пунктов; Док. "Отдых (рекреа- ция)" (код 5.0); "Лесная" (код 10.0);	Российская Феде- рация, г. Севасто- поль, квартал 4, вы- дел 5 Севастополь- ского участкового лесничества	32455	295	32160
14	91:02:000000:69	Земли населённых пунктов	Для иных видов использования, характерных для населённых пунктов; Док. "Отдых (рекреа- ция)" (код 5.0); "Использование лесов" (код 10.0);	Российская Феде- рация, г. Севасто- поль, Гагаринский р-н, квартал 8, вы- дел 1, 3, 4, 7, 13-15 Севастопольского участкового лесни- чества	405725	18997	386728
15	91:02:000000:70	Земли населённых пунктов	Для иных видов использования, характерных для населённых пунктов; Док. "Отдых (рекреа- ция)" (код 5.0); "Использование лесов" (код 10.0); "Питомники";	Российская Феде- рация, г. Севасто- поль, Гагаринский р-н, квартал 4, вы- дел 13, 15-17, 18, 20, 21, 23, квартал 5 выдел 17, 19-21, 23- 25, 29-33 Севасто- польского участка	380363	26	380337



Оказание услуг по разработке и утверждению проекта планировки и проекта межевания
улично-дорожной сети и территории общественного пользования
6 этап «Межевание территории»
Том 6. Книга 4. Часть 1.2.

№ п/п	Кадастровый номер	Категория	Разрешенное использование	Местоположение (адрес)	Площадь, кв.м	Площадь земельного участка, кв. м	
						в границах красных линий	вне границ красных линий
16	91:02:001001:114	Земли населённых пунктов	Для размещения объектов историко-культурного назначения; Док. Для изучения, охраны, реконструкции, консервации и создания музейной экспозиции;	г. Севастополь, в районе мыса Песчаный	12001	1800	10201
17	91:02:001001:174	Земли населённых пунктов	Для объектов жилой застройки; Док. жилая застройка (код 2.0);	Российская Федерация, г.Севастополь, Гагаринский р-н, ул. Челнокова, в районе детского оздоровительного лагеря «Омега»	25483	1692	23791
18	91:02:001001:184	Земли населённых пунктов	Для малоэтажной застройки; Док. малоэтажная жилая застройка (индивидуальное жилищное строительство; размещение дачных домов и садовых домов);	Российская Федерация, г. Севастополь, Гагаринский р-н, в районе бухты Круглая	24684	24684	-
19	91:02:001001:206	Земли населённых пунктов	Для индивидуальной жилой застройки; Док. Для строительства и обслуживания жилого дома, хозяйственных построек и сооружений;	г Севастополь, ул Челнокова, д 20/16	1000	562	438



Оказание услуг по разработке и утверждению проекта планировки и проекта межевания
улично-дорожной сети и территории общественного пользования
6 этап «Межевание территории».
Том 6. Книга 4. Часть 1.2.

№ п/п	Кадастровый номер	Категория	Разрешенное использование	Местоположение (адрес)	Площадь, кв.м	Площадь земельного участка, кв. м	
						в границах красных линий	вне границ красных линий
20	91:02:001001:220	Земли населённых пунктов	Для размещения административных зданий; Док. "обеспечение внутреннего правопорядка"(код 8.3);	Российская Федерация, г. Севастополь, Гагаринский р-н, пляж "Омега", 41	1591	1591	-
21	91:02:001001:47	Категория не установлена	Для индивидуальной жилой застройки; Док. для строительства и обслуживания жилого дома, хозяйственных построек и сооружений;	г. Севастополь, улица Челнокова, земельный участок 13/1	600	21	579
22	91:02:001001:74	Земли сельскохозяйственного назначения	Для дачного строительства; Док. для индивидуального дачного строительства;	г. Севастополь, ул. Челнокова, 9/5	652	7	645
23	91:02:001002:1227	Земли населённых пунктов	Для размещения объектов торговли; Док. для реконструкции торгового павильона с навесом ожидания в магазин и кафе и их обслуживания;	г. Севастополь, в районе бухты Омега	1001	1001	-
24	91:02:001002:1236	Земли населённых пунктов	Для иных видов использования, характерных для населённых пунктов; Док. Туристическое обслуживание (код 5.2.1);	г. Севастополь, в районе бухта "Омега"	29921	572	29349
25	91:02:001002:1246	Категория не установлена	Для индивидуальной жилой застройки; Док. для строительства и обслуживания жилого дома, хозяйственных построек и сооружений;	г. Севастополь, ул. Челнокова, 20/11	1000	321	679



Оказание услуг по разработке и утверждению проекта планировки и проекта межевания
улично-дорожной сети и территории общественного пользования
6 этап «Межевание территории».
Том 6. Книга 4. Часть 1.2.

№ п/п	Кадастровый номер	Категория	Разрешенное использование	Местоположение (адрес)	Площадь, кв.м	Площадь земельного участка, кв. м	
						в границах красных линий	вне границ красных линий
26	91:02:001002:1760	Земли населённых пунктов	Для размещения объектов историко-культурного назначения; Док. для изучения, охраны и реставрации культурного слоя и памятника археологии;	г. Севастополь, в районе ул. Павла Корчагина в микрорайоне "Омега-2А", (участок № 5)	18001	3183	14818
27	91:02:001002:262	Земли населённых пунктов	Для иных видов использования, характерных для населённых пунктов; Док. туристическое обслуживание (код 5.2.1);	г. Севастополь, в районе мыса Толстый	14015	14015	-
28	91:02:001002:2778	Категория не установлена	Для размещения объектов культуры; Док. для строительства зданий и сооружений культурно-информационного центра;	г. Севастополь, ул. П. Корчагина, 1	29966	321	29645
29	91:02:001002:2825	Земли населённых пунктов	Для размещения объектов торговли; Док. для завершения строительства и обслуживания торгового павильона с навесом ожидания;	г. Севастополь, пр. Героев Сталинграда, 67/1	69	31	38
30	91:02:001002:3179	Земли населённых пунктов	Для размещения объектов историко-культурного назначения; Док. Историческая;	Российская Федерация, г. Севастополь, Гагаринский р-н, микрорайон "Омега-2а", между улицей Павла Корчагина, улицей Челнокова и проспектом	104271	27729	76542



Оказание услуг по разработке и утверждению проекта планировки и проекта межевания
улично-дорожной сети и территории общественного пользования
6 этап «Межевание территории».
Том 6. Книга 4. Часть 1.2.

№ п/п	Кадастровый номер	Категория	Разрешенное использование	Местоположение (адрес)	Площадь, кв.м	Площадь земельного участка, кв. м	
						в границах красных линий	вне границ красных линий
31	91:02:001002:342	Земли населённых пунктов	Для размещения домов отдыха, пансионатов, кемпингов; Док. для строительства и обслуживания пансионата коттеджного типа;	г. Севастополь, бухта Круглая	19502	110	19392
32	91:02:001002:402	Земли населённых пунктов	Для иных видов использования, характерных для населённых пунктов; Док. "туристическое обслуживание (код 5.2.1)";	Российская Федерация, г. Севастополь, Гагаринский р-н, ул. Челнокова, 19-А	29900	1749	28151
33	91:02:001002:4485	Категория не установлена	Для иных видов использования, характерных для населённых пунктов; Док. для обслуживания домов и сооружений лодочной станции;	г. Севастополь, бухта Омега	2521	2521	-
34	91:02:001002:5201	Категория не установлена	Для индивидуальной жилой застройки; Док. для строительства и обслуживания жилого дома, хозяйственных построек и сооружений;	г. Севастополь, Гагаринский р-н, в границах землепользования ОК ЖСТИЗ "Восточное-1", ул. Челнокова, д.17/18	1000	11	989
35	91:02:001002:5602	Земли особо охраняемых территорий и объектов	Для размещения скверов, парков, городских садов; Док. для организации парковой зоны со свободным доступом;	г. Севастополь, бухта Круглая, земельный участок № 1	1692	1520	172



Оказание услуг по разработке и утверждению проекта планировки и проекта межевания
улично-дорожной сети и территории общественного пользования
6 этап «Межевание территории»
Том 6. Книга 4. Часть 1.2.

№ п/п	Кadaстровый номер	Категория	Разрешенное использование	Местоположение (адрес)	Площадь, кв.м	Площадь земельного участка, кв. м	
						в границах красных линий	вне границ красных линий
36	91:02:001002:5724	Земли населённых пунктов	Для индивидуальной жилой застройки; Док. 2.1 "Для индивидуального жилищного строительства"; Раз.исп. Жилая застройка;	г. Севастополь, ул. Челнокова, 71	829	84	745
37	91:02:001002:5981	Земли населённых пунктов	Для размещения объектов торговли; Док. для строительства и обслуживания торгового комплекса;	г. Севастополь, бухта Омега	800	800	-
38	91:02:001002:6015	Земли населённых пунктов	Для иных видов использования, характерных для населённых пунктов; Док. обеспечение обороны и безопасности (код 8.0);	Российская Федерация, г. Севастополь, Гагаринский р-н, ул. Челнокова, д. 19	130176	130176	-
39	91:02:001002:6166	Земли населённых пунктов	Для размещения объектов торговли; Док. для строительства магазина;	г. Севастополь, Гагаринский р-н, пр. Героев Сталинграда (у магазина № 316)	58	18	40
40	91:02:001002:6666	Земли населённых пунктов	Для размещения объектов торговли; Док. Для реконструкции торгового павильона;	г. Севастополь, пр. Героев Сталинграда, уч. 35	29	7	22
41	91:02:001002:6671	Земли населённых пунктов	Для размещения объектов торговли; Док. Для строительства и обслуживания останочного комплекса с объектами торговли (вторая очередь);	г. Севастополь, пр. Героев Сталинграда, (в районе дома № 35)	781	781	-



Оказание услуг по разработке и утверждению проекта планировки и проекта межевания
улично-дорожной сети и территории общественного пользования
6 этап «Межевание территории»
Том 6. Книга 4. Часть 1.2.

№ п/п	Кadaстровый номер	Категория	Разрешенное использование	Местоположение (адрес)	Площадь, кв.м	Площадь земельного участка, кв. м	
						в границах красных линий	вне границ красных линий
42	91:02:001002:6675	Земли населённых пунктов	Для размещения объектов торговли; Док. Для размещения объекта малой архитектурной формы для осуществления предпринимательской деятельности;	г. Севастополь, Гагаринский р-н, пр. Героев Сталинграда, д. 65	500	134	366
43	91:02:001002:6677	Земли особо охраняемых территорий и объектов	Для размещения объектов культурного наследия народов Российской Федерации (памятников истории и культуры), в том числе объектов археологии;	г. Севастополь, Гагаринский р-н, мкр. Омега-2а, в районе ул. Павла Корчагина	66755	19867	46888
44	91:02:001002:6687	Земли населённых пунктов	; Док. ; Раз.исп. Многоэтажная жилая застройка (высотная застройка);	Российская Федерация, г. Севастополь, Гагаринский р-н, микрорайон "Омега - 2а"	13530	503	13027
45	91:02:001002:675	Земли населённых пунктов	Для размещения объектов торговли; Док. для обслуживания торгового павильона;	г. Севастополь, пр. Героев Сталинграда, 39-Г	20	17	3
46	91:02:001002:677	Земли населённых пунктов	Для размещения промышленных объектов; Док. для реконструкции и обслуживания существующей АЗС;	г. Севастополь, ул. П. Корчагина, 15	2641	1709	932
47	91:02:001002:6805	Земли населённых пунктов	Для индивидуальной жилой застройки; Док. Для строительства и обслуживания жилого дома, хозяйственных построек и сооружений;	г. Севастополь, пр. Античный, д. 1/29	622	622	-



Оказание услуг по разработке и утверждению проекта планировки и проекта межевания
улично-дорожной сети и территории общественного пользования
6 этап «Межевание территории».
Том 6. Книга 4. Часть 1.2.

№ п/п	Кадастровый номер	Категория	Разрешенное использование	Местоположение (адрес)	Площадь, кв.м	Площадь земельного участка, кв. м	
						в границах красных линий	вне границ красных линий
48	91:02:001002:6806	Земли населённых пунктов	Для индивидуальной жилой застройки; Док. Для строительства и обслуживания жилого дома, хозяйственных построек и сооружений;	г. Севастополь, пр. Античный, д. 1/16	745	745	-
49	91:02:001002:6809	Земли населённых пунктов	Для индивидуальной жилой застройки; Док. Для строительства и обслуживания жилого дома, хозяйственных построек и сооружений;	г. Севастополь, пр. Античный, д. 1/1	583	583	-
50	91:02:001002:6810	Земли населённых пунктов	Для индивидуальной жилой застройки; Док. Для строительства и обслуживания жилого дома, хозяйственных построек и сооружений;	г. Севастополь, пр. Античный, д. 1/22	633	633	-
51	91:02:001002:6811	Земли населённых пунктов	Для индивидуальной жилой застройки; Док. Для строительства и обслуживания жилого дома, хозяйственных построек и сооружений;	г. Севастополь, пр. Античный, д. 1/24	670	670	-
52	91:02:001002:6812	Земли населённых пунктов	Для индивидуальной жилой застройки; Док. Для строительства и обслуживания жилого дома, хозяйственных построек и сооружений;	г. Севастополь, пр. Античный, д. 1/2	590	590	-



Оказание услуг по разработке и утверждению проекта планировки и проекта межевания
улично-дорожной сети и территории общественного пользования
6 этап «Межевание территории».
Том 6. Книга 4. Часть 1.2.

№ п/п	Кадастровый номер	Категория	Разрешенное использование	Местоположение (адрес)	Площадь, кв.м	Площадь земельного участка, кв. м	
						в границах красных линий	вне границ красных линий
53	91:02:001002:6824	Земли населённых пунктов	Для индивидуальной жилой застройки; Док. Для строительства и обслуживания жилого дома, хозяйственных построек и сооружений;	г. Севастополь, пр. Античный, д. 1/23	754	754	-
54	91:02:001002:6825	Земли населённых пунктов	Для индивидуальной жилой застройки; Док. Для строительства и обслуживания жилого дома, хозяйственных построек и сооружений;	г. Севастополь, ул. Челнокова, д. 20/17	1000	200	800
55	91:02:001002:6826	Земли населённых пунктов	Для индивидуальной жилой застройки; Док. Для строительства и обслуживания жилого дома, хозяйственных построек и сооружений;	г. Севастополь, пр. Античный, д. 1/5	606	606	-
56	91:02:001002:6947	Земли населённых пунктов	Для индивидуальной жилой застройки; Док. Для строительства и обслуживания жилого дома, хозяйственных построек и сооружений;	г. Севастополь, пр. Античный, д. 1/19	638	638	-
57	91:02:001002:6948	Земли населённых пунктов	Для индивидуальной жилой застройки; Док. Для строительства и обслуживания жилого дома, хозяйственных построек и сооружений;	г. Севастополь, пр. Античный, д. 1/9	601	601	-



Оказание услуг по разработке и утверждению проекта планировки и проекта межевания
улично-дорожной сети и территории общественного пользования
6 этап «Межевание территории».
Том 6. Книга 4. Часть 1.2.

№ п/п	Кадастровый номер	Категория	Разрешенное использование	Местоположение (адрес)	Площадь, кв.м	Площадь земельного участка, кв. м	
						в границах красных линий	вне границ красных линий
58	91:02:001002:6949	Земли населённых пунктов	Для индивидуальной жилой застройки; Док. Для строительства и обслуживания жилого дома, хозяйственных построек и сооружений;	г. Севастополь, пр. Античный, д. 1/21	656	656	-
59	91:02:001002:6950	Земли населённых пунктов	Для индивидуальной жилой застройки; Док. Для строительства и обслуживания жилого дома, хозяйственных построек и сооружений;	г. Севастополь, пр. Античный, д. 1/20	645	645	-
60	91:02:001002:6951	Земли населённых пунктов	Для индивидуальной жилой застройки; Док. Для строительства и обслуживания жилого дома, хозяйственных построек и сооружений;	г. Севастополь, пр. Античный, д. 1/4	595	595	-
61	91:02:001002:6952	Земли населённых пунктов	Для индивидуальной жилой застройки; Док. Для строительства и обслуживания жилого дома, хозяйственных построек и сооружений;	г. Севастополь, пр. Античный, д. 1/11	663	663	-
62	91:02:001002:6953	Земли населённых пунктов	Для индивидуальной жилой застройки; Док. Для строительства и обслуживания жилого дома, хозяйственных построек и сооружений;	г. Севастополь, пр. Античный, д. 1/3	640	640	-



Оказание услуг по разработке и утверждению проекта планировки и проекта межевания
улично-дорожной сети и территории общественного пользования
6 этап «Межевание территории».
Том 6. Книга 4. Часть 1.2.

№ п/п	Кadaстровый номер	Категория	Разрешенное использование	Местоположение (адрес)	Площадь, кв.м	Площадь земельного участка, кв. м	
						в границах красных линий	вне границ красных линий
63	91:02:001002:6954	Земли населённых пунктов	Для индивидуальной жилой застройки; Док. Для строительства и обслуживания жилого дома, хозяйственных построек и сооружений;	г. Севастополь, пр. Античный, д. 1/7	596	596	-
64	91:02:001002:6955	Земли населённых пунктов	Для индивидуальной жилой застройки; Док. Для строительства и обслуживания жилого дома, хозяйственных построек и сооружений;	г. Севастополь, пр. Античный, д. 1/17	604	604	-
65	91:02:001002:6956	Земли населённых пунктов	Для индивидуальной жилой застройки; Док. Для строительства и обслуживания жилого дома, хозяйственных построек и сооружений;	г. Севастополь, пр. Античный, д. 1/30	858	858	-
66	91:02:001002:6957	Земли населённых пунктов	Для индивидуальной жилой застройки; Док. Для строительства и обслуживания жилого дома, хозяйственных построек и сооружений;	г. Севастополь, пр. Античный, д. 1/14	663	663	-
67	91:02:001002:6958	Земли населённых пунктов	Для индивидуальной жилой застройки; Док. Для строительства и обслуживания жилого дома, хозяйственных построек и сооружений;	г. Севастополь, пр. Античный, д. 1/18	615	615	-



Оказание услуг по разработке и утверждению проекта планировки и проекта межевания
улично-дорожной сети и территории общественного пользования
6 этап «Межевание территории».
Том 6. Книга 4. Часть 1.2.

№ п/п	Кadaстровый номер	Категория	Разрешенное использование	Местоположение (адрес)	Площадь, кв.м	Площадь земельного участка, кв. м	
						в границах красных линий	вне границ красных линий
68	91:02:001002:6959	Земли населённых пунктов	Для индивидуальной жилой застройки; Док. Для строительства и обслуживания жилого дома, хозяйственных построек и сооружений;	г. Севастополь, пр. Античный, д. 1/12	663	663	-
69	91:02:001002:6960	Земли населённых пунктов	Для индивидуальной жилой застройки; Док. Для строительства и обслуживания жилого дома, хозяйственных построек и сооружений;	г. Севастополь, пр. Античный, д. 1/26	639	639	-
70	91:02:001002:6961	Земли населённых пунктов	Для индивидуальной жилой застройки; Док. Для строительства и обслуживания жилого дома, хозяйственных построек и сооружений;	г. Севастополь, пр. Античный, д. 1/13	663	663	-
71	91:02:001002:6962	Земли населённых пунктов	Для индивидуальной жилой застройки; Док. Для строительства и обслуживания жилого дома, хозяйственных построек и сооружений;	г. Севастополь, пр. Античный, д. 1/25	653	653	-
72	91:02:001002:6963	Земли населённых пунктов	Для индивидуальной жилой застройки; Док. Для строительства и обслуживания жилого дома, хозяйственных построек и сооружений;	г. Севастополь, пр. Античный, д. 1/27	638	638	-



Оказание услуг по разработке и утверждению проекта планировки и проекта межевания
улично-дорожной сети и территории общественного пользования
6 этап «Межевание территории».
Том 6. Книга 4. Часть 1.2.

№ п/п	Кadaстровый номер	Категория	Разрешенное использование	Местоположение (адрес)	Площадь, кв.м	Площадь земельного участка, кв. м	
						в границах красных линий	вне границ красных линий
73	91:02:001002:6964	Земли населённых пунктов	Для индивидуальной жилой застройки; Док. Для строительства и обслуживания жилого дома, хозяйственных построек и сооружений;	г. Севастополь, пр. Античный, д. 1/28	628	628	-
74	91:02:001002:6965	Земли населённых пунктов	Для индивидуальной жилой застройки; Док. Для строительства и обслуживания жилого дома, хозяйственных построек и сооружений;	г. Севастополь, пр. Античный, д. 1/15	665	665	-
75	91:02:001002:6966	Земли населённых пунктов	Для индивидуальной жилой застройки; Док. Для строительства и обслуживания жилого дома, хозяйственных построек и сооружений;	г. Севастополь, пр. Античный, д. 1/6	599	599	-
76	91:02:001002:6967	Земли населённых пунктов	Для индивидуальной жилой застройки; Док. Для строительства и обслуживания жилого дома, хозяйственных построек и сооружений;	г. Севастополь, пр. Античный, д. 1/10	661	661	-
77	91:02:001002:83	Земли населённых пунктов	Для иных видов жилой застройки; Док. для строительства и обслуживания жилого квартала (II очереди строительства);	г. Севастополь, микрорайон Омга-2а	101009	5797	95212



Оказание услуг по разработке и утверждению проекта планировки и проекта межевания
улично-дорожной сети и территории общественного пользования
6 этап «Межевание территории».
Том 6. Книга 4. Часть 1.2.

№ п/п	Кadaстровый номер	Категория	Разрешенное использование	Местоположение (адрес)	Площадь, кв.м	Площадь земельного участка, кв. м	
						в границах красных линий	вне границ красных линий
78	91:02:001002:901	Земли населённых пунктов	Для размещения детских и спортивных лагерей; Док. для обслуживания зданий и сооружений детского оздоровительного лагеря (участок2);	г. Севастополь, Гагаринский р-н, в районе б. Омега	4758	4758	-
79	91:02:001003:1158	Земли населённых пунктов	Для многоэтажной застройки; Док. многоэтажная жилая застройка (код 2.6);	г. Севастополь, Гагаринский р-н, ул. Астана Кесаева	2445	126	2319
80	91:02:001003:165	Земли населённых пунктов	Для индивидуальной жилой застройки; Док. для строительства и обслуживания жилых домов;	г. Севастополь, Гагаринский р-н, пр. Столетовский - ул. Колобова	30580	12789	17791
81	91:02:001003:26	Земли населённых пунктов	Для индивидуальной жилой застройки; Док. для строительства и обслуживания жилого дома, хозяйственных построек и сооружений;	г. Севастополь, ул. Героев Бреста, 106	396	56	340
82	91:02:001003:3271	Земли населённых пунктов	Для размещения объектов торговли; Док. для строительства и обслуживания торгового павильона и реконструкции навеса ожидания;	г. Севастополь, пр. Окт. Революции, 32-Г	288	288	-
83	91:02:001003:41	Земли населённых пунктов	Для иных видов жилой застройки; Док. для строительства и обслуживания квартала жилых домов;	г. Севастополь, ул. Героев Бреста	6468	328	6140



Оказание услуг по разработке и утверждению проекта планировки и проекта межевания
улично-дорожной сети и территории общественного пользования
6 этап «Межевание территории».
Том 6. Книга 4. Часть 1.2.

№ п/п	Кадастровый номер	Категория	Разрешенное использование	Местоположение (адрес)	Площадь, кв.м	Площадь земельного участка, кв. м	
						в границах красных линий	вне границ красных линий
84	91:02:001003:5280	Земли населённых пунктов	Для размещения объектов торговли; Док. Для обслуживания торгового павильона с навесом ожидания;	г. Севастополь, пр-т Гер. Сталинграда (остановка общественного транспорта, "в центр города")	90	90	-
85	91:02:001003:550	Земли населённых пунктов	Для иных видов использования, характерных для населённых пунктов; Док. для строительства и обслуживания парка-бульвара им. Кесаева;	г. Севастополь, Столетовский пр-т, 4	5663	5663	-
86	91:02:001003:5692	Земли промышленности, энергетики, транспорта, связи, радиовещания, телевидения, информатики, земли для обеспечения космической деятельности, обороны, безопасности и земли иного специального назначения	Для стоянок автомобильного транспорта; Док. Для обслуживания автостоянки и автомайки с шиномонтажом;	г. Севастополь, пр-кт Героев Сталинграда, (район бухты Круглая)	1164	20	1144



Оказание услуг по разработке и утверждению проекта планировки и проекта межевания
улично-дорожной сети и территории общественного пользования
6 этап «Межевание территории».
Том 6. Книга 4. Часть 1.2.

№ п/п	Кадастровый номер	Категория	Разрешенное использование	Местоположение (адрес)	Площадь, кв.м	Площадь земельного участка, кв. м	
						в границах красных линий	вне границ красных линий
87	91:02:001003:5706	Земли промышленности, энергетики, транспорта, связи, радиовещания, телевидения, информатики, земли для обеспечения космической деятельности, земли обороны, безопасности и земли иного специального назначения	Для размещения объектов связи, радиовещания, телевидения, информатики; Док. Для размещения и обслуживания предприятий связи;	г. Севастополь, Гагаринский р-н, пр-кт Героев Сталинграда, д. 56	1149	107	1042
88	91:02:001003:5708	Земли населённых пунктов	Для индивидуальной жилой застройки; Док. Для строительства и обслуживания жилого дома, хозяйственных построек и сооружений;	г. Севастополь, Гагаринский р-н, ул. Героев Бреста, д. 108	630	17	613
89	91:02:001003:910	Земли населённых пунктов	Для размещения объектов предпринимательской деятельности; Док. для реконструкции и обслуживания временного рынка, без права капитального строительства;	г. Севастополь, пр. Героев Сталинграда, 48-А	1420	508	912
90	91:02:001003:952	Земли населённых пунктов	Для иных видов жилой застройки; Док. Для строительства и обслуживания временной автостоянки;	г. Севастополь, ул. Маячная	7553	466	7087



Оказание услуг по разработке и утверждению проекта планировки и проекта межевания
улично-дорожной сети и территории общественного пользования
6 этап «Межевание территории».
Том 6. Книга 4. Часть 1.2.

№ п/п	Кадастровый номер	Категория	Разрешенное использование	Местоположение (адрес)	Площадь, кв.м	Площадь земельного участка, кв. м	
						в границах красных линий	вне границ красных линий
91	91:02:001004:1533	Категория не установлена	Для размещения индивидуальных гаражей; Док. для строительства многоэтажных гаражей;	г. Севастополь, г-ражно-строительный кооператив "Маяк"	9011	3545	5466
92	91:02:001004:1715	Земли промышленности, энергетики, транспорта, связи, радиовещания, телевидения, информатики, земли для обеспечения космической деятельности, земли обороны, безопасности и земли иного специального назначения	Для размещения иных объектов промышленности, энергетики, транспорта, связи, радиовещания, телевидения, информатики, обеспечения космической деятельности;	г. Севастополь, ул. Героев Бреста (в районе ГСК "Центр")	270	79	191
93	91:02:001004:2053	Земли населённых пунктов	Для объектов общественного делового значения; Док. для строительства и обслуживания кафе-бара с легкой площадью, благоустройство;	г. Севастополь, ул. Пролетарская, 38-а	130	130	-



Оказание услуг по разработке и утверждению проекта планировки и проекта межевания
улично-дорожной сети и территории общественного пользования
6 этап «Межевание территории».
Том 6. Книга 4. Часть 1.2.

№ п/п	Кадастровый номер	Категория	Разрешенное использование	Местоположение (адрес)	Площадь, кв.м	Площадь земельного участка, кв. м	
						в границах красных линий	вне границ красных линий
94	91:02:001004:219	Земли населённых пунктов	Для размещения объектов торговли; Док. для строительства и обслуживания останочного павильона с объектами торговли и услуг;	г. Севастополь, по проспекту Героев Сталинграда в районе дома № 28 (остановка общественного транспорта "Почта" по направлению в город)	401	325	76
95	91:02:001004:2427	Земли населённых пунктов	Для иных видов использования, характерных для населённых пунктов; Док. Магазины (код 4.4), автомобильный транспорт (код 7.2);	г. Севастополь, ул. Бориса Михайлова, 4-б	100	97	3
96	91:02:001004:3511	Земли населённых пунктов	Для иных видов использования, характерных для населённых пунктов; Док. Для реконструкции и обслуживания торгового павильона и благоустройство;	г. Севастополь, ул. Героев Сталинграда, 24/А	250	250	-
97	91:02:001004:456	Земли населённых пунктов	Для индивидуальной жилой застройки; Док. среднеэтажная жилая застройка (код 2.5);	г. Севастополь, по ул. Б. Михайлова, 13	3288	128	3160
98	91:02:001004:4763	Земли населённых пунктов	Для размещения и эксплуатации объектов автомобильного транспорта и объектов дорожного хозяйства;	г. Севастополь, ул. Правды, д. 10	3895	455	3440



Оказание услуг по разработке и утверждению проекта планировки и проекта межевания
улично-дорожной сети и территории общественного пользования
6 этап «Межевание территории».
Том 6. Книга 4. Часть 1.2.

№ п/п	Кadaстровый номер	Категория	Разрешенное использование	Местоположение (адрес)	Площадь, кв.м	Площадь земельного участка, кв. м	
						в границах красных линий	вне границ красных линий
99	91:02:001004:4771	Земли промышленности, энергетики, транспорта, связи, радиовещания, телевидения, информатики, земли для обеспечения космической деятельности, земли обороны, безопасности и земли иного специального назначения	Для размещения и эксплуатации объектов автомобильного транспорта и объектов дорожного хозяйства;	г. Севастополь, ш. Камышовое, (в районе южных очистных сооружений)	7341	6515	826
100	91:02:001004:4776	Земли населённых пунктов	Для размещения индивидуальных гаражей; Док. Для обслуживания гаражей;	г. Севастополь, ул. Пролетарская, д. 43	1411	397	1014
101	91:02:001004:4779	Земли населённых пунктов	Для размещения объектов торговли; Док. Для строительства и обслуживания торгового-офисного помещения;	г. Севастополь, ул. Михайлова Бориса, д. 5в	500	43	457
102	91:02:001004:4782	Земли населённых пунктов	Для размещения объектов общественного питания; Док. Для обслуживания здания кафе;	г. Севастополь, ул. Героев Бреста, д. 21а	1907	168	1739
103	91:02:001004:4784	Земли населённых пунктов	Для размещения объектов торговли; Док. Для размещения объекта малой архитектурной формы - киоска по металлоремонту;	г. Севастополь, пр-кт Героев Сталинграда, д. 24а	17	17	-



Оказание услуг по разработке и утверждению проекта планировки и проекта межевания
улично-дорожной сети и территории общественного пользования
6 этап «Межевание территории».
Том 6. Книга 4. Часть 1.2.

№ п/п	Кадастровый номер	Категория	Разрешенное использование	Местоположение (адрес)	Площадь, кв.м	Площадь земельного участка, кв. м	
						в границах красных линий	вне границ красных линий
104	91:02:001004:4788	Земли промышленности, энергетики, транспорта, связи, радиовещания, телевидения, информатики, земли для обеспечения космической деятельности, земли обороны, безопасности и земли иного специального назначения	Для размещения объектов связи, радиовещания, телевидения, информатики; Док. Для размещения и обслуживания предприятий связи;	г. Севастополь, Гагаринский р-н, ул. Героев Бреста, д. 16	1167	153	1014
105	91:02:001004:4790	Земли населённых пунктов	Для индивидуальной жилой застройки; Док. Для строительства и обслуживания жилого дома, хозяйственных построек и сооружений;	г. Севастополь, Гагаринский р-н, ул. Сейнерская, д. 19	651	60	591
106	91:02:001004:526	Категория не установлена	Для индивидуальной жилой застройки; Док. для строительства и обслуживания жилого дома, хозяйственных построек и сооружений;	г. Севастополь, ул. Камышовая, 3	545	12	533
107	91:02:001004:542	Земли населённых пунктов	Для иных видов использования, характерных для населённых пунктов; Док. для строительства и обслуживания автомобильной стоянки;	г. Севастополь, Камышовое шоссе, №80	5601	4595	1006



Оказание услуг по разработке и утверждению проекта планировки и проекта межевания
улично-дорожной сети и территории общественного пользования
6 этап «Межевание территории»
Том 6. Книга 4. Часть 1.2.

№ п/п	Кадастровый номер	Категория	Разрешенное использование	Местоположение (адрес)	Площадь, кв.м	Площадь земельного участка, кв. м	
						в границах красных линий	вне границ красных линий
108	91:02:001004:543	Земли населённых пунктов	Для размещения объектов предпринимательской деятельности; Док. Для обслуживания павильона-кафе с летней площадкой;	г. Севастополь, ул. Правды, 11	115	115	-
109	91:02:001004:592	Земли населённых пунктов	Для размещения объектов общественного питания; Док. для реконструкции и обслуживания существующего торгового павильона-кафе;	г. Севастополь, ул. Правды, 3	651	384	267
110	91:02:001005:313	Категория не установлена	Для ведения гражданами садоводства и огородничества; Док. для ведения садоводства;	г. Севастополь, Гагаринский р-н, в границах землепользования СТ "Рыбак-4", уч. № 105	1715	103	1612
111	91:02:001005:479	Земли промышленности, энергетики, транспорта, связи, радиовещания, телевидения, информатики, земли для обеспечения космической деятельности, земли обороны, безопасности и земли иного специального назначения	Для размещения и эксплуатации объектов автомобильного транспорта и объектов дорожного хозяйства;	г. Севастополь, ш. Камышовое, д. 74	1440	1440	-



Оказание услуг по разработке и утверждению проекта планировки и проекта межевания
улично-дорожной сети и территории общественного пользования
6 этап «Межевание территории»
Том 6. Книга 4. Часть 1.2.

№ п/п	Кадастровый номер	Категория	Разрешенное использование	Местоположение (адрес)	Площадь, кв.м	Площадь земельного участка, кв. м	
						в границах красных линий	вне границ красных линий
112	91:02:001005:480	Земли населённых пунктов	Для размещения объектов торговли; Док. Для строительства и обслуживания торгово-бытового комплекса;	г. Севастополь, ш. Камышовое, д. 72	2650	2650	-
113	91:02:001005:481	Земли промышленности, энергетики, транспорта, связи, радиовещания, телевидения, информатики, земли для обеспечения космической деятельности, земли обороны, безопасности и земли иного специального назначения	Для размещения и эксплуатации объектов автомобильного транспорта и объектов дорожного хозяйства;	г. Севастополь, ш. Камышовое, д. 76	1531	1531	-
114	91:02:001007:452	Земли населённых пунктов	Для индивидуальной жилой застройки; Док. 2.1 "Для индивидуального жилищного строительства"; Раз.исп. Жилая застройка;	г. Севастополь, ул. Усадебная, 7	713	21	692
115	91:02:001007:532	Земли населённых пунктов	Для индивидуальной жилой застройки; Док. 2.1. "Для индивидуального жилищного строительства";	г. Севастополь, ул. Жасминная, 2	973	18	955



Оказание услуг по разработке и утверждению проекта планировки и проекта межевания
улично-дорожной сети и территории общественного пользования
6 этап «Межевание территории».
Том 6. Книга 4. Часть 1.2.

№ п/п	Кадастровый номер	Категория	Разрешенное использование	Местоположение (адрес)	Площадь, кв.м	Площадь земельного участка, кв. м	
						в границах красных линий	вне границ красных линий
116	91:02:001007:552	Земли населённых пунктов	Для индивидуальной жилой застройки; Док. 2.1 "Для индивидуального жилищного строительства";	г. Севастополь, ул. Жасминная, д. 1	905	97	808
117	91:02:001008:10	Земли населённых пунктов	Для иных видов использования, характерных для населённых пунктов; Док. обслуживание автотранспорта (код 4.9);	г. Севастополь, Гагаринский р-н, пр. Столетовский/ул. Колобова	6408	963	5445
118	91:02:001008:15	Категория не установлена	Для размещения индивидуальных гаражей; Док. для строительства индивидуального гаража;	г. Севастополь, в районе ул. Маринеско	48	12	36
119	91:02:001008:16	Категория не установлена	Для размещения индивидуальных гаражей; Док. для строительства индивидуального гаража;	г. Севастополь, в районе ул. Маринеско	48	5	43
120	91:02:001008:2	Земли населённых пунктов	Для размещения индивидуальных гаражей; Док. для строительства индивидуального гаража;	г. Севастополь, ул. Маринеско, 20/23	48	15	33
121	91:02:001008:22	Земли населённых пунктов	Для размещения объектов, характерных для населённых пунктов; Док. для строительства и обслуживания автомайки;	г. Севастополь, Столетовский проспект, 9	2000	197	1803



Оказание услуг по разработке и утверждению проекта планировки и проекта межевания
улично-дорожной сети и территории общественного пользования
6 этап «Межевание территории».
Том 6. Книга 4. Часть 1.2.

№ п/п	Кadaстровый номер	Категория	Разрешенное использование	Местоположение (адрес)	Площадь, кв.м	Площадь земельного участка, кв. м	
						в границах красных линий	вне границ красных линий
122	91:02:001008:4	Земли населённых пунктов	Для индивидуальной жилой застройки; Док. для строительства и обслуживания жилого дома, хозяйственных построек и сооружений;	г. Севастополь, Колловова проезд, 11	974	92	882
123	91:02:001008:626	Земли населённых пунктов	Для размещения объектов торговли; Док. для строительства и обслуживания магазина мебели;	г. Севастополь, ул. Борисова, (на границе автостоянки ООО "Южный Дом")	647	384	263
124	91:02:001008:629	Земли населённых пунктов	Для размещения индивидуальных гаражей; Док. для гаражного строительства;	г. Севастополь, ул. Маринеско Александрова, д. 20/12	48	5	43
125	91:02:001008:631	Земли населённых пунктов	Для размещения индивидуальных гаражей; Док. для строительства индивидуального гаража;	г. Севастополь, в районе ул. Маринеско Александра	48	5	43
126	91:02:001008:632	Земли населённых пунктов	Для размещения индивидуальных гаражей; Док. для строительства индивидуального гаража;	г. Севастополь, в районе ул. Маринеско Александра	48	16	32
127	91:02:001008:633	Земли населённых пунктов	Для размещения индивидуальных гаражей; Док. для строительства индивидуального гаража;	г. Севастополь, в районе ул. Маринеско Александра	48	5	43



Оказание услуг по разработке и утверждению проекта планировки и проекта межевания
улично-дорожной сети и территории общественного пользования
6 этап «Межевание территории».
Том 6. Книга 4. Часть 1.2.

№ п/п	Кадастровый номер	Категория	Разрешенное использование	Местоположение (адрес)	Площадь, кв.м	Площадь земельного участка, кв. м	
						в границах красных линий	вне границ красных линий
128	91:02:001008:636	Земли населённых пунктов	Для размещения индивидуальных гаражей; Док. Для строительства индивидуального гаража;	г. Севастополь, в районе ул. Маринеско Александра	48	9	39
129	91:02:001008:637	Земли населённых пунктов	Для размещения индивидуальных гаражей; Док. Для гаражного строительства;	г. Севастополь, ул. Маринеско Александра, д. 20/13	48	5	43
130	91:02:001008:639	Земли населённых пунктов	Для размещения индивидуальных гаражей; Док. Для строительства индивидуального гаража;	г. Севастополь, ул. Маринеско Александра, д. 20/11	48	5	43
131	91:02:001008:642	Земли населённых пунктов	Для размещения индивидуальных гаражей; Док. Для строительства индивидуального гаража;	г. Севастополь, в районе ул. Маринеско Александра	48	18	30
132	91:02:001008:643	Земли населённых пунктов	Для размещения индивидуальных гаражей; Док. Для гаражного строительства;	г. Севастополь, ул. Маринеско Александра, д. 20/16	48	7	41
133	91:02:001008:644	Земли населённых пунктов	Для размещения индивидуальных гаражей; Док. Для строительства индивидуального гаража;	г. Севастополь, в районе ул. Маринеско Александра	48	14	34
134	91:02:001008:659	Земли населённых пунктов	Для размещения индивидуальных гаражей; Док. Объекты гаражного назначения (код 2.7.1.);	Российская Федерация, г. Севастополь, ул. Тараса Шевченко, 44-А	4882	181	4701



Оказание услуг по разработке и утверждению проекта планировки и проекта межевания
улично-дорожной сети и территории общественного пользования
6 этап «Межевание территории»
Том 6. Книга 4. Часть 1.2.

№ п/п	Кadaстровый номер	Категория	Разрешенное использование	Местоположение (адрес)	Площадь, кв.м	Площадь земельного участка, кв. м	
						в границах красных линий	вне границ красных линий
135	91:02:001009:1772	Категория не установлена	Для многоквартирной застройки; Док. для обслуживания многоквартирного жилого дома; Раз.исп. Жилая застройка;	г. Севастополь, Гагаринский район, ул. Александра Маринеско, 15	5367	475	4892
136	91:02:001009:1977	Земли населённых пунктов	Для среднетажной застройки; Док. среднетажная жилая застройка (код 2.5);	Российская Федерация, г. Севастополь, Гагаринский район, ул. Шевченко Тараса, д. 49	41730	2314	39416
137	91:02:001009:2109	Земли населённых пунктов	Для размещения объектов торговли; Док. Для строительства и обслуживания остановочного павильона с объектами торговли и услуг;	г. Севастополь, ул. Шевченко, д. 39а	250	250	-
138	91:02:001009:31	Земли населённых пунктов	Для иных видов жилой застройки; Док. для жилой застройки второй очереди VI микрорайона Камышовой бухты для строительства;	г. Севастополь, VI микрорайон Камышовой бухты	105612	6138	99474
139	91:02:001010:1032	Земли населённых пунктов	Для размещения индивидуальных гаражей; Док. для строительства и обслуживания гаражей;	г. Севастополь, ул. Тараса Шевченко, 4	13158	1630	11528



Оказание услуг по разработке и утверждению проекта планировки и проекта межевания
улично-дорожной сети и территории общественного пользования
6 этап «Межевание территории».
Том 6. Книга 4. Часть 1.2.

№ п/п	Кадастровый номер	Категория	Разрешенное использование	Местоположение (адрес)	Площадь, кв.м	Площадь земельного участка, кв. м	
						в границах красных линий	вне границ красных линий
140	91:02:001010:124	Земли населённых пунктов	Для иных видов использования, характерных для населённых пунктов; Док. для строительства и обслуживания многоквартирного жилого дома;	г. Севастополь, ул. Маринеско, 8	1500	58	1442
141	91:02:001010:141	Земли населённых пунктов	Для стоянок автомобильного транспорта; Док. обслуживание автотранспорта (код 4.9);	г. Севастополь, Гагаринский р-н, ул. Шевченко Тараса	4209	73	4136
142	91:02:001010:223	Земли населённых пунктов	Для иных видов использования, характерных для населённых пунктов; Док. для строительства и обслуживания многоквартирного жилого дома;	г. Севастополь, ул. Молодых Строителей, 4-А	1000	668	332
143	91:02:001010:2278	Земли населённых пунктов	Для иных видов использования, характерных для населённых пунктов; Док. для строительства и обслуживания торгового центра "Северный" с автостоянкой;	г. Севастополь, Гагаринский р-н, ул. Тараса Шевченко, (в районе школы № 57)	2988	190	2798
144	91:02:001010:2357	Земли населённых пунктов	Для размещения объектов торговли; Док. Для обслуживания приватизированного здания аптечного склада по Фиолентовскому шоссе, 11;	г. Севастополь, ул. Шевченко Тараса, д. 3	13988	402	13586
145	91:02:001010:2364	Земли населённых пунктов	Для размещения объектов торговли; Док. Для строительства и обслуживания объектов торговли (двух магазинов);	г. Севастополь, ул. Маринеско Александра	416	416	-



Оказание услуг по разработке и утверждению проекта планировки и проекта межевания
улично-дорожной сети и территории общественного пользования
6 этап «Межевание территории».
Том 6. Книга 4. Часть 1.2.

№ п/п	Кadaстровый номер	Категория	Разрешенное использование	Местоположение (адрес)	Площадь, кв.м	Площадь земельного участка, кв. м	
						в границах красных линий	вне границ красных линий
146	91:02:001010:2365	Земли населённых пунктов	Для размещения объектов торговли; Док. Для строительства и обслуживания объектов торговли (двух магазинов);	г. Севастополь, ул. Маринеско Александра	414	414	-
147	91:02:001010:2367	Земли населённых пунктов	Для многоквартирной застройки; Док. Для строительства и обслуживания жилого многоквартирного дома;	г. Севастополь, ул. Молодых Строителей, д. 2	4799	641	4158
148	91:02:001010:2368	Земли населённых пунктов	Для размещения объектов (территорий) рекреационного назначения; Док. Для строительства и обслуживания спортивно-оздоровительного комплекса;	г. Севастополь, ул. Молодых Строителей, д. 2а	6000	6000	-
149	91:02:001010:2369	Земли населённых пунктов	Для многоквартирной застройки; Док. Для строительства и обслуживания многоквартирного жилого дома;	г. Севастополь, ул. Молодых Строителей, д. 32	2001	261	1740
150	91:02:001010:2636	Земли населённых пунктов	; Док. ; Раз.исп. Религиозное использование;	Российская Федерация, г. Севастополь, Гагаринский р-н, в сквере Троицкий, в районе ул. Тараса Шевченко	308	308	-
151	91:02:001010:440	Земли населённых пунктов	Для размещения объектов торговли; Док. для строительства торгового комплекса с навесом ожидания;	г. Севастополь, ул. Шевченко, 17-Б	140	16	124



Оказание услуг по разработке и утверждению проекта планировки и проекта межевания
улично-дорожной сети и территории общественного пользования
6 этап «Межевание территории».
Том 6. Книга 4. Часть 1.2.

№ п/п	Кадастровый номер	Категория	Разрешенное использование	Местоположение (адрес)	Площадь, кв.м	Площадь земельного участка, кв. м	
						в границах красных линий	вне границ красных линий
152	91:02:001010:79	Земли населённых пунктов	Для размещения объектов торговли; Док. для обслуживания здания аптеки по продаже готовых лекарственных средств;	г. Севастополь, ул. Шевченко, 19-А/8	130	7	123
153	91:02:001011:1205	Категория не установлена	Для индивидуальной жилой застройки; Док. для строительства и обслуживания жилого дома и хозяйственных построек;	г. Севастополь, ул. Готская	112	8	104
154	91:02:001011:128	Земли населённых пунктов	Для индивидуальной жилой застройки; Док. для строительства и обслуживания жилого дома, хозяйственных построек и сооружений;	г. Севастополь, ул. Готская, 126-Б	734	734	-
155	91:02:001011:190	Категория не установлена	Для индивидуальной жилой застройки; Док. для строительства и обслуживания жилого дома и хозяйственных построек;	г. Севастополь, ул. Готская, д. 96	1040	17	1023
156	91:02:001011:198	Земли населённых пунктов	Для иных видов использования, характерных для населённых пунктов; Док. для реконструкции существующей автозаправочной станции в автозаправкой;	г. Севастополь, Камышовое шоссе, 42	641	82	559
157	91:02:001011:263	Категория не установлена	Для индивидуальной жилой застройки; Док. для строительства и обслуживания жилого дома и хозяйственных построек;	г. Севастополь, ул. Готская, 26-А/11	453	11	442



Оказание услуг по разработке и утверждению проекта планировки и проекта межевания
улично-дорожной сети и территории общественного пользования
6 этап «Межевание территории».
Том 6. Книга 4. Часть 1.2.

№ п/п	Кадастровый номер	Категория	Разрешенное использование	Местоположение (адрес)	Площадь, кв.м	Площадь земельного участка, кв. м	
						в границах красных линий	вне границ красных линий
158	91:02:001011:267	Категория не установлена	Для индивидуальной жилой застройки; Док. для строительства и обслуживания жилого дома, хозяйственных построек и сооружений;	г. Севастополь, ул. Комбрига Потапова, 43-В	800	340	460
159	91:02:001011:268	Категория не установлена	Для индивидуальной жилой застройки; Док. для строительства и обслуживания жилого дома, хозяйственных построек и сооружений;	г. Севастополь, ул. Комбрига Потапова, 43-Б	800	80	720
160	91:02:001011:302	Категория не установлена	Для индивидуальной жилой застройки; Док. Для строительства и обслуживания жилого дома, хозяйственных построек и сооружений;	г. Севастополь, ул. Молодых строителей, 41	1000	21	979
161	91:02:001011:303	Категория не установлена	Для индивидуальной жилой застройки; Док. Для строительства и обслуживания жилого дома, хозяйственных построек и сооружений;	г. Севастополь, ул. Молодых строителей, 41	200	199	1
162	91:02:001011:46	Категория не установлена	Для индивидуальной жилой застройки; Док. для строительства и обслуживания жилого дома, хозяйственных построек и сооружений;	г. Севастополь, Гагаринский район, ул. Готская, 104/1	1000	203	797



Оказание услуг по разработке и утверждению проекта планировки и проекта межевания
улично-дорожной сети и территории общественного пользования
6 этап «Межевание территории».
Том 6. Книга 4. Часть 1.2.

№ п/п	Кadaстровый номер	Категория	Разрешенное использование	Местоположение (адрес)	Площадь, кв.м	Площадь земельного участка, кв. м	
						в границах красных линий	вне границ красных линий
163	91:02:001011:490	Земли населённых пунктов	Для индивидуальной жилой застройки; Док. 2.1 "Для индивидуального жилищного строительства"; Раз.исп. Жилая застройка;	г. Севастополь, ул. Готская, д. 98	705	55	650
164	91:02:001011:491	Земли населённых пунктов	Для индивидуальной жилой застройки; Док. 2.1 "Для индивидуального жилищного строительства"; Раз.исп. Жилая застройка;	г. Севастополь, ул. Готская, д. 56	386	9	377
165	91:02:001011:651	Земли населённых пунктов	Для индивидуальной жилой застройки; Док. 2.1 "Для индивидуального жилищного строительства";	г. Севастополь, Гагаринский район, Фиолентовское шоссе, 42	1000	46	954
166	91:02:001011:664	Земли населённых пунктов	Для индивидуальной жилой застройки; Док. 2.1 "Для индивидуального жилищного строительства";	г. Севастополь, ул. Молодых строителей, 45-А	346	16	330
167	91:02:001011:899	Земли населённых пунктов	Для индивидуальной жилой застройки; Док. Для строительства и обслуживания жилого дома, хозяйственных построек и сооружений;	г. Севастополь, ул. Молодых Строителей, д. 43	60	60	-



Оказание услуг по разработке и утверждению проекта планировки и проекта межевания
улично-дорожной сети и территории общественного пользования
6 этап «Межевание территории»
Том 6. Книга 4. Часть 1.2.

№ п/п	Кadaстровый номер	Категория	Разрешенное использование	Местоположение (адрес)	Площадь, кв.м	Площадь земельного участка, кв. м	
						в границах красных линий	вне границ красных линий
168	91:02:001011:908	Земли населённых пунктов	Для индивидуальной жилой застройки; Док. Для строительства и обслуживания индивидуального жилого дома и хозяйственных построек;	г. Севастополь, ул. Готская, д. 13в	441	14	427
169	91:02:001011:93	Земли промышленности, энергетики, транспорта, связи, радиовещания, телевидения, информатики, земли для обеспечения космической деятельности, земли обороны, безопасности и земли иного специального назначения	Для размещения иных объектов общественно-делового значения, обеспечивающих жизнь граждан; Док. для строительства и обслуживания мотеля;	г. Севастополь, Камышовое шоссе, 40	5901	229	5672
170	91:02:001012:100	Земли населённых пунктов	Для иных видов жилой застройки; Док. для жилищного строительства;	г. Севастополь, в районе Фиолентовского шоссе	21347	44	21303
171	91:02:001012:1109	Земли населённых пунктов	Для ведения гражданами садоводства и огородничества; Док. 13.2 "Ведение садоводства";	г. Севастополь, Гагаринский район, в границах землепользования СТ "Малыш", уч. № 13	806	19	787



Оказание услуг по разработке и утверждению проекта планировки и проекта межевания
улично-дорожной сети и территории общественного пользования
6 этап «Межевание территории».
Том 6. Книга 4. Часть 1.2.

№ п/п	Кадастровый номер	Категория	Разрешенное использование	Местоположение (адрес)	Площадь, кв.м	Площадь земельного участка, кв. м	
						в границах красных линий	вне границ красных линий
172	91:02:001012:1131	Земли населённых пунктов	Для индивидуальной жилой застройки; Док. для индивидуального жилищного строительства (код 2.1);	Российская Федерация, г. Севастополь, Гагаринский район, ул. Молодых Строителей, 25-В	700	445	255
173	91:02:001012:1142	Земли промышленности, энергетики, транспорта, связи, радиовещания, телевидения, информатики, земли для обеспечения космической деятельности, земли обороны, безопасности и земли иного специального назначения	Для размещения и эксплуатации объектов автомобильного транспорта и объектов дорожного хозяйства; Док. Для обслуживания автозаправочной;	г. Севастополь, Гагаринский р-н., ш Фиолентовское, д. 4а	5000	5000	-
174	91:02:001012:1143	Земли населённых пунктов	Для размещения и эксплуатации объектов автомобильного транспорта и объектов дорожного хозяйства;	г. Севастополь, ш. Фиолентовское, д. 66	2170	1142	1028
175	91:02:001012:1180	Земли населённых пунктов	Для индивидуальной жилой застройки; Док. Для строительства и обслуживания жилого дома, хозяйственных построек и сооружений;	г. Севастополь, ул. Готская, д. 8	1000	19	981



Оказание услуг по разработке и утверждению проекта планировки и проекта межевания
улично-дорожной сети и территории общественного пользования
6 этап «Межевание территории».
Том 6. Книга 4. Часть 1.2.

№ п/п	Кадастровый номер	Категория	Разрешенное использование	Местоположение (адрес)	Площадь, кв.м	Площадь земельного участка, кв. м	
						в границах красных линий	вне границ красных линий
176	91:02:001012:119	Категория не установлена	Для индивидуальной жилой застройки; Док. для строительства и обслуживания жилого дома, хозяйственных построек и сооружений;	г. Севастополь, ул. Молодых Строителей, 1-Г	489	51	438
177	91:02:001012:122	Земли промышленности, энергетики, транспорта, связи, радиовещания, телевидения, информатики, земли для обеспечения космической деятельности, земли обороны, безопасности и земли иного специального назначения	Для размещения объектов предпринимательской деятельности; Док. для строительства и обслуживания комплекса автосервиса;	г. Севастополь, ул. Вакуленчука, 47	3500	248	3252
178	91:02:001012:185	Земли населённых пунктов	Для иных видов использования, характерных для населённых пунктов; Док. для реконструкции объектов недвижимости, строительства и обслуживания;	г. Севастополь, ул. Молодых строителей, 1-А	6991	433	6558



Оказание услуг по разработке и утверждению проекта планировки и проекта межевания
улично-дорожной сети и территории общественного пользования
6 этап «Межевание территории»
Том 6. Книга 4. Часть 1.2.

№ п/п	Кадастровый номер	Категория	Разрешенное использование	Местоположение (адрес)	Площадь, кв.м	Площадь земельного участка, кв. м	
						в границах красных линий	вне границ красных линий
179	91:02:001012:196	Земли промышленности, энергетики, транспорта, связи, радиовещания, телевидения, информатики, земли для обеспечения космической деятельности, земли обороны, безопасности и земли иного специального назначения	Для размещения производственных зданий; Док. для строительства и обслуживания производственного здания;	г. Севастополь, ш. Фиолентовское, 2	5216	655	4561
180	91:02:001012:223	Категория не установлена	Для размещения иных объектов общественно-делового значения, обеспечивающих жизнь граждан; Док. для обслуживания вспомогательного корпуса;	г. Севастополь, Фиолентовское шоссе, д. 2 (уч. № 2)	522	27	495
181	91:02:001012:281	Категория не установлена	Для индивидуальной жилой застройки; Док. для строительства и обслуживания жилого дома, хозяйственных построек и сооружений;	г. Севастополь, Стрелецкий проезд, д. 14	593	9	584
182	91:02:001012:315	Земли населённых пунктов	Для индивидуальной жилой застройки; Док. для индивидуального жилищного строительства (код 2.1);	г. Севастополь, Гагаринский район, ул. Молодых Строителей, 25-Б	700	700	-



Оказание услуг по разработке и утверждению проекта планировки и проекта межевания
улично-дорожной сети и территории общественного пользования
6 этап «Межевание территории».
Том 6. Книга 4. Часть 1.2.

№ п/п	Кadaстровый номер	Категория	Разрешенное использование	Местоположение (адрес)	Площадь, кв.м	Площадь земельного участка, кв. м	
						в границах красных линий	вне границ красных линий
183	91:02:001012:320	Земли населённых пунктов	Для индивидуальной жилой застройки; Док. для индивидуального жилищного строительства (код 2.1);	г. Севастополь, Гагаринский район, ул. Молодых строителей, 25-А	700	363	337
184	91:02:001012:392	Категория не установлена	Для ведения гражданами садоводства и огородничества; Док. для ведения садоводства;	г. Севастополь, Гагаринский район, в границах землепользования СТ "Инициатор", уч. № 11	522	145	377
185	91:02:001012:465	Земли населённых пунктов	Для индивидуальной жилой застройки; Док. для строительства и обслуживания жилого дома, хозяйственных построек и сооружений;	г. Севастополь, Гагаринский район, Стрелецкий проезд, 4	400	74	326
186	91:02:001012:499	Категория не установлена	Для ведения гражданами садоводства и огородничества; Док. для ведения индивидуального садоводства;	г. Севастополь, Гагаринский район, в границах землепользования СТ "Инициатор", уч. 1	373	23	350
187	91:02:001012:535	Земли населённых пунктов	Для иных видов использования, характерных для населённых пунктов; Док. для завершения строительства и обслуживания здания пункта технического назначения;	г. Севастополь, Фиолентовское шоссе, 2-Б	558	322	236



Оказание услуг по разработке и утверждению проекта планировки и проекта межевания
улично-дорожной сети и территории общественного пользования
6 этап «Межевание территории».
Том 6. Книга 4. Часть 1.2.

№ п/п	Кadaстровый номер	Категория	Разрешенное использование	Местоположение (адрес)	Площадь, кв.м	Площадь земельного участка, кв. м	
						в границах красных линий	вне границ красных линий
188	91:02:001013:1645	Земли населённых пунктов	Для объектов общественно-делового значения; Док. для строительства и обслуживания остановочного комплекса с объектами торговли;	г. Севастополь, пр. Столетовский (на остановке из центра)	203	88	115
189	91:02:001013:17	Земли населённых пунктов	Для размещения объектов предпринимательской деятельности; Док. для обслуживания павильонов на детских игровых автоматах;	г. Севастополь, ул. Колобова, 19-А	170	170	-
190	91:02:001013:188	Земли населённых пунктов	Для размещения объектов торговли; Док. для строительства и обслуживания торгового комплекса;	г. Севастополь, район пересечения ул. А.Кесаева и Столетовского проспекта	2100	2100	-
191	91:02:001013:2821	Земли населённых пунктов	Для размещения объектов торговли; Док. для обслуживания комплекса торговых павильонов;	г. Севастополь, пр-кт Октябрьской Революции, 57-А/3	77	77	-
192	91:02:001013:362	Земли населённых пунктов	Для многоквартирной застройки; Док. для обслуживания жилого многоквартирного дома;	г. Севастополь, ул. Колобова, 15	26248	460	25788
193	91:02:001013:395	Категория не установлена	Для многоэтажной застройки; Док. многоэтажная жилая застройка (высотная застройка) (код 2.6); Раз-исп. Многоэтажная жилая застройка;	г. Севастополь, по ул. Колобова	41151	2957	38194



Оказание услуг по разработке и утверждению проекта планировки и проекта межевания
улично-дорожной сети и территории общественного пользования
6 этап «Межевание территории»
Том 6. Книга 4. Часть 1.2.

№ п/п	Кадастровый номер	Категория	Разрешенное использование	Местоположение (адрес)	Площадь, кв.м	Площадь земельного участка, кв. м	
						в границах красных линий	вне границ красных линий
194	91:02:001013:416	Земли населённых пунктов	Для многоквартирной застройки; Док. для строительства и обслуживания жилого комплекса с объектами соцкультбыта;	г. Севастополь, ул. Колобова, 35	5506	28	5478
195	91:02:001013:478	Земли промышленности, энергетики, транспорта, связи, радиовещания, телевидения, информатики, земли для обеспечения космической деятельности, земли обороны, безопасности и земли иного специального назначения	Для размещения объектов энергетике; Док. для строительства и обслуживания энергетической понижающей станции ПС 110/6 кВ;	г. Севастополь, Столетовский проспект, 68	6800	363	6437
196	91:02:001013:4789	Земли населённых пунктов	Для размещения объектов, характерных для населённых пунктов; Док. для строительства и обслуживания кафе;	г. Севастополь, ул. Колобова, 16	1000	801	199
197	91:02:001013:489	Земли населённых пунктов	Для многоэтажной застройки; Док. многоэтажная жилая застройка (высотная застройка) (код 2.6);	г. Севастополь, пр. Октябрьской Революции, 48	14965	1286	13679



Оказание услуг по разработке и утверждению проекта планировки и проекта межевания
улично-дорожной сети и территории общественного пользования
6 этап «Межевание территории».
Том 6. Книга 4. Часть 1.2.

№ п/п	Кadaстровый номер	Категория	Разрешенное использование	Местоположение (адрес)	Площадь, кв.м	Площадь земельного участка, кв. м	
						в границах красных линий	вне границ красных линий
198	91:02:001013:505	Земли населённых пунктов	Для иных видов использования, характерных для населённых пунктов; Док. для обслуживания торгового комплекса и благоустройства территории;	г. Севастополь, по проспекту Октябрьской революции, 44	590	354	236
199	91:02:001013:506	Земли населённых пунктов	Для многоквартирной застройки; Док. для строительства и обслуживания многоквартирных жилых домов;	г. Севастополь, пр. Столетовский - ул. Колобова	41415	5332	36083
200	91:02:001013:5091	Земли населённых пунктов	Для размещения объектов торговли; Док. Для размещения существующего торгового киоска без права капитальной застройки;	г. Севастополь, ул. Колобова, уч. 19	46	18	28
201	91:02:001013:5092	Земли населённых пунктов	Для размещения объектов торговли; Док. Для размещения существующего торгового киоска без права капитального строительства;	г. Севастополь, ул. Кесаева Астана, уч. 5/12	20	20	-
202	91:02:001013:517	Земли населённых пунктов	Для размещения иных объектов автомобильного транспорта и дорожного хозяйства; Док. для строительства и обслуживания комплекса автосервиса;	г. Севастополь, ул. Колобова, 24	3000	101	2899



Оказание услуг по разработке и утверждению проекта планировки и проекта межевания
улично-дорожной сети и территории общественного пользования
6 этап «Межевание территории»
Том 6. Книга 4. Часть 1.2.

№ п/п	Кadaстровый номер	Категория	Разрешенное использование	Местоположение (адрес)	Площадь, кв.м	Площадь земельного участка, кв. м	
						в границах красных линий	вне границ красных линий
203	91:02:001013:5297	Земли населённых пунктов	Для размещения объектов торговли; Док. Для обслуживания здания и сооружений универсама по проспекту Октябрьской Революции, 50;	г. Севастополь, пр-кт Октябрьской Революции, д. 50	4183	138	4045
204	91:02:001013:5301	Земли населённых пунктов	Для индивидуальной жилой застройки; Док. Для строительства и обслуживания жилых домов;	г. Севастополь, пр. Столетовский - ул. Колобова	30583	12747	17836
205	91:02:001013:543	Земли населённых пунктов	Для иных видов использования, характерных для населённых пунктов; Док. для строительства и обслуживания многоквартирного жилого дома;	г. Севастополь, пр. Октябрьской Революции (район жилого дома) №56	2552	2552	-
206	91:02:001013:5798	Земли населённых пунктов	Раз.исп. Спорт;	Российская Федерация, г. Севастополь, Гагаринский р-н, в районе пр. Октябрьской Революции, 54	4207	4207	-
207	91:02:001013:651	Земли населённых пунктов	Для иных видов использования, характерных для населённых пунктов; Док. "объекты придорожного сервиса" (код 4.9.1);	г. Севастополь, ул. Колобова, 2	2031	805	1226



Оказание услуг по разработке и утверждению проекта планировки и проекта межевания
улично-дорожной сети и территории общественного пользования
6 этап «Межевание территории».

Том 6. Книга 4. Часть 1.2.

№ п/п	Кadaстровый номер	Категория	Разрешенное использование	Местоположение (адрес)	Площадь, кв.м	Площадь земельного участка, кв. м	
						в границах красных линий	вне границ красных линий
208	91:02:001013:697	Земли населённых пунктов	Для иных видов использования, характерных для населённых пунктов; Док. для строительства первой очереди бульвара с объектами торговли;	г. Севастополь, пр. Октябрьской Революции, № 42-Б, земельный участок № 1	1395	81	1314
209	91:02:001014:193	Земли населённых пунктов	Для размещения объектов торговли; Док. для обслуживания торгового павильона;	г. Севастополь, проспект Октябрьской революции, 89Б	80	80	-
210	91:02:001014:211	Земли населённых пунктов	Для размещения объектов торговли; Док. для строительства и обслуживания торгового комплекса;	г. Севастополь, ул. Фадеева, в районе дома 29-Д	760	162	598
211	91:02:001014:2412	Категория не установлена	Для объектов общественно-делового значения; Док. для реконструкции остановочного комплекса;	г. Севастополь, проспект Октябрьской Революции, (остановка "Юмашева" из центра города)	63	63	-
212	91:02:001014:255	Земли населённых пунктов	Для размещения иных объектов общественно-делового значения, обеспечивающих жизнь граждан; Док. для строительства и обслуживания ожидаемого павильона;	г. Севастополь, пр. Окт. Революции, 13/2	200	200	-



Оказание услуг по разработке и утверждению проекта планировки и проекта межевания
улично-дорожной сети и территории общественного пользования
6 этап «Межевание территории».
Том 6. Книга 4. Часть 1.2.

№ п/п	Кadaстровый номер	Категория	Разрешенное использование	Местоположение (адрес)	Площадь, кв.м	Площадь земельного участка, кв. м	
						в границах красных линий	вне границ красных линий
213	91:02:001014:258	Земли населённых пунктов	Для иных видов использования, характерных для населённых пунктов; Док. для строительства и обслуживания (расширения) оживлённого павильона;	г. Севастополь, пр. Октябрьской Революции, 13/1	160	160	-
214	91:02:001014:2801	Земли населённых пунктов	Для иных видов использования, характерных для населённых пунктов; Док. магазины (код 4.4), автомобильный транспорт (код 7.2);	г. Севастополь, пр. Октябрьской Революции, 43-Д/1	160	160	-
215	91:02:001014:285	Земли населённых пунктов	Для размещения объектов торговли; Док. для строительства специализированного молочного магазина;	г. Севастополь, по проспекту Октябрьской Революции, в районе дома № 33	170	14	156
216	91:02:001014:3059	Земли населённых пунктов	Для размещения объектов дошкольного, начального, общего и среднего (полного) общего образования; Док. образование и просвещение (код 3.5);	Российская Федерация, г. Севастополь, Гагаринский район, ул. Степаняна, д. 13	26215	323	25892
217	91:02:001014:339	Земли населённых пунктов	Для размещения объектов торговли; Док. для строительства и обслуживания торгово - культурного центра "Коллизей";	г. Севастополь, пр-кт Октябрьской Революции, 19	2000	2000	-
218	91:02:001014:3919	Земли населённых пунктов	Для размещения объектов торговли; Док. для обслуживания торгового сооружения;	г. Севастополь, пр. Октябрьской революции, 61/26-1	200	122	78



Оказание услуг по разработке и утверждению проекта планировки и проекта межевания
улично-дорожной сети и территории общественного пользования
6 этап «Межевание территории».
Том 6. Книга 4. Часть 1.2.

№ п/п	Кadaстровый номер	Категория	Разрешенное использование	Местоположение (адрес)	Площадь, кв.м	Площадь земельного участка, кв. м	
						в границах красных линий	вне границ красных линий
219	91:02:001014:4196	Земли населённых пунктов	Для иных видов использования, характерных для населённых пунктов; Док. для строительства и обслуживания магазина "Пчеловод" и благоустройства;	г. Севастополь, ул. Адмирала Юмашева, № 10-А	100	100	-
220	91:02:001014:5180	Земли населённых пунктов	Для размещения объектов, характерных для населённых пунктов; Док. Для строительства второй очереди остановочного комплекса;	г. Севастополь, пр. Октябрьской революции (на останковке "ул. Адм. Юмашева" из центра города)	500	500	-
221	91:02:001014:5181	Земли населённых пунктов	Для размещения объектов торговли; Док. Для обслуживания торгового павильона с навесом в останковом комплексе останковка "Юмашева";	г. Севастополь, пр. Октябрьской революции, 57-А/2	77	77	-
222	91:02:001014:5436	Земли населённых пунктов	Для размещения объектов торговли; Док. Для строительства и обслуживания специализированного молочного магазина;	г. Севастополь, пр-кт Октябрьской революции, в районе дома № 89	177	177	-
223	91:02:001014:5444	Земли населённых пунктов	Для размещения объектов торговли; Док. Для строительства и обслуживания магазина (в капитальных конструкциях) "Косметика и парфюмерия";	г. Севастополь, пр-кт Октябрьской революции, д. 91	50	50	-



Оказание услуг по разработке и утверждению проекта планировки и проекта межевания
улично-дорожной сети и территории общественного пользования
6 этап «Межевание территории».

Том 6. Книга 4. Часть 1.2.

№ п/п	Кадастровый номер	Категория	Разрешенное использование	Местоположение (адрес)	Площадь, кв.м	Площадь земельного участка, кв. м	
						в границах красных линий	вне границ красных линий
224	91:02:001014:5445	Земли населённых пунктов	Для размещения объектов торговли; Док. Для строительства и обслуживания аптеки;	г. Севастополь, пр-кт Октябрьской Революции, д. 89	100	100	-
225	91:02:001014:553	Земли населённых пунктов	Для размещения объектов торговли; Док. для обслуживания здания магазина "Рига";	г. Севастополь, ул. Адмирала Юмашева, 23	223	143	80
226	91:02:001014:975	Земли населённых пунктов	Для размещения объектов торговли; Док. для реконструкции и обслуживания зданий и сооружений торгового микрорайонного рынка;	г. Севастополь, пр. Октябрьской Революции, 61	7595	488	7107
227	91:02:001015:10	Земли населённых пунктов	Для иных видов использования, характерных для населённых пунктов; Док. "туристическое обслуживание (код 5.2.1)";	г. Севастополь, район парка Победы	2400	475	1925
228	91:02:001015:193	Земли особо охраняемых территорий и объектов	Для размещения объектов (территорий) рекреационного назначения; Док. для обслуживания и реконструкции боксов хозяйственно-бытового назначения;	г. Севастополь, ул. Летчиков, 3	3132	3132	-
229	91:02:001015:198	Земли населённых пунктов	Для иных видов использования, характерных для населённых пунктов; Док. для строительства отельных корпусов с элементами общественного питания;	г. Севастополь, б. Круглая, участок 4	17026	81	16945



Оказание услуг по разработке и утверждению проекта планировки и проекта межевания
улично-дорожной сети и территории общественного пользования
6 этап «Межевание территории».
Том 6. Книга 4. Часть 1.2.

№ п/п	Кадастровый номер	Категория	Разрешенное использование	Местоположение (адрес)	Площадь, кв.м	Площадь земельного участка, кв. м	
						в границах красных линий	вне границ красных линий
230	91:02:001015:202	Земли особо охраняемых территорий и объектов	Для размещения объектов (территорий) рекреационного назначения; Док. для обслуживания существующего здания с последующей его реконструкцией;	г. Севастополь, ул. Летчиков, 3	1900	316	1584
231	91:02:001015:217	Земли населённых пунктов	Для размещения объектов торговли; Док. Для обслуживания зданий и сооружений складского хозяйства на западном берегу бухты Камышовая;	г. Севастополь, ул. Рыбаков, д. 5	22620	4800	17820
232	91:02:001015:225	Земли населённых пунктов	Для размещения морских и речных портов, причалов, пристаней; Док. Для обслуживания зданий и сооружений морского рыбного порта;	г. Севастополь, ул. Рыбаков, д. 5	237910	59	237851
233	91:02:001015:48	Земли особо охраняемых территорий и объектов	Для размещения иных объектов (территорий) рекреационного назначения; Док. для строительства и обслуживания рекреационного комплекса;	г. Севастополь, ул. Летчиков, 12	78201	413	77788
234	91:02:001015:5	Категория не установлена	Для размещения объектов физической культуры и спорта; Док. для обслуживания существующих сооружений с последующей их реконструкцией;	г. Севастополь, ул. Летчиков, 1	4954	3642	1312



Оказание услуг по разработке и утверждению проекта планировки и проекта межевания
улично-дорожной сети и территории общественного пользования
6 этап «Межевание территории».

Том 6. Книга 4. Часть 1.2.

№ п/п	Кадастровый номер	Категория	Разрешенное использование	Местоположение (адрес)	Площадь, кв.м	Площадь земельного участка,	
						в границах красных линий	кв. м вне границ красных линий
235	91:02:001015:6	Земли населённых пунктов	Для иных видов использования, характерных для населённых пунктов; Док. для эксплуатации причала;	г. Севастополь в районе б. Круглая	1400	1275	125
236	91:02:001015:76	Категория не установ- лена	Для иных видов использования, характерных для населённых пунктов; Док. Для строительства и обслуживания спортивных площадок для пляжа;	г. Севастополь, в районе пляжа Пар- ка Победы	7434	7066	368
237	91:02:001016:1301	Земли населённых пунктов	Для размещения объектов здра- воохранения; Док. для строи- тельства и обслуживания реабили- тационно-оздоровительного комплекса;	г. Севастополь, ул. Летчиков	7481	7481	-
238	91:02:001016:1302	Земли населённых пунктов	Для размещения объектов здра- воохранения; Док. для строи- тельства и обслуживания реабили- тационно-оздоровительного комплекса;	Российская Феде- рация, г. Севасто- поль, Гагаринский р-н, ул. Летчиков, 4	7481	7481	-
239	91:02:001016:1733	Земли населённых пунктов	Для размещения объектов обще- ственного питания; Док. общест- венное питание (код 4.б);	Российская Феде- рация, г. Севасто- поль, Гагаринский район, набережная Парк Победы, 27	1236	1236	-



Оказание услуг по разработке и утверждению проекта планировки и проекта межевания
улично-дорожной сети и территории общественного пользования
6 этап «Межевание территории».
Том 6. Книга 4. Часть 1.2.

№ п/п	Кadaстровый номер	Категория	Разрешенное использование	Местоположение (адрес)	Площадь, кв.м	Площадь земельного участка, кв. м	
						в границах красных линий	вне границ красных линий
240	91:02:001016:1750	Земли населённых пунктов	Для размещения объектов (территорий) рекреационного назначения; Док. Для строительства и обслуживания многофункционального комплекса;	г. Севастополь, район парка Победы	17002	17002	-
241	91:02:001016:1751	Земли населённых пунктов	Для размещения объектов (территорий) рекреационного назначения; Док. Для строительства и обслуживания многофункционального комплекса;	г. Севастополь, район парка Победы	23002	23002	-
242	91:02:001016:1753	Земли населённых пунктов	Для размещения гостиниц; Док. Гостиничное обслуживание (код 4.7);	Российская Федерация, г. Севастополь, Гагаринский район, в районе ул. Щитовая	13257	1200	12057
243	91:02:001016:1859	Земли населённых пунктов	Для размещения административных зданий; Док. "обеспечение внутреннего правопорядка" (код 8.3);	Российская Федерация, г. Севастополь, Гагаринский район, набережная парка "Победы", 19	1965	1965	0
244	91:02:001016:2	Категория не установлена	Для многоквартирной застройки; Док. для строительства квартала жилых домов;	г. Севастополь, Гагаринский район по улице Щитовая - Фадеева	81334	1588	79746



Оказание услуг по разработке и утверждению проекта планировки и проекта межевания
улично-дорожной сети и территории общественного пользования
6 этап «Межевание территории».
Том 6. Книга 4. Часть 1.2.

№ п/п	Кadaстровый номер	Категория	Разрешенное использование	Местоположение (адрес)	Площадь, кв.м	Площадь земельного участка, кв. м	
						в границах красных линий	вне границ красных линий
245	91:02:001016:218	Земли населённых пунктов	Для иных видов жилой застройки; Док. для строительства и обслуживания жилого дома, хозяйственных построек и сооружений;	г. Севастополь, Гагаринский район, улица Щитовая, 11-Б	1000	1000	-
246	91:02:001016:22	Земли населённых пунктов	Для индивидуальной жилой застройки; Док. для строительства и обслуживания жилого дома и хозяйственных построек;	г. Севастополь, по ул. Щитовая, 10/27	681	98	583
247	91:02:001016:236	Земли населённых пунктов	Для размещения объектов торговли; Док. для обслуживания существующего торгового павильона, без права капитального строительства;	г. Севастополь, ул. Щитовая, 17	170	170	-
248	91:02:001016:237	Земли населённых пунктов	Для многоквартирной застройки; Док. для строительства и обслуживания жилого многоквартирного комплекса с объектами торговли и социальными объектами;	г. Севастополь, ул. Парковая, 14, земельный участок № 2	40	27	13
249	91:02:001016:288	Категория не установлена	Для иных видов использования, характерных для населённых пунктов; Док. Для строительства и обслуживания общественного спортивного комплекса;	г. Севастополь, ул. Парковая, д. 6/1	15108	91	15017



Оказание услуг по разработке и утверждению проекта планировки и проекта межевания
улично-дорожной сети и территории общественного пользования
6 этап «Межевание территории».
Том 6. Книга 4. Часть 1.2.

№ п/п	Кadaстровый номер	Категория	Разрешенное использование	Местоположение (адрес)	Площадь, кв.м	Площадь земельного участка, кв. м	
						в границах красных линий	вне границ красных линий
250	91:02:001016:292	Категория не установлена	Для размещения объектов среднего профессионального образования; Док. Для строительства и обслуживания учебных заведений;	г. Севастополь, в районе парка Победы	55007	517	54490
251	91:02:001016:3	Земли населённых пунктов	Для иных видов использования, характерных для населённых пунктов; Док. для реконструкции и строительства рыболовно-туристической базы;	г. Севастополь, ул. Летчиков, 3-В	27041	55	26986
252	91:02:001016:37	Земли населённых пунктов	Для размещения иных объектов (территорий) рекреационного назначения; Док. "развлечения (код 4.8)" и "санаторная деятельность (код 9.2.1)";	г. Севастополь, район парка Победы	70280	1865	68415
253	91:02:001016:386	Земли населённых пунктов	Для иных видов использования, характерных для населённых пунктов; Док. Магазины; обслуживание автотранспорта;	г. Севастополь, Гагаринский район, ул. Парковая, д. 6	14687	323	14364
254	91:02:001016:449	Категория не установлена	Для иных видов использования, характерных для населённых пунктов; Док. Для строительства комплекса объектов и сооружений жилищного и общего назначения;	г. Севастополь, в районе парка Победы	70374	35634	34740



Оказание услуг по разработке и утверждению проекта планировки и проекта межевания
улично-дорожной сети и территории общественного пользования
6 этап «Межевание территории».
Том 6. Книга 4. Часть 1.2.

№ п/п	Кadaстровый номер	Категория	Разрешенное использование	Местоположение (адрес)	Площадь, кв.м	Площадь земельного участка, кв. м	
						в границах красных линий	вне границ красных линий
255	91:02:001016:450	Категория не установлена	Для иных видов использования, характерных для населённых пунктов; Док. Для строительства комплекса объектов и сооружений жилищного и общего назначения;	г. Севастополь, в районе парка Победы	17630	7269	10361
256	91:02:001016:472	Земли населённых пунктов	Для размещения иных объектов (территорий) рекреационного назначения; Док. Для строительства и обслуживания культурно-развлекательного центра;	г. Севастополь, пляж парка Победы, 15	1000	1000	-
257	91:02:001016:59	Земли населённых пунктов	Для индивидуальной жилой застройки; Док. для строительства и обслуживания жилого дома и хозяйственных построек;	г. Севастополь, ул. Щитовая, 10/25	728	102	626
258	91:02:001016:73	Земли населённых пунктов	Для размещения объектов культуры; Док. для строительства и обслуживания культурно-развлекательного;	г. Севастополь, в районе пляжа "Парк Победы"	9400	9400	-
259	91:02:001017:1	Земли населённых пунктов	Для иных видов использования, характерных для населённых пунктов; Док. для строительства и размещения Севастопольского президентского кадетского училища;	г. Севастополь, Гагаринский район, ул. Парковая, 1	168700	88	168612



Оказание услуг по разработке и утверждению проекта планировки и проекта межевания
улично-дорожной сети и территории общественного пользования
6 этап «Межевание территории».

Том 6. Книга 4. Часть 1.2.

№ п/п	Кadaстровый номер	Категория	Разрешенное использование	Местоположение (адрес)	Площадь, кв.м	Площадь земельного участка, кв. м	
						в границах красных линий	вне границ красных линий
260	91:02:001017:1146	Категория не установлена	Для индивидуальной жилой застройки; Док. для строительства и обслуживания жилого дома, хозяйственных построек и сооружений;	г. Севастополь, ул. Щитовая, 21-А	692	163	529
261	91:02:001017:1384	Земли населённых пунктов	Для иных видов жилой застройки; Док. обслуживание жилой застройки (код 2.7);	Российская Федерация, г. Севастополь, Гагаринский район, ул. Степаняна, д. 10	250	250	-
262	91:02:001017:1410	Земли населённых пунктов	Для индивидуальной жилой застройки; Док. Для строительства и обслуживания жилого дома и хозяйственных построек;	г. Севастополь, ул. Щитовая, д. 50	1001	1001	-
263	91:02:001017:1442	Земли населённых пунктов	Для индивидуальной жилой застройки; Док. Для строительства и обслуживания жилого дома, хозяйственных построек и сооружений;	г. Севастополь, Гагаринский р-н, ул. Щитовая, д. 41а/1	50	50	-
264	91:02:001017:1448	Земли населённых пунктов	Для многоквартирной застройки; Док. многоэтажная жилая застройка (высотная застройка) (код 2.6);	г. Севастополь, ул. Степаняна	1583	514	1069
265	91:02:001017:1449	Земли населённых пунктов	Для многоквартирной застройки; Док. многоэтажная жилая застройка (высотная застройка) (код 2.6);	г. Севастополь, ул. Степаняна	10417	1927	8490



Оказание услуг по разработке и утверждению проекта планировки и проекта межевания
улично-дорожной сети и территории общественного пользования
6 этап «Межевание территории».
Том 6. Книга 4. Часть 1.2.

№ п/п	Кadaстровый номер	Категория	Разрешенное использование	Местоположение (адрес)	Площадь, кв.м	Площадь земельного участка, кв. м	
						в границах красных линий	вне границ красных линий
266	91:02:001017:15	Земли особо охраняемых территорий и объектов	Для иных видов использования, характерных для населённых пунктов; Док. для строительства и обслуживания яхт-клуба;	г. Севастополь, ул. Адмирала Фадеева, 18-Б	6289	6289	-
267	91:02:001017:33	Земли населённых пунктов	Для иных видов жилой застройки; Док. для капитального строительства квартала индивидуальной жилой застройки;	г. Севастополь, Гагаринский район по улице Степаняна	18057	235	17822
268	91:02:001017:357	Земли особо охраняемых территорий и объектов	Для размещения объектов физической культуры и спорта; Док. для строительства и обслуживания яхт-клуба;	г. Севастополь, ул. Адмирала Фадеева, 18-А	5609	5609	-
269	91:02:001017:429	Земли населённых пунктов	Для иных видов жилой застройки; Док. для строительства и обслуживания многоквартирного жилого дома со встроенно-пристроенными объектами;	г. Севастополь, ул. Степаняна, 2	10000	889	9111
270	91:02:001017:450	Земли населённых пунктов	Для размещения иных объектов энергетики; Док. для размещения подъездной дороги по ул. Парковая, от дома №11 до Севастопольского Президентского кадетского училища;	г. Севастополь, Гагаринский район, ул. Парковая, 1	5700	5700	-



Оказание услуг по разработке и утверждению проекта планировки и проекта межевания
улично-дорожной сети и территории общественного пользования
6 этап «Межевание территории».
Том 6. Книга 4. Часть 1.2.

№ п/п	Кадастровый номер	Категория	Разрешенное использование	Местоположение (адрес)	Площадь, кв.м	Площадь земельного участка, кв. м	
						в границах красных линий	вне границ красных линий
271	91:02:001017:466	Земли населённых пунктов	Для индивидуальной жилой застройки; Док. для строительства и обслуживания жилого дома, хозяйственных построек и сооружений;	г. Севастополь, Гагаринский район, ул. Щитовая, 61	916	21	895
272	91:02:001017:48	Земли населённых пунктов	Для размещения объектов розничной торговли; Док. для строительства остановочного павильона с торговым павильоном;	г. Севастополь, по ул. Адм. Фадеева (в центр города)	200	94	106
273	91:02:001017:50	Земли населённых пунктов	Для размещения объектов торговли; Док. для строительства остановочного павильона с торговым павильоном;	г. Севастополь, ул. Адмирала Фадеева - ул. Щитовая (из центра)	200	200	-
274	91:02:001017:964	Категория не установлена	Для индивидуальной жилой застройки; Док. для строительства и обслуживания жилого дома, хозяйственных построек и сооружений;	г. Севастополь, ул. Щитовая, 41-А	550	192	358
275	91:02:002001:153	Земли населённых пунктов	Для индивидуальной жилой застройки; Док. 2.1 "Для индивидуального жилищного строительства";	г. Севастополь, Гагаринский район, ул. Рыбацкий поселок, д. 3	400	121	279
276	91:02:002001:185	Земли населённых пунктов	Для размещения объектов (территорий) рекреационного назначения; Док. «отдых (рекреация)» (код 5.0);	Российская Федерация, г. Севастополь, Гагаринский район, бухта "Стрелецкая"	1996	1996	-



Оказание услуг по разработке и утверждению проекта планировки и проекта межевания
улично-дорожной сети и территории общественного пользования
6 этап «Межевание территории»
Том 6. Книга 4. Часть 1.2.

№ п/п	Кadaстровый номер	Категория	Разрешенное использование	Местоположение (адрес)	Площадь, кв.м	Площадь земельного участка, кв. м	
						в границах красных линий	вне границ красных линий
277	91:02:002001:199	Земли населённых пунктов	Раз.исп. Многоэтажная жилая застройка (высотная застройка);	Российская Феде- рация, г. Севасто- поль, Гагаринский район, ул. Ефремо- ва, 2	12793	461	12332
278	91:02:002002:106	Категория не установ- лена	Для размещения военных орга- низаций, учреждений и других объектов; Док. для обслуживания жилищно-казарменных и учебно- лабораторных зданий;	г. Севастополь, бухта Стрелецкая	356091	4235	351856
279	91:02:002002:117	Земли населённых пунктов	Для многоквартирной застройки; Док. для строительства и обслу- живания жилого многоквартир- ного комплекса;	г. Севастополь, пр. Гагарина, 52	5455	80	5375
280	91:02:002002:138	Земли населённых пунктов	Для размещения объектов пред- принимательской деятельности; Док. для размещения торгового павильона (без права капиталя- ного строительства);	г. Севастополь, ул. Н. Островской, 16-Г	46	46	-
281	91:02:002002:2082	Земли населённых пунктов	Для многоквартирной застройки; Док. для строительства и обслу- живания жилого многоквартир- ного дома;	г. Севастополь, пр. Гагарина, д. 48	2901	880	2021



Оказание услуг по разработке и утверждению проекта планировки и проекта межевания
улично-дорожной сети и территории общественного пользования
6 этап «Межевание территории».

Том 6. Книга 4. Часть 1.2.

№ п/п	Кадастровый номер	Категория	Разрешенное использование	Местоположение (адрес)	Площадь, кв.м	Площадь земельного участка,	
						в границах красных линий	кв. м вне границ красных линий
282	91:02:002002:2285	Земли населённых пунктов	Раз.исп. Обслуживание авто-транспорта;	Российская Федерация, г. Севастополь, Гагаринский район, в районе парка им. А. Ахматовой	1624	331	1293
283	91:02:002002:2527	Земли населённых пунктов	Для размещения объектов транспорта; Док. Для строительства и обслуживания остановочного комплекса;	г. Севастополь, пр-кт Гагарина, д. 44	160	160	-
284	91:02:002002:2635	Земли населённых пунктов	Для размещения административных зданий; Док. "обеспечение внутреннего правопорядка" (код 8.3);	Российская Федерация, г. Севастополь, ул. Ефремова, № 42, набережная пляжа "Песочный"	469	469	-
285	91:02:002002:297	Земли населённых пунктов	Для размещения домов отдыха, пансионатов, кемпингов; Док. для обслуживания зданий и сооружений дома отдыха;	г. Севастополь, по ул. Ефремова, 38	20942	793	20149
286	91:02:002002:341	Категория не установлена	Для индивидуальной жилой застройки; Док. для строительства жилого дома;	г. Севастополь, ул. Гавена	3993	541	3451
287	91:02:002002:78	Земли населённых пунктов	Для иных видов использования, характерных для населённых пунктов; Док. для строительства жилого дома со встроенными магазинами;	г. Севастополь, по ул. Гавена	4052	782	3270



Оказание услуг по разработке и утверждению проекта планировки и проекта межевания
улично-дорожной сети и территории общественного пользования
6 этап «Межевание территории».
Том 6. Книга 4. Часть 1.2.

№ п/п	Кадастровый номер	Категория	Разрешенное использование	Местоположение (адрес)	Площадь, кв.м	Площадь земельного участка, кв. м	
						в границах красных линий	вне границ красных линий
288	91:02:002003:9	Земли населённых пунктов	Для размещения объектов историко-культурного назначения; Док. для обслуживания зданий и сооружений запоедника, изучения, охраны и реставрации;	г. Севастополь, в районе бухты Карантинная - бухты Песочная	426446	29247	397199
289	91:02:002004:1216	Земли населённых пунктов	Для объектов общественно-делового значения; Док. для реконструкции и обслуживания здания ресторана в общественный центр;	г. Севастополь, ул. Ерошенко, 20	1167	492	675
290	91:02:002004:1266	Земли населённых пунктов	Для иных видов использования, характерных для населённых пунктов; Док. для завершения строительства и обслуживания детского кафе;	г. Севастополь, ул. Ерошенко - пр. Гагарина	509	60	449
291	91:02:002004:1525	Земли населённых пунктов	Для размещения объектов общественного питания; Док. Для обслуживания приватизированного здания кафе по ул. Ерошенко, 2а, восстановления и ухода за сооружениями и зелеными насаждениями на территории;	г. Севастополь, ул. Ерошенко, д. 14, кв. 149	849	187	662



Оказание услуг по разработке и утверждению проекта планировки и проекта межевания
улично-дорожной сети и территории общественного пользования
6 этап «Межевание территории».
Том 6. Книга 4. Часть 1.2.

№ п/п	Кadaстровый номер	Категория	Разрешенное использование	Местоположение (адрес)	Площадь, кв.м	Площадь земельного участка, кв. м	
						в границах красных линий	вне границ красных линий
292	91:02:002004:168	Земли промышленно-сти, энергетики, транспорта, связи, радиовещания, телевидения, информатики, земли для обеспечения космической деятельности, земли обороны, безопасности и земли иного специального назначения	Для размещения иных объектов автомобильного транспорта и дорожного хозяйства; Док. для обслуживания автопарка;	г. Севастополь, Гагаринский район, ул. Н. Островской, 8, земельный участок № 2	16162	1083	15079
293	91:02:002004:231	Земли населённых пунктов	Для размещения индивидуальных гаражей; Док. для строительства и обслуживания гаражей;	г. Севастополь, ул. Н. Островской	350	328	22
294	91:02:002004:259	Земли населённых пунктов	Для размещения объектов предпринимательской деятельности; Док. для обслуживания мини-пекарни с последующей ее реконструкцией;	г. Севастополь, ул. Н. Островской, 8-А	1200	271	929
295	91:02:002004:324	Земли населённых пунктов	Для размещения объектов торговли; Док. для строительства и обслуживания торгово-офисного комплекса;	г. Севастополь, Гагаринский район, проспект Гагарина, № 10-В	168	168	-



Оказание услуг по разработке и утверждению проекта планировки и проекта межевания
улично-дорожной сети и территории общественного пользования
6 этап «Межевание территории»
Том 6. Книга 4. Часть 1.2.

№ п/п	Кadaстровый номер	Категория	Разрешенное использование	Местоположение (адрес)	Площадь, кв.м	Площадь земельного участка, кв. м	
						в границах красных линий	вне границ красных линий
296	91:02:002004:397	Земли населённых пунктов	Для иных видов использования, характерных для населённых пунктов; Док. для строительства и обслуживания ожидаемого павильона с торговыми помещениями;	г. Севастополь, пр. Гагарина, № 10-В	50	50	-
297	91:02:002004:581	Категория не установлена	Для индивидуальной жилой застройки; Док. для строительства и обслуживания жилого дома, хозяйственных построек и сооружений;	г. Севастополь, ул. Дмитрия Ульянова, 13	700	43	657
298	91:02:002004:584	Категория не установлена	Для индивидуальной жилой застройки; Док. для строительства и обслуживания жилого дома, хозяйственных построек и сооружений;	г. Севастополь, ул. Древняя, д. 32	384	58	326
299	91:02:002004:611	Земли населённых пунктов	Для размещения объектов культуры; Док. для обслуживания здания театра;	г. Севастополь, пр. Гагарина, 16	1264	127	1137
300	91:02:002004:668	Земли населённых пунктов	Для размещения объектов предпринимательской деятельности; Док. для реконструкции павильона ожидания и торгового павильона;	г. Севастополь, пр. Гагарина, (остановка общественного транспорта "Дм. Ульянова" из центра")	337	337	-



Оказание услуг по разработке и утверждению проекта планировки и проекта межевания
улично-дорожной сети и территории общественного пользования
6 этап «Межевание территории»
Том 6. Книга 4. Часть 1.2.

№ п/п	Кadaстровый номер	Категория	Разрешенное использование	Местоположение (адрес)	Площадь, кв.м	Площадь земельного участка, кв. м	
						в границах красных линий	вне границ красных линий
301	91:02:002004:842	Земли населённых пунктов	Для размещения объектов дошкольного, начального, общего и среднего (полного) общего образования; Док. Образование и просвещение (код 3.5); Для индивидуальной жилой застройки; Док. для строительства и обслуживания жилого дома, хозяйственных построек и сооружений;	Российская Федерация, г. Севастополь, Гагаринский район, ул. Ульянова Дмитрия, 12	17762	59	17703
302	91:02:002005:3	Категория не установлена	Для объектов жилой застройки; Док. для строительства и обслуживания жилого дома, хозяйственных построек и сооружений;	г. Севастополь, ул. А. Шостака, 27	601	20	581
303	91:02:002005:342	Земли населённых пунктов	Для объектов жилой застройки; Док. Для строительства и обслуживания жилого дома, хозяйственных построек и сооружений;	г. Севастополь, ул. Шостака Александра	2000	78	1922
304	91:02:002005:523	Земли населённых пунктов	Для размещения гостиниц; Док. Для строительства и обслуживания гостевого дома (туристической мини-гостиницы);	г. Севастополь, ул. Ульянова Дмитрия, (район дома № 11)	1500	306	1194
305	91:02:002005:544	Земли населённых пунктов	Для размещения объектов торговли; Док. Для обслуживания хозяйственного двора;	г. Севастополь, Гагаринский р-н, ул. Ульянова Дмитрия, д. 13	797	86	711
306	91:02:002005:557	Земли населённых пунктов	Для размещения объектов, предназначенных для обеспечения обороны и безопасности; Док. обеспечение обороны и безопасности (код 8.0);	Российская Федерация, г. Севастополь, Гагаринский район, ул. Дмитрия Ульянова	1523	60	1463



Оказание услуг по разработке и утверждению проекта планировки и проекта межевания
 лично-дорожной сети и территории общественного пользования
 6 этап «Межевание территории»
 Том 6. Книга 4. Часть 1.2.

№ п/п	Кadaстровый номер	Категория	Разрешенное использование	Местоположение (адрес)	Площадь, кв.м	Площадь земельного участка, кв. м	
						в границах красных линий	вне границ красных линий
307	91:02:002005:587	Земли населённых пунктов	Для размещения индивидуальных гаражей; Док. "объекты гаражного назначения" (код 2.7.1);	Российская Федерация, г. Севастополь, Гагаринский р-н, по ул. Шостака, в районе дома № 9	27	23	4
308	91:02:002005:590	Земли населённых пунктов	Для размещения индивидуальных гаражей; Док. "объекты гаражного назначения" (код 2.7.1);	Российская Федерация, г. Севастополь, Гагаринский р-н, по ул. Шостака, в районе дома №9	30	30	-
309	91:02:002005:591	Земли населённых пунктов	Для размещения индивидуальных гаражей; Док. объекты гаражного назначения (код 2.7.1);	Российская Федерация, г. Севастополь, ул. Шостака, в районе дома № 9	27	27	-
310	91:02:002005:75	Земли населённых пунктов	Для индивидуальной жилой застройки; Док. для строительства и обслуживания жилого дома, хозяйственных построек и сооружений;	г. Севастополь, ул. Шостака, д. 21	1000	76	924
311	91:02:002006:1891	Земли населённых пунктов	Для размещения индивидуальных гаражей; Док. объекты гаражного назначения (код 2.7.1);	Российская Федерация, г. Севастополь, Гагаринский район, ул. Тульская, 24/6	50	14	36



Оказание услуг по разработке и утверждению проекта планировки и проекта межевания
улично-дорожной сети и территории общественного пользования
6 этап «Межевание территории».
Том 6. Книга 4. Часть 1.2.

№ п/п	Кadaстровый номер	Категория	Разрешенное использование	Местоположение (адрес)	Площадь, кв.м	Площадь земельного участка, кв. м	
						в границах красных линий	вне границ красных линий
312	91:02:002006:1909	Земли населённых пунктов	Для размещения производственных и административных зданий, строений, сооружений и обслуживающих их объектов;	г. Севастополь, Гагаринский р-н, ул. Репина, д. 1	13388	56	13332
313	91:02:002006:210	Земли населённых пунктов	Для иных видов использования, характерных для населённых пунктов; Док. для строительства и обслуживания остановочного комплекса;	г. Севастополь, Гагаринский район, ул. Руднева (на остановке "ул. Репина")	200	200	-
314	91:02:002006:212	Земли населённых пунктов	Для иных видов использования, характерных для населённых пунктов; Док. для строительства и обслуживания церкви армянской религиозной общины;	г. Севастополь, пр. Гагарина, 1	2981	1752	1229
315	91:02:002006:236	Земли населённых пунктов	Для иных видов использования, характерных для населённых пунктов; Док. для строительства и обслуживания 40-квартирного дома со встроенными помещениями художественных мастерских;	г. Севастополь, ул. Репина, 25	2350	771	1579
316	91:02:002006:25	Категория не установлена	Для многоквартирной застройки; Док. для строительства и обслуживания жилого многоквартирного дома;	г. Севастополь, ул. Руднева - ул. Тульская	5863	277	5586

Оказание услуг по разработке и утверждению проекта планировки и проекта межевания
улично-дорожной сети и территории общественного пользования
6 этап «Межевание территории».
Том 6. Книга 4. Часть 1.2.

№ п/п	Кadaстровый номер	Категория	Разрешенное использование	Местоположение (адрес)	Площадь, кв.м	Площадь земельного участка, кв. м	
						в границах красных линий	вне границ красных линий
317	91:02:002006:253	Земли населённых пунктов	Для многоэтажной застройки; Док. многоэтажная жилая застройка;	г. Севастополь, Гагаринский район, ул. Руднева-ул. Тульская	7363	20	7343
318	91:02:002006:27	Земли населённых пунктов	Для иных видов использования, характерных для населённых пунктов; Док. для строительства жилого многоквартирного дома (с паркингом), центра досуга с рестораном;	г. Севастополь, ул. Репина, 19	8996	809	8187
319	91:02:002006:736	Категория не установлена	Для иных видов использования, характерных для населённых пунктов; Док. для обслуживания производственного корпуса;	г. Севастополь, ул. Репина, 1	10153	56	10097
320	91:02:002006:738	Земли промышленности, энергетики, транспорта, связи, радиовещания, телевидения, информатики, земли для обеспечения космической деятельности, военной обороны, безопасности и земли иного специального назначения	Для размещения иных объектов промышленности, энергетики, транспорта, связи, радиовещания, телевидения, информатики, обеспечения космической деятельности;	г. Севастополь, ул. Репина, в районе дома № 1	5785	230	5555



Оказание услуг по разработке и утверждению проекта планировки и проекта межевания
улично-дорожной сети и территории общественного пользования
6 этап «Межевание территории»
Том 6. Книга 4. Часть 1.2.

№ п/п	Кadaстровый номер	Категория	Разрешенное использование	Местоположение (адрес)	Площадь, кв.м	Площадь земельного участка, кв. м	
						в границах красных линий	вне границ красных линий
321	91:02:002006:85	Категория не установлена	Для индивидуальной жилой застройки; Док. Для индивидуального жилищного строительства (код 2.1);	г. Севастополь, улица Тульская, земельный участок 31	2860	40	2820
322	91:02:002006:878	Земли населённых пунктов	Для размещения объектов среднего профессионального и высшего профессионального образования; Док. образование и просвещение (код 3.5);	Российская Федерация, г. Севастополь, ул. Репина, д. 3	30090	917	29173
323	91:02:002007:127	Земли населённых пунктов	Для размещения объектов предпринимательской деятельности; Док. для обслуживания торгового павильона с навесом ожидания; .	г. Севастополь, в районе пл. 50-летия СССР	100	100	-
324	91:02:002007:1459	Земли населённых пунктов	Для размещения объектов торговли; Док. Для обслуживания торгового павильона;	г. Севастополь, ул. Вакуленчука, 25-Б	90	90	-
325	91:02:002007:186	Земли населённых пунктов	Для размещения объектов торговли; Док. магазины (код 4.4);	г. Севастополь, пл. 50-летия СССР	126	126	-
326	91:02:002007:338	Земли населённых пунктов	Для размещения объектов торговли; Док. для обслуживания торгового павильона;	г. Севастополь, ул. Вакуленчука, 17-А	27	27	-
327	91:02:002007:789	Земли населённых пунктов	Для размещения административных зданий; Док. "социальное обслуживание" (код 3.2), "общественное управление" (код 3.8);	г. Севастополь, в районе улиц Руднева-Репина	1972	26	1946



Оказание услуг по разработке и утверждению проекта планировки и проекта межевания
улично-дорожной сети и территории общественного пользования
6 этап «Межевание территории»
Том 6. Книга 4. Часть 1.2.

№ п/п	Кадастровый номер	Категория	Разрешенное использование	Местоположение (адрес)	Площадь, кв.м	Площадь земельного участка, кв. м	
						в границах красных линий	вне границ красных линий
328	91:02:002007:901	Категория не установлена	Для индивидуальной жилой застройки; Док. для обслуживания жилого дома с придомовой территорией;	г. Севастополь, пл. 50-летия СССР, 4/1	9974	725	9249
329	91:02:002008:114	Земли населённых пунктов	Для размещения объектов предпринимательской деятельности; Док. для обслуживания торгового павильона;	г. Севастополь, пр. Гагарина, 11-Б	29	21	8
330	91:02:002008:1258	Земли населённых пунктов	Для размещения объектов общественного питания; Док. Общественное питание (код 4.6);	Российская Федерация, г. Севастополь, Гагаринский район, ул. Вакуленчука, д. 4-Б	176	176	-
331	91:02:002008:1303	Земли населённых пунктов	Для иных видов использования, характерных для населённых пунктов; Док. для строительства и обслуживания магазина "Хлеб";	г. Севастополь, пр. Гагарина, № 11-В	50	19	31
332	91:02:002008:1399	Земли населённых пунктов	Для размещения объектов торговли; Док. для строительства и обслуживания торгового комплекса (комплекса магазинов);	г. Севастополь, ул. Меньшикова, 17-В	276	92	184
333	91:02:002008:1695	Земли населённых пунктов	Для размещения объектов торговли; Док. Для обслуживания временного (сборно-разборного) торгового павильона;	г. Севастополь, ул. Вакуленчука, уч. 4	40	40	-



Оказание услуг по разработке и утверждению проекта планировки и проекта межевания
улично-дорожной сети и территории общественного пользования
6 этап «Межевание территории».
Том 6. Книга 4. Часть 1.2.

№ п/п	Кадастровый номер	Категория	Разрешенное использование	Местоположение (адрес)	Площадь, кв.м	Площадь земельного участка, кв. м	
						в границах красных линий	вне границ красных линий
334	91:02:002008:1696	Земли населённых пунктов	Для размещения объектов торговли; Док. Для обслуживания временного (сборно-разборного) торгового павильона;	г. Севастополь, ул. Вакуленчука, уч. ба	28	28	-
335	91:02:002008:1697	Земли населённых пунктов	Для размещения объектов торговли; Док. Для обслуживания временного (сборно-разборного) торгового павильона;	г. Севастополь, ул. Вакуленчука, уч. бб	45	45	-
336	91:02:002008:1720	Земли населённых пунктов	Для индивидуальной жилой застройки; Док. Для строительства и обслуживания жилого дома, хозяйственных построек и сооружений;	г. Севастополь, ул. Крупской, д. 17а	323	25	298
337	91:02:002008:364	Категория не установлена	Для иных видов жилой застройки; Док. для строительства и обслуживания жилого дома, хозяйственных построек и сооружений;	г. Севастополь, Гагаринский район, ул. Зои Космодемьянской, д. 31-А	460	48	412
338	91:02:002008:480	Категория не установлена	Для индивидуальной жилой застройки; Док. для строительства и обслуживания жилого дома, хозяйственных построек и сооружений;	г. Севастополь, ул. Глухова, д. 6-А	488	30	458



Оказание услуг по разработке и утверждению проекта планировки и проекта межевания
улично-дорожной сети и территории общественного пользования
6 этап «Межевание территории».
Том 6. Книга 4. Часть 1.2.

№ п/п	Кadaстровый номер	Категория	Разрешенное использование	Местоположение (адрес)	Площадь, кв.м	Площадь земельного участка, кв. м	
						в границах красных линий	вне границ красных линий
339	91:02:002008:588	Категория не установлена	Для индивидуальной жилой застройки; Док. для строительства и обслуживания жилого дома, хозяйственных построек и сооружений;	г. Севастополь, ул. Н. Крупской, 11-А	433	50	383
340	91:02:002008:86	Земли населённых пунктов	Для размещения объектов торговли; Док. Для строительства и обслуживания торгового павильона (без летней площадки);	г. Севастополь, ул. Меньшикова, 17-Г	31	19	12
341	91:02:002008:958	Категория не установлена	Для индивидуальной жилой застройки; Док. для строительства и обслуживания жилого дома, хозяйственных построек и сооружений;	г. Севастополь, Гагаринский район, ул. Н. Крупской, 29/1	165	48	117
342	91:02:002009:1229	Земли населённых пунктов	Для иных видов использования, характерных для населённых пунктов; Док. для строительства и обслуживания торгового центра;	г. Севастополь, ул. Вакуленчука (районе дома № 92)	830	127	703
343	91:02:002009:1307	Земли населённых пунктов	Для индивидуальной жилой застройки; Док. Для строительства и обслуживания жилого дома и хозяйственных построек;	г. Севастополь, ул. Лизы Чайкиной, д. 35	460	43	417



Оказание услуг по разработке и утверждению проекта планировки и проекта межевания
улично-дорожной сети и территории общественного пользования
6 этап «Межевание территории».
Том 6. Книга 4. Часть 1.2.

№ п/п	Кадастровый номер	Категория	Разрешенное использование	Местоположение (адрес)	Площадь, кв.м	Площадь земельного участка, кв. м	
						в границах красных линий	вне границ красных линий
344	91:02:002009:1326	Земли населённых пунктов	Для индивидуальной жилой застройки; Док. Для строительства и обслуживания жилого дома, хозяйственных построек и сооружений;	г. Севастополь, ул. Краснодонцев, д. 36	473	33	440
345	91:02:002009:1354	Земли населённых пунктов	Для индивидуальной жилой застройки; Док. Для строительства и обслуживания жилого дома, хозяйственных построек и сооружений;	г. Севастополь, ул. Сладкова, д. 4	901	26	875
346	91:02:002009:1500	Земли населённых пунктов	Для индивидуальной жилой застройки; Док. для индивидуального жилищного строительства (код 2.1);	Российская Федерация, г. Севастополь, ул. Краснодонцев, 27/2	323	16	307
347	91:02:002009:198	Земли населённых пунктов	Для размещения объектов торговли; Док. для обслуживания приватизированного кафе "Молодость";	г. Севастополь, ул. Лизы Чайкиной, 32	3001	73	2928
348	91:02:002009:220	Категория не установлена	Для индивидуальной жилой застройки; Док. для строительства и обслуживания жилого дома, хозяйственных построек и сооружений;	г. Севастополь, ул. Лизы Чайкиной, д. 89	504	26	478
349	91:02:002009:224	Категория не установлена	Для индивидуальной жилой застройки; Док. для обслуживания жилого дома и хозяйственных построек;	г. Севастополь, ул. Лизы Чайкиной, 89	554	34	520



Оказание услуг по разработке и утверждению проекта планировки и проекта межевания
улично-дорожной сети и территории общественного пользования
6 этап «Межевание территории».
Том 6. Книга 4. Часть 1.2.

№ п/п	Кадастровый номер	Категория	Разрешенное использование	Местоположение (адрес)	Площадь, кв.м	Площадь земельного участка, кв. м	
						в границах красных линий	вне границ красных линий
350	91:02:002009:530	Категория не установлена	Для индивидуальной жилой застройки; Док. Для строительства и обслуживания жилого дома и хозяйственных построек;	г. Севастополь, ул. Краснодонцев, 19	470	16	454
351	91:02:002009:641	Категория не установлена	Для ведения гражданами садоводства и огородничества; Док. для строительства и обслуживания жилого дома и хозяйственных построек;	г. Севастополь, ул. Л. Чайкиной, д. 33	499	44	455
352	91:02:002009:655	Категория не установлена	Для индивидуальной жилой застройки; Док. для строительства и обслуживания жилого дома, хозяйственных построек и сооружений;	г. Севастополь, Гагаринский район, ул. Сладкова, 8	1000	207	793
353	91:02:002009:861	Категория не установлена	Для индивидуальной жилой застройки; Док. для строительства и обслуживания жилого дома, хозяйственных построек и сооружений;	г. Севастополь, ул. Краснодонцев, 38	480	30	450
354	91:02:002009:927	Категория не установлена	Для индивидуальной жилой застройки; Док. для обслуживания жилого дома и хозяйственных построек;	г. Севастополь, ул. Краснодонцев, 50	505	32	473



Оказание услуг по разработке и утверждению проекта планировки и проекта межевания
улично-дорожной сети и территории общественного пользования
6 этап «Межевание территории».

Том 6. Книга 4. Часть 1.2.

№ п/п	Кадастровый номер	Категория	Разрешенное использование	Местоположение (адрес)	Площадь, кв.м	Площадь земельного участка, кв. м	
						в границах красных линий	вне границ красных линий
355	91:02:002009:970	Земли населённых пунктов	Для индивидуальной жилой застройки; Док. 2.1 "Для индивидуального жилищного строительства"; Раз.исп. Жилая застройка;	г. Севастополь, ул. Краснодонцев, 21	469	15	454
356	91:02:002010:15	Земли населённых пунктов	Для иных видов жилой застройки; Док. для строительства квартала смешанной жилой застройки;	г. Севастополь, ул. Рыбачий причал в 6-ом микрорайоне Стрелецкой бухты	47314	4216	43098
357	91:02:002010:17	Земли населённых пунктов	Для иных видов жилой застройки; Док. для строительства квартала смешанной жилой застройки;	г. Севастополь, ул. Рыбачий причал в 6-ом микрорайоне Стрелецкой бухты	16850	2381	14469
358	91:02:002010:214	Земли населённых пунктов	Для индивидуальной жилой застройки; Док. для строительства и обслуживания жилого дома, хозяйственных построек и сооружений;	г. Севастополь, ул. Коралловая, д. 119	801	41	760
359	91:02:002010:217	Категория не установлена	Для индивидуальной жилой застройки; Док. для строительства и обслуживания жилого дома, хозяйственных построек и сооружений;	г. Севастополь, ул. Академическая, д. 41, в границах землепользования ОК ЖСТИЗ "Ветеран"	607	12	595
360	91:02:002010:27	Земли населённых пунктов	Для размещения объектов торговли; Док. для строительства и обслуживания жилого комплекса с объектами торговли;	г. Севастополь, ул. Тараса Шевченко, (V микрорайон Камышовой бухты)	18641	3055	15586



Оказание услуг по разработке и утверждению проекта планировки и проекта межевания
улично-дорожной сети и территории общественного пользования
6 этап «Межевание территории».
Том 6. Книга 4. Часть 1.2.

№ п/п	Кadaстровый номер	Категория	Разрешенное использование	Местоположение (адрес)	Площадь, кв.м	Площадь земельного участка, кв. м	
						в границах красных линий	вне границ красных линий
361	91:02:002010:330	Земли населённых пунктов	Для индивидуальной жилой застройки; Док. для строительства и обслуживания жилого дома, хозяйственных построек и сооружений;	г. Севастополь, ул. Коралловая, д. 121	800	282	518
362	91:02:002010:469	Земли населённых пунктов	Для малоэтажной застройки; Док. малозатяжная жилая застройка (индивидуальное жилищное строительство; размещение дачных домов и садовых домов;	Российская Федерация, г. Севастополь, Гагаринский район, ул. Коралловая, д. 113	617	131	486
363	91:02:002010:487	Земли населённых пунктов	Для размещения объектов предпринимательской деятельности; Док. Для строительства и обслуживания остановочного павильона с объектом торговли;	г. Севастополь, Гагаринский район, проспект Гагарина, 41	110	110	-
364	91:02:002010:493	Земли населённых пунктов	Для индивидуальной жилой застройки; Док. 2.1 "Для индивидуального жилищного строительства";	г. Севастополь, ул. Коралловая, 115	618	10	608
365	91:02:002010:50	Земли населённых пунктов	Для индивидуальной жилой застройки; Док. для строительства и обслуживания жилого дома, хозяйственных построек и сооружений;	г. Севастополь, ул. Коралловая, д. 111	617	31	586



Оказание услуг по разработке и утверждению проекта планировки и проекта межевания
улично-дорожной сети и территории общественного пользования
6 этап «Межевание территории»
Том 6. Книга 4. Часть 1.2.

№ п/п	Кadaстровый номер	Категория	Разрешенное использование	Местоположение (адрес)	Площадь, кв.м	Площадь земельного участка, кв. м	
						в границах красных линий	вне границ красных линий
366	91:02:002010:554	Земли населённых пунктов	Для размещения объектов торговли; Док. Для строительства и обслуживания магазина с баром;	г. Севастополь, пр-кт Гагарина, д. 296	75	75	-
367	91:02:002010:555	Земли населённых пунктов	Для размещения производственных и административных зданий, строений, сооружений и обслуживающих их объектов; Док. Для строительства (реконструкции) и обслуживания мастерской по пошиву фирменных головных уборов и ремонту обуви;	г. Севастополь, пр-кт Гагарина, д. 31а	140	140	-
368	91:02:002010:556	Земли населённых пунктов	Для размещения объектов торговли; Док. Для строительства и обслуживания общественно-торгового комплекса;	г. Севастополь, ул. Гагарина, д. 31а	330	22	308
369	91:02:002010:619	Земли населённых пунктов	Для объектов жилой застройки; Док. "для индивидуального жилищного строительства" (код 2.1);	Российская Федерация, г. Севастополь, ул. Коралловая, 69-А	472	11	461
370	91:02:002010:69	Земли населённых пунктов	Для иных видов использования, характерных для населённых пунктов; Док. деловое управление (код 4.1);	г. Севастополь, ул. Шелкунова, 1	3530	127	3403

Оказание услуг по разработке и утверждению проекта планировки и проекта межевания
улично-дорожной сети и территории общественного пользования
6 этап «Межевание территории».
Том 6. Книга 4. Часть 1.2.

№ п/п	Кадастровый номер	Категория	Разрешенное использование	Местоположение (адрес)	Площадь, кв.м	Площадь земельного участка, кв. м	
						в границах красных линий	вне границ красных линий
371	91:02:002010:91	Категория не установлена	Для размещения иных объектов автомобильного транспорта и дорожного хозяйства; Док. для обслуживания сооружений автомобильной станции;	г. Севастополь, ул. Сладкова, д. 2-к	51	51	-
372	91:02:002011:28	Категория не установлена	Для индивидуальной жилой застройки; Док. для строительства и обслуживания жилого дома, хозяйственных построек и сооружений;	г. Севастополь, в границах землепользования ЖСГИЗ "Университет XXI", ул. Коралловая, 74-А	709	33	676
373	91:02:002011:39	Категория не установлена	Для индивидуальной жилой застройки; Док. для строительства и обслуживания жилого дома, хозяйственных построек и сооружений;	г. Севастополь, в границах землепользования ЖСКИЗ "Университет XXI", ул. Коралловая, 68	705	62	643
374	91:02:002011:40	Земли населённых пунктов	Для иных видов использования, характерных для населённых пунктов; Док. Для строительства и обслуживания остановочного комплекса;	г. Севастополь, ул. Вакуленчука, 36/3	199	199	-
375	91:02:002011:54	Земли населённых пунктов	Для размещения объектов розничной торговли; Док. для строительства и обслуживания торгового павильона;	г. Севастополь, ул. Вакуленчука, 36/1	150	29	121



Оказание услуг по разработке и утверждению проекта планировки и проекта межевания
улично-дорожной сети и территории общественного пользования
6 этап «Межевание территории»
Том 6. Книга 4. Часть 1.2.

№ п/п	Кadaстровый номер	Категория	Разрешенное использование	Местоположение (адрес)	Площадь, кв.м	Площадь земельного участка, кв. м	
						в границах красных линий	вне границ красных линий
376	91:02:002011:56	Категория не установлена	Для индивидуальной жилой застройки; Док. для строительства и обслуживания жилого дома, хозяйственных построек и сооружений;	г. Севастополь, Гагаринский район, в границах землепользования ОК "ЖСТИЗ "Университет XXI", ул Коралловая, д. 70-А	743	49	694
377	91:02:002011:59	Категория не установлена	Для индивидуальной жилой застройки; Док. для строительства и обслуживания жилого дома, хозяйственных построек и сооружений;	г. Севастополь, ул. Коралловая, 92-Б	831	24	807
378	91:02:002012:109	Категория не установлена	Для индивидуальной жилой застройки; Док. для строительства и обслуживания жилого дома, хозяйственных построек и сооружений;	г. Севастополь, Гагаринский район, по ул. Красивая, 99	1000	592	408
379	91:02:002012:12	Земли населённых пунктов	Для индивидуальной жилой застройки; Док. для строительства и обслуживания жилого дома, хозяйственных построек и сооружений;	г. Севастополь, Гагаринский район, ул. Коралловая, 52	700	8	692
380	91:02:002012:249	Земли населённых пунктов	Для индивидуальной жилой застройки; Док. 2.1 "Для индивидуального жилищного строительства"; Раз.исп. Жилая застройка;	г. Севастополь, ул. Коралловая, 25	462	8	454



Оказание услуг по разработке и утверждению проекта планировки и проекта межевания
улично-дорожной сети и территории общественного пользования
6 этап «Межевание территории».
Том 6. Книга 4. Часть 1.2.

№ п/п	Кадастровый номер	Категория	Разрешенное использование	Местоположение (адрес)	Площадь, кв.м	Площадь земельного участка, кв. м	
						в границах красных линий	вне границ красных линий
381	91:02:002012:252	Земли населённых пунктов	Для индивидуальной жилой за- стройки; Док. 2.1 "Для индиви- дуального жилищного строи- тельства"; Раз.исп. Жилая за- стройка;	г. Севастополь, ул. Коралловая, д. 15	598	53	545
382	91:02:002012:3	Категория не установ- лена	Для индивидуальной жилой за- стройки; Док. для строительства и обслуживания жилого дома, хозяйственных построек и со- оружений;	г. Севастополь, Га- гаринский район, ул. Коралловая, 2-Б	400	147	253
383	91:02:002012:369	Земли населённых пунктов	Для индивидуальной жилой за- стройки; Док. Для строительства и обслуживания жилого дома и хозяйственных построек;	г. Севастополь, ул. Муссонная, д. 8	384	11	373
384	91:02:002012:379	Земли населённых пунктов	Для индивидуальной жилой за- стройки; Док. Для строительства и обслуживания жилого дома и хозяйственных построек;	г. Севастополь, Га- гаринский р-н, ул. Коралловая, д. 2а	623	12	611
385	91:02:002012:59	Земли сельскохозяйст- венного назначения	Для ведения гражданами садо- водства и огородничества; Док. для ведения индивидуального садоводства;	г. Севастополь, Га- гаринский район, в границах земле- пользования СТ "Кооператив-2", уч. № 1	491	491	-



Оказание услуг по разработке и утверждению проекта планировки и проекта межевания
 лично-дорожной сети и территории общественного пользования
 6 этап «Межевание территории».
 Том 6. Книга 4. Часть 1.2.

№ п/п	Кadaстровый номер	Категория	Разрешенное использование	Местоположение (адрес)	Площадь, кв.м	Площадь земельного участка, кв. м	
						в границах красных линий	вне границ красных линий
386	91:02:002012:66	Категория не установлена	Для индивидуальной жилой застройки; Док. для строительства и обслуживания жилого дома, хозяйственных построек и сооружений;	г. Севастополь, ул. Волнистая, 34	105	33	72
387	91:02:002012:89	Категория не установлена	Для ведения гражданами садоводства и огородничества; Док. для индивидуального садоводства;	г. Севастополь, Гагаринский район, садоводческое товарищество "Стрелец", земельный участок № 27	638	25	613
388	91:02:003001:127	Земли населённых пунктов	Для размещения объектов предпринимательской деятельности; Док. для строительства и обслуживания магазина с навесом ожидания общественно транспортного;	г. Севастополь, Гагаринский район, ул. Вакуленчука, № 36/2	221	221	-
389	91:02:003001:129	Земли населённых пунктов	Для размещения объектов общественного питания; Док. для строительства и обслуживания объекта общественного питания (кафе-кулинария);	г. Севастополь, ул. Вакуленчука, 33-Г	743	96	647



Оказание услуг по разработке и утверждению проекта планировки и проекта межевания
улочно-дорожной сети и территории общественного пользования
6 этап «Межевание территории».
Том 6. Книга 4. Часть 1.2.

№ п/п	Кадастровый номер	Категория	Разрешенное использование	Местоположение (адрес)	Площадь, кв.м	Площадь земельного участка, кв. м	
						в границах красных линий	вне границ красных линий
390	91:02:003001:131	Земли промышленности, энергетики, транспорта, связи, радиовещания, телевидения, информатики, земли для обеспечения космической деятельности, земли обороны, безопасности и земли иного специального назначения	Для размещения складских помещений; Док. для строительства и обслуживания производственно-складской базы;	г. Севастополь, ул. Вакуленчука, 27-б	3152	26	3126
391	91:02:003001:141	Земли населённых пунктов	Для иных видов использования, характерных для населённых пунктов; Док. земли сельскохозяйственного назначения, земли технической инфраструктуры;	г. Севастополь, ул. Вакуленчука, 29, участок № 3	243531	9467	234064
392	91:02:003001:16	Земли населённых пунктов	Для размещения индивидуальных гаражей; Док. для обслуживания гаражей;	г. Севастополь, Гагаринский район, Карантинная балка	52801	880	51921
393	91:02:003001:28	Земли населённых пунктов	Для размещения производственных зданий; Док. для реконструкции и обслуживания производственной базы;	г. Севастополь, ул. Вакуленчука, 41/1-41/10	18214	1769	16445



Оказание услуг по разработке и утверждению проекта планировки и проекта межевания
улично-дорожной сети и территории общественного пользования
6 этап «Межевание территории»
Том 6. Книга 4. Часть 1.2.

№ п/п	Кadaстровый номер	Категория	Разрешенное использование	Местоположение (адрес)	Площадь, кв.м	Площадь земельного участка, кв. м	
						в границах красных линий	вне границ красных линий
394	91:02:003001:301	Земли населённых пунктов	Для размещения объектов среднего профессионального образования; Док. Образование и просвещение (код 3.5);	Российская Федерация, г. Севастополь, Гагаринский район, ул. Вакуленчука, 29	25279	409	24870
395	91:02:003001:36	Земли промышленности, энергетики, транспорта, связи, радиовещания, телевидения, информатики, земли для обеспечения космической деятельности, земли обороны, безопасности и земли иного специального назначения	Для размещения коммунальных, складских объектов; Док. для строительства и обслуживания складов;	г. Севастополь по Фиолентовскому шоссе, 1-А	1216	58	1158
396	91:02:003001:38	Земли населённых пунктов	Для иных видов использования, характерных для населённых пунктов; Док. Объекты торговли (торговые центры, торговые развлекательные центры);	г. Севастополь, Фиолентовское шоссе, 1	6008	1137	4871
397	91:02:003001:4	Земли населённых пунктов	Для иных видов использования, характерных для населённых пунктов; Док. для строительства и обслуживания производственного здания по сборке мебели;	г. Севастополь, ул. Руднева, 27	3001	1280	1721



Оказание услуг по разработке и утверждению проекта планировки и проекта межевания
улично-дорожной сети и территории общественного пользования
6 этап «Межевание территории».
Том 6. Книга 4. Часть 1.2.

№ п/п	Кадастровый номер	Категория	Разрешенное использование	Местоположение (адрес)	Площадь, кв.м	Площадь земельного участка, кв. м	
						в границах красных линий	вне границ красных линий
398	91:02:003001:42	Земли промышленности, энергетики, транспорта, связи, радиовещания, телевидения, информатики, земли для обеспечения космической деятельности, земли обороны, безопасности и земли иного специального назначения	Для размещения объектов предпринимательской деятельности; Док. для строительства автомобильной мойки со встроенными магазином и кафе;	г. Севастополь, ул. Руднева, 39-В	1668	62	1606
399	91:02:003001:55	Земли промышленности, энергетики, транспорта, связи, радиовещания, телевидения, информатики, земли для обеспечения космической деятельности, земли обороны, безопасности и земли иного специального назначения	Для размещения иных объектов промышленности, энергетики, транспорта, связи, радиовещания, телевидения, информатики, обеспечения космической деятельности;	г. Севастополь, ул. Вакуленчука, 31	647	89	558



Оказание услуг по разработке и утверждению проекта планировки и проекта межевания
 улично-дорожной сети и территории общественного пользования
 6 этап «Межевание территории».
 Том 6. Книга 4. Часть 1.2.

№ п/п	Кadaстровый номер	Категория	Разрешенное использование	Местоположение (адрес)	Площадь, кв.м	Площадь земельного участка, кв. м	
						в границах красных линий	вне границ красных линий
400	91:02:003001:583	Земли промышленности, энергетики, транспорта, связи, радиовещания, телевидения, информатики, земли для обеспечения космической деятельности, земли обороны, безопасности и земли иного специального назначения	Для размещения производственных зданий; Док. для строительства и обслуживания здания участка (цеха) сборки торгового холодильного оборудования;	г. Севастополь, ул. Вакуленчука, 39	384	384	-
401	91:02:003001:6	Земли промышленности, энергетики, транспорта, связи, радиовещания, телевидения, информатики, земли для обеспечения космической деятельности, земли обороны, безопасности и земли иного специального назначения	Для размещения коммунальных, складских объектов; Док. для строительства и обслуживания производственно-складской базы;	г. Севастополь, ул. Вакуленчука, д. 39-В	3000	1750	1250
402	91:02:003001:644	Земли населённых пунктов	Для размещения объектов торговли; Док. Для обслуживания зданий и сооружений "Техно-торгового центра "Электрон";	г. Севастополь, ул. Руднева, д. 33	4135	248	3887



Оказание услуг по разработке и утверждению проекта планировки и проекта межевания
улично-дорожной сети и территории общественного пользования
6 этап «Межевание территории»
Том 6. Книга 4. Часть 1.2.

№ п/п	Кadaстровый номер	Категория	Разрешенное использование	Местоположение (адрес)	Площадь, кв.м	Площадь земельного участка,	
						в границах красных линий	вне границ красных линий
403	91:02:003001:649	Земли населённых пунктов	Для размещения и эксплуатации объектов автомобильного транспорта и объектов дорожного хозяйства; Док. Для обслуживания зданий и сооружений пункта технического обслуживания автомобилей и автостоянки;	г. Севастополь, ул. Руднева, д. 15а	5237	327	4910
404	91:02:003001:652	Земли населённых пунктов	Для размещения индивидуальных гаражей; Док. Для строительства и обслуживания гаражей;	г. Севастополь, Гагаринский р-н, ул. Руднева	55776	543	55233
405	91:02:003001:654	Земли населённых пунктов	Для размещения объектов торговли; Док. Для строительства и обслуживания остановочного павильона;	г. Севастополь, Гагаринский р-н, ул. Руднева	241	241	-
406	91:02:003001:656	Земли промышленности, энергетики, транспорта, связи, радиовещания, телевидения, информатики, земли для обеспечения космической деятельности, земли обороны, безопасности и земли иного специального назначения	Для размещения объектов делового назначения, в том числе офисных центров; Док. Для строительства и обслуживания офисно-торгово-производства;	г. Севастополь, ул. Вакуленчука, уч. 39	9941	53	9888



Оказание услуг по разработке и утверждению проекта планировки и проекта межевания
улично-дорожной сети и территории общественного пользования
6 этап «Межевание территории»
Том 6. Книга 4. Часть 1.2.

№ п/п	Кадастровый номер	Категория	Разрешенное использование	Местоположение (адрес)	Площадь, кв.м	Площадь земельного участка, кв. м	
						в границах красных линий	вне границ красных линий
407	91:02:003001:657	Земли населённых пунктов	Для размещения объектов (территорий) рекреационного назначения; Док. Для обслуживания арендованного объекта недвижимости - части парка "Каменный цветок";	г. Севастополь, ул. Вакуленчука, д. 27а	1480	1480	-
408	91:02:003001:659	Земли населённых пунктов	Для размещения производственных и административных зданий, строений, сооружений и обслуживающих их объектов; Док. № 3 - для строительства и обслуживания остановочного павильона;	г. Севастополь, ул. Руднева	1345	1345	-
409	91:02:003001:666	Земли населённых пунктов	Для размещения производственных и административных зданий, строений, сооружений и обслуживающих их объектов; Док. Для реконструкции производственно-го корпуса №4;	г. Севастополь, ул. Вакуленчука, д.29	5328	82	5246



Оказание услуг по разработке и утверждению проекта планировки и проекта межевания
улично-дорожной сети и территории общественного пользования
6 этап «Межевание территории».
Том 6. Книга 4. Часть 1.2.

№ п/п	Кадастровый номер	Категория	Разрешенное использование	Местоположение (адрес)	Площадь, кв.м	Площадь земельного участка, кв. м	
						в границах красных линий	вне границ красных линий
410	91:02:003001:668	Земли промышленности, энергетики, транспорта, связи, радиовещания, телевидения, информатики, земли для обеспечения космической деятельности, земли обороны, безопасности и земли иного специального назначения	Для размещения и эксплуатации объектов автомобильного транспорта и объектов дорожного хозяйства; Док. Для строительства и обслуживания автогазонаполнительной компрессорной станции;	г. Севастополь, ш. Фиолентовское, (в районе завода "Маяк")	1500	1500	-
411	91:02:003001:670	Земли промышленности, энергетики, транспорта, связи, радиовещания, телевидения, информатики, земли для обеспечения космической деятельности, земли обороны, безопасности и земли иного специального назначения	Для размещения производственных и административных зданий, строений, сооружений и обслуживающих их объектов;	г. Севастополь, ул. Вакуленчука, д. 33в	2431	575	1856



Оказание услуг по разработке и утверждению проекта планировки и проекта межевания
улично-дорожной сети и территории общественного пользования
6 этап «Межевание территории».
Том 6. Книга 4. Часть 1.2.

№ п/п	Кадастровый номер	Категория	Разрешенное использование	Местоположение (адрес)	Площадь, кв.м	Площадь земельного участка, кв. м	
						в границах красных линий	вне границ красных линий
412	91:02:003001:671	Земли промышленности, энергетики, транспорта, связи, радиовещания, телевидения, информатики, земли для обеспечения космической деятельности, земли обороны, безопасности и земли иного специального назначения	Для размещения и эксплуатации объектов автомобильного транспорта и объектов дорожного хозяйства; Док. Для обслуживания АЗС;	г. Севастополь, ш. Фиолентовское, д. 5а	1769	609	1160
413	91:02:003001:688	Земли населённых пунктов	Для размещения объектов промышленности, энергетики, транспорта, связи, радиовещания, телевидения, информатики, обеспечения космической деятельности;	г. Севастополь, ул. Вакуленчука, д. 29	11934	626	11308
414	91:02:003001:695	Земли населённых пунктов	Для размещения складских помещений; Док. Склады (код 6.9);	Российская Федерация, г. Севастополь, Гагаринский район, ул. Вакуленчука, д. 43-Б	126	100	26



Оказание услуг по разработке и утверждению проекта планировки и проекта межевания
улично-дорожной сети и территории общественного пользования
6 этап «Межевание территории».
Том 6. Книга 4. Часть 1.2.

№ п/п	Кadaстровый номер	Категория	Разрешенное использование	Местоположение (адрес)	Площадь, кв.м	Площадь земельного участка, кв. м	
						в границах красных линий	вне границ красных линий
415	91:02:003001:77	Земли промышленно-сти, энергетики, транспорта, связи, радиовещания, телевидения, информатики, земли для обеспечения космической деятельности, земли обороны, безопасности и земли иного специального назначения	Для иных видов использования, характерных для населённых пунктов; Док. для обслуживания ангара-мастерской с навесом;	г. Севастополь, Гагаринский район, по ул. Руднева 33	739	244	495
416	91:02:003001:88	Земли населённых пунктов	Для размещения объектов торговли; Док. для строительства и обслуживания торгового комплекса;	г. Севастополь, ул. Руднева, 33	2923	185	2738
417	91:02:003001:90	Земли населённых пунктов	Для иных видов использования, характерных для населённых пунктов; Док. Объекты придорожного сервиса (4.9.1);	г. Севастополь, Гагаринский район, Фиолентовское шоссе (в районе завода ЖБИ)	5018	438	4580
418	91:02:003001:93	Земли населённых пунктов	Для размещения иных объектов промышленности; Док. "Тяжелая промышленность (код 6.2)";	г. Севастополь, Фиолентовское шоссе, 1	11925	521	11404



Оказание услуг по разработке и утверждению проекта планировки и проекта межевания
улично-дорожной сети и территории общественного пользования
6 этап «Межевание территории».
Том 6. Книга 4. Часть 1.2.

№ п/п	Кадастровый номер	Категория	Разрешенное использование	Местоположение (адрес)	Площадь, кв.м	Площадь земельного участка, кв. м	
						в границах красных линий	вне границ красных линий
419	91:02:003002:223	Земли населённых пунктов	Для индивидуальной жилой застройки; Док. для индивидуального жилищного строительства;	Российская Федерация, г. Севастополь, Гагаринский район, ул. Кедрина, 3	745	147	598
420	91:02:003002:334	Земли населённых пунктов	Для индивидуальной жилой застройки; Док. для индивидуального жилищного строительства (код 2.1);	Российская Федерация, г. Севастополь, Гагаринский район, ул. Кедрина, 13	520	270	250
421	91:02:003003:1	Земли промышленности, энергетики, транспорта, связи, радиовещания, телевидения, информатики, земли для обеспечения космической деятельности, земли обороны, безопасности и земли иного специального назначения	Для размещения иных сооружений промышленной и жилищно-строительной инфраструктуры; Док. для строительства и обслуживания производственно-хозяйственной базы;	г. Севастополь, ул. Отрадная, 25	30002	3868	26134
422	91:02:003003:105	Земли населённых пунктов	Для иных видов использования, характерных для населённых пунктов; Док. обеспечение обороны и безопасности (код 8.0);	Российская Федерация, г. Севастополь, Гагаринский р-н, ул. Отрадная, 18	45669	2705	42964



Оказание услуг по разработке и утверждению проекта планировки и проекта межевания
улично-дорожной сети и территории общественного пользования
6 этап «Межевание территории».
Том 6. Книга 4. Часть 1.2.

№ п/п	Кадастровый номер	Категория	Разрешенное использование	Местоположение (адрес)	Площадь, кв.м	Площадь земельного участка, кв. м	
						в границах красных линий	вне границ красных линий
423	91:02:003003:11	Земли населённых пунктов	Для иных видов использования, характерных для населённых пунктов; Док. Объекты торговли (торговые центры, торговые развлекательные центры;	г. Севастополь, ул. Отрадная, 15/2, 15/3	75597	3540	72057
424	91:02:003003:2	Земли населённых пунктов	Для иных видов использования, характерных для населённых пунктов; Док. 6.6 "Строительная промышленность";	г. Севастополь, хутор Молочный	306820	5354	301466
425	91:02:003003:51	Земли промышленно-сти, энергетики, транспорта, связи, радиовещания, телевидения, информатики, земли для обеспечения космической деятельности, земли обороны, безопасности и земли иного специального назначения	Для размещения объектов промышленности, энергетики, транспорта, связи, радиовещания, телевидения, информатики, обеспечения космической деятельности;	г. Севастополь, ул. Шабалина, (в районе домов № 40, 42)	3105	292	2813



Оказание услуг по разработке и утверждению проекта планировки и проекта межевания
улично-дорожной сети и территории общественного пользования
6 этап «Межевание территории».
Том 6. Книга 4. Часть 1.2.

№ п/п	Кадастровый номер	Категория	Разрешенное использование	Местоположение (адрес)	Площадь, кв.м	Площадь земельного участка, кв. м	
						в границах красных линий	вне границ красных линий
426	91:02:003003:6	Земли промышленности, энергетики, транспорта, связи, радиовещания, телевидения, информатики, земли для обеспечения космической деятельности, земли обороны, безопасности и земли иного специального назначения	Для размещения объектов промышленности, энергетики, транспорта, связи, радиовещания, телевидения, информатики, обеспечения космической деятельности;	г. Севастополь, Фиолентовское шоссе, 1-Д	10887	755	10132
427	91:02:003003:7	Земли промышленности, энергетики, транспорта, связи, радиовещания, телевидения, информатики, земли для обеспечения космической деятельности, земли обороны, безопасности и земли иного специального назначения	Для размещения производственных зданий; Док. для завершения строительства и обслуживания зданий и сооружений промышленной базы;	г. Севастополь, Фиолентовское шоссе, 1-Б	2799	290	2509



Оказание услуг по разработке и утверждению проекта планировки и проекта межевания
улично-дорожной сети и территории общественного пользования
6 этап «Межевание территории»
Том 6. Книга 4. Часть 1.2.

№ п/п	Кадастровый номер	Категория	Разрешенное использование	Местоположение (адрес)	Площадь, кв.м	Площадь земельного участка, кв. м	
						в границах красных линий	вне границ красных линий
428	91:02:003003:80	Земли промышленности, энергетики, транспорта, связи, радиовещания, телевидения, информатики, земли для обеспечения космической деятельности, земли обороны, безопасности и земли иного специального назначения	Для размещения иных объектов промышленности; Док. для завершения строительства и дальнейшего обслуживания объекта незавершенного строительства;	г. Севастополь, хутор Молочный, земельный участок № 2	1951	560	1391
429	91:02:003004:3	Земли промышленности, энергетики, транспорта, связи, радиовещания, телевидения, информатики, земли для обеспечения космической деятельности, земли обороны, безопасности и земли иного специального назначения	Для размещения иных сооружений промышленности; Док. для строительства административно-производственного здания;	г. Севастополь, ул. Вакулечука, д. 29 в районе ПТУ завода "Муссон"	3600	77	3523
430	91:02:003005:224	Категория не установлена	Для размещения объектов здравоохранения; Док. для обслуживания зданий и сооружений психиатрической больницы;	г. Севастополь, Гагаринский район, Фиолентовское шоссе, 15	22959	318	22641



Оказание услуг по разработке и утверждению проекта планировки и проекта межевания
улично-дорожной сети и территории общественного пользования
6 этап «Межевание территории».
Том 6. Книга 4. Часть 1.2.

№ п/п	Кадастровый номер	Категория	Разрешенное использование	Местоположение (адрес)	Площадь, кв.м	Площадь земельного участка, кв. м	
						в границах красных линий	вне границ красных линий
431	91:02:003005:240	Земли промышленности, энергетики, транспорта, связи, радиовещания, телевидения, информатики, земли для обеспечения космической деятельности, земли обороны, безопасности и земли иного специального назначения	Для размещения объектов транспорта; Док. для строительства и обслуживания автокемпинга;	г. Севастополь, Камышовое шоссе, 32	12123	1441	10682
432	91:02:003005:447	Земли населённых пунктов	Для индивидуальной жилой застройки; Док. Для строительства и обслуживания жилого дома, хозяйственных построек и сооружений;	г. Севастополь, ул. Пятницкая, 2-А	1000	969	31
433	91:02:003005:464	Земли населённых пунктов	Для размещения объектов общественного питания; Док. Для строительства и обслуживания ресторана;	г. Севастополь, ш. Камышовое, д. 38	4659	216	4443
434	91:02:003005:465	Земли населённых пунктов	Для индивидуальной жилой застройки; Док. Для строительства и обслуживания жилого дома, хозяйственных построек и сооружений;	г. Севастополь, проезд Пятницкий, д.2	1000	1000	-



Оказание услуг по разработке и утверждению проекта планировки и проекта межевания
улично-дорожной сети и территории общественного пользования
6 этап «Межевание территории»
Том 6. Книга 4. Часть 1.2.

№ п/п	Кадастровый номер	Категория	Разрешенное использование	Местоположение (адрес)	Площадь, кв.м	Площадь земельного участка, кв. м	
						в границах красных линий	вне границ красных линий
435	91:02:003005:503	Земли промышленности, энергетики, транспорта, связи, радиовещания, телевидения, информатики, земли для обеспечения космической деятельности, земли обороны, безопасности и земли иного специального назначения	Для размещения объектов торговли; Док. Для строительства и обслуживания остановочного комплекса с объектами торговли;	г. Севастополь, пересечение Фиолентовского и Камышового шоссе (в направлении к Медгородку)	350	350	-
436	91:02:003005:504	Земли промышленности, энергетики, транспорта, связи, радиовещания, телевидения, информатики, земли для обеспечения космической деятельности, земли обороны, безопасности и земли иного специального назначения	Для размещения и эксплуатации объектов автомобильного транспорта и объектов дорожного хозяйства; Док. Для строительства и обслуживания комплексного автосервиса;	г. Севастополь, ш. Камышовое, д. 30	12302	958	11344
437	91:02:003006:116	Земли населённых пунктов	Для индивидуальной жилой застройки; Док. для строительства и обслуживания жилого дома, хозяйственных построек и сооружений;	г. Севастополь, ул. Яхонтовая, 15	522	85	437



Оказание услуг по разработке и утверждению проекта планировки и проекта межевания
улично-дорожной сети и территории общественного пользования
6 этап «Межевание территории»
Том 6. Книга 4. Часть 1.2.

№ п/п	Кadaстровый номер	Категория	Разрешенное использование	Местоположение (адрес)	Площадь, кв.м	Площадь земельного участка, кв. м	
						в границах красных линий	вне границ красных линий
438	91:02:0030006:12	Категория не установлена	Для индивидуальной жилой застройки; Док. для строительства и обслуживания жилого дома, хозяйственных построек и сооружений;	г. Севастополь, ул. Согласия, 33	605	12	593
439	91:02:0030006:133	Категория не установлена	Для ведения гражданами садоводства и огородничества; Док. для ведения садоводства;	г. Севастополь, Гагаринский район, в границах землепользования СТ "Восход", уч. № 53	818	57	761
440	91:02:0030006:157	Земли населённых пунктов	Для индивидуальной жилой застройки; Док. для строительства и обслуживания жилого дома, хозяйственных построек и сооружений;	г. Севастополь, ул. Согласия, д. 14, 16	1000	10	990
441	91:02:0030006:208	Земли населённых пунктов	Для индивидуальной жилой застройки; Док. для строительства и обслуживания жилого дома, хозяйственных построек и сооружений;	г. Севастополь, ул. Сапфирная, 61	841	129	712
442	91:02:0030006:229	Категория не установлена	Для индивидуальной жилой застройки; Док. для строительства и обслуживания жилого дома, хозяйственных построек и сооружений;	г. Севастополь, ул. Амет-Хана Султана, 2	600	67	533



Оказание услуг по разработке и утверждению проекта планировки и проекта межевания
улично-дорожной сети и территории общественного пользования
6 этап «Межевание территории».
Том 6. Книга 4. Часть 1.2.

№ п/п	Кадастровый номер	Категория	Разрешенное использование	Местоположение (адрес)	Площадь, кв.м	Площадь земельного участка, кв. м	
						в границах красных линий	вне границ красных линий
443	91:02:0030006:232	Категория не установлена	Для индивидуальной жилой застройки; Док. Для строительства и обслуживания жилого дома и хозяйственных построек;	г. Севастополь, ул. Агатова, 1	519	29	490
444	91:02:0030006:279	Категория не установлена	Для ведения гражданами садоводства и огородничества; Док. для ведения индивидуального садоводства;	г. Севастополь, Гагаринский район, в границах землепользования СТ "Медик-7", участок № 24	758	17	742
445	91:02:0030006:31	Земли населённых пунктов	Для размещения иных объектов, допустимых в жилых зонах и не перечисленных в классификаторе; Док. для осуществления жилищной застройки;	г. Севастополь, по Камышовому шоссе, в районе ГСК "Железнодорожник"	18865	7778	11087
446	91:02:0030006:338	Категория не установлена	Для ведения гражданами садоводства и огородничества; Док. для ведения индивидуального садоводства;	г. Севастополь, Гагаринский район, в границах землепользования СТ "Восход", уч. 55	729	17	712
447	91:02:0030006:344	Земли населённых пунктов	Для ведения гражданами садоводства и огородничества; Док. Ведение садоводства; Раз.исп. Садоводство;	Российская Федерация, г. Севастополь, Гагаринский район, в районе Камышового шоссе	1000	32	968



Оказание услуг по разработке и утверждению проекта планировки и проекта межевания
улично-дорожной сети и территории общественного пользования
6 этап «Межевание территории»
Том 6. Книга 4. Часть 1.2.

№ п/п	Кadaстровый номер	Категория	Разрешенное использование	Местоположение (адрес)	Площадь, кв.м	Площадь земельного участка, кв. м	
						в границах красных линий	вне границ красных линий
448	91:02:0030006:379	Земли населённых пунктов	Для индивидуальной жилой застройки; Док. 2.1 "Для индивидуального жилищного строительства";	г. Севастополь, ул. Согласия, земельный участок 1-В	1000	46	954
449	91:02:0030006:382	Категория не установлена	Для размещения индивидуальных гаражей; Док. Для строительства и обслуживания гаражей;	г. Севастополь, Гагаринский район, гаражно-строительный кооператив "Железнодорожник"	12499	43	12456
450	91:02:0030006:415	Земли населённых пунктов	Для индивидуальной жилой застройки; Док. 2.1 "Для индивидуального жилищного строительства";	г. Севастополь, ул. Сапфирная, 59	919	34	885
451	91:02:0030006:440	Земли населённых пунктов	Для индивидуальной жилой застройки; Док. Для строительства и обслуживания жилого дома, хозяйственных построек и сооружений;	г. Севастополь, Гагаринский р-н, ул. Согласия, Д. 6	538	16	522
452	91:02:0030006:45	Категория не установлена	Для индивидуальной жилой застройки; Док. для строительства и обслуживания жилого дома, хозяйственных построек и сооружений;	г. Севастополь, ул. Сапфирная, 63	761	94	667



Оказание услуг по разработке и утверждению проекта планировки и проекта межевания
 лично-дорожной сети и территории общественного пользования
 6 этап «Межевание территории».
 Том 6. Книга 4. Часть 1.2.

№ п/п	Кadaстровый номер	Категория	Разрешенное использование	Местоположение (адрес)	Площадь, кв.м	Площадь земельного участка, кв. м	
						в границах красных линий	вне границ красных линий
453	91:02:003006:482	Земли населённых пунктов	Для индивидуальной жилой застройки; Док. Для строительства и обслуживания жилого дома и хозяйственных построек;	г. Севастополь, ул. Согласия, д. 35	495	30	465
454	91:02:003006:496	Категория не установлена	Для ведения личного подсобного хозяйства; Док. для строительства и обслуживания жилого дома, хозяйственных построек и сооружений;	г. Севастополь, ул. Амет-Хана Султана	52	52	-
455	91:02:003006:497	Категория не установлена	Для ведения личного подсобного хозяйства; Док. для строительства и обслуживания жилого дома, хозяйственных построек и сооружений;	г. Севастополь, ул. Амет-Хана Султана	548	15	533
456	91:02:003006:53	Земли населённых пунктов	Для индивидуальной жилой застройки; Док. для строительства и обслуживания жилого дома, хозяйственных построек и сооружений;	г. Севастополь, ул. Яхонтовая, 16	523	61	462
457	91:02:003006:73	Категория не установлена	Для индивидуальной жилой застройки; Док. для строительства и обслуживания жилого дома и хозяйственных построек;	г. Севастополь, ул. Согласия, 8	539	9	530
458	91:02:003010:326	Земли населённых пунктов	Для размещения производственных и административных зданий, строений, сооружений и обслуживающих их объектов;	г. Севастополь, Ленинский р-н, ул. Индустриальная	2426	458	1968



Оказание услуг по разработке и утверждению проекта планировки и проекта межевания
улично-дорожной сети и территории общественного пользования
6 этап «Межевание территории».
Том 6. Книга 4. Часть 1.2.

№ п/п	Кadaстровый номер	Категория	Разрешенное использование	Местоположение (адрес)	Площадь, кв.м	Площадь земельного участка, кв. м	
						в границах красных линий	вне границ красных линий
459	91:02:003012:74	Земли промышленности, энергетики, транспорта, связи, радиовещания, телевидения, информатики, земли для обеспечения космической деятельности, земли обороны, безопасности и земли иного специального назначения	Для размещения иных объектов промышленности, энергетики, транспорта, связи, радиовещания, телевидения, информатики, обеспечения космической деятельности;	г. Севастополь, Ка-мышовое шоссе, 12-А	367	367	-
460	91:02:003013:249	Земли промышленности, энергетики, транспорта, связи, радиовещания, телевидения, информатики, земли для обеспечения космической деятельности, земли обороны, безопасности и земли иного специального назначения	Для размещения производственных и административных зданий, строений, сооружений и обслуживающих их объектов;	г. Севастополь, ул. Стахановцев, д. 8	20003	2952	17051



Оказание услуг по разработке и утверждению проекта планировки и проекта межевания
улично-дорожной сети и территории общественного пользования
6 этап «Межевание территории».
Том 6. Книга 4. Часть 1.2.

№ п/п	Кадастровый номер	Категория	Разрешенное использование	Местоположение (адрес)	Площадь, кв.м	Площадь земельного участка, кв. м	
						в границах красных линий	вне границ красных линий
461	91:02:003013:250	Земли промышленности, энергетики, транспорта, связи, радиовещания, телевидения, информатики, земли для обеспечения космической деятельности, земли обороны, безопасности и земли иного специального назначения	Для размещения производственных зданий; Док. Для строительства и обслуживания завода по переработке ягод и фруктов;	г. Севастополь, ул. Стахановцев, д. 6	30005	2041	27964
462	91:02:003013:251	Земли населённых пунктов	Для размещения и эксплуатации объектов автомобильного транспорта и объектов дорожного хозяйства; Док. Для строительства и обслуживания комплекса автосервиса;	г. Севастополь, район пересечения Камышового шоссе - ул. Индустриальная	2001	2001	-



Оказание услуг по разработке и утверждению проекта планировки и проекта межевания
улично-дорожной сети и территории общественного пользования
6 этап «Межевание территории».
Том 6. Книга 4. Часть 1.2.

№ п/п	Кадастровый номер	Категория	Разрешенное использование	Местоположение (адрес)	Площадь, кв.м	Площадь земельного участка, кв. м	
						в границах красных линий	вне границ красных линий
463	91:02:003013:252	Земли промышленности, энергетики, транспорта, связи, радиовещания, телевидения, информатики, земли для обеспечения космической деятельности, земли обороны, безопасности и земли иного специального назначения	Для размещения объектов промышленности, энергетики, транспорта, связи, радиовещания, телевидения, информатики, обеспечения космической деятельности;	г. Севастополь, ул. Стахановцев, д. 6б	20005	5110	14895
464	91:02:003013:255	Земли промышленности, энергетики, транспорта, связи, радиовещания, телевидения, информатики, земли для обеспечения космической деятельности, земли обороны, безопасности и земли иного специального назначения	Для размещения производственных и административных зданий, строений, сооружений и обслуживающих их объектов;	г. Севастополь, ш. Камышовое, (в районе КПД-40)	6328	3615	2713



Оказание услуг по разработке и утверждению проекта планировки и проекта межевания
улично-дорожной сети и территории общественного пользования
6 этап «Межевание территории»
Том 6. Книга 4. Часть 1.2.

№ п/п	Кadaстровый номер	Категория	Разрешенное использование	Местоположение (адрес)	Площадь, кв.м	Площадь земельного участка,	
						в границах красных линий	вне границ красных линий
465	91:02:003013:52	Земли промышленно- сти, энергетики, транспорта, связи, ра- диовещания, телеви- дения, информатики, земли для обеспечения космической деятель- ности, земли обороны, безопасности и земли иного специального назначения	Для иных видов использования, характерных для населённых пунктов; Док. Пищевая промыш- ленность (код 6.2), склады (код 6.9);	г. Севастополь, ул. Индустриальная, 12	14086	159	13927
466	91:02:003013:85	Земли промышленно- сти, энергетики, транспорта, связи, ра- диовещания, телеви- дения, информатики, земли для обеспечения космической деятель- ности, земли обороны, безопасности и земли иного специального назначения	Для размещения объектов до- рожного сервиса в полосах отво- да автомобильных дорог; Док. для строительства и обслужива- ния АЗС;	г. Севастополь, Ка- мышовое шоссе, 12- Б	1461	1461	-



Оказание услуг по разработке и утверждению проекта планировки и проекта межевания
 улочно-дорожной сети и территории общественного пользования
 6 этап «Межевание территории»
 Том 6. Книга 4. Часть 1.2.

№ п/п	Кadaстровый номер	Категория	Разрешенное использование	Местоположение (адрес)	Площадь, кв.м	Площадь земельного участка, кв. м	
						в границах красных линий	вне границ красных линий
467	91:02:003013:91	Земли населённых пунктов	Для размещения объектов историко-культурного назначения; Док. для изучения, охраны и реставрации памятника археологии древних земельных участков анатического земледелия;	г. Севастополь, между верховьями балок Карантинной и Верхне-Юхариной, (участок № 14/2)	7486	13	7473
468	91:02:003014:15	Земли промышленности, энергетики, транспорта, связи, радиовещания, телевидения, информатики, земли для обеспечения космической деятельности, земли обороны, безопасности и земли иного специального назначения	Для размещения и эксплуатации иных объектов транспорта; Док. для строительства и обслуживания пункта технического обслуживания автомобилей с магазином и кафе;	г. Севастополь, ул. Индустриальная, 14-А	1250	236	1014
469	91:02:003015:308	Земли населённых пунктов	Для иных видов использования, характерных для населённых пунктов; Док. для обслуживания открытой автостоянки;	г. Севастополь, ул. Индустриальная	8800	2353	6447
470	91:02:003015:377	Категория не установлена	Для размещения объектов, характерных для населённых пунктов; Док. для обслуживания административно-производственной базы;	г. Севастополь, ул. Промышленная, 3	5405	170	5235



Оказание услуг по разработке и утверждению проекта планировки и проекта межевания
улично-дорожной сети и территории общественного пользования
6 этап «Межевание территории»
Том 6. Книга 4. Часть 1.2.

№ п/п	Кадастровый номер	Категория	Разрешенное использование	Местоположение (адрес)	Площадь, кв.м	Площадь земельного участка, кв. м	
						в границах красных линий	вне границ красных линий
471	91:02:003015:403	Земли промышленности, энергетики, транспорта, связи, радиовещания, телевидения, информатики, земли для обеспечения космической деятельности, земли обороны, безопасности и земли иного специального назначения	Для размещения иных объектов промышленности, энергетики, транспорта, связи, радиовещания, телевидения, информатики, обеспечения космической деятельности;	г. Севастополь, ул. Хрусталева, 62	15951	20	15931
472	91:02:003015:426	Земли промышленности, энергетики, транспорта, связи, радиовещания, телевидения, информатики, земли для обеспечения космической деятельности, земли обороны, безопасности и земли иного специального назначения	Для размещения объектов электросетевого хозяйства; Док. Для обслуживания существующих объектов электросетей;	г. Севастополь, Ленинский район, ВЛ-110 кв ПС 11-ПС 6, опора У-110-2 № 2	58	58	-



Оказание услуг по разработке и утверждению проекта планировки и проекта межевания
улично-дорожной сети и территории общественного пользования
6 этап «Межевание территории».
Том 6. Книга 4. Часть 1.2.

№ п/п	Кадастровый номер	Категория	Разрешенное использование	Местоположение (адрес)	Площадь, кв.м	Площадь земельного участка, кв. м	
						в границах красных линий	вне границ красных линий
473	91:02:003015:448	Категория не установлена	Для размещения производственных и административных зданий, строений, сооружений и обслуживающих их объектов; Док. для обслуживания зданий и сооружений производственной базы и остановок автобусов;	г. Севастополь, ул. Индустриальная, 3, участок 3	59569	1527	58042
474	91:02:003015:457	Земли населённых пунктов	Для объектов общественно-делового значения; Док. для обслуживания административных и производственных зданий и сооружений;	г. Севастополь, ул. Индустриальная, 3	15296	302	14994
475	91:02:003015:459	Земли населённых пунктов	Для размещения объектов энергетики; Док. энергетика (код 6.7);	Российская Федерация, г. Севастополь, Ленинский район, ул. Хрусталева, д. 44	24872	925	23947
476	91:02:003015:466	Земли населённых пунктов	Для иных видов использования, характерных для населённых пунктов; Док. для строительства и обслуживания остановочного комплекса;	г. Севастополь, ул. Хрусталева, 44-В	444	198	246
477	91:02:003015:49	Земли населённых пунктов	Для размещения иных объектов, допустимых в жилых зонах и не перечисленных в классификаторе; Док. для благоустройства прилегающей территории;	г. Севастополь, ул. Хрусталева, 44	573	183	390



Оказание услуг по разработке и утверждению проекта планировки и проекта межевания
улично-дорожной сети и территории общественного пользования
6 этап «Межевание территории».
Том 6. Книга 4. Часть 1.2.

№ п/п	Кадастровый номер	Категория	Разрешенное использование	Местоположение (адрес)	Площадь, кв.м	Площадь земельного участка, кв. м	
						в границах красных линий	вне границ красных линий
478	91:02:003015:522	Земли населённых пунктов	Для размещения административных зданий; Док. "обеспечение внутреннего правопорядка" (код 8.3);	Российская Федерация, г. Севастополь, Ленинский район, ул. Промышленная/Хрусталева, 46	8507	537	7970
479	91:02:003015:524	Земли населённых пунктов	Раз.исп. Связь;	Российская Федерация, г. Севастополь, Гагаринский район, в районе ул. Хрусталева	30	10	20
480	91:02:003015:549	Земли населённых пунктов	Для размещения административных зданий; Док. "обеспечение внутреннего правопорядка" (код 8.3);	Российская Федерация, г. Севастополь, Ленинский район, ул. Промышленная, 2Б	6417	426	5991
481	91:02:003016:114	Земли населённых пунктов	Для размещения автовокзалов и автостанций; Док. объекты придорожного сервиса (код 4.9.1);	г. Севастополь, ул. Хрусталева, 78-А	2000	291	1709
482	91:02:003016:119	Категория не установлена	Для ведения гражданами садоводства и огородничества; Док. для ведения садоводства;	г. Севастополь, Гагаринский район, в границах землепользования СТ "Камаз", уч. № 39	441	26	415



Оказание услуг по разработке и утверждению проекта планировки и проекта межевания
улично-дорожной сети и территории общественного пользования
6 этап «Межевание территории»
Том 6. Книга 4. Часть 1.2.

№ п/п	Кадастровый номер	Категория	Разрешенное использование	Местоположение (адрес)	Площадь, кв.м	Площадь земельного участка, кв. м	
						в границах красных линий	вне границ красных линий
483	91:02:003016:132	Категория не установлена	Для индивидуальной жилой застройки; Док. для строительства и обслуживания жилого дома, хозяйственных построек и сооружений;	г. Севастополь, ул. Хрусталева, 148	771	221	550
484	91:02:003016:186	Земли населённых пунктов	Для размещения производственных и административных зданий, строений, сооружений и обслуживающих их объектов; Док. для строительства и обслуживания торгово-производственного комплекса;	г. Севастополь, ул. Хрусталева, 74-А	5001	504	4497
485	91:02:003016:199	Категория не установлена	Для ведения гражданами садоводства и огородничества; Док. для ведения садоводства;	г. Севастополь, Гагаринский район, в границах землепользования СТ "КАМАЗ", уч. № 59	761	54	707



Оказание услуг по разработке и утверждению проекта планировки и проекта межевания
улично-дорожной сети и территории общественного пользования
6 этап «Межевание территории»
Том 6. Книга 4. Часть 1.2.

№ п/п	Кадастровый номер	Категория	Разрешенное использование	Местоположение (адрес)	Площадь, кв.м	Площадь земельного участка,	
						в границах красных линий	вне границ красных линий
486	91:02:003016:270	Земли промышленности, энергетики, транспорта, связи, радиовещания, телевидения, информатики, земли для обеспечения космической деятельности, земли обороны, безопасности и земли иного специального назначения	Для размещения объектов торговли; Док. для строительства и обслуживания производственно-торгового комплекса;	г. Севастополь, ул. Хрусталева, 74	7002	411	6591
487	91:02:003016:39	Земли промышленности, энергетики, транспорта, связи, радиовещания, телевидения, информатики, земли для обеспечения космической деятельности, земли обороны, безопасности и земли иного специального назначения	Для размещения иных объектов автомобильного транспорта и дорожного хозяйства; Док. для строительства и обслуживания автомобильной газонаполнительной компрессорной станции;	г. Севастополь, Ка-мышовое шоссе, 12-Б	3000	843	2157



Оказание услуг по разработке и утверждению проекта планировки и проекта межевания
улично-дорожной сети и территории общественного пользования
6 этап «Межевание территории».
Том 6. Книга 4. Часть 1.2.

№ п/п	Кадастровый номер	Категория	Разрешенное использование	Местоположение (адрес)	Площадь, кв.м	Площадь земельного участка, кв. м	
						в границах красных линий	вне границ красных линий
488	91:02:003016:40	Земли промышленности, энергетики, транспорта, связи, радиовещания, телевидения, информатики, земли для обеспечения космической деятельности, земли обороны, безопасности и земли иного специального назначения	Для размещения объектов торговли; Док. для строительства и обслуживания торгового складского комплекса;	г. Севастополь, ул. Хрусталева, 74-Г	2601	279	2322
489	91:02:003016:446	Земли сельскохозяйственного назначения	Для ведения гражданами садоводства и огородничества; Док. Для ведения индивидуального садоводства;	г. Севастополь, Гагаринский р-н, снт. Камаз, уч. 60	390	269	121
490	91:02:003016:519	Земли населённых пунктов	Для размещения объектов общественного питания; Док. Для строительства и обслуживания пункта технического обслуживания автомобилей с мойкой, магазином и кафе;	г. Севастополь, ш. Камышовое, д. 12в	4851	1022	3829



Оказание услуг по разработке и утверждению проекта планировки и проекта межевания
улично-дорожной сети и территории общественного пользования
6 этап «Межевание территории».
Том 6. Книга 4. Часть 1.2.

№ п/п	Кадастровый номер	Категория	Разрешенное использование	Местоположение (адрес)	Площадь, кв.м	Площадь земельного участка, кв. м	
						в границах красных линий	вне границ красных линий
491	91:02:003016:52	Земли промышленности, энергетики, транспорта, связи, радиовещания, телевидения, информатики, земли для обеспечения космической деятельности, земли обороны, безопасности и земли иного специального назначения	Для размещения объектов предпринимательской деятельности; Док. для обустройства и обслуживания демонстрационной площадки автосалона;	г. Севастополь, Камышовое шоссе, № 2-В/1	1901	170	1731
492	91:02:004002:104	Земли сельскохозяйственного назначения	Для дачного строительства; Док. для индивидуального дачного строительства;	г. Севастополь, ул. Людмилы Бобковой, 7/22	271	11	260
493	91:02:004002:105	Земли сельскохозяйственного назначения	Для дачного строительства; Док. для индивидуального дачного строительства;	г. Севастополь, ул. Людмилы Бобковой, 9/1	708	17	691
494	91:02:004002:146	Категория не установлена	Для ведения гражданами садоводства и огородничества; Док. для ведения садоводства;	г. Севастополь, Галицкий район, в границах землепользования СТ "Сатурн", участок № 237	563	32	531



Оказание услуг по разработке и утверждению проекта планировки и проекта межевания
улично-дорожной сети и территории общественного пользования
6 этап «Межевание территории».
Том 6. Книга 4. Часть 1.2.

№ п/п	Кадастровый номер	Категория	Разрешенное использование	Местоположение (адрес)	Площадь, кв.м	Площадь земельного участка, кв. м	
						в границах красных линий	вне границ красных линий
495	91:02:004002:151	Категория не установлена	Для ведения гражданами садоводства и огородничества; Док. для ведения индивидуального садоводства;	г. Севастополь, Гагаринский район, в границах землепользования садоводческого товарищества "Сатурн", участок № 226	564	29	535
496	91:02:004002:181	Земли сельскохозяйственного назначения	Для ведения гражданами садоводства и огородничества; Док. для ведения индивидуального садоводства;	г. Севастополь, Гагаринский район, в границах землепользования садоводческого товарищества "Сатурн", земельный участок № 243	541	25	516
497	91:02:004002:185	Категория не установлена	Для дачного строительства; Док. для индивидуального дачного строительства;	г. Севастополь, ул. Военных Строителей, 3Б/1	920	97	823
498	91:02:004002:227	Категория не установлена	Для дачного строительства; Док. для индивидуального дачного строительства;	г. Севастополь, ул. Л. Бобковой, 7/23	663	6	657
499	91:02:004002:301	Земли населённых пунктов	Для размещения объектов историко-культурного назначения; Док. для изучения, охраны и реставрации культурного слоя и памятника археологии;	г. Севастополь, район бухты Казачья	85009	888	84121



Оказание услуг по разработке и утверждению проекта планировки и проекта межевания
улично-дорожной сети и территории общественного пользования
6 этап «Межевание территории».
Том 6. Книга 4. Часть 1.2.

№ п/п	Кадастровый номер	Категория	Разрешенное использование	Местоположение (адрес)	Площадь, кв.м	Площадь земельного участка, кв. м	
						в границах красных линий	вне границ красных линий
500	91:02:004002:326	Категория не установлена	Для ведения гражданами садоводства и огородничества; Док. для ведения садоводства;	г. Севастополь, Гагаринский район, в границах СТ "Сатурн", участок № 359	569	20	549
501	91:02:004002:360	Категория не установлена	Для дачного строительства; Док. для индивидуального дачного строительства;	г. Севастополь, аллея Защитников 35-ой батареи, 9-А	1350	1000	350
502	91:02:004002:37	Категория не установлена	Для ведения гражданами садоводства и огородничества; Док. для индивидуального садоводства;	г. Севастополь, Гагаринский район, в границах земельного пользования СТ "Сатурн", участок № 224	545	24	521
503	91:02:004002:398	Земли сельскохозяйственного назначения	Для ведения гражданами садоводства и огородничества; Док. для ведения садоводства;	г. Севастополь, Гагаринский район, в границах земельного пользования СТ "Сатурн", уч. № 298	630	33	597
504	91:02:004002:414	Категория не установлена	Для ведения гражданами садоводства и огородничества; Док. Для ведения садоводства;	г. Севастополь, Гагаринский район, в границах земельного пользования СТ "Сатурн", уч. № 351	425	18	407
505	91:02:004002:420	Категория не установлена	Для ведения гражданами садоводства и огородничества; Док. для ведения садоводства;	г. Севастополь, в границах СТ "Сатурн", уч. № 319	449	25	424



Оказание услуг по разработке и утверждению проекта планировки и проекта межевания
улично-дорожной сети и территории общественного пользования
6 этап «Межевание территории»
Том 6. Книга 4. Часть 1.2.

№ п/п	Кадастровый номер	Категория	Разрешенное использование	Местоположение (адрес)	Площадь, кв.м	Площадь земельного участка, кв. м	
						в границах красных линий	вне границ красных линий
506	91:02:004002:51	Категория не установлена	Для ведения гражданами садоводства и огородничества; Док. для ведения садоводства;	Российская Федерация, г. Севастополь, Гагаринский р-н, ТСН "СТ "Сатурн", ул. Людмилы Бобковой, 7/30	1140	6	1134
507	91:02:004002:570	Категория не установлена	Для ведения гражданами садоводства и огородничества; Док. для ведения садоводства;	г. Севастополь, Гагаринский район, в границах землепользования СТ "Сатурн", участок № 355	471	24	447
508	91:02:004002:571	Категория не установлена	Для ведения гражданами садоводства и огородничества; Док. для ведения садоводства;	г. Севастополь, Гагаринский район, в границах СТ "Сатурн", участок № 353	427	18	409
509	91:02:004002:580	Категория не установлена	Для ведения гражданами садоводства и огородничества; Док. для ведения садоводства;	г. Севастополь, Гагаринский район, в границах землепользования СТ "Сатурн", уч. № 297	506	36	470
510	91:02:004002:702	Земли населённых пунктов	Для ведения гражданами садоводства и огородничества; Док. 13.2 "Ведение садоводства"; Раз.исп. Садоводство;	г. Севастополь, Гагаринский район, в границах землепользования СТ "Сатурн", уч. № 239	553	33	520



Оказание услуг по разработке и утверждению проекта планировки и проекта межевания
улично-дорожной сети и территории общественного пользования
6 этап «Межевание территории»
Том 6. Книга 4. Часть 1.2.

№ п/п	Кадастровый номер	Категория	Разрешенное использование	Местоположение (адрес)	Площадь, кв.м	Площадь земельного участка, кв. м	
						в границах красных линий	вне границ красных линий
511	91:02:004002:77	Земли сельскохозяйственного назначения	Для ведения гражданами садоводства и огородничества; Док. для ведения садоводства;	г. Севастополь, Гагаринский район, в границах землепользования СТ "Сатурн", уч. №251.250а	930	19	911
512	91:02:004002:780	Земли населённых пунктов	Для ведения гражданами садоводства и огородничества; Док. 13.2 "Ведение садоводства";	г. Севастополь, Гагаринский район, в границах землепользования СТ "Сатурн", уч. № 230	445	19	426
513	91:02:004002:781	Земли населённых пунктов	Для ведения гражданами садоводства и огородничества; Док. 13.2 "Ведение садоводства";	г. Севастополь, Гагаринский район, в границах землепользования СТ "Сатурн", уч. № 228	458	27	431
514	91:02:004002:805	Земли населённых пунктов	Для ведения гражданами садоводства и огородничества; Док. 13.2 "Ведение садоводства";	г. Севастополь, Гагаринский район, в границах землепользования садоводческого товарищества "Сатурн", участок № 363	568	18	550



Оказание услуг по разработке и утверждению проекта планировки и проекта межевания
улично-дорожной сети и территории общественного пользования
6 этап «Межевание территории».
Том 6. Книга 4. Часть 1.2.

№ п/п	Кадастровый номер	Категория	Разрешенное использование	Местоположение (адрес)	Площадь, кв.м	Площадь земельного участка, кв. м	
						в границах красных линий	вне границ красных линий
515	91:02:004002:893	Земли населённых пунктов	Для размещения объектов торговли; Док. Для строительства и обслуживания остановочного комплекса с объектами торговли;	г. Севастополь, ул. Военных Строителей, (на остановке общественного транспорта "Маяк-1")	80	9	71
516	91:02:004002:945	Земли сельскохозяйственного назначения	Для ведения гражданами садоводства и огородничества; Док. Для ведения садоводства;	г. Севастополь, Гагаринский район, в границах СТ "Са-турн", уч. № 357	472	20	452
517	91:02:004003:244	Земли сельскохозяйственного назначения	Для дачного строительства; Док. для индивидуального дачного строительства;	г. Севастополь, ул. Рубежная, 129-Г	600	600	-
518	91:02:004003:245	Земли сельскохозяйственного назначения	Для дачного строительства; Док. для индивидуального дачного строительства;	г. Севастополь, Гагаринский район, ул. Рубежная, 169-Г	1000	764	236
519	91:02:004003:443	Земли населённых пунктов	Для размещения объектов историко-культурного назначения; Док. Для изучения, охраны и реставрации культурного слоя и памятника археологии;	г. Севастополь, район бухты Казачья (участок № 8)	50518	632	49886
520	91:02:004003:448	Категория не установлена	Для ведения гражданами садоводства и огородничества; Док. для ведения индивидуального садоводства;	г. Севастополь, Гагаринский район, в границах землепользования СТ "Пилот", участок № 36	585	27	558



Оказание услуг по разработке и утверждению проекта планировки и проекта межевания
улично-дорожной сети и территории общественного пользования
6 этап «Межевание территории»
Том 6. Книга 4. Часть 1.2.

№ п/п	Кadaстровый номер	Категория	Разрешенное использование	Местоположение (адрес)	Площадь, кв.м	Площадь земельного участка, кв. м	
						в границах красных линий	вне границ красных линий
521	91:02:004003:898	Земли населённых пунктов	Для размещения объектов историко-культурного назначения; Док. Историческая (код 9.3);	Российская Федерация, г. Севастополь, Гагаринский район, западный берег бухты Казачья, в районе СТ "Пилот" и улицы Рубежная	70047	70047	-
522	91:02:004004:110	Категория не установлена	Для объектов жилой застройки; Док. для строительства и обслуживания жилого дома, хозяйственных построек и сооружений;	г. Севастополь, Гагаринский район, ул. Поливановой Марии, 11	1000	69	931
523	91:02:004004:19	Земли населённых пунктов	Для индивидуальной жилой застройки; Док. для строительства и обслуживания жилого дома, хозяйственных построек и сооружений;	г. Севастополь, ул. Марии Поливановой, 9	1000	63	937
524	91:02:004004:1906	Земли населённых пунктов	Раз.исп. Обеспечение внутреннего порядка;	Российская Федерация, г. Севастополь, Гагаринский район, в районе Казачьей бухты	7000	140	6860
525	91:02:004004:20	Земли населённых пунктов	Для индивидуальной жилой застройки; Док. для строительства и обслуживания жилого дома, хозяйственных построек и сооружений;	г. Севастополь, ул. Марии Поливановой, 15	1000	83	917



Оказание услуг по разработке и утверждению проекта планировки и проекта межевания
улично-дорожной сети и территории общественного пользования
6 этап «Межевание территории».
Том 6. Книга 4. Часть 1.2.

№ п/п	Кадастровый номер	Категория	Разрешенное использование	Местоположение (адрес)	Площадь, кв.м	Площадь земельного участка, кв. м	
						в границах красных линий	вне границ красных линий
526	91:02:004004:206	Категория не установлена	Для индивидуальной жилой застройки; Док. для строительства и обслуживания жилого дома, хозяйственных построек и сооружений;	г. Севастополь, Гагаринский район, ул. Марии Поливановой, 7	1000	72	928
527	91:02:004004:21	Земли населённых пунктов	Для индивидуальной жилой застройки; Док. для строительства и обслуживания жилого дома, хозяйственных построек и сооружений;	г. Севастополь, ул. Марии Поливановой, 17	1001	131	870
528	91:02:004004:3	Земли населённых пунктов	Для индивидуальной жилой застройки; Док. для строительства и обслуживания жилого дома, хозяйственных построек и сооружений;	г. Севастополь, Гагаринский район, ул. Аргонавтов, 1	1000	543	457
529	91:02:004004:3069	Земли населённых пунктов	Для многоэтажной застройки; Док. многоэтажная жилая застройка (код 2.б);	г. Севастополь, Гагаринский район, бухта Казачья	132082	7248	124834
530	91:02:004004:374	Категория не установлена	Для индивидуальной жилой застройки; Док. для строительства и обслуживания жилого дома, хозяйственных построек и сооружений;	г. Севастополь, Гагаринский район, ул. Марии Поливановой, № 13	1000	74	926
531	91:02:004004:4	Земли населённых пунктов	Для размещения объектов торговли; Док. для обслуживания торговых павильонов;	г. Севастополь, бухта Казачья (остановка автобуса № 7)	52	52	-



Оказание услуг по разработке и утверждению проекта планировки и проекта межевания
улично-дорожной сети и территории общественного пользования
6 этап «Межевание территории»
Том 6. Книга 4. Часть 1.2.

№ п/п	Кадастровый номер	Категория	Разрешенное использование	Местоположение (адрес)	Площадь, кв.м	Площадь земельного участка, кв. м	
						в границах красных линий	вне границ красных линий
532	91:02:004004:9	Земли населённых пунктов	Для индивидуальной жилой застройки; Док. для строительства и обслуживания жилого дома, хозяйственных построек и сооружений;	г. Севастополь, Гагаринский район, ул. Марии Поливановой, 3	1000	300	700
533	91:02:004005:34	Земли промышленности, энергетики, транспорта, связи, радиовещания, телевидения, информатики, земли для обеспечения космической деятельности, земли обороны, безопасности и земли иного специального назначения	Для размещения производственных и административных зданий, строений, сооружений и обслуживающих их объектов; Док. для обслуживания и реконструкции существующих зданий и сооружений;	г. Севастополь, Западный берег Камышовой бухты, № 7-а	95742	1844	93898
534	91:02:004006:104	Земли населённых пунктов	Для размещения объектов торговли; Док. для завершения строительства и обслуживания торгового павильона с легкой площадкой;	г. Севастополь, ул. Правды, 2-В	72	72	-



Оказание услуг по разработке и утверждению проекта планировки и проекта межевания
улично-дорожной сети и территории общественного пользования
6 этап «Межевание территории»
Том 6. Книга 4. Часть 1.2.

№ п/п	Кадастровый номер	Категория	Разрешенное использование	Местоположение (адрес)	Площадь, кв.м	Площадь земельного участка, кв. м	
						в границах красных линий	вне границ красных линий
535	91:02:004006:13	Земли промышленности, энергетики, транспорта, связи, радиовещания, телевидения, информатики, земли для обеспечения космической деятельности, земли обороны, безопасности и земли иного специального назначения	Для размещения иных объектов промышленности, энергетики, транспорта, связи, радиовещания, телевидения, информатики, обеспечения космической деятельности;	г. Севастополь, набережная Рыбпорта, 19-А	1831	82	1749
536	91:02:004006:17	Земли населённых пунктов	Для размещения объектов предпринимательской деятельности; Док. для строительства и обслуживания остановочного павильона с объектами торговли;	г. Севастополь, по ул. Правды, в районе конечной остановки троллейбуса № 10 из центра	380	200	180
537	91:02:004006:237	Земли населённых пунктов	Для размещения объектов торговли; Док. Для строительства остановочного павильона с объектами торговли;	г. Севастополь, ул. Правды, (конечная остановка троллейбуса № 10)	103	103	-
538	91:02:004006:240	Земли населённых пунктов	Для стоянок автомобильного транспорта; Док. Для обслуживания автостоянки;	г. Севастополь, пр-кт Героев Сталинграда, д. 1	6536	568	5968
539	91:02:004006:248	Земли населённых пунктов	Для индивидуальной жилой застройки; Док. Для строительства квартала жилых домов по ул. Героев Бреста;	г. Севастополь, ул. Правды, д. 10	20883	1537	19346



Оказание услуг по разработке и утверждению проекта планировки и проекта межевания
улично-дорожной сети и территории общественного пользования
6 этап «Межевание территории».
Том 6. Книга 4. Часть 1.2.

№ п/п	Кадастровый номер	Категория	Разрешенное использование	Местоположение (адрес)	Площадь, кв.м	Площадь земельного участка, кв. м	
						в границах красных линий	вне границ красных линий
540	91:02:004006:249	Земли населённых пунктов	Для размещения объектов торговли; Док. Для строительства и обслуживания остановочного павильона с временными объектами торговли;	г. Севастополь, ул. Правды, (на конечной остановке тр. № 10)	50	50	-
541	91:02:004006:268	Земли населённых пунктов	Для обеспечения задач обороны; Док. "для обеспечения обороны и безопасности" (код 8.0);	Российская Федерация, г. Севастополь, Камышовая бухта	1640	1640	-
542	91:02:004006:34	Земли населённых пунктов	Для размещения объектов предпринимательской деятельности; Док. Для обслуживания торгового павильона;	г. Севастополь, ул. Правды, 4	45	45	-
543	91:02:004006:47	Земли населённых пунктов	Для иных видов использования, характерных для населённых пунктов; Док. "Общественное использование объектов капитального строительства";	г. Севастополь, ул. Рыбаков, 5, участок I	205785	75	205710
544	91:02:004006:48	Категория не установлена	Для размещения объектов торговли; Док. для обслуживания временного торгового павильона (кафе) с летней пощадкой;	г. Севастополь, Гагаринский район, ул. Правды, (на конечной остановке троллейбуса № 10)	189	189	-



Оказание услуг по разработке и утверждению проекта планировки и проекта межевания
улично-дорожной сети и территории общественного пользования
6 этап «Межевание территории».
Том 6. Книга 4. Часть 1.2.

№ п/п	Кадастровый номер	Категория	Разрешенное использование	Местоположение (адрес)	Площадь, кв.м	Площадь земельного участка, кв. м	
						в границах красных линий	вне границ красных линий
545	91:02:005001:38	Земли особо охраняемых территорий и объектов	Для размещения объектов (территорий) рекреационного назначения; Док. для строительства и обслуживания гостиничного комплекса, летнего кафе; Для индивидуальной жилой застройки; Док. для строительства и обслуживания индивидуального жилого дома и хозяйственных построек;	г. Севастополь, Гагаринский район, район бухты Качья	46095	46095	-
546	91:02:005001:53	Категория не установлена	Для индивидуальной жилой застройки; Док. для строительства и обслуживания индивидуального жилого дома и хозяйственных построек;	г. Севастополь, ул. Военных Строителей, 1/1	640	205	435
547	91:02:005002:15	Категория не установлена	Для ведения гражданами садоводства и огородничества; Док. для ведения индивидуального садоводства;	г. Севастополь, Гагаринского района, в границах землепользования садоводческого товарищества "Скалистый", участок № 96	498	10	488
548	91:02:005002:150	Категория не установлена	Для ведения гражданами садоводства и огородничества; Док. для ведения индивидуального садоводства;	г. Севастополь, Гагаринский район, в границах землепользования садоводческого товарищества "Скалистый", участок № 97	539	14	525



Оказание услуг по разработке и утверждению проекта планировки и проекта межевания
улично-дорожной сети и территории общественного пользования
6 этап «Межевание территории»
Том 6. Книга 4. Часть 1.2.

№ п/п	Кadaстровый номер	Категория	Разрешенное использование	Местоположение (адрес)	Площадь, кв.м	Площадь земельного участка, кв. м	
						в границах красных линий	вне границ красных линий
549	91:02:005002:783	Земли населённых пунктов	Для дачного строительства; Док. Для индивидуального дачного строительства;	г. Севастополь, ул. 1-я Дорическая, д. 3	1000	451	549
550	91:02:005002:833	Земли сельскохозяйственного назначения	Для ведения гражданами садоводства и огородничества; Док. Для ведения индивидуального садоводства;	г. Севастополь, Гагаринский р-н, снт. Скалистый, уч. 83а	308	11	297
551	91:02:005003:115	Земли населённых пунктов	Для иных видов использования, характерных для населённых пунктов; Док. для строительства и обслуживания остановочного комплекса с кафе;	г. Севастополь, Камышовое шоссе, 49-Б	445	445	-
552	91:02:005003:615	Земли населённых пунктов	Для ведения гражданами садоводства и огородничества; Док. 13.2 "Ведение садоводства"; Раз.исп. Садоводство;	г. Севастополь, Гагаринский район, в границах СТ "Рыбак-7", участок № 34	942	337	605



Оказание услуг по разработке и утверждению проекта планировки и проекта межевания
улично-дорожной сети и территории общественного пользования
6 этап «Межевание территории».
Том 6. Книга 4. Часть 1.2.

№ п/п	Кадастровый номер	Категория	Разрешенное использование	Местоположение (адрес)	Площадь, кв.м	Площадь земельного участка, кв. м	
						в границах красных линий	вне границ красных линий
553	91:02:005003:652	Земли промышленности, энергетики, транспорта, связи, радиовещания, телевидения, информатики, земли для обеспечения космической деятельности, земли обороны, безопасности и земли иного специального назначения	Для размещения производственных и административных зданий, строений, сооружений и обслуживающих их объектов; Док. для реконструкции существующих зданий и сооружений;	г. Севастополь, Камышовое шоссе, 69	7494	2159	5335
554	91:02:005003:876	Земли промышленности, энергетики, транспорта, связи, радиовещания, телевидения, информатики, земли для обеспечения космической деятельности, земли обороны, безопасности и земли иного специального назначения	Для размещения производственных и административных зданий, строений, сооружений и обслуживающих их объектов; Док. Для реконструкции автомайки и строительства производственно-складской базы;	г. Севастополь, ш.Камышовое, д. 69	3401	671	2730



Оказание услуг по разработке и утверждению проекта планировки и проекта межевания
улично-дорожной сети и территории общественного пользования
6 этап «Межевание территории»
Том 6. Книга 4. Часть 1.2.

№ п/п	Кadaстровый номер	Категория	Разрешенное использование	Местоположение (адрес)	Площадь, кв.м	Площадь земельного участка, кв. м	
						в границах красных линий	вне границ красных линий
555	91:02:0050004:135	Категория не установлена	Для ведения гражданами садоводства и огородничества; Док. для ведения индивидуального садоводства;	г. Севастополь, Гагаринский район, садоводческое товарищество "Водоканал-2", земельный участок 107	429	9	420
556	91:02:0050004:15	Земли сельскохозяйственного назначения	Для дачного строительства; Док. для индивидуального дачного строительства;	г. Севастополь, Камышовое шоссе, 61-В/99	786	48	738
557	91:02:0050004:152	Категория не установлена	Для ведения гражданами садоводства и огородничества; Док. для ведения садоводства;	г. Севастополь, Гагаринский район, в границах землепользования СТ "Водоканал-2", участок № 106	738	243	495
558	91:02:0050004:160	Категория не установлена	Для дачного строительства; Док. для индивидуального дачного строительства;	г. Севастополь, Гагаринский район, в районе СТ "Водоканал-2" (Юхарина балка), Камышовое шоссе, № 61-В/98	799	92	707
559	91:02:0050004:335	Земли сельскохозяйственного назначения	Для ведения гражданами садоводства и огородничества; Док. Для ведения садоводства;	г. Севастополь, Гагаринский р-н, снт. Водоканал-2, уч. 109	584	107	477



Оказание услуг по разработке и утверждению проекта планировки и проекта межевания
улично-дорожной сети и территории общественного пользования
6 этап «Межевание территории».
Том 6. Книга 4. Часть 1.2.

№ п/п	Кадастровый номер	Категория	Разрешенное использование	Местоположение (адрес)	Площадь, кв.м	Площадь земельного участка, кв. м	
						в границах красных линий	вне границ красных линий
560	91:02:005004:340	Земли сельскохозяйственного назначения	Для ведения гражданами садоводства и огородничества; Док. Для ведения садоводства;	г. Севастополь, Гагаринский р-н, снт. Водоканал-2, уч. 30	1143	9	1134
561	91:02:005004:77	Категория не установлена	Для ведения гражданами садоводства и огородничества; Док. для ведения садоводства;	г. Севастополь, Гагаринский район, в границах землепользования СТ "Водоканал-2", участка № 108	1173	61	1112
562	91:02:005006:193	Категория не установлена	Для ведения гражданами садоводства и огородничества; Док. Для ведения садоводства;	г. Севастополь, Гагаринский район, в границах землепользования СТ "Электрон", уч. № 52	975	16	959
563	91:02:005006:279	Земли населённых пунктов	Для дачного строительства; Док. ведение дачного хозяйства;	Российская Федерация, г. Севастополь, Гагаринский район, Крепостное шоссе, д. 27/19	1001	489	512
564	91:02:005006:311	Земли населённых пунктов	Для дачного строительства; Док. ведение дачного хозяйства (код 13.3);	Российская Федерация, г. Севастополь, Гагаринский район, Крепостное шоссе, д. 27/6	1000	440	560

Оказание услуг по разработке и утверждению проекта планировки и проекта межевания
улично-дорожной сети и территории общественного пользования
6 этап «Межевание территории».
Том 6. Книга 4. Часть 1.2.

№ п/п	Кадастровый номер	Категория	Разрешенное использование	Местоположение (адрес)	Площадь, кв.м	Площадь земельного участка, кв. м	
						в границах красных линий	вне границ красных линий
565	91:02:0050006:318	Земли населённых пунктов	Для ведения гражданами садоводства и огородничества; Док. 13.2 "Ведение садоводства";	г. Севастополь, Гагаринский район, в границах СТ "Прометей-1", участок № 13	409	14	395
566	91:02:0050006:324	Земли населённых пунктов	Для дачного строительства; Док. Ведение дачного хозяйства (код 13.3);	Российская Федерация, г. Севастополь, Гагаринский район, Крепостное шоссе, 27/10	800	401	399
567	91:02:0050006:335	Земли населённых пунктов	Для дачного строительства; Док. ведение дачного хозяйства (код 13.3);	Российская Федерация, г. Севастополь, Гагаринский район, Крепостное шоссе, 27/23	1000	402	598
568	91:02:0050006:367	Земли особо охраняемых территорий и объектов	Для дачного строительства; Док. Для индивидуального дачного строительства;	г. Севастополь, Гагаринский р-н, ш. Крепостное, д. 27/22	1000	514	486
569	91:02:0050006:382	Земли населённых пунктов	Для дачного строительства; Док. ведение дачного хозяйства (код 13.3);	Российская Федерация, г. Севастополь, Гагаринский район, Крепостное шоссе, 27/9	1000	592	408
570	91:02:0050006:439	Земли населённых пунктов	Для дачного строительства; Док. ведение дачного хозяйства (код 13.3);	г. Севастополь, в районе СТ "Электрон"	1000	484	516



Оказание услуг по разработке и утверждению проекта планировки и проекта межевания
улично-дорожной сети и территории общественного пользования
6 этап «Межевание территории».
Том 6. Книга 4. Часть 1.2.

№ п/п	Кадастровый номер	Категория	Разрешенное использование	Местоположение (адрес)	Площадь, кв.м	Площадь земельного участка, кв. м	
						в границах красных линий	вне границ красных линий
571	91:02:005006:52	Земли населённых пунктов	Для дачного строительства; Док. ведение дачного хозяйства (код 13.3);	г. Севастополь, Гагаринский район, шоссе Крепостное, 27/3	1000	408	592
572	91:02:005007:121	Земли сельскохозяйственного назначения	Для ведения гражданами садоводства и огородничества; Док. для ведения индивидуального садоводства;	г. Севастополь, Гагаринский район, в границах СТ "Медик-2", уч. № 22-Б	377	8	369
573	91:02:005007:201	Категория не установлена	Для ведения гражданами садоводства и огородничества; Док. для ведения садоводства;	г. Севастополь, Гагаринский район, в границах землепользования СТ "Медик-2", участок № 21	768	153	615
574	91:02:005008:11	Категория не установлена	Для иных видов использования, характерных для населённых пунктов; Док. для обслуживания зданий и сооружений;	г. Севастополь, Фиолентовское шоссе, в районе автостоянки	29616	2910	26706
575	91:02:006001:252	Земли населённых пунктов	Для иных видов использования, характерных для населённых пунктов; Док. "Отдых (рекреация)" (код 5.0); "Использование лесов" (код 10.0);	г. Севастополь, Гагаринский район, квартал I выдел 1-22 Севастопольского участкового лесничества	698239	18050	680189



Оказание услуг по разработке и утверждению проекта планировки и проекта межевания
улично-дорожной сети и территории общественного пользования
6 этап «Межевание территории»
Том 6. Книга 4. Часть 1.2.

№ п/п	Кадастровый номер	Категория	Разрешенное использование	Местоположение (адрес)	Площадь, кв.м	Площадь земельного участка, кв. м	
						в границах красных линий	вне границ красных линий
576	91:02:006005:1017	Земли сельскохозяйственного назначения	Для ведения гражданами садоводства и огородничества; Док. Для ведения индивидуального садоводства;	г. Севастополь, Гагаринский р-н, снт. Судоремонтник, уч. 5	889	86	803
577	91:02:006005:348	Категория не установлена	Для ведения гражданами садоводства и огородничества; Док. Для ведения садоводства;	г. Севастополь, Гагаринский район, в границах землепользования СТ "Судоремонтник", участок № 11	860	94	766
578	91:02:006008:4	Земли населённых пунктов	Для размещения объектов историко-культурного назначения; Док. для изучения, охраны, реконструкции, консервации объектов археологии;	г. Севастополь, в районе железнодорожной станции "Севастополь-Товарная"	1461075	2626	1458449
579	91:02:006010:41	Категория не установлена	Для ведения гражданами садоводства и огородничества; Док. для ведения садоводства;	г. Севастополь, Гагаринский район, в границах землепользования СТ "Икар-2", уч. №205	1055	14	1041



Оказание услуг по разработке и утверждению проекта планировки и проекта межевания
улично-дорожной сети и территории общественного пользования
6 этап «Межевание территории».
Том 6. Книга 4. Часть 1.2.

№ п/п	Кадастровый номер	Категория	Разрешенное использование	Местоположение (адрес)	Площадь, кв.м	Площадь земельного участка, кв. м	
						в границах красных линий	вне границ красных линий
580	91:02:006011:65	Земли промышленности, энергетики, транспорта, связи, радиовещания, телевидения, информатики, земли для обеспечения космической деятельности, земли обороны, безопасности и земли иного специального назначения	Для размещения и эксплуатации объектов автомобильного транспорта и объектов дорожного хозяйства; Док. Для установки двух пожарных резервуаров, без права капитального строительства;	г. Севастополь, ш. Камышовое, д. 23	232	232	-
581	91:02:006011:66	Земли промышленности, энергетики, транспорта, связи, радиовещания, телевидения, информатики, земли для обеспечения космической деятельности, земли обороны, безопасности и земли иного специального назначения	Для размещения и эксплуатации объектов автомобильного транспорта и объектов дорожного хозяйства; Док. Для обслуживания АЗС на две колонки;	г. Севастополь, ш.Камышовое, д. 23	1026	1026	-



Оказание услуг по разработке и утверждению проекта планировки и проекта межевания
улично-дорожной сети и территории общественного пользования
6 этап «Межевание территории».
Том 6. Книга 4. Часть 1.2.

№ п/п	Кадастровый номер	Категория	Разрешенное использование	Местоположение (адрес)	Площадь, кв.м	Площадь земельного участка, кв. м	
						в границах красных линий	вне границ красных линий
582	91:02:006015:242	Земли населённых пунктов	Для ведения гражданами садоводства и огородничества; Док. 13.2 "Ведение садоводства";	г. Севастополь, Гагаринский район, в границах землепользования СТ "Незабудка", уч. № 1	633	78	555
583	91:02:006015:335	Земли сельскохозяйственного назначения	Для ведения гражданами садоводства и огородничества; Док. Для ведения садоводства;	г. Севастополь, Гагаринский р-н, снт. Незабудка, уч. 2	616	25	591
584	91:02:006015:45	Земли сельскохозяйственного назначения	Для ведения гражданами садоводства и огородничества; Док. для ведения садоводства;	г. Севастополь, Гагаринский район, в границах землепользования СТ "Незабудка", участка № 8	1200	35	1165
585	91:02:006015:5	Земли сельскохозяйственного назначения	Для ведения гражданами садоводства и огородничества; Док. для ведения индивидуального садоводства;	г. Севастополь, Гагаринского района, в границах землепользования СТ "Незабудка", уч. № 14	637	46	591
586	91:02:006017:104	Категория не установлена	Для ведения гражданами садоводства и огородничества; Док. для ведения садоводства;	г. Севастополь, Гагаринский район, в границах землепользования СТ "Конус", уч. № 94	711	12	699



Оказание услуг по разработке и утверждению проекта планировки и проекта межевания
улично-дорожной сети и территории общественного пользования
6 этап «Межевание территории».
Том 6. Книга 4. Часть 1.2.

№ п/п	Кадастровый номер	Категория	Разрешенное использование	Местоположение (адрес)	Площадь, кв.м	Площадь земельного участка, кв. м	
						в границах красных линий	вне границ красных линий
587	91:02:006017:350	Категория не установлена	Для ведения гражданами садоводства и огородничества; Док. для ведения садоводства;	г. Севастополь, Гагаринский район, в границах землепользования СТ "Конус", земельный участок № 92	977	15	962
588	91:02:006018:37	Земли сельскохозяйственного назначения	Для ведения гражданами садоводства и огородничества; Док. для ведения индивидуального садоводства;	г. Севастополь, Гагаринский район, в границах землепользования СТ "Планер-2", земельный участок № 62	966	6	960
589	91:02:006018:562	Земли населённых пунктов	Для индивидуальной жилой застройки; Док. Для строительства и обслуживания жилого дома, хозяйственных построек и сооружений;	г. Севастополь, Балаклавский р-н, ш. Фиолентовское, д. 77/113	565	6	559
590	91:02:006018:654	Земли населённых пунктов	Для размещения объектов лесного фонда; Док. использование лесов (код 10.0);	Российская Федерация, г. Севастополь, Гагаринский район, участок № 112, примыкающий к территории Севастопольского участкового лесничества	18248	199	18049

Оказание услуг по разработке и утверждению проекта планировки и проекта межевания
улично-дорожной сети и территории общественного пользования
6 этап «Межевание территории».
Том 6. Книга 4. Часть 1.2.

№ п/п	Кадастровый номер	Категория	Разрешенное использование	Местоположение (адрес)	Площадь, кв.м	Площадь земельного участка, кв. м	
						в границах красных линий	вне границ красных линий
591	91:02:006019:183	Земли сельскохозяйственного назначения	Для ведения гражданами садоводства и огородничества; Док. для ведения индивидуального садоводства;	г. Севастополь, Гагаринский район, в границах землепользования СТ "Стронтель-3", участок 336, 337	1199	18	1181
592	91:02:006019:245	Земли сельскохозяйственного назначения	Для ведения гражданами садоводства и огородничества; Док. для ведения садоводства;	г. Севастополь, Гагаринский район, в границах землепользования СТ "Интернационалист", уч. № 165	1096	12	1084
593	91:02:006019:271	Категория не установлена	Для ведения гражданами садоводства и огородничества; Док. для ведения садоводства;	г. Севастополь, Гагаринский район, в границах землепользования СТ "Бриг", уч. № 197	393	21	372
594	91:02:006019:31	Земли сельскохозяйственного назначения	Для ведения гражданами садоводства и огородничества; Док. для ведения садоводства;	г. Севастополь, Гагаринский район, в границах землепользования СТ "Бриг", уч. 205	666	53	613



Оказание услуг по разработке и утверждению проекта планировки и проекта межевания
улично-дорожной сети и территории общественного пользования
6 этап «Межевание территории»
Том 6. Книга 4. Часть 1.2.

№ п/п	Кадастровый номер	Категория	Разрешенное использование	Местоположение (адрес)	Площадь, кв.м	Площадь земельного участка, кв. м	
						в границах красных линий	вне границ красных линий
595	91:02:006019:324	Земли населённых пунктов	Для ведения гражданами садоводства и огородничества; Док. 13.2 "Ведение садоводства"; Раз.исп. Садоводство;	г. Севастополь, Гагаринский район, в границах землепользования СТ "Строитель-3", уч. № 340	738	75	663
596	91:02:006019:377	Земли населённых пунктов	Для ведения гражданами садоводства и огородничества; Док. 13.2 "Ведение садоводства";	г. Севастополь, Гагаринский район, в границах землепользования СТ "Строитель-3", участка № 399	476	71	405
597	91:02:006019:411	Земли сельскохозяйственного назначения	Для ведения гражданами садоводства и огородничества; Док. Для ведения садоводства;	г. Севастополь, Гагаринский р-н, снт. Строитель-3, уч. 335	652	35	617
598	91:02:006019:479	Земли населённых пунктов	Для размещения объектов лесного фонда; Док. использование лесов (код 10.0);	Российская Федерация, г. Севастополь, Гагаринский район, участок № 108, примыкающий к территории Севастопольского участкового лесничества	18769	4877	13892



Оказание услуг по разработке и утверждению проекта планировки и проекта межевания
улично-дорожной сети и территории общественного пользования
6 этап «Межевание территории».
Том 6. Книга 4. Часть 1.2.

№ п/п	Кadaстровый номер	Категория	Разрешенное использование	Местоположение (адрес)	Площадь, кв.м	Площадь земельного участка, кв. м	
						в границах красных линий	вне границ красных линий
599	91:02:006019:68	Категория не установлена	Для ведения гражданами садоводства и огородничества; Док. для ведения садоводства;	г. Севастополь, Гагаринский район, в границах землепользования СТ "Интернационалист", уч. № 110	1099	32	1067
600	91:02:006020:263	Земли населённых пунктов	Для ведения гражданами садоводства и огородничества; Док. 13.2 "Ведение садоводства";	г. Севастополь, Гагаринский район, в границах СТ "Якорь", уч. № 71	952	29	923
601	91:02:006021:143	Категория не установлена	Для ведения гражданами садоводства и огородничества; Док. для ведения садоводства;	г. Севастополь, Гагаринский район, в границах землепользования СТ "Слип", уч. № 236	1098	19	1079
602	91:02:006021:29	Категория не установлена	Для ведения гражданами садоводства и огородничества; Док. для ведения садоводства;	г. Севастополь, Гагаринский район, в границах землепользования СТ "Слип", уч. № 15	791	41	750
603	91:02:006021:3	Земли сельскохозяйственного назначения	Для ведения гражданами садоводства и огородничества; Док. для ведения индивидуального садоводства;	г. Севастополь, Гагаринский район, в границах землепользования СТ "Слип", участок № 14	994	15	979

Оказание услуг по разработке и утверждению проекта планировки и проекта межевания
улично-дорожной сети и территории общественного пользования
6 этап «Межевание территории».
Том 6. Книга 4. Часть 1.2.

№ п/п	Кадастровый номер	Категория	Разрешенное использование	Местоположение (адрес)	Площадь, кв.м	Площадь земельного участка, кв. м	
						в границах красных линий	вне границ красных линий
604	91:02:006023:38	Земли населённых пунктов	Для иных видов использования, характерных для населённых пунктов; Док. "Отдых (рекреация)" (код 5.0); "Лесная" (код 10.0);	Российская Федерация, г. Севастополь, квартал 4, выдел 6-10, 23, квартал 5 выдел 14, 15, 33 Севастопольского участка лесничества	115514	3627	111887
605	91:02:006023:56	Земли населённых пунктов	Для индивидуальной жилой застройки; Док. 2.1 "Для индивидуального жилищного строительства";	г. Севастополь, ул. Лесхозная, 55/3	800	393	407
606	91:02:006023:73	Земли населённых пунктов	Для индивидуальной жилой застройки; Док. Для строительства и обслуживания жилого дома, хозяйственных построек и сооружений;	г. Севастополь, ул. Лесхозная, д. 55, кв. 1	800	351	449
607	91:02:006023:75	Земли населённых пунктов	Для индивидуальной жилой застройки; Док. Для строительства и обслуживания жилого дома, хозяйственных построек и сооружений;	г. Севастополь, ул. Лесхозная, д. 55/2	800	365	435



Оказание услуг по разработке и утверждению проекта планировки и проекта межевания
улично-дорожной сети и территории общественного пользования
6 этап «Межевание территории».

Том 6. Книга 4. Часть 1.2.

№ п/п	Кадастровый номер	Категория	Разрешенное использование	Местоположение (адрес)	Площадь, кв.м	Площадь земельного участка, кв. м	
						в границах красных линий	вне границ красных линий
608	91:02:006024:5	Земли населённых пунктов	Для иных видов использования, характерных для населённых пунктов; Док. "Отдых (рекреация)" (код 5.0); "Лесная" (код 10.0);	Российская Федерация, г. Севастополь, квартал 5, выдел 3-13 Севастопольского участкового лесничества	251465	9043	242422
609	91:02:006024:9	Земли промышленности, энергетики, транспорта, связи, радиовещания, телевидения, информатики, земли для обеспечения космической деятельности, земли обороны, безопасности и земли иного специального назначения	Для размещения производственных и административных зданий, строений, сооружений и обслуживающих их объектов; Док. для строительства и обслуживания торгово-производственного комплекса;	г. Севастополь, Камышовое шоссе, 7-В	2800	2800	-
610	91:02:006025:13	Земли населённых пунктов	Для иных видов использования, характерных для населённых пунктов; Док. "Отдых (рекреация)" (код 5.0); "Использование лесов" (код 10.0);	Российская Федерация, г. Севастополь, Гагаринский район, квартал 5, выдел 16-23 Севастопольского участкового лесничества	63614	3688	59926



Оказание услуг по разработке и утверждению проекта планировки и проекта межевания
улично-дорожной сети и территории общественного пользования
6 этап «Межевание территории».
Том 6. Книга 4. Часть 1.2.

№ п/п	Кадастровый номер	Категория	Разрешенное использование	Местоположение (адрес)	Площадь, кв.м	Площадь земельного участка, кв. м	
						в границах красных линий	вне границ красных линий
611	91:02:006025:26	Земли населённых пунктов	Для индивидуальной жилой застройки; Док. для индивидуального жилищного строительства (код 2.1);	Российская Федерация, г. Севастополь, ул. Лесхозная, 6	2766	68	2698
612	91:02:006026:159	Земли населённых пунктов	Для размещения складских помещений; Док. Для строительства и обслуживания торговых складских помещений продовольственных и непродовольственных товаров;	г. Севастополь, Камышовое шоссе	287	287	-
613	91:02:006026:23	Земли населённых пунктов	Для иных видов использования, характерных для населённых пунктов; Док. магазины (код 4.4), склады (код 6.9);	г. Севастополь, Камышовое шоссе, 5-а	1658	354	1304
614	91:02:006026:28	Земли населённых пунктов	Для иных видов использования, характерных для населённых пунктов; Док. Для строительства и обслуживания торгового складского комплекса;	г. Севастополь, Камышовое шоссе, 7-А	1994	122	1872
615	91:02:006026:53	Категория не установлена	Для индивидуальной жилой застройки; Док. для строительства и обслуживания жилого дома, хозяйственных построек и сооружений;	г. Севастополь, ул. Дубравная, д. 24	1000	234	766



Оказание услуг по разработке и утверждению проекта планировки и проекта межевания
 улочно-дорожной сети и территории общественного пользования
 6 этап «Межевание территории»
 Том 6. Книга 4. Часть 1.2.

№ п/п	Кадастровый номер	Категория	Разрешенное использование	Местоположение (адрес)	Площадь, кв.м	Площадь земельного участка, кв. м	
						в границах красных линий	вне границ красных линий
616	91:02:006026:58	Категория не установлена	Для индивидуальной жилой застройки; Док. для строительства и обслуживания жилого дома и хозяйственных построек;	г. Севастополь, Балаклавский район, ул. Еловая, д. 6	600	31	569
617	91:02:006026:84	Земли населённых пунктов	Для иных видов использования, характерных для населённых пунктов; Док. "Отдых (рекреация)" (код 5.0); "Использование лесов" (код 10.0);	Российская Федерация, г. Севастополь, Гагаринский район, квартал 6 выдел 8 Севастопольского участкового лесничества	8373	563	7810
618	91:02:006027:4	Земли населённых пунктов	Для размещения объектов предпринимательской деятельности; Док. для строительства и обслуживания остановочного павильона на с магазином;	г. Севастополь, в районе кладбища на 5-ом км Балаклавского шоссе	200	200	-
619	91:02:006027:5	Земли населённых пунктов	Для иных видов использования, характерных для населённых пунктов; Док. для строительства и обслуживания остановочного комплекса;	г. Севастополь, Монастырское шоссе, 11	150	150	-
620	91:02:006027:6	Земли населённых пунктов	Для размещения объектов предпринимательской деятельности; Док. Для строительства и обслуживания торгового павильона "Цветы";	г. Севастополь, Монастырское шоссе, 9-А	120	120	-



Оказание услуг по разработке и утверждению проекта планировки и проекта межевания
улично-дорожной сети и территории общественного пользования
6 этап «Межевание территории»
Том 6. Книга 4. Часть 1.2.

№ п/п	Кадастровый номер	Категория	Разрешенное использование	Местоположение (адрес)	Площадь, кв.м	Площадь земельного участка, кв. м	
						в границах красных линий	вне границ красных линий
621	91:02:006030:35	Земли населённых пунктов	Для иных видов использования, характерных для населённых пунктов; Док. "Отдых (рекреация)" (код 5.0); "Использование лесов" (код 10.0);	Российская Федерация, г. Севастополь, Балаклавский район, квартал 8, выдел 2, 5-12, 15 Севастопольского участкового лесничества	374984	14121	360863
622	91:02:006030:46	Земли населённых пунктов	Для размещения лесопарков; Док. "отдых (рекреация)" (код 5.0); "Использование лесов" (код 10.0);	г. Севастополь	40000	2904	37096
623	91:02:006030:49	Земли сельскохозяйственного назначения	Для ведения гражданами садоводства и огородничества; Док. Для ведения индивидуального садоводства;	г. Севастополь, Галицкий район, в границах СТ "Южный Экспресс", уч. № 41	1201	31	1170
624	91:02:006031:122	Категория не установлена	Для ведения гражданами садоводства и огородничества; Док. Для ведения садоводства;	г. Севастополь, Галицкий район, в границах СТ "Южный Экспресс", уч. № 54	1200	56	1144
625	91:02:006031:279	Земли сельскохозяйственного назначения	Для ведения гражданами садоводства и огородничества; Док. Для ведения садоводства;	г. Севастополь, Галицкий район, снт. Южный Экспресс, уч. 73	1200	13	1187



Оказание услуг по разработке и утверждению проекта планировки и проекта межевания
улично-дорожной сети и территории общественного пользования
6 этап «Межевание территории».
Том 6. Книга 4. Часть 1.2.

№ п/п	Кадастровый номер	Категория	Разрешенное использование	Местоположение (адрес)	Площадь, кв.м	Площадь земельного участка, кв. м	
						в границах красных линий	вне границ красных линий
626	91:02:006034:323	Земли населённых пунктов	Для дачного строительства; Док. ведение дачного хозяйства (код 13.3);	г. Севастополь, Гагаринский район, Фиолентовское шоссе, 87/26-А	373	627	
627	91:03:001002:425	Земли сельскохозяйственного назначения	Для ведения гражданами садоводства и огородничества; Док. Для ведения коллективного садоводства;	г. Севастополь, Молочная балка	182	38150	
628	91:03:001006:1949	Земли промышленности, энергетики, транспорта, связи, радиовещания, телевидения, информатики, земли для обеспечения космической деятельности, земли обороны, безопасности и земли иного специального назначения	Для размещения и эксплуатации объектов автомобильного транспорта и объектов дорожного хозяйства; Док. Для строительства стационарной автозаправочной станции с магазином и баром;	г. Севастополь, ул. Большая Морская, д. 1	4009	-	
629	91:03:001008:674	Земли населённых пунктов	Для размещения объектов торговли; Док. Для строительства и обслуживания ожидаемого павильона с торговой точкой;	г. Севастополь, ул. Ульянова Дмитрия, (на остановке троллейбуса в центр города)	150	-	



Оказание услуг по разработке и утверждению проекта планировки и проекта межевания
улично-дорожной сети и территории общественного пользования
6 этап «Межевание территории»
Том 6. Книга 4. Часть 1.2.

№ п/п	Кadaстровый номер	Категория	Разрешенное использование	Местоположение (адрес)	Площадь, кв.м	Площадь земельного участка, кв. м	
						в границах красных линий	вне границ красных линий
630	91:03:001009:222	Земли населённых пунктов	Для размещения производственных и административных зданий, строений, сооружений и обслуживающих их объектов; Док. Для обслуживания зданий, сооружений и территории пляжа "Омега" в районе 6;	г. Севастополь, ул. Пожарова, д. 7	61338	41447	19891
631	91:03:001018:590	Земли населённых пунктов	Для размещения морских и речных портов, причалов, пристаней; Док. Для обслуживания причала, подъездной дороги, трансформатора;	г. Севастополь, ул. Супруна, д. 5, кв. 9	4931	4931	-
632	91:03:002008:233	Земли населённых пунктов	Для многоквартирной застройки; Док. Для строительства и обслуживания 25-квартирного жилого дома по ул. Тульская, 10;	г. Севастополь, ул. Маршала Геловани, д. 19	2972	70	2902
633	91:03:002009:3103	Земли населённых пунктов	Для размещения производственных и административных зданий, строений, сооружений и обслуживающих их объектов; Док. Для обслуживания дома;	г. Севастополь, ул. Хрусталева, д. 115, кв. 5	128	128	-
634	91:03:002010:3149	Земли населённых пунктов	Для размещения объектов торговли; Док. Для обслуживания пристройки магазина-кафе по ул. Героев Бреста, 29;	г. Севастополь, пр-кт Генерала Острякова, д.143, кв. 38	2010	472	1538



Оказание услуг по разработке и утверждению проекта планировки и проекта межевания
улично-дорожной сети и территории общественного пользования
6 этап «Межевание территории»
Том 6. Книга 4. Часть 1.2.

№ п/п	Кadaстровый номер	Категория	Разрешенное использование	Местоположение (адрес)	Площадь, кв.м	Площадь земельного участка, кв. м	
						в границах красных линий	вне границ красных линий
635	91:04:001002:45	Земли населённых пунктов	Для иных видов использования, характерных для населённых пунктов; Док. туристическое об- служивание (код 5.2.1);	г. Севастополь, в районе бухта Круг- лая	19988	587	19401
636	91:04:043001:665	Земли населённых пунктов	Для объектов жилой застройки; Док. Для строительства и обслу- живания жилого дома, корпус 11 IV микрорайона Камышовый бухты со встроенно- пристроенными помещениями;	г. Севастополь, Ка- мышовая бухта	14325	1980	12345
637	91:04:043001:704	Земли населённых пунктов	Для размещения объектов здра- воохранения; Док. Для обслужи- вания зданий и сооружений 55-го Военно-Морского госпиталя в районе юго-западной части;	г. Севастополь, в районе юго- западной части на- бережной бухты Круглая	43068	4548	38520
638	91:04:043001:716	Земли населённых пунктов	Для размещения культурных зда- ний; Док. Для строительства храма во имя Святой Мученицы Татьяны по ул. Вакуленчука;	г. Севастополь, Херсонес, собор Св. Владимира	3037	18	3019



№ п/п	Кadaстровый номер	Категория	Разрешенное использование	Местоположение (адрес)	Площадь, кв.м	Площадь земельного участка, кв. м		
						в границах красных линий	вне границ красных линий	
639	91:02:001012:1383	Земли населённых пунктов	Для размещения объектов физической культуры и спорта; Спорт (код 5.1)	г. Севастополь, Гагаринский р-н, ш. Фиолентовское, 2-А	6 085	422	5663	
Ленинский район								
640	91:03:001001:1311	Земли населённых пунктов	Для размещения объектов, предназначенных для обеспечения обороны и безопасности; "обеспечение обороны и безопасности" (код 8.0)	г. Севастополь, ул. Капитанская	69 361	36590	32771	
641	91:01:001002:946	Земли населённых пунктов	Для размещения объектов промышленности, энергетики, транспорта, связи, радиовещания, телевидения, информатики;	г. Севастополь, ул. Новикова, д. 56	60224	3434	56790	
642	91:01:012002:499	Категория не установлена	Для ведения гражданами садоводства и огородничества; Док. для ведения индивидуального садоводства;	г. Севастополь, Ленинский район, в границах землепользования СТ "Надежда", уч. № 2	489	21	468	
643	91:01:013001:300	Категория не установлена	Для индивидуальной жилой застройки; Док. для строительства и обслуживания жилого дома, хозяйственных построек и сооружений;	г. Севастополь, ул. Археологическая, д.31	1000	448	552	



Оказание услуг по разработке и утверждению проекта планировки и проекта межевания
улично-дорожной сети и территории общественного пользования
6 этап «Межевание территории».
Том 6. Книга 4. Часть 1.2.

№ п/п	Кadaстровый номер	Категория	Разрешенное использование	Местоположение (адрес)	Площадь, кв.м	Площадь земельного участка, кв. м	
						в границах красных линий	вне границ красных линий
644	91:02:003010:244	Земли промышленности, энергетики, транспорта, связи, радиовещания, телевидения, информатики, земли для обеспечения космической деятельности, земли обороны, безопасности и земли иного специального назначения	Для размещения объектов электросетевого хозяйства; Док. Для обслуживания существующих объектов электросетей;	г. Севастополь, Ленинский район, ВЛ-110 кв ПС 11-ПС 6, У-110-2 № 6	55	55	-
645	91:02:003010:248	Земли промышленности, энергетики, транспорта, связи, радиовещания, телевидения, информатики, земли для обеспечения космической деятельности, земли обороны, безопасности и земли иного специального назначения	Для размещения объектов электросетевого хозяйства; Док. для обслуживания существующих объектов электросетей;	г. Севастополь, Ленинский район, ВЛ-110 кв ПС11 - ПС15, У-110-2 № 6	67	67	-
646	91:02:005008:20	Земли населённых пунктов	Для индивидуальной жилой застройки; Док. для строительства и обслуживания жилого дома и хозяйственных построек;	г. Севастополь, ул. Балаклавское шоссе, д.10	1202	289	913

Оказание услуг по разработке и утверждению проекта планировки и проекта межевания
улично-дорожной сети и территории общественного пользования
6 этап «Межевание территории».
Том 6. Книга 4. Часть 1.2.

№ п/п	Кадастровый номер	Категория	Разрешенное использование	Местоположение (адрес)	Площадь, кв.м	Площадь земельного участка, кв. м	
						в границах красных линий	вне границ красных линий
647	91:03:001001:1000	Земли населённых пунктов	Для размещения иных объектов общественно-делового значения, обеспечивающих жизнь граждан; Док. для строительства и обслуживания спортивных сооружений;	г. Севастополь, Ленинский район, набережная Клокачева, 25, земельный участок № 1	914	914	-
648	91:03:001001:1090	Земли населённых пунктов	Для размещения объектов культурного наследия народов Российской Федерации (памятников истории и культуры);	г. Севастополь, мыс Хрустальный	58957	58957	-
649	91:03:001001:1091	Земли населённых пунктов	Для размещения объектов (территорий) рекреационного назначения; Док. Для строительства и обслуживания детского пляжа с аквапарком;	г. Севастополь, наб. Адмирала Клокачева, д. 29	12002	12002	-
650	91:03:001001:118	Земли населённых пунктов	Для размещения иных объектов общественно-делового значения, обеспечивающих жизнь граждан; Док. для строительства и обслуживания спортивных сооружений;	г. Севастополь, в Ленинском районе, набережная Клокачева, земельный участок № 25	1996	1996	-
651	91:03:001001:1214	Земли населённых пунктов	Для размещения объектов, предназначенных для обеспечения обороны и безопасности; Док. обеспечение обороны и безопасности;	Российская Федерация, г. Севастополь, Ленинский район, ул. Адмирала Владимирского, д.1	35610	3237	32373



Оказание услуг по разработке и утверждению проекта планировки и проекта межевания
улично-дорожной сети и территории общественного пользования
6 этап «Межевание территории».
Том 6. Книга 4. Часть 1.2.

№ п/п	Кадастровый номер	Категория	Разрешенное использование	Местоположение (адрес)	Площадь, кв.м	Площадь земельного участка, кв. м	
						в границах красных линий	вне границ красных линий
652	91:03:001001:284	Земли населённых пунктов	Для индивидуальной жилой застройки; Док. для индивидуального жилищного строительства;	г. Севастополь, ул. Катерная, д.50	662	71	591
653	91:03:001001:287	Земли населённых пунктов	Для индивидуальной жилой застройки; Док. для индивидуального жилищного строительства;	г. Севастополь, ул. Катерная, д.52	662	85	577
654	91:03:001001:403	Земли населённых пунктов	Для размещения гостиниц; Док. для строительства и обслуживания гостиничного комплекса;	г. Севастополь, ул. Катерная	4257	4257	-
655	91:03:001001:409	Категория не установлена	Для размещения объектов (территорий) рекреационного назначения; Док. для размещения рекреационной зоны;	г. Севастополь, ул. Катерная, д.49/2	14002	14002	-
656	91:03:001001:419	Категория не установлена	Для размещения объектов торговли; Док. для реконструкции магазина в торговый комплекс и его обслуживания;	г. Севастополь, ул. Капитанская, д.12	1080	1080	-
657	91:03:001001:424	Категория не установлена	Для индивидуальной жилой застройки; Док. для строительства и обслуживания жилого дома и хозяйственных построек;	г. Севастополь, ул. Катерная, д. 40	999	14	985
658	91:03:001001:48	Земли населённых пунктов	Для индивидуальной жилой застройки; Док. для индивидуального жилищного строительства;	г. Севастополь, ул. Катерная, д. 48	662	22	640
659	91:03:001001:53	Земли населённых пунктов	Для индивидуальной жилой застройки; Док. для индивидуального жилищного строительства ;	г. Севастополь, ул. Катерная, д. 42	528	45	483



Оказание услуг по разработке и утверждению проекта планировки и проекта межевания
улично-дорожной сети и территории общественного пользования
6 этап «Межевание территории».
Том 6. Книга 4. Часть 1.2.

№ п/п	Кадастровый номер	Категория	Разрешенное использование	Местоположение (адрес)	Площадь, кв.м	Площадь земельного участка, кв. м	
						в границах красных линий	вне границ красных линий
660	91:03:001001:54	Земли населённых пунктов	Для индивидуальной жилой застройки; Док. для индивидуального жилищного строительства ;	г. Севастополь, ул. Катерная, д. 46	662	99	563
661	91:03:001001:57	Земли населённых пунктов	Для индивидуальной жилой застройки; Док. Для индивидуального жилищного строительства ;	г. Севастополь, ул. Катерная, д. 44	662	662	-
662	91:03:001001:63	Земли населённых пунктов	Для индивидуальной жилой застройки; Док. для строительства и обслуживания жилого дома, хозяйственных построек и сооружений ;	г. Севастополь, ул. Катерная, д. 44	650	17	633
663	91:03:001001:68	Земли населённых пунктов	Для размещения иных объектов общественно-делового значения, обеспечивающих жизнь граждан;	г. Севастополь, в Ленинском районе, в районе мыса Хрустальный	691	691	-
664	91:03:001001:692	Земли населённых пунктов	Для размещения гостиниц; Док. для строительства и обслуживания гостиничного комплекса;	г. Севастополь, Ленинский район, ул. Капитанская	4053	47	4006
665	91:03:001001:797	Земли населённых пунктов	Для размещения объектов, предназначенных для обеспечения обороны и безопасности; Док. обеспечение обороны и безопасности;	Российская Федерация, г. Севастополь, Гагаринский район, ул. Катерная	2432	50	2382



Оказание услуг по разработке и утверждению проекта планировки и проекта межевания
улично-дорожной сети и территории общественного пользования
6 этап «Межевание территории».
Том 6. Книга 4. Часть 1.2.

№ п/п	Кadaстровый номер	Категория	Разрешенное использование	Местоположение (адрес)	Площадь, кв.м	Площадь земельного участка, кв. м	
						в границах красных линий	вне границ красных линий
666	91:03:001001:801	Земли населённых пунктов	Для размещения объектов, предназначенных для обеспечения обороны и безопасности; Док. обеспечение обороны и безопасности;	Российская Федерация, г. Севастополь, Ленинский район, ул. Капитанская	7461	173	7288
667	91:03:001001:862	Земли населённых пунктов	Для иных видов использования, характерных для населённых пунктов; Док. для обслуживания лабораторных корпусов;	г. Севастополь, Ленинский район, ул. Капитанская, д. 2 и 4	15978	1107	14871
668	91:03:001001:868	Земли населённых пунктов	Для размещения объектов, предназначенных для обеспечения обороны и безопасности; Док. обеспечение обороны и безопасности;	Российская Федерация, г. Севастополь, Ленинский район, ул. Капитанская	13999	551	13448
669	91:03:001001:900	Земли населённых пунктов	Для обеспечения задач обороны; Док. обеспечение обороны и безопасности;	Российская Федерация, г. Севастополь, Ленинский район, ул. Адмирала Владимирского	45345	8	45337
670	91:03:001002:145	Категория не установлена	Для размещения объектов, характерных для населённых пунктов; Док. для обслуживания павильона-бара;	г. Севастополь, пл. 300-летия Российского Флота	36	36	-
671	91:03:001002:146	Земли населённых пунктов	Для иных видов использования, характерных для населённых пунктов; Док. для обслуживания летней площадки;	г. Севастополь, пл. 300-летия Российского флота	46	46	-



Оказание услуг по разработке и утверждению проекта планировки и проекта межевания
улично-дорожной сети и территории общественного пользования
6 этап «Межевание территории».
Том 6. Книга 4. Часть 1.2.

№ п/п	Кadaстровый номер	Категория	Разрешенное использование	Местоположение (адрес)	Площадь, кв.м	Площадь земельного участка, кв. м	
						в границах красных линий	вне границ красных линий
672	91:03:001002:162	Земли населённых пунктов	Для размещения объектов общественного питания; Док. для обслуживания летней площадки;	г. Севастополь, пл. 300-летия Российского Флота	56	56	-
673	91:03:001002:163	Земли населённых пунктов	Для размещения объектов общественного питания; Док. для обслуживания кафе-бара;	г. Севастополь, пл. 300-летия Российского Флота	34	34	-
674	91:03:001002:2	Земли населённых пунктов	Для размещения гостиниц; Док. для обслуживания здания гостиницы "Севастополь";	г. Севастополь, пр. Нахимова, д.8	5850	376	5474
675	91:03:001002:204	Категория не установлена	Для размещения объектов культуры; Док. для обслуживания здания театра;	г. Севастополь, пр. Нахимова, д.6	5817	3400	2417
676	91:03:001002:237	Земли населённых пунктов	Для размещения объектов предпринимательской деятельности; Док. Для обслуживания павильона-пиццерии;	г. Севастополь, пл. 300-летия Российского Флота, (земельный участок № 1)	52	52	-
677	91:03:001002:239	Земли населённых пунктов	Для размещения объектов торговли; Док. Для строительства и обслуживания торгового павильона-магазина продовольствия;	г. Севастополь, ул. Одесская, д.7-Г	121	121	-
678	91:03:001002:241	Земли населённых пунктов	Для размещения объектов торговли; Док. Для обслуживания комплекса торговых павильонов;	г. Севастополь, в районе Центрального рынка	1963	1954	9



Оказание услуг по разработке и утверждению проекта планировки и проекта межевания
улично-дорожной сети и территории общественного пользования
6 этап «Межевание территории».
Том 6. Книга 4. Часть 1.2.

№ п/п	Кадастровый номер	Категория	Разрешенное использование	Местоположение (адрес)	Площадь, кв.м	Площадь земельного участка, кв. м	
						в границах красных линий	вне границ красных линий
679	91:03:001002:276	Земли населённых пунктов	Для размещения объектов общественного питания; Док. для обслуживания бара "Версаль" с последующей реконструкцией в центр культуры и отдыха;	г. Севастополь, пл. 300-летия Российского флота, д.4/10	323	323	-
680	91:03:001002:318	Земли населённых пунктов	Для размещения объектов дошкольного, начального, общего и среднего (полного) общего образования; Док. образование и повышение;	Российская Федерация, г. Севастополь, Ленинский район, ул. Одесская, д.5	5770	46	5724
681	91:03:001002:339	Земли населённых пунктов	Для размещения объектов общественного питания; Док. Общественное питание;	Российская Федерация, г. Севастополь, Ленинский район, Набережная Корнилова, д.25	239	42	197
682	91:03:001002:34	Земли населённых пунктов	Для размещения объектов общественного питания; Док. для обслуживания павильона-кафе с летней площадкой;	г. Севастополь, ул. Одесская, д. 5-А	290	290	-
683	91:03:001002:374	Земли населённых пунктов	Для иных видов использования, характерных для населённых пунктов; Док. для обслуживания павильона - бара с летней площадкой;	г. Севастополь, пл. 300-летия Российского Флота, д. 4/13	70	70	-



Оказание услуг по разработке и утверждению проекта планировки и проекта межевания
улично-дорожной сети и территории общественного пользования
6 этап «Межевание территории».
Том 6. Книга 4. Часть 1.2.

№ п/п	Кадастровый номер	Категория	Разрешенное использование	Местоположение (адрес)	Площадь, кв.м	Площадь земельного участка, кв. м	
						в границах красных линий	вне границ красных линий
684	91:03:001002:375	Земли населённых пунктов	Для иных видов использования, характерных для населённых пунктов; Док. для обслуживания торгового павильона;	г. Севастополь, пл. 300-летия Российского Флота, д. 4/14	49	49	-
685	91:03:001002:376	Земли населённых пунктов	Для иных видов использования, характерных для населённых пунктов; Док. для обслуживания магазина "Женский рай";	г. Севастополь, пл. 300-летия Российского Флота, д. 4	36	36	-
686	91:03:001002:40	Земли населённых пунктов	Для размещения объектов торговли; Док. для обслуживания торгового комплекса;	г. Севастополь, площадь 300-летия Российского флота, д. 19	18	18	-
687	91:03:001002:41	Земли населённых пунктов	Для размещения объектов торговли; Док. для обслуживания торгового комплекса;	г. Севастополь, площадь 300-летия Российского Флота, д. 19	364	364	-
688	91:03:001002:410	Земли населённых пунктов	Раз. исп. Общественное питание;	Российская Федерация, г. Севастополь, Ленинский район, площадь Нахимова, д.9	114	114	-
689	91:03:001002:439	Земли населённых пунктов	Для размещения объектов общественного питания; Док. Для обслуживания павильона-бара и летней площадки;	г. Севастополь, пл. 300-летия Российского флота	102	102	-



Оказание услуг по разработке и утверждению проекта планировки и проекта межевания
улично-дорожной сети и территории общественного пользования
6 этап «Межевание территории».
Том 6. Книга 4. Часть 1.2.

№ п/л	Кadaстровый номер	Категория	Разрешенное использование	Местоположение (адрес)	Площадь, кв.м	Площадь земельного участка, кв. м	
						в границах красных линий	вне границ красных линий
690	91:03:001002:440	Земли населённых пунктов	Для размещения объектов общественного питания; Док. Для обслуживания кафе-бара и легкой площадки;	г. Севастополь, пл. 300-летия Российского флота	139	139	-
691	91:03:001002:441	Земли населённых пунктов	Для размещения объектов торговли; Док. Для обслуживания киоска;	г. Севастополь, пл. 300-летия Российского флота	5	5	-
692	91:03:001002:442	Земли населённых пунктов	Для размещения коммуникаций; Док. Для реконструкции здания душевого павильона в административное здание;	г. Севастополь, ул. Маяковского, д. 9	350	29	321
693	91:03:001002:453	Земли населённых пунктов	Для размещения объектов общественного питания; Док. Для размещения легкой площадки при бистро "МакДональдз", без права капитального строительства;	г. Севастополь, пл. Нахимова, д. 14	179	179	-
694	91:03:001002:542	Земли населённых пунктов	Для размещения объектов общественного питания; Док. Для обслуживания павильона (ресторана-клуба) с легкой площадкой;	г. Севастополь, пл. 300-летия Российского Флота	283	283	-
695	91:03:001002:544	Земли населённых пунктов	Для размещения объектов предпринимательской деятельности; Док. Для обслуживания коридору общего пользования в общем частичном пользовании;	г. Севастополь, пл. 300-летия Российского флота	4	4	-



Оказание услуг по разработке и утверждению проекта планировки и проекта межевания
улично-дорожной сети и территории общественного пользования
6 этап «Межевание территории».
Том 6. Книга 4. Часть 1.2.

№ п/п	Кадастровый номер	Категория	Разрешенное использование	Местоположение (адрес)	Площадь, кв.м	Площадь земельного участка, кв. м	
						в границах красных линий	вне границ красных линий
696	91:03:001002:546	Земли населённых пунктов	Для размещения объектов общественного питания; Док. Для обслуживания бара "Версаль";	г. Севастополь, пл. 300-летия Российского Флота	23	23	-
697	91:03:001002:547	Земли населённых пунктов	Для размещения объектов общественного питания; Док. Для обслуживания бара "Версаль";	г. Севастополь, пл. 300-летия Российского Флота	18	18	-
698	91:03:001002:557	Земли населённых пунктов	Для иных видов использования, характерных для населённых пунктов; Док. предпринимательство ;	Российская Федерация, г. Севастополь, Ленинский район, наб. Корнилова, д. 3	200	200	-
699	91:03:001002:558	Земли населённых пунктов	Для размещения объектов общественного питания; Док. общественное питание;	Российская Федерация, г. Севастополь, Ленинский район, наб. Корнилова, д. 2	333	333	-
700	91:03:001002:574	Земли населённых пунктов	Для размещения объектов культуры; Док. культурное развитие;	Российская Федерация, г. Севастополь, Ленинский район, наб. Корнилова, д. 2	229	229	-
701	91:03:001002:65	Земли населённых пунктов	Для размещения объектов общественного питания; Док. для обслуживания кафе-бара с летней площадкой;	г. Севастополь, по пл. 300-летия Российского флота	102	102	-



Оказание услуг по разработке и утверждению проекта планировки и проекта межевания
улично-дорожной сети и территории общественного пользования
6 этап «Межевание территории».
Том 6. Книга 4. Часть 1.2.

№ п/п	Кадастровый номер	Категория	Разрешенное использование	Местоположение (адрес)	Площадь, кв.м	Площадь земельного участка, кв. м	
						в границах красных линий	вне границ красных линий
702	91:03:001002:66	Земли населённых пунктов	Для размещения объектов общественного питания; Док. для обслуживания павильона-кафе с летней площадкой;	г. Севастополь, Ленинский район, пл. 300-летия Российского Флота	238	238	-
703	91:03:001002:83	Земли населённых пунктов	Для размещения объектов торговли; Док. для обслуживания торговых сооружений с летней площадкой;	г. Севастополь, пл. 300-летия Российского флота, д. 2	289	289	-
704	91:03:001002:92	Земли населённых пунктов	Для размещения объектов торговли; Док. для реконструкции зданий пассажирских павильонов под торговый центр;	г. Севастополь, пл. 300-летия Российского Флота, д.1	609	609	-
705	91:03:001003:1022	Земли населённых пунктов	Для размещения объектов торговли; Док. Для обслуживания торгового комплекса (существующего магазина "Авто-люкс");	г. Севастополь, ул. Пожарова, д. 6	560	41	519
706	91:03:001003:1024	Земли населённых пунктов	Для индивидуальной жилой застройки; Док. Для строительства и обслуживания жилого дома, хозяйственных построек и сооружений;	г. Севастополь, ул. Кореунская/Новиковская Прибоя, д. 14/34	546	128	418
707	91:03:001003:1025	Земли населённых пунктов	Для индивидуальной жилой застройки; Док. Для строительства и обслуживания жилого дома, хозяйственных построек и сооружений;	г. Севастополь, ул. Саперная, д. 36	639	219	420



Оказание услуг по разработке и утверждению проекта планировки и проекта межевания
улично-дорожной сети и территории общественного пользования
6 этап «Межевание территории».
Том 6. Книга 4. Часть 1.2.

№ п/п	Кадастровый номер	Категория	Разрешенное использование	Местоположение (адрес)	Площадь, кв.м	Площадь земельного участка, кв. м	
						в границах красных линий	вне границ красных линий
708	91:03:001003:1068	Земли населённых пунктов	Для индивидуальной жилой застройки; Док. для индивидуального жилищного строительства;	Российская Федерация, г. Севастополь, Ленинский район, ул. Новикова-Прибоя, д.10	313	24	289
709	91:03:001003:114	Земли населённых пунктов	Для индивидуальной жилой застройки; Док. для строительства и обслуживания жилого дома, хозяйственных построек и сооружений;	г. Севастополь, ул. Карантинная, 2-Д/1	80	80	-
710	91:03:001003:180	Категория не установлена	Для размещения объектов среднего профессионального и высшего профессионального образования; Док. для строительства вечернего строительного техникума;	г. Севастополь, ул. Пожарова, д. 28-А	24905	405	24500
711	91:03:001003:182	Категория не установлена	Для индивидуальной жилой застройки; Док. для строительства и обслуживания жилого дома, хозяйственных построек и сооружений;	г. Севастополь, ул. Трудовая, д.25	761	16	745
712	91:03:001003:188	Категория не установлена	Для индивидуальной жилой застройки; Док. для обслуживания жилого дома и хозяйственных построек;	г. Севастополь, ул. Новикова-Прибоя, д.4	1568	27	1541



Оказание услуг по разработке и утверждению проекта планировки и проекта межевания
улично-дорожной сети и территории общественного пользования
6 этап «Межевание территории».
Том 6. Книга 4. Часть 1.2.

№ п/п	Кадастровый номер	Категория	Разрешенное использование	Местоположение (адрес)	Площадь, кв.м	Площадь земельного участка, кв. м	
						в границах красных линий	вне границ красных линий
713	91:03:001003:198	Земли населённых пунктов	Для размещения административных зданий; Док. для обслуживания административной базы;	г. Севастополь, ул. Панаса Мирного, 19 / ул. Железнякова, д.10	608	10	598
714	91:03:001003:306	Категория не установлена	Для индивидуальной жилой застройки; Док. для строительства и обслуживания жилого дома, хозяйственных построек и сооружений ;	г. Севастополь, ул. Понтонная, 24	741	80	661
715	91:03:001003:665	Категория не установлена	Для индивидуальной жилой застройки; Док. для строительства и обслуживания жилого дома и хозяйственных построек;	г. Севастополь, ул. Пионерская, 2	513	19	494
716	91:03:001003:739	Земли населённых пунктов	Для индивидуальной жилой застройки; Док. Для индивидуального жилищного строительства;	г. Севастополь, ул. Новикова-Прибоя, 44-а	427	97	330
717	91:03:001003:764	Земли промышленности, энергетики, транспорта, связи, радиовещания, телевидения, информатики, земли для обеспечения космической деятельности, земли обороны, безопасности и земли иного специального назначения	Для размещения производственных и административных зданий, строений, сооружений и обслуживающих их объектов; Док. для обслуживания административных зданий;	г. Севастополь, ул. Корсунская, 33	1051	9	1042



Оказание услуг по разработке и утверждению проекта планировки и проекта межевания
улично-дорожной сети и территории общественного пользования
6 этап «Межевание территории»
Том 6. Книга 4. Часть 1.2.

№ п/п	Кадастровый номер	Категория	Разрешенное использование	Местоположение (адрес)	Площадь, кв.м	Площадь земельного участка, кв. м	
						в границах красных линий	вне границ красных линий
718	91:03:001003:91	Категория не установлена	Для индивидуальной жилой застройки; Док. для строительства и обслуживания жилого дома, хозяйственных построек и сооружений;	г. Севастополь, Ленинский район, ул. Народная, 8	583	12	571
719	91:03:001003:922	Земли населённых пунктов	Для размещения объектов (территорий) рекреационного назначения; Док. для строительства спортивно-оздоровительного (рекреационного) комплекса;	г. Севастополь, ул. Кагерная, д. 43в	3101	3101	-
720	91:03:001003:955	Земли населённых пунктов	Для размещения индивидуальных гаражей; Док. для строительства и обслуживания каменного гаража;	г. Севастополь, район ул. Корсунская и ул. Новиков-Прибоа, 36	20	6	14
721	91:03:001003:956	Земли населённых пунктов	Для индивидуальной жилой застройки; Док. для строительства и обслуживания жилого дома, хозяйственных построек и сооружений;	г. Севастополь, Ленинский р-н, ул. Саперная, д. 34	326	45	281
722	91:03:001003:957	Земли населённых пунктов	Для индивидуальной жилой застройки; Док. для строительства и обслуживания жилого дома, хозяйственных построек и сооружений;	г. Севастополь, ул. Саперная, д. 22	332	43	289



Оказание услуг по разработке и утверждению проекта планировки и проекта межевания
улично-дорожной сети и территории общественного пользования
6 этап «Межевание территории».

Том 6. Книга 4. Часть 1.2.

№ п/п	Кadaстровый номер	Категория	Разрешенное использование	Местоположение (адрес)	Площадь, кв.м	Площадь земельного участка, кв. м	
						в границах красных линий	вне границ красных линий
723	91:03:001003:989	Земли населённых пунктов	Для размещения индивидуальных гаражей; Док. Для строительства и обслуживания каменного гаража;	г. Севастополь, район ул. Корсунская и ул. Новиков-ва-Прибой, 36	20	6	14
724	91:03:001004:1015	Земли населённых пунктов	Для индивидуальной жилой застройки; Док. Для строительства и обслуживания жилого дома, хозяйственных построек и сооружений;	г. Севастополь, ул. Салтыкова-Щедрина, д. 1	506	13	493
725	91:03:001004:157	Категория не установлена	Для индивидуальной жилой застройки; Док. для строительства и обслуживания жилого дома, хозяйственных построек и сооружений;	г. Севастополь, ул. Петрова Генерала, земельный участок 46	264	119	145
726	91:03:001004:170	Земли населённых пунктов	Для размещения объектов торговли; Док. для строительства и обслуживания торгового павильона и благоустройства прилегающей территории;	г. Севастополь, ул. Катерная, 11а	137	5	132
727	91:03:001004:353	Земли населённых пунктов	Для индивидуальной жилой застройки; Док. Для строительства и обслуживания жилого дома, хозяйственных построек и сооружений;	г. Севастополь, ул. Частника, 29	906	87	819
728	91:03:001004:607	Земли населённых пунктов	Для размещения объектов торговли; Док. для обслуживания продуктового магазина;	г. Севастополь, ул. Генерала Петрова, 66	59	52	7



Оказание услуг по разработке и утверждению проекта планировки и проекта межевания
улично-дорожной сети и территории общественного пользования
6 этап «Межевание территории»
Том 6. Книга 4. Часть 1.2.

№ п/п	Кадастровый номер	Категория	Разрешенное использование	Местоположение (адрес)	Площадь, кв.м	Площадь земельного участка, кв. м	
						в границах красных линий	вне границ красных линий
729	91:03:001004:654	Категория не установлена	Для индивидуальной жилой застройки; Док. Для строительства и обслуживания жилого дома, хозяйственных построек и сооружений;	г. Севастополь, ул. Частника, 42	338	21	317
730	91:03:001004:84	Земли населённых пунктов	Для размещения объектов торговли; Док. для реконструкции и обслуживания существующего здания магазина;	г. Севастополь, ул. Генерала Петрова, 36	222	78	144
731	91:03:001004:948	Земли населённых пунктов	Для индивидуальной жилой застройки; Док. Для строительства и обслуживания жилого дома, хозяйственных построек и сооружений;	г. Севастополь, ул. Киянченко, д. 78	474	106	368
732	91:03:001004:976	Земли населённых пунктов	Для индивидуальной жилой застройки; Док. Для строительства и обслуживания жилого дома, хозяйственных построек и сооружений;	г. Севастополь, ул. Партизанская, д. 18	855	10	845
733	91:03:001004:979	Земли населённых пунктов	Для индивидуальной жилой застройки; Док. Для строительства и обслуживания жилого дома, хозяйственных построек и сооружений;	г. Севастополь, ул. Нефедова, д. 24	231	15	216



Оказание услуг по разработке и утверждению проекта планировки и проекта межевания
улично-дорожной сети и территории общественного пользования
6 этап «Межевание территории».
Том 6. Книга 4. Часть 1.2.

№ п/п	Кadaстровый номер	Категория	Разрешенное использование	Местоположение (адрес)	Площадь, кв.м	Площадь земельного участка, кв. м	
						в границах красных линий	вне границ красных линий
734	91:03:001005:1100	Земли населённых пунктов	Для объектов общественно-делового значения; Док. для строительства и обслуживания гостиничного комплекса с салоном бытовых услуг;	г. Севастополь, ул. Партизанская, 4	300	78	222
735	91:03:001005:303	Земли населённых пунктов	Для размещения объектов физической культуры и спорта; Док. для строительства и обслуживания спортивного комплекса;	г. Севастополь, ул. Одесская, 14	4001	284	3717
736	91:03:001005:395	Категория не установлена	Для многоквартирной застройки; Док. для обслуживания многоквартирного жилого дома со встроенными торгово-офисными помещениями;	г. Севастополь, ул. Одесская, 16	2251	105	2146
737	91:03:001005:495	Категория не установлена	Для размещения объектов, характерных для населённых пунктов; Док. для обслуживания павильона и сооружений аттракционов;	г. Севастополь, Комсомольский парк	4191	4191	-
738	91:03:001006:1058	Категория не установлена	Для индивидуальной жилой застройки; Док. Для строительства и обслуживания жилого дома, хозяйственных построек и сооружений;	г. Севастополь, ул. Луначарского, д. 15	331	32	299



Оказание услуг по разработке и утверждению проекта планировки и проекта межевания
улично-дорожной сети и территории общественного пользования
6 этап «Межевание территории».
Том 6. Книга 4. Часть 1.2.

№ п/п	Кadaстровый номер	Категория	Разрешенное использование	Местоположение (адрес)	Площадь, кв.м	Площадь земельного участка, кв. м	
						в границах красных линий	вне границ красных линий
739	91:03:001006:1259	Земли населённых пунктов	Для размещения объектов дошкольного, начального, общего и среднего (полного) общего образования; Док. образование и просвещение;	Российская Федерация, г. Севастополь, Ленинский район, ул. Суворова, 10	7439	48	7391
740	91:03:001006:1483	Земли населённых пунктов	Для индивидуальной жилой застройки; Док. Для индивидуального жилищного строительства;	г. Севастополь, Ленинский район, ул. Генерала Петрова, № 6а	662	67	595
741	91:03:001006:1532	Земли населённых пунктов	Для размещения объектов здравоохранения; Док. Здравоохранение ;	Российская Федерация, г. Севастополь, Ленинский район, ул. Ленина, 20	516	44	472
742	91:03:001006:1889	Земли населённых пунктов	Для размещения административных зданий; Док. Для обслуживания административного здания по пр. Нахимова, 15;	г. Севастополь, пр-кт Нахимова, д. 15	1925	142	1783
743	91:03:001006:1898	Земли населённых пунктов	Для размещения объектов торговли; Док. Для строительства и обслуживания торгового комплекса;	г. Севастополь, Ленинский р-н, ул. Большая Морская, д. 23	251	17	234
744	91:03:001006:1970	Земли населённых пунктов	Для размещения административных зданий; Док. обеспечение внутреннего правопорядка;	Российская Федерация, г. Севастополь, Ленинский район, ул. Большая Морская, 9	1785	24	1761



Оказание услуг по разработке и утверждению проекта планировки и проекта межевания
улично-дорожной сети и территории общественного пользования
6 этап «Межевание территории».

Том 6. Книга 4. Часть 1.2.

№ п/п	Кадастровый номер	Категория	Разрешенное использование	Местоположение (адрес)	Площадь, кв.м	Площадь земельного участка, кв. м	
						в границах красных линий	вне границ красных линий
745	91:03:001006:2115	Земли населённых пунктов	Для размещения административных зданий; Док. общественное управление;	Российская Федерация, г. Севастополь, Ленинский район, ул. Советская, 20	377	15	362
746	91:03:001006:217	Земли населённых пунктов	Для размещения гостиниц; Док. для строительства и обслуживания 4-5 звездочной гостиницы с конференц-залом;	г. Севастополь, ул. Луначарского, 1	5574	49	5525
747	91:03:001006:454	Земли населённых пунктов	Для размещения объектов общественного питания; Док. для строительства и обслуживания кафе и выставочного зала;	г. Севастополь, ул. Ленина, 14-А	90	26	64
748	91:03:001006:481	Земли населённых пунктов	Для многоквартирной застройки; Док. для обслуживания многоквартирного жилого дома;	г. Севастополь, Ленинский район, ул. Суворова, 35	1322	64	1258
749	91:03:001006:64	Земли населённых пунктов	Для иных видов использования, характерных для населённых пунктов; Док. для строительства и обслуживания сооружений;	г. Севастополь, Матросский бульвар, 3	1259	1259	-
750	91:03:001006:753	Категория не установлена	Для индивидуальной жилой застройки; Док. для строительства и обслуживания жилого дома и хозяйственных построек;	г. Севастополь, ул. Луначарского, 10	229	11	218
751	91:03:001006:757	Категория не установлена	Для размещения административных зданий; Док. для обслуживания зданий суда;	г. Севастополь, ул. Павличенко Людмила, д. 3 и д. 5	1056	45	1011



Оказание услуг по разработке и утверждению проекта планировки и проекта межевания
улично-дорожной сети и территории общественного пользования
6 этап «Межевание территории»
Том 6. Книга 4. Часть 1.2.

№ п/п	Кадастровый номер	Категория	Разрешенное использование	Местоположение (адрес)	Площадь, кв.м	Площадь земельного участка, кв. м	
						в границах красных линий	вне границ красных линий
752	91:03:001006:862	Категория не установлена	Для индивидуальной жилой застройки; Док. для строительства и обслуживания жилого дома, хозяйственных построек и сооружений;	г. Севастополь, ул. Луначарского, 20	395	10	385
753	91:03:001008:130	Земли населённых пунктов	Для размещения гостиниц; Док. для строительства и обслуживания здания мини-гостиницы;	г. Севастополь, ул. Пожарова, 25	696	27	669
754	91:03:001008:134	Категория не установлена	Для индивидуальной жилой застройки; Док. для строительства и обслуживания жилого дома, хозяйственных построек и сооружений ;	г. Севастополь, Ленинского района, ул. Галины Петровой, 23-А	989	63	926
755	91:03:001008:152	Категория не установлена	Для индивидуальной жилой застройки; Док. для строительства и обслуживания жилого дома, хозяйственных построек и сооружений;	г. Севастополь, ул. Декабристов, д. 7, кв. 2	640	102	538
756	91:03:001008:156	Категория не установлена	Для индивидуальной жилой застройки; Док. для строительства и обслуживания жилого дома, хозяйственных построек и сооружений ;	г. Севастополь, ул. Пожарова, 27	560	15	545



Оказание услуг по разработке и утверждению проекта планировки и проекта межевания
улично-дорожной сети и территории общественного пользования
6 этап «Межевание территории»
Том 6. Книга 4. Часть 1.2.

№ п/п	Кadaстровый номер	Категория	Разрешенное использование	Местоположение (адрес)	Площадь, кв.м	Площадь земельного участка, кв. м	
						в границах красных линий	вне границ красных линий
757	91:03:001008:164	Категория не установлена	Для ведения гражданами садоводства и огородничества; Док. для ведения индивидуального садоводства;	Российская Федерация, г. Севастополь, Ленинский р-н, ТСН "Персик", ул. Черцова, 4	758	49	709
758	91:03:001008:173	Категория не установлена	Для индивидуальной жилой застройки; Док. для строительства и обслуживания жилого дома, хозяйственных построек и сооружений ;	г. Севастополь, Ленинский район, ул. Галины Петровой, 24	570	75	495
759	91:03:001008:207	Категория не установлена	Для индивидуальной жилой застройки; Док. для строительства и обслуживания жилого дома и хозяйственных построек;	г. Севастополь, ул. Краснодарская, д. 43	468	11	457
760	91:03:001008:212	Категория не установлена	Для индивидуальной жилой застройки; Док. для строительства и обслуживания жилого дома, хозяйственных построек и сооружений ;	г. Севастополь, ул. Воронежская, 18	740	48	692
761	91:03:001008:232	Категория не установлена	Для индивидуальной жилой застройки; Док. для строительства и обслуживания жилого дома, хозяйственных построек и сооружений;	г. Севастополь, ул. Сибирская, 13	473	14	459



Оказание услуг по разработке и утверждению проекта планировки и проекта межевания
улично-дорожной сети и территории общественного пользования
6 этап «Межевание территории»
Том 6. Книга 4. Часть 1.2.

№ п/п	Кадастровый номер	Категория	Разрешенное использование	Местоположение (адрес)	Площадь, кв.м	Площадь земельного участка, кв. м	
						в границах красных линий	вне границ красных линий
762	91:03:001008:313	Категория не установлена	Для индивидуальной жилой застройки; Док. для строительства и обслуживания жилого дома, хозяйственных построек и сооружений ;	г. Севастополь, ул. Дунайская, 29	839	14	825
763	91:03:001008:314	Категория не установлена	Для иных видов жилой застройки; Док. для строительства и обслуживания жилого дома, хозяйственных построек и сооружений ;	г. Севастополь, ул. Декабристов, земельный участок 38/1	191	22	169
764	91:03:001008:406	Категория не установлена	Для индивидуальной жилой застройки; Док. для строительства и обслуживания жилого дома, хозяйственных построек и сооружений ;	г. Севастополь, ул. Декабристов, 2-а	456	446	10
765	91:03:001008:568	Земли населённых пунктов	Для индивидуальной жилой застройки; Док. Для индивидуального жилищного строительства;	г. Севастополь, ул. Воронежская, 8 в границах ОИЗ "Ручеек-1"	896	20	876
766	91:03:001008:577	Земли населённых пунктов	Для индивидуальной жилой застройки; Док. Для индивидуального жилищного строительства;	г. Севастополь, ул. Декабристов, участок № 38/3	96	14	82
767	91:03:001008:593	Земли населённых пунктов	Для индивидуальной жилой застройки; Док. Для индивидуального жилищного строительства;	г. Севастополь, Ленинский район, ул. Декабристов, д. 36-А	653	26	627



Оказание услуг по разработке и утверждению проекта планировки и проекта межевания
улично-дорожной сети и территории общественного пользования
6 этап «Межевание территории».
Том 6. Книга 4. Часть 1.2.

№ п/п	Кadaстровый номер	Категория	Разрешенное использование	Местоположение (адрес)	Площадь, кв.м	Площадь земельного участка, кв. м	
						в границах красных линий	вне границ красных линий
768	91:03:001008:604	Земли населённых пунктов	Для индивидуальной жилой застройки; Док. Для индивидуального жилищного строительства;	г. Севастополь, ул. Декабристов, д. 17	936	59	877
769	91:03:001008:623	Земли населённых пунктов	Для индивидуальной жилой застройки; Док. Для индивидуального жилищного строительства;	г. Севастополь, ул. Декабристов, 46	635	32	603
770	91:03:001008:64	Категория не установлена	Для индивидуальной жилой застройки; Док. для строительства и обслуживания жилого дома, хозяйственных построек и сооружений;	г. Севастополь, ул. Декабристов, д. 21, кв. 1	500	14	486
771	91:03:001008:655	Земли населённых пунктов	Для индивидуальной жилой застройки; Док. Для индивидуального жилищного строительства;	г. Севастополь, Ленинский район, ул. Ж. Дерюгиной, 17	1000	15	985
772	91:03:001008:660	Земли населённых пунктов	Для индивидуальной жилой застройки; Док. для индивидуального жилищного строительства;	Российская Федерация, г. Севастополь, Ленинский район, ул. Декабристов, 66	654	47	607
773	91:03:001008:702	Земли населённых пунктов	Для индивидуальной жилой застройки; Док. Для строительства и обслуживания жилого дома, хозяйственных построек и сооружений;	г. Севастополь, Ленинский р-н, ул. Петровой Галины, д. 42	465	20	445



Оказание услуг по разработке и утверждению проекта планировки и проекта межевания
улично-дорожной сети и территории общественного пользования
6 этап «Межевание территории»
Том 6. Книга 4. Часть 1.2.

№ п/п	Кадастровый номер	Категория	Разрешенное использование	Местоположение (адрес)	Площадь, кв.м	Площадь земельного участка, кв. м	
						в границах красных линий	вне границ красных линий
774	91:03:001008:733	Категория не установлена	Для индивидуальной жилой застройки; Док. Для строительства и обслуживания жилого дома и хозяйственных построек;	г. Севастополь, ул. Краснодарская, д. 16	458	49	409
775	91:03:001008:757	Земли населённых пунктов	Для индивидуальной жилой застройки; Док. Для строительства и обслуживания жилого дома, хозяйственных построек и сооружений;	г. Севастополь, ул. Дунайская, д. 14/2	423	64	359
776	91:03:001008:768	Земли населённых пунктов	Для индивидуальной жилой застройки; Док. Для строительства и обслуживания жилого дома, хозяйственных построек и сооружений ;	г. Севастополь, ул. Декабристов, д. 38/1	287	36	251
777	91:03:001008:91	Категория не установлена	Для индивидуальной жилой застройки; Док. для строительства и обслуживания жилого дома и хозяйственных построек;	г. Севастополь, ул. Декабристов, 21, кв. 2	500	66	434
778	91:03:001008:92	Категория не установлена	Для индивидуальной жилой застройки; Док. для строительства и обслуживания жилого дома и хозяйственных построек;	г. Севастополь, по ул. Черноморская, № 36	697	469	228
779	91:03:001009:105	Категория не установлена	Для индивидуальной жилой застройки; Док. для строительства и обслуживания жилого дома, хозяйственных построек и сооружений;	г. Севастополь, ул. Сеченова, 1	433	13	420



Оказание услуг по разработке и утверждению проекта планировки и проекта межевания
улично-дорожной сети и территории общественного пользования
6 этап «Межевание территории».
Том 6. Книга 4. Часть 1.2.

№ п/п	Кadaстровый номер	Категория	Разрешенное использование	Местоположение (адрес)	Площадь, кв.м	Площадь земельного участка, кв. м	
						в границах красных линий	вне границ красных линий
780	91:03:001009:181	Земли населённых пунктов	Для размещения объектов здравоохранения; Док. Здравоохранение;	Российская Федерация, г. Севастополь, Ленинский район, ул. Коммунистическая, 40	39363	591	38772
781	91:03:001009:192	Земли промышленности, энергетики, транспорта, связи, радиовещания, телевидения, информатики, земли для обеспечения космической деятельности, земли обороны, безопасности и земли иного специального назначения	Для размещения иных объектов энергетики; Док. для обслуживания существующих объектов электросетей;	г. Севастополь, Ленинский район, ВЛ-110 кв ПС 11-ПС 6, У-110-2 №34	44	6	38
782	91:03:001010:169	Категория не установлена	Для размещения объектов торговли; Док. для реконструкции и обслуживания зданий и сооружений специализированного рынка;	г. Севастополь, ул. Л. Толстого	2646	273	2373
783	91:03:001010:392	Земли населённых пунктов	Для объектов жилой застройки; Док. для строительства и обслуживания многоквартирного жилого дома с офисными помещениями;	г. Севастополь, ул. Загородная балка, 2-г	2157	136	2021



Оказание услуг по разработке и утверждению проекта планировки и проекта межевания
улично-дорожной сети и территории общественного пользования
6 этап «Межевание территории».
Том 6. Книга 4. Часть 1.2.

№ п/п	Кадастровый номер	Категория	Разрешенное использование	Местоположение (адрес)	Площадь, кв.м	Площадь земельного участка, кв. м	
						в границах красных линий	вне границ красных линий
784	91:03:001010:697	Земли населённых пунктов	Для размещения объектов культуры; Док. культурное развитие ;	Российская Федерация, г. Севастополь, Ленинский район, ул. Пожарова, 1-Б	14119	2376	11743
785	91:03:001010:698	Земли населённых пунктов	Для размещения объектов, характерных для населённых пунктов; Док. спорт ;	г.Севастополь, Ленинский район, Стрелецкий спуск	8720	118	8602
786	91:03:001010:699	Земли населённых пунктов	Для размещения объектов, характерных для населённых пунктов; Док. спорт ;	г.Севастополь, Ленинский район, Стрелецкий спуск	88939	1898	87041
787	91:03:001010:849	Земли населённых пунктов	Для размещения туристических баз, стационарных и палаточных туристско-оздоровительных лагерей, домов рыболова и охотника;	г. Севастополь, спуск Стрелецкий, д. 1	11663	203	11460
788	91:03:001010:908	Земли населённых пунктов	Раз.исп. Деловое управление	Российская Федерация, г. Севастополь, Ленинский район, пл. Восставших, 6	6426	3850	2576
789	91:03:001010:922	Земли населённых пунктов	Для размещения кладбищ; Док. ритуальная деятельность;	Российская Федерация, г. Севастополь, кладбище Коммунаров, ул. 5-я Бастионная	17324	1203	16121



Оказание услуг по разработке и утверждению проекта планировки и проекта межевания
улично-дорожной сети и территории общественного пользования
6 этап «Межевание территории».
Том 6. Книга 4. Часть 1.2.

№ п/п	Кадастровый номер	Категория	Разрешенное использование	Местоположение (адрес)	Площадь, кв.м	Площадь земельного участка, кв. м	
						в границах красных линий	вне границ красных линий
790	91:03:001011:1236	Земли населённых пунктов	Для индивидуальной жилой застройки; Док. Для индивидуального жилищного строительства;	г. Севастополь, ул. Кулакова, 15	447	11	436
791	91:03:001011:1297	Земли населённых пунктов	Для индивидуальной жилой застройки; Док. для обслуживания жилого дома и хозяйственных построек;	г. Севастополь, ул. Батумская, 46	165	90	75
792	91:03:001011:1382	Земли населённых пунктов	Для размещения производственных и административных зданий, строений, сооружений и обслуживающих их объектов; Док. Для строительства и обслуживания административного здания;	г. Севастополь, Ленинский р-н, ул. Керченская, д. 50а	200	200	-
793	91:03:001011:1383	Земли населённых пунктов	Для индивидуальной жилой застройки; Док. Для строительства и обслуживания жилого дома, хозяйственных построек и сооружений;	г. Севастополь, ул. Керченская, д. 68/1	40	23	17
794	91:03:001011:1546	Земли населённых пунктов	Для размещения административных зданий; Док. общественное управление ;	Российская Федерация, г. Севастополь, Ленинский район, ул. Кулакова, 37	964	94	870



Оказание услуг по разработке и утверждению проекта планировки и проекта межевания
улично-дорожной сети и территории общественного пользования
6 этап «Межевание территории»
Том 6. Книга 4. Часть 1.2.

№ п/п	Кадастровый номер	Категория	Разрешенное использование	Местоположение (адрес)	Площадь, кв.м	Площадь земельного участка, кв. м	
						в границах красных линий	вне границ красных линий
795	91:03:001011:184	Земли промышленности, энергетики, транспорта, связи, радиовещания, телевидения, информатики, земли для обеспечения космической деятельности, земли обороны, безопасности и земли иного специального назначения	Для размещения производственных и административных зданий, строений, сооружений и обслуживающих их объектов; Док. для обслуживания производственных помещений цеха №2;	г. Севастополь, ул. Кулакова, 19	496	20	476
796	91:03:001011:341	Земли населённых пунктов	Для иных видов использования, характерных для населённых пунктов; Док. Для обслуживания зданий и сооружений стационарной автозаправочной станции;	г. Севастополь, ул. Карантинная, 51	720	720	-
797	91:03:001011:364	Категория не установлена	Для индивидуальной жилой застройки; Док. для строительства и обслуживания жилого дома и хозяйственных построек;	г. Севастополь, ул. Кулакова, 51	247	17	230
798	91:03:001011:6	Земли населённых пунктов	Для индивидуальной жилой застройки; Док. для индивидуального жилищного строительства;	г. Севастополь, ул. Демидова, 32	880	141	739



Оказание услуг по разработке и утверждению проекта планировки и проекта межевания
улично-дорожной сети и территории общественного пользования
6 этап «Межевание территории»
Том 6. Книга 4. Часть 1.2.

№ п/п	Кadaстровый номер	Категория	Разрешенное использование	Местоположение (адрес)	Площадь, кв.м	Площадь земельного участка, кв. м	
						в границах красных линий	вне границ красных линий
799	91:03:001011:61	Категория не установлена	Для индивидуальной жилой застройки; Док. для строительства и обслуживания жилого дома, хозяйственных построек и сооружений;	г. Севастополь, ул. Кулакова, земельный участок 62	301	11	290
800	91:03:001011:626	Категория не установлена	Для индивидуальной жилой застройки; Док. для строительства и обслуживания жилого дома и хозяйственных построек;	г. Севастополь, ул. Щербака, 27	269	20	249
801	91:03:001011:76	Земли населённых пунктов	Для индивидуальной жилой застройки; Док. для строительства и обслуживания жилого дома, хозяйственных построек и сооружений;	г. Севастополь, Ленинский район, ул. Кулакова, 60	365	12	353
802	91:03:001011:843	Земли населённых пунктов	Для размещения объектов дошкольного, начального, общего и среднего (полного) общего образования; Док. образование и просвещение;	Российская Федерация, г. Севастополь, Ленинский район, ул. Новороссийская, 20	2603	22	2581
803	91:03:001011:909	Категория не установлена	Для объектов общественного делового значения; Док. для обслуживания отельного комплекса и скважины;	г. Севастополь, ул. 6-я Бастионная, 46	9725	646	9079



Оказание услуг по разработке и утверждению проекта планировки и проекта межевания
улично-дорожной сети и территории общественного пользования
6 этап «Межевание территории».

Том 6. Книга 4. Часть 1.2.

№ п/п	Кadaстровый номер	Категория	Разрешенное использование	Местоположение (адрес)	Площадь, кв.м	Площадь земельного участка, кв. м	
						в границах красных линий	вне границ красных линий
804	91:03:001011:993	Земли населённых пунктов	Для размещения объектов здравоохранения; Док. Здравоохранение; Раз.исп. Здравоохранение;	Российская Федерация, г. Севастополь, Ленинский район, ул. Очаковцев, 14	1100	106	994
805	91:03:001012:470	Земли населённых пунктов	Для индивидуальной жилой застройки; Док. Для индивидуального жилищного строительства;	г. Севастополь, Ленинский район, ул. Шмидта, 24	468	6	462
806	91:03:001012:552	Земли населённых пунктов	Для индивидуальной жилой застройки; Док. Для строительства и обслуживания жилого дома и хозяйственных построек;	г. Севастополь, ул. Новороссийская, д. 72	264	7	257
807	91:03:001012:571	Земли населённых пунктов	Для индивидуальной жилой застройки; Док. Для строительства и обслуживания жилого дома и хозяйственных построек;	г. Севастополь, ул. Керченская, д. 83	458	15	443
808	91:03:001012:9	Земли населённых пунктов	Для размещения объектов торговли; Док. для реконструкции (строительства) и обслуживания торгово-офисного комплекса;	г. Севастополь, ул. Адмирала Октябрьского, 21/ пл. Восставших, 4	8440	14	8426
809	91:03:001013:1096	Земли населённых пунктов	Для объектов общественного делового значения; Док. для строительства остановочного павильона и строительства объекта торговли;	г. Севастополь, ул. Коммунистическая, (в районе дома № 38)	35	35	-



Оказание услуг по разработке и утверждению проекта планировки и проекта межевания
улично-дорожной сети и территории общественного пользования
6 этап «Межевание территории».
Том 6. Книга 4. Часть 1.2.

№ п/п	Кadaстровый номер	Категория	Разрешенное использование	Местоположение (адрес)	Площадь, кв.м	Площадь земельного участка, кв. м	
						в границах красных линий	вне границ красных линий
810	91:03:001013:1207	Земли промышленности, энергетики, транспорта, связи, радиовещания, телевидения, информатики, земли для обеспечения космической деятельности, земли обороны, безопасности и земли иного специального назначения	Для размещения воздушных линий электропередачи; Док. для обслуживания существующих объектов электросетей - линия ВЛ-110 кВ ПС 11 - ПС 6;	г. Севастополь, Ленинский район, линия ВЛ-110 кВ ПС 11 - ПС 6, опора У-110-2 № 31	31	31	-
811	91:03:001013:151	Земли населённых пунктов	Для индивидуальной жилой застройки; Док. для индивидуального жилищного строительства;	г. Севастополь, ул. Революции 1905 года, д. 79	613	26	587
812	91:03:001013:1560	Земли населённых пунктов	Для индивидуальной жилой застройки; Док. Для строительства и обслуживания жилого дома, хозяйственных построек и сооружений;	г. Севастополь, Ленинский р-н, ул. Революции 1905 года, д. 80	634	180	454
813	91:03:001013:1573	Земли населённых пунктов	Для индивидуальной жилой застройки; Док. Для строительства и обслуживания жилого дома и хозяйственных построек;	г. Севастополь, ул. Голубца Ивана, д. 81	233	27	206



Оказание услуг по разработке и утверждению проекта планировки и проекта межевания
улично-дорожной сети и территории общественного пользования
6 этап «Межевание территории».

Том 6. Книга 4. Часть 1.2.

№ п/п	Кадастровый номер	Категория	Разрешенное использование	Местоположение (адрес)	Площадь, кв.м	Площадь земельного участка, кв. м	
						в границах красных линий	вне границ красных линий
814	91:03:001013:1766	Земли населённых пунктов	Для малоэтажной застройки; Док. малоэтажная многоквартирная жилая застройка;	Российская Федерация, г. Севастополь, Ленинский район, ул. Харьковская, 17	472	71	402
815	91:03:001013:40	Земли населённых пунктов	Для индивидуальной жилой застройки; Док. для строительства и обслуживания жилого дома, хозяйственных построек и сооружений ;	г. Севастополь, ул. Азарова Адмирала, земельный участок 86/1	100	59	41
816	91:03:001013:657	Категория не установлена	Для индивидуальной жилой застройки; Док. для строительства и обслуживания жилого дома, хозяйственных построек и сооружений ;	г. Севастополь, ул. Адм. Азарова, д. 95, кв. 1,2	476	53	423
817	91:03:001013:876	Категория не установлена	Для индивидуальной жилой застройки; Док. для строительства и обслуживания жилого дома, хозяйственных построек и сооружений;	г. Севастополь, ул. Революции 1905 г., д. 74	494	83	411
818	91:03:001014:196	Категория не установлена	Для индивидуальной жилой застройки; Док. для строительства и обслуживания жилого дома, хозяйственных построек и сооружений ;	г. Севастополь, ул. Московская, д. 4	309	69	240



№ п/п	Кадастровый номер	Категория	Разрешенное использование	Местоположение (адрес)	Площадь, кв.м	Площадь земельного участка, кв. м	
						в границах красных линий	вне границ красных линий
819	91:03:001014:274	Категория не установлена	Для индивидуальной жилой застройки; Док. для строительства и обслуживания жилого дома, хозяйственных построек и сооружений ;	г. Севастополь, ул. Авдеева, д. 56	524	31	493
820	91:03:001014:435	Земли населённых пунктов	Для индивидуальной жилой застройки; Док. для строительства и обслуживания жилого дома, хозяйственных построек и сооружений;	г. Севастополь, Ленинский район, ул. Магюшенко, д. 65	678	54	624
821	91:03:001014:615	Земли промышленности, энергетики, транспорта, связи, радиовещания, телевидения, информатики, земли для обеспечения космической деятельности, военной обороны, безопасности и земли иного специального назначения	Для размещения объектов электротросетевого хозяйства; Док. для обслуживания существующих объектов электросетей;	г. Севастополь, Ленинский район, ВЛ-110 кв ПС11 - ПС6, У-110-2 № 27	25	21	4
822	91:03:001014:699	Земли населённых пунктов	Для индивидуальной жилой застройки; Док. Для индивидуального жилищного строительства;	Российская Федерация, г. Севастополь, Ленинский район, ул. 5-го Декабря, 42	968	268	700



Оказание услуг по разработке и утверждению проекта планировки и проекта межевания
улично-дорожной сети и территории общественного пользования
6 этап «Межевание территории»
Том 6. Книга 4. Часть 1.2.

№ п/п	Кадастровый номер	Категория	Разрешенное использование	Местоположение (адрес)	Площадь, кв.м	Площадь земельного участка, кв. м	
						в границах красных линий	вне границ красных линий
823	91:03:001014:755	Земли населённых пунктов	Для индивидуальной жилой застройки; Док. Для строительства и обслуживания жилого дома, хозяйственных построек и сооружений;	г. Севастополь, Ленинский р-н, ул. Ленинградская, д. 32	315	20	295
824	91:03:001014:763	Земли населённых пунктов	Для индивидуальной жилой застройки; Док. Для строительства и обслуживания жилого дома, хозяйственных построек и сооружений;	г. Севастополь, ул. Мелитопольская, д. 18	501	40	461
825	91:03:001014:777	Земли населённых пунктов	Для индивидуальной жилой застройки; Док. Для строительства и обслуживания жилого дома, хозяйственных построек и сооружений;	г. Севастополь, ул. Декабристов, д. 61	477	6	471
826	91:03:001014:780	Земли населённых пунктов	Для индивидуальной жилой застройки; Док. Для строительства и обслуживания жилого дома, хозяйственных построек и сооружений;	г. Севастополь, ул. Матюшенко, д. 54	645	21	624
827	91:03:001015:1009	Земли населённых пунктов	Для размещения объектов дошкольного, начального, общего и среднего (полного) общего образования; Док. образование и просвещение;	Российская Федерация, г. Севастополь, Ленинский район, ул. Льва Толстого, д. 21	13433	141	13292



Оказание услуг по разработке и утверждению проекта планировки и проекта межевания
улично-дорожной сети и территории общественного пользования
6 этап «Межевание территории».
Том 6. Книга 4. Часть 1.2.

№ п/п	Кadaстровый номер	Категория	Разрешенное использование	Местоположение (адрес)	Площадь, кв.м	Площадь земельного участка, кв. м	
						в границах красных линий	вне границ красных линий
828	91:03:001015:1048	Категория не установлена	Для индивидуальной жилой застройки; Док. для строительства и обслуживания жилого дома, хозяйственных построек и сооружений;	г. Севастополь, ул. Галины Прокопенко, д. 42	323	19	304
829	91:03:001015:1468	Земли населённых пунктов	Для иных видов использования, характерных для населённых пунктов; Док. для строительства и обслуживания ожидаемого павильона;	г. Севастополь, ул. Л. Толстого, 29-А	140	87	53
830	91:03:001015:1664	Земли населённых пунктов	Для индивидуальной жилой застройки; Док. Для строительства и обслуживания жилого дома, хозяйственных построек и сооружений;	г. Севастополь, ул. Прокопенко Галины, д. 2	322	48	274
831	91:03:001015:1919	Земли населённых пунктов	Для индивидуальной жилой застройки; Док. для индивидуального жилищного строительства;	Российская Федерация, г. Севастополь, Ленинский район, пл. Пирогова, д. 1/1	204	6	198
832	91:03:001015:207	Земли населённых пунктов	Для индивидуальной жилой застройки; Док. для строительства и обслуживания жилого дома, хозяйственных построек и сооружений;	г. Севастополь, ул. Прокопенко Галины, 40	169	11	158



Оказание услуг по разработке и утверждению проекта планировки и проекта межевания
улично-дорожной сети и территории общественного пользования
6 этап «Межевание территории».
Том 6. Книга 4. Часть 1.2.

№ п/п	Кадастровый номер	Категория	Разрешенное использование	Местоположение (адрес)	Площадь, кв.м	Площадь земельного участка, кв. м	
						в границах красных линий	вне границ красных линий
833	91:03:001015:514	Земли населённых пунктов	Для многоквартирной застройки; Док. для обслуживания много- квартирного жилого дома;	г. Севастополь, ул. Кожанова, земель- ный участок 8	890	301	589
834	91:03:001015:516	Категория не установ- лена	Для индивидуальной жилой за- стройки; Док. для строительства и обслуживания жилого дома, хозяйственных построек и со- оружений;	г. Севастополь, ул. Бестужева, земель- ный участок 12	450	26	424
835	91:03:001015:75	Категория не установ- лена	Для индивидуальной жилой за- стройки; Док. для строительства и обслуживания жилого дома, хозяйственных построек и со- оружений ;	г. Севастополь, Ле- нинский район, ул. Бестужева, 32	310	51	259
836	91:03:001015:970	Земли населённых пунктов	Для размещения объектов обще- ственного питания; Док. для об- служивания кафе-бара;	г. Севастополь, ул. Гоголя, д. 28 В	105	26	79
837	91:03:001016:116	Земли населённых пунктов	Для размещения административ- ных зданий; Док. для обслужива- ния здания;	г. Севастополь, ул. 4-я Бастионная, 32	2584	402	2182



Оказание услуг по разработке и утверждению проекта планировки и проекта межевания
улично-дорожной сети и территории общественного пользования
6 этап «Межевание территории»
Том 6. Книга 4. Часть 1.2.

№ п/п	Кadaстровый номер	Категория	Разрешенное использование	Местоположение (адрес)	Площадь, кв.м	Площадь земельного участка, кв. м	
						в границах красных линий	вне границ красных линий
838	91:03:001016:118	Земли промышленно-транспорт, связи, радиовещания, телевидения, информатики, земли для обеспечения космической деятельности, земли обороны, безопасности и земли иного специального назначения	Для размещения иных объектов связи, радиовещания, телевидения, информатики; Док. для размещения и обслуживания станции радиотелефонной связи;	г. Севастополь, пер. Язоновский, 8	1322	158	1164
839	91:03:001016:154	Земли населённых пунктов	Для размещения объектов торговли; Док. для обслуживания существующего отдельно стоящего здания торгового павильона с прилегающей территорией;	г. Севастополь, ул. 4-я Бастионная, 30	954	316	638
840	91:03:001016:176	Земли населённых пунктов	Для иных видов использования, характерных для населённых пунктов;	г. Севастополь, пл. Ушакова, 1	250	250	-
841	91:03:001016:244	Категория не установлена	Для индивидуальной жилой застройки; Док. Для строительства и обслуживания жилого дома и хозяйственных построек;	г. Севастополь, ул. 4-я Бастионная, д. 17	285	21	264
842	91:03:001016:245	Категория не установлена	Для индивидуальной жилой застройки; Док. Для строительства и обслуживания жилого дома и хозяйственных построек;	г. Севастополь, ул. 4-я Бастионная, д. 15	284	21	263



Оказание услуг по разработке и утверждению проекта планировки и проекта межевания
улично-дорожной сети и территории общественного пользования
6 этап «Межевание территории»
Том 6. Книга 4. Часть 1.2.

№ п/п	Кadaстровый номер	Категория	Разрешенное использование	Местоположение (адрес)	Площадь, кв.м	Площадь земельного участка, кв. м	
						в границах красных линий	вне границ красных линий
843	91:03:001016:37	Земли населённых пунктов	Для размещения объектов торговли; Док. для реконструкции и обслуживания торгового объекта;	г. Севастополь, ул. 4-я Бастионная, 3-А	271	14	257
844	91:03:001016:381	Земли населённых пунктов	Для размещения особо охраняемых историко-культурных и природных объектов (терригорий); Док. Историческая;	Российская Федерация, г. Севастополь, Ленинский район, Исторический бульвар	145085	2101	142984
845	91:03:001016:405	Земли населённых пунктов	Для индивидуальной жилой застройки; Док. для строительства и обслуживания жилого дома, хозяйственных построек и сооружений;	г. Севастополь, Ленинский район, ул. 4-я Бастионная, 7	650	21	629
846	91:03:001016:460	Категория не установлена	Для размещения административных зданий; Док. для обслуживания административного здания и вспомогательных сооружений;	г. Севастополь, ул. Гоголя, 5	811	94	717
847	91:03:001016:531	Земли населённых пунктов	Для стоянок автомобильного транспорта; Док. для обслуживания открытой автостоянки;	г. Севастополь, ул. 4-я Бастионная, д. 30-А	2475	224	2251
848	91:03:001016:544	Категория не установлена	Для размещения административных зданий; Док. для обслуживания административного здания;	г. Севастополь, ул. 4-я Бастионная, д. 25	408	30	378
849	91:03:001016:777	Земли населённых пунктов	Для размещения производственных и административных зданий, строений, сооружений и обслуживающих их объектов;	г. Севастополь, ул. 4-я Бастионная, д. 28	3130	406	2724



Оказание услуг по разработке и утверждению проекта планировки и проекта межевания
улично-дорожной сети и территории общественного пользования
6 этап «Межевание территории»
Том 6. Книга 4. Часть 1.2.

№ п/п	Кadaстровый номер	Категория	Разрешенное использование	Местоположение (адрес)	Площадь, кв.м	Площадь земельного участка, кв. м	
						в границах красных линий	вне границ красных линий
850	91:03:001016:785	Земли населённых пунктов	Для размещения производственных и административных зданий, строений, сооружений и обслуживающих их объектов; Для индивидуальной жилой застройки; Док. Для строительства и обслуживания жилого дома, хозяйственных построек и сооружений;	г. Севастополь, ул. 4-я Бастионная, д. 21а, 23	583	44	539
851	91:03:001016:788	Земли населённых пунктов	Для индивидуальной жилой застройки; Док. Для строительства и обслуживания жилого дома, хозяйственных построек и сооружений;	г. Севастополь, ул. 4-я Бастионная, д. 14	309	159	150
852	91:03:001016:792	Земли населённых пунктов	Для индивидуальной жилой застройки; Док. Для строительства и обслуживания жилого дома, хозяйственных построек и сооружений;	г. Севастополь, ул. 4-я Бастионная, д. 19	290	22	268
853	91:03:001016:793	Земли населённых пунктов	Для размещения индивидуальных гаражей; Док. Для обслуживания индивидуального каменного гаража;	г. Севастополь, ул. Гоголя, д. 7	24	12	12
854	91:03:001016:812	Земли населённых пунктов	Для индивидуальной жилой застройки; Док. Для строительства и обслуживания жилого дома и хозяйственных построек;	г. Севастополь, ул. 4-я Бастионная, д. 9	996	21	975
855	91:03:001016:84	Земли населённых пунктов	Для размещения объектов торговли; Док. Для реконструкции и обслуживания торгового объекта "Кипарис";	г. Севастополь, пл. Ушакова, 1	299	299	-



Оказание услуг по разработке и утверждению проекта планировки и проекта межевания
улично-дорожной сети и территории общественного пользования
6 этап «Межевание территории».
Том 6. Книга 4. Часть 1.2.

№ п/п	Кadaстровый номер	Категория	Разрешенное использование	Местоположение (адрес)	Площадь, кв.м	Площадь земельного участка, кв. м	
						в границах красных линий	вне границ красных линий
856	91:03:001017:184	Земли населённых пунктов	Для иных видов использования, характерных для населённых пунктов; Док. для реконструкции и обслуживания автозаправочной станции № 45;	г. Севастополь, ул. О. Кошевого, 1	2314	2314	-
857	91:03:001017:453	Категория не установлена	Для индивидуальной жилой застройки; Док. для строительства и обслуживания жилого дома, хозяйственных построек и сооружений;	г. Севастополь, Ленинский район, ул. Руднева, 47	1000	653	347
858	91:03:001017:457	Земли промышленности, энергетики, транспорта, связи, радиовещания, телевидения, информатики, земли для обеспечения космической деятельности, земли обороны, безопасности и земли иного специального назначения	Для размещения и эксплуатации иных объектов транспорта; Док. для обслуживания приватизированных зданий и сооружений автобазы;	г. Севастополь, ул. Ковпака, 5	27440	734	26706
859	91:03:001017:681	Земли населённых пунктов	Для индивидуальной жилой застройки; Док. Для индивидуального жилищного строительства; Раз.исп. Жилая застройка;	г. Севастополь, Ленинский район, ул. Авдеева, 4	998	12	986



Оказание услуг по разработке и утверждению проекта планировки и проекта межевания
улично-дорожной сети и территории общественного пользования
6 этап «Межевание территории»
Том 6. Книга 4. Часть 1.2.

№ п/п	Кadaстровый номер	Категория	Разрешенное использование	Местоположение (адрес)	Площадь, кв.м	Площадь земельного участка, кв. м	
						в границах красных линий	вне границ красных линий
860	91:03:001017:984	Земли населённых пунктов	Для индивидуальной жилой застройки; Док. Для строительства и обслуживания жилого дома и хозяйственных построек;	г. Севастополь, ул. Авдеева, д. 5	430	51	379
861	91:03:001018:379	Категория не установлена	Для индивидуальной жилой застройки; Док. для строительства и обслуживания жилого дома, хозяйственных построек и сооружений;	г. Севастополь, ул. Буденного, д. 24	451	208	243
862	91:03:001018:392	Земли населённых пунктов	Для размещения объектов здравоохранения; Док. Здравоохранение; Раз.исп. Здравоохранение;	Российская Федерация, г. Севастополь, Ленинский район, ул. Супруна, 1	862	383	479
863	91:03:001018:393	Земли населённых пунктов	Для размещения объектов, предназначенных для обеспечения обороны и безопасности; Док. обеспечение обороны и безопасности;	Российская Федерация, г. Севастополь, Ленинский район, в районе ул. Буденного, 4	593	11	582
864	91:03:001018:573	Земли населённых пунктов	Для индивидуальной жилой застройки; Док. Для строительства и обслуживания жилого дома, хозяйственных построек и сооружений;	г. Севастополь, ул. Музыки Николая, д. 23	481	19	462



Оказание услуг по разработке и утверждению проекта планировки и проекта межевания
улично-дорожной сети и территории общественного пользования
6 этап «Межевание территории».
Том 6. Книга 4. Часть 1.2.

№ п/п	Кadaстровый номер	Категория	Разрешенное использование	Местоположение (адрес)	Площадь, кв.м	Площадь земельного участка, кв. м	
						в границах красных линий	вне границ красных линий
865	91:03:001018:595	Земли населённых пунктов	Для размещения объектов здравоохранения; Док. Здравоохранение;	Российская Федерация, г. Севастополь, Ленинский район, ул. Супруна, 19	1153	192	961
866	91:03:001019:103	Категория не установлена	Для индивидуальной жилой застройки; Док. для строительства и обслуживания жилого дома, хозяйственных построек и сооружений;	г. Севастополь, Ленинский район, ул. Котовского, 42	420	50	370
867	91:03:001019:117	Категория не установлена	Для индивидуальной жилой застройки; Док. для строительства и обслуживания жилого дома, хозяйственных построек и сооружений;	г. Севастополь, ул. Буденного, 59	782	49	733
868	91:03:001019:148	Земли населённых пунктов	Для индивидуальной жилой застройки; Док. Для индивидуального жилищного строительства;	г. Севастополь, ул. Котовского, 36-Б	425	168	257
869	91:03:001019:152	Земли населённых пунктов	Для индивидуальной жилой застройки; Док. Для индивидуального жилищного строительства;	г. Севастополь, ул. Чапаева, 50	619	11	608
870	91:03:001019:165	Земли населённых пунктов	Для индивидуальной жилой застройки; Док. Для индивидуального жилищного строительства;	г. Севастополь, ул. Котовского, 24	472	88	384



Оказание услуг по разработке и утверждению проекта планировки и проекта межевания
улично-дорожной сети и территории общественного пользования
6 этап «Межевание территории»
Том 6. Книга 4. Часть 1.2.

№ п/п	Кadaстровый номер	Категория	Разрешенное использование	Местоположение (адрес)	Площадь, кв.м	Площадь земельного участка, кв. м	
						в границах красных линий	вне границ красных линий
871	91:03:001019:189	Земли сельскохозяйственного назначения	Для ведения гражданами садоводства и огородничества; Док. Для ведения индивидуального садоводства;	г. Севастополь, Ленинский р-н, снт Швейная фабрика, уч. 27	268	268	-
872	91:03:001019:26	Земли промышленности, энергетики, транспорта, связи, радиовещания, телевидения, информатики, земли для обеспечения космической деятельности, земли обороны, безопасности и земли иного специального назначения	Для размещения объектов энергетики; Док. для обслуживания ТП-1046 ПС 35/6 кВ №1 ;	г. Севастополь, ул. Котовского, в районе дома № 6	87	87	-
873	91:03:001019:9	Земли промышленности, энергетики, транспорта, связи, радиовещания, телевидения, информатики, земли для обеспечения космической деятельности, земли обороны, безопасности и земли иного специального назначения	Для размещения иных объектов промышленности; Док. для обслуживания зданий и сооружений; морозеного;	г. Севастополь, по ул. Портовая, 4	5844	43	5801



Оказание услуг по разработке и утверждению проекта планировки и проекта межевания
улично-дорожной сети и территории общественного пользования
6 этап «Межевание территории».
Том 6. Книга 4. Часть 1.2.

№ п/п	Кadaстровый номер	Категория	Разрешенное использование	Местоположение (адрес)	Площадь, кв.м	Площадь земельного участка, кв. м	
						в границах красных линий	вне границ красных линий
874	91:03:002001:1719	Земли населённых пунктов	Для размещения объектов социального и коммунально-бытового назначения; Док. Социальное обслуживание;	Российская Федерация, г. Севастополь, Ленинский район, пр-кт Генерала Острякова, 36-А	2168	191	1977
875	91:03:002001:982	Земли населённых пунктов	Для размещения объектов торговли; Док. для обслуживания пристроенной части магазина и благоустройства прилегающей территории;	г. Севастополь, пр-кт Генерала Острякова, д. 60	1727	388	1339
876	91:03:002002:118	Земли населённых пунктов	Для иных видов использования, характерных для населённых пунктов; Док. обслуживание автотранспорта;	г. Севастополь, в районе пр. Ген. Острякова	4324	99	4225
877	91:03:002002:2437	Земли населённых пунктов	Для размещения объектов торгового павильона (№ 2) для осуществления предпринимательской деятельности;	г. Севастополь, в районе пр-кта Генерала Острякова, остановка общественного транспорта "магазин "Приветливый" (по направлению в центр)	19	19	-



Оказание услуг по разработке и утверждению проекта планировки и проекта межевания
улично-дорожной сети и территории общественного пользования
6 этап «Межевание территории».
Том 6. Книга 4. Часть 1.2.

№ п/п	Кадастровый номер	Категория	Разрешенное использование	Местоположение (адрес)	Площадь, кв.м	Площадь земельного участка, кв. м	
						в границах красных линий	вне границ красных линий
878	91:03:002002:365	Земли населённых пунктов	Для размещения объектов среднего профессионального и высшего профессионального образования; Док. образование и про-свещение ;	г. Севастополь, ул. Н. Музыки, 88, уча-сток №2	2837	4	2833
879	91:03:002002:411	Земли населённых пунктов	Для объектов общественно-делового значения; Док. для ре-конструкции тира под выставоч-ный комплекс с офисом и его обслуживанием;	г. Севастополь, проспект Генерала Острякова, 15-А	1813	187	1626
880	91:03:002002:522	Земли населённых пунктов	Для размещения объектов тор-говли; Док. для обслуживания торгового павильона с навесом ожидания;	г. Севастополь, пр. Генерала Остряко-ва, 33-А	126	126	-
881	91:03:002003:1009	Земли населённых пунктов	Для индивидуальной жилой за-стройке; Док. Для строительства и обслуживания жилого дома, хозяйственных построек и со-оружений;	г. Севастополь, ул. Котовского, д. 25	665	660	5
882	91:03:002003:1036	Земли населённых пунктов	Для индивидуальной жилой за-стройке; Док. Для строительства и обслуживания жилого дома, хозяйственных построек и со-оружений;	г. Севастополь, ул. Сапунская, д. 24	510	45	465



Оказание услуг по разработке и утверждению проекта планировки и проекта межевания
улично-дорожной сети и территории общественного пользования
6 этап «Межевание территории».
Том 6. Книга 4. Часть 1.2.

№ п/п	Кadaстровый номер	Категория	Разрешенное использование	Местоположение (адрес)	Площадь, кв.м	Площадь земельного участка, кв. м	
						в границах красных линий	вне границ красных линий
883	91:03:002003:1060	Земли населённых пунктов	Для индивидуальной жилой застройки; Док. Для строительства и обслуживания жилого дома, хозяйственных построек и сооружений;	г. Севастополь, ул. Котовского, д. 35	702	125	577
884	91:03:002003:1091	Земли населённых пунктов	Для индивидуальной жилой застройки; Док. Для строительства и обслуживания жилого дома, хозяйственных построек и сооружений ;	г. Севастополь, ул. Котовского, д. 11	321	173	148
885	91:03:002003:1190	Земли населённых пунктов	Для индивидуальной жилой застройки; Док.для индивидуального жилищного строительства ;	Российская Федерация, г. Севастополь, ул. Сапунская, 34	699	202	497
886	91:03:002003:122	Категория не установлена	Для индивидуальной жилой застройки; Док. для строительства и обслуживания жилого дома, хозяйственных построек и сооружений;	г. Севастополь, переулок Сквозной, земельный участок 2	358	18	340
887	91:03:002003:16	Земли сельскохозяйственного назначения	Для индивидуальной жилой застройки; Док. для строительства и обслуживания жилого дома, хозяйственных построек и сооружений;	г. Севастополь, ул. Короленко, д. 43-А	508	9	499



Оказание услуг по разработке и утверждению проекта планировки и проекта межевания
улично-дорожной сети и территории общественного пользования
6 этап «Межевание территории».
Том 6. Книга 4. Часть 1.2.

№ п/п	Кадастровый номер	Категория	Разрешенное использование	Местоположение (адрес)	Площадь, кв.м	Площадь земельного участка, кв. м	
						в границах красных линий	вне границ красных линий
888	91:03:002003:192	Категория не установлена	Для индивидуальной жилой застройки; Док. для строительства и обслуживания жилого дома, хозяйственных построек и сооружений;	г. Севастополь, Невроный тупик, земельный участок 6	341	40	301
889	91:03:002003:203	Категория не установлена	Для индивидуальной жилой застройки; Док. для строительства и обслуживания жилого дома, хозяйственных построек и сооружений;	г. Севастополь, Ленинский район, ул. Сапунская, 5-А	611	10	601
890	91:03:002003:218	Категория не установлена	Для индивидуальной жилой застройки; Док. для строительства и обслуживания жилого дома, хозяйственных построек и сооружений;	г. Севастополь, ул. Вагута, д. 23-К	900	10	890
891	91:03:002003:253	Категория не установлена	Для индивидуальной жилой застройки; Док. для строительства и обслуживания жилого дома и хозяйственных построек;	г. Севастополь, ул. Нины Ониловой, 61	757	20	737
892	91:03:002003:26	Земли населённых пунктов	Для индивидуальной жилой застройки; Док. для строительства и обслуживания жилого дома, хозяйственных построек и сооружений;	г. Севастополь, Ленинский район, ул. Сергея Лазо, 17	548	10	538



Оказание услуг по разработке и утверждению проекта планировки и проекта межевания
улично-дорожной сети и территории общественного пользования
6 этап «Межевание территории».
Том 6. Книга 4. Часть 1.2.

№ п/п	Кадастровый номер	Категория	Разрешенное использование	Местоположение (адрес)	Площадь, кв.м	Площадь земельного участка, кв. м	
						в границах красных линий	вне границ красных линий
893	91:03:002003:392	Земли населённых пунктов	Для индивидуальной жилой застройки; Док. для строительства и обслуживания жилого дома, хозяйственных построек и сооружений;	г. Севастополь, ул. Террасная, 13	613	28	585
894	91:03:002003:511	Категория не установлена	Для индивидуальной жилой застройки; Док. для строительства и обслуживания жилого дома, хозяйственных построек и сооружений;	г. Севастополь, ул. Котовского, д. 3	580	161	419
895	91:03:002003:54	Категория не установлена	Для индивидуальной жилой застройки; Док. для строительства и обслуживания жилого дома и хозяйственных построек (приусадебный участок);	г. Севастополь, по ул. Кочубея, 50	601	173	428
896	91:03:002003:634	Категория не установлена	Для индивидуальной жилой застройки; Док. для строительства и обслуживания жилого дома, хозяйственных построек и сооружений;	г. Севастополь, ул. Элеваторная, д. 6	472	29	443
897	91:03:002003:636	Категория не установлена	Для индивидуальной жилой застройки; Док. для строительства и обслуживания жилого дома, хозяйственных построек и сооружений;	г. Севастополь, Невский тупик, д. 20	283	15	268



Оказание услуг по разработке и утверждению проекта планировки и проекта межевания
улично-дорожной сети и территории общественного пользования
6 этап «Межевание территории».
Том 6. Книга 4. Часть 1.2.

№ п/п	Кadaстровый номер	Категория	Разрешенное использование	Местоположение (адрес)	Площадь, кв.м	Площадь земельного участка, кв. м	
						в границах красных линий	вне границ красных линий
898	91:03:002003:769	Земли населённых пунктов	Для индивидуальной жилой застройки; Док. Для индивидуального жилищного строительства; Раз. исп. Жилая застройка;	г. Севастополь, ул. Вагутина, д. 10	304	34	270
899	91:03:002003:83	Земли населённых пунктов	Для индивидуальной жилой застройки; Док. для строительства и обслуживания жилого дома и хозяйственных построек;	г. Севастополь, ул. О. Кошевого, д. 30	792	9	783
900	91:03:002003:952	Земли населённых пунктов	Для многоэтажной застройки; Док. многоэтажная жилая застройка (высотная застройка);	Российская Федерация, г. Севастополь, Ленинский район, ул. Н. Музыки, 25	3867	754	3113
901	91:03:002003:985	Земли населённых пунктов	Для индивидуальной жилой застройки; Док. Для индивидуального жилищного строительства;	г. Севастополь, ул. Котовского, 35-А	250	37	213
902	91:03:002004:104	Категория не установлена	Для индивидуальной жилой застройки; Док. для строительства и обслуживания жилого дома, хозяйственных построек и сооружений;	г. Севастополь, ул. Маршала Бирюзова, 2-А	1000	1000	-
903	91:03:002004:15	Категория не установлена	Для индивидуальной жилой застройки; Док. для строительства и обслуживания жилого дома, хозяйственных построек и сооружений;	г. Севастополь, проезд Коробкова, д. 34	557	24	533



Оказание услуг по разработке и утверждению проекта планировки и проекта межевания
улично-дорожной сети и территории общественного пользования
6 этап «Межевание территории».
Том 6. Книга 4. Часть 1.2.

№ п/п	Кadaстровый номер	Категория	Разрешенное использование	Местоположение (адрес)	Площадь, кв.м	Площадь земельного участка, кв. м	
						в границах красных линий	вне границ красных линий
904	91:03:002004:191	Категория не установлена	Для индивидуальной жилой застройки; Док. для строительства и обслуживания жилого дома, хозяйственных построек и сооружений;	г. Севастополь, ул. Хабаровская, 3	763	62	701
905	91:03:002004:291	Земли населённых пунктов	Для индивидуальной жилой застройки; Док. Для индивидуального жилищного строительства; Раз. исп. Жилая застройка;	г. Севастополь, ул. Ватутина, 55-б	886	18	868
906	91:03:002004:475	Земли населённых пунктов	Для индивидуальной жилой застройки; Док. Для строительства и обслуживания жилого дома, хозяйственных построек и сооружений;	г. Севастополь, ул. Музыки Николая, д. 51	537	31	506
907	91:03:002005:148	Земли населённых пунктов	Для размещения объектов торговли; Док. для строительства и обслуживания торгового объекта (продовольственного магазина);	г. Севастополь, по пр-кту Генерала Острякова (район дома 128, 132)	62	47	15



Оказание услуг по разработке и утверждению проекта планировки и проекта межевания
улично-дорожной сети и территории общественного пользования
6 этап «Межевание территории».
Том 6. Книга 4. Часть 1.2.

№ п/п	Кadaстровый номер	Категория	Разрешенное использование	Местоположение (адрес)	Площадь, кв.м	Площадь земельного участка, кв. м	
						в границах красных линий	вне границ красных линий
908	91:03:002005:1742	Земли промышленности, энергетики, транспорта, связи, радиовещания, телевидения, информатики, земли для обеспечения космической деятельности, земли обороны, безопасности и земли иного специального назначения	Для размещения воздушных линий электропередачи; Док. для обслуживания существующих объектов электросетей;	г. Севастополь, Ленинский район, ВЛ-110 кв ПС 17 - ПС 11, У-110-1 № 5	58	58	-
909	91:03:002005:2102	Земли населённых пунктов	Для размещения объектов торговли; Док. Для реконструкции и обслуживания здания мебельного магазина;	г. Севастополь, ул. Хрусталева, д. 65	4353	1917	2436
910	91:03:002005:285	Земли населённых пунктов	Для размещения объектов торговли; Док. Рынки ;	г. Севастополь, ул. Силаева, 8	16022	14555	1467
911	91:03:002005:374	Земли населённых пунктов	Для размещения объектов предпринимательской деятельности; Док. Для обслуживания торгового комплекса с навесом ожидания;	г. Севастополь, проспект Генерала Острякова, 128-А	149	149	-



Оказание услуг по разработке и утверждению проекта планировки и проекта межевания
улично-дорожной сети и территории общественного пользования
6 этап «Межевание территории».
Том 6. Книга 4. Часть 1.2.

№ п/п	Кadaстровый номер	Категория	Разрешенное использование	Местоположение (адрес)	Площадь, кв.м	Площадь земельного участка, кв. м	
						в границах красных линий	вне границ красных линий
912	91:03:002005:391	Категория не установлена	Для иных видов использования, характерных для населённых пунктов; Док. для окончания строительства и обслуживания жилого дома со встроенно-пристроенными помещениями бытового обслуживания;	г. Севастополь, пр. Генерала Острякова, 136 (земельный участок № 2)	2288	35	2253
913	91:03:002005:514	Земли населённых пунктов	Для размещения объектов торговли; Док. для строительства и обслуживания магазина "Хлеб";	г. Севастополь, пр. Генерала Острякова, 130-А	70	51	19
914	91:03:002006:102	Категория не установлена	Для ведения гражданами садоводства и огородничества; Док. для ведения садоводства;	г. Севастополь, Ленинский район, в границах землепользования СТ "Куликово поле", участок № 94	698	149	549
915	91:03:002006:157	Категория не установлена	Для ведения гражданами садоводства и огородничества; Док. Для ведения индивидуального садоводства;	г. Севастополь, Ленинский район, в границах СТ "Куликово поле", уч. № 100	910	910	-
916	91:03:002006:172	Категория не установлена	Для ведения гражданами садоводства и огородничества; Док. для ведения садоводства;	г. Севастополь, Ленинский район, в границах землепользования СТ "Куликово поле", уч. 101	758	758	-



Оказание услуг по разработке и утверждению проекта планировки и проекта межевания
улично-дорожной сети и территории общественного пользования
6 этап «Межевание территории»
Том 6. Книга 4. Часть 1.2.

№ п/п	Кadaстровый номер	Категория	Разрешенное использование	Местоположение (адрес)	Площадь, кв.м	Площадь земельного участка, кв. м	
						в границах красных линий	вне границ красных линий
917	91:03:002006:193	Земли населённых пунктов	Для размещения объектов общественного питания; Док. Для реконструкции и обслуживания МАФ кафе-бара с легкой площадкой;	г. Севастополь, пр. Ген. Острякова (в районе магазина "Океан")	240	240	-
918	91:03:002006:208	Земли населённых пунктов	Для индивидуальной жилой застройки; Док. для индивидуального жилищного строительства ;	Российская Федерация, г. Севастополь, Ленинский район, пер. Косогорный, д. 31	458	97	361
919	91:03:002006:209	Земли населённых пунктов	Для индивидуальной жилой застройки; Док. для индивидуального жилищного строительства ;	Российская Федерация, г. Севастополь, Ленинский район, пер. Косогорный, д. 39	504	285	219
920	91:03:002006:227	Земли населённых пунктов	Для иных видов использования, характерных для населённых пунктов; Док. для обслуживания торгового комплекса "Океан";	г. Севастополь, пр. Генерала Острякова, 65-а/40	4505	1167	3338
921	91:03:002006:245	Земли населённых пунктов	Для ведения гражданами садоводства и огородничества; Док. Ведение садоводства;	г. Севастополь, Ленинский район, в границах землепользования СТ "Куликово поле", участок № 128	444	69	375



Оказание услуг по разработке и утверждению проекта планировки и проекта межевания
улично-дорожной сети и территории общественного пользования
6 этап «Межевание территории».
Том 6. Книга 4. Часть 1.2.

№ п/п	Кadaстровый номер	Категория	Разрешенное использование	Местоположение (адрес)	Площадь, кв.м	Площадь земельного участка, кв. м	
						в границах красных линий	вне границ красных линий
922	91:03:002006:253	Земли промышленности, энергетики, транспорта, связи, радиовещания, телевидения, информатики, земли для обеспечения космической деятельности, земли обороны, безопасности и земли иного специального назначения	Для размещения производственных и административных зданий, строений, сооружений и обслуживающих их объектов;	г. Севастополь, Ленинский р-н, ВЛ-110 кв ТЭЦ - ПС 11, В-110-2 № 4	92	92	-
923	91:03:002006:256	Земли сельскохозяйственного назначения	Для ведения гражданами садоводства и огородничества; Док. Для ведения индивидуального садоводства;	г. Севастополь, Ленинский р-н, снт Куликово Поле, уч. 92	736	736	-
924	91:03:002006:260	Земли сельскохозяйственного назначения	Для ведения гражданами садоводства и огородничества; Док. Для ведения садоводства;	г. Севастополь, Ленинский р-н, снт Куликово Поле, уч. 93а (2)	202	202	-
925	91:03:002006:261	Земли сельскохозяйственного назначения	Для ведения гражданами садоводства и огородничества; Док. Для ведения садоводства;	г. Севастополь, Ленинский р-н, снт Куликово Поле, уч. 93а (1)	223	45	178



Оказание услуг по разработке и утверждению проекта планировки и проекта межевания
улично-дорожной сети и территории общественного пользования
6 этап «Межевание территории».
Том 6. Книга 4. Часть 1.2.

№ п/п	Кadaстровый номер	Категория	Разрешенное использование	Местоположение (адрес)	Площадь, кв.м	Площадь земельного участка,	
						в границах красных линий	вне границ красных линий
926	91:03:002006:91	Земли населённых пунктов	Для ведения гражданами садоводства и огородничества; Док. ведение огородничества;	г. Севастополь, Ленинский район, пр-кт Генерала Острякова, за магазином "Океан"	7020	3660	3360
927	91:03:002006:93	Категория не установлена	Для ведения гражданами садоводства и огородничества; Док. для ведения индивидуального садоводства;	г. Севастополь, Ленинский район, в границах землепользования СТ "Куликово поле", уч. № 93	648	452	196
928	91:03:002007:2247	Земли населённых пунктов	Для иных видов использования, характерных для населённых пунктов; Док. для строительства летней площадки без права капитального строительства;	г. Севастополь, пр. Ген. Острякова, № 123 "Б"	80	80	-
929	91:03:002007:2249	Земли населённых пунктов	Для иных видов использования, характерных для населённых пунктов; Док. для обслуживания 14/25 доли торгового павильона с навесом ожидания;	г. Севастополь, пр. Генерала Острякова, 123 Б (остановка "ул. Ген. Хрюкина")	36	36	-
930	91:03:002007:2574	Земли населённых пунктов	Для иных видов использования, характерных для населённых пунктов; Док. для строительства и обслуживания торгового павильона;	г. Севастополь, пр. Генерала Острякова, 71-А	80	80	-



Оказание услуг по разработке и утверждению проекта планировки и проекта межевания
улично-дорожной сети и территории общественного пользования
6 этап «Межевание территории»
Том 6. Книга 4. Часть 1.2.

№ п/п	Кадастровый номер	Категория	Разрешенное использование	Местоположение (адрес)	Площадь, кв.м	Площадь земельного участка, кв. м	
						в границах красных линий	вне границ красных линий
931	91:03:002007:2578	Земли населённых пунктов	Для иных видов использования, характерных для населённых пунктов; Док. Магазины, автомобильный транспорт ;	г. Севастополь, в районе проспекта Генерала Острякова на остановке "ул. Ген. Хрюкина" (в центр)	100	100	-
932	91:03:002007:2829	Земли населённых пунктов	Для иных видов использования, характерных для населённых пунктов; Док. Для строительства и обслуживания офисно-торгового павильона;	г. Севастополь, пр. Генерала Острякова (в районе дома № 123)	200	200	-
933	91:03:002007:3542	Земли населённых пунктов	Для объектов общественно-делового значения; Док. для обслуживания торгового павильона в составе остановочного комплекса;	г. Севастополь, пр. Генерала Острякова, 121-А	100	100	-
934	91:03:002007:3708	Земли населённых пунктов	Для размещения объектов торговли; Док. Реконструкция без увеличения этажности и обслуживание торгового павильона;	г. Севастополь, пр. Генерала Острякова, 123-а	44	44	-
935	91:03:002007:3744	Земли населённых пунктов	Для иных видов использования, характерных для населённых пунктов; Док. Для реконструкции (в составе существующего) остановочного комплекса;	г. Севастополь, пр. Генерала Острякова (остановка "22 школа" в центр)	64	64	-



Оказание услуг по разработке и утверждению проекта планировки и проекта межевания
улично-дорожной сети и территории общественного пользования
6 этап «Межевание территории».
Том 6. Книга 4. Часть 1.2.

№ п/п	Кadaстровый номер	Категория	Разрешенное использование	Местоположение (адрес)	Площадь, кв.м	Площадь земельного участка, кв. м	
						в границах красных линий	вне границ красных линий
936	91:03:002007:568	Земли населённых пунктов	Для размещения объектов торговли; Док. для расширения (строительства подсобных помещений) существующего торгового павильона;	г. Севастополь, по пр-кту Генерала Острякова в районе жилого дома № 123-В	34	34	-
937	91:03:002009:2745	Земли населённых пунктов	Для размещения объектов торговли; Док. для размещения и обслуживания существующего торгового павильона;	г. Севастополь, пр. Ген. Острякова, 198	54	54	-
938	91:03:002009:2956	Земли населённых пунктов	Для размещения объектов торговли; Док. Для обслуживания продовольственного магазина с благоустройством;	г. Севастополь, пр. Ген. Острякова, 148-Б	84	84	-
939	91:03:002009:3035	Земли населённых пунктов	Для размещения объектов торговли; Док. Для размещения объекта малой архитектурной формы (торговый павильон) для осуществления предпринимательской деятельности;	г. Севастополь, пр-кт Генерала Острякова, уч. 198	17	17	-
940	91:03:002009:3046	Земли населённых пунктов	Для размещения объектов делового назначения, в том числе офисных центров; Док. Для строительства и обслуживания офисно-бытового здания;	г. Севастополь, пр-кт Генерала Острякова, д. 1706	450	188	262



Оказание услуг по разработке и утверждению проекта планировки и проекта межевания
улично-дорожной сети и территории общественного пользования
6 этап «Межевание территории».
Том 6. Книга 4. Часть 1.1.2.

№ п/п	Кadaстровый номер	Категория	Разрешенное использование	Местоположение (адрес)	Площадь, кв.м	Площадь земельного участка, кв. м	
						в границах красных линий	вне границ красных линий
941	91:03:002009:3047	Земли населённых пунктов	Для размещения объектов торговли; Док. Для размещения торгового павильона (№ 4) для осуществления предпринимательской деятельности;	г. Севастополь, ул. Хрусталева, д. 139, в районе	19	19	-
942	91:03:002009:3048	Земли населённых пунктов	Для размещения объектов торговли; Док. Для размещения объекта малой архитектурной формы для осуществления предпринимательской деятельности;	г. Севастополь, ул. Хрусталева, д. 139, в районе	19	19	-
943	91:03:002009:3049	Земли населённых пунктов	Для размещения объектов торговли; Док. Для размещения объекта малой архитектурной формы для осуществления предпринимательской деятельности;	г. Севастополь, ул. Хрусталева, д. 139, в районе	19	19	-
944	91:03:002009:3050	Земли населённых пунктов	Для размещения объектов торговли; Док. Для размещения малой архитектурной формы - торгового павильона № 5 для осуществления предпринимательской деятельности;	г. Севастополь, ул. Хрусталева, д. 137, в районе	19	19	-
945	91:03:002009:3051	Земли населённых пунктов	Для размещения объектов торговли; Док. Для размещения малой архитектурной формы - торгового павильона (№ 4) для осуществления предпринимательской деятельности;	г. Севастополь, ул. Хрусталева, д. 137, в районе	19	19	-



Оказание услуг по разработке и утверждению проекта планировки и проекта межевания
улично-дорожной сети и территории общественного пользования
6 этап «Межевание территории».
Том 6. Книга 4. Часть 1.2.

№ п/п	Кadaстровый номер	Категория	Разрешенное использование	Местоположение (адрес)	Площадь, кв.м	Площадь земельного участка, кв. м	
						в границах красных линий	вне границ красных линий
946	91:03:002009:3052	Земли населённых пунктов	Для размещения объектов торговли; Док. Для размещения малой архитектурной формы - торговый павильон (№ 3) для осуществления предпринимательской деятельности;	г. Севастополь, ул. Хрусталева, д. 137, в районе	19	19	-
947	91:03:002009:3053	Земли населённых пунктов	Для размещения объектов торговли; Док. Для размещения малой архитектурной формы - торговый павильон (№ 2) для осуществления предпринимательской деятельности;	г. Севастополь, ул. Хрусталева, д. 137, в районе	19	19	-
948	91:03:002009:3054	Земли населённых пунктов	Для размещения объектов торговли; Док. Для размещения малой архитектурной формы - торговый павильон (№ 1) для осуществления предпринимательской деятельности;	г. Севастополь, ул. Хрусталева, д. 137, в районе	19	19	-
949	91:03:002009:3055	Земли населённых пунктов	Для размещения объектов торговли; Док. Для размещения торгового павильона (№ 3) для осуществления предпринимательской деятельности;	г. Севастополь, ул. Хрусталева, д. 139, в районе	19	19	-



Оказание услуг по разработке и утверждению проекта планировки и проекта межевания
улично-дорожной сети и территории общественного пользования
6 этап «Межевание территории».
Том 6. Книга 4. Часть 1.2.

№ п/п	Кadaстровый номер	Категория	Разрешенное использование	Местоположение (адрес)	Площадь, кв.м	Площадь земельного участка, кв. м	
						в границах красных линий	вне границ красных линий
950	91:03:002009:3104	Земли населённых пунктов	Для размещения объектов торговли; Док. Для строительства и обслуживания павильона обслуживания с объектами торговли (аптека);	г. Севастополь, пр-кт Генерала Острякова, (остановка "Ул. Генерала Лебеда" из города)	108	108	-
951	91:03:002009:465	Земли населённых пунктов	Для размещения объектов торговли; Док. для обслуживания торгового павильона;	г. Севастополь, пр. Генерала Острякова, 148-А	49	49	-
952	91:03:002009:724	Земли населённых пунктов	Для иных видов использования, характерных для населённых пунктов; Док. для строительства и обслуживания остановочного комплекса;	г. Севастополь, пр. Генерала Острякова, 152-В	360	360	-
953	91:03:002009:871	Земли населённых пунктов	Для размещения объектов, характерных для населённых пунктов; Док. для реконструкции и обслуживания павильона ожидания с объектами торговли;	г. Севастополь, пр-кт Генерала Острякова, 192-Г	500	485	15
954	91:03:002010:1066	Земли населённых пунктов	Для размещения объектов общественного питания; Док. для обслуживания детского кафе-магазина;	г. Севастополь, пр. Генерала Острякова, 209-Д	80	80	-
955	91:03:002010:1112	Земли населённых пунктов	Для иных видов использования, характерных для населённых пунктов; Док. Для обслуживания существующего остановочного торгового комплекса;	г. Севастополь, пр. Генерала Острякова, 225-а	766	20	746



Оказание услуг по разработке и утверждению проекта планировки и проекта межевания
улично-дорожной сети и территории общественного пользования
6 этап «Межевание территории».
Том 6. Книга 4. Часть 1.2.

№ п/п	Кадастровый номер	Категория	Разрешенное использование	Местоположение (адрес)	Площадь, кв.м	Площадь земельного участка, кв. м	
						в границах красных линий	вне границ красных линий
956	91:03:002010:119	Земли населённых пунктов	Для размещения объектов торговли; Док. для размещения существующего торгового киоска;	г. Севастополь, пр. Генерала Острякова, 143-В	46	46	-
957	91:03:002010:1755	Земли населённых пунктов	Для размещения объектов торговли; Док. для реконструкции имущества в торговый комплекс и его обслуживание;	г. Севастополь, пр-кт Генерала Острякова, 149-А	4000	1822	2178
958	91:03:002010:1760	Земли населённых пунктов	Для размещения объектов торговли; Док. для реконструкции и обслуживания торгового сооружения с навесом для ожидания общественного транспорта;	г. Севастополь, пр. Генерала Острякова, 225-Б	520	14	506
959	91:03:002010:2974	Земли населённых пунктов	Для иных видов использования, характерных для населённых пунктов; Док. для обслуживания торгового павильона;	г. Севастополь, пр-кт Генерала Острякова, 169-Б	30	30	-
960	91:03:002010:2987	Земли населённых пунктов	Для иных видов использования, характерных для населённых пунктов; Док. для строительства и обслуживания общественно-торгового центра;	г. Севастополь, пр. Генерала Острякова, 135	399	399	-
961	91:03:002010:3050	Земли населённых пунктов	Для размещения объектов торговли; Док. Для обслуживания торгового павильона "Молочная сказка";	г. Севастополь, пр. Ген. Острякова, 211-Д	40	40	-



Оказание услуг по разработке и утверждению проекта планировки и проекта межевания
улично-дорожной сети и территории общественного пользования
6 этап «Межевание территории».
Том 6. Книга 4. Часть 1.2.

№ п/п	Кадастровый номер	Категория	Разрешенное использование	Местоположение (адрес)	Площадь, кв.м	Площадь земельного участка, кв. м	
						в границах красных линий	вне границ красных линий
962	91:03:002010:3156	Земли населённых пунктов	Для размещения объектов торговли; Док. Для размещения существующего торгового киоска по ремонту часов для осуществления предпринимательской деятельности;	г. Севастополь, пр-кт Генерала Острякова, уч. 153	13	13	-
963	91:03:002010:3157	Земли населённых пунктов	Для размещения объектов торговли; Док. Для осуществления предпринимательской деятельности без права капитальной застройки;	г. Севастополь, ул. Генерала Хрюкина, уч. 8а	19	19	-
964	91:03:002010:3158	Земли населённых пунктов	Для размещения объектов торговли; Док. Для осуществления предпринимательской деятельности без права капитальной застройки;	г. Севастополь, ул. Генерала Хрюкина, уч. 8а	19	19	-
965	91:03:002010:3161	Земли населённых пунктов	Для размещения объектов торговли; Док. Для строительства и обслуживания торгового павильона;	г. Севастополь, ул. Генерала Лебедева, д. 8а	230	20	210
966	91:03:002010:3162	Земли населённых пунктов	Для размещения объектов торговли; Док. Для строительства и обслуживания торгового павильона;	г. Севастополь, пр-кт Генерала Острякова, район дома № 169а	50	50	-
967	91:03:002010:3165	Земли населённых пунктов	Для размещения объектов торговли; Док. Для строительства и обслуживания торгового ряда;	г. Севастополь, ул. Генерала Хрюкина, д. 8г	880	880	-



Оказание услуг по разработке и утверждению проекта планировки и проекта межевания
улично-дорожной сети и территории общественного пользования
6 этап «Межевание территории»
Том 6. Книга 4. Часть 1.2.

№ п/п	Кадастровый номер	Категория	Разрешенное использование	Местоположение (адрес)	Площадь, кв.м	Площадь земельного участка, кв. м	
						в границах красных линий	вне границ красных линий
968	91:03:002010:3166	Земли населённых пунктов	Для размещения объектов торговли; Док. Для размещения объекта малой архитектурной формы для осуществления предпринимательской деятельности;	г. Севастополь, Ленинский р-н, пр-кт Генерала Острякова, д. 169а	25	25	-
969	91:03:002010:3247	Земли населённых пунктов	Для размещения объектов торговли; Док. Для расположения объекта малой архитектурной формы для осуществления предпринимательской деятельности;	г. Севастополь, ул. Генерала Лебеда, уч. 6	34	34	-
970	91:03:002010:3249	Земли населённых пунктов	Для размещения объектов торговли; Док. Для обслуживания магазина промтоваров;	г. Севастополь, пр-кт Генерала Острякова, д. 155	90	90	-
971	91:03:002010:450	Земли населённых пунктов	Для иных видов жилой застройки; Док. для реконструкции существующего товарного павильона и его обслуживания, благоустройства территории;	г. Севастополь, проспект Генерала Острякова, д. 155-3	90	5	85
972	91:03:002010:557	Земли населённых пунктов	Для размещения объектов торговли; Док. для обслуживания торгового павильона (в составе единого комплекса) и благоустройства прилегающей территории;	г. Севастополь, пр-кт Генерала Острякова, д. 155-К	206	206	-



Оказание услуг по разработке и утверждению проекта планировки и проекта межевания
улично-дорожной сети и территории общественного пользования
6 этап «Межевание территории».
Том 6. Книга 4. Часть 1.2.

№ п/п	Кadaстровый номер	Категория	Разрешенное использование	Местоположение (адрес)	Площадь, кв.м	Площадь земельного участка, кв. м	
						в границах красных линий	вне границ красных линий
973	91:03:002010:886	Земли населённых пунктов	Для иных видов использования, характерных для населённых пунктов; Док. для реконструкции (расширения) существующего универсального магазина;	г. Севастополь, пр-кт Генерала Острякова, 155-В/1	66	66	-
974	91:03:002011:103	Земли населённых пунктов	Для многоквартирной застройки; Док. для строительства 16-квартирного жилого дома со встроенно пристроенным магазином;	г. Севастополь, ул. Хрусталева, 173, корпус 7	1965	20	1945
975	91:03:002011:1315	Земли населённых пунктов	Для размещения объектов торговли; Док. Для обслуживания здания магазина по пр. Генерала Острякова, 166а;	г. Севастополь, пр-кт Генерала Острякова, д. 246, кв 1	609	124	485
976	91:03:002011:1322	Земли населённых пунктов	Для размещения объектов торговли; Док. Для размещения малой архитектурной формы - торговый павильон (№ 1) для осуществления предпринимательской деятельности;	г. Севастополь, ш. Балаклавское, 5 км, в районе рынка	19	19	-
977	91:03:002011:1323	Земли населённых пунктов	Для размещения объектов торговли; Док. Для размещения малой архитектурной формы - торговый павильон (№2) для осуществления предпринимательской деятельности;	г. Севастополь, ш. Балаклавское, 5 км, в районе рынка	19	19	-



Оказание услуг по разработке и утверждению проекта планировки и проекта межевания
улично-дорожной сети и территории общественного пользования
6 этап «Межевание территории».
Том 6. Книга 4. Часть 1.2.

№ п/п	Кadaстровый номер	Категория	Разрешенное использование	Местоположение (адрес)	Площадь, кв.м	Площадь земельного участка, кв. м	
						в границах красных линий	вне границ красных линий
978	91:03:002011:50	Земли населённых пунктов	Для размещения объектов торговли; Док. для обслуживания оживленного павильона с объектами торговли;	г. Севастополь, пр. Генерала Острякова, 248-Б	136	136	-
979	91:03:002011:86	Земли населённых пунктов	Для многоквартирной застройки; Док. для строительства и обслуживания жилого многоквартирного комплекса;	г. Севастополь, пр. Генерала Острякова, 244	8879	87	8792
980	91:03:002013:70	Категория не установлена	Для ведения гражданами садоводства и огородничества; Док. для ведения садоводства;	г. Севастополь, Ленинский район, в границах землепользования СТ "Тополек", уч. № 159	503	42	461
981	91:03:002013:97	Земли населённых пунктов	Для ведения гражданами садоводства и огородничества; Док. Ведение садоводства;	г. Севастополь, Ленинский район, в границах СТ "Тополек", уч. № 104	843	28	815
982	91:03:002014:11	Земли населённых пунктов	Для индивидуальной жилой застройки; Док. для строительства и обслуживания жилого дома, хозяйственных построек и сооружений;	г. Севастополь, ул. Мельникова, 48	1000	71	929



Оказание услуг по разработке и утверждению проекта планировки и проекта межевания
улично-дорожной сети и территории общественного пользования
6 этап «Межевание территории».
Том 6. Книга 4. Часть 1.2.

№ п/п	Кадастровый номер	Категория	Разрешенное использование	Местоположение (адрес)	Площадь, кв.м	Площадь земельного участка, кв. м	
						в границах красных линий	вне границ красных линий
983	91:03:002014:236	Категория не установлена	Для индивидуальной жилой застройки; Док. для строительства и обслуживания жилого дома, хозяйственных построек и сооружений;	г. Севастополь, ул. Алошанского, 9	841	11	830
984	91:03:002014:301	Категория не установлена	Для индивидуальной жилой застройки; Док. для строительства и обслуживания жилого дома, хозяйственных построек и сооружений;	г. Севастополь, ул. Мельникова, 17	800	179	621
985	91:03:002014:302	Категория не установлена	Для индивидуальной жилой застройки; Док. для строительства и обслуживания жилого дома, хозяйственных построек и сооружений;	г. Севастополь, ул. Мельникова, 15	800	372	428
986	91:03:002014:335	Категория не установлена	Для индивидуальной жилой застройки; Док. для строительства и обслуживания жилого дома, хозяйственных построек и сооружений;	г. Севастополь, ул. Мельникова, 13	700	121	579
987	91:03:002014:4	Земли населённых пунктов	Для индивидуальной жилой застройки; Док. для строительства и обслуживания жилого дома, хозяйственных построек и сооружений;	г. Севастополь, Ленинский район, ул. Мельникова, 28	1000	28	972



Оказание услуг по разработке и утверждению проекта планировки и проекта межевания
улично-дорожной сети и территории общественного пользования
6 этап «Межевание территории».
Том 6. Книга 4. Часть 1.2.

№ п/п	Кadaстровый номер	Категория	Разрешенное использование	Местоположение (адрес)	Площадь, кв.м	Площадь земельного участка, кв. м	
						в границах красных линий	вне границ красных линий
988	91:03:002014:42	Земли населённых пунктов	Для индивидуальной жилой застройки; Док. для строительства и обслуживания жилого дома, хозяйственных построек и сооружений ;	г. Севастополь, ул. Мельникова, 46	1000	211	789
989	91:03:002014:43	Земли населённых пунктов	Для индивидуальной жилой застройки; Док. для строительства и обслуживания жилого дома, хозяйственных построек и сооружений ;	г. Севастополь, ул. Мельникова, 44	1000	1000	-
990	91:03:002017:116	Земли населённых пунктов	Для размещения иных особо охраняемых историко-культурных и природных объектов (территорий); Док. для изучения, охраны и реставрации памятников;	г. Севастополь, Балаклавский район, Хомутова балка, (участок № 17/1)	72562	2216	70346
991	91:03:002017:254	Земли населённых пунктов	Для ведения гражданами садоводства и огородничества; Док. Ведение садоводства; Раз.исп. Садоводство;	г. Севастополь, Ленинский район, в границах землепользования СТ "Надежда", уч.№ 1	460	44	416
992	91:03:002017:315	Земли населённых пунктов	Для индивидуальной жилой застройки; Док. Для строительства и обслуживания жилого дома, хозяйственных построек и сооружений;	г. Севастополь, Ленинский р-н, ш Герала Моргунова, д. 209	1000	17	983



Оказание услуг по разработке и утверждению проекта планировки и проекта межевания
улично-дорожной сети и территории общественного пользования
6 этап «Межевание территории».
Том 6. Книга 4. Часть 1.2.

№ п/п	Кадастровый номер	Категория	Разрешенное использование	Местоположение (адрес)	Площадь, кв.м	Площадь земельного участка, кв. м	
						в границах красных линий	вне границ красных линий
993	91:03:002018:2	Категория не установлена	Для индивидуальной жилой застройки; Док. для строительства и обслуживания жилого дома, хозяйственных построек и сооружений;	г. Севастополь, Городское шоссе, 9	963	13	950
994	91:03:002018:7	Категория не установлена	Для размещения объектов транспорта; Док. для размещения автостоянки на 500 мест;	г. Севастополь, на перекрестке пр. Ген. Острякова и дороги на Максимову дачу	6601	605	5996
995	91:03:002019:26	Земли населённых пунктов	Для размещения объектов торговли; Док. Рынки;	г. Севастополь, Баллацлавское шоссе, 1/1	866	853	13
996	91:03:002019:27	Земли населённых пунктов	Для размещения объектов торговли; Док. Рынки;	г. Севастополь, Баллацлавское шоссе, 1	14432	7596	6836
997	91:03:002019:29	Земли населённых пунктов	Для иных видов использования, характерных для населённых пунктов; Док. объекты придорожного сервиса;	г. Севастополь, Баллацлавское шоссе, 5	1220	213	1007
998	91:03:002019:41	Земли населённых пунктов	Для иных видов использования, характерных для населённых пунктов; Док. для строительства и обслуживания автосервиса с автосалоном;	г. Севастополь, Баллацлавское шоссе, 17	6502	1074	5428



Оказание услуг по разработке и утверждению проекта планировки и проекта межевания
улично-дорожной сети и территории общественного пользования
6 этап «Межевание территории».
Том 6. Книга 4. Часть 1.2.

№ п/п	Кадастровый номер	Категория	Разрешенное использование	Местоположение (адрес)	Площадь, кв.м	Площадь земельного участка, кв. м	
						в границах красных линий	вне границ красных линий
999	91:03:002019:43	Категория не установлена	Для индивидуальной жилой застройки; Док. Для строительства и обслуживания жилого дома, хозяйственных построек и сооружений;	г. Севастополь, Городское шоссе, 27-А	700	29	671
1000	91:03:002019:57	Категория не установлена	Для индивидуальной жилой застройки; Док. для строительства и обслуживания жилого дома, хозяйственных построек и сооружений;	г. Севастополь, Городское шоссе, 5Б/2	999	803	196
1001	91:03:002019:58	Категория не установлена	Для индивидуальной жилой застройки; Док. для строительства и обслуживания жилого дома, хозяйственных построек и сооружений ;	г. Севастополь, Городское шоссе, 5Б/1	1000	952	48
1002	91:03:002019:61	Земли населённых пунктов	Для размещения объектов общественного питания; Док. для строительства и обслуживания предприятия общественного питания с офисом;	г. Севастополь, Городское шоссе, 3-а	135	119	16
1003	91:03:002019:67	Категория не установлена	Для иных видов использования, характерных для населённых пунктов; Док. для строительства и обслуживания мебельного производства;	г. Севастополь, Городское шоссе, 25	601	15	586



Оказание услуг по разработке и утверждению проекта планировки и проекта межевания
улично-дорожной сети и территории общественного пользования
6 этап «Межевание территории».
Том 6. Книга 4. Часть 1.2.

№ п/п	Кадастровый номер	Категория	Разрешенное использование	Местоположение (адрес)	Площадь, кв.м	Площадь земельного участка, кв. м	
						в границах красных линий	вне границ красных линий
1004	91:03:002019:68	Категория не установлена	Для иных видов использования, характерных для населённых пунктов; Док. для строительства и обслуживания мебельного производства;	г. Севастополь, Городское шоссе, 27	600	29	571
1005	91:03:002020:144	Земли населённых пунктов	Для индивидуальной жилой застройки; Док. для строительства и обслуживания жилого дома, хозяйственных построек и сооружений ;	г. Севастополь, ул. Сельская, земельный участок 33	319	319	-
1006	91:03:002020:226	Категория не установлена	Для индивидуальной жилой застройки; Док. для строительства и обслуживания жилого дома, хозяйственных построек и сооружений ;	г. Севастополь, ул. Продольная, земельный участок 28	809	29	780
1007	91:03:002020:26	Земли промышленности, энергетики, транспорта, связи, радиовещания, телевидения, информатики, земли для обеспечения космической деятельности, земли обороны, безопасности и земли иного специального назначения	Для размещения и эксплуатации иных объектов транспорта; Док. для размещения автостоянки;	г. Севастополь, Городское шоссе, 2-А	7924	23	7901



Оказание услуг по разработке и утверждению проекта планировки и проекта межевания
улично-дорожной сети и территории общественного пользования
6 этап «Межевание территории»
Том 6. Книга 4. Часть 1.2.

№ п/п	Кадастровый номер	Категория	Разрешенное использование	Местоположение (адрес)	Площадь, кв.м	Площадь земельного участка, кв. м	
						в границах красных линий	вне границ красных линий
1008	91:03:002020:328	Категория не установлена	Для индивидуальной жилой застройки; Док. для строительства и обслуживания жилого дома, хозяйственных построек и сооружений;	г. Севастополь, ул. Продольная, д. 30	593	22	571
1009	91:03:002020:381	Земли населённых пунктов	Для индивидуальной жилой застройки; Док. для строительства и обслуживания жилого дома, хозяйственных построек и сооружений;	г. Севастополь, ул. Продольная, 18	590	18	572
1010	91:03:002020:460	Категория не установлена	Для ведения гражданами садоводства и огородничества; Док. для ведения индивидуального садоводства;	г. Севастополь, Балаклавский района, в границах землепользования СТ "Волга", участок № 100	503	18	485
1011	91:03:002020:496	Земли населённых пунктов	Для многоэтажной застройки; Док. Малоэтажная жилая застройка (индивидуальное жилищное строительство; размещенные дачных домов и садовых домов;	Российская Федерация, г. Севастополь, Ленинский район, бульвар Антитичный, д. 32-А	500	15	485
1012	91:03:002020:72	Категория не установлена	Для индивидуальной жилой застройки; Док. для строительства и обслуживания жилого дома, хозяйственных построек и сооружений;	г. Севастополь, ул. Привольная, 35	601	77	524



Оказание услуг по разработке и утверждению проекта планировки и проекта межевания
улично-дорожной сети и территории общественного пользования
6 этап «Межевание территории».
Том 6. Книга 4. Часть 1.2.

№ п/п	Кадастровый номер	Категория	Разрешенное использование	Местоположение (адрес)	Площадь кв.м	Площадь земельного участка, кв. м	
						в границах красных линий	вне границ красных линий
1013	91:03:003001:109	Категория не установлена	Для индивидуальной жилой застройки; Док. для строительства и обслуживания жилого дома, хозяйственных построек и сооружений;	г. Севастополь, ул. Феодосийская, земельный участок 32-Б	587	43	544
1014	91:03:003001:243	Категория не установлена	Для ведения гражданами садоводства и огородничества; Док. Для ведения садоводства;	г. Севастополь, Ленинский район, в границах землепользования СТ "Ветеран-2", уч. № 71	400	23	377
1015	91:03:003001:262	Категория не установлена	Для индивидуальной жилой застройки; Док. для строительства и обслуживания жилого дома, хозяйственных построек и сооружений;	г. Севастополь, Ленинский район, ул. Харьковская, 52	533	52	481
1016	91:03:003001:299	Категория не установлена	Для ведения гражданами садоводства и огородничества; Док. для ведения садоводства;	г. Севастополь, Ленинский район, в границах землепользования СТ "Ветеран-2", участок № 68	367	77	290
1017	91:03:003001:305	Категория не установлена	Для индивидуальной жилой застройки; Док. для строительства и обслуживания жилого дома, хозяйственных построек и сооружений;	г. Севастополь, ул. Харьковская, 72	620	39	581



Оказание услуг по разработке и утверждению проекта планировки и проекта межевания
улично-дорожной сети и территории общественного пользования
6 этап «Межевание территории»
Том 6. Книга 4. Часть 1.2.

№ п/п	Кадастровый номер	Категория	Разрешенное использование	Местоположение (адрес)	Площадь, кв.м	Площадь земельного участка, кв. м	
						в границах красных линий	вне границ красных линий
1018	91:03:003001:484	Земли населённых пунктов	Для индивидуальной жилой застройки; Док. Для индивидуального жилищного строительства;	г. Севастополь, ул. Дальняя, 13	455	43	412
1019	91:03:003001:520	Земли населённых пунктов	Для индивидуальной жилой застройки; Док. Для индивидуального жилищного строительства;	г. Севастополь, ул. Сухумская, 35	869	84	785
1020	91:03:003001:539	Земли населённых пунктов	Для индивидуальной жилой застройки; Док. Для строительства и обслуживания жилого дома, хозяйственных построек и сооружений;	г. Севастополь, Ленинский р-н, ул. Феодосийская, д. 28	536	105	431
1021	91:03:003001:551	Земли населённых пунктов	Для индивидуальной жилой застройки; Док. Для строительства и обслуживания жилого дома, хозяйственных построек и сооружений;	г. Севастополь, Ленинский р-н, ул. Феодосийская, д. 30а	593	50	543
1022	91:03:003001:552	Земли населённых пунктов	Для индивидуальной жилой застройки; Док. Для строительства и обслуживания жилого дома, хозяйственных построек и сооружений;	г. Севастополь, Ленинский р-н, ул. Сухумская, д. 2	974	210	764
1023	91:03:003001:560	Земли населённых пунктов	Для индивидуальной жилой застройки; Док. Для строительства и обслуживания жилого дома, хозяйственных построек и сооружений;	г. Севастополь, Ленинский р-н, ул. Балканская, д. 5	297	55	242



Оказание услуг по разработке и утверждению проекта планировки и проекта межевания
улично-дорожной сети и территории общественного пользования
6 этап «Межевание территории»
Том 6. Книга 4. Часть 1.2.

№ п/п	Кadaстровый номер	Категория	Разрешенное использование	Местоположение (адрес)	Площадь, кв.м	Площадь земельного участка, кв. м	
						в границах красных линий	вне границ красных линий
1024	91:03:003001:575	Земли населённых пунктов	Для индивидуальной жилой застройки; Док. Для строительства и обслуживания жилого дома и хозяйственных построек;	г. Севастополь, ул. Сухумская, д. 32	757	190	567
1025	91:03:003001:591	Земли населённых пунктов	Для размещения культурно-бытовых зданий; Док. Для обслуживания здания бани по ул. Степаненко, 8;	г. Севастополь, ул. Феодосийская, д. 31	1075	76	999
1026	91:03:003002:10	Земли промышленности, энергетики, транспорта, связи, радиовещания, телевидения, информатики, земли для обеспечения космической деятельности, земли обороны, безопасности и земли иного специального назначения	Для размещения производственных зданий; Док. для обслуживания зданий и сооружений завода;	г. Севастополь, ул. Токарева, 1	26030	68	25962
1027	91:03:003002:199	Категория не установлена	Для ведения гражданами садоводства и огородничества; Док. для ведения садоводства;	г. Севастополь, Ленинский район, в границах землепользования СТ "Ветеран-2", участок № 62	355	16	339



Оказание услуг по разработке и утверждению проекта планировки и проекта межевания
улично-дорожной сети и территории общественного пользования
6 этап «Межевание территории»
Том 6. Книга 4. Часть 1.2.

№ п/п	Кadaстровый номер	Категория	Разрешенное использование	Местоположение (адрес)	Площадь, кв.м	Площадь земельного участка,	
						в границах красных линий	вне границ красных линий
1028	91:03:003002:2	Земли населённых пунктов	Для размещения объектов, предназначенных для обеспечения обороны и безопасности; Док. Обеспечение обороны и безопасности;	г. Севастополь, ул. Льва Толстого, 62-а	2337	86	2251
1029	91:03:003002:43	Земли промышленности, энергетики, транспорта, связи, радиовещания, телевидения, информатики, земли для обеспечения космической деятельности, земли обороны, безопасности и земли иного специального назначения	Для размещения объектов энергетик; Док. для обслуживания автозаправочной станции;	г. Севастополь, ул. Гидрографическая, 2А	788	22	766
1030	91:03:003002:474	Земли населённых пунктов	Для размещения производственных и административных зданий, строений, сооружений и обслуживающих их объектов;	г. Севастополь, ул. Токарева, д. 2	5233	6	5227
1031	91:03:003002:478	Земли населённых пунктов	Для индивидуальной жилой застройки; Док. Для строительства и обслуживания жилого дома, хозяйственных построек и сооружений;	г. Севастополь, Ленинский р-н, ул. Харьковская, д. 71	608	20	588



Оказание услуг по разработке и утверждению проекта планировки и проекта межевания
улично-дорожной сети и территории общественного пользования
6 этап «Межевание территории».
Том 6. Книга 4. Часть 1.2.

№ п/п	Кадастровый номер	Категория	Разрешенное использование	Местоположение (адрес)	Площадь, кв.м	Площадь земельного участка, кв. м	
						в границах красных линий	вне границ красных линий
1032	91:03:003002:49	Земли сельскохозяйственного назначения	Для ведения гражданами садоводства и огородничества; Док. для ведения индивидуального садоводства;	г. Севастополь, Ленинский район, в границах землепользования СТ "Ветеран-2", уч. 63	356	22	334
1033	91:03:003002:54	Земли сельскохозяйственного назначения	Для ведения гражданами садоводства и огородничества; Док. для ведения индивидуального садоводства;	г. Севастополь, Ленинский район, в границах землепользования СТ "Ветеран-2". Уч. № 61	442	10	432
1034	91:03:003002:62	Земли населённых пунктов	Для иных видов использования, характерных для населённых пунктов; Док. для строительства и обслуживания автотехнического комплекса;	г. Севастополь, Ленинский район, ул. Гидрографическая, № 2-А, уч. № 1	700	110	590
1035	91:03:003002:85	Земли населённых пунктов	Для индивидуальной жилой застройки; Док. для строительства и обслуживания жилого дома, хозяйственных построек и сооружений;	г. Севастополь, ул. Харьковская, земельный участок 69	634	13	621
1036	91:03:003003:144	Земли населённых пунктов	Для иных видов использования, характерных для населённых пунктов;	г. Севастополь, ул. Токарева, 11	3312	218	3094



Оказание услуг по разработке и утверждению проекта планировки и проекта межевания
улично-дорожной сети и территории общественного пользования
6 этап «Межевание территории».
Том 6. Книга 4. Часть 1.2.

№ п/п	Кадастровый номер	Категория	Разрешенное использование	Местоположение (адрес)	Площадь, кв.м	Площадь земельного участка, кв. м	
						в границах красных линий	вне границ красных линий
1037	91:03:003003:193	Земли населённых пунктов	Для объектов общественно-делового значения; Док. для строительства и обслуживания автосалона-магазина с офисом и подсобными помещениями;	г. Севастополь, ул. Хрусталева, 6-а	557	90	467
1038	91:03:003003:2	Земли населённых пунктов	Для размещения административных зданий; Док. для обслуживания административного здания;	г. Севастополь, ул. Хрусталева - ул. Кожанова, 4/12	840	18	822
1039	91:03:003003:223	Земли населённых пунктов	Для размещения объектов, предназначенных для обеспечения обороны и безопасности; Док. обеспечение обороны и безопасности;	Российская Федерация, г. Севастополь, Ленинский район, в районе ул. Хрусталева	30890	291	30599
1040	91:03:003003:391	Земли населённых пунктов	Для размещения объектов торговли; Док. Для строительства и обслуживания остановочного комплекса с торговым павильоном;	г. Севастополь, ул. Гидрографическая, д. 1	420	396	24



Оказание услуг по разработке и утверждению проекта планировки и проекта межевания
улично-дорожной сети и территории общественного пользования
6 этап «Межевание территории».
Том 6. Книга 4. Часть 1.2.

№ п/п	Кадастровый номер	Категория	Разрешенное использование	Местоположение (адрес)	Площадь, кв.м	Площадь земельного участка,	
						в границах красных линий	вне границ красных линий
1041	91:03:003003:392	Земли промышленно- сти, энергетики, транспорта, связи, ра- диовещания, телеви- дения, информатики, земли для обеспечения космической деятель- ности, земли обороны, безопасности и земли иного специального назначения	Для размещения производствен- ных и административных зданий, строений, сооружений и обслу- живающих их объектов;	г. Севастополь, ул. Хрусталева, д. 4	12051	559	11492
1042	91:03:003003:393	Земли промышленно- сти, энергетики, транспорта, связи, ра- диовещания, телеви- дения, информатики, земли для обеспечения космической деятель- ности, земли обороны, безопасности и земли иного специального назначения	Для размещения производствен- ных и административных зданий, строений, сооружений и обслу- живающих их объектов;	г. Севастополь, ул. Кожанова, д. 12	20647	60	20587



Оказание услуг по разработке и утверждению проекта планировки и проекта межевания
улично-дорожной сети и территории общественного пользования
6 этап «Межевание территории»
Том 6. Книга 4. Часть 1.2.

№ п/п	Кадастровый номер	Категория	Разрешенное использование	Местоположение (адрес)	Площадь, кв.м	Площадь земельного участка, кв. м	
						в границах красных линий	вне границ красных линий
1043	91:03:003003:40	Земли населённых пунктов	Для размещения объектов торговли; Док. для реконструкции административно-производственных зданий в гор-гово-офисный комплекс и его обслуживание;	г. Севастополь, ул. Ковпака, 3	25634	1007	24627
1044	91:03:003004:21	Земли населённых пунктов	Для размещения производственных и административных зданий, строений, сооружений и обслуживающих их объектов;	г. Севастополь, ул. Токарева, уч. № 1	125206	82	125124
1045	91:03:003004:24	Земли населённых пунктов	Для размещения объектов торговли; Док. для строительства и обслуживания комплекса зданий оптово-розничной торговли;	г. Севастополь, ул. Шабалина, 10-А	4204	153	4051
1046	91:03:003005:11	Категория не установлена	Для индивидуальной жилой застройки; Док. для строительства и обслуживания жилого дома и хозяйственных построек;	г. Севастополь, ул. Курганная, 29, кв. 4	821	60	761
1047	91:03:003005:18	Земли населённых пунктов	Для индивидуальной жилой застройки; Док. для строительства и обслуживания жилого дома, хозяйственных построек и сооружений;	г. Севастополь, Ленинский район, пер. Токарева, 11-В	700	25	675
1048	91:03:003005:394	Земли населённых пунктов	Для размещения объектов торговли; Док. Для строительства и обслуживания торгового комплекса (промтовары);	г. Севастополь, ул. Индустриальная, 19	793	56	737



Оказание услуг по разработке и утверждению проекта планировки и проекта межевания
улично-дорожной сети и территории общественного пользования
6 этап «Межевание территории».
Том 6. Книга 4. Часть 1.2.

№ п/п	Кadaстровый номер	Категория	Разрешенное использование	Местоположение (адрес)	Площадь, кв.м	Площадь земельного участка, кв. м	
						в границах красных линий	вне границ красных линий
1049	91-03:003005:518	Земли промышленности, энергетики, транспорта, связи, радиовещания, телевидения, информатики, земли для обеспечения космической деятельности, земли обороны, безопасности и земли иного специального назначения	Для размещения производственных и административных зданий, строений, сооружений и обслуживания их объектов;	г. Севастополь, ул. Индустриальная, 25	2418	194	2224
1050	91-03:003005:60	Земли промышленности, энергетики, транспорта, связи, радиовещания, телевидения, информатики, земли для обеспечения космической деятельности, земли обороны, безопасности и земли иного специального назначения	Для размещения иных объектов обороны и безопасности; Док. для обслуживания административно-служебной зоны;	г. Севастополь, Гагаринский район, ул. Курганная, 17	15114	142	14972
1051	91-03:003005:88	Земли населённых пунктов	Для иных видов использования, характерных для населённых пунктов; Док. для строительства и обслуживания площадки складирования стройматериала;	г. Севастополь, ул. Курганная, 2-А	684	684	-



Оказание услуг по разработке и утверждению проекта планировки и проекта межевания
улично-дорожной сети и территории общественного пользования
6 этап «Межевание территории».
Том 6. Книга 4. Часть 1.2.

№ п/п	Кадастровый номер	Категория	Разрешенное использование	Местоположение (адрес)	Площадь, кв.м	Площадь земельного участка, кв. м	
						в границах красных линий	вне границ красных линий
1052	91:03:003005:90	Категория не установлена	Для размещения административных зданий; Док. для обслуживания зданий и сооружений административно-производственной базы;	г. Севастополь, ул. Курганная, 6	6196	3617	2579
1053	91:04:001009:115	Категория не установлена	Для индивидуальной жилой застройки; Док. Для строительства и обслуживания жилого дома, хозяйственных построек и сооружений;	г. Севастополь, ул. Пугачева, 37, кв. 3	549	6	543
1054	91:04:002014:340	Категория не установлена	Для индивидуальной жилой застройки; Док. для строительства и обслуживания жилого дома, хозяйственных построек и сооружений;	г. Севастополь, Нахимовский район, ул. 6-я Комендорская, 5	900	122	778
1055	91:04:002014:351	Категория не установлена	Для индивидуальной жилой застройки; Док. для строительства и обслуживания жилого дома, хозяйственных построек и сооружений;	г. Севастополь, Нахимовский район, ул. 6-ая Комендорская, 3	900	161	739
1056	91:04:002014:352	Категория не установлена	Для индивидуальной жилой застройки; Док. для строительства и обслуживания жилого дома, хозяйственных построек и сооружений;	г. Севастополь, Нахимовский район, ул. 6-ая Комендорская, 1	900	203	697



Оказание услуг по разработке и утверждению проекта планировки и проекта межевания
улично-дорожной сети и территории общественного пользования
6 этап «Межевание территории».
Том 6. Книга 4. Часть 1.2.

№ п/п	Кадастровый номер	Категория	Разрешенное использование	Местоположение (адрес)	Площадь, кв.м	Площадь земельного участка, кв. м	
						в границах красных линий	вне границ красных линий
1057	91:04:002014:51	Категория не установлена	Для индивидуальной жилой застройки; Док. для строительства и обслуживания жилого дома, хозяйственных построек и сооружений;	г. Севастополь, Нахимовский район, ул. 6-я Комендорская, 11	900	119	781
1058	91:04:002014:545	Земли населённых пунктов	Для индивидуальной жилой застройки; Док. Для строительства и обслуживания жилого дома, хозяйственных построек и сооружений;	г. Севастополь, Нахимовский р-н, ул. 6-я Комендорская, д. 13	900	107	793
1059	91:04:043001:717	Земли населённых пунктов	Для размещения объектов торговли; Док. Для обслуживания торгового дома по ул. Хрусталева, 91;	г. Севастополь, ул. Генерала Мельника, 15, кв. 70; пл. 50-летия СССР, 4/1, кв. 124	452	29	423



№ п/п	Кадастровый номер	Категория	Разрешенное использование	Местоположение (адрес)	Площадь, кв.м	Площадь земельного участка, кв. м	
						в границах красных линий	вне границ красных линий
Нахимовский район							
1060	91:00:000000:34	Земли населённых пунктов	Для иных видов использования, характерных для населённых пунктов; Док. "Отдых (рекреация)" (код 5.0); "Использование лесов" (код 10.0);	Российская Федерация, г. Севастополь, Балаклавский район, квартал 13, квартал 14, квартал 15 Севастопольского участка лесничества	1669370	113252	1556118
1061	91:00:000000:52	Земли населённых пунктов	Для иных видов использования, характерных для населённых пунктов; Док. "Отдых (рекреация)" (код 5.0); "Использование лесов" (код 10.0);	Российская Федерация, г. Севастополь, Нахимовский район, квартал 10, выдела 23, 30-33, 35, 36, 41, 44, квартал 16 выдел 1-6, 12-18, 23-34, 37-39, 41-69, квартал 17 выдел	11908918	11043	11897875
1062	91:01:002002:42	Категория не установлена	Для индивидуальной жилой застройки; Док. для строительства и обслуживания жилого дома и хозяйственных построек;	г. Севастополь, ул. 2-я линия Бомбор, 7	633	16	617



Оказание услуг по разработке и утверждению проекта планировки и проекта межевания
улично-дорожной сети и территории общественного пользования
6 этап «Межевание территории».
Том 6. Книга 4. Часть 1.2.

№ п/п	Кадастровый номер	Категория	Разрешенное использование	Местоположение (адрес)	Площадь, кв.м	Площадь земельного участка, кв. м	
						в границах красных линий	вне границ красных линий
1063	91:02:001017:659	Земли населённых пунктов	Для иных видов использования, характерных для населённых пунктов; Док. для обслуживания здания стеклопункта;	г. Севастополь, пр. Победы, 84-А	413	72	341
1064	91:03:001004:595	Категория не установлена	Для индивидуальной жилой застройки; Док. для строительства и обслуживания жилого дома и хозяйственных построек;	г. Севастополь, ул. Кирпичная, № 32	242	104	138
1065	91:03:002004:415	Земли населённых пунктов	Для размещения объектов торговли; Док. Для реконструкции торгового ларька в торговый павильон и его обслуживания;	г. Севастополь, ул. Музыки Николая, д.52а	62	62	-
1066	91:03:002010:3155	Земли населённых пунктов	Для индивидуальной жилой застройки; Док. Для проектирования и строительства Церкви с творческо-производственными мастерскими по ул. Парш;	г. Севастополь, пр-кт Генерала Острякова, д. 193, кв. 86	10407	10407	-
1067	91:03:002015:515	Земли населённых пунктов	Для ведения гражданами садоводства и огородничества; Док. 13.2 "Ведение садоводства";	г. Севастополь, Ленинский район, в границах землепользования СТ "Восход", уч. 117	418	299	119
1068	91:03:002015:668	Земли сельскохозяйственного назначения	Для ведения гражданами садоводства и огородничества; Док. Для ведения индивидуального садоводства;	г. Севастополь, Ленинский р-н, снт Восход, уч. 118	623	178	445



Оказание услуг по разработке и утверждению проекта планировки и проекта межевания
улично-дорожной сети и территории общественного пользования
6 этап «Межевание территории».
Том 6. Книга 4. Часть 1.2.

№ п/п	Кадастровый номер	Категория	Разрешенное использование	Местоположение (адрес)	Площадь, кв.м	Площадь земельного участка, кв. м	
						в границах красных линий	вне границ красных линий
1069	91:04:000000:11	Земли населённых пунктов	Для размещения объектов историко-культурного назначения; Док. Историческая (код 9.3);	Российская Федерация, г. Севастополь, Нахимовский район, мемориальный комплекс "Малых Курган"	123401	123401	-
1070	91:04:000000:12	Земли населённых пунктов	Для размещения объектов историко-культурного назначения; Док. Историческая (код 9.3);	Российская Федерация, г. Севастополь, Нахимовский район, мемориальный комплекс "Малых Курган"	1106	1106	-
1071	91:04:000000:15	Земли населённых пунктов	Для размещения объектов среднего профессионального и высшего профессионального образования; Док. образование и просвещение (код 3.5);	Российская Федерация, г. Севастополь, Нахимовский район, пос. Голландия, ул. Курчатова, 7	222544	128	222416
1072	91:04:000000:19	Земли населённых пунктов	Для иных видов использования, характерных для населённых пунктов; Док. "Отдых (рекреация)" (код 5.0); "Использование лесов" (код 10.0);	Российская Федерация, г. Севастополь, Нахимовский район, квартал 2, выдел 1, 2, 6, 9-15, 18-20 Мекензиевского участкового лесничества	248633	2946	245687



Оказание услуг по разработке и утверждению проекта планировки и проекта межевания
улично-дорожной сети и территории общественного пользования
6 этап «Межевание территории».
Том 6. Книга 4. Часть 1.2.

№ п/п	Кадастровый номер	Категория	Разрешенное использование	Местоположение (адрес)	Площадь, кв.м	Площадь земельного участка, кв. м	
						в границах красных линий	вне границ красных линий
1073	91:04:0000000:20	Земли населённых пунктов	Для размещения объектов дошкольного, начального, общего и среднего (полного) общего образования; Док. образование и просвещение (код 3.5);	Российская Федерация, г. Севастополь, Нахимовский район, ул. Вокзальная, 14	4110	675	3435
1074	91:04:0000000:21	Земли населённых пунктов	Для размещения объектов дошкольного, начального, общего и среднего (полного) общего образования; Док. образование и просвещение (код 3.5);	Российская Федерация, г. Севастополь, Нахимовский район, ул. Папанина, 5/7	27724	7137	20587
1075	91:04:0000000:22	Земли населённых пунктов	Для размещения объектов среднего профессионального и высшего профессионального образования; Док. образование и просвещение (код 3.5);	Российская Федерация, г. Севастополь, Нахимовский район, ул. Курчагова, 7	177216	804	176412
1076	91:04:0000000:25	Земли населённых пунктов	Для иных видов использования, характерных для населённых пунктов; Док. "Отдых (рекреация)" (код 5.0); "Использование лесов" (код 10.0);	Российская Федерация, г. Севастополь, Балаклавский район, квартал 60, выдел 3, 4 Мекензиевского участка всего лесничества	52141	17038	35103
1077	91:04:0000000:29	Земли населённых пунктов	Для размещения объектов, предназначенных для обеспечения обороны и безопасности; Док. обеспечение обороны и безопасности (8.0);	Российская Федерация, г. Севастополь, Нахимовский район, ул. Загорянского (в/г 89)	63640	337	63303



Оказание услуг по разработке и утверждению проекта планировки и проекта межевания
улично-дорожной сети и территории общественного пользования
6 этап «Межевание территории».
Том 6. Книга 4. Часть 1.2.

№ п/п	Кадастровый номер	Категория	Разрешенное использование	Местоположение (адрес)	Площадь, кв.м	Площадь земельного участка, кв. м	
						в границах красных линий	вне границ красных линий
1078	91:04:0000000:6	Земли населённых пунктов	Для иных видов использования, характерных для населённых пунктов; Док. для размещения социально-культурного объекта; Для индивидуальной жилой застройки; Док. для строительства и обслуживания жилого дома, хозяйственных построек и сооружений;	г. Севастополь, Нахимовский район, в районе Радиогорки	85631	24694	60937
1079	91:04:001001:17	Категория не установлена		г. Севастополь, ул. Пляжная, 7	198	19	179
1080	91:04:001001:262	Земли населённых пунктов	Для размещения объектов, предназначенных для обеспечения обороны и безопасности; Док. обеспечение обороны и безопасности (Код 8.0);	Российская Федерация, г. Севастополь, Нахимовский район, спуск Госпитальный, 1	82150	361	81789
1081	91:04:001001:334	Земли населённых пунктов	Для размещения объектов торговли; Док. для реконструкции основного павильона с временными объектами торговли без права капитального строительства;	г. Севастополь, ул. Героев Севастополя (остановка "Памятник матросу Кошке" в центр города)	51	51	-
1082	91:04:001002:1080	Земли населённых пунктов	Для размещения объектов торговли; Док. для обслуживания торгового павильона и благоустройства территории;	г. Севастополь, ул. Матвея Воронина, 67, секция 8	26	26	-



Оказание услуг по разработке и утверждению проекта планировки и проекта межевания
улично-дорожной сети и территории общественного пользования
6 этап «Межевание территории».
Том 6. Книга 4. Часть 1.2.

№ п/п	Кадастровый номер	Категория	Разрешенное использование	Местоположение (адрес)	Площадь, кв.м	Площадь земельного участка, кв. м	
						в границах красных линий	вне границ красных линий
1083	91:04:001002:1190	Земли населённых пунктов	Для размещения объектов торговли; Док. для обслуживания торгового павильона в составе единого комплекса;	г. Севастополь, ул. Матвея Воронина, 67, секция 2	55	55	-
1084	91:04:001002:1468	Земли населённых пунктов	Для иных видов использования, характерных для населённых пунктов; Док. Общественное управление (код 3.8); Обслуживание автогазопоста;	Российская Федерация, г. Севастополь, Нахимовский район, ул. Розы Люксембург, 50	98	94	4
1085	91:04:001002:1523	Земли населённых пунктов	Для иных видов использования, характерных для населённых пунктов; Док. для обслуживания торгового павильона;	г. Севастополь, ул. Воронина Матвея, 67, секция 9	31	31	-
1086	91:04:001002:1556	Земли населённых пунктов	Для размещения объектов торговли; Док. Для обслуживания существующего торгового павильона;	г. Севастополь, ул. Матвея Воронина, 67/1	50	50	-
1087	91:04:001002:1577	Земли населённых пунктов	Для индивидуальной жилой застройки; Док. 2.1 "Для индивидуального жилищного строительства";	г. Севастополь, ул. Героев Севастополя, 47	517	110	407
1088	91:04:001002:1613	Земли населённых пунктов	Для индивидуальной жилой застройки; Док. Для строительства и обслуживания жилого дома, хозяйственных построек и сооружений;	г. Севастополь, Нахимовский р-н, ул. Чесменская, д. 8	310	30	280



Оказание услуг по разработке и утверждению проекта планировки и проекта межевания
улично-дорожной сети и территории общественного пользования
6 этап «Межевание территории».
Том 6. Книга 4. Часть 1.2.

№ п/п	Кадастровый номер	Категория	Разрешенное использование	Местоположение (адрес)	Площадь, кв.м	Площадь земельного участка, кв. м	
						в границах красных линий	вне границ красных линий
1089	91:04:001002:317	Земли населённых пунктов	Для размещения объектов торговли; Док. для строительства и обслуживания торгового павильона; она;	г. Севастополь, ул. Героев Севастополя, 25-а	60	24	36
1090	91:04:001002:409	Земли населённых пунктов	Для размещения объектов торговли; Док. для обслуживания торгового павильона (в составе единого комплекса);	г. Севастополь, ул. М. Воронина, 67, секция, 3	32	32	-
1091	91:04:001002:85	Земли населённых пунктов	Для размещения объектов торговли; Док. для обслуживания торгового павильона в составе единого комплекса;	г. Севастополь, ул. Магвев Воронина, 67, секция 10	31	31	-
1092	91:04:001003:111	Категория не установлена	Для индивидуальной жилой застройки; Док. для строительства и обслуживания жилого дома, хозяйственных построек и сооружений;	г. Севастополь, Нахимовский район, ул. Адмирала Макарова, 10	499	499	-
1093	91:04:001003:111	Земли населённых пунктов	Для индивидуальной жилой застройки; Док. для строительства и обслуживания жилого дома, хозяйственных построек и сооружений;	г. Севастополь, ул. Адмирала Макарова, 10-А	201	201	-
1094	91:04:001003:112	Земли населённых пунктов	Для индивидуальной жилой застройки; Док. для строительства и обслуживания жилого дома, хозяйственных построек и сооружений;	г. Севастополь, ул. Адмирала Макарова, 12-а	456	456	-



Оказание услуг по разработке и утверждению проекта планировки и проекта межевания
улично-дорожной сети и территории общественного пользования
6 этап «Межевание территории».
Том 6. Книга 4. Часть 1.2.

№ п/п	Кадастровый номер	Категория	Разрешенное использование	Местоположение (адрес)	Площадь, кв.м	Площадь земельного участка, кв. м	
						в границах красных линий	вне границ красных линий
1095	91:04:001003:12	Категория не установлена	Для индивидуальной жилой застройки; Док. для строительства и обслуживания жилого дома, хозяйственных построек и сооружений;	г. Севастополь, ул. Адмирала Макарова, 14	281	281	-
1096	91:04:001003:154	Категория не установлена	Для индивидуальной жилой застройки; Док. для строительства и обслуживания жилого дома, хозяйственных построек и сооружений;	г. Севастополь, ул. Адмирала Макарова, 8	1000	1000	-
1097	91:04:001003:17	Категория не установлена	Для индивидуальной жилой застройки; Док. для строительства и обслуживания жилого дома, хозяйственных построек и сооружений;	г. Севастополь, ул. Адмирала Макарова, 20	262	262	-
1098	91:04:001003:242	Категория не установлена	Для индивидуальной жилой застройки; Док. для строительства и обслуживания жилого дома, хозяйственных построек и сооружений ;	г. Севастополь, ул. Адмирала Макарова, 12	275	275	-
1099	91:04:001003:3	Категория не установлена	Для индивидуальной жилой застройки; Док. для строительства и обслуживания жилого дома, хозяйственных построек и сооружений;	г. Севастополь, ул. Адмирала Макарова, 16-А	463	463	-



Оказание услуг по разработке и утверждению проекта планировки и проекта межевания
улично-дорожной сети и территории общественного пользования
6 этап «Межевание территории».
Том 6. Книга 4. Часть 1.2.

№ п/п	Кadaстровый номер	Категория	Разрешенное использование	Местоположение (адрес)	Площадь, кв.м	Площадь земельного участка, кв. м	
						в границах красных линий	вне границ красных линий
1100	91:04:001003:33	Земли населённых пунктов	Для индивидуальной жилой застройки; Док. для строительства и обслуживания жилого дома, хозяйственных построек и сооружений;	г. Севастополь, ул. Адмирала Макарова, 28	650	650	-
1101	91:04:001003:494	Земли населённых пунктов	Для индивидуальной жилой застройки; Док. 2.1 "Для индивидуального жилищного строительства"; Раз.исп. Жилая застройка;	г. Севастополь, ул. Адмирала Макарова, 26	683	683	-
1102	91:04:001003:53	Категория не установлена	Для индивидуальной жилой застройки; Док. для строительства и обслуживания жилого дома, хозяйственных построек и сооружений;	г. Севастополь, ул. Адмирала Макарова, 18-А	204	204	-
1103	91:04:001003:59	Земли населённых пунктов	Для размещения объектов предпринимательской деятельности; Док. для обслуживания торгового павильона;	г. Севастополь, ул. Адмирала Макарова, уч. 15-А	84	84	-
1104	91:04:001003:6	Земли населённых пунктов	Для индивидуальной жилой застройки; Док. для строительства и обслуживания жилого дома, хозяйственных построек и сооружений;	г. Севастополь, ул. Адмирала Макарова, 14-а	467	467	-



Оказание услуг по разработке и утверждению проекта планировки и проекта межевания
улично-дорожной сети и территории общественного пользования
6 этап «Межевание территории».
Том 6. Книга 4. Часть 1.2.

№ п/п	Кadaстровый номер	Категория	Разрешенное использование	Местоположение (адрес)	Площадь, кв.м	Площадь земельного участка, кв. м	
						в границах красных линий	вне границ красных линий
1105	91:04:001003:615	Земли населённых пунктов	Раз.исп. Религиозное использование;	Российская Федерация, г. Севастополь, Нахимовский район, ул. Адмирала Макарова (над восточным склоном Ушаковой балки, напротив дома № 29)	1829	1829	-
1106	91:04:001003:675	Земли населённых пунктов	Для размещения объектов торговли; Док. Для строительства и обслуживания ожидаемого паркинга с магазином;	г. Севастополь, Нахимовский р-н, ул. Адмирала Макарова, (ост. трол. "Генеральское" из центра) Нахимовский район	60	60	-
1107	91:04:001003:7	Категория не установлена	Для индивидуальной жилой застройки; Док. для строительства и обслуживания жилого дома, хозяйственных построек и сооружений;	г. Севастополь, Нахимовский район, улица Адмирала Макарова, 16	388	388	-
1108	91:04:001003:95	Категория не установлена	Для индивидуальной жилой застройки; Док. для строительства и обслуживания жилого дома, хозяйственных построек и сооружений;	г. Севастополь, ул. Адмирала Макарова, 22	700	700	-



Оказание услуг по разработке и утверждению проекта планировки и проекта межевания
улично-дорожной сети и территории общественного пользования
6 этап «Межевание территории».
Том 6. Книга 4. Часть 1.2.

№ п/п	Кадастровый номер	Категория	Разрешенное использование	Местоположение (адрес)	Площадь, кв.м	Площадь земельного участка, кв. м	
						в границах красных линий	вне границ красных линий
1109	91:04:001003:96	Категория не установлена	Для индивидуальной жилой застройки; Док. для строительства и обслуживания жилого дома, хозяйственных построек и сооружений;	г. Севастополь, ул. Адмирала Макарова, 24	517	517	-
1110	91:04:001004:450	Земли населённых пунктов	Для размещения объектов общественного питания; Док. Для строительства и обслуживания кафе;	г. Севастополь, ул. 3-я Бастионная	200	200	-
1111	91:04:001004:451	Земли населённых пунктов	Для размещения объектов (территорий) рекреационного назначения; Док. Для реконструкции и обслуживания спортивно-оздоровительного комплекса;	г. Севастополь, ул. Брестская, д. 21	38005	209	37796
1112	91:04:001004:511	Земли населённых пунктов	Для индивидуальной жилой застройки; Док. для индивидуального жилищного строительства (код 2.1);	Российская Федерация, г. Севастополь, ул. Карла Либкнехта, 76	396	8	388
1113	91:04:001005:1046	Земли населённых пунктов	Для индивидуальной жилой застройки; Док. Для строительства и обслуживания жилого дома, хозяйственных построек и сооружений;	г. Севастополь, ул. Каменистая, д. 17	520	119	401



Оказание услуг по разработке и утверждению проекта планировки и проекта межевания
улично-дорожной сети и территории общественного пользования
6 этап «Межевание территории».
Том 6. Книга 4. Часть 1.2.

№ п/п	Кadaстровый номер	Категория	Разрешенное использование	Местоположение (адрес)	Площадь, кв.м	Площадь земельного участка, кв. м	
						в границах красных линий	вне границ красных линий
1114	91:04:001005:1200	Земли населённых пунктов	Для многоквартирной застройки; Док. Малоэтажная многоквартирная жилая застройка (код 2.1.1);	Российская Федерация, г. Севастополь, Нахимовский р-н, ул. Тарутинская, 53	1847	418	1429
1115	91:04:001005:1211	Земли населённых пунктов	Для многоквартирной застройки; Док. Малоэтажная многоквартирная жилая застройка (код 2.1.1);	Российская Федерация, г. Севастополь, Нахимовский р-н, ул. Тарутинская, 55	1232	386	846
1116	91:04:001005:184	Категория не установлена	Для индивидуальной жилой застройки; Док. для строительства и обслуживания жилого дома, хозяйственных построек и сооружений;	г. Севастополь, ул. Скалистая, 11	577	12	565
1117	91:04:001005:375	Категория не установлена	Для индивидуальной жилой застройки; Док. для строительства и обслуживания жилого дома, хозяйственных построек и сооружений;	г. Севастополь, ул. Силантьева, 38	828	9	819
1118	91:04:001005:409	Категория не установлена	Для индивидуальной жилой застройки; Док. для строительства и обслуживания жилого дома, хозяйственных построек и сооружений;	г. Севастополь, Нахимовский район, ул. Окружная, д. 28	523	25	498



Оказание услуг по разработке и утверждению проекта планировки и проекта межевания
улично-дорожной сети и территории общественного пользования
6 этап «Межевание территории».
Том 6. Книга 4. Часть 1.2.

№ п/п	Кadaстровый номер	Категория	Разрешенное использование	Местоположение (адрес)	Площадь, кв.м	Площадь земельного участка, кв. м	
						в границах красных линий	вне границ красных линий
1119	91:04:001005:535	Земли населённых пунктов	Для индивидуальной жилой застройки; Док. для строительства и обслуживания жилого дома, хозяйственных построек и сооружений;	г. Севастополь, Нахимовский район, улица Тарутинская, 51	640	15	625
1120	91:04:001005:98	Земли населённых пунктов	Для размещения объектов торговли; Док. для строительства и обслуживания продовольственного магазина;	г. Севастополь, Нахимовский район, улица Горпищенко № 39-Б	80	80	-
1121	91:04:001006:116	Земли населённых пунктов	Для размещения объектов торговли; Док. для обслуживания существующего торгового киоска с навесом ожидания общественного транспорта;	г. Севастополь, ул. 2-я Бастионная	37	33	4
1122	91:04:001006:1396	Земли населённых пунктов	Для иных видов использования, характерных для населённых пунктов; Док. для строительства торгового павильона с устройством навеса ожидания для пассажиров общественного транспорта;	г. Севастополь, ул. Горпищенко, 35-А	6	6	-
1123	91:04:001006:1472	Земли населённых пунктов	Для размещения объектов предпринимательской деятельности; Док. Для осуществления предпринимательской деятельности без права капитального строительства;	г. Севастополь, ул. 2-я Бастионная, уч. 19	20	20	-



Оказание услуг по разработке и утверждению проекта планировки и проекта межевания
улично-дорожной сети и территории общественного пользования
6 этап «Межевание территории».
Том 6. Книга 4. Часть 1.2.

№ п/п	Кadaстровый номер	Категория	Разрешенное использование	Местоположение (адрес)	Площадь, кв.м	Площадь земельного участка, кв. м	
						в границах красных линий	вне границ красных линий
1124	91:04:001006:1473	Земли промышленности, энергетики, транспорта, связи, радиовещания, телевидения, информатики, земли для обеспечения космической деятельности, земли обороны, безопасности и земли иного специального назначения	Для стоянок автомобильного транспорта; Док. Для обслуживания гаража с открытой автостоянкой;	г. Севастополь, ул. Паршина, д. 29	14193	471	13722
1125	91:04:001006:1477	Земли населённых пунктов	Для объектов жилой застройки; Док. Для реконструкции здания общежития под жилой дом;	г. Севастополь, ул. Паршина, д. 2	5527	592	4935
1126	91:04:001006:1532	Земли населённых пунктов	Для многоквартирной застройки; Док. Малоэтажная многоквартирная жилая застройка (код 2.1.1);	Российская Федерация, г. Севастополь, Нахимовский район, ул. Цыбулько, 6	1464	151	1313
1127	91:04:001006:1637	Земли населённых пунктов	Раз.исп. Религиозное использование;	Российская Федерация, г. Севастополь, угол ул. Горпищенко/ул. Паршина (зеленый холм)	7777	7777	-



Оказание услуг по разработке и утверждению проекта планировки и проекта межевания
улично-дорожной сети и территории общественного пользования
6 этап «Межевание территории»
Том 6. Книга 4. Часть 1.2.

№ п/п	Кadaстровый номер	Категория	Разрешенное использование	Местоположение (адрес)	Площадь, кв.м	Площадь земельного участка, кв. м	
						в границах красных линий	вне границ красных линий
1128	91:04:001006:1663	Земли населённых пунктов	Для малоэтажной застройки; Док. "малоэтажная многоквартирная жилая застройка" (код 2.1.1);	Российская Федерация, г. Севастополь, Нахимовский р-н, ул. Паршина, 11	555	53	502
1129	91:04:001006:1666	Земли населённых пунктов	Для малоэтажной застройки; Док. "малоэтажная многоквартирная жилая застройка" (код 2.1.1);	Российская Федерация, г. Севастополь, Нахимовский р-н, ул. Паршина, 9	486	45	441
1130	91:04:001006:1683	Земли населённых пунктов	Для малоэтажной застройки; Док. "малоэтажная многоквартирная жилая застройка" (код 2.1.1);	Российская Федерация, г. Севастополь, ул. Паршина, 7	588	63	525
1131	91:04:001006:217	Земли населённых пунктов	Для размещения объектов историко-культурного назначения; Док. для обслуживания сооруженный памятников "Памятник адмиралу В. А. Корнилову";	г. Севастополь, Маляхов курган, участок № 3	1359	1359	-
1132	91:04:001006:218	Земли населённых пунктов	Для размещения объектов историко-культурного назначения; Док. для обслуживания сооружения памятника "Орудие № 1 батареи А. П. Матюхина";	г. Севастополь, Маляхов курган, участок № 7	255	255	-



Оказание услуг по разработке и утверждению проекта планировки и проекта межевания
улично-дорожной сети и территории общественного пользования
6 этап «Межевание территории».
Том 6. Книга 4. Часть 1.2.

№ п/п	Кадастровый номер	Категория	Разрешенное использование	Местоположение (адрес)	Площадь, кв.м	Площадь земельного участка, кв. м	
						в границах красных линий	вне границ красных линий
1133	91:04:001006:219	Земли населённых пунктов	Для размещения объектов историко-культурного назначения; Док. для обслуживания сооружения памятника "Командный пункт батареи А. П. Матюхина";	г. Севастополь, Ма- лахов курган, уча- сток 6	58	58	-
1134	91:04:001006:223	Земли населённых пунктов	Для размещения объектов тор- говли; Док. для обслуживания торговых сооружений по прода- же сувениров;	г. Севастополь, Ма- лахов курган, уча- сток 4	112	112	-
1135	91:04:001006:224	Земли населённых пунктов	Для размещения объектов исто- рико-культурного назначения; Док. для обслуживания сооруже- ния памятника "Орудие № 2 ба- тареи А. П. Матюхина";	г. Севастополь, Ма- лахов курган, уча- сток 10	231	231	-
1136	91:04:001006:225	Земли населённых пунктов	Для размещения иных особо ох- ражаемых историко-культурных и природных объектов (террито- рий); Док. обслуживание соору- жения памятника "Командный пункт батареи А.П. Матюхина";	г. Севастополь, Ма- лахов курган, уча- сток 8	57	57	-
1137	91:04:001006:232	Земли населённых пунктов	Для размещения объектов исто- рико-культурного назначения; Док. обслуживание сооружения памятника "Склад боеприпасов орудия № 2 батареи А.П. Матю- хина";	г. Севастополь, Ма- лахов курган, уча- сток 11	49	49	-



Оказание услуг по разработке и утверждению проекта планировки и проекта межевания
улично-дорожной сети и территории общественного пользования
6 этап «Межевание территории».
Том 6. Книга 4. Часть 1.2.

№ п/п	Кадастровый номер	Категория	Разрешенное использование	Местоположение (адрес)	Площадь, кв.м	Площадь земельного участка, кв. м	
						в границах красных линий	вне границ красных линий
1138	91:04:001006:233	Земли населённых пунктов	Для размещения объектов историко-культурного назначения; Док. Обслуживание сооружения памятника "Склад боеприпасов орудия № 1 батареи А.П. Матюхина";	г. Севастополь, Ма- лахов курган, уча- сток 5	143	143	-
1139	91:04:001006:234	Земли населённых пунктов	Для размещения объектов историко-культурного назначения; Док. для обслуживания здания и сооружений памятников "оборонительная башня Корниловско-го бастиона", "Место противо-штурмовой батареи", "Место ба-тарей на гласисе", "Место смер-тельного ранения адмирала П. С. Нахимова";	г. Севастополь, Ма- лахов курган, уча- сток 2	3644	3644	-
1140	91:04:001006:235	Земли населённых пунктов	Для размещения объектов историко-культурного назначения; Док. для обслуживания сооруже-ния памятника "Карта первой обороны Севастополя";	г. Севастополь, Ма- лахов курган, уча- сток 9	25	25	-
1141	91:04:001006:689	Земли населённых пунктов	Для размещения объектов роз-ничной торговли; Док. для строительства и обслуживания магазина "Хлеб";	г. Севастополь, ул. Горпищенко, 39-А	83	83	-



Оказание услуг по разработке и утверждению проекта планировки и проекта межевания
улично-дорожной сети и территории общественного пользования
6 этап «Межевание территории».
Том 6. Книга 4. Часть 1.2.

№ п/п	Кadaстровый номер	Категория	Разрешенное использование	Местоположение (адрес)	Площадь, кв.м	Площадь земельного участка, кв. м	
						в границах красных линий	вне границ красных линий
1142	91:04:001006:778	Земли населённых пунктов	Для размещения объектов дошкольного, начального, общего и среднего (полного) общего образования; Док. образование и про-свещение (код 3.5); Для индивидуальной жилой за-стройки; Док. 2.1 "Для индиви-дуального жилищного строи-тельства"; Раз.исп. Жилая за-стройка;	Российская Феде-рация, г. Севасто-поль, Нахимовский район, улица Исто-мина, 37	16263	910	15353
1143	91:04:001007:115	Земли населённых пунктов	Для индивидуальной жилой за-стройки; Док. 2.1 "Для индиви-дуального жилищного строи-тельства"; Раз.исп. Жилая за-стройка;	г. Севастополь, На-химовский район, улица Синопская, 31	2400	8	2392
1144	91:04:001009:1	Категория не установ-лена	Для индивидуальной жилой за-стройки; Док. для строительства и обслуживания жилого дома, хозяйственных построек и со-оружений;	г. Севастополь, ул. Абрикосовая, уча-сток № 24	379	38	341
1145	91:04:001009:276	Земли населённых пунктов	Для индивидуальной жилой за-стройки; Док. Для строительства и обслуживания жилого дома, хозяйственных построек и со-оружений;	г. Севастополь, ул. Мореходная, д. 93	600	229	371
1146	91:04:001009:280	Земли населённых пунктов	Для индивидуальной жилой за-стройки; Док. Для строительства и обслуживания жилого дома, хозяйственных построек и со-оружений;	г. Севастополь, На-химовский р-н, ул. Абрикосовая, д. 39а	1000	42	958



Оказание услуг по разработке и утверждению проекта планировки и проекта межевания
улично-дорожной сети и территории общественного пользования
6 этап «Межевание территории».
Том 6. Книга 4. Часть 1.2.

№ п/п	Кadaстровый номер	Категория	Разрешенное использование	Местоположение (адрес)	Площадь, кв.м	Площадь земельного участка, кв. м	
						в границах красных линий	вне границ красных линий
1147	91:04:001009:64	Категория не установлена	Для индивидуальной жилой застройки; Док. для строительства и обслуживания жилого дома, хозяйственных построек и сооружений;	г. Севастополь, ул. Мореходная, 19-Б	994	540	454
1148	91:04:001009:87	Земли населённых пунктов	Для индивидуальной жилой застройки; Док. для индивидуального жилищного строительства (код 2.1);	г. Севастополь, Нахимовский район, ул. Мореходная, 94-В	1000	62	938
1149	91:04:001010:439	Земли населённых пунктов	Для размещения объектов дошкольного, начального, общего и среднего (полного) общего образования; Док. образование и просвещение (код 3.5);	Российская Федерация, г. Севастополь, Нахимовский район, ул. Генерала Жидилова, 1	25570	96	25474
1150	91:04:001010:84	Земли населённых пунктов	Для размещения индивидуальных гаражей; Док. для обслуживания гаражей;	г. Севастополь, ул. Абрикосовая, гаражно-строительный кооператив "Молодежный"	9941	285	9656
1151	91:04:001010:926	Земли населённых пунктов	Для размещения объектов торговли; Док. Для строительства и обслуживания торгового объекта;	г. Севастополь, ул. Генерала Жидилова, д. 7	300	300	-
1152	91:04:001012:1447	Земли населённых пунктов	Для размещения объектов торговли; Док. для обслуживания торгового павильона;	г. Севастополь, пр. Победы, 26-А	77	47	30



Оказание услуг по разработке и утверждению проекта планировки и проекта межевания
улично-дорожной сети и территории общественного пользования
6 этап «Межевание территории»
Том 6. Книга 4. Часть 1.2.

№ п/п	Кadaстровый номер	Категория	Разрешенное использование	Местоположение (адрес)	Площадь, кв.м	Площадь земельного участка, кв. м	
						в границах красных линий	вне границ красных линий
1153	91:04:001012:255	Земли населённых пунктов	Для размещения объектов торговли; Док. для строительства и обслуживания павильона "Молоко";	г. Севастополь, пр. Победы, 22-А	50	37	13
1154	91:04:001012:314	Земли населённых пунктов	Для размещения объектов, характерных для населённых пунктов; Док. для размещения и обслуживания объекта малой архитектурной формы;	г. Севастополь, пр. Победы, 26	69	29	40
1155	91:04:001013:361	Категория не установлена	Для индивидуальной жилой застройки; Док. для строительства и обслуживания жилого дома, хозяйственных построек и сооружений;	г. Севастополь, Нахимовский район, ул. Прутовцев, 23	548	28	520
1156	91:04:001013:438	Земли населённых пунктов	Для индивидуальной жилой застройки; Док. 2.1. "Для индивидуального жилищного строительства";	г. Севастополь, Нахимовский район, ул. Курская, 30	554	19	535
1157	91:04:001013:476	Земли населённых пунктов	Для иных видов использования, характерных для населённых пунктов; Док. для строительства и обслуживания торгового комплекса;	г. Севастополь, ул. Семипалатинская, № 2-Б	7971	92	7879
1158	91:04:001013:521	Земли населённых пунктов	Для индивидуальной жилой застройки; Док. Для строительства и обслуживания жилого дома и хозяйственных построек;	г. Севастополь, ул. Прутовцев, д. 22	603	8	595



Оказание услуг по разработке и утверждению проекта планировки и проекта межевания
улично-дорожной сети и территории общественного пользования
6 этап «Межевание территории».
Том 6. Книга 4. Часть 1.2.

№ п/п	Кadaстровый номер	Категория	Разрешенное использование	Местоположение (адрес)	Площадь, кв.м	Площадь земельного участка, кв. м	
						в границах красных линий	вне границ красных линий
1159	91:04:001013:527	Земли населённых пунктов	Для индивидуальной жилой застройки; Док. Для строительства и обслуживания жилого дома, хозяйственных построек и сооружений;	г. Севастополь, Нахимовский р-н, ул. Прутовцев, д. 22а	1000	13	987
1160	91:04:001014:1001	Земли населённых пунктов	Для индивидуальной жилой застройки; Док. 2.1 "Для индивидуального жилищного строительства";	г. Севастополь, Нахимовский район, ул. Курская, 12	897	43	854
1161	91:04:001014:1255	Земли населённых пунктов	Для индивидуальной жилой застройки; Док. Для строительства и обслуживания жилого дома, хозяйственных построек и сооружений;	г. Севастополь, ул. Кронштадская, д. 2д	807	10	797
1162	91:04:001014:1316	Земли населённых пунктов	Для размещения объектов розничной торговли; Док. Для обслуживания приватизированных зданий и сооружений по ул. Горпищенко и ул. Костромская;	г. Севастополь, ул. Горпищенко, д. 63	25	25	-
1163	91:04:001014:1317	Земли населённых пунктов	Для размещения объектов торговли; Док. Для расположения существующего киоска для осуществления предпринимательской деятельности без права капитального строительства;	г. Севастополь, ул. Горпищенко, уч. 66	24	24	-



Оказание услуг по разработке и утверждению проекта планировки и проекта межевания
улично-дорожной сети и территории общественного пользования
6 этап «Межевание территории»
Том 6. Книга 4. Часть 1.2.

№ п/п	Кadaстровый номер	Категория	Разрешенное использование	Местоположение (адрес)	Площадь, кв.м	Площадь земельного участка, кв. м	
						в границах красных линий	вне границ красных линий
1164	91:04:001014:1318	Земли населённых пунктов	Для размещения объектов торговли; Док. Для строительства и обслуживания торгового павильона;	г. Севастополь, ул. Горпищенко, д. 92а	60	60	-
1165	91:04:001014:140	Земли населённых пунктов	Для размещения объектов торговли; Док. для обслуживания офисно-торгового центра;	г. Севастополь, ул. Горпищенко, 76	996	131	865
1166	91:04:001014:17	Земли населённых пунктов	Для индивидуальной жилой застройки; Док. для строительства и обслуживания жилого дома, хозяйственных построек и сооружений;	г. Севастополь, Курский проезд, земельный участок 16	500	8	492
1167	91:04:001014:945	Земли населённых пунктов	Для индивидуальной жилой застройки; Док. 2.1 "Для индивидуального жилищного строительства"; Раз.исп. Жилая застройка;	г. Севастополь, ул. Курская, 2	562	46	516
1168	91:04:001015:1190	Земли населённых пунктов	Для индивидуальной жилой застройки; Док. 2.1 "Для индивидуального жилищного строительства";	г. Севастополь, ул. Томская, № 32	605	47	558
1169	91:04:001015:749	Земли населённых пунктов	Для размещения объектов дошкольного, начального, общего и среднего (полного) общего образования; Док. образование и просвещение (код 3.5);	Российская Федерация, г. Севастополь, Нахимовский район, ул. Бакуниной, 5	14524	790	13734



Оказание услуг по разработке и утверждению проекта планировки и проекта межевания
улично-дорожной сети и территории общественного пользования
6 этап «Межевание территории»
Том 6. Книга 4. Часть 1.2.

№ п/п	Кadaстровый номер	Категория	Разрешенное использование	Местоположение (адрес)	Площадь, кв.м	Площадь земельного участка, кв. м	
						в границах красных линий	вне границ красных линий
1170	91:04:001016:182	Земли населённых пунктов	Для индивидуальной жилой застройки; Док. 2.1 "Для индивидуального жилищного строительства";	г. Севастополь, ул. Астраханская, 7-А	600	26	574
1171	91:04:001016:219	Земли населённых пунктов	Для индивидуальной жилой застройки; Док. Для строительства и обслуживания жилого дома, хозяйственных построек и сооружений;	г. Севастополь, ул. Ярославская, д. 18а	598	49	549
1172	91:04:001016:235	Земли населённых пунктов	Для индивидуальной жилой застройки; Док. Для строительства и обслуживания жилого дома и хозяйственных сооружений;	г. Севастополь, ул. Муромская, д. 17а	467	11	456
1173	91:04:001016:236	Земли населённых пунктов	Для индивидуальной жилой застройки; Док. Для строительства и обслуживания жилого дома и хозяйственных построек;	г. Севастополь, ул. Муромская, д. 17а	466	11	455
1174	91:04:001017:1264	Земли населённых пунктов	Для размещения объектов дошкольного, начального, общего и среднего (полного) общего образования; Док. образование и просвещение (код 3.5);	Российская Федерация, г. Севастополь, Нахимовский район, проспект Победы, 55	28622	212	28410
1175	91:04:001017:2512	Земли населённых пунктов	Для размещения объектов торговли; Док. Для обслуживания торгового павильона;	г. Севастополь, пр-кт Победы, д. 80а	60	60	-



Оказание услуг по разработке и утверждению проекта планировки и проекта межевания
улично-дорожной сети и территории общественного пользования
6 этап «Межевание территории».
Том 6. Книга 4. Часть 1.2.

№ п/п	Кadaстровый номер	Категория	Разрешенное использование	Местоположение (адрес)	Площадь, кв.м	Площадь земельного участка, кв. м	
						в границах красных линий	вне границ красных линий
1176	91:04:001017:2623	Земли населённых пунктов	Для размещения объектов торговли; Док. Для строительства и обслуживания магазина "Продукты" с легкой площадкой; Для иных видов использования, характерных для населённых пунктов; Док. для строительства и обслуживания остановочного павильона;	г. Севастополь, пр-кт Победы, д. 55а	900	900	-
1177	91:04:001017:69	Земли населённых пунктов	Для стоянок автомобилейного транспорта; Док. Для строительства и обслуживания автостоянки с индивидуальными боксами;	г. Севастополь, пр. Победы, 38-б	400	400	-
1178	91:04:001018:326	Земли населённых пунктов	Для ведения гражданами садоводства и огородничества; Док. ведение садоводства (код 13.2);	Российская Федерация, г. Севастополь, Нахимовский р-н, ПК СТ "Садоводческий", уч. № 25	1078	777	301
1179	91:04:001018:371	Земли населённых пунктов	Для многоэтажной застройки; Док. для обслуживания 105-квартирного жилого дома;	г. Севастополь, жилищно-строительный кооператив "Горпещенко-105"	5771	138	5633
1180	91:04:001019:128	Категория не установлена			13880	669	13211



Оказание услуг по разработке и утверждению проекта планировки и проекта межевания
улично-дорожной сети и территории общественного пользования
6 этап «Межевание территории».
Том 6. Книга 4. Часть 1.2.

№ п/п	Кадастровый номер	Категория	Разрешенное использование	Местоположение (адрес)	Площадь, кв.м	Площадь земельного участка, кв. м	
						в границах красных линий	вне границ красных линий
1181	91:04:001019:177	Категория не установлена	Для индивидуальной жилой застройки; Док. для строительства и обслуживания жилого дома, хозяйственных построек и сооружений;	г. Севастополь, ул. Астраханская, 27	1000	366	634
1182	91:04:001019:484	Земли населённых пунктов	Для индивидуальной жилой застройки; Док. для строительства и обслуживания жилого дома, хозяйственных построек и сооружений;	г. Севастополь, ул. Муромская, д. 132	1001	7	994
1183	91:04:001019:510	Земли населённых пунктов	Для индивидуальной жилой застройки; Док. для строительства и обслуживания жилого дома, хозяйственных построек и сооружений;	г. Севастополь, ул. Муромская, д. 110	657	6	651
1184	91:04:001019:542	Земли населённых пунктов	Для индивидуальной жилой застройки; Док. для строительства и обслуживания жилого дома, хозяйственных построек и сооружений;	г. Севастополь, Нахимовский р-н, ул. Горпищенко, д. 97а/1	500	62	438
1185	91:04:001019:96	Земли населённых пунктов	Для индивидуальной жилой застройки; Док. для строительства и обслуживания жилого дома, хозяйственных построек и сооружений;	г. Севастополь, ул. Астраханская, д. 29	926	292	634



Оказание услуг по разработке и утверждению проекта планировки и проекта межевания
улично-дорожной сети и территории общественного пользования
6 этап «Межевание территории».
Том 6. Книга 4. Часть 1.2.

№ п/п	Кадастровый номер	Категория	Разрешенное использование	Местоположение (адрес)	Площадь, кв.м	Площадь земельного участка, кв. м	
						в границах красных линий	вне границ красных линий
1186	91:04:001020:109	Категория не установлена	Для индивидуальной жилой застройки; Док. для строительства и обслуживания жилого дома, хозяйственных построек и сооружений;	г. Севастополь, ул. Черниговская, 25	1000	414	586
1187	91:04:001020:203	Земли сельскохозяйственного назначения	Для ведения гражданами садоводства и огородничества; Док. Для ведения садоводства;	г. Севастополь, Нахимовский р-н, снт Килен-балка, уч. 58	811	811	-
1188	91:04:001020:58	Категория не установлена	Для индивидуальной жилой застройки; Док. для строительства и обслуживания жилого дома, хозяйственных построек и сооружений;	г. Севастополь, ул. Астраханская, 25	1000	582	418
1189	91:04:001021:10	Земли промышленности, энергетики, транспорта, связи, радиовещания, телевидения, информатики, земли для обеспечения космической деятельности, земли обороны, безопасности и земли иного специального назначения	Для размещения иных объектов автомобильного транспорта и дорожного хозяйства; Док. для строительства и обслуживания автомобильной газовой запра-вочной станции;	г. Севастополь, по ул. Горпищенко, 155	2478	253	2225



Оказание услуг по разработке и утверждению проекта планировки и проекта межевания
улично-дорожной сети и территории общественного пользования
6 этап «Межевание территории».

Том 6. Книга 4. Часть 1.2.

№ п/п	Кadaстровый номер	Категория	Разрешенное использование	Местоположение (адрес)	Площадь, кв.м	Площадь земельного участка, кв. м	
						в границах красных линий	вне границ красных линий
1190	91:04:001021:122	Категория не установлена	Для ведения гражданами садоводства и огородничества; Док. для ведения индивидуального садоводства;	г. Севастополь, Нахимовский район, в границах землепользования СТ "Дружба", участок № 2	778	31	747
1191	91:04:001021:154	Категория не установлена	Для ведения гражданами садоводства и огородничества; Док. для ведения садоводства;	г. Севастополь, Нахимовский район, в границах землепользования СТ "Дружба", уч. № 6	715	143	572
1192	91:04:001021:168	Категория не установлена	Для индивидуальной жилой застройки; Док. для строительства и обслуживания жилого дома, хозяйственных построек и сооружений (приусадебный)	г. Севастополь, ул. Кроссовая, 6	1000	26	974
1193	91:04:001021:78	Земли населённых пунктов	Для индивидуальной жилой застройки; Док. для строительства и обслуживания жилого дома, хозяйственных построек и сооружений;	г. Севастополь, ул. Кроссовая, 2	1000	211	789
1194	91:04:001021:80	Земли населённых пунктов	Для индивидуальной жилой застройки; Док. для строительства и обслуживания жилого дома, хозяйственных построек и сооружений;	г. Севастополь, ул. Кроссовая, 4	1000	63	937



Оказание услуг по разработке и утверждению проекта планировки и проекта межевания
улично-дорожной сети и территории общественного пользования
6 этап «Межевание территории».
Том 6. Книга 4. Часть 1.2.

№ п/п	Кадастровый номер	Категория	Разрешенное использование	Местоположение (адрес)	Площадь, кв. м	Площадь земельного участка, кв. м	
						в границах красных линий	вне границ красных линий
1195	91:04:001022:59	Категория не установлена	Для ведения гражданами садоводства и огородничества; Док. для ведения индивидуального садоводства;	г. Севастополь, Нахимовский район, в границах СТ "Цитадель", земельный участок № 47	683	151	532
1196	91:04:001024:43	Земли населённых пунктов	Для индивидуальной жилой застройки; Док. для строительства и обслуживания жилого дома, хозяйственных построек и сооружений;	г. Севастополь, ул. Ардизионовская, 28	714	11	703
1197	91:04:001025:276	Земли населённых пунктов	Для размещения объектов торговли; Док. Для строительства и обслуживания остановочного павильона торговой точки;	г. Севастополь, Нахимовский р-н, ул. Горпищенко, (на остановке по направлению в центр)	270	270	-
1198	91:04:001025:5	Земли населённых пунктов	Для индивидуальной жилой застройки; Док. для строительства и обслуживания жилого дома, хозяйственных построек и сооружений;	г. Севастополь, Нахимовский район, улица Ромашковая, 119	600	161	439
1199	91:04:001026:180	Категория не установлена	Для ведения гражданами садоводства и огородничества; Док. для ведения индивидуального садоводства;	г. Севастополь, Нахимовский район, СТ "Ветеран эскадры", участок № 90	414	15	399



№ п/п	Кадастровый номер	Категория	Разрешенное использование	Местоположение (адрес)	Площадь, кв.м	Площадь земельного участка, кв. м	
						в границах красных линий	вне границ красных линий
1200	91:04:001026:188	Земли промышленно-транспорт, связи, радиовещания, телевидения, информатики, земли для обеспечения космической деятельности, земли обороны, безопасности и земли иного специального назначения	Для размещения иных объектов промышленности, энергетики, транспорта, связи, радиовещания, телевидения, информатики, обеспечения космической деятельности;	г. Севастополь, ул. Генерала Мельника, 110/1	2001	1966	35
1201	91:04:002001:258	Земли населённых пунктов	Для иных видов использования, характерных для населённых пунктов; Док. Обслуживание встроенных в здание помещений;	г. Севастополь, ул. Охотская, 8	1059	22	1037
1202	91:04:002001:302	Земли населённых пунктов	Для индивидуальной жилой застройки; Док. 2.1 "Для индивидуального жилищного строительства";	г. Севастополь, ул. Летняя, д. 10	325	19	306
1203	91:04:002001:331	Земли населённых пунктов	Для индивидуальной жилой застройки; Док. Для строительства и обслуживания жилого дома, хозяйственных построек и сооружений;	г. Севастополь, Нахимовский р-н, ул. Охотская, д. 36	1000	90	910



Оказание услуг по разработке и утверждению проекта планировки и проекта межевания
улично-дорожной сети и территории общественного пользования
6 этап «Межевание территории».
Том 6. Книга 4. Часть 1.2.

№ п/п	Кadaстровый номер	Категория	Разрешенное использование	Местоположение (адрес)	Площадь, кв.м	Площадь земельного участка, кв. м	
						в границах красных линий	вне границ красных линий
1204	91:04:002001:346	Земли населённых пунктов	Для индивидуальной жилой застройки; Док. Для строительства и обслуживания жилого дома, хозяйственных построек и сооружений;	г. Севастополь, ул. Летняя, д. 26	681	27	654
1205	91:04:002001:347	Земли населённых пунктов	Для индивидуальной жилой застройки; Док. Для строительства и обслуживания жилого дома, хозяйственных построек и сооружений;	г. Севастополь, ул. Охотская, д. 40	825	63	762
1206	91:04:002001:348	Земли населённых пунктов	Для индивидуальной жилой застройки; Док. Для строительства и обслуживания жилого дома, хозяйственных построек и сооружений;	г. Севастополь, ул. Охотская, д. 16	365	8	357
1207	91:04:002001:349	Земли населённых пунктов	Для индивидуальной жилой застройки; Док. Для строительства и обслуживания жилого дома и хозяйственных построек;	г. Севастополь, ул. Охотская, д. 32	943	73	870
1208	91:04:002001:372	Земли населённых пунктов	Для многоквартирной застройки; Док. Малозатяжная многоквартирная жилая застройка (код 2.1.1);	Российская Федерация, г. Севастополь, Нахимовский р-н, ул. Охотская, 2	903	903	-



Оказание услуг по разработке и утверждению проекта планировки и проекта межевания
улично-дорожной сети и территории общественного пользования
6 этап «Межевание территории».
Том 6. Книга 4. Часть 1.2.

№ п/п	Кадастровый номер	Категория	Разрешенное использование	Местоположение (адрес)	Площадь, кв.м	Площадь земельного участка, кв. м	
						в границах красных линий	вне границ красных линий
1209	91:04:002001:72	Земли населённых пунктов	Для иных видов использования, характерных для населённых пунктов; Док. для обслуживания автозаправочной станции с магазином;	г. Севастополь, Нахимовский район, площадь Ревякина, 5	2757	205	2552
1210	91:04:002002:108	Земли населённых пунктов	Для индивидуальной жилой застройки; Док. для строительства и обслуживания жилого дома, хозяйственных построек и сооружений;	г. Севастополь, Нахимовский район, ул. Минская, 4	970	23	947
1211	91:04:002002:130	Категория не установлена	Для иных видов жилой застройки; Док. для строительства и обслуживания жилого дома, хозяйственных построек и сооружений;	г. Севастополь, ул. 9-го Января, 4-а	292	38	254
1212	91:04:002002:161	Категория не установлена	Для индивидуальной жилой застройки; Док. для строительства и обслуживания жилого дома, хозяйственных построек и сооружений;	г. Севастополь, Петровский спуск, 11	533	9	524
1213	91:04:002002:169	Категория не установлена	Для индивидуальной жилой застройки; Док. для строительства и обслуживания жилого дома, хозяйственных построек и сооружений;	г. Севастополь, ул. Героев Севастополя, 36	550	45	505



Оказание услуг по разработке и утверждению проекта планировки и проекта межевания
улично-дорожной сети и территории общественного пользования
6 этап «Межевание территории».
Том 6. Книга 4. Часть 1.2.

№ п/п	Кadaстровый номер	Категория	Разрешенное использование	Местоположение (адрес)	Площадь, кв.м	Площадь земельного участка, кв. м	
						в границах красных линий	вне границ красных линий
1214	91:04:002002:19	Земли населённых пунктов	Для размещения объектов торговли; Док. для строительства и обслуживания остовочного павильона с объектами торговли;	г. Севастополь, ул. Героев Севастополя, 68	500	500	-
1215	91:04:002002:240	Земли населённых пунктов	Для индивидуальной жилой застройки; Док. для строительства и обслуживания жилого дома, хозяйственных построек и сооружений;	г. Севастополь, Нахимовский район, ул. Углицкая, 16	465	7	458
1216	91:04:002002:244	Земли населённых пунктов	Для иных видов использования, характерных для населённых пунктов; Док. Для строительства и обслуживания торгового комплекса с общественным туалетом и летней площадкой;	г. Севастополь, ул. Лазаревская, 34-А	430	430	-
1217	91:04:002002:257	Категория не установлена	Для индивидуальной жилой застройки; Док. для строительства и обслуживания жилого дома, хозяйственных построек и сооружений;	г. Севастополь, ул. Лазаревская, 26	461	58	403
1218	91:04:002002:383	Земли населённых пунктов	Для индивидуальной жилой застройки; Док. 2.1 "Для индивидуального жилищного строительства";	г. Севастополь, ул. Лазаревская, д. 28	395	16	379



Оказание услуг по разработке и утверждению проекта планировки и проекта межевания
улично-дорожной сети и территории общественного пользования
6 этап «Межевание территории»
Том 6. Книга 4. Часть 1.2.

№ п/п	Кадастровый номер	Категория	Разрешенное использование	Местоположение (адрес)	Площадь, кв.м	Площадь земельного участка, кв. м	
						в границах красных линий	вне границ красных линий
1219	91:04:002002:426	Земли населённых пунктов	Для индивидуальной жилой застройки; Док. 2.1 "Для индивидуального жилищного строительства";	г. Севастополь, ул. Минская, д. 3-А	234	51	183
1220	91:04:002002:45	Земли населённых пунктов	Для размещения объектов предпринимательской деятельности; Док. для обслуживания торгового павильона;	г. Севастополь, ул. Гер. Севастополя, 10-А	67	25	42
1221	91:04:002002:479	Земли населённых пунктов	Для индивидуальной жилой застройки; Док. Для строительства и обслуживания жилого дома, хозяйственных построек и сооружений;	г. Севастополь, Нахимовский р-н, спуск Петровский, д. 1	316	6	310
1222	91:04:002002:480	Земли населённых пунктов	Для индивидуальной жилой застройки; Док. Для строительства и обслуживания жилого дома, хозяйственных построек и сооружений;	г. Севастополь, Нахимовский р-н, ул. Пластунская, д. 18	486	59	427
1223	91:04:002002:482	Земли населённых пунктов	Для индивидуальной жилой застройки; Док. Для строительства и обслуживания жилого дома, хозяйственных построек и сооружений;	г. Севастополь, Нахимовский р-н, ул. 2-я линия Бомбор, д. 17	255	61	194



Оказание услуг по разработке и утверждению проекта планировки и проекта межевания
улично-дорожной сети и территории общественного пользования
6 этап «Межевание территории».
Том 6. Книга 4. Часть 1.2.

№ п/п	Кadaстровый номер	Категория	Разрешенное использование	Местоположение (адрес)	Площадь, кв.м	Площадь земельного участка, кв. м	
						в границах красных линий	вне границ красных линий
1224	91:04:002002:491	Земли населённых пунктов	Для индивидуальной жилой застройки; Док. Для строительства и обслуживания жилого дома, хозяйственных построек и сооружений;	г. Севастополь, ул. Пластунская, д. 4	258	11	247
1225	91:04:002002:506	Земли населённых пунктов	Для размещения объектов предпринимательской деятельности; Док. Для осуществления предпринимательской деятельности без права капитального строительства;	г. Севастополь, Нахимовский р-н, ул. Лазаревская, (р-н магазина № 91)	20	14	6
1226	91:04:002002:513	Земли населённых пунктов	Для индивидуальной жилой застройки; Док. Для строительства и обслуживания жилого дома, хозяйственных построек и сооружений;	г. Севастополь, Нахимовский р-н, ул. Пластунская, д. 6	320	38	282
1227	91:04:002002:6	Земли населённых пунктов	Для индивидуальной жилой застройки; Док. для строительства и обслуживания жилого дома, хозяйственных построек и сооружений;	г. Севастополь, ул. Героев Севастополя, 26	1000	16	984
1228	91:04:002002:85	Категория не установлена	Для индивидуальной жилой застройки; Док. для строительства и обслуживания жилого дома, хозяйственных построек и сооружений;	г. Севастополь, Петровский спуск, 22	400	55	345



Оказание услуг по разработке и утверждению проекта планировки и проекта межевания
улично-дорожной сети и территории общественного пользования
6 этап «Межевание территории».
Том 6. Книга 4. Часть 1.2.

№ п/п	Кадастровый номер	Категория	Разрешенное использование	Местоположение (адрес)	Площадь, кв.м	Площадь земельного участка, кв. м	
						в границах красных линий	вне границ красных линий
1229	91:04:002003:468	Земли населённых пунктов	Для индивидуальной жилой застройки; Док. 2.1 "Для индивидуального жилищного строительства"; Раз.исп. Жилая застройка;	г. Севастополь, ул. Бородинская, 39-А	645	431	214
1230	91:04:002003:5	Категория не установлена	Для размещения научно-исследовательских учреждений; Док. для обслуживания инженерно-лабораторного корпуса с кофференц-залом и столовой;	г. Севастополь, ул. Брестская, д. 18-А	6245	353	5892
1231	91:04:002004:171	Категория не установлена	Для индивидуальной жилой застройки; Док. для строительства и обслуживания жилого дома и хозяйственных построек;	г. Севастополь, ул. Багрия, 54, кв. 2	346	10	336
1232	91:04:002004:214	Категория не установлена	Для индивидуальной жилой застройки; Док. для строительства и обслуживания жилого дома, хозяйственных построек и сооружений;	г. Севастополь, Нахимовский район, ул. Бирюлева, 2-а	687	21	666
1233	91:04:002004:331	Земли населённых пунктов	Для индивидуальной жилой застройки; Док. для индивидуального жилищного строительства (код 2.1);	Российская Федерация, г. Севастополь, Нахимовский район, ул. Бирюлева, д. 24	528	96	432



Оказание услуг по разработке и утверждению проекта планировки и проекта межевания
улично-дорожной сети и территории общественного пользования
6 этап «Межевание территории».
Том 6. Книга 4. Часть 1.2.

№ п/п	Кадастровый номер	Категория	Разрешенное использование	Местоположение (адрес)	Площадь, кв.м	Площадь земельного участка, кв. м	
						в границах красных линий	вне границ красных линий
1234	91:04:002004:346	Земли населённых пунктов	Для индивидуальной жилой застройки; Док. Для строительства и обслуживания жилого дома, хозяйственных построек и сооружений;	г. Севастополь, Нахимовский р-н, ул. Пластунская, д. 33	592	11	581
1235	91:04:002004:99	Категория не установлена	Для индивидуальной жилой застройки; Док. для строительства и обслуживания жилого дома, хозяйственных построек и сооружений;	г. Севастополь, Нахимовский район, ул. Бирюлева, д. 42	794	102	692
1236	91:04:002005:105	Категория не установлена	Для индивидуальной жилой застройки; Док. для строительства и обслуживания жилого дома, хозяйственных построек и сооружений;	г. Севастополь, ул. Стрелковая, 16	177	28	149
1237	91:04:002005:255	Категория не установлена	Для индивидуальной жилой застройки; Док. для строительства и обслуживания жилого дома, хозяйственных построек и сооружений;	г. Севастополь, ул. Ревякина, 19	457	10	447
1238	91:04:002005:288	Земли населённых пунктов	Для индивидуальной жилой застройки; Док. 2.1 "Для индивидуального жилищного строительства"; Раз.исп. Жилая застройка;	г. Севастополь, ул. Пластунская, земельный участок 34	285	7	278



Оказание услуг по разработке и утверждению проекта планировки и проекта межевания
 улично-дорожной сети и территории общественного пользования
 6 этап «Межевание территории»
 Том 6. Книга 4. Часть 1.2.

№ п/п	Кадастровый номер	Категория	Разрешенное использование	Местоположение (адрес)	Площадь, кв.м	Площадь земельного участка, кв. м	
						в границах красных линий	вне границ красных линий
1239	91:04:002005:341	Земли населённых пунктов	Для индивидуальной жилой застройки; Док. Для строительства и обслуживания жилого дома, хозяйственных построек и сооружений;	г. Севастополь, Нахимовский р-н, ул. 1 Линия Бомбор, д. 24	289	9	280
1240	91:04:002005:350	Земли населённых пунктов	Для размещения индивидуальных гаражей; Док. Для строительства индивидуального гаража;	г. Севастополь, Нахимовский р-н, ул. Подольцева, в районе д. 57	40	40	-
1241	91:04:002005:365	Земли населённых пунктов	Для индивидуальной жилой застройки; Док. Для строительства и обслуживания жилого дома и хозяйственных построек;	г. Севастополь, ул. Пластунская, д. 32	290	23	267
1242	91:04:002005:396	Земли населённых пунктов	Для индивидуальной жилой застройки; Док. для индивидуального жилищного строительства (код 2.1);	Российская Федерация, г. Севастополь, ул. 1-я Линия Бомбор, 22-Б	138	20	118
1243	91:04:002005:47	Земли населённых пунктов	Для индивидуальной жилой застройки; Док. для строительства и обслуживания жилого дома, хозяйственных построек и сооружений;	г. Севастополь, ул. Стрелковая, 14	914	27	887



Оказание услуг по разработке и утверждению проекта планировки и проекта межевания
улично-дорожной сети и территории общественного пользования
6 этап «Межевание территории»
Том 6. Книга 4. Часть 1.2.

№ п/п	Кadaстровый номер	Категория	Разрешенное использование	Местоположение (адрес)	Площадь, кв.м	Площадь земельного участка, кв. м	
						в границах красных линий	вне границ красных линий
1244	91:04:002006:11	Земли промышленности, энергетики, транспорта, связи, радиовещания, телевидения, информатики, земли для обеспечения космической деятельности, земли обороны, безопасности и земли иного специального назначения	Для обеспечения задач обороны; Док. для обслуживания административно-хозяйственной зоны;	г. Севастополь, Нахимовский район, ул. Курортная, 3	3378	530	2848
1245	91:04:002006:12	Земли населённых пунктов	Для стоянок автомобильного транспорта; Док. для обслуживания автостоянки;	г. Севастополь, ул. Ревякина, 2	1469	828	641
1246	91:04:002006:45	Категория не установлена	Для индивидуальной жилой застройки; Док. для строительства жилого дома и хозяйственных построек;	г. Севастополь, ул. Каспийская, д. 10	145	109	36
1247	91:04:002007:108	Категория не установлена	Для индивидуальной жилой застройки; Док. для строительства и обслуживания жилого дома, хозяйственных построек и сооружений;	г. Севастополь, ул. Зеленая, 14	188	27	161



Оказание услуг по разработке и утверждению проекта планировки и проекта межевания
улично-дорожной сети и территории общественного пользования
6 этап «Межевание территории».
Том 6. Книга 4. Часть 1.2.

№ п/п	Кадастровый номер	Категория	Разрешенное использование	Местоположение (адрес)	Площадь, кв.м	Площадь земельного участка, кв. м	
						в границах красных линий	вне границ красных линий
1248	91:04:002007:113	Земли населённых пунктов	Для индивидуальной жилой застройки; Док. для строительства и обслуживания жилого дома, хозяйственных построек и сооружений;	г. Севастополь, Нахимовский район, ул. Кондукторская, д. 1-Б	837	114	723
1249	91:04:002007:15	Категория не установлена	Для индивидуальной жилой застройки; Док. для строительства и обслуживания жилого дома, хозяйственных построек и сооружений;	г. Севастополь, ул. Слесарная, 21	424	37	387
1250	91:04:002007:158	Земли населённых пунктов	Для индивидуальной жилой застройки; Док. для строительства и обслуживания жилого дома;	г. Севастополь, Нахимовский район, ул. Мастерская, 1/1	173	102	71
1251	91:04:002007:180	Категория не установлена	Для индивидуальной жилой застройки; Док. для строительства и обслуживания жилого дома, хозяйственных построек и сооружений;	г. Севастополь, ул. Харченко, 15	399	16	383
1252	91:04:002007:216	Категория не установлена	Для индивидуальной жилой застройки; Док. для строительства и обслуживания жилого дома, хозяйственных построек и сооружений;	г. Севастополь, ул. Кузнечная, 9	358	65	293

Оказание услуг по разработке и утверждению проекта планировки и проекта межевания
улично-дорожной сети и территории общественного пользования
6 этап «Межевание территории».
Том 6. Книга 4. Часть 1.2.

№ п/п	Кadaстровый номер	Категория	Разрешенное использование	Местоположение (адрес)	Площадь, кв.м	Площадь земельного участка, кв. м	
						в границах красных линий	вне границ красных линий
1253	91:04:002007:229	Категория не установлена	Для индивидуальной жилой застройки; Док. для строительства и обслуживания жилого дома, хозяйственных построек и сооружений;	г. Севастополь, ул. Харченко, д. 28	709	276	433
1254	91:04:002007:254	Категория не установлена	Для индивидуальной жилой застройки; Док. для строительства и обслуживания жилого дома, хозяйственных построек и сооружений ;	г. Севастополь, Нахимовский район, ул. Станюковича, 17	474	18	456
1255	91:04:002007:301	Категория не установлена	Для индивидуальной жилой застройки; Док. для строительства и обслуживания жилого дома, хозяйственных построек и сооружений;	г. Севастополь, ул. Зеленая, 6	376	27	349
1256	91:04:002007:311	Категория не установлена	Для индивидуальной жилой застройки; Док. Для строительства и обслуживания жилого дома, хозяйственных построек и сооружений;	г. Севастополь, ул. Мастерская, д. 5	375	37	338
1257	91:04:002007:326	Категория не установлена	Для индивидуальной жилой застройки; Док. для строительства и обслуживания жилого дома и хозяйственный построек;	г. Севастополь, ул. Кузнечная, д. 11	275	8	267



Оказание услуг по разработке и утверждению проекта планировки и проекта межевания
улично-дорожной сети и территории общественного пользования
6 этап «Межевание территории».
Том 6. Книга 4. Часть 1.2.

№ п/п	Кадастровый номер	Категория	Разрешенное использование	Местоположение (адрес)	Площадь, кв.м	Площадь земельного участка, кв. м	
						в границах красных линий	вне границ красных линий
1258	91:04:002007:339	Категория не установлена	Для индивидуальной жилой застройки; Док. для строительства и обслуживания жилого дома, хозяйственных построек и сооружений;	г. Севастополь, ул. Кузнечная, земельный участок 1-а	168	15	153
1259	91:04:002007:427	Земли населённых пунктов	Для индивидуальной жилой застройки; Док. 2.1 "Для индивидуального жилищного строительства";	г. Севастополь, ул. Мастерская, 7	318	34	284
1260	91:04:002007:458	Земли населённых пунктов	Для индивидуальной жилой застройки; Док. Для строительства и обслуживания жилого дома и хозяйственных построек;	г. Севастополь, ул. Кондукторская, д. 15	282	10	272
1261	91:04:002007:460	Земли населённых пунктов	Для индивидуальной жилой застройки; Док. Для строительства и обслуживания жилого дома, хозяйственных построек и сооружений;	г. Севастополь, ул. Каспийская, д. 30	781	85	696
1262	91:04:002007:467	Земли населённых пунктов	Для индивидуальной жилой застройки; Док. Для строительства и обслуживания жилого дома, хозяйственных построек и сооружений;	г. Севастополь, Нахимовский р-н, ул. Танкистов, д. 18	443	22	421



Оказание услуг по разработке и утверждению проекта планировки и проекта межевания
улично-дорожной сети и территории общественного пользования
6 этап «Межевание территории».

Том 6. Книга 4. Часть 1.2.

№ п/п	Кадастровый номер	Категория	Разрешенное использование	Местоположение (адрес)	Площадь, кв.м	Площадь земельного участка, кв. м	
						в границах красных линий	вне границ красных линий
1263	91:04:002007:477	Земли населённых пунктов	Для индивидуальной жилой застройки; Док. Для строительства и обслуживания жилого дома, хозяйственных построек и сооружений;	г. Севастополь, Нахимовский р-н, ул. Слесарная, д. 3	944	147	797
1264	91:04:002007:481	Земли населённых пунктов	Для индивидуальной жилой застройки; Док. Для строительства и обслуживания жилого дома и хозяйственных построек;	г. Севастополь, ул. Каспийская, д. 14	458	29	429
1265	91:04:002007:493	Земли населённых пунктов	Для индивидуальной жилой застройки; Док. Для строительства и обслуживания жилого дома, хозяйственных построек и сооружений;	г. Севастополь, Нахимовский р-н, ул. Харченко, д. 26	451	29	422
1266	91:04:002007:5	Земли населённых пунктов	Для индивидуальной жилой застройки; Док. для строительства и обслуживания жилого дома, хозяйственных построек и сооружений;	г. Севастополь, ул. Зелёная, 22	461	311	150
1267	91:04:002007:87	Земли населённых пунктов	Для индивидуальной жилой застройки; Док. для строительства и обслуживания жилого дома, хозяйственных построек и сооружений;	г. Севастополь, Нахимовский район, ул. Мастерская, д. 13	348	93	255



Оказание услуг по разработке и утверждению проекта планировки и проекта межевания
улично-дорожной сети и территории общественного пользования
6 этап «Межевание территории».
Том 6. Книга 4. Часть 1.2.

№ п/п	Кадастровый номер	Категория	Разрешенное использование	Местоположение (адрес)	Площадь, кв.м	Площадь земельного участка, кв. м	
						в границах красных линий	вне границ красных линий
1268	91:04:002008:13	Категория не установлена	Для индивидуальной жилой застройки; Док. для строительства и обслуживания жилого дома, хозяйственных построек и сооружений;	г. Севастополь, Нахимовский район, ул. Оранжерейная, д. 21	725	23	702
1269	91:04:002008:240	Категория не установлена	Для индивидуальной жилой застройки; Док. для строительства и обслуживания жилого дома, хозяйственных построек и сооружений;	г. Севастополь, ул. Кубанская, д. 32	538	72	466
1270	91:04:002008:326	Категория не установлена	Для индивидуальной жилой застройки; Док. для строительства и обслуживания жилого дома, хозяйственных построек и сооружений;	г. Севастополь, Нахимовский район, ул. Цыганкова, д. 2	592	48	544
1271	91:04:002008:451	Земли населённых пунктов	Для индивидуальной жилой застройки; Док. 2.1 "Для индивидуального жилищного строительства";	г. Севастополь, ул. Делегатская, 19	875	13	862
1272	91:04:002008:481	Земли населённых пунктов	Для индивидуальной жилой застройки; Док. для индивидуального жилищного строительства (код 2.1);	Российская Федерация, г. Севастополь, Нахимовский район, ул. Артиллеристов, д. 58-А	555	237	318



Оказание услуг по разработке и утверждению проекта планировки и проекта межевания
улично-дорожной сети и территории общественного пользования
6 этап «Межевание территории».
Том 6. Книга 4. Часть 1.2.

№ п/п	Кадастровый номер	Категория	Разрешенное использование	Местоположение (адрес)	Площадь, кв.м	Площадь земельного участка, кв. м	
						в границах красных линий	вне границ красных линий
1273	91:04:002008:524	Земли населённых пунктов	Для индивидуальной жилой застройки; Док. 2.1 "Для индивидуального жилищного строительства";	г. Севастополь, ул. Артиллеристов, д. 54-А	647	168	479
1274	91:04:002008:551	Земли населённых пунктов	Для индивидуальной жилой застройки; Док. Для строительства и обслуживания жилого дома, хозяйственных построек и сооружений;	г. Севастополь, Нахимовский р-н, ул. Танкистов, д. 32	577	70	507
1275	91:04:002008:605	Земли населённых пунктов	Для индивидуальной жилой застройки; Док. Для строительства и обслуживания жилых домов по проспекту Победы;	г. Севастополь, ул. Делегатская, д. 4	42998	403	42595
1276	91:04:002008:85	Категория не установлена	Для иных видов использования, характерных для населённых пунктов; Док. для строительства и обслуживания православного храма;	г. Севастополь, ул. Танкистов, 49-Г/1	2140	82	2058
1277	91:04:002008:86	Категория не установлена	Для индивидуальной жилой застройки; Док. для строительства и обслуживания жилого дома, хозяйственных построек и сооружений;	г. Севастополь, ул. Донская, 56	558	16	542



Оказание услуг по разработке и утверждению проекта планировки и проекта межевания
улично-дорожной сети и территории общественного пользования
6 этап «Межевание территории».
Том 6. Книга 4. Часть 1.2.

№ п/п	Кадастровый номер	Категория	Разрешенное использование	Местоположение (адрес)	Площадь, кв.м	Площадь земельного участка, кв. м	
						в границах красных линий	вне границ красных линий
1278	91:04:002008:89	Категория не установлена	Для индивидуальной жилой застройки; Док. для строительства и обслуживания жилого дома, хозяйственных построек и сооружений;	г. Севастополь, ул. Кубанская, 7	685	394	291
1279	91:04:002011:213	Земли населённых пунктов	Для многоэтажной застройки; Док. многоэтажная жилая застройка (высотная застройка) (код 2.6);	Российская Федерация, г. Севастополь, Нахимовский район, в районе ул. Ревякина	39253	6403	32850
1280	91:04:002011:246	Категория не установлена	Для индивидуальной жилой застройки; Док. для строительства и обслуживания жилого дома и хозяйственных построек;	г. Севастополь, ул. Артиллеристов, 52-А	603	104	499
1281	91:04:002011:54	Категория не установлена	Для индивидуальной жилой застройки; Док. для строительства и обслуживания жилого дома, хозяйственных построек и сооружений;	г. Севастополь, ул. Ревякина, 104	1000	1000	-
1282	91:04:002012:124	Категория не установлена	Для индивидуальной жилой застройки; Док. для строительства и обслуживания жилого дома, хозяйственных построек и сооружений;	г. Севастополь, ул. Мельника Генерала, земельный участок 88-Д	1000	133	867



Оказание услуг по разработке и утверждению проекта планировки и проекта межевания
улично-дорожной сети и территории общественного пользования
6 этап «Межевание территории».
Том 6. Книга 4. Часть 1.2.

№ п/п	Кадастровый номер	Категория	Разрешенное использование	Местоположение (адрес)	Площадь, кв.м	Площадь земельного участка, кв. м	
						в границах красных линий	вне границ красных линий
1283	91:04:002012:135	Категория не установлена	Для индивидуальной жилой застройки; Док. для строительства и обслуживания жилого дома, хозяйственных построек и сооружений;	г. Севастополь, ул. Генерала Мельника, 84	1000	267	733
1284	91:04:002012:21	Категория не установлена	Для индивидуальной жилой застройки; Док. для строительства и обслуживания жилого дома, хозяйственных построек и сооружений;	г. Севастополь, ул. Мельника Генерала, земельный участок 88-Б	1000	132	868
1285	91:04:002012:3	Категория не установлена	Для индивидуальной жилой застройки; Док. для строительства и обслуживания жилого дома, хозяйственных построек и сооружений;	г. Севастополь, Нахимовский район, ул. Генерала Мельника, 88-В	1000	130	870
1286	91:04:002012:318	Земли населённых пунктов	Для индивидуальной жилой застройки; Док. 2.1 "Для индивидуального жилищного строительства"; Раз.исп. Жилая застройка;	г. Севастополь, ул. Генерала Мельника, 88	1000	213	787
1287	91:04:002012:319	Земли населённых пунктов	Для индивидуальной жилой застройки; Док. 2.1 "Для индивидуального жилищного строительства"; Раз.исп. Садоводство;	г. Севастополь, ул. Генерала Мельника, 90	1000	812	188



Оказание услуг по разработке и утверждению проекта планировки и проекта межевания
улично-дорожной сети и территории общественного пользования
6 этап «Межевание территории»
Том 6. Книга 4. Часть 1.2.

№ п/п	Кадастровый номер	Категория	Разрешенное использование	Местоположение (адрес)	Площадь, кв.м	Площадь земельного участка, кв. м	
						в границах красных линий	вне границ красных линий
1288	91:04:002012:415	Земли населённых пунктов	Для индивидуальной жилой застройки; Док. Для строительства и обслуживания жилого дома, хозяйственных построек и сооружений;	г. Севастополь, Нахимовский р-н, ул. Генерала Мельника, д. 88г	1000	128	872
1289	91:04:002012:416	Земли населённых пунктов	Для размещения объектов торговли; Док. Для размещения объекта малой архитектурной формы для осуществления предпринимательской деятельности;	г. Севастополь, Нахимовский р-н, ул. Пищенко Коли, д. 10а	52	25	27
1290	91:04:002012:431	Земли населённых пунктов	Для индивидуальной жилой застройки; Док. Для строительства и обслуживания жилого дома, хозяйственных построек и сооружений;	г. Севастополь, Нахимовский р-н, ул. Генерала Мельника, д. 186/1	400	400	-
1291	91:04:002012:440	Земли населённых пунктов	Для индивидуальной жилой застройки; Док. Для строительства и обслуживания жилого дома, хозяйственных построек и сооружений;	г. Севастополь, Нахимовский р-н, ул. Пластунская, д. 157/1	409	409	-
1292	91:04:002012:501	Земли населённых пунктов	Для малоэтажной застройки; Док. Малоэтажная многоквартирная жилая застройка (код 2.1.1);	Российская Федерация, г. Севастополь, ул. Багрия, 66	731	86	645



Оказание услуг по разработке и утверждению проекта планировки и проекта межевания
 улочно-дорожной сети и территории общественного пользования
 6 этап «Межевание территории»
 Том 6. Книга 4. Часть 1.2.

№ п/п	Кadaстровый номер	Категория	Разрешенное использование	Местоположение (адрес)	Площадь, кв.м	Площадь земельного участка, кв. м	
						в границах красных линий	вне границ красных линий
1293	91:04:002012:88	Земли населённых пунктов	Для индивидуальной жилой застройки; Док. для строительства и обслуживания жилого дома, хозяйственных построек и сооружений;	г. Севастополь, Нахимовский район, ул. Бирюлева, 59	648	24	624
1294	91:04:002014:156	Земли населённых пунктов	Для индивидуальной жилой застройки; Док. для строительства и обслуживания жилого дома, хозяйственных построек и сооружений;	г. Севастополь, Нахимовский район, пер. Теракотовый, 4	900	51	849
1295	91:04:002014:261	Земли населённых пунктов	Для индивидуальной жилой застройки; Док. для строительства и обслуживания жилого дома, хозяйственных построек и сооружений;	г. Севастополь, пер. Теракотовый, 6	900	73	827
1296	91:04:002014:290	Категория не установлена	Для индивидуальной жилой застройки; Док. для строительства и обслуживания жилого дома, хозяйственных построек и сооружений;	г. Севастополь, Нахимовский район, пер. Теракотовый/Маршала Кошевого, 2/25	900	191	709
1297	91:04:002014:37	Земли населённых пунктов	Для индивидуальной жилой застройки; Док. для строительства и обслуживания жилого дома, хозяйственных построек и сооружений;	г. Севастополь, Нахимовский район, переулок Теракотовый, 8	900	32	868



Оказание услуг по разработке и утверждению проекта планировки и проекта межевания
улично-дорожной сети и территории общественного пользования
6 этап «Межевание территории».
Том 6. Книга 4. Часть 1.2.

№ п/п	Кадастровый номер	Категория	Разрешенное использование	Местоположение (адрес)	Площадь, кв.м	Площадь земельного участка, кв. м	
						в границах красных линий	вне границ красных линий
1298	91:04:002014:486	Земли населённых пунктов	Для индивидуальной жилой застройки; Док. Для строительства и обслуживания жилого дома, хозяйственных построек и сооружений;	г. Севастополь, Нахимовский р-н, пер. Тракотовый, д.3	890	45	845
1299	91:04:002014:524	Земли населённых пунктов	Для индивидуальной жилой застройки; Док. Для строительства и обслуживания жилого дома, хозяйственных построек и сооружений;	г. Севастополь, Нахимовский р-н, ул. Маршала Кошевого, 23/пер. Тракотовый, 1	917	93	824
1300	91:04:002014:540	Земли населённых пунктов	Для индивидуальной жилой застройки; Док. Для строительства и обслуживания жилого дома, хозяйственных построек и сооружений;	г. Севастополь, пер. Дачный, 3/пер. Тракотовый, 10	900	17	883
1301	91:04:002014:543	Земли населённых пунктов	Для индивидуальной жилой застройки; Док. Для строительства и обслуживания жилого дома, хозяйственных построек и сооружений;	г. Севастополь, Нахимовский р-н, пер. Тракотовый, д. 5	890	100	790
1302	91:04:002015:65	Земли населённых пунктов	Для индивидуальной жилой застройки; Док. 2.1 "Для индивидуального жилищного строительства";	г. Севастополь, ул. Мельника Генерала, земельный участок 100-А	1001	159	842



Оказание услуг по разработке и утверждению проекта планировки и проекта межевания
улично-дорожной сети и территории общественного пользования
6 этап «Межевание территории».

Том 6. Книга 4. Часть 1.2.

№ п/п	Кадастровый номер	Категория	Разрешенное использование	Местоположение (адрес)	Площадь, кв.м	Площадь земельного участка,	
						в границах красных линий	кв. м вне границ красных линий
1303	91:04:002015:7	Категория не установлена	Для индивидуальной жилой застройки; Док. для строительства и обслуживания жилого дома, хозяйственных построек и сооружений;	г. Севастополь, Нахимовский район, ул. Генерала Мельника, 100	1000	317	683
1304	91:04:002016:139	Категория не установлена	Для ведения гражданами садоводства и огородничества; Док. для ведения садоводства;	г. Севастополь, Нахимовский район, в границах землепользования СТ "Сапун-гора", участок № 1795	879	691	188
1305	91:04:002016:218	Категория не установлена	Для ведения гражданами садоводства и огородничества; Док. для ведения садоводства;	г. Севастополь, Нахимовский район, в границах землепользования СТ "Сапун-гора", уч. № 1860	606	126	480
1306	91:04:002016:28	Земли сельскохозяйственного назначения	Для ведения гражданами садоводства и огородничества; Док. для ведения индивидуального садоводства;	г. Севастополь, Нахимовский район, в границах землепользования СТ "Эра-1", участок №105	630	619	11
1307	91:04:002016:454	Земли сельскохозяйственного назначения	Для ведения гражданами садоводства и огородничества; Док. для ведения садоводства;	г. Севастополь, Нахимовский р-н, снт Эра-1, уч. 173	411	293	118



Оказание услуг по разработке и утверждению проекта планировки и проекта межевания
улично-дорожной сети и территории общественного пользования
6 этап «Межевание территории».
Том 6. Книга 4. Часть 1.2.

№ п/п	Кадастровый номер	Категория	Разрешенное использование	Местоположение (адрес)	Площадь, кв.м	Площадь земельного участка, кв. м	
						в границах красных линий	вне границ красных линий
1308	91:04:002016:462	Земли сельскохозяйственного назначения	Для ведения гражданами садоводства и огородничества; Док. Для ведения садоводства;	Российская Федерация, г. Севастополь, Нахимовский р-н, ТСН "СНТ "Эра-1", 106	679	72	607
1309	91:04:002016:89	Категория не установлена	Для ведения гражданами садоводства и огородничества; Док. для ведения садоводства;	г. Севастополь, Нахимовский район, в границах землепользования СТ "Сапун-Гора", уч. № 1714	624	135	489
1310	91:04:002016:90	Категория не установлена	Для ведения гражданами садоводства и огородничества; Док. для ведения садоводства;	г. Севастополь, Нахимовский район, в границах землепользования СТ "Сапун-гора", уч. № 1861	596	34	562
1311	91:04:003002:118	Земли населённых пунктов	Для размещения объектов розничной торговли; Док. для обслуживания торгового павильона;	г. Севастополь, пл. Захарова, 1-Б	85	85	-
1312	91:04:003002:13	Земли населённых пунктов	Для размещения морских и речных портов, причалов, пристаней; Док. для обслуживания зданий и сооружений причалов;	г. Севастополь, пл. Захарова, уч. 1-а	96	96	-



Оказание услуг по разработке и утверждению проекта планировки и проекта межевания
улично-дорожной сети и территории общественного пользования
6 этап «Межевание территории».
Том 6. Книга 4. Часть 1.2.

№ п/п	Кадастровый номер	Категория	Разрешенное использование	Местоположение (адрес)	Площадь, кв.м	Площадь земельного участка, кв. м	
						в границах красных линий	вне границ красных линий
1313	91:04:003002:140	Земли населённых пунктов	Для размещения объектов (территорий) рекреационного назначения; Док. «отдых (рекреация)» (код 5.0);	Российская Федерация, г. Севастополь, Нахимовский район, ул. Челюскинцев	3743	3743	-
1314	91:04:003002:144	Земли населённых пунктов	Для индивидуальной жилой застройки; Док. Для строительства и обслуживания жилого дома, хозяйственных построек и сооружений;	г. Севастополь, ул. Гвардейская, д. 1а	607	12	595
1315	91:04:003002:147	Земли населённых пунктов	Для индивидуальной жилой застройки; Док. Для строительства и обслуживания жилого дома и хозяйственных построек;	г. Севастополь, спуск Степана Разина, д. 3а	799	24	775
1316	91:04:003002:15	Земли населённых пунктов	Для размещения и эксплуатации объектов морского, внутреннего водного транспорта; Док. для обслуживания зданий и сооружений причалов;	г. Севастополь, пл. Захарова, уч. 1-б	5023	5023	-
1317	91:04:003002:2	Земли населённых пунктов	Для иных видов использования, характерных для населённых пунктов; Док. для строительства и обслуживания комплексного здания по обслуживанию пассажиров;	г. Севастополь, в районе площади Генерала Захарова	838	838	-



Оказание услуг по разработке и утверждению проекта планировки и проекта межевания
улично-дорожной сети и территории общественного пользования
6 этап «Межевание территории»
Том 6. Книга 4. Часть 1.2.

№ п/п	Кadaстровый номер	Категория	Разрешенное использование	Местоположение (адрес)	Площадь, кв.м	Площадь земельного участка, кв. м	
						в границах красных линий	вне границ красных линий
1318	91:04:003002:78	Земли населённых пунктов	Для размещения объектов предпринимательской деятельности; Док. для обслуживания павильона-кафе;	г. Севастополь, пл. Захарова, 14	69	69	-
1319	91:04:003003:16	Земли промышленности, энергетики, транспорта, связи, радиовещания, телевидения, информатики, земли для обеспечения космической деятельности, земли обороны, безопасности и земли иного специального назначения	Для размещения иных сооружений промышленной промышленности; Док. для строительства и обслуживания канализационной насосной станции;	г. Севастополь, Нахимовский район, Инженерная балка, д. 1-А	1060	1060	-
1320	91:04:003003:3	Земли населённых пунктов	Для индивидуальной жилой застройки; Док. для строительства и обслуживания жилого дома, хозяйственных построек и сооружений;	г. Севастополь, ул. Береговая, д. 2а	926	40	886
1321	91:04:003004:132	Категория не установлена	Для иных видов использования, характерных для населённых пунктов; Док. Для строительства комплекса объектов и сооружений жилищного и общественного назначения с элементами благоустройства;	г. Севастополь, в районе бухты Ма-тюшенко	120450	120385	65



Оказание услуг по разработке и утверждению проекта планировки и проекта межевания
улично-дорожной сети и территории общественного пользования
6 этап «Межевание территории».
Том 6. Книга 4. Часть 1.2.

№ п/п	Кadaстровый номер	Категория	Разрешенное использование	Местоположение (адрес)	Площадь, кв.м	Площадь земельного участка, кв. м	
						в границах красных линий	вне границ красных линий
1322	91:04:003004:169	Земли населённых пунктов	Для размещения индивидуальных гаражей; Док. для строительства и обслуживания многоэтажных гаражей;	г. Севастополь, Район диогорка, в районе ПК "Кристалл"	3705	139	3566
1323	91:04:003004:79	Земли населённых пунктов	Для иных видов жилой застройки; Док. для окончания строительства и обслуживания жилого дома;	г. Севастополь, ул. Загорянского, 24, жилищно-строительный кооператив "Ритм-2"	4560	80	4480
1324	91:04:003005:1983	Земли населённых пунктов	Для индивидуальной жилой застройки; Док. Для строительства и обслуживания жилого дома, хозяйственных построек и сооружений;	г. Севастополь, Нахимовский р-н, ул. Громова, д.36	610	63	547
1325	91:04:003005:2179	Земли населённых пунктов	Для индивидуальной жилой застройки; Док. "для индивидуального жилищного строительства" (код 2.1);	Российская Федерация, г. Севастополь, Нахимовский р-н, ул. Пьянзина, д. 21	932	48	884
1326	91:04:003005:274	Категория не установлена	Для индивидуальной жилой застройки; Док. для строительства и обслуживания жилого дома, хозяйственных построек и сооружений;	г. Севастополь, Нахимовский район, ул. Громова, 28	1000	71	929



Оказание услуг по разработке и утверждению проекта планировки и проекта межевания
улично-дорожной сети и территории общественного пользования
6 этап «Межевание территории».
Том 6. Книга 4. Часть 1.2.

№ п/п	Кadaстровый номер	Категория	Разрешенное использование	Местоположение (адрес)	Площадь, кв.м	Площадь земельного участка, кв. м	
						в границах красных линий	вне границ красных линий
1327	91:04:003005:296	Земли населённых пунктов	Для индивидуальной жилой застройки; Док. для строительства и обслуживания жилого дома, хозяйственных построек и сооружений;	г. Севастополь, ул. Громова, 19	1000	73	927
1328	91:04:003005:358	Земли населённых пунктов	Для ведения гражданами садоводства и огородничества; Док. для ведения индивидуального огородничества;	г. Севастополь, ул. Громова, д. 30	377	29	348
1329	91:04:003005:365	Категория не установлена	Для индивидуальной жилой застройки; Док. для строительства и обслуживания жилого дома и хозяйственных построек;	г. Севастополь, ул. Громова, д. 30	1000	139	861
1330	91:04:003005:52	Земли населённых пунктов	Для размещения объектов розничной торговли; Док. для розничной торговли и коммерческих услуг;	г. Севастополь, ул. Громова, 52-а	214	45	169
1331	91:04:003005:87	Земли населённых пунктов	Для размещения иных объектов, допустимых в жилых зонах и не перечисленных в классификаторе; Док. для обслуживания зданий, строений и сооружений;	г. Севастополь, ул. Громова, 42	7632	58	7574
1332	91:04:003006:35	Земли населённых пунктов	Для размещения объектов предпринимательской деятельности; Док. для обслуживания торгового павильона и строительства летней площадки;	г. Севастополь, ул. Леваневского, 8	129	129	-



Оказание услуг по разработке и утверждению проекта планировки и проекта межевания
улично-дорожной сети и территории общественного пользования
6 этап «Межевание территории».
Том 6. Книга 4. Часть 1.2.

№ п/п	Кadaстровый номер	Категория	Разрешенное использование	Местоположение (адрес)	Площадь, кв.м	Площадь земельного участка, кв. м	
						в границах красных линий	вне границ красных линий
1333	91:04:003006:584	Земли населённых пунктов	Для иных видов использования, характерных для населённых пунктов; Док. для строительства и обслуживания магазина непродовольственных товаров;	г. Севастополь, ул. Леваневского, № 8-А	120	6	114
1334	91:04:003006:632	Земли населённых пунктов	Для размещения объектов торговли; Док. Для строительства и обслуживания торгового павильона с навесом ожидания общественного транспорта;	г. Севастополь, ул. Леваневского, д. 35, (на остановке к-тр "Морьяк")	147	95	52
1335	91:04:003006:633	Земли населённых пунктов	Для размещения объектов торговли; Док. Для размещения объекта малой архитектурной формы для осуществления предпринимательской деятельности;	г. Севастополь, Нахимовский р-н, пл. Захарова	46	46	-
1336	91:04:003006:7	Земли промышленности, энергетики, транспорта, связи, радиовещания, телевидения, информатики, земли для обеспечения космической деятельности, земли обороны, безопасности и земли иного специального назначения	Для размещения иных объектов обороны и безопасности; Док. для обслуживания зданий и сооружений Севастопольской государственной пожарной части;	г. Севастополь, Нахимовский район, ул. Народных ополченцев, 8	3273	122	3151



№ п/п	Кадастровый номер	Категория	Разрешенное использование	Местоположение (адрес)	Площадь, кв.м	Площадь земельного участка, кв. м	
						в границах красных линий	вне границ красных линий
1337	91:04:003007:150	Категория не установлена	Для индивидуальной жилой застройки; Док. для строительства и обслуживания жилого дома, хозяйственных построек и сооружений;	г. Севастополь, ул. Инженерная, 1-А	592	160	432
1338	91:04:003007:344	Земли населённых пунктов	Для иных видов использования, характерных для населённых пунктов; Док. Для реконструкции и обслуживания жилых и административных зданий и сооружений бывшего военного городка;	г. Севастополь, Клубный переулок, 1	3385	112	3273
1339	91:04:003007:5	Земли населённых пунктов	Для индивидуальной жилой застройки; Док. для строительства и обслуживания жилого дома, хозяйственных построек и сооружений;	г. Севастополь, ул. Челюскинцев, 4-А	600	345	255
1340	91:04:003007:813	Земли населённых пунктов	Для индивидуальной жилой застройки; Док. Для строительства и обслуживания жилого дома и хозяйственных построек;	г. Севастополь, ул. Кольская, д. 7, кв. 2	986	15	971
1341	91:04:003007:834	Земли населённых пунктов	Для размещения объектов предпринимательской деятельности; Док. Для осуществления предпринимательской деятельности без права капитального строительства;	г. Севастополь, ул. Леваневского, уч. 36	46	46	-



Оказание услуг по разработке и утверждению проекта планировки и проекта межевания
улично-дорожной сети и территории общественного пользования
6 этап «Межевание территории».
Том 6. Книга 4. Часть 1.2.

№ п/п	Кадастровый номер	Категория	Разрешенное использование	Местоположение (адрес)	Площадь, кв.м	Площадь земельного участка, кв. м	
						в границах красных линий	вне границ красных линий
1342	91:04:003009:317	Земли населённых пунктов	Для иных видов использования, характерных для населённых пунктов; Док. "Отдых (рекреация)" (код 5.0); "Лесная" (код 10.0);	Российская Федерация, г. Севастополь, Нахимовский район, квартал 60, выдел 5 Мекензиевского участково-го лесничества	24464	24464	-
1343	91:04:003009:61	Земли населённых пунктов	Для размещения гостиниц; Док. для строительства и обслуживания гостиничного комплекса;	г. Севастополь, ул. Симонок, 85	1999	1999	-
1344	91:04:003011:213	Земли населённых пунктов	Для иных видов использования, характерных для населённых пунктов; Док. для завершения строительства и обслуживания здания кафе;	г. Севастополь, пляж "Учкуевка"	1537	46	1491
1345	91:04:003011:317	Категория не установлена	Для индивидуальной жилой застройки; Док. для строительства и обслуживания жилого дома, хозяйственных построек и сооружений;	г. Севастополь, ул. Челюскинцев, 45/8	336	336	-
1346	91:04:003011:470	Земли населённых пунктов	Для размещения и эксплуатации объектов автомобильного транспорта и объектов дорожного хозяйства; Док. Для строительства и обслуживания павильона авто-сервиса и летней площадки для отдыха водителей;	г. Севастополь, ул. Челюскинцев, д. 65	273	44	229



Оказание услуг по разработке и утверждению проекта планировки и проекта межевания
улично-дорожной сети и территории общественного пользования
6 этап «Межевание территории».

Том 6. Книга 4. Часть 1.2.

№ п/п	Кадастровый номер	Категория	Разрешенное использование	Местоположение (адрес)	Площадь, кв.м	Площадь земельного участка, кв. м	
						в границах красных линий	вне границ красных линий
1347	91:04:003012:1003	Земли населённых пунктов	Для индивидуальной жилой застройки; Док. Для строительства и обслуживания жилого дома, хозяйственных построек и сооружений;	г. Севастополь, ул. Кряжева, д. 26	746	6	740
1348	91:04:003012:1009	Земли населённых пунктов	Для индивидуальной жилой застройки; Док. Для строительства и обслуживания жилого дома и хозяйственных построек;	г. Севастополь, ул. Кряжева, д. 10	497	32	465
1349	91:04:003012:321	Земли населённых пунктов	Для индивидуальной жилой застройки; Док. для строительства и обслуживания жилого дома и хозяйственных построек;	г. Севастополь, ул. Челюскинцев, д. 130	150	45	105
1350	91:04:003012:394	Категория не установлена	Для индивидуальной жилой застройки; Док. для строительства и обслуживания жилого дома и хозяйственных построек;	г. Севастополь, ул. Кряжева, д. 61-А	407	74	333
1351	91:04:003012:402	Земли населённых пунктов	Для индивидуальной жилой застройки; Док. для строительства и обслуживания жилого дома, хозяйственных построек и сооружений;	г. Севастополь, Нахимовский район, ул. Калюжного, 28/4	620	22	598
1352	91:04:003012:593	Земли населённых пунктов	Для индивидуальной жилой застройки; Док. Для индивидуального жилищного строительства (код 2.1);	г. Севастополь, Нахимовский район, ул. Кряжева, 53	706	53	653



Оказание услуг по разработке и утверждению проекта планировки и проекта межевания
улично-дорожной сети и территории общественного пользования
6 этап «Межевание территории».
Том 6. Книга 4. Часть 1.2.

№ п/п	Кадастровый номер	Категория	Разрешенное использование	Местоположение (адрес)	Площадь, кв.м	Площадь земельного участка, кв. м	
						в границах красных линий	вне границ красных линий
1353	91:04:003012:673	Земли населённых пунктов	Для размещения объектов торговли; Док. Для строительства и обслуживания торгового павильона;	г. Севастополь, ул. Цюлковского, (в районе кинотеатра "Моряк")	158	44	114
1354	91:04:003012:9	Категория не установлена	Для индивидуальной жилой застройки; Док. для строительства и обслуживания жилого дома и хозяйственных построек;	г. Севастополь, ул. Калужного, №13	799	22	777
1355	91:04:003012:983	Земли населённых пунктов	Для индивидуальной жилой застройки; Док. Для строительства и обслуживания жилого дома, хозяйственных построек и сооружений;	г. Севастополь, ул. Серафимовича, д. 10а	588	33	555
1356	91:04:003012:987	Земли населённых пунктов	Для индивидуальной жилой застройки; Док. Для строительства и обслуживания жилого дома и хозяйственных построек;	г. Севастополь, Нахимовский р-н, ул. Калужного, д. 7	994	22	972
1357	91:04:003013:1137	Земли населённых пунктов	Для индивидуальной жилой застройки; Док. 2.1 "Для индивидуального жилищного строительства";	г. Севастополь, ул. Флотская, 13	673	27	646
1358	91:04:003013:1140	Земли населённых пунктов	Для индивидуальной жилой застройки; Док. 2.1 "Для индивидуального жилищного строительства";	г. Севастополь, ул. Александра, 50а	637	38	599



Оказание услуг по разработке и утверждению проекта планировки и проекта межевания
улично-дорожной сети и территории общественного пользования
6 этап «Межевание территории».
Том 6. Книга 4. Часть 1.2.

№ п/п	Кадастровый номер	Категория	Разрешенное использование	Местоположение (адрес)	Площадь, кв.м	Площадь земельного участка, кв. м	
						в границах красных линий	вне границ красных линий
1359	91:04:003013:1172	Земли населённых пунктов	Для индивидуальной жилой застройки; Док. Для строительства и обслуживания жилого дома, хозяйственных построек и сооружений;	г. Севастополь, Нахимовский р-н, ул. Некрасова, д. 8	430	27	403
1360	91:04:003013:1176	Земли населённых пунктов	Для индивидуальной жилой застройки; Док. Для строительства и обслуживания жилого дома, хозяйственных построек и сооружений;	г. Севастополь, Нахимовский р-н, ул. Переяславская, д. 72	532	9	523
1361	91:04:003013:1189	Земли населённых пунктов	Для индивидуальной жилой застройки; Док. Для строительства и обслуживания жилого дома, хозяйственных построек и сооружений;	г. Севастополь, ул. Каховская, д. 24	495	16	479
1362	91:04:003013:1205	Земли населённых пунктов	Для индивидуальной жилой застройки; Док. Для строительства и обслуживания жилого дома, хозяйственных построек и сооружений;	г. Севастополь, ул. Переяславская, д. 61	607	7	600
1363	91:04:003013:1315	Земли населённых пунктов	Для индивидуальной жилой застройки; Док. для индивидуального жилищного строительства (код 2.1);	Российская Федерация, г. Севастополь, Нахимовский р-н, ул. Александрова, 52-Б	543	15	528



Оказание услуг по разработке и утверждению проекта планировки и проекта межевания
улично-дорожной сети и территории общественного пользования
6 этап «Межевание территории».
Том 6. Книга 4. Часть 1.2.

№ п/п	Кадастровый номер	Категория	Разрешенное использование	Местоположение (адрес)	Площадь, кв.м	Площадь земельного участка, кв. м	
						в границах красных линий	вне границ красных линий
1364	91:04:003013:1320	Земли населённых пунктов	Для индивидуальной жилой застройки; Док. для индивидуального жилищного строительства (2.1);	Российская Федерация, г. Севастополь, ул. Чехова, д. 23А	301	12	289
1365	91:04:003013:190	Земли населённых пунктов	Для индивидуальной жилой застройки; Док. для строительства и обслуживания жилого дома и хозяйственных построек;	г. Севастополь, ул. Александра, 41	260	127	133
1366	91:04:003013:215	Земли населённых пунктов	Для индивидуальной жилой застройки; Док. для строительства и обслуживания жилого дома, хозяйственных построек и сооружений;	г. Севастополь, ул. Тельмана, 8	998	36	962
1367	91:04:003013:216	Категория не установлена	Для иных видов жилой застройки; Док. для строительства и обслуживания жилого дома, хозяйственных построек и сооружений;	г. Севастополь, ул. Переяславская, 51	926	14	912
1368	91:04:003013:241	Категория не установлена	Для индивидуальной жилой застройки; Док. для строительства и обслуживания жилого дома, хозяйственных построек и сооружений;	г. Севастополь, ул. Переяславская, 45	649	47	602



Оказание услуг по разработке и утверждению проекта планировки и проекта межевания
улично-дорожной сети и территории общественного пользования
6 этап «Межевание территории».
Том 6. Книга 4. Часть 1.2.

№ п/п	Кадастровый номер	Категория	Разрешенное использование	Местоположение (адрес)	Площадь, кв.м	Площадь земельного участка, кв. м	
						в границах красных линий	вне границ красных линий
1369	91:04:003013:661	Категория не установлена	Для индивидуальной жилой застройки; Док. для строительства и обслуживания жилого дома, хозяйственных построек и сооружений;	г. Севастополь, ул. Переяславская, 43	616	16	600
1370	91:04:003013:721	Категория не установлена	Для индивидуальной жилой застройки; Док. для строительства и обслуживания жилого дома, хозяйственных построек и сооружений;	г. Севастополь, ул. Переяславская, 59	593	10	583
1371	91:04:003013:800	Земли населённых пунктов	Для размещения объектов физической культуры и спорта; Док. Спорт (код 5.1);	Российская Федерация, г. Севастополь, Нахимовский район, ул. Аллы Оношко, 48-А	2003	50	1953
1372	91:04:003013:850	Категория не установлена	Для индивидуальной жилой застройки; Док. Для строительства и обслуживания жилого дома, хозяйственных построек и сооружений;	г. Севастополь, ул. Потемкинцев, 9	494	15	479
1373	91:04:003013:958	Земли населённых пунктов	Для индивидуальной жилой застройки; Док. 2.1. "Для индивидуального жилищного строительства"; Раз.исп. Жилая застройка;	г. Севастополь, Нахимовский район, улица Переяславская, 66	654	41	613



Оказание услуг по разработке и утверждению проекта планировки и проекта межевания
улично-дорожной сети и территории общественного пользования
6 этап «Межевание территории».
Том 6. Книга 4. Часть 1.2.

№ п/п	Кадастровый номер	Категория	Разрешенное использование	Местоположение (адрес)	Площадь, кв.м	Площадь земельного участка, кв. м	
						в границах красных линий	вне границ красных линий
1374	91:04:003013:969	Земли населённых пунктов	Для индивидуальной жилой застройки; Док. 2.1 "Для индивидуального жилищного строительства"; Раз.исп. Жилая застройка;	г. Севастополь, Нахимовский район, ул. Флотская, 9	461	90	371
1375	91:04:003014:78	Земли населённых пунктов	Для размещения кладбищ; Док. "ритуальная деятельность" код (12.1);	Российская Федерация, г. Севастополь, кладбище Северной стороны (расширение)	25701	181	25520
1376	91:04:003015:124	Категория не установлена	Для индивидуальной жилой застройки; Док. для строительства и обслуживания жилого дома, хозяйственных построек и сооружений;	г. Севастополь, ул. Переяславская, 4-Б	920	95	825
1377	91:04:003015:126	Категория не установлена	Для объектов жилой застройки; Док. для строительства и обслуживания жилого дома, хозяйственных построек и сооружений;	г. Севастополь, ул. Переяславская, 4-В	920	245	675



Оказание услуг по разработке и утверждению проекта планировки и проекта межевания
улично-дорожной сети и территории общественного пользования
6 этап «Межевание территории».
Том 6. Книга 4. Часть 1.2.

№ п/п	Кadaстровый номер	Категория	Разрешенное использование	Местоположение (адрес)	Площадь, кв.м	Площадь земельного участка,	
						в границах красных линий	кв. м вне границ красных линий
1378	91:04:003015:171	Земли промышленности, энергетики, транспорта, связи, радиовещания, телевидения, информатики, земли для обеспечения космической деятельности, земли обороны, безопасности и земли иного специального назначения	Для размещения иных объектов промышленности, энергетики, транспорта, связи, радиовещания, телевидения, информатики, обеспечения космической деятельности;	г. Севастополь, ул. Переяславская, 3-А	93666	2572	91094
1379	91:04:003015:172	Земли промышленности, энергетики, транспорта, связи, радиовещания, телевидения, информатики, земли для обеспечения космической деятельности, земли обороны, безопасности и земли иного специального назначения	Для размещения иных объектов промышленности, энергетики, транспорта, связи, радиовещания, телевидения, информатики, обеспечения космической деятельности;	г. Севастополь, ул. Переяславская, 3	41544	450	41094
1380	91:04:003015:293	Категория не установлена	Для индивидуальной жилой застройки; Док. Для строительства и обслуживания жилого дома, хозяйственных построек и сооружений;	г. Севастополь, ул. Водная, 1	950	44	906



Оказание услуг по разработке и утверждению проекта планировки и проекта межевания
улично-дорожной сети и территории общественного пользования
6 этап «Межевание территории»
Том 6. Книга 4. Часть 1.2.

№ п/п	Кadaстровый номер	Категория	Разрешенное использование	Местоположение (адрес)	Площадь, кв.м	Площадь земельного участка, кв. м	
						в границах красных линий	вне границ красных линий
1381	91:04:003015:403	Земли населённых пунктов	Для размещения индивидуальных гаражей; Док. 2.7.1 "Объекты гаражного назначения"; Для иных видов использования, характерных для населённых пунктов; Док. Для строительства и обслуживания здания автосервиса (шинмонтаж);	г. Севастополь, ул. Приморская, земельный участок 2-А	19	19	-
1382	91:04:003015:429	Земли населённых пунктов	Для размещения производственных и административных зданий, строений, сооружений и обслуживающих их объектов; Док. Для обслуживания зданий;	г. Севастополь, ул. Богданова (в районе Братского кладбища)	888	50	838
1383	91:04:003015:559	Земли промышленности, энергетики, транспорта, связи, радиовещания, телевидения, информатики, земли для обеспечения космической деятельности, земли обороны, безопасности и земли иного специального назначения	Для размещения производственных и административных зданий, строений, сооружений и обслуживающих их объектов; Док. Для обслуживания зданий;	г. Севастополь, ул. Чехова, д. 1	153244	3022	150222
1384	91:04:003015:614	Земли населённых пунктов	Для малоэтажной застройки; Док. "малоэтажная многоквартирная жилая застройка" (код 2.1.1);	Российская Федерация, г. Севастополь, Нахимовский р-н, ул. Богданова, 16	984	47	937



Оказание услуг по разработке и утверждению проекта планировки и проекта межевания
улично-дорожной сети и территории общественного пользования
6 этап «Межевание территории».
Том 6. Книга 4. Часть 1.2.

№ п/п	Кадастровый номер	Категория	Разрешенное использование	Местоположение (адрес)	Площадь, кв.м	Площадь земельного участка, кв. м	
						в границах красных линий	вне границ красных линий
1385	91:04:003016:37	Земли промышленности, энергетики, транспорта, связи, радиовещания, телевидения, информатики, земли для обеспечения космической деятельности, земли обороны, безопасности и земли иного специального назначения	Для размещения производственных зданий; Док. Для обслуживания производственных помещений;	г. Севастополь, ул. Приморская, 2-А	7439	1868	5571
1386	91:04:003016:40	Земли промышленности, энергетики, транспорта, связи, радиовещания, телевидения, информатики, земли для обеспечения космической деятельности, земли обороны, безопасности и земли иного специального назначения	Для размещения иных объектов промышленности, энергетики, транспорта, связи, радиовещания, телевидения, информатики, обеспечения космической деятельности;	г. Севастополь, ул. Богданова, 60/1, земельный участок № 1	27573	1198	26375



Оказание услуг по разработке и утверждению проекта планировки и проекта межевания
улично-дорожной сети и территории общественного пользования
6 этап «Межевание территории».

Том 6. Книга 4. Часть 1.2.

№ п/п	Кадастровый номер	Категория	Разрешенное использование	Местоположение (адрес)	Площадь, кв.м	Площадь земельного участка, кв. м	
						в границах красных линий	вне границ красных линий
1387	91:04:003020:41	Категория не установлена	Для размещения объектов среднего профессионального образования; Док. для строительства и обслуживания зданий и строений университета и объектов сопутствующего инфраструктурного обеспечения (участок 1);	г. Севастополь, по ул. Курчатова	178298	804	177494
1388	91:04:003020:42	Категория не установлена	Для размещения объектов среднего профессионального образования; Док. для строительства и обслуживания зданий и сооружений университета и объектов сопутствующего инфраструктурного обеспечения (участок 2);	г. Севастополь, Нахимовский район, по ул. Курчатова	222578	128	222450
1389	91:04:003020:94	Категория не установлена	Для индивидуальной жилой застройки; Док. Для строительства и обслуживания жилого дома, хозяйственных построек и сооружений;	г. Севастополь, ул. Курчатова, 4-а	1010	687	323
1390	91:04:004001:127	Категория не установлена	Для индивидуальной жилой застройки; Док. для строительства и обслуживания жилого дома и хозяйственных построек;	г. Севастополь, переулок Коробейников, 9	623	51	572



Оказание услуг по разработке и утверждению проекта планировки и проекта межевания
улично-дорожной сети и территории общественного пользования
6 этап «Межевание территории».
Том 6. Книга 4. Часть 1.2.

№ п/п	Кадастровый номер	Категория	Разрешенное использование	Местоположение (адрес)	Площадь, кв.м	Площадь земельного участка, кв. м	
						в границах красных линий	вне границ красных линий
1391	91:04:004001:345	Земли промышленности, энергетики, транспорта, связи, радиовещания, телевидения, информатики, земли для обеспечения космической деятельности, земли обороны, безопасности и земли иного специального назначения	Для размещения объектов транспорта; Док. для обслуживания комплекса строений и сооружений АЗС;	г. Севастополь, ул. Богданова, 155	1998	1998	-
1392	91:04:004001:72	Земли населённых пунктов	Для индивидуальной жилой застройки; Док. для строительства и обслуживания жилого дома, хозяйственных построек и сооружений;	г. Севастополь, ул. Сенная, д. 6	600	21	579
1393	91:04:004002:141	Земли населённых пунктов	Для иных видов использования, характерных для населённых пунктов; Док. "отдых (рекреация)" (код 5.0); "использование лесов" (код 10.0);	Российская Федерация, г. Севастополь, Нахимовский район, квартал 9, выдел 2-40, 60, 61 Мекензиевского участкового лесничества	803390	424	802966



Оказание услуг по разработке и утверждению проекта планировки и проекта межевания
улично-дорожной сети и территории общественного пользования
6 этап «Межевание территории».

Том 6. Книга 4. Часть 1.2.

№ п/п	Кадастровый номер	Категория	Разрешенное использование	Местоположение (адрес)	Площадь, кв.м	Площадь земельного участка,	
						в границах красных линий	кв. м вне границ красных линий
1394	91:04:004002:146	Земли населённых пунктов	Для иных видов использования, характерных для населённых пунктов; Док. "Отдых (рекреация)" (код 5.0); "Использование лесов" (код 10.0);	Российская Федерация, г. Севастополь, Нахимовский район, квартал 9, выдел 47-54, 57, 59, квартал 59, выдел 1, 2 Мекензиевского участкового лесничества	244967	10821	234146
1395	91:04:004002:15	Земли населённых пунктов	Для индивидуальной жилой застройки; Док. для строительства и обслуживания жилого дома, хозяйственных построек и сооружений;	г. Севастополь, ул. Миндальная, д. 13	662	361	301
1396	91:04:004002:174	Земли населённых пунктов	Для иных видов использования, характерных для населённых пунктов; Док. "Отдых (рекреация)" (код 5.0); "Использование лесов" (код 10.0);	Российская Федерация, г. Севастополь, Нахимовский район, квартал 9 выдел 43, 45, 46, квартал 10 выдел 12, 34, 35 Мекензиевского участкового лесничества	30034	3119	26915



Оказание услуг по разработке и утверждению проекта планировки и проекта межевания
улично-дорожной сети и территории общественного пользования
6 этап «Межевание территории».

Том 6. Книга 4. Часть 1.2.

№ п/п	Кадастровый номер	Категория	Разрешенное использование	Местоположение (адрес)	Площадь, кв.м	Площадь земельного участка, кв. м	
						в границах красных линий	вне границ красных линий
1397	91:04:004002:181	Земли населённых пунктов	Для иных видов использования, характерных для населённых пунктов; Док. "Отдых (рекреация)" (код 5.0); "Использование лесов" (код 10.0).;	Российская Федерация, г. Севастополь, Нахимовский район, квартал 9 выдел 40, 43 Мензиевского участка лесничества	27727	1506	26221
1398	91:04:004002:52	Категория не установлена	Для индивидуальной жилой застройки; Док. для строительства и обслуживания жилого дома и хозяйственных построек;	г. Севастополь, ул. Пугейская, 48	600	187	413
1399	91:04:004003:120	Земли населённых пунктов	Для иных видов использования, характерных для населённых пунктов; Док. для строительства и обслуживания 2-х этажного здания магазина с объектами соцкультбыта;	г. Севастополь, ул. Кооперативная, 1-А	200	200	-
1400	91:04:004003:326	Земли сельскохозяйственного назначения	Для сельскохозяйственного производства; Док. Для сельскохозяйственного производства;	г. Севастополь, Нахимовский р-н, ОАО "С. Перовской", уч. 9	3355	819	2536
1401	91:04:004003:37	Категория не установлена	Для индивидуальной жилой застройки; Док. для обслуживания жилого дома и хозяйственных построек;	г. Севастополь, ул. Приятная, 10	848	30	818



Оказание услуг по разработке и утверждению проекта планировки и проекта межевания
улично-дорожной сети и территории общественного пользования
6 этап «Межевание территории».

Том 6. Книга 4. Часть 1.2.

№ п/п	Кадастровый номер	Категория	Разрешенное использование	Местоположение (адрес)	Площадь, кв.м	Площадь земельного участка, кв. м	
						в границах красных линий	вне границ красных линий
1402	91:04:004003:74	Категория не установлена	Для индивидуальной жилой застройки; Док. для строительства и обслуживания жилого дома, хозяйственных построек и сооружений;	г. Севастополь, Нахимовский район, ул. Энергетиков, 8-А	430	101	329
1403	91:04:005001:19	Земли особо охраняемых территорий и объектов	Для размещения иных объектов (территорий) рекреационного назначения; Док. для строительства оздоровительного комплекса и благоустройства территории;	г. Севастополь, в районе пляжа "Учкуевка"	13544	37	13507
1404	91:04:005001:234	Земли сельскохозяйственного назначения	Для ведения гражданами садоводства и огородничества; Док. для ведения индивидуального садоводства;	г. Севастополь, СТ "Учкуевка"	42	37	5
1405	91:04:005001:327	Земли населённых пунктов	Для иных видов использования, характерных для населённых пунктов; Док. "Отдых (рекреация)" (код 5.0); "Лесная" (код 10.0);	Российская Федерация, г. Севастополь, Нахимовский район, квартал 60, выдел 2 Мекензиевского участкового лесничества	21116	21116	-



Оказание услуг по разработке и утверждению проекта планировки и проекта межевания
улично-дорожной сети и территории общественного пользования
6 этап «Межевание территории».
Том 6. Книга 4. Часть 1.2.

№ п/п	Кadaстровый номер	Категория	Разрешенное использование	Местоположение (адрес)	Площадь, кв.м	Площадь земельного участка, кв. м	
						в границах красных линий	вне границ красных линий
1406	91:04:005001:447	Земли населённых пунктов	Для иных видов использования, характерных для населённых пунктов; Док. "Отдых (рекреация)" (Код 5.0); "Использование лесов" (Код 10.0);	Российская Федерация, г. Севастополь, Нахимовский район, квартал 60 выдел 2 Мекензиевского участка лесничества	940	940	-
1407	91:04:011001:1175	Земли сельскохозяйственного назначения	Для сельскохозяйственного производства; Док. Для сельскохозяйственного производства;	г. Севастополь, Нахимовский р-н, ПАО "С. Перовской", уч. 6	17269	47	17222
1408	91:04:011001:1176	Земли сельскохозяйственного назначения	Для сельскохозяйственного производства; Док. Для сельскохозяйственного производства;	г. Севастополь, Нахимовский р-н, ОАО "С. Перовской", уч. 7	127975	3870	124105
1409	91:04:043001:387	Земли населённых пунктов	Для иных видов использования, характерных для населённых пунктов; Док. "Отдых (рекреация)" (код 5.0); "Использование лесов" (код 10.0);	Российская Федерация, г. Севастополь, Балаклавский район, квартал 10 выдел 21, 22, 30, 31, 44 Мекензиевского участка лесничества	5896	1648	4248



№ п/п	Кадастровый номер	Категория	Разрешенное использование	Местоположение (адрес)	Площадь, кв.м	Площадь земельного участка, кв. м	
						в границах красных линий	вне границ красных линий
1410	91:04:043001:392	Земли населённых пунктов	Для иных видов использования, характерных для населённых пунктов; Док. "Отдых (рекреация)" (Код 5.0); "Использование лесов" (Код 10.0);	Российская Федерация, г. Севастополь, Балаклавский район, квартал 10, выдел 21, 22, 23 Мекензиевского участкового лесничества	7029	87	6942
1411	91:04:043001:472	Земли населённых пунктов	Для иных видов использования, характерных для населённых пунктов; Док. "Предпринимательство" (код 4.0); "Отдых (рекреация)" (код 5.0);	Российская Федерация, г. Севастополь, Нахимовский район, квартал 16 выдел 12, 13, 14, 69 Мекензиевского участкового лесничества	11249	734	10515
Балаклавский район							
1412	91:01:000000:17	Земли населённых пунктов	Для размещения объектов историко-культурного назначения; Док. Историческая;	Российская Федерация, г. Севастополь, Балаклавский район, г. Балаклава, на вершине и склонах горы Кастрон, "Крепость "Чембало"	135812	135812	-



№ п/п	Кадастровый номер	Категория	Разрешенное использование	Местоположение (адрес)	Площадь, кв.м	Площадь земельного участка,	
						в границах красных линий	кв. м вне границ красных линий
1413	91:01:000000:205	Земли населённых пунктов	Для иных видов использования, характерных для населённых пунктов; Док. Для реставрации и обслуживания зданий и культу- рых сооружений монастыря;	г. Севастополь, мыс Филолент	44276	473	43803
1414	91:01:000000:206	Земли населённых пунктов	Для иных видов использования, характерных для населённых пунктов; Док. Для реставрации и обслуживания зданий и культу- рых сооружений монастыря;	г. Севастополь, мыс Филолент	35999	2635	33364
1415	91:01:000000:209	Земли населённых пунктов	Для сельскохозяйственного про- изводства; Док. для ведения го- варного сельскохозяйственного производства;	г. Севастополь, Ба- лаклавский р-н	514824	993	513831
1416	91:01:000000:21	Земли населённых пунктов	Для иных видов использования, характерных для населённых пунктов; Док. Отдых (рекреация) Лесная	Российская Феде- рация, г. Севасто- поль, Балаклавский район, квартал 12 Севастопольского участкового лесни- чества	618061	5800	612261
1417	91:01:000000:215	Земли населённых пунктов	Для размещения объектов сель- скохозяйственного назначения и сельскохозяйственных угодий; Док. Сельскохозяйственное ис- пользование ;	г. Севастополь, Ба- лаклавский р-н	2968466	21347	2947119



Оказание услуг по разработке и утверждению проекта планировки и проекта межевания
улично-дорожной сети и территории общественного пользования
6 этап «Межевание территории».
Том 6. Книга 4. Часть 1.2.

№ п/п	Кадастровый номер	Категория	Разрешенное использование	Местоположение (адрес)	Площадь, кв.м	Площадь земельного участка, кв. м	
						в границах красных линий	вне границ красных линий
1418	91:01:000000:23	Земли населённых пунктов	Для иных видов использования, характерных для населённых пунктов; Док. Отдых (рекреация) Лесная	Российская Федерация, г. Севастополь, Балаклавский район, квартал 11 Севастопольского участкового лесничества	1043258	4127	1039131
1419	91:01:000000:26	Земли населённых пунктов	Для иных видов использования, характерных для населённых пунктов; Док. Отдых (рекреация) Лесная	Российская Федерация, г. Севастополь, Балаклавский район, квартал 45 Терновского участкового лесничества	1120355	2866	1117489
1420	91:01:000000:28	Земли населённых пунктов	Для иных видов использования, характерных для населённых пунктов; Док. Отдых (рекреация); Использование лесов ;	Российская Федерация, г. Севастополь, Балаклавский район, квартал 21, выделы 8, 18, 20-25 Севастопольского участкового лесничества	1145185	9282	1135903



Оказание услуг по разработке и утверждению проекта планировки и проекта межевания
улично-дорожной сети и территории общественного пользования
6 этап «Межевание территории».
Том 6. Книга 4. Часть 1.2.

№ п/п	Кадастровый номер	Категория	Разрешенное использование	Местоположение (адрес)	Площадь, кв.м	Площадь земельного участка,	
						в границах красных линий	вне границ красных линий
1421	91:01:000000:47	Земли населённых пунктов	Для иных видов использования, характерных для населённых пунктов; Док. Отдых (рекреация) ; Использование лесов ;	Российская Феде- рация, г. Севасто- поль, Балаклавский район, квартал 10, выдел 13, 15-26 Се- вастопольского участкового лесни- чества	401716	999	400717
1422	91:01:000000:51	Категория не установ- лена	Для иных видов сельскохозяйст- венного использования; Док. для ведения товарного сельскохоз- яйственного производства;	г. Севастополь, Са- харная головка, коллективное сель- скохозяйственное открытое акцио- нерное общество "Севастопольский"	169644	2158	167486
1423	91:01:000000:52	Категория не установ- лена	Для сельскохозяйственного про- изводства; Док. для ведения то- варного сельскохозяйственного производства;	г. Севастополь, сельскохозяйствен- ное открытое ак- ционерное общест- во "Севастополь- ский"	1769716	70780	1698936



Оказание услуг по разработке и утверждению проекта планировки и проекта межевания
улично-дорожной сети и территории общественного пользования
6 этап «Межевание территории».
Том 6. Книга 4. Часть 1.2.

№ п/п	Кadaстровый номер	Категория	Разрешенное использование	Местоположение (адрес)	Площадь, кв.м	Площадь земельного участка, кв. м	
						в границах красных линий	вне границ красных линий
1424	91:01:000000:69	Земли населённых пунктов	Для иных видов использования, характерных для населённых пунктов; Док. Отдых (рекреация) ; Использование лесов;	Российская Феде- рация, г. Севасто- поль, Балаклавский район, квартал 10, выдел 1-12, 14 Се- вастопольского участкового лесни- чества	206463	1095	205368
1425	91:01:000000:81	Земли населённых пунктов	Для иных видов использования, характерных для населённых пунктов; Док. Отдых (рекреация) ; Использование лесов;	Российская Феде- рация, г. Севасто- поль, Балаклавский район, квартал 21 выдела 6, 7, 3 Сева- стопольского уча- сткового лесниче- ства	13807	1096	12711
1426	91:01:000000:89	Земли населённых пунктов	Для иных видов использования, характерных для населённых пунктов; Док. Отдых (рекреация) ; Использование лесов;	Российская Феде- рация, г. Севасто- поль, Балаклавский район, квартал 16 выдел 1 - 5, 8 - 9, квартал 17, квартал 18, квартал 19 вы- дел 3 - 17, 19 - 22, 24, квартал 20	4010679	47789	3962890



Оказание услуг по разработке и утверждению проекта планировки и проекта межевания
улично-дорожной сети и территории общественного пользования
6 этап «Межевание территории»
Том 6. Книга 4. Часть 1.2.

№ п/п	Кadaстровый номер	Категория	Разрешенное использование	Местоположение (адрес)	Площадь, кв.м	Площадь земельного участка, кв. м	
						в границах красных линий	вне границ красных линий
1427	91:01:001001:131	Земли населённых пунктов	Для иных видов использования, характерных для населённых пунктов; Док. для реконструкции и обслуживания останочного комплекса с павильоном-кафе;	г. Севастополь, ул. Драпушко, 20-А	254	254	-
1428	91:01:001001:139	Категория не установлена	Для индивидуальной жилой застройки; Док. для строительства и обслуживания жилого дома, хозяйственных построек и сооружений;	г. Севастополь, ул. Шелковичная, 10	860	89	771
1429	91:01:001001:155	Категория не установлена	Для индивидуальной жилой застройки; Док. для строительства и обслуживания жилого дома, хозяйственных построек и сооружений;	г. Севастополь, пер. Фонтанный, 48-А	1000	127	873
1430	91:01:001001:184	Земли населённых пунктов	Для размещения производственных и административных зданий, строений, сооружений и обслуживающих их объектов;	г. Севастополь, ул. Шелковичная, 36	44645	10431	34214
1431	91:01:001001:27	Категория не установлена	Для размещения объектов торговли; Док. для строительства магазина;	г. Севастополь, земельный участок 41/улица Шелковичная, земельный участок 4	408	42	366



Оказание услуг по разработке и утверждению проекта планировки и проекта межевания
улично-дорожной сети и территории общественного пользования
6 этап «Межевание территории»
Том 6. Книга 4. Часть 1.2.

№ п/п	Кadaстровый номер	Категория	Разрешенное использование	Местоположение (адрес)	Площадь, кв.м	Площадь земельного участка, кв. м	
						в границах красных линий	вне границ красных линий
1432	91:01:001001:357	Земли населённых пунктов	Для индивидуальной жилой застройки; Док. Для индивидуального жилищного строительства; Раз.исп. Жилая застройка;	г. Севастополь, Ба-лаклавский район, пер. Фонтанный, 1	627	11	616
1433	91:01:001001:507	Земли населённых пунктов	Для размещения объектов тор-говли; Док. Для строительства и обслуживания капитального тор-гового павильона ;	г. Севастополь, ул. Шелковичная, д. 1а/1	80	80	-
1434	91:01:001001:508	Земли населённых пунктов	Для размещения объектов тор-говли; Док. Для строительства и обслуживания капитального тор-гового павильона;	г. Севастополь, ул. Шелковичная, д. 1а/2	80	80	-
1435	91:01:001001:512	Земли промышленно-сти, энергетики, транспорта, связи, ра-диовещания, телеви-дения, информатики, земли для обеспечения космической деятель-ности, земли обороны, безопасности и земли иного специального назначения	Для размещения объектов обще-ственного питания; Док. Для об-служивания зданий и сооруже-ний общественного питания;	г. Севастополь, Ба-лаклавский р-н, уч. 2	35262	6986	28276
1436	91:01:001001:69	Категория не установ-лена	Для ведения гражданами садо-водства и огородничества; Док. для ведения коллективного садо-водства;	г. Севастополь, Ба-лаклавский район	28305	4080	24225



Оказание услуг по разработке и утверждению проекта планировки и проекта межевания
 улично-дорожной сети и территории общественного пользования
 6 этап «Межевание территории».
 Том 6. Книга 4. Часть 1.2.

№ п/п	Кadaстровый номер	Категория	Разрешенное использование	Местоположение (адрес)	Площадь, кв.м	Площадь земельного участка, кв. м	
						в границах красных линий	вне границ красных линий
1437	91:01:001001:85	Земли населённых пунктов	Для индивидуальной жилой застройки; Док. для строительства и обслуживания жилого дома и хозяйственных построек;	г. Севастополь, ул. Шелковичная, 22	797	60	737
1438	91:01:001002:162	Земли населённых пунктов	Для сельскохозяйственного производства; Док. для ведения товарного сельскохозяйственного производства;	г. Севастополь, Ба-лаклавский район, ул. Новикова, 56	7288	111	7177
1439	91:01:001002:299	Земли населённых пунктов	Для индивидуальной жилой застройки; Док. для индивидуального жилищного строительства ;	г. Севастополь, Ба-лаклавский район, ул. Волгоградская, 36	1000	542	458
1440	91:01:001002:388	Земли населённых пунктов	Для размещения объектов торговли; Док. для обслуживания магазина;	г. Севастополь, ул. Новикова, 38	65	65	-
1441	91:01:001002:43	Категория не установлена	Для иных видов использования, характерных для населённых пунктов; Док. для строительства и обслуживания торгового комплекса;	г. Севастополь, Ба-лаклавский район, по ул. Новикова	1419	1419	-
1442	91:01:001002:498	Земли населённых пунктов	Для размещения объектов пред-принимательской деятельности; Док. для строительства и обслуживания остановочного комплекса с торговыми помещениям;	г. Севастополь, ул. 40 лет Октября, № 36-А	250	65	185



Оказание услуг по разработке и утверждению проекта планировки и проекта межевания
улично-дорожной сети и территории общественного пользования
6 этап «Межевание территории».
Том 6. Книга 4. Часть 1.2.

№ п/п	Кadaстровый номер	Категория	Разрешенное использование	Местоположение (адрес)	Площадь, кв.м	Площадь земельного участка,	
						в границах красных линий	кв. м вне границ красных линий
1443	91:01:001002:734	Земли населённых пунктов	Для индивидуальной жилой застройки; Док. Для индивидуального жилищного строительства; Раз.исп. Жилая застройка;	г. Севастополь, ул. Новикова, д. 36	965	965	-
1444	91:01:001002:830	Земли населённых пунктов	Для индивидуальной жилой застройки; Док. Для индивидуального жилищного строительства;	г. Севастополь, Ба-лаклавский район, ул. Коммунаров, 14а	1000	39	961
1445	91:01:001002:952	Земли населённых пунктов	Для размещения объектов торговли; Док. Для строительства и обслуживания павильона фотосервиса и благоустройства территории;	г. Севастополь, Ба-лаклавский р-н, ул. 40 лет Октября	98	24	74
1446	91:01:001002:955	Земли населённых пунктов	Для размещения объектов торговли; Док. Для обслуживания магазина;	г. Севастополь, ул. 40 лет Октября, д. 1	168	12	156
1447	91:01:001003:1017	Земли населённых пунктов	Для индивидуальной жилой застройки; Док. Для индивидуального жилищного строительства;	г. Севастополь, Ба-лаклавский район, ул. Ситникова Пет-ра, 9	1000	32	968
1448	91:01:001003:1018	Земли населённых пунктов	Для индивидуальной жилой застройки; Док. Для индивидуального жилищного строительства;	г. Севастополь, ул. Аксютина, 10	413	21	392



Оказание услуг по разработке и утверждению проекта планировки и проекта межевания
улично-дорожной сети и территории общественного пользования
6 этап «Межевание территории».
Том 6. Книга 4. Часть 1.2.

№ п/п	Кadaстровый номер	Категория	Разрешенное использование	Местоположение (адрес)	Площадь, кв.м	Площадь земельного участка, кв. м	
						в границах красных линий	вне границ красных линий
1449	91:01:001003:110	Категория не установлена	Для индивидуальной жилой застройки; Док. для строительства и обслуживания жилого дома, хозяйственных построек и сооружений;	г. Севастополь, ул. Акютина, 27-А	590	16	574
1450	91:01:001003:1223	Земли населённых пунктов	Для индивидуальной жилой застройки; Док. для строительства и обслуживания жилого дома, хозяйственных построек и сооружений;	г. Севастополь, Ба-лаклавский р-н, ул. Флюсовая, д. 7/1	346	24	322
1451	91:01:001003:1224	Земли населённых пунктов	Для индивидуальной жилой застройки; Док. для строительства и обслуживания жилого дома, хозяйственных построек и сооружений;	г. Севастополь, Ба-лаклавский р-н, ул. Флюсовая, д. 7/2	347	9	338
1452	91:01:001003:1228	Земли населённых пунктов	Для индивидуальной жилой застройки; Док. для строительства и обслуживания жилого дома, хозяйственных построек и сооружений;	г. Севастополь, ул. Акютина, д. 8	740	31	709
1453	91:01:001003:183	Земли населённых пунктов	Для индивидуальной жилой застройки; Док. для строительства и обслуживания жилого дома, хозяйственных построек и сооружений;	г. Севастополь, Ба-лаклавский район, ул. Василия Жукова, 87-Б	999	665	334



Оказание услуг по разработке и утверждению проекта планировки и проекта межевания
лично-дорожной сети и территории общественного пользования
6 этап «Межевание территории».

Том 6. Книга 4. Часть 1.2.

№ п/п	Кадастровый номер	Категория	Разрешенное использование	Местоположение (адрес)	Площадь, кв.м	Площадь земельного участка, кв. м	
						в границах красных линий	вне границ красных линий
1454	91:01:001003:257	Категория не установлена	Для индивидуальной жилой застройки; Док. для строительства и обслуживания жилого дома и хозяйственных построек;	г. Севастополь, Ба-лаклавский район, ул. Скальная, 1	629	11	618
1455	91:01:001003:286	Земли населённых пунктов	Для иных видов жилой застройки; Док. для строительства и обслуживания жилого дома, хозяйственных построек и сооружений;	г. Севастополь, Ба-лаклавский район, ул. Жукова, 38а	1000	14	986
1456	91:01:001004:116	Категория не установлена	Для индивидуальной жилой застройки; Док. для строительства и обслуживания жилого дома и хозяйственных построек;	г. Севастополь, ул. Оздоровительная, 29	700	24	676
1457	91:01:001004:119	Категория не установлена	Для индивидуальной жилой застройки; Док. для строительства и обслуживания жилого дома, хозяйственных построек и сооружений;	г. Севастополь, ул. Кизиловая, д. 6-А	999	50	949
1458	91:01:001004:126	Категория не установлена	Для индивидуальной жилой застройки; Док. для строительства и обслуживания жилого дома, хозяйственных построек и сооружений;	г. Севастополь, ул. В. Жукова, 31	621	19	602



Оказание услуг по разработке и утверждению проекта планировки и проекта межевания
улично-дорожной сети и территории общественного пользования
6 этап «Межевание территории».
Том 6. Книга 4. Часть 1.2.

№ п/п	Кadaстровый номер	Категория	Разрешенное использование	Местоположение (адрес)	Площадь, кв.м	Площадь земельного участка, кв. м	
						в границах красных линий	вне границ красных линий
1459	91:01:001004:130	Категория не установлена	Для индивидуальной жилой застройки; Док. для строительства и обслуживания жилого дома, хозяйственных построек и сооружений ;	г. Севастополь, ул. В. Жукова, д. 85	849	19	830
1460	91:01:001004:131	Категория не установлена	Для индивидуальной жилой застройки; Док. для строительства и обслуживания жилого дома и хозяйственных построек;	г. Севастополь, ул. Жукова, д. 37, кв. 2	504	35	469
1461	91:01:001004:144	Земли населённых пунктов	Для индивидуальной жилой застройки; Док. для индивидуального жилищного строительства;	Российская Федерация, г. Севастополь, Балаклавский район, ул. Оздоровительная, д. 23-А	1000	70	930
1462	91:01:001004:153	Земли населённых пунктов	Для индивидуальной жилой застройки; Док. Для индивидуального жилищного строительства;	г. Севастополь, ул. Кизиловая, 5	998	222	776
1463	91:01:001004:187	Земли населённых пунктов	Для индивидуальной жилой застройки; Док. Для строительства и обслуживания жилого дома, хозяйственных построек и сооружений ;	г. Севастополь, Балаклавский р-н, ул. Оздоровительная, д. 19а	1000	70	930
1464	91:01:001004:191	Земли населённых пунктов	Для индивидуальной жилой застройки; Док. Для строительства и обслуживания жилого дома, хозяйственных построек и сооружений;	г. Севастополь, Балаклавский р-н, ул. Оздоровительная, д. 21	600	50	550



Оказание услуг по разработке и утверждению проекта планировки и проекта межевания
улично-дорожной сети и территории общественного пользования
6 этап «Межевание территории».
Том 6. Книга 4. Часть 1.2.

№ п/п	Кадастровый номер	Категория	Разрешенное использование	Местоположение (адрес)	Площадь, кв.м	Площадь земельного участка, кв. м	
						в границах красных линий	вне границ красных линий
1465	91:01:001004:204	Земли населённых пунктов	Для индивидуальной жилой застройки; Док. Для строительства и обслуживания жилого дома, хозяйственных построек и сооружений;	г. Севастополь, ул. Жукова Василия, д. 87	905	8	897
1466	91:01:001004:218	Земли населённых пунктов	Раз.исп. Для индивидуального жилищного строительства	Российская Федерация, г. Севастополь, Балаклавский район, ул. Василия Жукова, 87-А/2	379	75	304
1467	91:01:001004:52	Категория не установлена	Для индивидуальной жилой застройки; Док. для строительства и обслуживания жилого дома, хозяйственных построек и сооружений;	г. Севастополь, ул. Кизиловая, 8	1000	64	936
1468	91:01:001005:12	Земли особо охраняемых территорий и объектов	Для размещения иных объектов (территорий) рекреационного назначения; Док. для строительства и обслуживания торгового центра, гостевых номеров;	г. Севастополь, Таврическая набережная, 23	3452	170	3282
1469	91:01:001005:151	Земли населённых пунктов	Для размещения объектов (территорий) рекреационного назначения; Док. Для строительства и обслуживания объектов рекреационного назначения;	г. Севастополь, в районе ул. Мраморная	50082	50257	449825



Оказание услуг по разработке и утверждению проекта планировки и проекта межевания
улично-дорожной сети и территории общественного пользования
6 этап «Межевание территории».
Том 6. Книга 4. Часть 1.2.

№ п/п	Кадастровый номер	Категория	Разрешенное использование	Местоположение (адрес)	Площадь, кв.м	Площадь земельного участка, кв. м	
						в границах красных линий	вне границ красных линий
1470	91:01:001006:360	Категория не установлена	Для размещения объектов здравоохранения; Док. для обслуживания зданий и сооружений городской больницы № 9;	г. Севастополь, ул. Мира, д. 5	2536	2536	-
1471	91:01:001006:424	Земли населённых пунктов	Для индивидуальной жилой застройки; Док. Для индивидуального жилищного строительства;	г. Севастополь, Балаклавский район, пер. Физкультурный, 8	538	13	525
1472	91:01:001007:212	Земли населённых пунктов	Для размещения объектов торговли; Док. для реконструкции и обслуживания магазина с летней площадкой;	г. Севастополь, ул. Новикова, 3-а	350	102	248
1473	91:01:001007:41	Категория не установлена	Для индивидуальной жилой застройки; Док. для строительства и обслуживания жилого дома, хозяйственных построек и сооружений;	г. Севастополь, ул. Веселая, 14	565	31	534
1474	91:01:001007:46	Земли населённых пунктов	Для размещения гостиниц; Док. для строительства и обслуживания гостиничного комплекса;	г. Севастополь, ул. Мраморная, 2	1400	13	1387
1475	91:01:001007:50	Земли населённых пунктов	Для индивидуальной жилой застройки; Док. для строительства и обслуживания жилого дома и хозяйственных построек;	г. Севастополь, ул. Терлецкого, 3	586	46	540



Оказание услуг по разработке и утверждению проекта планировки и проекта межевания
улично-дорожной сети и территории общественного пользования
6 этап «Межевание территории».
Том 6. Книга 4. Часть 1.2.

№ п/п	Кадастровый номер	Категория	Разрешенное использование	Местоположение (адрес)	Площадь, кв.м	Площадь земельного участка, кв. м	
						в границах красных линий	вне границ красных линий
1476	91:01:001007:52	Земли населённых пунктов	Для размещения объектов общественного питания; Док. для реконструкции и обслуживания существующего бара;	г. Севастополь, площадь 1-го Мая, 6	224	224	-
1477	91:01:001007:613	Категория не установлена	Для индивидуальной жилой застройки; Док. Для строительства и обслуживания жилого дома, хозяйственных построек и сооружений;	г. Севастополь, ул. Терлецкого, 7/2	679	13	666
1478	91:01:001007:879	Земли населённых пунктов	Для размещения объектов торговли; Док. Для реконструкции торгового киоска в павильон ожидания общественного транспортного комплекса с торговым павильоном и их обслуживания;	г. Севастополь, ул. Крестовского, д. 7а	91	91	-
1479	91:01:001007:881	Земли населённых пунктов	Для размещения объектов торговли; Док. Для завершения строительства и обслуживания бара-магазина;	г. Севастополь, ул. Новикова, д. 36	360	103	257
1480	91:01:001007:882	Земли населённых пунктов	Для размещения объектов торговли; Док. Для строительства и обслуживания останочного комплекса с торговыми помещениями;	г. Севастополь, ул. Крестовского, д. 53	500	500	-



Оказание услуг по разработке и утверждению проекта планировки и проекта межевания
улично-дорожной сети и территории общественного пользования
6 этап «Межевание территории».

Том 6. Книга 4. Часть 1.2.

№ п/п	Кадастровый номер	Категория	Разрешенное использование	Местоположение (адрес)	Площадь, кв. м	Площадь земельного участка, кв. м	
						в границах красных линий	вне границ красных линий
1481	91:01:001007:905	Земли населённых пунктов	Для индивидуальной жилой застройки; Док. Для строительства и обслуживания жилого дома, хозяйственных построек и сооружений;	г. Севастополь, Балаклавский р-н, ул. Терлецкого, д. 5/2	946	21	925
1482	91:01:001008:1126	Земли населённых пунктов	Для дачного строительства; Док. Ведение дачного хозяйства;	г. Севастополь, улица Башенная, № 60-А	600	600	-
1483	91:01:001008:1136	Земли населённых пунктов	Для иных видов использования, характерных для населённых пунктов; Док. Общественное управление ; Обслуживание автотранспорта;	Российская Федерация, г. Севастополь, Балаклавский район, ул. Калича, 31	790	12	778
1484	91:01:001008:1237	Земли населённых пунктов	Для индивидуальной жилой застройки; Док. Для строительства и обслуживания жилого дома, хозяйственных построек и сооружений ;	г. Севастополь, ул. Хмельницкого Богдана, д. 73а	1000	1000	-
1485	91:01:001008:1243	Земли населённых пунктов	Для индивидуальной жилой застройки; Док. Для строительства и обслуживания жилого дома, хозяйственных построек и сооружений;	г. Севастополь, ул. Хмельницкого Богдана, д. 75а	1000	1000	-



Оказание услуг по разработке и утверждению проекта планировки и проекта межевания
улично-дорожной сети и территории общественного пользования
6 этап «Межевание территории».

Том 6. Книга 4. Часть 1.2.

№ п/п	Кадастровый номер	Категория	Разрешенное использование	Местоположение (адрес)	Площадь, кв.м	Площадь земельного участка, кв. м	
						в границах красных линий	вне границ красных линий
1486	91:01:001008:1246	Земли населённых пунктов	Для индивидуальной жилой застройки; Док. Для строительства и обслуживания жилого дома, хозяйственных построек и сооружений ;	г. Севастополь, ул. Хмельницкого Богдана, д. 50	1000	58	942
1487	91:01:001008:1253	Земли населённых пунктов	Для индивидуальной жилой застройки; Док. Для строительства и обслуживания жилого дома, хозяйственных построек и сооружений;	г. Севастополь, ул. Терлецкого, д. 46а	1000	20	980
1488	91:01:001008:1258	Земли населённых пунктов	Для индивидуальной жилой застройки; Док. Для строительства и обслуживания жилого дома, хозяйственных построек и сооружений ;	г. Севастополь, ул. Хмельницкого Богдана, д. 77а	1000	1000	-
1489	91:01:001008:1269	Земли населённых пунктов	Для индивидуальной жилой застройки; Док. Для строительства и обслуживания жилых домов и хозяйственных построек;	г. Севастополь, Балаклавский р-н, ул. Хмельницкого Богдана, д. 15	416	19	397
1490	91:01:001008:1274	Земли населённых пунктов	Для индивидуальной жилой застройки; Док. Для строительства и обслуживания жилого дома, хозяйственных построек и сооружений ;	г. Севастополь, ул. Хмельницкого Богдана, д. 69	1000	1000	-



Оказание услуг по разработке и утверждению проекта планировки и проекта межевания
улично-дорожной сети и территории общественного пользования
6 этап «Межевание территории».
Том 6. Книга 4. Часть 1.2.

№ п/п	Кадастровый номер	Категория	Разрешенное использование	Местоположение (адрес)	Площадь, кв.м	Площадь земельного участка, кв. м	
						в границах красных линий	вне границ красных линий
1491	91:01:001008:1382	Земли населённых пунктов	Для размещения административных зданий; Док. общественное управление;	Российская Федерация, г. Севастополь, Балаклавский р-н, ул. 7 Ноября, 3	4315	212	4103
1492	91:01:001008:1389	Земли населённых пунктов	Для малоэтажной застройки; Док. малоэтажная многоквартирная жилая застройка;	Российская Федерация, г. Севастополь, Балаклавский р-н, ул. Богдана Хмельницкого, 43	690	29	661
1493	91:01:001008:1390	Земли населённых пунктов	Для индивидуальной жилой застройки; Док. для индивидуального жилищного строительства;	Российская Федерация, г. Севастополь, Балаклавский р-н, в районе ул. Богдана Хмельницкого	1000	22	978
1494	91:01:001008:164	Земли населённых пунктов	Для индивидуальной жилой застройки; Док. для строительства и обслуживания жилого дома, хозяйственных построек и сооружений;	г. Севастополь, ул. Башенная, 27	1000	1000	-
1495	91:01:001008:341	Категория не установлена	Для индивидуальной жилой застройки; Док. для строительства и обслуживания жилого дома, хозяйственных построек и сооружений;	г. Севастополь, ул. Башенная, 21	1000	1000	-



Оказание услуг по разработке и утверждению проекта планировки и проекта межевания
 улично-дорожной сети и территории общественного пользования
 6 этап «Межевание территории».
 Том 6. Книга 4. Часть 1.2.

№ п/п	Кadaстровый номер	Категория	Разрешенное использование	Местоположение (адрес)	Площадь, кв.м	Площадь земельного участка, кв. м	
						в границах красных линий	вне границ красных линий
1496	91:01:001008:37	Категория не установлена	Для иных видов использования, характерных для населённых пунктов; Док. для строительства и обслуживания зданий и сооружений;	г. Севастополь, наб. Назукина, 41	12498	2974	9524
1497	91:01:001008:430	Категория не установлена	Для индивидуальной жилой застройки; Док. для строительства и обслуживания жилого дома, хозяйственных построек и сооружений;	г. Севастополь, р-н Балаклавский, ул. Кирова, 34, кв. 1	635	6	629
1498	91:01:001008:605	Категория не установлена	Для индивидуальной жилой застройки; Док. для строительства и обслуживания жилого дома, хозяйственных построек и сооружений;	г. Севастополь, ул. Северная, № 7	614	32	582
1499	91:01:001008:607	Категория не установлена	Для индивидуальной жилой застройки; Док. для строительства и обслуживания жилого дома, хозяйственных построек и сооружений;	г. Севастополь, ул. Звездная, 24	600	77	523
1500	91:01:001008:711	Категория не установлена	Для индивидуальной жилой застройки; Док. для строительства и обслуживания жилого дома, хозяйственных построек и сооружений;	г. Севастополь, Балаклавский район, пер. Арктический, 6	541	18	523



Оказание услуг по разработке и утверждению проекта планировки и проекта межевания
улично-дорожной сети и территории общественного пользования
6 этап «Межевание территории».
Том 6. Книга 4. Часть 1.2.

№ п/п	Кадастровый номер	Категория	Разрешенное использование	Местоположение (адрес)	Площадь, кв.м	Площадь земельного участка, кв. м	
						в границах красных линий	вне границ красных линий
1501	91:01:001008:810	Категория не установлена	Для индивидуальной жилой застройки; Док. Для строительства и обслуживания жилого дома, хозяйственных построек и сооружений;	г. Севастополь, ул. Терлецкого, земельный участок 4/1	430	27	403
1502	91:01:001008:823	Категория не установлена	Для индивидуальной жилой застройки; Док. для строительства и обслуживания жилого дома, хозяйственных построек и сооружений;	г. Севастополь, ул. Северная, 18	856	49	807
1503	91:01:001008:871	Категория не установлена	Для индивидуальной жилой застройки; Док. Для строительства и обслуживания жилого дома и хозяйственных построек;	г. Севастополь, Балаклавский район, ул. Башенная, 15	1000	1000	-
1504	91:01:001008:921	Земли населённых пунктов	Для размещения объектов общественного питания; Док. общественное питание;	г. Севастополь, ул. Калича	1321	40	1281
1505	91:01:001009:13	Земли населённых пунктов	Для размещения производственных зданий; Док. для обслуживания зданий и сооружений кирпичного завода;	г. Севастополь, ул. Крестовского, 54	64076	37	64039
1506	91:01:001009:155	Земли населённых пунктов	Для малоэтажной застройки; Док. малоэтажная застройка (индивидуальное жилищное строительство; размещение дачных домов и садовых домов);	Российская Федерация, г. Севастополь, Балаклавский район, ул. Терлецкого, 29	541	47	494



Оказание услуг по разработке и утверждению проекта планировки и проекта межевания
улично-дорожной сети и территории общественного пользования
6 этап «Межевание территории»
Том 6. Книга 4. Часть 1.2.

№ п/п	Кадастровый номер	Категория	Разрешенное использование	Местоположение (адрес)	Площадь, кв.м	Площадь земельного участка, кв. м	
						в границах красных линий	вне границ красных линий
1507	91:01:001009:18	Категория не установлена	Для индивидуальной жилой застройки; Док. для строительства и обслуживания жилого дома, хозяйственных построек и сооружений;	г. Севастополь, ул. Терлецкого, д. 23	999	346	653
1508	91:01:001009:227	Земли населённых пунктов	Для индивидуальной жилой застройки; Док. для индивидуального жилищного строительства ;	Российская Федерация, г. Севастополь, Балаклавский район, ул. Терлецкого, д. 19-А	440	71	369
1509	91:01:001009:312	Земли населённых пунктов	Раз.исп. Коммунальное обслуживание;	Российская Федерация, г. Севастополь, Балаклавский район, ул. Строительная	814	814	-
1510	91:01:001009:313	Земли населённых пунктов	Раз.исп. Коммунальное обслуживание;	Российская Федерация, г. Севастополь, Балаклавский район, ул. Строительная	252	252	-
1511	91:01:001009:315	Земли населённых пунктов	Раз.исп. Обслуживание автотранспорта;	Российская Федерация, г. Севастополь, в районе ул. Крестовского, 54	14392	282	14110



Оказание услуг по разработке и утверждению проекта планировки и проекта межевания
улично-дорожной сети и территории общественного пользования
6 этап «Межевание территории».
Том 6. Книга 4. Часть 1.2.

№ п/п	Кадастровый номер	Категория	Разрешенное использование	Местоположение (адрес)	Площадь, кв.м	Площадь земельного участка, кв. м	
						в границах красных линий	вне границ красных линий
1512	91:01:001009:87	Земли населённых пунктов	Для индивидуальной жилой застройки; Док. для строительства и обслуживания жилого дома, хозяйственных построек и сооружений;	г. Севастополь, ул. Терлецкого, д. 19	1000	167	833
1513	91:01:001009:88	Категория не установлена	Для индивидуальной жилой застройки; Док. для строительства и обслуживания жилого дома, хозяйственных построек и сооружений;	г. Севастополь, ул. Терлецкого, д. 21	999	288	711
1514	91:01:001010:20	Земли населённых пунктов	Для индивидуальной жилой застройки; Док. для индивидуального жилищного строительства ;	г. Севастополь, Балаклавский район, ул. Земляничная, 20	1000	51	949
1515	91:01:001010:218	Земли населённых пунктов	Для размещения промышленных объектов; Док. строительная промышленность;	Российская Федерация, г. Севастополь, Балаклавский район, ул. Песочная, стр. 15	16513	7	16506



Оказание услуг по разработке и утверждению проекта планировки и проекта межевания
улично-дорожной сети и территории общественного пользования
6 этап «Межевание территории».
Том 6. Книга 4. Часть 1.2.

№ п/п	Кadaстровый номер	Категория	Разрешенное использование	Местоположение (адрес)	Площадь, кв.м	Площадь земельного участка, кв. м	
						в границах красных линий	вне границ красных линий
1516	91:01:001010:413	Земли промышленности, энергетики, транспорта, связи, радиовещания, телевидения, информатики, земли для обеспечения космической деятельности, земли обороны, безопасности и земли иного специального назначения	Для размещения производственных зданий; Док. для обслуживания производственных зданий;	г. Севастополь, ул. Строительная	10956	238	10718
1517	91:01:001010:416	Земли населённых пунктов	Для размещения коммунальных, складских объектов; Док. Склады	г. Севастополь, ул. Строительная	14988	9	14979
1518	91:01:001010:597	Земли промышленности, энергетики, транспорта, связи, радиовещания, телевидения, информатики, земли для обеспечения космической деятельности, земли обороны, безопасности и земли иного специального назначения	Для объектов жилой застройки; Док. Для обслуживания целостного имущественного комплекса;	г. Севастополь, ул. Песочная, д. 17	37119	63	37056



Оказание услуг по разработке и утверждению проекта планировки и проекта межевания
улично-дорожной сети и территории общественного пользования
6 этап «Межевание территории».
Том 6. Книга 4. Часть 1.2.

№ п/п	Кадастровый номер	Категория	Разрешенное использование	Местоположение (адрес)	Площадь, кв.м	Площадь земельного участка, кв. м	
						в границах красных линий	вне границ красных линий
1519	91:01:001010:9	Земли населённых пунктов	Для индивидуальной жилой застройки; Док. для индивидуального жилищного строительства ;	г. Севастополь, Балаклавский район, ул. Земляничная, 18	1000	24	976
1520	91:01:002001:318	Категория не установлена	Для ведения гражданами садоводства и огородничества; Док. для ведения садоводства;	г. Севастополь, Балаклавский район, в границах землепользования СТ "Рубин" уч. № 44	489	290	199
1521	91:01:002001:656	Земли населённых пунктов	Для индивидуальной жилой застройки; Док. для индивидуального жилищного строительства ;	Российская Федерация, г. Севастополь, Балаклавский р-н, ул. Василия Шукшина	200	128	72
1522	91:01:002002:13	Земли населённых пунктов	Для индивидуальной жилой застройки; Док. для строительства и обслуживания жилого дома, хозяйственных построек и сооружений ;	г. Севастополь, проезд Компасный, 22	1000	40	960
1523	91:01:002002:29	Категория не установлена	Для индивидуальной жилой застройки; Док. для строительства и обслуживания жилого дома, хозяйственных построек и сооружений ;	г. Севастополь, ул. Шукшина Василия, 127	1000	313	687



Оказание услуг по разработке и утверждению проекта планировки и проекта межевания
 улично-дорожной сети и территории общественного пользования
 6 этап «Межевание территории».
 Том 6. Книга 4. Часть 1.2.

№ п/п	Кадастровый номер	Категория	Разрешенное использование	Местоположение (адрес)	Площадь, кв.м	Площадь земельного участка, кв. м	
						в границах красных линий	вне границ красных линий
1524	91:01:003001:14	Земли промышленно-транспорт, связи, радиовещания, телевидения, информатики, земли для обеспечения космической деятельности, земли обороны, безопасности и земли иного специального назначения	Для размещения объектов дорожного сервиса в полосах отвода автомобильных дорог; Док. для строительства и обслуживания АЗС;	г. Севастополь, Балаклавский район, г. Инкерман, Симферопольское шоссе, 3	840	840	-
1525	91:01:003001:37	Земли населённых пунктов	Для размещения иных объектов, допустимых в жилых зонах и не перечисленных в классификаторе; Док. обслуживание автомобильного транспорта;	Российская Федерация, г. Севастополь, Балаклавский район, Симферопольское шоссе, д. 3	1886	1886	-
1526	91:01:003003:187	Категория не установлена	Для индивидуальной жилой застройки; Док. для строительства и обслуживания жилого дома, хозяйственных построек и сооружений ;	г. Севастополь, Балаклавский район, г. Инкерман, ул. Чернореченская, 60	587	59	528
1527	91:01:003005:128	Категория не установлена	Для размещения воздушных линий электропередачи; Док. Для строительства и эксплуатации опор воздушных линий электропередач ВЛ 330 кВ ;	г. Севастополь, Балаклавский район	56	56	-



Оказание услуг по разработке и утверждению проекта планировки и проекта межевания
улично-дорожной сети и территории общественного пользования
6 этап «Межевание территории».
Том 6. Книга 4. Часть 1.2.

№ п/п	Кадастровый номер	Категория	Разрешенное использование	Местоположение (адрес)	Площадь, кв.м	Площадь земельного участка, кв. м	
						в границах красных линий	вне границ красных линий
1528	91:01:003005:129	Категория не установлена	Для размещения воздушных линий электропередачи; Док. Для строительства и эксплуатации опор воздушных линий электропередач ВЛ 330 кВ;	г. Севастополь, Ба-лаклавский район	130	110	20
1529	91:01:003005:130	Категория не установлена	Для размещения воздушных линий электропередачи; Док. для строительства и эксплуатации опор воздушных линий электропередач ВЛ 330 кВ;	г. Севастополь, Ба-лаклавский район	120	120	-
1530	91:01:003005:131	Категория не установлена	Для размещения воздушных линий электропередачи; Док. Для строительства и эксплуатации опор воздушных линий электропередач ВЛ 330 кВ ;	г. Севастополь, Ба-лаклавский район	120	120	-
1531	91:01:003005:133	Категория не установлена	Для индивидуальной жилой застройки; Док. для строительства и эксплуатации опор воздушных линий электропередач ВЛ 330 кВ	г. Севастополь, Ба-лаклавский район	120	120	-
1532	91:01:003005:5	Земли населённых пунктов	Для размещения иных объектов энергетики; Док. энергетика;	г. Севастополь, Ба-лаклавский район, в районе с. Штурмовое, вблизи подстанции 330/220/110 кВ «Севастопольская»	30000	539	29461



№ п/п	Кадастровый номер	Категория	Разрешенное использование	Местоположение (адрес)	Площадь, кв.м	Площадь земельного участка,	
						в границах красных линий	кв. м вне границ красных линий
1533	91:01:003006:15	Земли сельскохозяйственного назначения	Для ведения гражданами садоводства и огородничества; Док. для ведения индивидуального садоводства;	г. Севастополь, Балаклавский район, в границах СТ "Дружба", уч. № 1	465	143	322
1534	91:01:003009:178	Земли населённых пунктов	Для размещения особо охраняемых историко-культурных и природных объектов (территорий); Док. Историческая ;	Российская Федерация, г. Севастополь, Балаклавский район, Сапун-гора	9008	401	8607
1535	91:01:003009:216	Земли населённых пунктов	Для иных видов использования, характерных для населённых пунктов; Док. Отдых (рекреация) ; Использование лесов;	Российская Федерация, г. Севастополь, Балаклавский район, квартал 21 выдел 14, 19 Севастопольского участка	40044	5417	34627
1536	91:01:004003:110	Категория не установлена	Для ведения гражданами садоводства и огородничества; Док. Для ведения садоводства;	г. Севастополь, Балаклавский район, в границах землепользования СТ "Рубин", уч. № 42	486	350	136
1537	91:01:004003:123	Земли населённых пунктов	Для индивидуальной жилой застройки; Док. для строительства и обслуживания жилого дома и хозяйственных построек;	г. Севастополь, ул. Сапунгорская, д. 7	2500	659	1841



Оказание услуг по разработке и утверждению проекта планировки и проекта межевания
улично-дорожной сети и территории общественного пользования
6 этап «Межевание территории».

Том 6. Книга 4. Часть 1.2.

№ п/п	Кадастровый номер	Категория	Разрешенное использование	Местоположение (адрес)	Площадь, кв.м	Площадь земельного участка, кв. м	
						в границах красных линий	вне границ красных линий
1538	91:01:004003:175	Земли населённых пунктов	Для иных видов использования, характерных для населённых пунктов; Док. Историческая ;	Российская Федерация, г. Севастополь, Балаклавский район, квартал 21 выдела 9, 10, 15 Севастопольского участка лесничества	28590	28590	-
1539	91:01:004003:178	Категория не установлена	Для ведения гражданами садоводства и огородничества; Док. для ведения индивидуального садоводства;	г. Севастополь, Балаклавский район, в границах СТ "Икар-1", участок № 1	1068	163	905
1540	91:01:004003:182	Земли населённых пунктов	Для размещения особо охраняемых историко-культурных и природных объектов (территорий); Док. Историческая ;	Российская Федерация, г. Севастополь, Балаклавский район, Сапун-гора	18415	234	18181
1541	91:01:004003:225	Земли населённых пунктов	Для иных видов использования, характерных для населённых пунктов; Док. Отдых (рекреация) ; Использование лесов ;	Российская Федерация, г. Севастополь, Балаклавский район, квартал 21, выдел 12, 13, 15, 16, 17 Севастопольского участка лесничества	65150	22907	42243



Оказание услуг по разработке и утверждению проекта планировки и проекта межевания
улично-дорожной сети и территории общественного пользования
6 этап «Межевание территории»
Том 6. Книга 4. Часть 1.2.

№ п/п	Кадастровый номер	Категория	Разрешенное использование	Местоположение (адрес)	Площадь, кв.м	Площадь земельного участка, кв. м	
						в границах красных линий	вне границ красных линий
1542	91:01:004003:233	Категория не установлена	Для ведения гражданами садоводства и огородничества; Док. для ведения садоводства;	г. Севастополь, Балаклавский район, в границах землепользования СТ "Рубин", уч. № 43	456	311	145
1543	91:01:004003:267	Земли населённых пунктов	Для ведения гражданами садоводства и огородничества; Док. Ведение садоводства; Раз.исп. Садоводство;	г. Севастополь, Балаклавский район, в границах землепользования СТ "Икар-1", уч. № 109	823	92	731
1544	91:01:004003:333	Земли населённых пунктов	Для индивидуальной жилой застройки; Док. Для строительства и обслуживания жилого дома и хозяйственных построек;	г. Севастополь, Балаклавский р-н, ул. Сапунгорская, д. 17	758	230	528
1545	91:01:005001:191	Земли населённых пунктов	Для размещения объектов специального назначения; Док. Для строительства сооружений ритуальных услуг;	г. Севастополь, Балаклавский р-н, ш. Балаклавское, в районе 5-го километра	2230	435	1795
1546	91:01:005002:4	Земли населённых пунктов	Для размещения объектов торговли; Док. Для обслуживания отдельно стоящего здания торгового павильона с примыкающей территорией;	г. Севастополь, ш. Монастырское, д. 6	355	355	-



Оказание услуг по разработке и утверждению проекта планировки и проекта межевания
улично-дорожной сети и территории общественного пользования
6 этап «Межевание территории».
Том 6. Книга 4. Часть 1.2.

№ п/п	Кадастровый номер	Категория	Разрешенное использование	Местоположение (адрес)	Площадь, кв.м	Площадь земельного участка, кв. м	
						в границах красных линий	вне границ красных линий
1547	91:01:005003:188	Земли населённых пунктов	Для ведения гражданами садоводства и огородничества; Док. ведение садоводства;	Российская Федерация, г. Севастополь, Балаклавский р-н, в районе СТ "Строитель-2"	806	43	763
1548	91:01:005003:192	Земли населённых пунктов	Для ведения гражданами садоводства и огородничества; Док. Ведение садоводства;	Российская Федерация, г. Севастополь, в районе СТ "Строитель-2"	1000	107	893
1549	91:01:005004:151	Категория не установлена	Для ведения гражданами садоводства и огородничества; Док. для ведения садоводства;	г. Севастополь, Балаклавский район, в границах землепользования СТ "Металлист", участок № 569	1200	40	1160
1550	91:01:005004:68	Категория не установлена	Для ведения гражданами садоводства и огородничества; Док. для ведения садоводства;	г. Севастополь, Балаклавский район, в границах землепользования СТ "Металлист", участок № 571	1200	36	1164
1551	91:01:005006:123	Земли населённых пунктов	Для ведения гражданами садоводства и огородничества; Док. Ведение садоводства;	г. Севастополь, Балаклавский район, в границах землепользования СТ "Надежда-2", участок 23	510	164	346



Оказание услуг по разработке и утверждению проекта планировки и проекта межевания
улично-дорожной сети и территории общественного пользования
6 этап «Межевание территории».
Том 6. Книга 4. Часть 1.2.

№ п/п	Кадастровый номер	Категория	Разрешенное использование	Местоположение (адрес)	Площадь, кв.м	Площадь земельного участка, кв. м	
						в границах красных линий	вне границ красных линий
1552	91:01:005006:38	Земли сельскохозяйственного назначения	Для ведения гражданами садоводства и огородничества; Док. для ведения индивидуального садоводства;	г. Севастополь, Балаклавский район, в границах землепользования СТ "Надежда-2", участок 22	509	65	444
1553	91:01:005011:134	Категория не установлена	Для ведения гражданами садоводства и огородничества; Док. Для ведения садоводства;	г. Севастополь, Балаклавский район, в границах землепользования СТ "Силуэт", участок № 64	750	8	742
1554	91:01:005011:58	Категория не установлена	Для ведения гражданами садоводства и огородничества; Док. для ведения садоводства;	г. Севастополь, Балаклавский район, в границах землепользования СТ "Силуэт", земельный участок №70	1200	117	1083
1555	91:01:005011:69	Категория не установлена	Для ведения гражданами садоводства и огородничества; Док. для ведения индивидуального садоводства;	г. Севастополь, Балаклавский район, в границах землепользования СТ "Силуэт", уч. № 76	1177	121	1056



Оказание услуг по разработке и утверждению проекта планировки и проекта межевания
улично-дорожной сети и территории общественного пользования
6 этап «Межевание территории».
Том 6. Книга 4. Часть 1.2.

№ п/л	Кадастровый номер	Категория	Разрешенное использование	Местоположение (адрес)	Площадь, кв.м	Площадь земельного участка, кв. м	
						в границах красных линий	вне границ красных линий
1556	91:01:005011:74	Категория не установлена	Для ведения гражданами садоводства и огородничества; Док. для ведения садоводства;	г. Севастополь, Ба-лаклавский район, в границах земле-пользования СТ "Силуэт", уч. № 74	1195	59	1136
1557	91:01:005016:104	Земли сельскохозяйст-венного назначения	Для ведения гражданами садо-водства и огородничества; Док. для ведения индивидуального садоводства;	г. Севастополь, Ба-лаклавский район, в границах СТ "Пер-вомайское", участок № 64	489	110	379
1558	91:01:005016:382	Категория не установ-лена	Для ведения гражданами садо-водства и огородничества; Док. для ведения садоводства;	г. Севастополь, Ба-лаклавский район, в границах СТ "Пер-вомайское", участок № 67-Б	824	91	733
1559	91:01:005016:545	Земли населённых пунктов	Для ведения гражданами садо-водства и огородничества; Док. Ведение садоводства;	г. Севастополь, Ба-лаклавский район, в границах земле-пользования СТ "Первомайское", участок № 73-а	1200	198	1002
1560	91:01:005016:606	Земли населённых пунктов	Для дачного строительства; Док. Ведение дачного хозяйства;	г. Севастополь, Монастырское шоссе, 120/2	1001	127	874



Оказание услуг по разработке и утверждению проекта планировки и проекта межевания
улично-дорожной сети и территории общественного пользования
6 этап «Межевание территории»
Том 6. Книга 4. Часть 1.2.

№ п/п	Кадастровый номер	Категория	Разрешенное использование	Местоположение (адрес)	Площадь, кв.м	Площадь земельного участка, кв. м	
						в границах красных линий	вне границ красных линий
1561	91:01:005016:618	Земли населённых пунктов	Для размещения объектов торговли; Док. Для строительства и обслуживания торгового павильона с навесом ожидания;	г. Севастополь, ш. Монастырское, (в р-не Лермонтовой дачи)	200	4	196
1562	91:01:005016:685	Земли сельскохозяйственного назначения	Для ведения гражданами садоводства и огородничества; Док. Для ведения садоводства;	г. Севастополь, Балаклавский р-н, снт Первомайское, уч. 71	735	38	697
1563	91:01:005016:710	Земли сельскохозяйственного назначения	Для ведения гражданами садоводства и огородничества; Док. Для ведения садоводства;	г. Севастополь, Балаклавский р-н, снт Первомайское, уч. 72	736	81	655
1564	91:01:005019:139	Земли населённых пунктов	Для ведения гражданами садоводства и огородничества; Док. ведение садоводства ;	Российская Федерация, г. Севастополь, Балаклавский район, СТСН "Поиск", уч. № 21	800	255	545
1565	91:01:005019:140	Земли населённых пунктов	Для ведения гражданами садоводства и огородничества; Док. ведение садоводства;	Российская Федерация, г. Севастополь, Балаклавский р-н, СТСН "Поиск", уч. 33	800	277	523
1566	91:01:005019:71	Категория не установлена	Для ведения гражданами садоводства и огородничества; Док. для ведения садоводства;	г. Севастополь, Балаклавский район, в границах землепользования СТ "Технолог", уч. 227	1200	324	876



Оказание услуг по разработке и утверждению проекта планировки и проекта межевания
улично-дорожной сети и территории общественного пользования
6 этап «Межевание территории».
Том 6. Книга 4. Часть 1.2.

№ п/п	Кадастровый номер	Категория	Разрешенное использование	Местоположение (адрес)	Площадь, кв.м	Площадь земельного участка, кв. м	
						в границах красных линий	вне границ красных линий
1567	91:01:006001:100	Земли сельскохозяйственного назначения	Для ведения гражданами садоводства и огородничества; Док. для ведения индивидуального садоводства;	г. Севастополь, Ба-лаклавский район, в границах земле-пользования СТ "Рассвет", уч. № 119	814	94	720
1568	91:01:006001:291	Земли населённых пунктов	Для размещения объектов исто-рико-культурного назначения; Док. для изучения, охраны и рес-таврации памятника археологии - храмового комплекса;	г. Севастополь, мыс Виноградный, (уча-сток № 12)	81104	20593	60511
1569	91:01:006001:396	Категория не установ-лена	Для ведения гражданами садо-водства и огородничества; Док. для ведения садоводства;	г. Севастополь, Га-гаринский район, в границах земле-пользования СТ "Мечта", уч. № 53	805	138	667
1570	91:01:006001:846	Земли сельскохозяйст-венного назначения	Для ведения гражданами садо-водства и огородничества; Док. Для ведения садоводства;	г. Севастополь, Ба-лаклавский р-н, снт Рассвет, уч. 118	723	88	635
1571	91:01:006001:97	Земли сельскохозяйст-венного назначения	Для ведения гражданами садо-водства и огородничества; Док. для ведения садоводства;	г. Севастополь, Ба-лаклавский район, в границах земле-пользования СТ "Рассвет", уч. № 117	1000	39	961



Оказание услуг по разработке и утверждению проекта планировки и проекта межевания
улично-дорожной сети и территории общественного пользования
6 этап «Межевание территории».
Том 6. Книга 4. Часть 1.2.

№ п/п	Кadaстровый номер	Категория	Разрешенное использование	Местоположение (адрес)	Площадь, кв.м	Площадь земельного участка, кв. м	
						в границах красных линий	вне границ красных линий
1572	91:01:006001:98	Земли сельскохозяйственного назначения	Для ведения гражданами садоводства и огородничества; Док. для ведения индивидуального садоводства;	г. Севастополь, Ба-лаклавский район, в границах земле-пользования СТ "Рассвет", уч. № 116	1001	53	948
1573	91:01:006003:164	Категория не установлена	Для ведения гражданами садоводства и огородничества; Док. для ведения садоводства;	г. Севастополь, Ба-лаклавский район, в границах земле-пользования СТ "Берег", уч. № 47	1074	28	1046
1574	91:01:006003:606	Земли сельскохозяйственного назначения	Для ведения гражданами садоводства и огородничества; Док. Для ведения садоводства;	г. Севастополь, Ба-лаклавский р-н, СТ Риф, уч. 113	987	81	906
1575	91:01:006004:518	Земли особо охраняемых территорий и объектов	Для дачного строительства; Док. Для индивидуального дачного строительства;	г. Севастополь, Ба-лаклавский р-н, уч. 498а, в районе снт Успех	971	410	561
1576	91:01:006005:2	Категория не установлена	Для размещения культовых зданий; Док. для реставрации и обслуживания зданий и культовых сооружений монастыря;	г. Севастополь, мыс Фиолент	80275	3107	77168



Оказание услуг по разработке и утверждению проекта планировки и проекта межевания
улично-дорожной сети и территории общественного пользования
6 этап «Межевание территории».
Том 6. Книга 4. Часть 1.2.

№ п/п	Кадастровый номер	Категория	Разрешенное использование	Местоположение (адрес)	Площадь, кв.м	Площадь земельного участка, кв. м	
						в границах красных линий	вне границ красных линий
1577	91:01:007001:106	Земли промышленности, энергетики, транспорта, связи, радиовещания, телевидения, информатики, земли для обеспечения космической деятельности, земли обороны, безопасности и земли иного специального назначения	Для размещения объектов промышленности, энергетики, транспорта, связи, радиовещания, телевидения, информатики;	г. Севастополь, ул. Новикова, д. 11	99302	15741	83561
1578	91:01:007001:6	Земли населённых пунктов	Для иных видов использования, характерных для населённых пунктов; Док. для строительства и обслуживания автокемпинга и пункта технического обслуживания;	г. Севастополь, ул. Новикова, 51-В	2501	179	2322
1579	91:01:007001:78	Категория не установлена	Для размещения производственных зданий; Док. для обслуживания зданий и сооружений комплекса фабрики;	г. Севастополь, уч.1	99290	15686	83604
1580	91:01:007001:79	Категория не установлена	Для иных видов использования, характерных для населённых пунктов; Док. для обслуживания зданий и сооружений складского хозяйства;	г. Севастополь, уч. 4	81308	2682	78626



Оказание услуг по разработке и утверждению проекта планировки и проекта межевания
улично-дорожной сети и территории общественного пользования
6 этап «Межевание территории».
Том 6. Книга 4. Часть 1.2.

№ п/п	Кадастровый номер	Категория	Разрешенное использование	Местоположение (адрес)	Площадь, кв.м	Площадь земельного участка, кв. м	
						в границах красных линий	вне границ красных линий
1581	91:01:007001:85	Категория не установлена	Для размещения промышленных объектов; Док. для рекультивации отвалов;	г. Севастополь, Ба-лаклавский район, в районе поселка Ка-дыковский, уч. 11	78493	225	78268
1582	91:01:007002:203	Категория не установлена	Для ведения гражданами садо-водства и огородничества; Док. для ведения садоводства;	г. Севастополь, Ба-лаклавский район, в границах земле-пользования СТ "Горняк", уч. № 99 (сектор "Запад-ный")	660	23	637
1583	91:01:007002:220	Категория не установлена	Для размещения иных объектов промышленности; Док. для об-служивания здания насосной станции;	г. Севастополь, уч. 8	820	9	811
1584	91:01:007002:265	Земли сельскохозяйст-венного назначения	Для ведения гражданами садо-водства и огородничества; Док. Для ведения садоводства;	г. Севастополь, Ба-лаклавский р-н, снт Горняк, уч. 100, сектор "Западный"	654	43	611
1585	91:01:007002:56	Категория не установлена	Для ведения гражданами садо-водства и огородничества; Док. для ведения садоводства;	г. Севастополь, Ба-лаклавский район, в границах земле-пользования СТ "Горняк", уч. № 102, сектор "Запад-ный"	1103	30	1073



Оказание услуг по разработке и утверждению проекта планировки и проекта межевания
улично-дорожной сети и территории общественного пользования
6 этап «Межевание территории».
Том 6. Книга 4. Часть 1.2.

№ п/п	Кадастровый номер	Категория	Разрешенное использование	Местоположение (адрес)	Площадь, кв.м	Площадь земельного участка, кв. м	
						в границах красных линий	вне границ красных линий
1586	91:01:007002:81	Категория не установлена	Для ведения гражданами садоводства и огородничества; Док. для ведения садоводства;	г. Севастополь, Балаклавский район, в границах землепользования СТ "Горняк", уч. № 59 сектор "Восток"	897	32	865
1587	91:01:007004:15	Земли населённых пунктов	Для размещения объектов общественного питания; Док. для обслуживания зданий и сооружений общественного питания;	г. Севастополь, уч. 4	6364	3427	2937
1588	91:01:007004:16	Земли населённых пунктов	Для иных видов использования, характерных для населённых пунктов; Док. для складирования готовой продукции;	г. Севастополь, уч.2	63577	3900	59677
1589	91:01:007004:17	Земли населённых пунктов	Для иных видов использования, характерных для населённых пунктов; Док. для обслуживания зданий и сооружений автотранспортного цеха;	г. Севастополь, уч. 3	23517	3469	20048



Оказание услуг по разработке и утверждению проекта планировки и проекта межевания
улично-дорожной сети и территории общественного пользования
6 этап «Межевание территории».
Том 6. Книга 4. Часть 1.2.

№ п/п	Кадастровый номер	Категория	Разрешенное использование	Местоположение (адрес)	Площадь, кв.м	Площадь земельного участка, кв. м	
						в границах красных линий	вне границ красных линий
1590	91:01:007004:31	Земли промышленности, энергетики, транспорта, связи, радиовещания, телевидения, информатики, земли для обеспечения космической деятельности, земли обороны, безопасности и земли иного специального назначения	Для размещения объектов общественного питания; Док. Для обслуживания зданий и сооружений общественного питания;	г. Севастополь, Ба- лаклавский р-н, уч. 3	201562	2464	199098
1591	91:01:007004:35	Земли промышленности, энергетики, транспорта, связи, радиовещания, телевидения, информатики, земли для обеспечения космической деятельности, земли обороны, безопасности и земли иного специального назначения	Для добычи и разработки полезных ископаемых; Док. Для строительства объектов горно-обогатительного комплекса "Гасфорт";	г. Севастополь, Ба- лаклавский р-н, уч. 1	299300	5344	293956
1592	91:01:007005:10	Земли особо охраняемых территорий и объектов	Для размещения объектов (территорий) рекреационного назначения; Док. Для строительства и обслуживания базы отдыха и ме- дицинского учреждения;	г. Севастополь, ул. Мраморная, 21, уч. № 1	8516	1198	7318



Оказание услуг по разработке и утверждению проекта планировки и проекта межевания
 лично-дорожной сети и территории общественного пользования
 6 этап «Межевание территории».
 Том 6. Книга 4. Часть 1.2.

№ п/п	Кадастровый номер	Категория	Разрешенное использование	Местоположение (адрес)	Площадь, кв.м	Площадь земельного участка, кв. м	
						в границах красных линий	вне границ красных линий
1593	91:01:007005:12	Земли населённых пунктов	Для размещения объектов (территорий) рекреационного назначения; Док. Отдых (рекреация);	Российская Федерация, г. Севастополь, Балаклавский район, пляж "Васили"	7719	7719	-
1594	91:01:007005:14	Земли особо охраняемых территорий и объектов	Для размещения объектов (территорий) рекреационного назначения; Док. Для строительства и обслуживания гостинично-рекреационного комплекса;	г. Севастополь, Балаклавский р-н, наб. Таврическая, д.15	209729	209714	15
1595	91:01:007005:8	Земли особо охраняемых территорий и объектов	Для размещения объектов (территорий) рекреационного назначения; Док. Для строительства и обслуживания базы отдыха и мемориального учреждения;	г. Севастополь, ул. Мраморная, 21, уч. № 3	24720	3946	20774
1596	91:01:007005:9	Земли особо охраняемых территорий и объектов	Для размещения объектов (территорий) рекреационного назначения; Док. Для строительства и обслуживания базы отдыха и мемориального учреждения;	г. Севастополь, ул. Мраморная, 21, уч. № 4	37284	115	37169
1597	91:01:008001:1007	Земли населённых пунктов	Для ведения гражданами садоводства и огородничества; Док. ведение садоводства ;	г. Севастополь, СТ "Благодатный"	600	600	-
1598	91:01:008001:1008	Земли населённых пунктов	Для ведения гражданами садоводства и огородничества; Док. ведение садоводства;	г. Севастополь, СТ "Благодатный"	600	600	-



Оказание услуг по разработке и утверждению проекта планировки и проекта межевания
улично-дорожной сети и территории общественного пользования
6 этап «Межевание территории».
Том 6. Книга 4. Часть 1.2.

№ п/п	Кадастровый номер	Категория	Разрешенное использование	Местоположение (адрес)	Площадь, кв.м	Площадь земельного участка, кв. м	
						в границах красных линий	вне границ красных линий
1599	91:01:008001:1009	Земли населённых пунктов	Для ведения гражданами садоводства и огородничества; Док. ведение садоводства;	г. Севастополь, Ба-лаклавский р-н, СТ "Благодатный"	581	581	-
1600	91:01:008001:1013	Земли населённых пунктов	Для ведения гражданами садоводства и огородничества; Док. ведение садоводства ;	г. Севастополь, СТ "Благодатный"	1874	1874	-
1601	91:01:008001:1014	Земли населённых пунктов	Для ведения гражданами садоводства и огородничества; Док. Ведение садоводства ;	г. Севастополь, Ба-лаклавский район, в границах СТ "Благодатный"	600	600	-
1602	91:01:008001:1015	Земли населённых пунктов	Для ведения гражданами садоводства и огородничества; Док. Ведение садоводства;	г. Севастополь, Ба-лаклавский район, в границах СТ "Благодатный"	600	600	-
1603	91:01:008001:1017	Земли населённых пунктов	Для ведения гражданами садоводства и огородничества; Док. ведение садоводства ;	г. Севастополь, Ба-лаклавский р-н, в границах СТ "Благодатный"	200	200	-
1604	91:01:008001:1018	Земли населённых пунктов	Для ведения гражданами садоводства и огородничества; Док. ведение садоводства ;	г. Севастополь, Ба-лаклавский р-н, в границах СТ "Благодатный"	1000	1000	-
1605	91:01:008001:14	Земли сельскохозяйственного назначения	Для ведения гражданами садоводства и огородничества; Док. для ведения индивидуального садоводства;	г. Севастополь, Ба-лаклавский район, в границах СТ "Благодатный", уч. № 136 БХ	931	931	-



Оказание услуг по разработке и утверждению проекта планировки и проекта межевания
улично-дорожной сети и территории общественного пользования
6 этап «Межевание территории».
Том 6. Книга 4. Часть 1.2.

№ п/п	Кadaстровый номер	Категория	Разрешенное использование	Местоположение (адрес)	Площадь, кв.м	Площадь земельного участка, кв. м	
						в границах красных линий	вне границ красных линий
1606	91:01:008001:15	Земли сельскохозяйственного назначения	Для ведения гражданами садоводства и огородничества; Док. для ведения индивидуального садоводства;	г. Севастополь, Ба-лаклавский район, в границах СТ "Благода-годатный", уч. 139 БХ	606	606	-
1607	91:01:008001:16	Земли сельскохозяйственного назначения	Для дачного строительства; Док. для индивидуального дачного строительства;	г. Севастополь, ул. Башенная, уч. №4	825	825	-
1608	91:01:008001:17	Категория не установлена	Для индивидуальной жилой застройки; Док. для строительства и обслуживания жилого дома, хозяйственных построек и со-оружений;	г. Севастополь, ул. Башенная, 40	1000	1000	-
1609	91:01:008001:174	Категория не установлена	Для индивидуальной жилой застройки; Док. для строительства и обслуживания жилого дома, хозяйственных построек и со-оружений;	г. Севастополь, ул. Башенная, 52	1000	1000	-
1610	91:01:008001:19	Категория не установлена	Для дачного строительства; Док. для индивидуального дачного строительства;	г. Севастополь, ул. Фортификационная, 1-В	825	825	-
1611	91:01:008001:194	Земли сельскохозяйственного назначения	Для ведения гражданами садоводства и огородничества; Док. для ведения индивидуального садоводства;	г. Севастополь, Ба-лаклавский район, в границах земле-пользования СТ "Благода-годатный" уч. №234БХ	796	796	-



Оказание услуг по разработке и утверждению проекта планировки и проекта межевания
улично-дорожной сети и территории общественного пользования
6 этап «Межевание территории».

Том 6. Книга 4. Часть 1.2.

№ п/п	Кадастровый номер	Категория	Разрешенное использование	Местоположение (адрес)	Площадь, кв.м	Площадь земельного участка, кв. м	
						в границах красных линий	вне границ красных линий
1612	91:01:008001:20	Категория не установлена	Для дачного строительства; Док. для индивидуального дачного строительства;	г. Севастополь, ул. Башенная, 2	825	825	-
1613	91:01:008001:201	Земли населённых пунктов	Для индивидуальной жилой застройки; Док. для строительства и обслуживания жилого дома, хозяйственных построек и сооружений;	г. Севастополь, ул. Башенная, 33	1000	1000	-
1614	91:01:008001:202	Земли сельскохозяйственного назначения	Для дачного строительства; Док. для индивидуального дачного строительства;	г. Севастополь, ул. Фортификационная, № 19	550	550	-
1615	91:01:008001:204	Земли сельскохозяйственного назначения	Для ведения гражданами садоводства и огородничества; Док. для ведения индивидуального садоводства;	г. Севастополь, Ба-лаклавский район, в границах землепользования СТ "Благодатный", уч.№ 245БХ	816	816	-
1616	91:01:008001:208	Земли сельскохозяйственного назначения	Для ведения гражданами садоводства и огородничества; Док. для ведения индивидуального садоводства;	г. Севастополь, Ба-лаклавский район, в границах землепользования СТ "Благодатный", уч. № 241 БХ	1131	1131	-



Оказание услуг по разработке и утверждению проекта планировки и проекта межевания
улично-дорожной сети и территории общественного пользования
6 этап «Межевание территории».
Том 6. Книга 4. Часть 1.2.

№ п/п	Кадастровый номер	Категория	Разрешенное использование	Местоположение (адрес)	Площадь, кв.м	Площадь земельного участка, кв. м	
						в границах красных линий	вне границ красных линий
1617	91:01:008001:209	Земли сельскохозяйственного назначения	Для ведения гражданами садоводства и огородничества; Док. для ведения индивидуального садоводства;	г. Севастополь, Ба-лаклавский район, в границах земле-пользования СТ "Благодатный", уч. № 273 БХ	1158	1158	-
1618	91:01:008001:21	Категория не установлена	Для дачного строительства; Док. для индивидуального дачного строительства;	г. Севастополь, ул. Фортификационная, 1-Б	825	825	-
1619	91:01:008001:210	Земли сельскохозяйственного назначения	Для ведения гражданами садоводства и огородничества; Док. для ведения индивидуального садоводства;	г. Севастополь, Ба-лаклавский район, в границах земле-пользования СТ "Благодатный", уч. №270 БХ	1085	1085	-
1620	91:01:008001:211	Земли сельскохозяйственного назначения	Для ведения гражданами садоводства и огородничества; Док. для ведения индивидуального садоводства;	г. Севастополь, Ба-лаклавский район, в границах земле-пользования СТ "Благодатный", уч. № 265 БХ	1050	1050	-
1621	91:01:008001:215	Земли сельскохозяйственного назначения	Для ведения гражданами садоводства и огородничества; Док. для ведения индивидуального садоводства;	г. Севастополь, Ба-лаклавский район, в границах земле-пользования СТ "Благодатный", уч. № 238БХ	1004	1004	-



Оказание услуг по разработке и утверждению проекта планировки и проекта межевания
улично-дорожной сети и территории общественного пользования
6 этап «Межевание территории».
Том 6. Книга 4. Часть 1.2.

№ п/п	Кадастровый номер	Категория	Разрешенное использование	Местоположение (адрес)	Площадь, кв.м	Площадь земельного участка, кв. м	
						в границах красных линий	вне границ красных линий
1622	91:01:008001:216	Земли сельскохозяйственного назначения	Для ведения гражданами садоводства и огородничества; Док. для ведения индивидуального садоводства;	г. Севастополь, Ба-лаклавский район, в границах земле-пользования СТ "Благодатный", уч. № 286 БХ	1193	1193	-
1623	91:01:008001:22	Категория не установлена	Для дачного строительства; Док. для индивидуального дачного строительства;	г. Севастополь, ул. Фортификационная, 86	1000	1000	-
1624	91:01:008001:223	Земли сельскохозяйственного назначения	Для ведения гражданами садоводства и огородничества; Док. для ведения индивидуального садоводства;	г. Севастополь, Ба-лаклавский район, в границах земле-пользования СТ "Благодатный", уч. № 247 БХ	900	900	-
1625	91:01:008001:225	Земли сельскохозяйственного назначения	Для ведения гражданами садоводства и огородничества; Док. для ведения индивидуального садоводства;	г. Севастополь, Ба-лаклавский район, в границах земле-пользования СТ "Благодатный", уч. № 251 БХ	897	897	-
1626	91:01:008001:226	Земли сельскохозяйственного назначения	Для ведения гражданами садоводства и огородничества; Док. для ведения индивидуального садоводства;	г. Севастополь, Ба-лаклавский район, в границах земле-пользования СТ "Благодатный", уч. № 249 БХ	933	933	-



Оказание услуг по разработке и утверждению проекта планировки и проекта межевания
улично-дорожной сети и территории общественного пользования
6 этап «Межевание территории»
Том 6. Книга 4. Часть 1.2.

№ п/п	Кadaстровый номер	Категория	Разрешенное использование	Местоположение (адрес)	Площадь, кв.м	Площадь земельного участка, кв. м	
						в границах красных линий	вне границ красных линий
1627	91:01:008001:227	Земли сельскохозяйственного назначения	Для ведения гражданами садоводства и огородничества; Док. для ведения индивидуального садоводства;	г. Севастополь, Балаклавский район, в границах землепользования СТ "Благодатный", уч. № 269 БХ	1104	1104	-
1628	91:01:008001:228	Земли сельскохозяйственного назначения	Для ведения гражданами садоводства и огородничества; Док. для ведения индивидуального садоводства;	г. Севастополь, Балаклавский район, в границах землепользования СТ "Благодатный", уч. № 261 БХ	1022	1022	-
1629	91:01:008001:229	Земли сельскохозяйственного назначения	Для ведения гражданами садоводства и огородничества; Док. для ведения садоводства;	г. Севастополь, Балаклавский район, в границах землепользования СТ "Благодатный", уч. № 316 БХ	813	813	-
1630	91:01:008001:23	Категория не установлена	Для дачного строительства; Док. для индивидуального дачного строительства;	г. Севастополь, ул. Фортификационная, 92	1000	1000	-
1631	91:01:008001:232	Земли сельскохозяйственного назначения	Для ведения гражданами садоводства и огородничества; Док. для ведения индивидуального садоводства;	г. Севастополь, Балаклавский район, в границах землепользования СТ "Благодатный", уч. №312 БХ	750	750	-



Оказание услуг по разработке и утверждению проекта планировки и проекта межевания
улично-дорожной сети и территории общественного пользования
6 этап «Межевание территории».
Том 6. Книга 4. Часть 1.2.

№ п/п	Кадастровый номер	Категория	Разрешенное использование	Местоположение (адрес)	Площадь, кв.м	Площадь земельного участка, кв. м	
						в границах красных линий	вне границ красных линий
1632	91:01:008001:234	Земли сельскохозяйственного назначения	Для ведения гражданами садоводства и огородничества; Док. для ведения индивидуального садоводства;	г. Севастополь, Балаклавский район, в границах землепользования СТ "Благодатный", уч. № 310 БХ	784	784	-
1633	91:01:008001:238	Земли сельскохозяйственного назначения	Для ведения гражданами садоводства и огородничества; Док. для ведения индивидуального садоводства;	г. Севастополь, Балаклавский район, в границах землепользования СТ "Благодатный", уч. № 274 БХ	1142	1142	-
1634	91:01:008001:24	Категория не установлена	Для дачного строительства; Док. для индивидуального дачного строительства;	г. Севастополь, ул. Фортификационная, 90	1000	1000	-
1635	91:01:008001:242	Земли сельскохозяйственного назначения	Для ведения гражданами садоводства и огородничества; Док. для ведения индивидуального садоводства;	г. Севастополь, Балаклавский район, в границах землепользования СТ "Благодатный", уч. № 318 БХ	785	785	-
1636	91:01:008001:244	Земли сельскохозяйственного назначения	Для ведения гражданами садоводства и огородничества; Док. для ведения индивидуального садоводства;	г. Севастополь, Балаклавский район, в границах землепользования СТ "Благодатный", уч. № 308БХ	818	818	-



Оказание услуг по разработке и утверждению проекта планировки и проекта межевания
улично-дорожной сети и территории общественного пользования
6 этап «Межевание территории».
Том 6. Книга 4. Часть 1.2.

№ п/п	Кадастровый номер	Категория	Разрешенное использование	Местоположение (адрес)	Площадь, кв.м	Площадь земельного участка, кв. м	
						в границах красных линий	вне границ красных линий
1637	91:01:008001:245	Земли сельскохозяйственного назначения	Для ведения гражданами садоводства и огородничества; Док. для ведения индивидуального садоводства;	г. Севастополь, Балаклавский район, в границах землепользования СТ "Благодатный", уч. № 304БХ	813	813	-
1638	91:01:008001:246	Земли сельскохозяйственного назначения	Для ведения гражданами садоводства и огородничества; Док. для ведения индивидуального садоводства;	г. Севастополь, Балаклавский район, в границах землепользования СТ "Благодатный", уч. № 262 БХ	995	995	-
1639	91:01:008001:248	Земли сельскохозяйственного назначения	Для ведения гражданами садоводства и огородничества; Док. для ведения индивидуального садоводства;	г. Севастополь, Балаклавский район, в границах землепользования СТ "Благодатный", уч. № 306БХ	837	837	-
1640	91:01:008001:25	Категория не установлена	Для дачного строительства; Док. для индивидуального дачного строительства;	г. Севастополь, ул. Фортификационная, 88	1001	1001	-
1641	91:01:008001:250	Земли сельскохозяйственного назначения	Для ведения гражданами садоводства и огородничества; Док. для ведения садоводства;	г. Севастополь, Балаклавский район, в границах землепользования СТ "Благодатный", уч. № 301БХ	981	981	-



Оказание услуг по разработке и утверждению проекта планировки и проекта межевания
улично-дорожной сети и территории общественного пользования
6 этап «Межевание территории»
Том 6. Книга 4. Часть 1.2.

№ п/п	Кадастровый номер	Категория	Разрешенное использование	Местоположение (адрес)	Площадь, кв.м	Площадь земельного участка, кв. м	
						в границах красных линий	вне границ красных линий
1642	91:01:008001:282	Земли сельскохозяйственного назначения	Для ведения гражданами садоводства и огородничества; Док. для ведения индивидуального садоводства;	г. Севастополь, Балаклавский район, в границах землепользования СТ "Благодатный", уч. №156 БХ	579	579	-
1643	91:01:008001:286	Земли сельскохозяйственного назначения	Для ведения гражданами садоводства и огородничества; Док. для ведения индивидуального садоводства;	г. Севастополь, Балаклавский район, в границах землепользования СТ "Благодатный", уч. №145 БХ	1198	1198	-
1644	91:01:008001:323	Земли населённых пунктов	Для индивидуальной жилой застройки; Док. для строительства и обслуживания жилого дома, хозяйственных построек и сооружений;	г. Севастополь, пер. Благодатный, д. 25	833	115	718
1645	91:01:008001:324	Земли сельскохозяйственного назначения	Для дачного строительства; Док. для индивидуального дачного строительства;	г. Севастополь, ул. Фортификационная, 67-А	700	700	-
1646	91:01:008001:326	Земли сельскохозяйственного назначения	Для дачного строительства; Док. для индивидуального дачного строительства;	г. Севастополь, ул. Фортификационная, 7-А	645	645	-
1647	91:01:008001:328	Земли сельскохозяйственного назначения	Для дачного строительства; Док. для индивидуального дачного строительства;	г. Севастополь, ул. Фортификационная, 7	645	645	-



Оказание услуг по разработке и утверждению проекта планировки и проекта межевания
улично-дорожной сети и территории общественного пользования
6 этап «Межевание территории».
Том 6. Книга 4. Часть 1.2.

№ п/п	Кadaстровый номер	Категория	Разрешенное использование	Местоположение (адрес)	Площадь, кв.м	Площадь земельного участка, кв. м	
						в границах красных линий	вне границ красных линий
1648	91:01:008001:331	Земли сельскохозяйственного назначения	Для ведения гражданами садоводства и огородничества; Док. для ведения индивидуального садоводства;	г. Севастополь, Балаклавский район, в границах СТ "Благотный", уч. №126 БХ	400	400	-
1649	91:01:008001:348	Земли населённых пунктов	Для индивидуальной жилой застройки; Док. для строительства и обслуживания жилого дома, хозяйственных построек и сооружений;	г. Севастополь, ул. Историческая, 17	800	800	-
1650	91:01:008001:359	Земли сельскохозяйственного назначения	Для ведения гражданами садоводства и огородничества; Док. для ведения индивидуального садоводства;	г. Севастополь, Балаклавский район, в границах землепользования СТ "Благотный", уч. № 109-БХ	563	563	-
1651	91:01:008001:361	Земли сельскохозяйственного назначения	Для дачного строительства; Док. для индивидуального дачного строительства;	г. Севастополь, улица Башенная, земельный уч. № 20	550	550	-
1652	91:01:008001:365	Земли сельскохозяйственного назначения	Для дачного строительства; Док. для индивидуального дачного строительства;	г. Севастополь, ул. Фортификационная, земельный участок № 23	550	550	-
1653	91:01:008001:366	Земли сельскохозяйственного назначения	Для дачного строительства; Док. для индивидуального дачного строительства;	г. Севастополь, ул. Фортификационная, земельный участок № 25	550	550	-



Оказание услуг по разработке и утверждению проекта планировки и проекта межевания
улично-дорожной сети и территории общественного пользования
6 этап «Межевание территории».
Том 6. Книга 4. Часть 1.2.

№ п/п	Кадастровый номер	Категория	Разрешенное использование	Местоположение (адрес)	Площадь, кв.м	Площадь земельного участка, кв. м	
						в границах красных линий	вне границ красных линий
1654	91:01:008001:373	Земли сельскохозяйственного назначения	Для дачного строительства; Док. для индивидуального дачного строительства;	г. Севастополь, ул. Башенная, уч. 16	550	550	-
1655	91:01:008001:374	Земли сельскохозяйственного назначения	Для ведения гражданами садоводства и огородничества; Док. для ведения индивидуального садоводства;	г. Севастополь, Ба-лаклавский район, в границах земле-пользования СТ "Благодатный", уч. № 289 БХ	966	966	-
1656	91:01:008001:379	Категория не установлена	Для дачного строительства; Док. для индивидуального дачного строительства;	г. Севастополь, ул. Фортификационная, 35	700	700	-
1657	91:01:008001:383	Категория не установлена	Для индивидуальной жилой за-стройки; Док. для строительства и обслуживания жилого дома, хозяйственных построек и со-оружений;	г. Севастополь, ул. Башенная, д. 32	1000	1000	-
1658	91:01:008001:384	Категория не установлена	Для индивидуальной жилой за-стройки; Док. для строительства и обслуживания жилого дома, хозяйственных построек и со-оружений;	г. Севастополь, ул. Башенная, 30	1000	1000	-
1659	91:01:008001:391	Категория не установлена	Для дачного строительства; Док. для индивидуального дачного строительства;	г. Севастополь, ул. Фортификационная, 5-А	645	645	-



Оказание услуг по разработке и утверждению проекта планировки и проекта межевания
улично-дорожной сети и территории общественного пользования
6 этап «Межевание территории».
Том 6. Книга 4. Часть 1.2.

№ п/п	Кадастровый номер	Категория	Разрешенное использование	Местоположение (адрес)	Площадь, кв.м	Площадь земельного участка, кв. м	
						в границах красных линий	вне границ красных линий
1660	91:01:008001:392	Категория не установлена	Для дачного строительства; Док. для индивидуального дачного строительства;	г. Севастополь, ул. Фортификационная, 29	700	700	-
1661	91:01:008001:393	Категория не установлена	Для индивидуальной жилой застройки; Док. для строительства и обслуживания жилого дома, хозяйственных построек и сооружений ;	г. Севастополь, ул. 7-го Ноября, д. 13	1000	1000	-
1662	91:01:008001:407	Категория не установлена	Для дачного строительства; Док. для индивидуального дачного строительства;	г. Севастополь, ул. Фортификационная, 33	700	700	-
1663	91:01:008001:413	Категория не установлена	Для ведения гражданами садоводства и огородничества; Док. для ведения садоводства;	г. Севастополь, Ба-лаклавский район, в границах землепользования СТ "Благодатный", уч. № 142 БХ	1190	1190	-
1664	91:01:008001:419	Земли населённых пунктов	Для ведения гражданами садоводства и огородничества; Док. ведение садоводства;	г. Севастополь, Ба-лаклавский район, в границах землепользования СТ "Благодатный", уч. № 196 БХ	1167	1167	-



Оказание услуг по разработке и утверждению проекта планировки и проекта межевания
улично-дорожной сети и территории общественного пользования
6 этап «Межевание территории».
Том 6. Книга 4. Часть 1.2.

№ п/п	Кадастровый номер	Категория	Разрешенное использование	Местоположение (адрес)	Площадь, кв.м	Площадь земельного участка, кв. м	
						в границах красных линий	вне границ красных линий
1665	91:01:008001:420	Категория не установлена	Для ведения гражданами садоводства и огородничества; Док. для ведения садоводства;	г. Севастополь, Ба-лаклавский район, в границах земле-пользования СТ "Благодатный", уч. № 162 БХ	1200	1200	-
1666	91:01:008001:426	Категория не установлена	Для индивидуальной жилой за-стройки; Док. для строительства и обслуживания жилого дома, хозяйственных построек и со-оружений;	г. Севастополь, ул. 7-го ноября, д. 11-А	1001	1001	-
1667	91:01:008001:431	Категория не установ-лена	Для ведения гражданами садо-водства и огородничества; Док. для ведения садоводства;	г. Севастополь, Ба-лаклавский район, в границах земле-пользования СТ "Благодатный", уч. № 107 БХ	1200	1200	-
1668	91:01:008001:436	Категория не установ-лена	Для ведения гражданами садо-водства и огородничества; Док. Для ведения садоводства;	г. Севастополь, Ба-лаклавский район, в границах СТ "Бла-годатный", уч. № 159 БХ	768	768	-
1669	91:01:008001:459	Категория не установ-лена	Для дачного строительства; Док. для индивидуального дачного строительства;	г. Севастополь, ул. Башенная, 54	670	670	-



Оказание услуг по разработке и утверждению проекта планировки и проекта межевания
улично-дорожной сети и территории общественного пользования
6 этап «Межевание территории».
Том 6. Книга 4. Часть 1.2.

№ п/п	Кадастровый номер	Категория	Разрешенное использование	Местоположение (адрес)	Площадь, кв.м	Площадь земельного участка, кв. м	
						в границах красных линий	вне границ красных линий
1670	91:01:008001:470	Категория не установлена	Для дачного строительства; Док. для индивидуального дачного строительства;	г. Севастополь, ул. Фортификационная, 5-Б	645	645	-
1671	91:01:008001:471	Категория не установлена	Для дачного строительства; Док. для индивидуального дачного строительства;	г. Севастополь, ул. Фортификационная, 89	1001	1001	-
1672	91:01:008001:472	Категория не установлена	Для индивидуальной жилой застройки; Док. для строительства и обслуживания жилого дома и хозяйственных построек;	г. Севастополь, Ба-лаклавский район, ул. Фортификационная, 91	1001	1001	-
1673	91:01:008001:473	Категория не установлена	Для дачного строительства; Док. для индивидуального дачного строительства;	г. Севастополь, Ба-лаклавский район, ул. Фортификационная, 85	1000	1000	-
1674	91:01:008001:482	Земли сельскохозяйственного назначения	Для ведения гражданами садоводства и огородничества; Док. для ведения индивидуального садоводства;	г. Севастополь, Ба-лаклавский район, в границах СТ "Благодатный", уч. 185 БХ	1199	1199	-
1675	91:01:008001:484	Земли сельскохозяйственного назначения	Для ведения гражданами садоводства и огородничества; Док. для ведения индивидуального садоводства;	г. Севастополь, Ба-лаклавский район, в границах СТ "Благодатный", земельный участок № 132 БХ	1197	1197	-



Оказание услуг по разработке и утверждению проекта планировки и проекта межевания
 улично-дорожной сети и территории общественного пользования
 6 этап «Межевание территории».
 Том 6. Книга 4. Часть 1.2.

№ п/п	Кadaстровый номер	Категория	Разрешенное использование	Местоположение (адрес)	Площадь, кв.м	Площадь земельного участка, кв. м	
						в границах красных линий	вне границ красных линий
1676	91:01:008001:493	Категория не установлена	Для дачного строительства; Док. для индивидуального дачного строительства;	г. Севастополь, ул. Фортификационная, № 5	775	775	-
1677	91:01:008001:505	Земли населённых пунктов	Для ведения гражданами садоводства и огородничества; Док. ведение садоводства;	г. Севастополь, Ба-лаклавский район, СТ "Благодатный", уч. № 198БХ	1162	1162	-
1678	91:01:008001:532	Категория не установлена	Для индивидуальной жилой за-стройки; Док. Для строительства и обслуживания жилого дома, хозяйственных построек и со-оружений;	г. Севастополь, ул. Историческая, зе-мельный участок № 15	956	956	-
1679	91:01:008001:552	Земли сельскохозяйст-венного назначения	Для ведения гражданами садо-водства и огородничества; Док. для ведения садоводства;	г. Севастополь, Ба-лаклавский район, в границах земле-пользования СТ "Благодатный", уч. № 166БХ	1200	1200	-
1680	91:01:008001:560	Категория не установ-лена	Для дачного строительства; Док. для индивидуального дачного строительства;	г. Севастополь, ул. Фортификационная, 1	875	875	-
1681	91:01:008001:561	Земли сельскохозяйст-венного назначения	Для ведения гражданами садо-водства и огородничества; Док. для ведения садоводства;	г. Севастополь, Ба-лаклавский район, в границах земле-пользования СТ "Благодатный", уч. № 128 БХ	1199	1199	-



Оказание услуг по разработке и утверждению проекта планировки и проекта межевания
улично-дорожной сети и территории общественного пользования
6 этап «Межевание территории».
Том 6. Книга 4. Часть 1.2.

№ п/п	Кадастровый номер	Категория	Разрешенное использование	Местоположение (адрес)	Площадь, кв.м	Площадь земельного участка, кв. м	
						в границах красных линий	вне границ красных линий
1682	91:01:008001:568	Категория не установлена	Для индивидуальной жилой застройки; Док. для строительства и обслуживания жилого дома, хозяйственных построек и сооружений;	г. Севастополь, ул. Башенная, д. 48	1000	1000	-
1683	91:01:008001:574	Категория не установлена	Для ведения гражданами садоводства и огородничества; Док. для ведения индивидуального садоводства;	г. Севастополь, Ба-лаклавский район, в границах землепользования СТ "Благодатный", уч.№ 200 БХ	1200	1200	-
1684	91:01:008001:576	Категория не установлена	Для ведения гражданами садоводства и огородничества; Док. для ведения индивидуального садоводства;	г. Севастополь, Ба-лаклавский район, в границах землепользования СТ "Благодатный", уч. № 194 БХ	800	800	-
1685	91:01:008001:582	Категория не установлена	Для дачного строительства; Док. Для индивидуального дачного строительства;	г. Севастополь, ул. Башенная, 24	700	700	-
1686	91:01:008001:583	Категория не установлена	Для индивидуальной жилой застройки; Док. Для строительства и обслуживания жилого дома, хозяйственных построек и сооружений ;	г. Севастополь, ул. Башенная, 42	1000	1000	-



Оказание услуг по разработке и утверждению проекта планировки и проекта межевания
улично-дорожной сети и территории общественного пользования
6 этап «Межевание территории»
Том 6. Книга 4. Часть 1.2.

№ п/п	Кадастровый номер	Категория	Разрешенное использование	Местоположение (адрес)	Площадь, кв.м	Площадь земельного участка, кв. м	
						в границах красных линий	вне границ красных линий
1687	91:01:008001:584	Категория не установлена	Для дачного строительства; Док. Для индивидуального дачного строительства;	г. Севастополь, ул. Башенная, 24-А	700	700	-
1688	91:01:008001:585	Категория не установлена	Для дачного строительства; Док. для индивидуального дачного строительства;	г. Севастополь, ул. Башенная, 26	750	750	-
1689	91:01:008001:586	Категория не установлена	Для дачного строительства; Док. для индивидуального дачного строительства;	г. Севастополь, ул. Башенная, 26-А	750	750	-
1690	91:01:008001:62	Земли населённых пунктов	Для индивидуальной жилой застройки; Док. для строительства и обслуживания жилого дома, хозяйственных построек и сооружений;	г. Севастополь, ул. Историческая, 17-А	800	800	-
1691	91:01:008001:623	Категория не установлена	Для ведения гражданами садоводства и огородничества; Док. для ведения садоводства;	г. Севастополь, Ба-лаклавский район, в границах землепользования СТ "Благодатный", уч. № 213 БХ	594	594	-
1692	91:01:008001:630	Категория не установлена	Для ведения гражданами садоводства и огородничества; Док. для ведения индивидуального садоводства;	г. Севастополь, Ба-лаклавский район, в границах СТ "Благодатный", уч. № 230 БХ	845	845	-



Оказание услуг по разработке и утверждению проекта планировки и проекта межевания
улично-дорожной сети и территории общественного пользования
6 этап «Межевание территории».
Том 6. Книга 4. Часть 1.2.

№ п/п	Кадастровый номер	Категория	Разрешенное использование	Местоположение (адрес)	Площадь, кв.м	Площадь земельного участка, кв. м	
						в границах красных линий	вне границ красных линий
1693	91:01:008001:633	Категория не установлена	Для ведения гражданами садоводства и огородничества; Док. для ведения садоводства;	г. Севастополь, Ба-лаклавский район, в границах земле-пользования СТ "Благодагный", уч. № 210 БХ	1199	1199	-
1694	91:01:008001:634	Категория не установлена	Для ведения гражданами садоводства и огородничества; Док. для ведения садоводства;	г. Севастополь, Ба-лаклавский район, в границах земле-пользования СТ "Благодагный", уч. № 154 БХ	800	800	-
1695	91:01:008001:636	Категория не установлена	Для индивидуальной жилой за-стройки; Док. для строительства и обслуживания жилого дома, хозяйственных построек и со-оружений ;	г. Севастополь, ул. 7-го Ноября, 11-Б	1000	1000	-
1696	91:01:008001:637	Категория не установлена	Для дачного строительства; Док. Для индивидуального дачного строительства;	г. Севастополь, ул. Башенная, 8	620	620	-
1697	91:01:008001:664	Категория не установлена	Для ведения гражданами садоводства и огородничества; Док. для ведения садоводства;	г. Севастополь, Ба-лаклавский район, в границах земле-пользования СТ "Благодагный", уч. № 118 БХ	749	749	-



№ п/п	Кадастровый номер	Категория	Разрешенное использование	Местоположение (адрес)	Площадь, кв.м	Площадь земельного участка, кв. м	
						в границах красных линий	вне границ красных линий
1698	91:01:008001:696	Категория не установлена	Для индивидуальной жилой застройки; Док. Для строительства и обслуживания жилого дома, хозяйственных построек и сооружений ;	г. Севастополь, ул. Башенная, 28	1000	1000	-
1699	91:01:008001:701	Категория не установлена	Для дачного строительства; Док. для индивидуального дачного строительства;	г. Севастополь, проезд Фортификационный, 1-Ж	1000	1000	-
1700	91:01:008001:703	Категория не установлена	Для дачного строительства; Док. Для индивидуального дачного строительства;	г. Севастополь, ул. Фортификационная, № 37	800	800	-
1701	91:01:008001:709	Категория не установлена	Для ведения гражданами садоводства и огородничества; Док. для ведения садоводства;	г. Севастополь, Ба-лаклавский район, в границах землепользования СТ "Благодатный", уч. № 152 БХ	1200	1200	-
1702	91:01:008001:753	Земли населённых пунктов	Для индивидуальной жилой застройки; Док. Для индивидуального жилищного строительства;	г. Севастополь, ул. Башенная, 34	1000	1000	-
1703	91:01:008001:765	Земли населённых пунктов	Для индивидуальной жилой застройки; Док. Для индивидуального жилищного строительства;	г. Севастополь, Ба-лаклавский район, ул. Историческая, 11	771	771	-
1704	91:01:008001:766	Земли населённых пунктов	Для дачного строительства; Док. Ведение дачного хозяйства;	г. Севастополь, ул. Фортификационная, № 15	550	550	-



Оказание услуг по разработке и утверждению проекта планировки и проекта межевания
улично-дорожной сети и территории общественного пользования
6 этап «Межевание территории»
Том 6. Книга 4. Часть 1.2.

№ п/п	Кadaстровый номер	Категория	Разрешенное использование	Местоположение (адрес)	Площадь, кв.м	Площадь земельного участка, кв. м	
						в границах красных линий	вне границ красных линий
1705	91:01:008001:767	Земли населённых пунктов	Для дачного строительства; Док. Ведение дачного хозяйства;	г. Севастополь, ул. Фортификационная, № 17	550	550	-
1706	91:01:008001:77	Категория не установлена	Для дачного строительства; Док. для индивидуального дачного строительства;	г. Севастополь, ул. Фортификационная, 3-А	825	825	-
1707	91:01:008001:779	Земли населённых пунктов	Для дачного строительства; Док. Ведение дачного хозяйства;	г. Севастополь, ул. Фортификационная, 11	620	620	-
1708	91:01:008001:780	Земли населённых пунктов	Для ведения гражданами садоводства и огородничества; Док. Ведение садоводства;	г. Севастополь, Баклавский район, в границах СТ "Благотатный", уч. № 191 БХ	1200	1200	-
1709	91:01:008001:787	Земли населённых пунктов	Для ведения гражданами садоводства и огородничества; Док. Ведение садоводства;	г. Севастополь, Баклавский район, в границах СТ "Благотатный", уч. № 232 БХ	809	809	-
1710	91:01:008001:789	Земли населённых пунктов	Для дачного строительства; Док. Ведение дачного хозяйства;	г. Севастополь, ул. Башенная, 56	670	670	-
1711	91:01:008001:790	Земли населённых пунктов	Для дачного строительства; Док. Ведение дачного хозяйства;	г. Севастополь, ул. Башенная, 58	630	630	-
1712	91:01:008001:791	Земли населённых пунктов	Для индивидуальной жилой застройки; Док. Для индивидуального жилищного строительства;	г. Севастополь, ул. Фортификационная, 67Б	700	700	-



Оказание услуг по разработке и утверждению проекта планировки и проекта межевания
улично-дорожной сети и территории общественного пользования
6 этап «Межевание территории».
Том 6. Книга 4. Часть 1.2.

№ п/п	Кадастровый номер	Категория	Разрешенное использование	Местоположение (адрес)	Площадь, кв.м	Площадь земельного участка, кв. м	
						в границах красных линий	вне границ красных линий
1713	91:01:008001:792	Земли населённых пунктов	Для дачного строительства; Док. Ведение дачного хозяйства;	г. Севастополь, ул. Башенная, 60	630	630	-
1714	91:01:008001:800	Земли населённых пунктов	Для дачного строительства; Док. Ведение дачного хозяйства;	г. Севастополь, ул. Фортификационная, 3-Б	775	775	-
1715	91:01:008001:803	Земли населённых пунктов	Для дачного строительства; Док. Ведение дачного хозяйства;	г. Севастополь, ул. Фортификационная, 78-А	1001	1001	-
1716	91:01:008001:808	Земли населённых пунктов	Для размещения индивидуальных гаражей; Док. Для строительства и обслуживания гаражей в районе ул. Кирова Балаклавского района;	г. Севастополь, Балаклавский р-н, ул. Кирова	1699	690	1009
1717	91:01:008001:843	Земли особо охраняемых территорий и объектов	Для дачного строительства; Док. Для индивидуального дачного строительства;	г. Севастополь, ул. Фортификационная, д. 41	800	800	-
1718	91:01:008001:844	Земли сельскохозяйственного назначения	Для ведения гражданами садоводства и огородничества; Док. Для ведения индивидуального садоводства;	г. Севастополь, Балаклавский р-н, снт Благодачный, уч. 2176х	1195	1195	-
1719	91:01:008001:845	Земли особо охраняемых территорий и объектов	Для дачного строительства; Док. Для индивидуального дачного строительства;	г. Севастополь, ул. Фортификационная, д. 1Г	825	825	-
1720	91:01:008001:853	Земли населённых пунктов	Для дачного строительства; Док. Для индивидуального дачного строительства;	г. Севастополь, ул. Фортификационная, д. 75	1000	1000	-



Оказание услуг по разработке и утверждению проекта планировки и проекта межевания
улично-дорожной сети и территории общественного пользования
6 этап «Межевание территории».

Том 6. Книга 4. Часть 1.2.

№ п/п	Кадастровый номер	Категория	Разрешенное использование	Местоположение (адрес)	Площадь, кв.м	Площадь земельного участка, кв. м	
						в границах красных линий	вне границ красных линий
1721	91:01:008001:856	Земли особо охраняемых территорий и объектов	Для дачного строительства; Док. Для индивидуального дачного строительства;	г. Севастополь, ул. Фортификационная, д. 84	1000	1000	-
1722	91:01:008001:858	Земли особо охраняемых территорий и объектов	Для дачного строительства; Док. Для индивидуального дачного строительства;	г. Севастополь, ул. Фортификационная, д. 83	1000	1000	-
1723	91:01:008001:861	Земли населённых пунктов	Для индивидуальной жилой застройки; Док. Для строительства и обслуживания жилого дома, хозяйственных построек и сооружений ;	г. Севастополь, ул. Башенная, д. 36	1000	1000	-
1724	91:01:008001:862	Земли сельскохозяйственного назначения	Для ведения гражданами садоводства и огородничества; Док. Для ведения индивидуального садоводства;	г. Севастополь, Ба-лаклавский р-н, снт Благодатный, уч. 2216х	1200	1200	-
1725	91:01:008001:863	Земли сельскохозяйственного назначения	Для ведения гражданами садоводства и огородничества; Док. Для ведения садоводства;	г. Севастополь, Ба-лаклавский р-н, снт Благодатный, уч. 3196х	907	907	-
1726	91:01:008001:865	Земли особо охраняемых территорий и объектов	Для дачного строительства; Док. Для индивидуального дачного строительства;	г. Севастополь, ул. Башенная, д. 35а	600	600	-
1727	91:01:008001:866	Земли особо охраняемых территорий и объектов	Для дачного строительства; Док. Для индивидуального дачного строительства;	г. Севастополь, ул. Фортификационная, д. 65а	700	700	-



Оказание услуг по разработке и утверждению проекта планировки и проекта межевания
улично-дорожной сети и территории общественного пользования
6 этап «Межевание территории».

Том 6. Книга 4. Часть 1.2.

№ п/п	Кадастровый номер	Категория	Разрешенное использование	Местоположение (адрес)	Площадь, кв.м	Площадь земельного участка, кв. м	
						в границах красных линий	вне границ красных линий
1728	91:01:008001:867	Земли особо охраняемых территорий и объектов	Для дачного строительства; Док. Для индивидуального дачного строительства;	г. Севастополь, ул. Фортификационная, д. 49	800	800	-
1729	91:01:008001:868	Земли особо охраняемых территорий и объектов	Для дачного строительства; Док. Для индивидуального дачного строительства;	г. Севастополь, ул. Фортификационная, д. 43	800	800	-
1730	91:01:008001:875	Земли особо охраняемых территорий и объектов	Для дачного строительства; Док. Для индивидуального дачного строительства;	г. Севастополь, ул. Фортификационная, д. 51	800	800	-
1731	91:01:008001:879	Земли особо охраняемых территорий и объектов	Для дачного строительства; Док. Для индивидуального дачного строительства;	г. Севастополь, ул. Фортификационная, д. 61	800	800	-
1732	91:01:008001:880	Земли сельскохозяйственного назначения	Для ведения гражданами садоводства и огородничества; Док. Для ведения индивидуального садоводства;	г. Севастополь, Ба-лаклавский р-н, снт Благодатный, уч. 2206х	1200	1200	-
1733	91:01:008001:882	Земли сельскохозяйственного назначения	Для ведения гражданами садоводства и огородничества; Док. Для ведения садоводства;	г. Севастополь, Ба-лаклавский р-н, снт Благодатный, уч. 1356х	802	802	-
1734	91:01:008001:883	Земли особо охраняемых территорий и объектов	Для дачного строительства; Док. Для индивидуального дачного строительства;	г. Севастополь, ул. Фортификационная, д. 70	1000	1000	-
1735	91:01:008001:884	Земли сельскохозяйственного назначения	Для ведения гражданами садоводства и огородничества; Док. Для ведения садоводства;	г. Севастополь, Ба-лаклавский р-н, снт Благодатный, уч. 3206х	907	907	-



Оказание услуг по разработке и утверждению проекта планировки и проекта межевания
улично-дорожной сети и территории общественного пользования
6 этап «Межевание территории».
Том 6. Книга 4. Часть 1.2.

№ п/п	Кадастровый номер	Категория	Разрешенное использование	Местоположение (адрес)	Площадь, кв.м	Площадь земельного участка, кв. м	
						в границах красных линий	вне границ красных линий
1736	91:01:008001:886	Земли особо охраняемых территорий и объектов	Для дачного строительства; Док. Для индивидуального дачного строительства;	г. Севастополь, ул. Фортификационная, д. 72	1000	1000	-
1737	91:01:008001:887	Земли особо охраняемых территорий и объектов	Для дачного строительства; Док. Для индивидуального дачного строительства;	г. Севастополь, ул. Фортификационная, д. 13	620	620	-
1738	91:01:008001:889	Земли особо охраняемых территорий и объектов	Для дачного строительства; Док. Для индивидуального дачного строительства;	г. Севастополь, ул. Фортификационная, д. 96	1000	1000	-
1739	91:01:008001:890	Земли особо охраняемых территорий и объектов	Для дачного строительства; Док. Для индивидуального дачного строительства;	г. Севастополь, Балаклавский р-н, ул. Фортификационная, д. 74	1000	1000	-
1740	91:01:008001:892	Земли особо охраняемых территорий и объектов	Для дачного строительства; Док. Для индивидуального дачного строительства;	г. Севастополь, ул. Башенная, д. 6	825	825	-
1741	91:01:008001:897	Земли особо охраняемых территорий и объектов	Для дачного строительства; Док. Для индивидуального дачного строительства;	г. Севастополь, проезд Фортификационный, д. 1г	1000	1000	-
1742	91:01:008001:900	Земли особо охраняемых территорий и объектов	Для дачного строительства; Док. Для индивидуального дачного строительства;	г. Севастополь, ул. Башенная, д. 10	620	620	-
1743	91:01:008001:901	Земли особо охраняемых территорий и объектов	Для дачного строительства; Док. Для индивидуального дачного строительства;	г. Севастополь, ул. Фортификационная, д. 59	800	800	-



Оказание услуг по разработке и утверждению проекта планировки и проекта межевания
улично-дорожной сети и территории общественного пользования
6 этап «Межевание территории».
Том 6. Книга 4. Часть 1.2.

№ п/п	Кadaстровый номер	Категория	Разрешенное использование	Местоположение (адрес)	Площадь, кв.м	Площадь земельного участка, кв. м	
						в границах красных линий	вне границ красных линий
1744	91:01:008001:903	Земли особо охраняемых территорий и объектов	Для дачного строительства; Док. Для индивидуального дачного строительства;	г. Севастополь, ул. Фортификационная, д. 65б	700	700	-
1745	91:01:008001:91	Категория не установлена	Для индивидуальной жилой застройки; Док. для строительства и обслуживания жилого дома, хозяйственных построек и сооружений;	г. Севастополь, Ба-лаклавский район, ул. Историческая, 19	800	800	-
1746	91:01:008001:911	Земли особо охраняемых территорий и объектов	Для дачного строительства; Док. Для индивидуального дачного строительства;	г. Севастополь, ул. Фортификационная, д. 65	800	800	-
1747	91:01:008001:913	Земли особо охраняемых территорий и объектов	Для дачного строительства; Док. Для индивидуального дачного строительства;	г. Севастополь, проезд Фортификационный, д. 1а	1000	1000	-
1748	91:01:008001:914	Земли сельскохозяйственного назначения	Для ведения гражданами садоводства и огородничества; Док. Для ведения индивидуального садоводства;	г. Севастополь, Ба-лаклавский р-н, снт Благодатный, уч. 1306х	557	557	-
1749	91:01:008001:915	Земли населённых пунктов	Для дачного строительства; Док. Для индивидуального дачного строительства;	г. Севастополь, ул. Фортификационная, д. 74а	1000	1000	-
1750	91:01:008001:920	Земли особо охраняемых территорий и объектов	Для дачного строительства; Док. Для индивидуального дачного строительства;	г. Севастополь, ул. Фортификационная, д. 71	1000	1000	-
1751	91:01:008001:925	Земли особо охраняемых территорий и объектов	Для дачного строительства; Док. Для индивидуального дачного строительства;	г. Севастополь, ул. Фортификационная, д. 63б	800	800	-



Оказание услуг по разработке и утверждению проекта планировки и проекта межевания
улично-дорожной сети и территории общественного пользования
6 этап «Межевание территории».
Том 6. Книга 4. Часть 1.2.

№ п/п	Кадастровый номер	Категория	Разрешенное использование	Местоположение (адрес)	Площадь, кв.м	Площадь земельного участка, кв. м	
						в границах красных линий	вне границ красных линий
1752	91:01:008001:937	Земли особо охраняемых территорий и объектов	Для дачного строительства; Док. Для индивидуального дачного строительства;	г. Севастополь, ул. Башенная, д. 12	620	620	-
1753	91:01:008001:939	Земли особо охраняемых территорий и объектов	Для дачного строительства; Док. Для индивидуального дачного строительства;	г. Севастополь, ул. Фортификационная, д. 94	1000	1000	-
1754	91:01:008001:941	Земли особо охраняемых территорий и объектов	Для дачного строительства; Док. Для индивидуального дачного строительства;	г. Севастополь, ул. Фортификационная, д. 63а	800	800	-
1755	91:01:008001:946	Земли особо охраняемых территорий и объектов	Для дачного строительства; Док. Для индивидуального дачного строительства;	г. Севастополь, ул. Башенная, д. 35б	600	600	-
1756	91:01:008001:949	Земли населённых пунктов	Для дачного строительства; Док. Ведение дачного хозяйства;	г. Севастополь, Ба-лаклавский р-н, ул. Фортификационная, д. 76	1000	1000	-
1757	91:01:008001:950	Земли особо охраняемых территорий и объектов	Для дачного строительства; Док. Для индивидуального дачного строительства;	г. Севастополь, ул. Фортификационная, д. 9	620	620	-
1758	91:01:008001:955	Земли сельскохозяйственного назначения	Для ведения гражданами садоводства и огородничества; Док. Для ведения индивидуального садоводства;	г. Севастополь, Ба-лаклавский р-н, снт Благодатный, уч. 172бх	399	399	-
1759	91:01:008001:956	Земли населённых пунктов	Для дачного строительства; Док. Ведение дачного хозяйства;	г. Севастополь, ул. Фортификационная, д. 78	1000	1000	-



Оказание услуг по разработке и утверждению проекта планировки и проекта межевания
улично-дорожной сети и территории общественного пользования
6 этап «Межевание территории».

Том 6. Книга 4. Часть 1.2.

№ п/п	Кадастровый номер	Категория	Разрешенное использование	Местоположение (адрес)	Площадь, кв.м	Площадь земельного участка,	
						в границах красных линий	вне границ красных линий
1760	91:01:008001:957	Земли сельскохозяйственного назначения	Для ведения гражданами садоводства и огородничества; Док. Для ведения индивидуального садоводства;	г. Севастополь, Балаклавский р-н, снт Благодатный, уч. 2146х	1194	1194	-
1761	91:01:008001:958	Земли населённых пунктов	Для индивидуальной жилой застройки; Док. Для строительства и обслуживания жилого дома, хозяйственных построек и сооружений;	г. Севастополь, ул. Башенная, д. 35	1000	1000	-
1762	91:01:008001:966	Земли особо охраняемых территорий и объектов	Для дачного строительства; Док. Для индивидуального дачного строительства;	г. Севастополь, ул. Фортификационная, д. 3	825	825	-
1763	91:01:008001:968	Земли особо охраняемых территорий и объектов	Для дачного строительства; Док. Для индивидуального дачного строительства;	г. Севастополь, проезд Фортификационный, д. 16	1000	1000	-
1764	91:01:008001:969	Земли сельскохозяйственного назначения	Для ведения гражданами садоводства и огородничества; Док. Для ведения индивидуального садоводства;	г. Севастополь, Балаклавский р-н, снт Благодатный, уч. 1486х	960	960	-
1765	91:01:008001:971	Земли особо охраняемых территорий и объектов	Для дачного строительства; Док. Для индивидуального дачного строительства;	г. Севастополь, ул. Фортификационная, д. 1а	875	875	-
1766	91:01:008001:976	Земли населённых пунктов	Для дачного строительства; Док. Ведение дачного хозяйства;	г. Севастополь, ул. Фортификационная, д. 77	1000	1000	-



Оказание услуг по разработке и утверждению проекта планировки и проекта межевания
улично-дорожной сети и территории общественного пользования
6 этап «Межевание территории».

Том 6. Книга 4. Часть 1.2.

№ п/п	Кadaстровый номер	Категория	Разрешенное использование	Местоположение (адрес)	Площадь, кв.м	Площадь земельного участка, кв. м	
						в границах красных линий	вне границ красных линий
1767	91:01:008001:977	Земли сельскохозяйственного назначения	Для ведения гражданами садоводства и огородничества; Док. Для ведения садоводства;	г. Севастополь, Балаклавский р-н, снт Благодатный, уч. 1666х	877	877	-
1768	91:01:008001:984	Земли населённых пунктов	Для индивидуальной жилой застройки; Док. Для строительства и обслуживания жилого дома, хозяйственных построек и сооружений ;	г. Севастополь, Балаклавский р-н, ул. Кирова, д. 35а	1000	1000	-
1769	91:01:008001:985	Земли особо охраняемых территорий и объектов	Для дачного строительства; Док. Для индивидуального дачного строительства;	г. Севастополь, Балаклавский р-н, ул. Фортификационная, д. 82а	1000	1000	-
1770	91:01:008001:987	Земли особо охраняемых территорий и объектов	Для дачного строительства; Док. Для индивидуального дачного строительства;	г. Севастополь, ул. Фортификационная, д. 45	800	800	-
1771	91:01:008001:991	Земли особо охраняемых территорий и объектов	Для дачного строительства; Док. Для индивидуального дачного строительства;	г. Севастополь, ул. Фортификационная, д. 55	800	800	-
1772	91:01:008001:995	Земли особо охраняемых территорий и объектов	Для дачного строительства; Док. Для индивидуального дачного строительства;	г. Севастополь, ул. Фортификационная, д. 39	800	800	-
1773	91:01:008001:996	Земли особо охраняемых территорий и объектов	Для дачного строительства; Док. Для индивидуального дачного строительства;	г. Севастополь, ул. Фортификационная, д. 57	800	800	-



Оказание услуг по разработке и утверждению проекта планировки и проекта межевания
улично-дорожной сети и территории общественного пользования
6 этап «Межевание территории».
Том 6. Книга 4. Часть 1.2.

№ п/п	Кадастровый номер	Категория	Разрешенное использование	Местоположение (адрес)	Площадь, кв.м	Площадь земельного участка, кв. м	
						в границах красных линий	вне границ красных линий
1774	91:01:008001:997	Земли населённых пунктов	Для индивидуальной жилой застройки; Док. Для строительства и обслуживания жилого дома, хозяйственных построек и сооружений;	г. Севастополь, ул. Башенная, д. 38	1000	1000	-
1775	91:01:012001:17	Категория не установлена	Для ведения крестьянского (фермерского) хозяйства; Док. для ведения личного крестьянского хозяйства;	г. Севастополь, за границами населённых пунктов Балаклавского района, под № 202 в соответствии со схемой раздела земель СООО "Севастопольск"	15111	1689	13422
1776	91:01:012001:2	Земли населённых пунктов	Для иных видов использования, характерных для населённых пунктов; Док. для строительства и обслуживания многофункционального комплекса;	г. Севастополь, Балаклавский район, ул. Второй обороны, 141	60442	5388	55054



Оказание услуг по разработке и утверждению проекта планировки и проекта межевания
улично-дорожной сети и территории общественного пользования
6 этап «Межевание территории»
Том 6. Книга 4. Часть 1.2.

№ п/п	Кадастровый номер	Категория	Разрешенное использование	Местоположение (адрес)	Площадь, кв.м	Площадь земельного участка, кв. м	
						в границах красных линий	вне границ красных линий
1777	91:01:012001:29	Категория не установлена	Для ведения крестьянского (фермерского) хозяйства; Док. для ведения личного крестьянского хозяйства;	г. Севастополь, за границами населенных пунктов Балаклавского района, под № 234 в соответствии со схемой раздела земель СООО "Севастопольский"	15112	4974	10138
1778	91:01:012001:35	Категория не установлена	Для ведения крестьянского (фермерского) хозяйства; Док. для ведения личного крестьянского хозяйства;	г. Севастополь, за границами населенных пунктов Балаклавского района, под № 262 в соответствии со схемой раздела земель СООО "Севастопольский"	12852	2691	10161
1779	91:01:012002:358	Земли населённых пунктов	Для ведения крестьянского (фермерского) хозяйства; Док. для ведения личного крестьянского хозяйства;	г. Севастополь, за границами населенных пунктов Балаклавского района, под № 108 в соответствии со схемой раздела земель СООО "Севастопольский"	16972	4226	12746



Оказание услуг по разработке и утверждению проекта планировки и проекта межевания
улично-дорожной сети и территории общественного пользования
6 этап «Межевание территории».
Том 6. Книга 4. Часть 1.2.

№ п/п	Кадастровый номер	Категория	Разрешенное использование	Местоположение (адрес)	Площадь, кв.м	Площадь земельного участка, кв. м	
						в границах красных линий	вне границ красных линий
1780	91:01:012002:359	Земли населённых пунктов	Для ведения крестьянского (фермерского) хозяйства; Док. для ведения личного крестьянского хозяйства;	г. Севастополь, за границами населенных пунктов Балаклавского района, под № 98 в соответствии со схемой раздела земель СООО "Севастопольский"	15003	499	14504
1781	91:01:012002:362	Земли населённых пунктов	Для ведения крестьянского (фермерского) хозяйства; Док. для ведения личного крестьянского хозяйства;	г. Севастополь, за границами населенных пунктов Балаклавского района, под № 106 в соответствии со схемой раздела земель СООО "Севастопольский"	13138	2748	10390
1782	91:01:012002:363	Земли населённых пунктов	Для ведения крестьянского (фермерского) хозяйства; Док. для ведения личного крестьянского хозяйства;	г. Севастополь, за границами населенных пунктов Балаклавского района, под № 97 в соответствии со схемой раздела СООО "Севастопольский"	15004	214	14790



Оказание услуг по разработке и утверждению проекта планировки и проекта межевания
улично-дорожной сети и территории общественного пользования
6 этап «Межевание территории».
Том 6. Книга 4. Часть 1.2.

№ п/п	Кадастровый номер	Категория	Разрешенное использование	Местоположение (адрес)	Площадь, кв.м	Площадь земельного участка, кв. м	
						в границах красных линий	вне границ красных линий
1783	91:01:012002:383	Земли населённых пунктов	Для ведения крестьянского (фермерского) хозяйства; Док. для ведения личного крестьянского хозяйства;	г. Севастополь, за границами населенных пунктов Балаклавского района, под № 92 в соответствии со схемой раздела земель СООО "Севастопольский"	15036	4221	10815
1784	91:01:012002:384	Земли населённых пунктов	Для ведения крестьянского (фермерского) хозяйства; Док. Для ведения личного крестьянского хозяйства;	г. Севастополь, за границами населенных пунктов Балаклавского района, под № 95 в соответствии со схемой раздела земель СООО "Севастопольский"	15004	2500	12504
1785	91:01:012002:732	Земли сельскохозяйственного назначения	Для ведения крестьянского (фермерского) хозяйства; Док. Для ведения личного крестьянского хозяйства;	г. Севастополь, Балаклавский р-н, уч. 96, за пределами населенных пунктов, в соответствии со схемой раздела земель СООО "Севастопольский"	15006	1231	13775



Оказание услуг по разработке и утверждению проекта планировки и проекта межевания
улично-дорожной сети и территории общественного пользования
6 этап «Межевание территории».

Том 6. Книга 4. Часть 1.2.

№ п/п	Кадастровый номер	Категория	Разрешенное использование	Местоположение (адрес)	Площадь, кв.м	Площадь земельного участка, кв. м	
						в границах красных линий	вне границ красных линий
1824	91:01:051001:43	Земли населённых пунктов	Для размещения индивидуальных гаражей; Док. Для строительства и обслуживания индивидуального гаража;	г. Севастополь, Балаклавский р-н, проезд Гудничный, в районе дома № 14	44	8	36
1825	91:01:058001:629	Земли населённых пунктов	Для индивидуальной жилой застройки; Док. Для индивидуального жилищного строительства;	г. Севастополь, ул. Благодатная, д. 49	610	52	558
1826	91:01:059001:126	Категория не установлена	Для индивидуальной жилой застройки; Док. для строительства и обслуживания жилого дома, хозяйственных построек и сооружений ;	г. Севастополь, Балаклавский район, ул. Мате Залки, 32-А	993	24	969
1827	91:01:059001:395	Земли сельскохозяйственного назначения	Для сельскохозяйственного производства; Док. Для сельскохозяйственного производства;	г. Севастополь, Балаклавский р-н, ОАО "Севастопольский", уч. 6	253376	7922	245454
1828	91:01:059001:472	Земли населённых пунктов	Для индивидуальной жилой застройки; Док. Для строительства и обслуживания жилого дома, хозяйственных построек и сооружений ;	г. Севастополь, ул. Гумилёва, д. 11	645	69	576
1829	91:01:059001:487	Земли населённых пунктов	Для индивидуальной жилой застройки; Док. для индивидуального жилищного строительства ;	Российская Федерация, г. Севастополь, ул. Урожайная, 16-Б	484	40	444



№ п/п	Кадастровый номер	Категория	Разрешенное использование	Местоположение (адрес)	Площадь, кв.м	Площадь земельного участка, кв. м	
						в границах красных линий	вне границ красных линий
1830	91:01:059001:49	Земли населённых пунктов	Для иных видов использования, характерных для населённых пунктов; Док. склады, объекты торговли;	г. Севастополь, бульвар Гидрона- втов, 60	25370	2709	22661
1831	91:01:059001:93	Земли населённых пунктов	Для индивидуальной жилой за- стройки; Док. для строительства и обслуживания жилого дома, хозяйственных построек и со- оружений ;	г. Севастополь, ул. Шушина Василия, земельный участок 61	600	489	111
1832	91:01:062001:2	Земли населённых пунктов	Для индивидуальной жилой за- стройки; Док. для строительства и обслуживания жилого дома, хозяйственных построек и со- оружений ;	г. Севастополь, пер. Новикова, д. 7	1000	19	981
1833	91:01:065001:1	Земли населённых пунктов	Для индивидуальной жилой за- стройки; Док. для строительства и обслуживания жилого дома, хозяйственных построек и со- оружений ;	г. Севастополь, ул.Мускатная, зе- мельный участок 9- А	771	11	760
1834	91:01:065001:124	Земли населённых пунктов	Для индивидуальной жилой за- стройки; Док. Для индивидуаль- ного жилищного строительства;	г. Севастополь, ул. Благодатная, д. 23, кв. 2	957	32	925
1835	91:01:065001:129	Земли населённых пунктов	Для индивидуальной жилой за- стройки; Док. Для индивидуаль- ного жилищного строительства;	г. Севастополь, Ба- лаклавский район, ул. Мускатная, 4а	503	22	481



Оказание услуг по разработке и утверждению проекта планировки и проекта межевания
улично-дорожной сети и территории общественного пользования
6 этап «Межевание территории».
Том 6. Книга 4. Часть 1.2.

№ п/п	Кадастровый номер	Категория	Разрешенное использование	Местоположение (адрес)	Площадь, кв.м	Площадь земельного участка, кв. м	
						в границах красных линий	вне границ красных линий
1836	91:01:065001:132	Земли населённых пунктов	Для индивидуальной жилой застройки; Док. Для строительства и обслуживания жилого дома, хозяйственных построек и сооружений ;	г. Севастополь, ул. Благодатная, д. 41	1000	17	983
1837	91:01:065001:136	Земли населённых пунктов	Для индивидуальной жилой застройки; Док. Для строительства и обслуживания жилого дома, хозяйственных построек и сооружений ;	г. Севастополь, ул. Мускатная, д. 35	600	13	587
1838	91:01:065001:137	Земли населённых пунктов	Для индивидуальной жилой застройки; Док. Для строительства и обслуживания жилого дома, хозяйственных построек и сооружений ;	г. Севастополь, ул. Благодатная, д. 6	1480	69	1411
1839	91:01:065001:143	Земли населённых пунктов	Для индивидуальной жилой застройки; Док. Для строительства и обслуживания жилого дома, хозяйственных построек и сооружений ;	г. Севастополь, Баклавский р-н, ул. Благодатная, д. 12	1000	55	945
1840	91:01:065001:144	Земли населённых пунктов	Для индивидуальной жилой застройки; Док. Для строительства и обслуживания жилого дома, хозяйственных построек и сооружений ;	г. Севастополь, ул. Благодатная, д. 1в	1001	114	887



Оказание услуг по разработке и утверждению проекта планировки и проекта межевания
улично-дорожной сети и территории общественного пользования
6 этап «Межевание территории».
Том 6. Книга 4. Часть 1.2.

№ п/п	Кадастровый номер	Категория	Разрешенное использование	Местоположение (адрес)	Площадь, кв.м	Площадь земельного участка, кв. м	
						в границах красных линий	вне границ красных линий
1841	91:01:065001:3	Категория не установлена	Для индивидуальной жилой застройки; Док. для строительства и обслуживания жилого дома, хозяйственных построек и сооружений;	г. Севастополь, ул. Мускатная, д. 3-Б	1000	270	730
1842	91:01:065001:5	Категория не установлена	Для индивидуальной жилой застройки; Док. для строительства и обслуживания жилого дома, хозяйственных построек и сооружений ;	г. Севастополь, ул. Мускатная, д. 3-В	1000	121	879
1843	91:01:065001:9	Категория не установлена	Для индивидуальной жилой застройки; Док. для строительства и обслуживания жилого дома, хозяйственных построек и сооружений ;	г. Севастополь, ул. Благодатная, д. 1-Б	1001	73	928
1844	91:01:073001:499	Земли населённых пунктов	Для размещения производственных зданий; Док. тяжёлая промышленность ;	г. Севастополь, г. Инкерман, район Симферопольского шоссе - ул. Менжинского, участок 3	137384	31178	106206
1845	91:01:073001:502	Земли населённых пунктов	Для размещения объектов дошкольного, начального, общего и среднего (полного) общего образования; Док. образование и просвещение;	Российская Федерация, г. Севастополь, Балаклавский район, ул. Шубиков-ва, 3	30524	1862	28662



Оказание услуг по разработке и утверждению проекта планировки и проекта межевания
улично-дорожной сети и территории общественного пользования
6 этап «Межевание территории»
Том 6. Книга 4. Часть 1.2.

№ п/п	Кadaстровый номер	Категория	Разрешенное использование	Местоположение (адрес)	Площадь, кв.м	Площадь земельного участка, кв. м	
						в границах красных линий	вне границ красных линий
1846	91:01:073001:508	Земли населённых пунктов	Для размещения объектов дошкольного, начального, общего и среднего (полного) общего образования; Док. образование и просвещение;	Российская Федерация, г. Севастополь, Балаклавский район, ул. Менжинского, 11	9552	32	9520
1847	91:01:073001:591	Категория не установлена	Для ведения гражданами садоводства и огородничества; Док. для ведения индивидуального садоводства;	г. Севастополь, Балаклавский район, г. Инкерман, в границах СТ "Радуга", земельный участок 16	542	123	419
1848	91:01:073002:124	Категория не установлена	Для ведения гражданами садоводства и огородничества; Док. для ведения коллективного садоводства;	г. Севастополь, СТ "Маяк", г. Инкерман, на север от ул. Погорелова	23608	98	23510
1849	91:01:073002:126	Земли населённых пунктов	Для многоквартирной застройки; Док. для завершения строительства 45-ти квартирного жилого дома со встроенными помещениями для работы с детьми;	г. Севастополь, г. Инкерман, ул. Раенко - ул. Малиновского	8963	812	8151
1850	91:01:073002:292	Категория не установлена	Для ведения гражданами садоводства и огородничества; Док. Для ведения садоводства;	г. Севастополь, г. Инкерман, Балаклавский район, в границах землепользования СТ "Радуга", уч. 34	444	67	377



Оказание услуг по разработке и утверждению проекта планировки и проекта межевания
улично-дорожной сети и территории общественного пользования
6 этап «Межевание территории»
Том 6. Книга 4. Часть 1.2.

№ п/п	Кадастровый номер	Категория	Разрешенное использование	Местоположение (адрес)	Площадь, кв.м	Площадь земельного участка, кв. м	
						в границах красных линий	вне границ красных линий
1851	91:01:073002:376	Земли населённых пунктов	Для размещения объектов дошкольного, начального, общего и среднего (полного) общего образования; Док. образование и про-свещение ;	Российская Феде-рация, г. Севасто-поль, Балаклавский район, г. Инкерман, ул. Малиновского, 34	436	12476	
1852	91:01:073002:44	Земли населённых пунктов	Для размещения иных сооруже-ний промышленности; Док. для обслуживания производственных зданий и сооружений завода;	г. Севастополь, ул. Малиновского, 20	164	56161	
1853	91:01:073002:625	Земли населённых пунктов	Для многоквартирной застройки; Док. для строительства и обслу-живания жилых многоквартир-ных домов;	г. Севастополь, Ба-лаклавский район, г. Инкерман, ул. Шевкопляса - По-горелова	946	6556	
1854	91:01:073002:682	Земли населённых пунктов	Для размещения объектов про-мышленности, энергетики, транспорта, связи, радиовещания, телевидения, информатики, обеспечения космической дея-тельности;	г. Севастополь, ул. Большая Морская, д. 21	296	827	
1855	91:01:073002:687	Земли сельскохозяйст-венного назначения	Для ведения гражданами садо-водства и огородничества; Док. Для ведения индивидуального садоводства;	г. Севастополь, Ба-лаклавский р-н, г. Инкерман, снт Ра-дуга, уч. 25	94	290	



Оказание услуг по разработке и утверждению проекта планировки и проекта межевания
улично-дорожной сети и территории общественного пользования
6 этап «Межевание территории».

Том 6. Книга 4. Часть 1.2.

№ п/п	Кадастровый номер	Категория	Разрешенное использование	Местоположение (адрес)	Площадь, кв.м	Площадь земельного участка, кв. м	
						в границах красных линий	вне границ красных линий
1856	91:01:073002:733	Земли населённых пунктов	Для размещения объектов торговли; Док. Для обслуживания торгового павильона;	г. Севастополь, Балаклавский р-н, г. Инкерман, ул. Раенко, д. 1а	41	41	-
1857	91:01:073003:27	Земли населённых пунктов	Для иных видов использования, характерных для населённых пунктов; Док. среднеэтажная жилая застройка;	г. Севастополь, Балаклавский район, г. Инкерман, по ул. Раенко	22116	2451	19665
1858	91:01:073003:32	Земли населённых пунктов	Для индивидуальной жилой застройки; Док. для строительства и обслуживания жилого дома, хозяйственных построек и сооружений;	г. Севастополь, Балаклавский район, г. Инкерман, Соновый проезд, 22	1000	108	892
1859	91:01:073003:35	Земли населённых пунктов	Для размещения объектов торговли; Док. для обслуживания торгового комплекса: бара, магазина и летней площадки;	г. Севастополь, г. Инкерман, ул. Карьерная, 31	1039	260	779
1860	91:01:073003:434	Земли населённых пунктов	Для размещения объектов здравоохранения; Док. Здравоохранение;	Российская Федерация, г. Севастополь, Балаклавский район, ул. Умрихина, 16	1705	222	1483
1861	91:01:073003:588	Земли населённых пунктов	Для индивидуальной жилой застройки; Док. Для индивидуального жилищного строительства;	г. Севастополь, Балаклавский район, г. Инкерман, ул. Умрихина, 25-А	1000	256	744



Оказание услуг по разработке и утверждению проекта планировки и проекта межевания
улично-дорожной сети и территории общественного пользования
6 этап «Межевание территории».

Том 6. Книга 4. Часть 1.2.

№ п/п	Кадастровый номер	Категория	Разрешенное использование	Местоположение (адрес)	Площадь, кв.м	Площадь земельного участка, кв. м	
						в границах красных линий	вне границ красных линий
1862	91:01:073003:632	Земли населённых пунктов	Для индивидуальной жилой застройки; Док. Для строительства и обслуживания жилого дома, хозяйственных построек и сооружений;	г. Севастополь, Балаклавский р-н, г. Инкерман, ул. Карьерная, д. 26	1000	9	991
1863	91:01:073003:644	Земли населённых пунктов	Для размещения индивидуальных гаражей; Док. Для обслуживания индивидуального гаража;	г. Севастополь, Балаклавский р-н, г. Инкерман, ул. Коломенская	41	33	8
1864	91:01:073003:700	Земли населённых пунктов	Для размещения административных зданий; Док. обеспечение внутреннего правопорядка;	Российская Федерация, г. Севастополь, Балаклавский район, ул. Четвертакова, 3	1394	183	1211
1865	91:01:073003:770	Земли населённых пунктов	Для многоквартирной застройки; Док. Малоэтажная многоквартирная жилая застройка ;	Российская Федерация, г. Севастополь, г. Инкерман, ул. Раенко, 12	1700	136	1564
1866	91:01:073005:11	Земли сельскохозяйственного назначения	Для ведения гражданами садоводства и огородничества; Док. для ведения садоводства;	г. Севастополь, Балаклавский район, г. Инкерман, Симферопольское шоссе	1200	1200	-



Оказание услуг по разработке и утверждению проекта планировки и проекта межевания
улично-дорожной сети и территории общественного пользования
6 этап «Межевание территории».

Том 6. Книга 4. Часть 1.2.

№ п/п	Кадастровый номер	Категория	Разрешенное использование	Местоположение (адрес)	Площадь, кв.м	Площадь земельного участка,	
						в границах красных линий	кв. м вне границ красных линий
1867	91:01:073005:187	Земли населённых пунктов	Для размещения объектов, характерных для населённых пунктов; Док. тяжёлая промышленность ;	г. Севастополь, Ба-лаклавский район, г. Инкерман, Сим-феропольское шос-се, 36	90664	16557	74107
1868	91:01:073005:257	Земли промышленно-сти, энергетики, транспорта, связи, ра-диовещания, телеви-дения, информатики, земли для обеспечения космической деятель-ности, земли обороны, безопасности и земли иного специального назначения	Для размещения объектов про-мышленности, энергетики, транспорта, связи, радиовещания, телевидения, информатики, обеспечения космической дея-тельности;	г. Севастополь, г. Инкерман, ш. Сим-феропольское, д. 1	80	80	-
1869	91:01:073005:259	Земли населённых пунктов	Для размещения производствен-ных и административных зданий, строений, сооружений и обслу-живающих их объектов; Док. Для обслуживания;	г. Севастополь, г. Инкерман, ш. Сим-феропольское, д. 4	80549	10846	69703
1870	91:01:073005:67	Земли особо охраняе-мых территорий и объектов	Для размещения объектов физи-ческой культуры и спорта; Док. Для обслуживания строений и сооружений "Водноспортивной базы";	г. Севастополь, Симферопольское шоссе, 28	1141	1141	-



Оказание услуг по разработке и утверждению проекта планировки и проекта межевания
улично-дорожной сети и территории общественного пользования
6 этап «Межевание территории».
Том 6. Книга 4. Часть 1.2.

№ п/п	Кадастровый номер	Категория	Разрешенное использование	Местоположение (адрес)	Площадь, кв.м	Площадь земельного участка, кв. м	
						в границах красных линий	вне границ красных линий
1871	91:01:073006:16	Категория не установлена	Для иных видов использования, характерных для населённых пунктов;	г. Севастополь, Ба-лаклавский район, г. Инкерман, ул. Ангарская, д. 2-А	1500	1500	-
1872	91:01:073006:53	Категория не установлена	Для размещения объектов торговли; Док. для установки и обслуживания торгового павильона;	г. Севастополь, г. Инкерман, набережная ГРЭС	40	40	-
1873	91:01:073006:6	Земли населённых пунктов	Для размещения иных объектов промышленности; Док. для обслуживания плавамастерской и плавапричала;	г. Севастополь, бухта Севастопольская	125	125	-
1874	91:01:073006:74	Категория не установлена	Для размещения объектов энергетик; Док. для обслуживания зданий и сооружений производственно-имущественного комплекса;	г. Севастополь, Ба-лаклавский район, г. Инкерман, ул. Ангарская, 10	1061	1061	-



Оказание услуг по разработке и утверждению проекта планировки и проекта межевания
улично-дорожной сети и территории общественного пользования
6 этап «Межевание территории»
Том 6. Книга 4. Часть 1.2.

№ п/п	Кадастровый номер	Категория	Разрешенное использование	Местоположение (адрес)	Площадь, кв.м	Площадь земельного участка, кв. м	
						в границах красных линий	вне границ красных линий
1875	91:01:073006:78	Земли промышленности, энергетики, транспорта, связи, радиовещания, телевидения, информатики, земли для обеспечения космической деятельности, земли обороны, безопасности и земли иного специального назначения	Для размещения и эксплуатации объектов морского, внутреннего водного транспорта; Док. для обслуживания зданий и сооружений стоянок ;	г. Севастополь, Ба-лаклавский район, ул. Инкерман, ул. Ангарская, 2	1347	1347	-
1876	91:01:073006:89	Земли промышленности, энергетики, транспорта, связи, радиовещания, телевидения, информатики, земли для обеспечения космической деятельности, земли обороны, безопасности и земли иного специального назначения	Для размещения морских и речных портов, причалов, пристаней; Док. Для строительства причального комплекса для отстоя, обслуживания судов ;	г. Севастополь, в районе Троицкой ТЭЦ	576	576	-



Оказание услуг по разработке и утверждению проекта планировки и проекта межевания
улично-дорожной сети и территории общественного пользования
6 этап «Межевание территории».

Том 6. Книга 4. Часть 1.2.

№ п/п	Кадастровый номер	Категория	Разрешенное использование	Местоположение (адрес)	Площадь, кв.м	Площадь земельного участка, кв. м	
						в границах красных линий	вне границ красных линий
1877	91:01:073006:93	Земли населённых пунктов	Для размещения объектов промышленности, энергетики, транспорта, связи, радиовещания, телевидения, информатики, обеспечения космической деятельности;	г. Севастополь, Балаклавский р-н, г. Инкерман, ул. Ангарская	15409	9913	5496
1878	91:01:073007:115	Категория не установлена	Для ведения гражданами садоводства и огородничества; Док. для ведения садоводства;	г. Севастополь, Балаклавский район, в границах землепользования СТ "Горный", уч. № 28	520	35	485
1879	91:01:073007:300	Категория не установлена	Для размещения объектов энергетики; Док. для обслуживания зданий и сооружений производственно-имущественного комплекса;	г. Севастополь, Балаклавский район, г. Инкерман, ул. Ангарская, 10 (район Сушильной балки)	13273	32	13241
1880	91:01:073007:451	Земли сельскохозяйственного назначения	Для ведения гражданами садоводства и огородничества; Док. Для ведения индивидуального садоводства;	г. Севастополь, Балаклавский р-н, снт Горный, уч. 134	589	25	564
1881	91:01:073008:381	Земли населённых пунктов	Для индивидуальной жилой застройки; Док. Для индивидуального жилищного строительства;	г. Севастополь, г. Инкерман, ул. Шатурская, 5	492	24	468



Оказание услуг по разработке и утверждению проекта планировки и проекта межевания
улично-дорожной сети и территории общественного пользования
6 этап «Межевание территории».
Том 6. Книга 4. Часть 1.2.

№ п/п	Кadaстровый номер	Категория	Разрешенное использование	Местоположение (адрес)	Площадь, кв.м	Площадь земельного участка, кв. м	
						в границах красных линий	вне границ красных линий
1882	91:01:073008:469	Земли населённых пунктов	Для индивидуальной жилой застройки; Док. Для строительства и обслуживания жилого дома, хозяйственных построек и сооружений;	г. Севастополь, Балаклавский р-н, г. Инкерман, ул. Шатурская, д. 1а	799	183	616
1883	91:01:073009:181	Земли населённых пунктов	Для малоэтажной застройки; Док. малоэтажная застройка (индивидуальное жилищное строительство; размещение дачных домов и садовых домов);	Российская Федерация, г. Севастополь, Балаклавский район, ул. Генерала Жидилова - балка Советская, уч. № 29	842	842	-
1884	91:01:073009:183	Земли населённых пунктов	Для малоэтажной застройки; Док. малоэтажная застройка (индивидуальное жилищное строительство; размещение дачных домов и садовых домов);	Российская Федерация, г. Севастополь, Балаклавский район, ул. Генерала Жидилова - балка Советская, уч. № 52	873	861	12
1885	91:01:073009:184	Земли населённых пунктов	Для малоэтажной застройки; Док. малоэтажная застройка (индивидуальное жилищное строительство; размещение дачных домов и садовых домов)	Российская Федерация, г. Севастополь, Балаклавский район, ул. Генерала Жидилова - балка Советская, уч. № 34	842	704	138



Оказание услуг по разработке и утверждению проекта планировки и проекта межевания
улично-дорожной сети и территории общественного пользования
6 этап «Межевание территории».

Том 6. Книга 4. Часть 1.2.

№ п/п	Кадастровый номер	Категория	Разрешенное использование	Местоположение (адрес)	Площадь, кв.м	Площадь земельного участка, кв. м	
						в границах красных линий	вне границ красных линий
1886	91:01:073009:200	Земли населённых пунктов	Для малоэтажной застройки; Док. малоэтажная застройка (индивидуальное жилищное строительство; размещение дачных домов и садовых домов)	Российская Федерация, г. Севастополь, Балаклавский район, ул. Генерала Жидилова-балка Советская, уч. № 53	872	257	615
1887	91:01:073009:225	Категория не установлена	Для индивидуальной жилой застройки; Док. Для строительства и обслуживания жилого дома, хозяйственных построек и сооружений	г. Севастополь, Балаклавский район, г. Инкерман, ул. Мысовая, земельный участок 1	1000	88	912
1888	91:01:073009:290	Земли населённых пунктов	Для иных видов использования, характерных для населённых пунктов; Док. Отдых (рекреация); Использование лесов	Российская Федерация, г. Севастополь, Балаклавский район, квартал 16 выдела 1, 4, 6, 7 Севастопольского участка лесничества	58113	12186	45927
1889	91:01:073009:309	Земли населённых пунктов	Для индивидуальной жилой застройки; Док. Для строительства и обслуживания жилого дома, хозяйственных построек и сооружений	г. Севастополь, Балаклавский р-н, г. Инкерман, ул. Зеленогорская, д. 59а	701	218	483



Оказание услуг по разработке и утверждению проекта планировки и проекта межевания
улично-дорожной сети и территории общественного пользования
6 этап «Межевание территории».
Том 6. Книга 4. Часть 1.2.

№ п/п	Кadaстровый номер	Категория	Разрешенное использование	Местоположение (адрес)	Площадь, кв.м	Площадь земельного участка, кв. м	
						в границах красных линий	вне границ красных линий
1890	91:02:006032:4	Категория не установлена	Для ведения гражданами садоводства и огородничества; Док. для ведения садоводства	г. Севастополь, Гагаринский район, в границах землепользования СТ Милосердие", уч. № 190	713	141	572
1891	91:02:006034:47	Земли сельскохозяйственного назначения	Для ведения гражданами садоводства и огородничества; Док. для ведения садоводства	г. Севастополь, "Орбита" СТ (Гагаринский район), земельный участок 168	405	355	50
1892	91:03:002020:812	Земли населённых пунктов	Для индивидуальной жилой застройки; Док. для индивидуального жилищного строительства	Российская Федерация, г. Севастополь, Ленинский район, б-р Античный, 39	781	781	-



2. ПРЕДЛОЖЕНИЯ ПО ПРЕДПОЛАГАЕМОМУ ИЗЪЯТИЮ И РЕЗЕРВИРОВАНИЮ ЗЕМЕЛЬ

Проектом межевания территории даны предложения по резервированию земель в границах красных линий, установленных проектом планировки территории, от реконструируемой и планируемой транспортной инфраструктуры.

В соответствии со ст. 70.1. Земельного кодекса Российской Федерации: «Резервирование земель для государственных или муниципальных нужд осуществляется в случаях, предусмотренных статьей 49 настоящего Кодекса, а земель, находящихся в государственной или муниципальной собственности и не предоставленных гражданам и юридическим лицам, также в случаях, связанных с размещением объектов инженерной, транспортной и социальной инфраструктур...».

В соответствии со ст. 49. Земельного кодекса Российской Федерации изъятие земельных участков для государственных или муниципальных нужд осуществляется в исключительных случаях по основаниям, связанным со строительством, реконструкцией объектов государственного значения (объектов федерального значения, объектов регионального значения) или объектов местного значения.

Порядок резервирования земель для государственных или муниципальных нужд определен постановлением Правительства Российской Федерации от 22 июля 2008 г. № 561 «О некоторых вопросах, связанных с резервированием земель для государственных или муниципальных нужд» (далее – положение о резервировании земель).

В соответствии с положением о резервировании земель:

«3. Решение о резервировании земель принимается на основании следующих документов:

- а) документация по планировке территории;
- б) документы территориального планирования в случаях создания особо охраняемых природных территорий, размещения объектов обороны и безопасности;
- в) государственные программы геологического изучения недр, воспроизводства минерально-сырьевой базы и рационального использования недр, утвержденные в установленном порядке.

4. Подготовка решения о резервировании земель осуществляется на основании сведений государственного кадастра недвижимости...



6. К решению о резервировании земель прилагается схема резервируемых земель, а также перечень кадастровых номеров земельных участков, которые полностью или частично расположены в границах резервируемых земель».

Порядок изъятия земельных участков для государственных или муниципальных нужд определен Земельным кодексом Российской Федерации.

В соответствии с п.1 и п.3 ст. 56.3. Земельного кодекса Российской Федерации: «1. Изъятие земельных участков для государственных или муниципальных нужд в целях строительства, реконструкции объектов федерального значения, объектов регионального значения или объектов местного значения допускается, если указанные объекты предусмотрены утвержденными документами территориального планирования и утвержденными проектами планировки территории.

3. Решение об изъятии земельных участков для государственных или муниципальных нужд для строительства, реконструкции объектов федерального значения, объектов регионального значения или объектов местного значения может быть принято не позднее чем в течение трех лет со дня утверждения проекта планировки территории, предусматривающего размещение таких объектов».

В соответствии с п.3 ст. 56.6. Земельного кодекса Российской Федерации:

«3. Решение об изъятии может быть принято в отношении всех или некоторых земельных участков, расположенных в границах зоны планируемого размещения объекта федерального значения, объекта регионального значения или объекта местного значения, для строительства, реконструкции которых осуществляется такое изъятие».

Перечень земельных участков в границах резервируемых земель частично или полностью предполагаемых к изъятию приведен в таблице 2.1 «Ведомость изменяемых земельных участков, сведения о границах которых содержатся в государственном кадастре недвижимости, в границах резервируемых земель частично или полностью предполагаемых к изъятию». Границы земельных участков, предполагаемых к изъятию для государственных и муниципальных нужд отображены на графическом материале «План межевания территории с указанием земель, подлежащих резервированию (Чертеж межевания территории)», М 1:2000.



Таблица 2.1.

Ведомость изменяемых земельных участков, сведения о границах которых содержатся в государственном кадастре недвижимости, в границах резервируемых земель частично или полностью предполагаемых к изъятию

№ п/п	Кадастровый номер земельного участка	Категория	Разрешенное использование	Местоположение (адрес)	Площадь, кв. м	Номер части изменяемого земельного участка	Площадь части изменяемого земельного участка кв. м	
							в границах зоны планируемого размещения линейных объектов транспортной инфраструктуры	вне границ зоны планируемого размещения линейных объектов транспортной инфраструктуры
Гагаринский район								
1	91:01:006001:549	Земли особо охраняемых территорий и объектов	Для размещения объектов физической культуры и спорта; Док. для строительства и обслуживания физкультурно-оздоровительного комплекса	г. Севастополь, Фиолентовское шоссе, 4	61207	:549.1	3335	-
						:549.2	-	57872
2	91:02:000000:141	Земли населённых пунктов	Для размещения лесопарков; Док. "отдых (рекреация)" (код 5.0); "Использование лесов" (код 10.0)	г. Севастополь	365725	:141.1	16093	-
						:141.2	-	95484
						:141.3	-	254148



Оказание услуг по разработке и утверждению проекта планировки и проекта межевания
улично-дорожной сети и территории общественного пользования
6 этап «Межевание территории».
Том 6. Книга 4. Часть 1.2.

№ п/п	Кадастровый номер земельного участка	Категория	Разрешенное использо- вание	Местоположение (адрес)	Площадь, кв. м	Номер части изменяемого земельного участка	Площадь части изменяемого земельного участка кв. м	
							в границах зоны планируемого раз- мещения линейных объектов транс- портной инфра- структуры	вне границ зоны планируемого раз- мещения линейных объектов транс- портной инфра- структуры
3	91:02-000000:142	Земли населён- ных пунктов	Для размещения объек- тов промышленности, энергетики, транспорта, связи, радиовещания, телевидения, информа- тики	Российская Феде- рация, г. Севасто- поль, в районе Камышового шос- се и ул. Индуст- риальная	573058	:142.1	58	-
						:142.10	336	-
						:142.11	3989	-
						:142.12	17	-
						:142.13	-	335056
						:142.14	-	3101
						:142.15	-	58582
						:142.16	-	57545
						:142.2	45	-
						:142.3	361	-
						:142.4	32955	-
:142.5	58	-						
:142.6	218	-						
:142.7	34	-						
:142.8	25	-						
:142.9	1247	-						
:142.17	-	79431						



Оказание услуг по разработке и утверждению проекта планировки и проекта межевания
улично-дорожной сети и территории общественного пользования
6 этап «Межевание территории».
Том 6. Книга 4. Часть 1.2.

№ п/п	Кадастровый номер земельного участка	Категория	Разрешенное использование	Местоположение (адрес)	Площадь, кв. м	Номер части земельного участка	Площадь части изменяемого земельного участка кв. м	
							в границах зоны планируемого размещения линейных объектов транспортной инфраструктуры	вне границ зоны планируемого размещения линейных объектов транспортной инфраструктуры
4	91:02:000000:2	Земли населённых пунктов	Для размещения объектов среднего профессионального и высшего профессионального образования; Док. образование и просвещение (код 3.5)	г. Севастополь, Гагаринский район, ул. Университетская	331547	:2.1	5521	-
						:2.2	20038	-
						:2.3	-	1140
						:2.4	-	304848
5	91:02:000000:243	Земли населённых пунктов	Для иных видов использования, характерных для населённых пунктов; Док. "Отдых (рекреация)" (код 5.0); "Использование лесов" (код 10.0)	Российская Федерация, г. Севастополь, Гагаринский район, квартал 1, выдел 23-28 Севастопольского участка лесничества	69269	:243.1	108	-
						:243.2	-	69161
6	91:02:000000:264	Земли населённых пунктов	Для размещения объектов, предназначенных для обеспечения обороны и безопасности; Док. обеспечение обороны и безопасности (код 8.0)	Российская Федерация, г. Севастополь, Гагаринский р-н, ул. Оградная, 16	72546	:264.1	3251	-
						:264.2	-	69295



Оказание услуг по разработке и утверждению проекта планировки и проекта межевания
улично-дорожной сети и территории общественного пользования
6 этап «Межевание территории».
Том 6. Книга 4. Часть 1.2.

№ п/п	Кадастровый номер земельного участка	Категория	Разрешенное использование	Местоположение (адрес)	Площадь, кв. м	Номер части земельного участка	Площадь части изменяемого земельного участка кв. м	
							в границах зоны планируемого размещения линейных объектов транспортной инфраструктуры	вне границ зоны планируемого размещения линейных объектов транспортной инфраструктуры
7	91:02:000000:65	Земли населённых пунктов	Для иных видов использования, характерных для населённых пунктов; Док. "Отдых (рекреация)" (код 5.0); "Лесная" (код 10.0).	Российская Федерация, г. Севастополь, квартал 6, выдел 10-18 Севастопольского участка лесничества	71702	:65.1 :65.2	56 -	- 71646
8	91:02:000000:69	Земли населённых пунктов	Для иных видов использования, характерных для населённых пунктов; Док. "Отдых (рекреация)" (код 5.0); "Использование лесов" (код 10.0).	Российская Федерация, г. Севастополь, Гагаринский район, квартал 8, выдел 1, 3, 4, 7, 13-15 Севастопольского участка лесничества	405725	:69.1 :69.2	18997 -	- 132581
9	91:02:001001:206	Земли населённых пунктов	Для индивидуальной жилой застройки; Док. Для строительства и обслуживания жилого дома, хозяйственных построек и сооружений	г. Севастополь, ул. Челнокова, д. 20/16	1000	:206.1 :206.2 :206.3	462 - -	- 4 534



Оказание услуг по разработке и утверждению проекта планировки и проекта межевания
улично-дорожной сети и территории общественного пользования
6 этап «Межевание территории».
Том 6. Книга 4. Часть 1.2.

№ п/п	Кadaстровый номер земельного участка	Категория	Разрешенное использование	Местоположение (адрес)	Площадь, кв. м	Номер части изменяемого земельного участка	Площадь части изменяемого земельного участка кв. м	
							в границах зоны планируемого размещения линейных объектов транспортной инфраструктуры	вне границ зоны планируемого размещения линейных объектов транспортной инфраструктуры
10	91:02:001002:123 6	Земли населённых пунктов	Для иных видов использования, характерных для населённых пунктов; Док. Туристическое обслуживание (код 5.2.1)	г. Севастополь, в районе бухта "Омега"	29921	:1236.1	572	-
						:1236.2	-	29349
11	91:02:001002:124 6	Категория не установлена	Для индивидуальной жилой застройки; Док. для строительства и обслуживания жилого дома, хозяйственных построек и сооружений	г. Севастополь, ул. Челнокова, 20/11	1000	:1246.1	317	-
						:1246.2	-	679
12	91:02:001002:176 0	Земли населённых пунктов	Для размещения объектов историко-культурного назначения; Док. для изучения, охраны и реставрации культурного слоя и памятника археологии	г. Севастополь, в районе ул. Павла Корчагина в микрорайоне "Омега-2А", (участок № 5)	18001	:1760.1	1126	-
						:1760.2	1924	-
						:1760.3	-	14951



Оказание услуг по разработке и утверждению проекта планировки и проекта межевания
улично-дорожной сети и территории общественного пользования
6 этап «Межевание территории».
Том 6. Книга 4. Часть 1.2.

№ п/п	Кadaстровый номер земельного участка	Категория	Разрешенное использование	Местоположение (адрес)	Площадь, кв. м	Номер части изменяемого земельного участка	Площадь части изменяемого земельного участка кв. м	
							в границах зоны планируемого размещения линейных объектов транспортной инфраструктуры	вне границ зоны планируемого размещения линейных объектов транспортной инфраструктуры
13	91:02:001002:277 8	Категория не установлена	Для размещения объектов культуры; Док. для строительства зданий и сооружений культурно-информационного центра	г. Севастополь, ул. П. Корчагина, 1	29966	:2778.2	-	29650
							:2778.1	316
14	91:02:001002:317 9	Земли населённых пунктов	Для размещения объектов историко-культурного назначения; Док. Историческая	Российская Федерация, г. Севастополь, Гагаринский район, микрорайон "Омега-2а", между улицей Павла Корчагина, улицей Челнокова и проспектом	107 137	:3179.7	:3179.1	5310
							:3179.2	2264
							:3179.3	322
							:3179.4	1344
							:3179.5	-
							:3179.6	-
							74252	
							2994	
							-	20651



Оказание услуг по разработке и утверждению проекта планировки и проекта межевания
улично-дорожной сети и территории общественного пользования
6 этап «Межевание территории».
Том 6. Книга 4. Часть 1.2.

№ п/п	Кадастровый номер земельного участка	Категория	Разрешенное использование	Местоположение (адрес)	Площадь, кв. м	Номер части изменяемого земельного участка	Площадь части изменяемого земельного участка кв. м	
							в границах зоны планируемого размещения линейных объектов транспортной инфраструктуры	вне границ зоны планируемого размещения линейных объектов транспортной инфраструктуры
15	91:02:001002:572 4	Земли населённых пунктов	Для индивидуальной жилой застройки; Док. 2.1 "Для индивидуального жилищного строительства"; Раз.исп. Жилая застройка	г. Севастополь, ул. Челнокова, 71	829	:5724.1	76	-
16	91:02:001002:667 7	Земли особо охраняемых территорий и объектов	Для размещения объектов культурного наследия народов Российской Федерации (памятников истории и культуры)	г. Севастополь, Гагаринский р-н, мкр. Омега-2а, в районе ул. Павла Корчагина	66755	:6677.1	15913	-
17	91:02:001002:677	Земли населённых пунктов	Для размещения промышленных объектов; Док. для реконструкции и обслуживания существующей АЭС	г. Севастополь, ул. П. Корчагина, 15	2641	:677.1	1571	-
						:677.2	-	1070



Оказание услуг по разработке и утверждению проекта планировки и проекта межевания
улично-дорожной сети и территории общественного пользования
6 этап «Межевание территории».
Том 6. Книга 4. Часть 1.2.

№ п/п	Кadaстровый номер земельного участка	Категория	Разрешенное использование	Местоположение (адрес)	Площадь, кв. м	Номер части изменяемого земельного участка	Площадь части изменяемого земельного участка кв. м	
							в границах зоны планируемого размещения линейных объектов транспортной инфраструктуры	вне границ зоны планируемого размещения линейных объектов транспортной инфраструктуры
18	91:02:001002:680 6	Земли населённых пунктов	Для индивидуальной жилой застройки; Док. Для строительства и обслуживания жилого дома, хозяйственных построек и сооружений	г. Севастополь, пр-кт Античный, д. 1/16	745	:6806.1	561	-
						:6806.2	-	184
19	91:02:001002:680 9	Земли населённых пунктов	Для индивидуальной жилой застройки; Док. Для строительства и обслуживания жилого дома, хозяйственных построек и сооружений	г. Севастополь, пр-кт Античный, д. 1/1	583	:6809.1	122	-
						:6809.2	-	461
20	91:02:001002:682 4	Земли населённых пунктов	Для индивидуальной жилой застройки; Док. Для строительства и обслуживания жилого дома, хозяйственных построек и сооружений	г. Севастополь, пр-кт Античный, д. 1/23	754	:6824.1	75	-
						:6824.2	-	679



Оказание услуг по разработке и утверждению проекта планировки и проекта межевания
улично-дорожной сети и территории общественного пользования
6 этап «Межевание территории».
Том 6. Книга 4. Часть 1.2.

№ п/п	Кадастровый номер земельного участка	Категория	Разрешенное использование	Местоположение (адрес)	Площадь, кв. м	Номер части изменяемого земельного участка	Площадь части изменяемого земельного участка кв. м	
							в границах зоны планируемого размещения линейных объектов транспортной инфраструктуры	вне границ зоны планируемого размещения линейных объектов транспортной инфраструктуры
21	91:02:001002:682 5	Земли населённых пунктов	Для индивидуальной жилой застройки; Док. Для строительства и обслуживания жилого дома, хозяйственных построек и сооружений	г. Севастополь, ул. Челнокова, д. 20/17	1000	:6825.1	200	-
						:6825.2	-	800
22	91:02:001002:696 5	Земли населённых пунктов	Для индивидуальной жилой застройки; Док. Для строительства и обслуживания жилого дома, хозяйственных построек и сооружений	г. Севастополь, пр-кт Античный, д. 1/15	665	:6965.1	18	-
						:6965.2	-	647
23	91:02:001004:153 3	Категория не установлена	Для размещения индивидуальных гаражей; Док. для строительства многоэтажных гаражей	г. Севастополь, гаражно-строительный кооператив "Маяк"	9011	:1533.1	3544	-
						:1533.2	-	5467



Оказание услуг по разработке и утверждению проекта планировки и проекта межевания
улично-дорожной сети и территории общественного пользования
6 этап «Межевание территории».
Том 6. Книга 4. Часть 1.2.

№ п/п	Кадастровый номер земельного участка	Категория	Разрешенное использование	Местоположение (адрес)	Площадь, кв. м	Номер части изменяемого земельного участка	Площадь части изменяемого земельного участка кв. м	
							в границах зоны планируемого размещения линейных объектов транспортной инфраструктуры	вне границ зоны планируемого размещения линейных объектов транспортной инфраструктуры
24	91:02:001004:476 3	Земли населённых пунктов	Для размещения и эксплуатации объектов автотомобильного транспорта и объектов дорожного хозяйства	г. Севастополь, ул. Правды, д. 10	3895	:4763.1	112	-
25	91:02:001004:477 1	Земли промышленности, энергетики, транспорта, связи, радиовещания, телевидения,	Для размещения и эксплуатации объектов автотомобильного транспорта и объектов дорожного хозяйства	г. Севастополь, ш. Камышовое, (в районе южных очистных сооружений)	7341	:4771.1	5844	3783



Оказание услуг по разработке и утверждению проекта планировки и проекта межевания
улично-дорожной сети и территории общественного пользования
6 этап «Межевание территории».
Том 6. Книга 4. Часть 1.2.

№ п/п	Кадастровый номер земельного участка	Категория	Разрешенное использование	Местоположение (адрес)	Площадь, кв. м	Номер части изменяемого земельного участка	Площадь части изменяемого земельного участка кв. м	
							в границах зоны планируемого размещения линейных объектов транспортной инфраструктуры	вне границ зоны планируемого размещения линейных объектов транспортной инфраструктуры
26	91:02:001004:477 6	Земли населённых пунктов	Для размещения индивидуальных гаражей; Док. Для обслуживания гаражей	г. Севастополь, ул. Пролетарская, д. 43	1411	:4776.1	397	-
27	91:02:001004:592	Земли населённых пунктов	Для размещения объектов общественного питания; Док. для реконструкции и обслуживания существующего торгового павильона-кафе	г. Севастополь, ул. Правды, 3	651	:4776.2	-	1014
						:592.1	8	-
						:592.2	-	643



Оказание услуг по разработке и утверждению проекта планировки и проекта межевания
улично-дорожной сети и территории общественного пользования
6 этап «Межевание территории».
Том 6. Книга 4. Часть 1.2.

№ п/п	Кадастровый номер земельного участка	Категория	Разрешенное использование	Местоположение (адрес)	Площадь, кв. м	Номер части изменяемого земельного участка	Площадь части изменяемого земельного участка кв. м	
							в границах зоны планируемого размещения линейных объектов транспортной инфраструктуры	вне границ зоны планируемого размещения линейных объектов транспортной инфраструктуры
28	91:02:001009:210 9	Земли населённых пунктов	Для размещения объектов торговли; Док. Для строительства и обслуживания останочного павильона с объектами торговли и услуг	г. Севастополь, ул. Шевченко, д. 39а	250	-	250	-
29	91:02:001010:103 2	Земли населённых пунктов	Для размещения индивидуальных гаражей; Док. для строительства и обслуживания гаражей	г. Севастополь, ул. Тараса Шевченко, 4	13158	:1032.1	223	-
30	91:02:001011:120 5	Категория не установлена	Для индивидуальной жилой застройки; Док. для строительства и обслуживания жилого дома и хозяйственных построек	г. Севастополь, ул. Готская	112	:1032.2	-	12935
						:1205.1	8	-
31	91:02:001011:128	Земли населённых пунктов	Для индивидуальной жилой застройки; Док. для строительства и обслуживания жилого дома, хозяйственных построек и сооружений	г. Севастополь, ул. Готская, 126-Б	734	:1205.2	-	104
						:128.1	728	-
						:128.2	-	6



Оказание услуг по разработке и утверждению проекта планировки и проекта межевания
улично-дорожной сети и территории общественного пользования
6 этап «Межевание территории».
Том 6. Книга 4. Часть 1.2.

№ п/п	Кадастровый номер земельного участка	Категория	Разрешенное использование	Местоположение (адрес)	Площадь, кв. м	Номер части изменяемого земельного участка	Площадь части изменяемого земельного участка кв. м	
							в границах зоны планируемого размещения линейных объектов транспортной инфраструктуры	вне границ зоны планируемого размещения линейных объектов транспортной инфраструктуры
32	91:02:001011:198	Земли населённых пунктов	Для иных видов использования, характерных для населённых пунктов; Док. для реконструкции существующей автозаправочной станции	г. Севастополь, Камышовое шоссе, 42	641	:198.1	82	-
						:198.2	-	559
33	91:02:001011:263	Категория не установлена	Для индивидуальной жилой застройки; Док. для строительства и обслуживания жилого дома и хозяйственных построек	г. Севастополь, ул. Готская, 26-А/11	453	:263.1	11	-
						:263.2	-	442
34	91:02:001011:267	Категория не установлена	Для индивидуальной жилой застройки; Док. для строительства и обслуживания жилого дома, хозяйственных построек и сооружений	г. Севастополь, ул. Комбрига Потапова, 43-В	800	:267.1	337	-
						:267.2	-	463



Оказание услуг по разработке и утверждению проекта планировки и проекта межевания
улично-дорожной сети и территории общественного пользования
6 этап «Межевание территории».
Том 6. Книга 4. Часть 1.2.

№ п/п	Кадастровый номер земельного участка	Категория	Разрешенное использование	Местоположение (адрес)	Площадь, кв. м	Номер части изменяемого земельного участка	Площадь части изменяемого земельного участка кв. м	
							в границах зоны планируемого размещения линейных объектов транс-портной инфра-структуры	вне границ зоны планируемого размещения линейных объектов транс-портной инфра-структуры
35	91:02:001011:268	Категория не установлена	Для индивидуальной жилой застройки; Док. для строительства и обслуживания жилого дома, хозяйственных построек и сооружений	г. Севастополь, ул. Комбрига Потапова, 43-Б	800	:268.1	79	-
						:268.2	-	721
36	91:02:001011:302	Категория не установлена	Для индивидуальной жилой застройки; Док. для строительства и обслуживания жилого дома, хозяйственных построек и сооружений	г. Севастополь, ул. Молодых строителей, 41	1000	:302.1	21	-
						:302.2	-	979



Оказание услуг по разработке и утверждению проекта планировки и проекта межевания
улично-дорожной сети и территории общественного пользования
6 этап «Межевание территории».
Том 6. Книга 4. Часть 1.2.

№ п/п	Кадастровый номер земельного участка	Категория	Разрешенное использование	Местоположение (адрес)	Площадь, кв. м	Номер части изменяемого земельного участка	Площадь части изменяемого земельного участка кв. м	
							в границах зоны планируемого размещения линейных объектов транспортной инфраструктуры	вне границ зоны планируемого размещения линейных объектов транспортной инфраструктуры
37	91:02:001011:93	Земли промышленности, энергетики, транспорта, связи, радиовещания, телевидения, информатики, земли для обеспечения космической деятельности, земли обороны, безопасности и земельного назначения	Для размещения иных объектов общественного делового значения, обеспечивающих жизнь граждан; Док. для строительства и обслуживания мотеля	г. Севастополь, Камышовое шоссе, 40	5901	:93.1	229	-
						:93.2	-	5672
38	91:02:001012:100	Земли населённых пунктов	Для иных видов жилой застройки; Док. для жилищного строительства	г. Севастополь, в районе Фиолентовского шоссе	21347	:100.1	44	-
						:100.2	-	21303



Оказание услуг по разработке и утверждению проекта планировки и проекта межевания
улично-дорожной сети и территории общественного пользования
6 этап «Межевание территории».
Том 6. Книга 4. Часть 1.2.

№ п/п	Кадастровый номер земельного участка	Категория	Разрешенное использование	Местоположение (адрес)	Площадь, кв. м	Номер части изменяемого земельного участка	Площадь части изменяемого земельного участка кв. м	
							в границах зоны планируемого размещения линейных объектов транспортной инфраструктуры	вне границ зоны планируемого размещения линейных объектов транспортной инфраструктуры
39	91:02:001012:114 2	Земли промышленности, энергетики, транспорта, связи, радиовещания, телевидения, информатики, земли для обеспечения космической деятельности, земли обороны, безопасности и земли иного специального назначения	Для размещения и эксплуатации объектов автотомобильного транспорта и объектов дорожного хозяйства	г. Севастополь, Гагаринский р-н, Ш. Фиолентовское, д. 4а	5000	-	5000	-
40	91:02:001012:114 3	Земли населённых пунктов	Для размещения и эксплуатации объектов автотомобильного транспорта и объектов дорожного хозяйства	г. Севастополь, Ш. Фиолентовское, д. 66	2170	:1143.1	1093	-
						:1143.2	-	1044
						:1143.3	-	33



Оказание услуг по разработке и утверждению проекта планировки и проекта межевания
улично-дорожной сети и территории общественного пользования
6 этап «Межевание территории».
Том 6. Книга 4. Часть 1.2.

№ п/п	Кадастровый номер земельного участка	Категория	Разрешенное использование	Местоположение (адрес)	Площадь, кв. м	Номер части изменяемого земельного участка	Площадь части изменяемого земельного участка кв. м	
							в границах зоны планируемого размещения линейных объектов транспортной инфраструктуры	вне границ зоны планируемого размещения линейных объектов транспортной инфраструктуры
41	91:02:001012:122	Земли промышленности, энергетики, транспорта, связи, радиовещания, телевидения, информатики, земли для обеспечения космической деятельности, земли обороны, безопасности и земли иного специального назначения	Для размещения объектов предпринимательской деятельности; Док. для строительства и обслуживания комплекса автосервиса	г. Севастополь, ул. Вакуленчука, 47	3500	:122.1	248	-
42	91:02:001012:392	Категория не установлена	Для ведения гражданами садоводства и огородничества; Док. для ведения садоводства	г. Севастополь, Гагаринский район, в границах землепользования СТ "Инициатор", уч. № 11	522	:122.2	-	3252
						:392.1	145	-
						:392.2	-	377



Оказание услуг по разработке и утверждению проекта планировки и проекта межевания
улично-дорожной сети и территории общественного пользования
6 этап «Межевание территории».
Том 6. Книга 4. Часть 1.2.

№ п/п	Кадастровый номер земельного участка	Категория	Разрешенное использование	Местоположение (адрес)	Площадь, кв. м	Номер части изменяемого земельного участка	Площадь части изменяемого земельного участка кв. м	
							в границах зоны планируемого размещения линейных объектов транспортной инфраструктуры	вне границ зоны планируемого размещения линейных объектов транспортной инфраструктуры
43	91:02:001012:499	Категория не установлена	Для ведения гражданами садоводства и огородничества; Док. для ведения индивидуального садоводства	г. Севастополь, Гагаринский район, в границах землепользования СТ "Инициатор", уч. 1	373	:499.1 :499.2	22 -	- 351
44	91:02:001012:535	Земли населённых пунктов	Для иных видов использования, характерных для населённых пунктов	г. Севастополь, Фиолентовское шоссе, 2-Б	558	:535.1 :535.2	322 -	- 236
45	91:02:001013:395	Категория не установлена	Для многоэтажной застройки; Док. многоэтажная жилая застройка (высотная застройка) (код 2.6); Раз.исп. Многоэтажная жилая застройка	г. Севастополь, по ул. Колобова	41151	:395.1 :395.2 :395.3	2736 - -	- 11257 27158



Оказание услуг по разработке и утверждению проекта планировки и проекта межевания
улично-дорожной сети и территории общественного пользования
6 этап «Межевание территории».
Том 6. Книга 4. Часть 1.2.

№ п/п	Кадастровый номер земельного участка	Категория	Разрешенное использование	Местоположение (адрес)	Площадь, кв. м	Номер части изменяемого земельного участка	Площадь части изменяемого земельного участка кв. м	
							в границах зоны планируемого размещения линейных объектов транспортной инфраструктуры	вне границ зоны планируемого размещения линейных объектов транспортной инфраструктуры
46	91:02:001013:478 9	Земли населённых пунктов	Для размещения объектов, характерных для населённых пунктов; Док. для строительства и обслуживания кафе	г. Севастополь, ул. Колобова, 16	1000	:4789.1 :4789.2	62 -	- 938
47	91:02:001016:2	Категория не установлена	Для многоквартирной застройки; Док. для строительства квартала жилых домов	г. Севастополь, Гагаринский район по улице Щитовая - Фадеева	81334	:2.1 :2.2	1451 -	- 79883
48	91:02:001017:138 4	Земли населённых пунктов	Для иных видов жилой застройки; Док. обслуживание жилой застройки (код 2.7)	Российская Федерация, г. Севастополь, Гагаринский район, ул. Степаняна, д. 10	250	:1384.1 :1384.2	36 -	- 214
49	91:02:001017:144 8	Земли населённых пунктов	Для многоквартирной застройки; Док. многоэтажная жилая застройка (высотная застройка) (код 2.6)	г. Севастополь, ул. Степаняна	1583	:1448.1 :1448.2	507 -	- 1076



Оказание услуг по разработке и утверждению проекта планировки и проекта межевания
 улично-дорожной сети и территории общественного пользования
 6 этап «Межевание территории».
 Том 6. Книга 4. Часть 1.2.

№ п/п	Кадастровый номер земельного участка	Категория	Разрешенное использование	Местоположение (адрес)	Площадь, кв. м	Номер части изменяемого земельного участка	Площадь части изменяемого земельного участка кв. м	
							в границах зоны планируемого размещения линейных объектов транспортной инфраструктуры	вне границ зоны планируемого размещения линейных объектов транспортной инфраструктуры
50	91:02:001017:144 9	Земли населённых пунктов	Для многоквартирной застройки; Док. многоэтажная жилая застройка (высотная застройка) (код 2.6).	г. Севастополь, ул. Степаяна	10417	:1449.2	1779	-
							:1449.3	8502
							:33.1	-
51	91:02:001017:33	Земли населённых пунктов	Для иных видов жилой застройки; Док. для капитального строительства квартала индивидуальной жилой застройки	г. Севастополь, Гагаринский район по улице Степаяна	18057	:33.2	235	17822
							:429.1	-
52	91:02:001017:429	Земли населённых пунктов	Для иных видов жилой застройки; Док. для строительства и обслуживания многоквартирного жилого дома со встроенными объектами	г. Севастополь, ул. Степаяна, 2	10000	:429.2	-	9129



Оказание услуг по разработке и утверждению проекта планировки и проекта межевания
улично-дорожной сети и территории общественного пользования
6 этап «Межевание территории».
Том 6. Книга 4. Часть 1.2.

№ п/п	Кадастровый номер земельного участка	Категория	Разрешенное использование	Местоположение (адрес)	Площадь, кв. м	Номер части изменяемого земельного участка	Площадь части изменяемого земельного участка кв. м	
							в границах зоны планируемого размещения линейных объектов транспортной инфраструктуры	вне границ зоны планируемого размещения линейных объектов транспортной инфраструктуры
53	91:02:001017:50	Земли населённых пунктов	Для размещения объектов торговли; Док. для строительства остановочного павильона с торговым павильном;	г. Севастополь, ул. Адмирала Фадеева - ул. Щитовая (из центра)	200	-	200	-
54	91:02:002001:153	Земли населённых пунктов	Для индивидуальной жилой застройки; Док. 2.1 "Для индивидуального жилищного строительства"	г. Севастополь, Гагаринский район, ул. Рыбацкий поселок, д. 3	400	:153.2	-	279
55	91:02:002010:214	Земли населённых пунктов	Для индивидуальной жилой застройки; Док. для строительства и обслуживания жилого дома, хозяйственных построек и сооружений	г. Севастополь, ул. Коралловая, д. 119	801	:214.2	41	760



Оказание услуг по разработке и утверждению проекта планировки и проекта межевания
улично-дорожной сети и территории общественного пользования
6 этап «Межевание территории».
Том 6. Книга 4. Часть 1.2.

№ п/п	Кадастровый номер земельного участка	Категория	Разрешенное использо- вание	Местоположение (адрес)	Площадь, кв. м	Номер части изменяемого земельного участка	Площадь части изменяемого земельного участка кв. м	
							в границах зоны планируемого раз- мещения линейных объектов транс- портной инфра- структуры	вне границ зоны планируемого раз- мещения линейных объектов транс- портной инфра- структуры
56	91:02:002010:27	Земли населённых пунктов	Для размещения объек- тов торговли; Док. для строительства и обслу- живания жилого ком- плекса с объектами тор- говли	г. Севастополь, ул. Тараса Шев- ченко, (V микро- район Камышовой бухты)	18641	:27.1	2358	-
57	91:02:002010:330	Земли населённых пунктов	Для индивидуальной жилой застройки; Док. для строительства и об- служивания жилого до- ма, хозяйственных по- строек и сооружений	г. Севастополь, ул. Коралловая, д. 121	800	:330.1	91	-
						:330.2	-	709



Оказание услуг по разработке и утверждению проекта планировки и проекта межевания
улично-дорожной сети и территории общественного пользования
6 этап «Межевание территории».
Том 6. Книга 4. Часть 1.2.

№ п/п	Кадастровый номер земельного участка	Категория	Разрешенное использование	Местоположение (адрес)	Площадь, кв. м	Номер части изменяемого земельного участка	Площадь части изменяемого земельного участка кв. м	
							в границах зоны планируемого размещения линейных объектов транспортной инфраструктуры	вне границ зоны планируемого размещения линейных объектов транспортной инфраструктуры
58	91:02:002010:469	Земли населённых пунктов	Для малоэтажной застройки; Док. малоэтажная жилая застройка (индивидуальное жилищное строительство; размещение дачных домов и садовых домов)	Российская Федерация, г. Севастополь, Гагаринский район, ул. Коралловая, д. 113	617	:469.1 :469.2	131 -	- 486
59	91:02:002010:493	Земли населённых пунктов	Для индивидуальной жилой застройки; Док. 2.1 "Для индивидуального жилищного строительства"	г. Севастополь, ул. Коралловая, 115	618	:493.1 :493.2	10 -	- 608
60	91:02:002010:50	Земли населённых пунктов	Для индивидуальной жилой застройки; Док. для строительства и обслуживания жилого дома, хозяйственных построек и сооружений	г. Севастополь, ул. Коралловая, д. 111	617	:50.1 :50.2	31 -	- 586



Оказание услуг по разработке и утверждению проекта планировки и проекта межевания
улично-дорожной сети и территории общественного пользования
6 этап «Межевание территории».
Том 6. Книга 4. Часть 1.2.

№ п/п	Кадастровый номер земельного участка	Категория	Разрешенное использование	Местоположение (адрес)	Площадь, кв. м	Номер части изменяемого земельного участка	Площадь части изменяемого земельного участка кв. м	
							в границах зоны планируемого размещения линейных объектов транспортной инфраструктуры	вне границ зоны планируемого размещения линейных объектов транспортной инфраструктуры
61	91:02:002011:40	Земли населённых пунктов	Для иных видов использования, характерных для населённых пунктов; Док. Для строительства и обслуживания останочного комплекса	г. Севастополь, ул. Вакуленчука, 36/3	199	-	199	-
62	91:02:002012:59	Земли сельскохозяйственного назначения	Для ведения гражданами садоводства и огородничества; Док. для ведения индивидуального садоводства	г. Севастополь, Гагаринский район, в границах землепользования СТ "Кооператив-2", уч. № 1	491	-	491	-
63	91:02:003001:127	Земли населённых пунктов	Для размещения объектов предпринимательской деятельности; Док. для строительства и обслуживания магазина	г. Севастополь, Гагаринский район, ул. Вакуленчука, № 36/2	221	-	221	-



Оказание услуг по разработке и утверждению проекта планировки и проекта межевания
 лично-дорожной сети и территории общественного пользования
 6 этап «Межевание территории».
 Том 6. Книга 4. Часть 1.2.

№ п/п	Кадастровый номер земельного участка	Категория	Разрешенное использование	Местоположение (адрес)	Площадь, кв. м	Номер части изменяемого земельного участка	Площадь части изменяемого земельного участка кв. м	
							в границах зоны планируемого размещения линейных объектов транспортной инфраструктуры	вне границ зоны планируемого размещения линейных объектов транспортной инфраструктуры
64	91:02:003001:131	Земли промышленности, энергетики, транспорта, связи, радиовещания, телевидения, информатики, земли для обеспечения космической деятельности, земли обороны, безопасности и земли иного специального назначения	Для размещения складских помещений; Док. для строительства и обслуживания производственно-складской базы	г. Севастополь, ул. Вакуленчука, 27-б	3152	:131.1	30	-
						:131.2	-	3122



Оказание услуг по разработке и утверждению проекта планировки и проекта межевания
улично-дорожной сети и территории общественного пользования
6 этап «Межевание территории».
Том 6. Книга 4. Часть 1.2.

№ п/п	Кадастровый номер земельного участка	Категория	Разрешенное использование	Местоположение (адрес)	Площадь, кв. м	Номер части изменяемого земельного участка	Площадь части изменяемого земельного участка кв. м	
							в границах зоны планируемого размещения линейных объектов транспортной инфраструктуры	вне границ зоны планируемого размещения линейных объектов транспортной инфраструктуры
65	91:02:003001:36	Земли промышленности, энергетики, транспорта, связи, радиовещания, телевидения, информатики, земли для обеспечения космической деятельности, земли обороны, безопасности и земли иного специального назначения	Для размещения коммунальных, складских объектов; Док. для строительства и обслуживания складов	г. Севастополь по Фиолентовскому шоссе, 1-А	1216	:36.1	58	-
						:36.2	-	1158



Оказание услуг по разработке и утверждению проекта планировки и проекта межевания
улично-дорожной сети и территории общественного пользования
6 этап «Межевание территории».
Том 6. Книга 4. Часть 1.2.

№ п/п	Кадастровый номер земельного участка	Категория	Разрешенное использование	Местоположение (адрес)	Площадь, кв. м	Номер части изменяемого земельного участка	Площадь части изменяемого земельного участка кв. м	
							в границах зоны планируемого размещения линейных объектов транс-портной инфраструктуры	вне границ зоны планируемого размещения линейных объектов транс-портной инфраструктуры
66	91:02:003001:38	Земли населённых пунктов	Для иных видов использования, характерных для населённых пунктов; Док. Объекты торговли (торговые центры, торговые развлекательные центры)	г. Севастополь, Фиолентовское шоссе, 1	6008	:38.1	1137	-
						:38.2	-	4871



Оказание услуг по разработке и утверждению проекта планировки и проекта межевания
улично-дорожной сети и территории общественного пользования
6 этап «Межевание территории».
Том 6. Книга 4. Часть 1.2.

№ п/п	Кадастровый номер земельного участка	Категория	Разрешенное использование	Местоположение (адрес)	Площадь, кв. м	Номер части изменяемого земельного участка	Площадь части изменяемого земельного участка кв. м	
							в границах зоны планируемого размещения линейных объектов транспортной инфраструктуры	вне границ зоны планируемого размещения линейных объектов транспортной инфраструктуры
67	91:02:003001:668	Земли промышленности, энергетики, транспорта, связи, радиовещания, телевидения, информатики, земли для обеспечения космической деятельности, земли обороны, безопасности и земли иного специального назначения	Для размещения и эксплуатации объектов автотомобильного транспорта и объектов дорожного хозяйства	г. Севастополь, ш. Фиолентовское, (в районе завода "Маяк")	1500	-	1500	-
68	91:02:003001:671	Земли промышленности, энергетики, транспорта, связи,	Для размещения и эксплуатации объектов автотомобильного транспорта и объектов дорожного хозяйства; Док. Для обслуживания АЗС	г. Севастополь, ш. Фиолентовское, д. 5а	1769	:671.1	609	-



Оказание услуг по разработке и утверждению проекта планировки и проекта межевания
улично-дорожной сети и территории общественного пользования
6 этап «Межевание территории».
Том 6. Книга 4. Часть 1.2.

№ п/п	Кадастровый номер земельного участка	Категория	Разрешенное использование	Местоположение (адрес)	Площадь, кв. м	Номер части изменяемого земельного участка	Площадь части изменяемого земельного участка кв. м	
							в границах зоны планируемого размещения линейных объектов транс-портной инфра-структуры	вне границ зоны планируемого размещения линейных объектов транс-портной инфра-структуры
		радиовещания, телевидения, информатики, земли для обеспечения космической деятельности, земли обороны, безопасности и земли иного специального назначения				:671.2	-	1160
69	91:02:003001:90	Земли населённых пунктов	Для иных видов использования, характерных для населённых пунктов; Док. Объекты при- дорожного сервиса (4.9.1)	г. Севастополь, Гагаринский район, Фиолентов-ское шоссе (в рай- оне завода ЖБИ)	5018	:90.1	129	-
						:90.2	309	-
						:90.3	-	4580
70	91:02:003001:93	Земли населённых пунктов	Для размещения иных объектов промышлен- ности; Док. "Тяжелая промышленность (код 6.2)"	г. Севастополь, Фиолентовское шоссе, 1	11925	:93.1	521	-
						:93.2	-	11404



Оказание услуг по разработке и утверждению проекта планировки и проекта межевания
 Улично-дорожной сети и территории общественного пользования
 6 этап «Межевание территории».
 Том 6. Книга 4. Часть 1.2.

№ п/п	Кадастровый номер земельного участка	Категория	Разрешенное использование	Местоположение (адрес)	Площадь, кв. м	Номер части изменяемого земельного участка	Площадь части изменяемого земельного участка кв. м	
							в границах зоны планируемого размещения линейных объектов транспортной инфраструктуры	вне границ зоны планируемого размещения линейных объектов транспортной инфраструктуры
71	91:02:003002:223	Земли населённых пунктов	Для индивидуальной жилой застройки; Док. для индивидуального жилищного строительства.	Российская Федерация, г. Севастополь, Гагаринский район, ул. Кедровая, 3	745	:223.1	147	-
						:223.2	-	598
72	91:02:003002:334	Земли населённых пунктов	Для индивидуальной жилой застройки; Док. для индивидуального жилищного строительства (код 2.1)	Российская Федерация, г. Севастополь, Гагаринский район, ул. Кедровая, 13	520	:334.1	269	-
						:334.2	-	251
73	91:02:003003:105	Земли населённых пунктов	Для иных видов использования, характерных для населённых пунктов; Док. обеспечение обороны и безопасности (код 8.0)	Российская Федерация, г. Севастополь, Гагаринский р-н, ул. Отрадная, 18	45669	:105.1	2473	-
						:105.2	-	43196
74	91:02:003003:111	Земли населённых пунктов	Для иных видов использования, характерных для населённых пунктов; Док. Объекты торговли (торговые центры,	г. Севастополь, ул. Отрадная, 15/2, 15/3	75597	:11.1	2086	-
						:11.2	1190	-



Оказание услуг по разработке и утверждению проекта планировки и проекта межевания
улично-дорожной сети и территории общественного пользования
6 этап «Межевание территории».
Том 6. Книга 4. Часть 1.2.

№ п/п	Кадастровый номер земельного участка	Категория	Разрешенное использование	Местоположение (адрес)	Площадь, кв. м	Номер части земельного участка	Площадь части изменяемого земельного участка кв. м	
							в границах зоны планируемого размещения линейных объектов транспортной инфраструктуры	вне границ зоны планируемого размещения линейных объектов транспортной инфраструктуры
			торгово-развлекательные центры)			:11.3	-	72321
						:2.1	559	-
75	91:02:003003:2	Земли населённых пунктов	Для иных видов использования, характерных для населённых пунктов; Док. 6.6 "Строительная промышленность"	г. Севастополь, хутор Молочный	306820	:2.2	399	-
						:2.3	-	305862



Оказание услуг по разработке и утверждению проекта планировки и проекта межевания
улично-дорожной сети и территории общественного пользования
6 этап «Межевание территории».
Том 6. Книга 4. Часть 1.2.

№ п/п	Кадастровый номер земельного участка	Категория	Разрешенное использование	Местоположение (адрес)	Площадь, кв. м	Номер части изменяемого земельного участка	Площадь части изменяемого земельного участка кв. м	
							в границах зоны планируемого размещения линейных объектов транспортной инфраструктуры	вне границ зоны планируемого размещения линейных объектов транспортной инфраструктуры
76	91:02:003003:7	Земли промышленности, энергетики, транспорта, связи, радиовещания, телевидения, информатики, земли для обеспечения космической деятельности, земли обороны, безопасности и земли иного специального назначения	Для размещения производственных зданий; Док. для завершения строительства зданий и сооружений промышленной базы	г. Севастополь, Фиолентовское шоссе, 1-Б	2799	:7.1	295	-
						:7.2	-	2504



Оказание услуг по разработке и утверждению проекта планировки и проекта межевания
улично-дорожной сети и территории общественного пользования
6 этап «Межевание территории»
Том 6. Книга 4. Часть 1.2.

№ п/п	Кадастровый номер земельного участка	Категория	Разрешенное использование	Местоположение (адрес)	Площадь, кв. м	Номер части изменяемого земельного участка	Площадь части изменяемого земельного участка кв. м	
							в границах зоны планируемого размещения линейных объектов транспортной инфраструктуры	вне границ зоны планируемого размещения линейных объектов транспортной инфраструктуры
77	91:02:003003:80	Земли промышленности, энергетики, транспорта, связи, радиовещания, телевидения, информатики, земли для обеспечения космической деятельности, земли обороны, безопасности и земли иного специального назначения	Для размещения иных объектов промышленности; Док. для завершения строительства и дальнейшего обслуживания объекта незавершенного строительства	г. Севастополь, хутор Молочный, земельный участок № 2	1951	:80.1	562	-
78	91:02:003005:224	Категория не установлена	Для размещения объектов здравоохранения; Док. для обслуживания зданий и сооружений психиатрической больницы	г. Севастополь, Гагаринский район, Фиолентовское шоссе, 15	22959	:224.1	318	-
						:224.2	-	22641



Оказание услуг по разработке и утверждению проекта планировки и проекта межевания
улично-дорожной сети и территории общественного пользования
6 этап «Межевание территории»
Том 6. Книга 4. Часть 1.2.

№ п/п	Кадастровый номер земельного участка	Категория	Разрешенное использование	Местоположение (адрес)	Площадь, кв. м	Номер части изменяемого земельного участка	Площадь части изменяемого земельного участка кв. м	
							в границах зоны планируемого размещения линейных объектов транспортной инфраструктуры	вне границ зоны планируемого размещения линейных объектов транспортной инфраструктуры
79	91:02:003005:240	Земли промышленности, энергетики, транспорта, связи, радиовещания, телевидения, информатики, земли для обеспечения космической деятельности, земли обороны, безопасности и земли иного специального назначения	Для размещения объектов транспорта; Док. для строительства и обслуживания автокемпинга	г. Севастополь, Камышовое шоссе, 32	12123	:240.1	1438	-
80	91:02:003005:447	Земли населённых пунктов	Для индивидуальной жилой застройки; Док. Для строительства и обслуживания жилого дома, хозяйственных построек и сооружений	г. Севастополь, ул. Пятницкая, 2-А	1000	:447.1	969	-
						:447.2	-	31



Оказание услуг по разработке и утверждению проекта планировки и проекта межевания
улично-дорожной сети и территории общественного пользования
6 этап «Межевание территории»
Том 6. Книга 4. Часть 1.2.

№ п/п	Кадастровый номер земельного участка	Категория	Разрешенное использование	Местоположение (адрес)	Площадь, кв. м	Номер части изменяемого земельного участка	Площадь части изменяемого земельного участка кв. м	
							в границах зоны планируемого размещения линейных объектов транспортной инфраструктуры	вне границ зоны планируемого размещения линейных объектов транспортной инфраструктуры
81	91:02:003005:465	Земли населённых пунктов	Для индивидуальной жилой застройки; Док. Для строительства и обслуживания жилого дома, хозяйственных построек и сооружений	г. Севастополь, проезд Пятницкий, д. 2	1000	-	1000	-
82	91:02:003005:503	Земли промышленности, энергетики, транспорта, связи, радиовещания, телевидения, информатики, земли для обеспечения космической деятельности, земли обороны, безопасности и земли иного специального назначения	Для размещения объектов торговли; Док. Для строительства и обслуживания останочного комплекса с объектами торговли	г. Севастополь, пересечение Фиолентовского и Камышового шоссе (в направлении к Медгородку)	350	-	350	-



Оказание услуг по разработке и утверждению проекта планировки и проекта межевания
улично-дорожной сети и территории общественного пользования
6 этап «Межевание территории».
Том 6. Книга 4. Часть 1.2.

№ п/п	Кадастровый номер земельного участка	Категория	Разрешенное использование	Местоположение (адрес)	Площадь, кв. м	Номер части изменяемого земельного участка	Площадь части изменяемого земельного участка кв. м	
							в границах зоны планируемого размещения линейных объектов транспортной инфраструктуры	вне границ зоны планируемого размещения линейных объектов транспортной инфраструктуры
83	91:02:003005:504	Земли промышленности, энергетики, транспорта, связи, радиовещания, телевидения, информатики, земли для обеспечения космической деятельности, земли обороны, безопасности и земли иного специального назначения	Для размещения и эксплуатации объектов автомобильного транспорта и объектов дорожного хозяйства	г. Севастополь, ш. Камышовое, д. 30	12302	:504.1 938	-	11364
84	91:02:003006:229	Категория не установлена	Для индивидуальной жилой застройки; Док. для строительства и обслуживания жилого дома, хозяйственных построек и сооружений	г. Севастополь, ул. Амет-Хана Султана, 2	600	:229.1 52	-	548



Оказание услуг по разработке и утверждению проекта планировки и проекта межевания
улично-дорожной сети и территории общественного пользования
6 этап «Межевание территории».
Том 6. Книга 4. Часть 1.2.

№ п/п	Кадастровый номер земельного участка	Категория	Разрешенное использование	Местоположение (адрес)	Площадь, кв. м	Номер части изменяемого земельного участка	Площадь части изменяемого земельного участка кв. м	
							в границах зоны планируемого размещения линейных объектов транспортной инфраструктуры	вне границ зоны планируемого размещения линейных объектов транспортной инфраструктуры
85	91:02:003006:496	Категория не установлена	Для ведения личного подсобного хозяйства; Док. для строительства и обслуживания жилого дома, хозяйственных построек и сооружений	г. Севастополь, ул. Амет-Хана Султана	52	-	52	-
86	91:02:003010:326	Земли населённых пунктов	Для размещения производственных и административных зданий, строений, сооружений и обслуживающих их объектов	г. Севастополь, Ленинский р-н, ул. Индустриальная	2426	:326.1	458	-
						:326.2	-	1968



Оказание услуг по разработке и утверждению проекта планировки и проекта межевания
улично-дорожной сети и территории общественного пользования
6 этап «Межевание территории».
Том 6. Книга 4. Часть 1.2.

№ п/п	Кадастровый номер земельного участка	Категория	Разрешенное использование	Местоположение (адрес)	Площадь, кв. м	Номер части земельного участка	Площадь части изменяемого земельного участка кв. м	
							в границах зоны планируемого размещения линейных объектов транспортной инфраструктуры	вне границ зоны планируемого размещения линейных объектов транспортной инфраструктуры
87	91:02:003012:74	Земли промышленности, энергетики, транспорта, связи, радиовещания, телевидения, информатики, земли для обеспечения космической деятельности, земли обороны, безопасности и земли иного специального назначения	Для размещения иных объектов промышленности, энергетики, транспорта, связи, радиовещания, телевидения, информатики	г. Севастополь, Камышовое шоссе, 12-А	367	-	367	-



Оказание услуг по разработке и утверждению проекта планировки и проекта межевания
улично-дорожной сети и территории общественного пользования
6 этап «Межевание территории».
Том 6. Книга 4. Часть 1.2.

№ п/п	Кадастровый номер земельного участка	Категория	Разрешенное использо- вание	Местоположение (адрес)	Площадь, кв. м	Номер части изменяемого земельного участка	Площадь части изменяемого земельного участка кв. м	
							в границах зоны планируемого раз- мещения линейных объектов транс- портной инфра- структуры	вне границ зоны планируемого раз- мещения линейных объектов транс- портной инфра- структуры
88	91:02:003013:249	Земли про- мышленности, энергетики, транспорта, связи, радио- вещания, теле- видения, ин- форматики, земли для обес- печения косми- ческой деятель- ности, земли обороны, безо- пасности и зем- ли иного специ- ального назна- чения	Для размещения произ- водственных и админи- стративных зданий, строений, сооружений и обслуживающих их объектов	г. Севастополь, ул. Стахановцев, д. 8	20003	:249.1	2149	-
						:249.2	-	17773
						:249.3	-	81



Оказание услуг по разработке и утверждению проекта планировки и проекта межевания
улично-дорожной сети и территории общественного пользования
6 этап «Межевание территории».
Том 6. Книга 4. Часть 1.2.

№ п/п	Кадастровый номер земельного участка	Категория	Разрешенное использование	Местоположение (адрес)	Площадь, кв. м	Номер части изменяемого земельного участка	Площадь части изменяемого земельного участка кв. м	
							в границах зоны планируемого размещения линейных объектов транспортной инфраструктуры	вне границ зоны планируемого размещения линейных объектов транспортной инфраструктуры
89	91:02:003013:250	Земли промышленности, энергетики, транспорта, связи, радиовещания, телевидения, информатики, земли для обеспечения космической деятельности, земли обороны, безопасности и земли иного специального назначения	Для размещения производственных зданий; Док. Для строительства и обслуживания завода по переработке ягод и фруктов	г. Севастополь, ул. Стахановцев, д. 6	30005	:250.1	1494	-
						:250.2	-	28501
						:250.3	-	10
90	91:02:003013:251	Земли населенных пунктов	Для размещения и эксплуатации объектов автотомобильного транспорта и объектов дорожного хозяйства	г. Севастополь, район пересечения Камышового шоссе – ул. Индустриальная	2001	-	2001	-



Оказание услуг по разработке и утверждению проекта планировки и проекта межевания
улично-дорожной сети и территории общественного пользования
6 этап «Межевание территории»
Том 6. Книга 4. Часть 1.2.

№ п/п	Кадастровый номер земельного участка	Категория	Разрешенное использование	Местоположение (адрес)	Площадь, кв. м	Номер части изменяемого земельного участка	Площадь части изменяемого земельного участка кв. м	
							в границах зоны планируемого размещения линейных объектов транспортной инфраструктуры	вне границ зоны планируемого размещения линейных объектов транспортной инфраструктуры
91	91:02:003013:252	Земли промышленности, энергетики, транспорта, связи, радиовещания, телевидения, информатики, земли для обеспечения космической деятельности, земли обороны, безопасности и земли иного специального назначения	Для размещения объектов промышленности, энергетики, транспорта, связи, радиовещания, телевидения, информатики	г. Севастополь, ул. Стахановцев, д. 6б	20005	:252.1	3740	-
						:252.2	-	2454
						:252.3	-	13811



Оказание услуг по разработке и утверждению проекта планировки и проекта межевания
улично-дорожной сети и территории общественного пользования
6 этап «Межевание территории»
Том 6. Книга 4. Часть 1.2.

№ п/п	Кадастровый номер земельного участка	Категория	Разрешенное использование	Местоположение (адрес)	Площадь, кв. м	Номер части изменяемого земельного участка	Площадь части изменяемого земельного участка кв. м	
							в границах зоны планируемого размещения линейных объектов транспортной инфраструктуры	вне границ зоны планируемого размещения линейных объектов транспортной инфраструктуры
92	91:02:003013:255	Земли промышленности, энергетики, транспорта, связи, радиовещания, телевидения, информатики, земли для обеспечения космической деятельности, земли обороны, безопасности и земли иного специального назначения	Для размещения производственных и административных зданий, строений, сооружений и обслуживающих их объектов	г. Севастополь, ш. Камышовое, (в районе КПД-40)	6328	:255.1	2547	-
						:255.2	-	494
						:255.3	-	3287



Оказание услуг по разработке и утверждению проекта планировки и проекта межевания
улично-дорожной сети и территории общественного пользования
6 этап «Межевание территории».
Том 6. Книга 4. Часть 1.2.

№ п/п	Кадастровый номер земельного участка	Категория	Разрешенное использование	Местоположение (адрес)	Площадь, кв. м	Номер части изменяемого земельного участка	Площадь части изменяемого земельного участка кв. м	
							в границах зоны планируемого размещения линейных объектов транспортной инфраструктуры	вне границ зоны планируемого размещения линейных объектов транспортной инфраструктуры
93	91:02:003013:52	Земли промышленности, энергетики, транспорта, связи, радиовещания, телевидения, информатики, земли для обеспечения космической деятельности, земли обороны, безопасности и земли иного специального назначения	Для иных видов использования, характерных для населённых пунктов	г. Севастополь, ул. Индустриальная, 12	14086	:52.1	159	-
						:52.2	-	13927



Оказание услуг по разработке и утверждению проекта планировки и проекта межевания
улично-дорожной сети и территории общественного пользования
6 этап «Межевание территории»
Том 6. Книга 4. Часть 1.2.

№ п/п	Кadaстровый номер земельного участка	Категория	Разрешенное использование	Местоположение (адрес)	Площадь, кв. м	Номер части изменяемого земельного участка	Площадь части изменяемого земельного участка кв. м	
							в границах зоны планируемого размещения линейных объектов транспортной инфраструктуры	вне границ зоны планируемого размещения линейных объектов транспортной инфраструктуры
94	91:02:003013:85	Земли промышленности, энергетики, транспорта, связи, радиовещания, телевидения, информатики, земли для обеспечения космической деятельности, земли обороны, безопасности и земли иного специального назначения	Для размещения объектов дорожного сервиса в полосах отвода автомобильных дорог; Док. для строительства и обслуживания АЗС	г. Севастополь, Камышовое шоссе, 12-Б	1461	-	1461	-
95	91:02:003015:308	Земли населённых пунктов	Для иных видов использования, характерных для населённых пунктов; Док. для обслуживания открытой автостоянки	г. Севастополь, ул. Индустриальная	8800	-	8800	-



Оказание услуг по разработке и утверждению проекта планировки и проекта межевания
улично-дорожной сети и территории общественного пользования
6 этап «Межевание территории».
Том 6. Книга 4. Часть 1.2.

№ п/п	Кадастровый номер земельного участка	Категория	Разрешенное использование	Местоположение (адрес)	Площадь, кв. м	Номер части изменяемого земельного участка	Площадь части изменяемого земельного участка кв. м	
							в границах зоны планируемого размещения линейных объектов транспортной инфраструктуры	вне границ зоны планируемого размещения линейных объектов транспортной инфраструктуры
96	91:02:003015:403	Земли промышленности, энергетики, транспорта, связи, радиосвязи, радиовещания, телевидения, информатики, земли для обеспечения космической деятельности, земли обороны, безопасности и земли иного специального назначения	Для размещения иных объектов промышленности, энергетики, транспорта, связи, радиовещания, телевидения, информатики	г. Севастополь, ул. Хрусталева, 62	15951	:403.1	15	-
						:403.2	-	15936
97	91:02:003015:448	Категория не установлена	Для размещения производственных и административных зданий, строений, сооружений и обслуживающих их объектов	г. Севастополь, ул. Индустриальная, 3, участок 3	59569	:448.1	947	-
						:448.2	-	58622



Оказание услуг по разработке и утверждению проекта планировки и проекта межевания
улично-дорожной сети и территории общественного пользования
6 этап «Межевание территории».
Том 6. Книга 4. Часть 1.2.

№ п/п	Кадастровый номер земельного участка	Категория	Разрешенное использование	Местоположение (адрес)	Площадь, кв. м	Номер части земельного участка	Площадь части изменяемого земельного участка кв. м	
							в границах зоны планируемого размещения линейных объектов транспортной инфраструктуры	вне границ зоны планируемого размещения линейных объектов транспортной инфраструктуры
98	91:02:003015:457	Земли населённых пунктов	Для объектов общественно-делового назначения; Док. для обслуживания административных и производственных зданий и сооружений	г. Севастополь, ул. Индустриальная, 3	15296	:457.1	304	-
99	91:02:003015:459	Земли населённых пунктов	Для размещения объектов энергетики; Док. энергетика (код 6.7)	Российская Федерация, г. Севастополь, Ленинский район, ул. Хрусталева, д. 44	24872	:459.1	925	-
100	91:02:003015:49	Земли населённых пунктов	Для размещения иных объектов, допустимых в жилых зонах и не перечисленных в классификаторе; Док. для благоустройства прилегающей территории	г. Севастополь, ул. Хрусталева, 44	573	:49.1	183	-
						:49.2	-	390



Оказание услуг по разработке и утверждению проекта планировки и проекта межевания
улично-дорожной сети и территории общественного пользования
6 этап «Межевание территории».
Том 6. Книга 4. Часть 1.2.

№ п/п	Кадастровый номер земельного участка	Категория	Разрешенное использование	Местоположение (адрес)	Площадь, кв. м	Номер части изменяемого земельного участка	Площадь части изменяемого земельного участка кв. м	
							в границах зоны планируемого размещения линейных объектов транс-портной инфра-структуры	вне границ зоны планируемого размещения линейных объектов транс-портной инфра-структуры
101	91:02:003016:119	Категория не установлена	Для ведения гражданами садоводства и огородничества; Док. для ведения садоводства	г. Севастополь, Гагаринский район, в границах землепользования СТ "Камаз", уч. № 39	441	:119.1	26	-
102	91:02:003016:132	Категория не установлена	Для индивидуальной жилой застройки; Док. для строительства и обслуживания жилого дома, хозяйственных построек и сооружений	г. Севастополь, ул. Хрусталева, 148	771	:132.1	132	-
103	91:02:003016:199	Категория не установлена	Для ведения гражданами садоводства и огородничества; Док. для ведения садоводства	г. Севастополь, Гагаринский район, в границах землепользования СТ "КАМАЗ", уч. № 59	761	:199.1	47	-
						:199.2	-	714



Оказание услуг по разработке и утверждению проекта планировки и проекта межевания
улично-дорожной сети и территории общественного пользования
6 этап «Межевание территории»
Том 6. Книга 4. Часть 1.2.

№ п/п	Кадастровый номер земельного участка	Категория	Разрешенное использование	Местоположение (адрес)	Площадь, кв. м	Номер части изменяемого земельного участка	Площадь части изменяемого земельного участка кв. м	
							в границах зоны планируемого размещения линейных объектов транспортной инфраструктуры	вне границ зоны планируемого размещения линейных объектов транспортной инфраструктуры
104	91:02:003016:39	Земли промышленности, энергетики, транспорта, связи, радиовещания, телевидения, информатики, земли для обеспечения космической деятельности, земли обороны, безопасности и земли иного специального назначения	Для размещения иных объектов автомобильного транспорта и дорожного хозяйства	г. Севастополь, Камышовое шоссе, 12-Б	3000	:39.1	843	-
105	91:02:003016:446	Земли сельскохозяйственного назначения	Для ведения гражданами садоводства и огородничества; Док. Для ведения индивидуального садоводства	г. Севастополь, Гагаринский р-н, снт Камаз, уч. 60	390	:446.1	258	-
						:446.2	-	132



Оказание услуг по разработке и утверждению проекта планировки и проекта межевания
улично-дорожной сети и территории общественного пользования
6 этап «Межевание территории».
Том 6. Книга 4. Часть 1.2.

№ п/п	Кадастровый номер земельного участка	Категория	Разрешенное использование	Местоположение (адрес)	Площадь, кв. м	Номер части изменяемого земельного участка	Площадь части изменяемого земельного участка кв. м	
							в границах зоны планируемого размещения линейных объектов транспортной инфраструктуры	вне границ зоны планируемого размещения линейных объектов транспортной инфраструктуры
106	91:02:003016:519	Земли населённых пунктов	Для размещения объектов общественного питания; Док. Для строительства и обслуживания пункта технического обслуживания автомобилей	г. Севастополь, ш. Камышовое, д. 12в	4851	:519.1 :519.2	1010 -	- 3841
107	91:02:003016:52	Земли промышленности, энергетики, транспорта, связи, радиовещания, телевидения, информатики, земли для обеспечения космической деятельности, земли обороны, безопасности и земли иного специального назначения	Для размещения объектов предпринимательской деятельности; Док. для обустройства и обслуживания демонстрационной площадки автосалона	г. Севастополь, Камышовое шоссе, № 2-В/1	1901	:52.1 :52.2	160 -	- 1741



Оказание услуг по разработке и утверждению проекта планировки и проекта межевания
улично-дорожной сети и территории общественного пользования
6 этап «Межевание территории».
Том 6. Книга 4. Часть 1.2.

№ п/п	Кадастровый номер земельного участка	Категория	Разрешенное использование	Местоположение (адрес)	Площадь, кв. м	Номер части изменяемого земельного участка	Площадь части изменяемого земельного участка кв. м	
							в границах зоны планируемого размещения линейных объектов транспортной инфраструктуры	вне границ зоны планируемого размещения линейных объектов транспортной инфраструктуры
108	91:02:004002:185	Категория не установлена	Для дачного строительства; Док. для индивидуального дачного строительства	г. Севастополь, ул. Военных Строителей, 3Б/1	920	:185.1	97	-
							:185.2	823
109	91:02:004002:301	Земли населённых пунктов	Для размещения объектов историко-культурного назначения; Док. для изучения, охраны и реставрации культурного слоя и памятника археологии	г. Севастополь, район бухты Кача	85009	:301.1	23	-
						:301.2	695	-
						:301.3	157	-
						:301.4	14	-
						:301.5	-	84120
110	91:02:004003:443	Земли населённых пунктов	Для размещения объектов историко-культурного назначения; Док. Для изучения, охраны и реставрации культурного слоя и памятника археологии	г. Севастополь, район бухты Кача (участок № 8)	50518	:443.1	666	-
						:443.2	-	49852
111	91:02:004004:110	Категория не установлена	Для объектов жилой застройки; Док. для строительства и обслуживания жилого дома, хозяйственных построек и сооружений	г. Севастополь, Гагаринский район, ул. Поливановой Марии, 11	1000	:110.1	69	-
						:110.2	-	931



Оказание услуг по разработке и утверждению проекта планировки и проекта межевания
улично-дорожной сети и территории общественного пользования
6 этап «Межевание территории».
Том 6. Книга 4. Часть 1.2.

№ п/п	Кадастровый номер земельного участка	Категория	Разрешенное использование	Местоположение (адрес)	Площадь, кв. м	Номер части изменяемого земельного участка	Площадь части изменяемого земельного участка кв. м	
							в границах зоны планируемого размещения линейных объектов транспортной инфраструктуры	вне границ зоны планируемого размещения линейных объектов транспортной инфраструктуры
112	91:02:004004:19	Земли населённых пунктов	Для индивидуальной жилой застройки; Док. для строительства и обслуживания жилого дома, хозяйственных построек и сооружений	г. Севастополь, ул. Марии Поливановой, 9	1000	:19.1	63	-
113	91:02:004004:190 6	Земли населённых пунктов	Раз.исп. Обеспечение внутреннего правопорядка	Российская Федерация, г. Севастополь, Гагаринский район, в районе Казачьей бухты	7000	:1906.2	-	6860
114	91:02:004004:20	Земли населённых пунктов	Для индивидуальной жилой застройки; Док. для строительства и обслуживания жилого дома, хозяйственных построек и сооружений	г. Севастополь, ул. Марии Поливановой, 15	1000	:20.1	83	-
115	91:02:004004:206	Категория не установлена	Для индивидуальной жилой застройки; Док. для строительства и обслуживания жилого дома, хозяйственных построек и сооружений	г. Севастополь, Гагаринский район, ул. Марии Поливановой, 7	1000	:206.1	72	-
						:206.2	-	928



Оказание услуг по разработке и утверждению проекта планировки и проекта межевания
улично-дорожной сети и территории общественного пользования
6 этап «Межевание территории»
Том 6. Книга 4. Часть 1.2.

№ п/п	Кадастровый номер земельного участка	Категория	Разрешенное использование	Местоположение (адрес)	Площадь, кв. м	Номер части изменяемого земельного участка	Площадь части изменяемого земельного участка кв. м	
							в границах зоны планируемого размещения линейных объектов транспортной инфраструктуры	вне границ зоны планируемого размещения линейных объектов транспортной инфраструктуры
116	91:02:004004:21	Земли населённых пунктов	Для индивидуальной жилой застройки; Док. для строительства и обслуживания жилого дома, хозяйственных построек и сооружений	г. Севастополь, ул. Марии Поливановой, 17	1001	:21.1	131	-
117	91:02:004004:3	Земли населённых пунктов	Для индивидуальной жилой застройки; Док. для строительства и обслуживания жилого дома, хозяйственных построек и сооружений	г. Севастополь, Гагаринский район, ул. Аргонавтов, 1	1000	:3.1	543	-
118	91:02:004004:306 9	Земли населённых пунктов	Для многоэтажной застройки; Док. многоэтажная жилая застройка (код 2.6)	г. Севастополь, Гагаринский район, бухта Казачья	132082	:3069.1	3990	-
						:3069.2	2	-
						:3069.3	13	-
						:3069.4	2651	-
						:3069.5	-	122429
						:3069.6	-	2997



Оказание услуг по разработке и утверждению проекта планировки и проекта межевания
улично-дорожной сети и территории общественного пользования
6 этап «Межевание территории».
Том 6. Книга 4. Часть 1.2.

№ п/п	Кадастровый номер земельного участка	Категория	Разрешенное использование	Местоположение (адрес)	Площадь, кв. м	Номер части изменяемого земельного участка	Площадь части изменяемого земельного участка кв. м	
							в границах зоны планируемого размещения линейных объектов транспортной инфраструктуры	вне границ зоны планируемого размещения линейных объектов транспортной инфраструктуры
119	91:02:004004:374	Категория не установлена	Для индивидуальной жилой застройки; Док. для строительства и обслуживания жилого дома, хозяйственных построек и сооружений	г. Севастополь, Гагаринский район, ул. Марии Поливановой, № 13	1000	:374.1	74	-
120	91:02:004004:4	Земли населённых пунктов	Для размещения объектов торговли; Док. для обслуживания торговых павильонов	г. Севастополь, бухта Казачья (остановка автобуса № 7)	52	-	52	926
121	91:02:004004:9	Земли населённых пунктов	Для индивидуальной жилой застройки; Док. для строительства и обслуживания жилого дома, хозяйственных построек и сооружений	г. Севастополь, Гагаринский район, ул. Марии Поливановой, 3	1000	:9.1	300	-
						:9.2	-	700



Оказание услуг по разработке и утверждению проекта планировки и проекта межевания
улично-дорожной сети и территории общественного пользования
6 этап «Межевание территории».
Том 6. Книга 4. Часть 1.2.

№ п/п	Кадастровый номер земельного участка	Категория	Разрешенное использование	Местоположение (адрес)	Площадь, кв. м	Номер части изменяемого земельного участка	Площадь части изменяемого земельного участка кв. м	
							в границах зоны планируемого размещения линейных объектов транспортной инфраструктуры	вне границ зоны планируемого размещения линейных объектов транспортной инфраструктуры
122	91:02:004006:13	Земли промышленности, энергетики, транспорта, связи, радиосвязи, радиовещания, телевидения, информатики, земли для обеспечения космической деятельности, земли обороны, безопасности и земли иного специального назначения	Для размещения иных объектов промышленности, энергетики, транспорта, связи, радиовещания, телевидения, информатики	г. Севастополь, набережная Рыб-порта, 19-А	1831	:13.1	82	-
123	91:02:004006:240	Земли населённых пунктов	Для стоянок автомобильного транспорта; Док. Для обслуживания автостоянки	г. Севастополь, пр-кт Героев Ста-линграда, д. 1	6536	:240.1	503	-
						:240.2	-	6033



Оказание услуг по разработке и утверждению проекта планировки и проекта межевания
улично-дорожной сети и территории общественного пользования
6 этап «Межевание территории»
Том 6. Книга 4. Часть 1.2.

№ п/п	Кадастровый номер земельного участка	Категория	Разрешенное использование	Местоположение (адрес)	Площадь, кв. м	Номер части изменяемого земельного участка	Площадь части изменяемого земельного участка кв. м	
							в границах зоны планируемого размещения линейных объектов транспортной инфраструктуры	вне границ зоны планируемого размещения линейных объектов транспортной инфраструктуры
124	91:02:005001:53	Категория не установлена	Для индивидуальной жилой застройки; Док. для строительства и обслуживания индивидуального жилого дома и хозяйственных построек	г. Севастополь, ул. Военных Строителей, 1/1	640	:53.1	192	-
						:53.2	12	-
						:53.3	-	436
125	91:02:005002:15	Категория не установлена	Для ведения гражданами садоводства и огородничества; Док. для ведения индивидуального садоводства	г. Севастополь, Гагаринского района, в границах землепользования садоводческого товарищества "Скалистый", участок № 96	498	:15.1	10	-
						:15.2	-	488
126	91:02:005002:150	Категория не установлена	Для ведения гражданами садоводства и огородничества; Док. для ведения индивидуального садоводства	г. Севастополь, Гагаринский район, в границах землепользования садоводческого товарищества "Скалистый", участок № 97	539	:150.1	14	-
						:150.2	-	525



Оказание услуг по разработке и утверждению проекта планировки и проекта межевания
улично-дорожной сети и территории общественного пользования
6 этап «Межевание территории».
Том 6. Книга 4. Часть 1.2.

№ п/п	Кадастровый номер земельного участка	Категория	Разрешенное использование	Местоположение (адрес)	Площадь, кв. м	Номер части изменяемого земельного участка	Площадь части изменяемого земельного участка кв. м	
							в границах зоны планируемого размещения линейных объектов транспортной инфраструктуры	вне границ зоны планируемого размещения линейных объектов транспортной инфраструктуры
127	91:02:005002:783	Земли населённых пунктов	Для дачного строительства; Док. Для индивидуального дачного строительства	г. Севастополь, ул. 1-я Дорическая, д. 3	1000	:783.1	451	-
128	91:02:005002:833	Земли сельскохозяйственного назначения	Для ведения гражданами садоводства и огородничества; Док. Для ведения индивидуального садоводства	г. Севастополь, Гагаринский р-н, снт Скалистый, уч. 83а	308	:833.1	11	-
129	91:02:005003:115	Земли населённых пунктов	Для иных видов использования, характерных для населённых пунктов; Док. для строительства и обслуживания останочного комплекса с кафе	г. Севастополь, Камышовое шоссе, 49-Б	445	-	445	-
130	91:02:005003:615	Земли населённых пунктов	Для ведения гражданами садоводства и огородничества; Док. 13.2 "Ведение садоводства"; Раз.исп. Садоводство	г. Севастополь, Гагаринский район, в границах СТ "Рыбак-7", участок № 34	942	:615.1	337	-
						:615.2	-	605



Оказание услуг по разработке и утверждению проекта планировки и проекта межевания
улично-дорожной сети и территории общественного пользования
6 этап «Межевание территории».
Том 6. Книга 4. Часть 1.2.

№ п/п	Кадастровый номер земельного участка	Категория	Разрешенное использование	Местоположение (адрес)	Площадь, кв. м	Номер части земельного участка	Площадь части изменяемого земельного участка кв. м	
							в границах зоны планируемого размещения линейных объектов транспортной инфраструктуры	вне границ зоны планируемого размещения линейных объектов транспортной инфраструктуры
131	91:02:005003:652	Земли промышленности, энергетики, транспорта, связи, радиовещания, телевидения, информатики, земли для обеспечения космической деятельности, обороны, безопасности и земли иного специального назначения	Для размещения производственных и административных зданий, строений, сооружений и объектов обслуживания	г. Севастополь, Камышовое шоссе, 69	7494	:652.1	2094	-
						:652.2	-	5400



Оказание услуг по разработке и утверждению проекта планировки и проекта межевания
улично-дорожной сети и территории общественного пользования
6 этап «Межевание территории»
Том 6. Книга 4. Часть 1.2.

№ п/п	Кадастровый номер земельного участка	Категория	Разрешенное использование	Местоположение (адрес)	Площадь, кв. м	Номер части изменяемого земельного участка	Площадь части изменяемого земельного участка кв. м	
							в границах зоны планируемого размещения линейных объектов инфраструктуры	вне границ зоны планируемого размещения линейных объектов инфраструктуры
132	91:02:005003:876	Земли промышленности, энергетики, транспорта, связи, радиовещания, телевидения, информатики, земли для обеспечения космической деятельности, земли обороны, безопасности и земли иного специального назначения	Для размещения производственных и административных зданий, строений, сооружений и обслуживающих их объектов	г. Севастополь, ш. Камышовое, д. 69	3401	:876.1	671	-
133	91:02:005004:135	Категория не установлена	Для ведения гражданами садоводства и огородничества; Док. для ведения индивидуального садоводства	г. Севастополь, Гагаринский район, садоводческое товарищество "Водоканал-2", земельный участок 107	429	:135.1	9	-
						:135.2	-	420



Оказание услуг по разработке и утверждению проекта планировки и проекта межевания
улично-дорожной сети и территории общественного пользования
6 этап «Межевание территории».
Том 6. Книга 4. Часть 1.2.

№ п/п	Кадастровый номер земельного участка	Категория	Разрешенное использование	Местоположение (адрес)	Площадь, кв. м	Номер части изменяемого земельного участка	Площадь части изменяемого земельного участка кв. м	
							в границах зоны планируемого размещения линейных объектов транспортной инфраструктуры	вне границ зоны планируемого размещения линейных объектов транспортной инфраструктуры
134	91:02:005004:15	Земли сельскохозяйственного назначения	Для дачного строительства; Док. для индивидуального дачного строительства	г. Севастополь, Камышовое шоссе, 61-В/99	786	:15.1 :15.2	48 -	- 738
135	91:02:005004:152	Категория не установлена	Для ведения гражданами садоводства и огородничества; Док. для ведения садоводства	г. Севастополь, Гагаринский район, в границах землепользования СТ "Водоканал-2", участок № 106	738	:152.1 :152.2	243 -	- 495
136	91:02:005004:160	Категория не установлена	Для дачного строительства; Док. для индивидуального дачного строительства	г. Севастополь, Гагаринский район, в районе СТ "Водоканал-2" (Юхарина балка), Камышовое шоссе, № 61-В/98	799	:160.1 :160.2	92 -	- 707
137	91:02:005004:335	Земли сельскохозяйственного назначения	Для ведения гражданами садоводства и огородничества; Док. Для ведения садоводства	г. Севастополь, Гагаринский р-н, снт Водоканал-2, уч. 109	584	:335.1 :335.2	107 -	- 477



Оказание услуг по разработке и утверждению проекта планировки и проекта межевания
улично-дорожной сети и территории общественного пользования
6 этап «Межевание территории».
Том 6. Книга 4. Часть 1.2.

№ п/п	Кадастровый номер земельного участка	Категория	Разрешенное использование	Местоположение (адрес)	Площадь, кв. м	Номер части изменяемого земельного участка	Площадь части изменяемого земельного участка кв. м	
							в границах зоны планируемого размещения линейных объектов транспортной инфраструктуры	вне границ зоны планируемого размещения линейных объектов транспортной инфраструктуры
138	91:02:005004:340	Земли сельскохозяйственного назначения	Для ведения гражданами садоводства и огородничества; Док. Для ведения садоводства	г. Севастополь, Гагаринский р-н, снт Водоканал-2, уч. 30	1143	:340.1	9	-
139	91:02:005004:77	Категория не установлена	Для ведения гражданами садоводства и огородничества; Док. для ведения садоводства	г. Севастополь, Гагаринский район, в границах землепользования СТ "Водоканал-2", участок № 108	1173	:77.1	61	-
140	91:02:005006:193	Категория не установлена	Для ведения гражданами садоводства и огородничества; Док. Для ведения садоводства	г. Севастополь, Гагаринский район, в границах землепользования СТ "Электрон", уч. № 52	975	:193.1	16	-
141	91:02:005006:279	Земли населенных пунктов	Для дачного строительства; Док. ведение дачного хозяйства	Российская Федерация, г. Севастополь, Гагаринский район, Крепостное шоссе, д. 27/19	1001	:193.2	-	959
						:279.1	489	-
						:279.2	-	88
						:279.3	-	424



Оказание услуг по разработке и утверждению проекта планировки и проекта межевания
улично-дорожной сети и территории общественного пользования
6 этап «Межевание территории».
Том 6. Книга 4. Часть 1.2.

№ п/п	Кадастровый номер земельного участка	Категория	Разрешенное использование	Местоположение (адрес)	Площадь, кв. м	Номер части изменяемого земельного участка	Площадь части изменяемого земельного участка кв. м		
							в границах зоны планируемого размещения линейных объектов транспортной инфраструктуры	вне границ зоны планируемого размещения линейных объектов транспортной инфраструктуры	
142	91:02:0050006:311	Земли населённых пунктов	Для дачного строительства; Док. ведение дачного хозяйства (код 13.3)	Российская Федерация, г. Севастополь, Гагаринский район, Крепостное шоссе, д. 27/6	1000	:311.1	440	-	
143	91:02:0050006:318	Земли населённых пунктов	Для ведения гражданами садоводства и огородничества; Док. 13.2 "Ведение садоводства"	г. Севастополь, Гагаринский район, в границах СТ "Прометей-1", участок № 13	409	:318.1	14	-	
144	91:02:0050006:324	Земли населённых пунктов	Для дачного строительства; Док. Ведение дачного хозяйства (код 13.3)	Российская Федерация, г. Севастополь, Гагаринский район, Крепостное шоссе, 27/10	800	:324.1	400	-	
145	91:02:0050006:335	Земли населённых пунктов	Для дачного строительства; Док. ведение дачного хозяйства (код 13.3)	Российская Федерация, г. Севастополь, Гагаринский район, Крепостное шоссе, 27/23	1000	:335.1	402	-	
						:335.2	-	249	-
						:335.3	-	349	-
146	91:02:0050006:367	Земли особо охраняемых территорий и объектов	Для дачного строительства; Док. Для индивидуального дачного строительства	г. Севастополь, Гагаринский р-н, ш. Крепостное, д. 27/22	1000	:367.1	514	-	
						:367.2	-	129	-
						:367.3	-	357	-

462



Оказание услуг по разработке и утверждению проекта планировки и проекта межевания
улично-дорожной сети и территории общественного пользования
6 этап «Межевание территории».
Том 6. Книга 4. Часть 1.2.

№ п/п	Кадастровый номер земельного участка	Категория	Разрешенное использование	Местоположение (адрес)	Площадь, кв. м	Номер части изменяемого земельного участка	Площадь части изменяемого земельного участка кв. м	
							в границах зоны планируемого размещения линейных объектов транспортной инфраструктуры	вне границ зоны планируемого размещения линейных объектов транспортной инфраструктуры
147	91:02:005006:382	Земли населённых пунктов	Для дачного строительства; Док. ведение дачного хозяйства (код 13.3)	Российская Федерация, г. Севастополь, Гагаринский район, Крепостное шоссе, 27/9	1000	:382.1	591	-
						:382.2	-	107
						:382.3	-	302
148	91:02:005006:439	Земли населённых пунктов	Для дачного строительства; Док. ведение дачного хозяйства (код 13.3)	г. Севастополь, в районе СТ "Электрон"	1000	:439.1	484	-
						:439.2	-	84
						:439.3	-	432
149	91:02:005006:52	Земли населённых пунктов	Для дачного строительства; Док. ведение дачного хозяйства (код 13.3)	г. Севастополь, Гагаринский район, шоссе Крепостное, 27/3	1000	:52.1	408	-
						:52.2	-	140
						:52.3	-	452
150	91:02:005007:201	Категория не установлена	Для ведения гражданами садоводства и огородничества; Док. для ведения садоводства	г. Севастополь, Гагаринский район, в границах землепользования СТ "Медик-2", участок № 21	768	:201.1	153	-
						:201.2	-	615



Оказание услуг по разработке и утверждению проекта планировки и проекта межевания
улично-дорожной сети и территории общественного пользования
6 этап «Межевание территории».
Том 6. Книга 4. Часть 1.2.

№ п/п	Кадастровый номер земельного участка	Категория	Разрешенное использование	Местоположение (адрес)	Площадь, кв. м	Номер части изменяемого земельного участка	Площадь части изменяемого земельного участка кв. м	
							в границах зоны планируемого размещения линейных объектов транспортной инфраструктуры	вне границ зоны планируемого размещения линейных объектов транспортной инфраструктуры
151	91:02:005008:11	Категория не установлена	Для иных видов использования, характерных для населённых пунктов; Док. для обслуживания зданий и сооружений	г. Севастополь, Фиолентовское шоссе, в районе автобага	29616	:11.1 :11.2	2866 -	- 26750
152	91:02:006001:252	Земли населённых пунктов	Для иных видов использования, характерных для населённых пунктов; Док. "Отдых (рекреация)" (код 5.0); "Использование лесов" (код 10.0)	г. Севастополь, Гагаринский район, квартал 1 выдел 1-22 Севастопольского участкового лесничества	698239	:252.1 :252.2	16169 -	- 682070
153	91:02:006008:4	Земли населённых пунктов	Для размещения объектов историко-культурного назначения; Док. для изучения, охраны, реконструкции, консервации объектов археологии	г. Севастополь, в районе железнодорожной станции "Севастополь-Товарная"	1461075	:4.1 :4.2	2539 -	- 1458536



Оказание услуг по разработке и утверждению проекта планировки и проекта межевания
улично-дорожной сети и территории общественного пользования
6 этап «Межевание территории»
Том 6. Книга 4. Часть 1.2.

№ п/п	Кадастровый номер земельного участка	Категория	Разрешенное использование	Местоположение (адрес)	Площадь, кв. м	Номер части изменяемого земельного участка	Площадь части изменяемого земельного участка кв. м	
							в границах зоны планируемого размещения линейных объектов транспортной инфраструктуры	вне границ зоны планируемого размещения линейных объектов транспортной инфраструктуры
154	91:02:006010:41	Категория не установлена	Для ведения гражданами садоводства и огородничества; Док. для ведения садоводства	г. Севастополь, Гагаринский район, в границах землепользования СТ "Икар-2", уч. №205	1055	:41.1	16	-
155	91:02:006015:242	Земли населённых пунктов	Для ведения гражданами садоводства и огородничества; Док. 13.2 "Ведение садоводства"	г. Севастополь, Гагаринский район, в границах землепользования СТ "Незабудка", уч. № 1	633	:242.1	78	-
156	91:02:006015:335	Земли сельскохозяйственного назначения	Для ведения гражданами садоводства и огородничества; Док. Для ведения садоводства	г. Севастополь, Гагаринский р-н, снт Незабудка, уч. 2	616	:335.1	25	-
157	91:02:006015:45	Земли сельскохозяйственного назначения	Для ведения гражданами садоводства и огородничества; Док. для ведения садоводства	г. Севастополь, Гагаринский район, в границах землепользования СТ "Незабудка", участок № 8	1200	:335.2	-	591
						:45.1	35	-
						:45.2	-	1165



Оказание услуг по разработке и утверждению проекта планировки и проекта межевания
улично-дорожной сети и территории общественного пользования
6 этап «Межевание территории»
Том 6. Книга 4. Часть 1.2.

№ п/п	Кадастровый номер земельного участка	Категория	Разрешенное использование	Местоположение (адрес)	Площадь, кв. м	Номер части земельного участка	Площадь части изменяемого земельного участка кв. м	
							в границах зоны планируемого размещения линейных объектов транспортной инфраструктуры	вне границ зоны планируемого размещения линейных объектов транспортной инфраструктуры
158	91:02:006015:5	Земли сельскохозяйственного назначения	Для ведения гражданами садоводства и огородничества; Док. для ведения индивидуального садоводства	г. Севастополь, Гагаринского района, в границах землепользования СТ "Незабудка", уч. № 14	637	:5.1 :5.2	45 -	- 592
159	91:02:006017:104	Категория не установлена	Для ведения гражданами садоводства и огородничества; Док. для ведения садоводства	г. Севастополь, Гагаринский район, в границах землепользования СТ "Конус", уч. № 94	711	:104.1 :104.2	12 -	- 699
160	91:02:006017:350	Категория не установлена	Для ведения гражданами садоводства и огородничества; Док. для ведения садоводства	г. Севастополь, Гагаринский район, в границах землепользования СТ "Конус", земельный участок № 92	977	:350.1 :350.2	14 -	- 963



Оказание услуг по разработке и утверждению проекта планировки и проекта межевания
улично-дорожной сети и территории общественного пользования
6 этап «Межевание территории»
Том 6. Книга 4. Часть 1.2.

№ п/п	Кадастровый номер земельного участка	Категория	Разрешенное использование	Местоположение (адрес)	Площадь, кв. м	Номер части изменяемого земельного участка	Площадь части изменяемого земельного участка кв. м	
							в границах зоны планируемого размещения линейных объектов транспортной инфраструктуры	вне границ зоны планируемого размещения линейных объектов транспортной инфраструктуры
161	91:02:006018:37	Земли сельскохозяйственного назначения	Для ведения гражданами садоводства и огородничества; Док. для ведения индивидуального садоводства	г. Севастополь, Гагаринский район, в границах землепользования СТ "Планер-2", земельный участок № 62	966	:37.1	6	-
162	91:02:006018:562	Земли населённых пунктов	Для индивидуальной жилой застройки; Док. Для строительства и обслуживания жилого дома, хозяйственных построек и сооружений	г. Севастополь, Балаклавский р-н, ш. Фиолентовское, д. 77/113	565	:562.1	6	-
163	91:02:006018:654	Земли населённых пунктов	Для размещения объектов лесного фонда; Док. использование лесов (код 10.0)	Российская Федерация, г. Севастополь, Гагаринский район, участок № 112, примыкающий к территории Севастопольского участкового лесничества	18248	:654.1	199	-
						:654.2	-	18049



Оказание услуг по разработке и утверждению проекта планировки и проекта межевания
улично-дорожной сети и территории общественного пользования
6 этап «Межевание территории»
Том 6. Книга 4. Часть 1.2.

№ п/п	Кадастровый номер земельного участка	Категория	Разрешенное использование	Местоположение (адрес)	Площадь, кв. м	Номер части изменяемого земельного участка	Площадь части изменяемого земельного участка кв. м	
							в границах зоны планируемого размещения линейных объектов транспортной инфраструктуры	вне границ зоны планируемого размещения линейных объектов транспортной инфраструктуры
164	91:02:006019:183	Земли сельскохозяйственного назначения	Для ведения гражданами садоводства и огородничества; Док. для ведения индивидуального садоводства	г. Севастополь, Гагаринский район, в границах землепользования СТ "Строитель-3", участок 336, 337	1199	:183.1 :183.2	18 -	- 1181
165	91:02:006019:245	Земли сельскохозяйственного назначения	Для ведения гражданами садоводства и огородничества; Док. для ведения садоводства	г. Севастополь, Гагаринский район, в границах землепользования СТ "Интернационалист", уч. № 165	1096	:245.1 :245.2	12 -	- 1084
166	91:02:006019:271	Категория не установлена	Для ведения гражданами садоводства и огородничества; Док. для ведения садоводства	г. Севастополь, Гагаринский район, в границах землепользования СТ "Бриг", уч. № 197	393	:271.1 :271.2	21 -	- 372
167	91:02:006019:31	Земли сельскохозяйственного назначения	Для ведения гражданами садоводства и огородничества; Док. для ведения садоводства	г. Севастополь, Гагаринский район, в границах землепользования СТ "Бриг", уч. 205	666	:31.1 :31.2	53 -	- 613



Оказание услуг по разработке и утверждению проекта планировки и проекта межевания
улично-дорожной сети и территории общественного пользования
6 этап «Межевание территории».
Том 6. Книга 4. Часть 1.2.

№ п/п	Кадастровый номер земельного участка	Категория	Разрешенное использование	Местоположение (адрес)	Площадь, кв. м	Номер части изменяемого земельного участка	Площадь части изменяемого земельного участка кв. м	
							в границах зоны планируемого размещения линейных объектов транспортной инфраструктуры	вне границ зоны планируемого размещения линейных объектов транспортной инфраструктуры
168	91:02:006019:324	Земли населённых пунктов	Для ведения гражданами садоводства и огородничества; Док. 13.2 "Ведение садоводства"; Раз.исп. Садоводство	г. Севастополь, Гагаринский район, в границах землепользования СТ "Строитель-3", уч. № 340	738	:324.1	75	-
169	91:02:006019:377	Земли населённых пунктов	Для ведения гражданами садоводства и огородничества; Док. 13.2 "Ведение садоводства"	г. Севастополь, Гагаринский район, в границах землепользования СТ "Строитель-3", участок № 399	476	:377.1	71	-
170	91:02:006019:411	Земли сельскохозяйственного назначения	Для ведения гражданами садоводства и огородничества; Док. Для ведения садоводства	г. Севастополь, Гагаринский район, снт Строитель-3, уч. 335	652	:411.1	35	-
						:324.2	-	663
						:377.2	-	405
						:411.2	-	617



Оказание услуг по разработке и утверждению проекта планировки и проекта межевания
улично-дорожной сети и территории общественного пользования
6 этап «Межевание территории».
Том 6. Книга 4. Часть 1.2.

№ п/п	Кадастровый номер земельного участка	Категория	Разрешенное использование	Местоположение (адрес)	Площадь, кв. м	Номер части изменяемого земельного участка	Площадь части изменяемого земельного участка кв. м			
							в границах зоны планируемого размещения линейных объектов транспортной инфраструктуры	вне границ зоны планируемого размещения линейных объектов транспортной инфраструктуры		
171	91:02:006019:479	Земли населённых пунктов	Для размещения объектов лесного фонда; Док. 108, примыкающий к территории Севастопольского участкового лесничества	Российская Федерация, г. Севастополь, Гагаринский район, участок № 108, примыкающий к территории Севастопольского участкового лесничества	18769	:479.4	-	152		
									:479.1	4877
									:479.2	-
						:479.3	-	18		
172	91:02:006019:68	Категория не установлена	Для ведения гражданами садоводства и огородничества; Док. для ведения садоводства	г. Севастополь, Гагаринский район, в границах землепользования СТ "Интернационалист", уч. № 110	1099	:68.2	-	1067		
									:68.1	32
173	91:02:006020:263	Земли населённых пунктов	Для ведения гражданами садоводства и огородничества; Док. 13.2 "Ведение садоводства"	г. Севастополь, Гагаринский район, в границах СТ "Якорь", уч. № 71	952	:263.2	-	923		
									:263.1	29



Оказание услуг по разработке и утверждению проекта планировки и проекта межевания
улично-дорожной сети и территории общественного пользования
6 этап «Межевание территории».
Том 6. Книга 4. Часть 1.2.

№ п/п	Кадастровый номер	Категория	Разрешенное использование	Местоположение (адрес)	Площадь, кв.м	Площадь земельного участка, кв. м	
						в границах красных линий	вне границ красных линий
1786	91:01:013001:122	Земли населённых пунктов	Для иных видов использования, характерных для населённых пунктов;	г. Севастополь, Балаклавское шоссе, 43	2051	2051	-
1787	91:01:013001:174	Категория не установлена	Для индивидуальной жилой застройки; Док. для строительства и обслуживания жилого дома, хозяйственных построек и сооружений;	г. Севастополь, бульвар Античный, земельный участок 92	600	71	529
1788	91:01:013001:627	Земли населённых пунктов	Для размещения и эксплуатации объектов автомобильного транспорта и объектов дорожного хозяйства;	г. Севастополь, ш. Балаклавское, 7 км	1800	1800	-
1789	91:01:013001:628	Земли населённых пунктов	Для размещения и эксплуатации объектов автомобильного транспорта и объектов дорожного хозяйства;	г. Севастополь, ш. Балаклавское, д. 40	2524	2524	-
1790	91:01:013001:640	Земли населённых пунктов	Для индивидуальной жилой застройки; Док. Для строительства и обслуживания жилого дома, хозяйственных построек и сооружений;	г. Севастополь, Балаклавский р-н, б-р Античный, д. 94	600	67	533
1791	91:01:014001:110	Земли населённых пунктов	Для сельскохозяйственного производства; Док. для ведения товарного сельскохозяйственного производства;	г. Севастополь, Балаклавский район, уч. № 1	734924	5207	729717



Оказание услуг по разработке и утверждению проекта планировки и проекта межевания
улично-дорожной сети и территории общественного пользования
6 этап «Межевание территории»
Том 6. Книга 4. Часть 1.2.

№ п/п	Кadaстровый номер	Категория	Разрешенное использование	Местоположение (адрес)	Площадь, кв.м	Площадь земельного участка, кв. м	
						в границах красных линий	вне границ красных линий
1792	91:01:014001:111	Земли населённых пунктов	Для сельскохозяйственного производства; Док. для ведения товарного сельскохозяйственного производства;	г. Севастополь, Ба-лаклавский район, уч. № 2	2206076	107216	2098860
1793	91:01:014001:57	Земли сельскохозяйственного назначения	Для ведения гражданами садоводства и огородничества; Док. для ведения индивидуального садоводства;	г. Севастополь, в границах СТ "Золотая балка", уч. № 149	717	56	661
1794	91:01:014001:94	Земли сельскохозяйственного назначения	Для ведения гражданами садоводства и огородничества; Док. для ведения индивидуального садоводства;	г. Севастополь, Ба-лаклавский район, в границах СТ "Золотая балка", уч. № 150	658	23	635
1795	91:01:015001:1	Земли промышленности, энергетики, транспорта, связи, радиовещания, телевидения, информатики, земли для обеспечения космической деятельности, земли обороны, безопасности и земли иного специального назначения	Для размещения объектов общественного питания; Док. для строительства и обслуживания кафе;	г. Севастополь, ул. Сапунгорская, 2	919	919	-



Оказание услуг по разработке и утверждению проекта планировки и проекта межевания
улично-дорожной сети и территории общественного пользования
6 этап «Межевание территории»
Том 6. Книга 4. Часть 1.2.

№ п/п	Кадастровый номер	Категория	Разрешенное использование	Местоположение (адрес)	Площадь, кв.м	Площадь земельного участка, кв. м	
						в границах красных линий	вне границ красных линий
1796	91:01:015001:14	Земли населённых пунктов	Для иных видов сельскохозяйственного использования; Док. для ведения товарного сельскохозяйственного производства;	г. Севастополь, Балаклавский район, уч. №4	2229473	68344	2161129
1797	91:01:015001:15	Земли населённых пунктов	Для сельскохозяйственного производства; Док. для ведения товарного сельскохозяйственного производства;	г. Севастополь, Балаклавский район, уч. № 3-2	489948	12316	477632
1798	91:01:015001:16	Земли населённых пунктов	Для иных видов сельскохозяйственного использования; Док. для ведения товарного сельскохозяйственного производства;	г. Севастополь, Балаклавский район, уч. № 3-1	3857817	53381	3804436
1799	91:01:015001:18	Земли населённых пунктов	Для сельскохозяйственного производства; Док. для ведения товарного сельскохозяйственного производства;	г. Севастополь, Балаклавский район, уч. № 17	121875	1088	120787
1800	91:01:015001:20	Земли населённых пунктов	Для сельскохозяйственного производства; Док. для ведения товарного сельскохозяйственного производства;	г. Севастополь, Балаклавский район, уч. № 3	120138	5623	114515
1801	91:01:015001:35	Земли населённых пунктов	Для иных видов использования, характерных для населённых пунктов; Док. Питомники ;Отдых (рекреация) ; Использование лесов;	Российская Федерация, г. Севастополь, Балаклавский район, квартал 25, выдел 4-6 Севастопольского участкового лесничества	10606	300	10306



Оказание услуг по разработке и утверждению проекта планировки и проекта межевания
улично-дорожной сети и территории общественного пользования
6 этап «Межевание территории»
Том 6. Книга 4. Часть 1.2.

№ п/п	Кadaстровый номер	Категория	Разрешенное использование	Местоположение (адрес)	Площадь, кв.м	Площадь земельного участка, кв. м	
						в границах красных линий	вне границ красных линий
1802	91:01:015001:36	Земли населённых пунктов	Для иных видов использования, характерных для населённых пунктов; Док. Отдых (рекреация); ; Использование лесов;	Российская Федерация, г. Севастополь, Балаклавский район, квартал 25, выдел 3, 5, 6, 7 Севастопольского участкового лесничества	13930	2256	11674
1803	91:01:015001:37	Земли населённых пунктов	Для иных видов использования, характерных для населённых пунктов; Док. отдых (рекреация); ; использование лесов;	Российская Федерация, г. Севастополь, Балаклавский район, квартал 25 выдел 3, 4, 6, 7, 11 Севастопольского участкового лесничества	32584	3862	28722
1804	91:01:015001:41	Земли населённых пунктов	Для иных видов использования, характерных для населённых пунктов; Док. Отдых (рекреация); ; Использование лесов;	Российская Федерация, г. Севастополь, Балаклавский район, квартал 25, выдел 1 Севастопольского участкового лесничества	9544	2587	6957



Оказание услуг по разработке и утверждению проекта планировки и проекта межевания
улично-дорожной сети и территории общественного пользования
6 этап «Межевание территории».
Том 6. Книга 4. Часть 1.2.

№ п/п	Кadaстровый номер	Категория	Разрешенное использование	Местоположение (адрес)	Площадь, кв.м	Площадь земельного участка, кв. м	
						в границах красных линий	вне границ красных линий
1805	91:01:015001:81	Земли населённых пунктов	Для иных видов использования, характерных для населённых пунктов; Док. Отдых (рекреация); Использование лесов;	Российская Федерация, г. Севастополь, Балаклавский район, квартал 25, выдел 2, 4, 5, 6, 8-10 Севастопольского участкового лесничества	38113	2654	35459
1806	91:01:015001:83	Земли населённых пунктов	Для размещения и эксплуатации объектов автомобильного транспорта и объектов дорожного хозяйства; Док. Для обслуживания автозаправочной станции;	г. Севастополь, ул. Сапунгорская, д. 32	2043	811	1232
1807	91:01:016001:116	Категория не установлена	Для индивидуальной жилой застройки; Док. для строительства и обслуживания жилого дома, хозяйственных построек и сооружений;	г. Севастополь, ул.Аланская, земельный участок 57	1000	170	830
1808	91:01:016001:140	Категория не установлена	Для индивидуальной жилой застройки; Док. для строительства и обслуживания жилого дома, хозяйственных построек и сооружений;	г. Севастополь, ул. Аланская, земельный участок 45	800	62	738



Оказание услуг по разработке и утверждению проекта планировки и проекта межевания
улично-дорожной сети и территории общественного пользования
6 этап «Межевание территории»
Том 6. Книга 4. Часть 1.2.

№ п/п	Кадастровый номер	Категория	Разрешенное использование	Местоположение (адрес)	Площадь, кв.м	Площадь земельного участка, кв. м	
						в границах красных линий	вне границ красных линий
1809	91:01:016001:15	Земли населённых пунктов	Для индивидуальной жилой застройки; Док. для строительства и обслуживания жилого дома, хозяйственных построек и сооружений;	г. Севастополь, ул. Аланская, земельный участок 49	1000	101	899
1810	91:01:016001:206	Земли населённых пунктов	Для индивидуальной жилой застройки; Док. для индивидуального жилищного строительства;	г. Севастополь, Ба-лаклавский район, ул. Аланская, 43	800	54	746
1811	91:01:016001:207	Земли населённых пунктов	Для индивидуальной жилой застройки; Док. для индивидуального жилищного строительства;	г. Севастополь, ул. Строительная, уч. 83	1000	26	974
1812	91:01:016001:231	Земли населённых пунктов	Для индивидуальной жилой застройки; Док. для строительства и обслуживания жилого дома, хозяйственных построек и сооружений;	г. Севастополь, Ба-лаклавский р-н, ул. Аланская, д. 51	900	133	767
1813	91:01:016001:235	Земли населённых пунктов	Для индивидуальной жилой застройки; Док. для строительства и обслуживания жилого дома, хозяйственных построек и сооружений;	г. Севастополь, ул. Мускатная, д. 35а	1000	10	990
1814	91:01:016001:283	Земли населённых пунктов	Для размещения объектов сельскохозяйственного назначения и сельскохозяйственных угодий; Док. Сельскохозяйственное использование ;	г. Севастополь, Ба-лаклавский район	929041	12668	916373



Оказание услуг по разработке и утверждению проекта планировки и проекта межевания
улично-дорожной сети и территории общественного пользования
6 этап «Межевание территории»
Том 6. Книга 4. Часть 1.2.

№ п/п	Кadaстровый номер	Категория	Разрешенное использование	Местоположение (адрес)	Площадь, кв.м	Площадь земельного участка, кв. м	
						в границах красных линий	вне границ красных линий
1815	91:01:016001:32	Земли населённых пунктов	Для индивидуальной жилой застройки; Док. для строительства и обслуживания жилого дома, хозяйственных построек и сооружений;	г. Севастополь, ул. Аланская, 39	800	49	751
1816	91:01:016001:64	Земли населённых пунктов	Для индивидуальной жилой застройки; Док. для строительства и обслуживания жилого дома, хозяйственных построек и сооружений;	г. Севастополь, Ба-лаклавский район, ул. Аланская, 47	952	84	868
1817	91:01:016001:81	Категория не установлена	Для индивидуальной жилой застройки; Док. для строительства и обслуживания жилого дома, хозяйственных построек и сооружений;	г. Севастополь, ул. Строительная, д. 85	1000	107	893
1818	91:01:016001:88	Земли населённых пунктов	Для иных видов сельскохозяйственного использования; Док. для ведения товарного сельскохозяйственного производства;	г. Севастополь, Ба-лаклавский район, уч. № 6	209629	209629	-
1819	91:01:016001:92	Категория не установлена	Для индивидуальной жилой застройки; Док. для строительства и обслуживания жилого дома, хозяйственных построек и сооружений;	г. Севастополь, ул. Вечерняя, 1	1000	113	887



Оказание услуг по разработке и утверждению проекта планировки и проекта межевания
улично-дорожной сети и территории общественного пользования
6 этап «Межевание территории»
Том 6. Книга 4. Часть 1.2.

№ п/п	Кадастровый номер	Категория	Разрешенное использование	Местоположение (адрес)	Площадь, кв.м	Площадь земельного участка, кв. м	
						в границах красных линий	вне границ красных линий
1820	91:01:016002:1	Земли населённых пунктов	Для сельскохозяйственного производства; Док. для ведения товарного сельскохозяйственного производства;	г. Севастополь, Балаклавский район, ул. Кефало-Вриси	500213	500213	-
1821	91:01:017001:28	Земли населённых пунктов	Для сельскохозяйственного производства; Док. для ведения товарного сельскохозяйственного производства;	г. Севастополь, Балаклавский район, уч. № 10	1461601	8069	1453532
1822	91:01:017001:32	Земли промышленности, энергетики, транспорта, связи, радиовещания, телевидения, информатики, земли для обеспечения космической деятельности, земли обороны, безопасности и земли иного специального назначения	Для размещения и эксплуатации объектов автомобильного транспорта и объектов дорожного хозяйства;	г. Севастополь, ул. Чернореченская, 144	8334	2511	5823
1823	91:01:032001:358	Земли населённых пунктов	Для размещения государственных природных заповедников (в том числе биосферных); Док. Для обслуживания ландшафтного заповедника, зданий;	г. Севастополь, Балаклавский р-н, мыс Фиолент	379333	16941	362392



Оказание услуг по разработке и утверждению проекта планировки и проекта межевания
улично-дорожной сети и территории общественного пользования
6 этап «Межевание территории».
Том 6. Книга 4. Часть 1.2.

№ п/п	Кадастровый номер земельного участка	Категория	Разрешенное использование	Местоположение (адрес)	Площадь, кв. м	Номер части земельного участка	Площадь части изменяемого земельного участка кв. м	
							в границах зоны планируемого размещения линейных объектов транспортной инфраструктуры	вне границ зоны планируемого размещения линейных объектов транспортной инфраструктуры
174	91:02:006021:143	Категория не установлена	Для ведения гражданами садоводства и огородничества; Док. для ведения садоводства	г. Севастополь, Гагаринский район, в границах землепользования СТ "Слип", уч. № 236	1098	:143.1	19	-
175	91:02:006021:29	Категория не установлена	Для ведения гражданами садоводства и огородничества; Док. для ведения садоводства	г. Севастополь, Гагаринский район, в границах землепользования СТ "Слип", уч. № 15	791	:29.1	41	-
176	91:02:006021:3	Земли сельскохозяйственного назначения	Для ведения гражданами садоводства и огородничества; Док. для ведения индивидуального садоводства	г. Севастополь, Гагаринский район, в границах землепользования СТ "Слип", уч. № 14	994	:3.1	15	-
177	91:02:006026:159	Земли населенных пунктов	Для размещения складских помещений; Док. для строительства и обслуживания торговых складских помещений	г. Севастополь, Камышовое шоссе	287	:159.1	273	-
						:159.2	14	-



Оказание услуг по разработке и утверждению проекта планировки и проекта межевания
улично-дорожной сети и территории общественного пользования
6 этап «Межевание территории».
Том 6. Книга 4. Часть 1.2.

№ п/п	Кадастровый номер земельного участка	Категория	Разрешенное использование	Местоположение (адрес)	Площадь, кв. м	Номер части изменяемого земельного участка	Площадь части изменяемого земельного участка кв. м	
							в границах зоны планируемого размещения линейных объектов транспортной инфраструктуры	вне границ зоны планируемого размещения линейных объектов транспортной инфраструктуры
178	91:02:006026:23	Земли населённых пунктов	Для иных видов использования, характерных для населённых пунктов; Док. магазины (код 4.4), склады (код 6.9)	г. Севастополь, Камышовое шоссе, 5-а	1658	:23.1	354	-
179	91:02:006026:28	Земли населённых пунктов	Для иных видов использования, характерных для населённых пунктов; Док. Для строительства и обслуживания торгово-складского комплекса	г. Севастополь, Камышовое шоссе, 7-А	1994	:28.1	122	-
180	91:02:006026:53	Категория не установлена	Для индивидуальной жилой застройки; Док. для строительства и обслуживания жилого дома, хозяйственных построек и сооружений	г. Севастополь, ул. Дубравная, д. 24	1000	:53.1	233	-
181	91:02:006027:4	Земли населённых пунктов	Для размещения объектов предпринимательской деятельности; Док. для строительства и обслуживания останочного павильона	г. Севастополь, в районе кладбища на 5-ом км Балаклавского шоссе	200	:53.2	200	767



Оказание услуг по разработке и утверждению проекта планировки и проекта межевания
улично-дорожной сети и территории общественного пользования
6 этап «Межевание территории»
Том 6. Книга 4. Часть 1.2.

№ п/п	Кадастровый номер земельного участка	Категория	Разрешенное использование	Местоположение (адрес)	Площадь, кв. м	Номер части земельного участка	Площадь части изменяемого земельного участка кв. м	
							в границах зоны планируемого размещения линейных объектов транспортной инфраструктуры	вне границ зоны планируемого размещения линейных объектов транспортной инфраструктуры
182	91:02:006027:5	Земли населённых пунктов	Для иных видов использования, характерных для населённых пунктов; Док. для строительства и обслуживания останочного комплекса	г. Севастополь, Монастырское шоссе, 11	150	-	150	-
183	91:02:006027:6	Земли населённых пунктов	Для размещения объектов предпринимательской деятельности; Док. Для строительства и обслуживания торгового павильона "Цветы"	г. Севастополь, Монастырское шоссе, 9-А	120	-	120	-
184	91:02:006030:35	Земли населённых пунктов	Для иных видов использования, характерных для населённых пунктов; Док. "Отдых (рекреация)" (код 5.0); "Использование лесов" (код 10.0)	Российская Федерация, г. Севастополь, Балаклавский район, квартал 8, выдел 2, 5-12, 15 Севастопольского участкового лесничества	374984	:35.1	14121	360863



Оказание услуг по разработке и утверждению проекта планировки и проекта межевания
улично-дорожной сети и территории общественного пользования
6 этап «Межевание территории».
Том 6. Книга 4. Часть 1.2.

№ п/п	Кадастровый номер земельного участка	Категория	Разрешенное использование	Местоположение (адрес)	Площадь, кв. м	Номер части изменяемого земельного участка	Площадь части изменяемого земельного участка кв. м	
							в границах зоны планируемого размещения линейных объектов транспортной инфраструктуры	вне границ зоны планируемого размещения линейных объектов транспортной инфраструктуры
185	91:02:006030:46	Земли населённых пунктов	Для размещения лесопарков; Док. "отдых (рекреация)" (код 5.0); "Использование лесов" (код 10.0)	г. Севастополь	40000	:46.1	2904	-
186	91:02:006030:49	Земли сельскохозяйственного назначения	Для ведения гражданами садоводства и огородничества; Док. Для ведения индивидуального садоводства	г. Севастополь, Гагаринский р-н, снт Надежда-2, уч. 41	1201	:49.1	15	-
187	91:02:006031:122	Категория не установлена	Для ведения гражданами садоводства и огородничества; Док. Для ведения садоводства	г. Севастополь, Гагаринский район, в границах СТ "Южный эспресс", уч. № 54	1200	:122.1	56	-
188	91:02:006031:279	Земли сельскохозяйственного назначения	Для ведения гражданами садоводства и огородничества; Док. Для ведения садоводства	г. Севастополь, Гагаринский р-н, снт Южный Экспресс, уч 73	1200	:279.1	13	-
189	91:02:006034:323	Земли населённых пунктов	Для дачного строительства; Док. ведение дачного хозяйства (код 13.3)	г. Севастополь, Гагаринский район, Фиолентовское шоссе, 87/26-А	1000	:279.2	-	1187
						:323.1	373	-
						:323.2	-	627



Оказание услуг по разработке и утверждению проекта планировки и проекта межевания
улично-дорожной сети и территории общественного пользования
6 этап «Межевание территории».
Том 6. Книга 4. Часть 1.2.

№ п/п	Кадастровый номер земельного участка	Категория	Разрешенное использование	Местоположение (адрес)	Площадь, кв. м	Номер части изменяемого земельного участка	Площадь части изменяемого земельного участка кв. м		
							в границах зоны планируемого размещения линейных объектов транспортной инфраструктуры	вне границ зоны планируемого размещения линейных объектов транспортной инфраструктуры	
190	91:03:001008:674	Земли населённых пунктов	Для размещения объектов торговли; Док. Для строительства и обслуживания ожидаемого павильона с торговой точкой	г. Севастополь, ул Ульянова Дмитрия, (на остановке троллейбуса в центр города)	150	-	150	-	
191	91:02:001012:1383	Земли населённых пунктов	Для размещения объектов физической культуры и спорта; Спорт (код 5.1)	г. Севастополь, Гагаринский р-н, ш. Фиолентовское, 2-А	6 085	:1383.1	422	-	
						:1383.2	-	5663	
Ленинский район									
192	91:01:012002:499	Категория не установлена	Для ведения гражданами садоводства и огородничества; Док. для ведения индивидуального садоводства	г. Севастополь, Ленинский район, в границах земельного пользования СТ "Надежда", уч. № 2	489	:499.1	21	-	
						:499.2	-	468	
193	91:03:001001:1090	Земли населённых пунктов	Для размещения объектов культурного наследия народов Российской Федерации (памятников истории и культуры)	г. Севастополь, мыс Хрустальный	58957	:1090.1	627	-	
						:1090.2	-	58330	



Оказание услуг по разработке и утверждению проекта планировки и проекта межевания
улично-дорожной сети и территории общественного пользования
6 этап «Межевание территории».
Том 6. Книга 4. Часть 1.2.

№ п/п	Кадастровый номер земельного участка	Категория	Разрешенное использование	Местоположение (адрес)	Площадь, кв. м	Номер части изменяемого земельного участка	Площадь части изменяемого земельного участка кв. м	
							в границах зоны планируемого размещения линейных объектов транс-портной инфра-структуры	вне границ зоны планируемого размещения линейных объектов транс-портной инфра-структуры
194	91:03:001001:424	Категория не установлена	Для индивидуальной жилой застройки; Док. для строительства и обслуживания жилого дома и хозяйственных построек	г. Севастополь, ул. Катерная, 40	999	:424.1	14	-
195	91:03:001001:53	Земли населённых пунктов	Для индивидуальной жилой застройки; Док. жилищного строительства (код 2.1)	г. Севастополь, ул. Катерная, 42	528	:53.2	-	485
196	91:03:001001:54	Земли населённых пунктов	Для индивидуальной жилой застройки; Док. жилищного строительства (код. 2.1)	г. Севастополь, ул. Катерная, 46	662	:54.1	94	-
						:54.2	-	568



Оказание услуг по разработке и утверждению проекта планировки и проекта межевания
улично-дорожной сети и территории общественного пользования
6 этап «Межевание территории»
Том 6. Книга 4. Часть 1.2.

№ п/п	Кадастровый номер земельного участка	Категория	Разрешенное использование	Местоположение (адрес)	Площадь, кв. м	Номер части земельного участка	Площадь части изменяемого земельного участка кв. м	
							в границах зоны планируемого размещения линейных объектов транс-портной инфра-структуры	вне границ зоны планируемого размещения линейных объектов транс-портной инфра-структуры
197	91:03:001001:57	Земли населённых пунктов	Для индивидуальной жилой застройки; Док. Для индивидуального жилищного строительства (код 2.1)	г. Севастополь, ул. Кагерная, 44	662	:57.1	615	-
198	91:03:001001:63	Земли населённых пунктов	Для индивидуальной жилой застройки; Док. для строительства и обслуживания жилого дома, хозяйственных построек и сооружений	г. Севастополь, ул. Кагерная, д. 44	650	:63.1	18	-
199	91:03:001001:797	Земли населённых пунктов	Для размещения объектов, предназначенных для обеспечения обороны и безопасности; Док. обеспечение обороны и безопасности (Код 8.0)	Российская Федерация, г. Севастополь, Гагаринский район, ул. Кагерная	2432	:797.1	53	-
						:797.2	-	2379



Оказание услуг по разработке и утверждению проекта планировки и проекта межевания
улично-дорожной сети и территории общественного пользования
6 этап «Межевание территории».
Том 6. Книга 4. Часть 1.2.

№ п/п	Кадастровый номер земельного участка	Категория	Разрешенное использование	Местоположение (адрес)	Площадь, кв. м	Номер части изменяемого земельного участка	Площадь части изменяемого земельного участка кв. м	
							в границах зоны планируемого размещения линейных объектов транспортной инфраструктуры	вне границ зоны планируемого размещения линейных объектов транспортной инфраструктуры
200	91:03:001001:801	Земли населённых пунктов	Для размещения объектов, предназначенных для обеспечения обороны и безопасности; Док. обеспечение обороны и безопасности (код 8.0)	Российская Федерация, г. Севастополь, Ленинский район, ул. Капитанская	7461	:801.1	173	-
201	91:03:001001:868	Земли населённых пунктов	Для размещения объектов, предназначенных для обеспечения обороны и безопасности; Док. обеспечение обороны и безопасности (Код 8.0)	Российская Федерация, г. Севастополь, Ленинский район, ул. Капитанская	13999	:868.1	444	-
202	91:03:001002:241	Земли населённых пунктов	Для размещения объектов торговли; Док. Для обслуживания комплекса торговых павильонов	г. Севастополь, в районе Центрального рынка	1963	:241.1	60	-
203	91:03:001003:114	Земли населённых пунктов	Для индивидуальной жилой застройки; Док. для строительства и обслуживания жилого дома, хозяйственных построек и сооружений	г. Севастополь, ул. Карантинная, 2-Д/1	80	-	80	1903



Оказание услуг по разработке и утверждению проекта планировки и проекта межевания
улично-дорожной сети и территории общественного пользования
6 этап «Межевание территории».
Том 6. Книга 4. Часть 1.2.

№ п/п	Кадастровый номер земельного участка	Категория	Разрешенное использование	Местоположение (адрес)	Площадь, кв. м	Номер части изменяемого земельного участка	Площадь части изменяемого земельного участка кв. м		
							в границах зоны планируемого размещения линейных объектов транс-портной инфра-структуры	вне границ зоны планируемого размещения линейных объектов транс-портной инфра-структуры	
204	91:03:001003:180	Категория не установлена	Для размещения объектов среднего профессионального и высшего профессионального образования	г. Севастополь, ул. Пожарова, д. 28-А	24905	:180.1	383	-	
							:180.2	28	-
							:180.3	-	24494
205	91:03:001003:665	Категория не установлена	Для индивидуальной жилой застройки; Док. для строительства и обслуживания жилого дома и хозяйственных построек	г. Севастополь, ул. Пионерская, 2	513	:665.1	19	-	
						:665.2	-	494	
206	91:03:001004:1015	Земли населённых пунктов	Для индивидуальной жилой застройки; Док. для строительства и обслуживания жилого дома, хозяйственных построек и сооружений	г. Севастополь, ул. Салтыкова-Щедрина, д. 1	506	:1015.1	7	-	
						:1015.2	-	499	
207	91:03:001004:607	Земли населённых пунктов	Для размещения объектов торговли; Док. для обслуживания продуктового магазина	г. Севастополь, ул. Генерала Петрова, 66	59	:607.1	5	-	
						:607.2	-	54	



Оказание услуг по разработке и утверждению проекта планировки и проекта межевания
улично-дорожной сети и территории общественного пользования
6 этап «Межевание территории»
Том 6. Книга 4. Часть 1.2.

№ п/п	Кадастровый номер земельного участка	Категория	Разрешенное использование	Местоположение (адрес)	Площадь, кв. м	Номер части изменяемого земельного участка	Площадь части изменяемого земельного участка кв. м	
							в границах зоны планируемого размещения линейных объектов транспортной инфраструктуры	вне границ зоны планируемого размещения линейных объектов транспортной инфраструктуры
208	91:03:001004:84	Земли населённых пунктов	Для размещения объектов торговли; Док. для реконструкции и обслуживания существующего здания магазина	г. Севастополь, ул. Генерала Петрова, 36	222	:84.1	22	-
209	91:03:001008:130	Земли населённых пунктов	Для размещения гостиниц; Док. для строительства и обслуживания мини-гостиницы	г. Севастополь, ул. Пожарова, 25	696	:130.1	26	-
210	91:03:001008:156	Категория не установлена	Для индивидуальной жилой застройки; Док. для строительства и обслуживания жилого дома, хозяйственных построек и сооружений	г. Севастополь, ул. Пожарова, 27	560	:156.1	12	-
						:156.2	-	548



Оказание услуг по разработке и утверждению проекта планировки и проекта межевания
улично-дорожной сети и территории общественного пользования
6 этап «Межевание территории»
Том 6. Книга 4. Часть 1.2.

№ п/п	Кadaстровый номер земельного участка	Категория	Разрешенное использование	Местоположение (адрес)	Площадь, кв. м	Номер части изменяемого земельного участка	Площадь части изменяемого земельного участка кв. м	
							в границах зоны планируемого размещения линейных объектов транспортной инфраструктуры	вне границ зоны планируемого размещения линейных объектов транспортной инфраструктуры
211	91:03:001010:697	Земли населённых пунктов	Для размещения объектов культуры; Док. культурное развитие (код 3.6)	Российская Федерация, г. Севастополь, Ленинский р-н, ул. Пожарова, 1-Б	14119	:697.1 :697.2	1960 -	- 12159
212	91:03:001010:699	Земли населённых пунктов	Для размещения объектов, характерных для населённых пунктов; Док. спорт (код 5.1)	г. Севастополь, Ленинский район, Стрелецкий спуск	88939	:699.1 :699.2	533 -	- 88406
213	91:03:001017:184	Земли населённых пунктов	Для иных видов использования, характерных для населённых пунктов; Док. для реконструкции и обслуживания автозаправочной станции № 45	г. Севастополь, ул. О. Кошевого, 1	2314	:184.1 :184.2 :184.3	1263 - -	- 472 579



Оказание услуг по разработке и утверждению проекта планировки и проекта межевания
улично-дорожной сети и территории общественного пользования
6 этап «Межевание территории»
Том 6. Книга 4. Часть 1.2.

№ п/п	Кадастровый номер земельного участка	Категория	Разрешенное использование	Местоположение (адрес)	Площадь, кв. м	Номер части изменяемого земельного участка	Площадь части изменяемого земельного участка кв. м	
							в границах зоны планируемого размещения линейных объектов транспортной инфраструктуры	вне границ зоны планируемого размещения линейных объектов транспортной инфраструктуры
214	91:03:001017:457	Земли промышленности, энергетики, транспорта, связи, радиовещания, телевидения, информатики, земли для обеспечения космической деятельности, земли обороны, безопасности и земли иного специального назначения	Для размещения и эксплуатации иных объектов транспорта; Док. для обслуживания приватизированных зданий и сооружений автобазы	г. Севастополь, ул. Ковпака, 5	27440	:457.3	-	-
							:457.1	713
215	91:03:001018:379	Категория не установлена	Для индивидуальной жилой застройки; Док. для строительства и обслуживания жилого дома, хозяйственных построек и сооружений	г. Севастополь, ул. Буденного, д. 24	451	:379.2	-	238
							:379.1	213



Оказание услуг по разработке и утверждению проекта планировки и проекта межевания
улично-дорожной сети и территории общественного пользования
6 этап «Межевание территории».
Том 6. Книга 4. Часть 1.2.

№ п/п	Кадастровый номер земельного участка	Категория	Разрешенное использование	Местоположение (адрес)	Площадь, кв. м	Номер части изменяемого земельного участка	Площадь части изменяемого земельного участка кв. м	
							в границах зоны планируемого размещения линейных объектов транспортной инфраструктуры	вне границ зоны планируемого размещения линейных объектов транспортной инфраструктуры
216	91:03:001018:573	Земли населённых пунктов	Для индивидуальной жилой застройки; Док. Для строительства и обслуживания жилого дома, хозяйственных построек и сооружений	г. Севастополь, ул. Музыки Николая, д. 23	481	:573.1	19	-
217	91:03:001019:103	Категория не установлена	Для индивидуальной жилой застройки; Док. для строительства и обслуживания жилого дома, хозяйственных построек и сооружений	г. Севастополь, Ленинский район, ул. Котовского, 42	420	:103.1	50	-
218	91:03:001019:165	Земли населённых пунктов	Для индивидуальной жилой застройки; Док. 2.1 "Для индивидуального жилищного строительства"	г. Севастополь, ул. Котовского, 24	472	:165.1	88	-
219	91:03:001019:189	Земли сельскохозяйственного назначения	Для ведения гражданами садоводства и огородничества; Док. Для ведения индивидуального садоводства	г. Севастополь, Ленинский р-н, снт Швейная фабрика, уч. 27	268	-	268	-



Оказание услуг по разработке и утверждению проекта планировки и проекта межевания
улично-дорожной сети и территории общественного пользования
6 этап «Межевание территории».
Том 6. Книга 4. Часть 1.2.

№ п/п	Кадастровый номер земельного участка	Категория	Разрешенное использование	Местоположение (адрес)	Площадь, кв. м	Номер части изменяемого земельного участка	Площадь части изменяемого земельного участка кв. м	
							в границах зоны планируемого размещения линейных объектов транспортной инфраструктуры	вне границ зоны планируемого размещения линейных объектов транспортной инфраструктуры
220	91:03:002002:118	Земли населённых пунктов	Для иных видов использования, характерных для населённых пунктов; Док. обслуживание автотранспорта (код 4.9)	г. Севастополь, в районе пр. Ген. Острякова	4324	:118.1 :118.2	101 -	- 4223
221	91:03:002003:100 9	Земли населённых пунктов	Для индивидуальной жилой застройки; Док. Для строительства и обслуживания жилого дома, хозяйственных построек и сооружений	г. Севастополь, ул. Котовского, д. 25	665	:1009.1 :1009.2	660 -	- 5
222	91:03:002003:106 0	Земли населённых пунктов	Для индивидуальной жилой застройки; Док. Для строительства и обслуживания жилого дома, хозяйственных построек и сооружений	г. Севастополь, ул. Котовского, д. 35	702	:1060.1 :1060.2	125 -	- 577



Оказание услуг по разработке и утверждению проекта планировки и проекта межевания
улично-дорожной сети и территории общественного пользования
6 этап «Межевание территории».
Том 6. Книга 4. Часть 1.2.

№ п/п	Кадастровый номер земельного участка	Категория	Разрешенное использование	Местоположение (адрес)	Площадь, кв. м	Номер части изменяемого земельного участка	Площадь части изменяемого земельного участка кв. м	
							в границах зоны планируемого размещения линейных объектов транспортной инфраструктуры	вне границ зоны планируемого размещения линейных объектов транспортной инфраструктуры
223	91:03:002003:109 1	Земли населённых пунктов	Для индивидуальной жилой застройки; Док. Для строительства и обслуживания жилого дома, хозяйственных построек и сооружений	г. Севастополь, ул. Котовского, д. 11	321	:1091.1	173	-
						:1091.2	-	148
224	91:03:002003:511	Категория не установлена	Для индивидуальной жилой застройки; Док. для строительства и обслуживания жилого дома, хозяйственных построек и сооружений	г. Севастополь, ул. Котовского, д. 3	580	:511.1	163	-
						:511.2	-	417
225	91:03:002003:952	Земли населённых пунктов	Для многоэтажной застройки; Док. многоэтажная жилая застройка (высотная застройка) (код 2.6)	Российская Федерация, г. Севастополь, Ленинский район, ул. Н. Музыки, 25	3867	:952.1	747	-
						:952.2	-	3120



Оказание услуг по разработке и утверждению проекта планировки и проекта межевания
улично-дорожной сети и территории общественного пользования
6 этап «Межевание территории».
Том 6. Книга 4. Часть 1.2.

№ п/п	Кадастровый номер земельного участка	Категория	Разрешенное использование	Местоположение (адрес)	Площадь, кв. м	Номер части изменяемого земельного участка	Площадь части изменяемого земельного участка кв. м	
							в границах зоны планируемого размещения линейных объектов транспортной инфраструктуры	вне границ зоны планируемого размещения линейных объектов транспортной инфраструктуры
226	91:03:002003:985	Земли населённых пунктов	Для индивидуальной жилой застройки; Док. 2.1 "Для индивидуального жилищного строительства"	г. Севастополь, ул. Котовского, 35-А	250	:985.1	37	-
						:985.2	-	213
227	91:03:002005:285	Земли населённых пунктов	Для размещения объектов торговли; Док. Рынки (код 4.3)	г. Севастополь, ул. Силаева, 8	16022	:285.1	14555	-
						:285.3	-	1467
228	91:03:002006:102	Категория не установлена	Для ведения гражданами садоводства и огородничества; Док. для ведения садоводства	г. Севастополь, Ленинский район, в границах землепользования СТ "Куликово поле", участок № 94	698	:102.1	149	-
						:102.2	-	549
229	91:03:002006:157	Категория не установлена	Для ведения гражданами садоводства и огородничества; Док. Для ведения индивидуального садоводства	г. Севастополь, Ленинский район, в границах СТ "Куликово поле", уч. № 100	910	-	910	-



Оказание услуг по разработке и утверждению проекта планировки и проекта межевания
улично-дорожной сети и территории общественного пользования
6 этап «Межевание территории».
Том 6. Книга 4. Часть 1.2.

№ п/п	Кадастровый номер земельного участка	Категория	Разрешенное использование	Местоположение (адрес)	Площадь, кв. м	Номер части изменяемого земельного участка	Площадь части изменяемого земельного участка кв. м	
							в границах зоны планируемого размещения линейных объектов транспортной инфраструктуры	вне границ зоны планируемого размещения линейных объектов транспортной инфраструктуры
230	91:03:002006:172	Категория не установлена	Для ведения гражданами садоводства и огородничества; Док. для ведения садоводства	г. Севастополь, Ленинский район, в границах землепользования СТ "Куликово поле", уч. 101	758	-	758	-
231	91:03:002006:193	Земли населённых пунктов	Для размещения объектов общественного питания; Док. Для реконструкции и обслуживания МАФ кафе-бара с летней площадкой	г. Севастополь, пр. Ген. Острякова (в р-не магазина "Океан")	240	-	240	-
232	91:03:002006:208	Земли населённых пунктов	Для индивидуальной жилой застройки; Док. для индивидуального жилищного строительства (код 2.1)	Российская Федерация, г. Севастополь, Ленинский район, пер. Косогорный, д. 31	458	:208.1	97	-
						:208.2	-	361
233	91:03:002006:209	Земли населённых пунктов	Для индивидуальной жилой застройки; Док. для индивидуального жилищного строительства (код 2.1)	Российская Федерация, г. Севастополь, Ленинский район, пер. Косогорный, д. 39	504	:209.1	285	-
						:209.2	-	219



Оказание услуг по разработке и утверждению проекта планировки и проекта межевания
улично-дорожной сети и территории общественного пользования
6 этап «Межевание территории».
Том 6. Книга 4. Часть 1.2.

№ п/п	Кadaстровый номер земельного участка	Категория	Разрешенное использование	Местоположение (адрес)	Площадь, кв. м	Номер части изменяемого земельного участка	Площадь части изменяемого земельного участка кв. м	
							в границах зоны планируемого размещения линейных объектов транспортной инфраструктуры	вне границ зоны планируемого размещения линейных объектов транспортной инфраструктуры
234	91:03:002006:227	Земли населённых пунктов	Для иных видов использования, характерных для населённых пунктов; Док. для обслуживания торгового комплекса "Океан"	г. Севастополь, пр. Генерала Острякова, 65-а/40	4505	:227.1	1167	-
235	91:03:002006:245	Земли населённых пунктов	Для ведения гражданами садоводства и огородничества; Док. 13.2 "Ведение садоводства"	г. Севастополь, Ленинский район, в границах землепользования СТ "Куликово поле", участок № 128	444	:245.1	69	-
236	91:03:002006:256	Земли сельскохозяйственного назначения	Для ведения гражданами садоводства и огородничества; Док. Для ведения индивидуального садоводства	г. Севастополь, Ленинский р-н, снт Куликово Поле, уч. 92	736	-	736	-
237	91:03:002006:260	Земли сельскохозяйственного назначения	Для ведения гражданами садоводства и огородничества; Док. Для ведения садоводства	г. Севастополь, Ленинский р-н, снт Куликово Поле, уч 93а (2)	202	-	202	-



Оказание услуг по разработке и утверждению проекта планировки и проекта межевания
улично-дорожной сети и территории общественного пользования
6 этап «Межевание территории»
Том 6. Книга 4. Часть 1.2.

№ п/п	Кадастровый номер земельного участка	Категория	Разрешенное использование	Местоположение (адрес)	Площадь, кв. м	Номер части земельного участка	Площадь части изменяемого земельного участка кв. м			
							в границах зоны планируемого размещения линейных объектов транспортной инфраструктуры	вне границ зоны планируемого размещения линейных объектов транспортной инфраструктуры		
238	91:03:002006:261	Земли сельскохозяйственного назначения	Для ведения гражданами садоводства и огородничества; Док. Для ведения садоводства	г. Севастополь, Ленинский р-н, снт Куликово Поле, уч. 93а (1)	223	:261.1	45	-		
							:261.2	-	178	
								:91.1	3660	-
								:91.2	-	849
239	91:03:002006:91	Земли населённых пунктов	Для ведения гражданами садоводства и огородничества; Док. ведение огородничества (код 13.1)	г. Севастополь, Ленинский район, пр-кт Генерала Острякова, за магазином "Океан"	7020	:91.3	-	224		
							:91.4	-	2287	
240	91:03:002006:93	Категория не установлена	Для ведения гражданами садоводства и огородничества; Док. для ведения индивидуального садоводства	г. Севастополь, Ленинский район, в границах землепользования СТ "Куликово поле", уч. № 93	648	:93.1	452	-		
							:93.2	-	196	
241	91:03:002007:2574	Земли населённых пунктов	Для иных видов использования, характерных для населённых пунктов; Док. для строительства и обслуживания торгового павильона	г. Севастополь, пр. Генерала Острякова, 71-А	80	:2574.1	12	-		
							:2574.2	-	68	



Оказание услуг по разработке и утверждению проекта планировки и проекта межевания
улично-дорожной сети и территории общественного пользования
6 этап «Межевание территории».

Том 6. Книга 4. Часть 1.2.

№ п/п	Кadaстровый номер земельного участка	Категория	Разрешенное использование	Местоположение (адрес)	Площадь, кв. м	Номер части земельного участка	Площадь части изменяемого земельного участка кв. м	
							в границах зоны планируемого размещения линейных объектов транспортной инфраструктуры	вне границ зоны планируемого размещения линейных объектов транспортной инфраструктуры
242	91:03:002007:374 4	Земли населённых пунктов	Для иных видов использования, характерных для населённых пунктов; Док. Для реконструкции (в составе существующего) остановочного комплекса	г. Севастополь, пр. Генерала Острякова (остановка "22 школа" в центр)	64	:3744.1 :3744.2	14 -	- 50
243	91:03:002009:295 6	Земли населённых пунктов	Для размещения объектов торговли; Док. Для обслуживания продовольственного магазина с благоустройством	г. Севастополь, пр. Ген. Острякова, 148-Б	84	:2956.1 :2956.2	3 -	- 81
244	91:03:002009:310 4	Земли населённых пунктов	Для размещения объектов торговли; Док. Для строительства и обслуживания павильона ожидания с объектами торговли (аптека)	г. Севастополь, пр-кт Генерала Острякова, (остановка "Ул. Генерала Лебедея" из города)	108	:3104.1 :3104.2	21 -	- 87



Оказание услуг по разработке и утверждению проекта планировки и проекта межевания
улично-дорожной сети и территории общественного пользования
6 этап «Межевание территории».
Том 6. Книга 4. Часть 1.2.

№ п/п	Кadaстровый номер земельного участка	Категория	Разрешенное использование	Местоположение (адрес)	Площадь, кв. м	Номер части изменяемого земельного участка	Площадь части изменяемого земельного участка кв. м	
							в границах зоны планируемого размещения линейных объектов транспортной инфраструктуры	вне границ зоны планируемого размещения линейных объектов транспортной инфраструктуры
245	91:03:002009:724	Земли населённых пунктов	Для иных видов использования, характерных для населённых пунктов; Док. для строительства и обслуживания остановочного комплекса	г. Севастополь, пр. Генерала Острякова, 152-В	360	-	360	-
246	91:03:002010:119	Земли населённых пунктов	Для размещения объектов торговли; Док. для размещения существующего торгового kiosка	г. Севастополь, пр. Генерала Острякова, 143-В	46	-	46	-
247	91:03:002010:175 5	Земли населённых пунктов	Для размещения объектов торговли; Док. для реконструкции имущества в торговый комплекс и его обслуживание	г. Севастополь, пр-кт Генерала Острякова, 149-А	4000	:1755.1	1822	-
						:1755.2	-	2178



Оказание услуг по разработке и утверждению проекта планировки и проекта межевания
улично-дорожной сети и территории общественного пользования
6 этап «Межевание территории».
Том 6. Книга 4. Часть 1.2.

№ п/п	Кадастровый номер земельного участка	Категория	Разрешенное использование	Местоположение (адрес)	Площадь, кв. м	Номер части изменяемого земельного участка	Площадь части изменяемого земельного участка кв. м	
							в границах зоны планируемого размещения линейных объектов транспортной инфраструктуры	вне границ зоны планируемого размещения линейных объектов транспортной инфраструктуры
248	91:03:002010:298 7	Земли населённых пунктов	Для иных видов использования, характерных для населённых пунктов; Док. для строительства и обслуживания общественно-торгового центра	г. Севастополь, пр. Генерала Острякова, 135	399	:2987.1	37	-
249	91:03:002010:315 6	Земли населённых пунктов	Для размещения объектов торговли; Док. Для размещения существующего торгового киоска по ремонту часов для осуществления предпринимательской деятельности	г. Севастополь, пр-кт Генерала Острякова, уч. 153	13	-	13	-
250	91:03:002010:324 7	Земли населённых пунктов	Для размещения объектов торговли; Док. Для расположения объекта малой архитектурной формы для осуществления предпринимательской деятельности	г. Севастополь, ул. Генерала Лебеда, уч. 6	34	-	34	-



Оказание услуг по разработке и утверждению проекта планировки и проекта межевания
улично-дорожной сети и территории общественного пользования
6 этап «Межевание территории».
Том 6. Книга 4. Часть 1.2.

№ п/п	Кадастровый номер земельного участка	Категория	Разрешенное использование	Местоположение (адрес)	Площадь, кв. м	Номер части изменяемого земельного участка	Площадь части изменяемого земельного участка кв. м	
							в границах зоны планируемого размещения линейных объектов транспортной инфраструктуры	вне границ зоны планируемого размещения линейных объектов транспортной инфраструктуры
251	91:03:002013:70	Категория не установлена	Для ведения гражданами садоводства и огородничества; Док. для ведения садоводства	г. Севастополь, Ленинский район, в границах землепользования СТ "Тополек", уч. № 159	503	:70.1 :70.2	42 -	- 461
252	91:03:002013:97	Земли населённых пунктов	Для ведения гражданами садоводства и огородничества; Док. 13.2 "Ведение садоводства"	г. Севастополь, Ленинский район, в границах СТ "Тополек", уч. № 104	843	:97.1 :97.2	28 -	- 815
253	91:03:002017:116	Земли населённых пунктов	Для размещения иных особо охраняемых историко-культурных и природно-культурных объектов (территорий); Док. для изучения, охраны и реставрации памятников	г. Севастополь, Балаклавский район, Хомутовая балка, (участок № 17/1)	72562	:116.1 :116.2	2186 -	- 70376
254	91:03:002017:254	Земли населённых пунктов	Для ведения гражданами садоводства и огородничества; Док. 13.2 "Ведение садоводства"; Раз.исп. Садоводство	г. Севастополь, Ленинский район, в границах землепользования СТ "Надежда", участок № 1	460	:254.1 :254.2	44 -	- 416



Оказание услуг по разработке и утверждению проекта планировки и проекта межевания
улично-дорожной сети и территории общественного пользования
6 этап «Межевание территории».
Том 6. Книга 4. Часть 1.2.

№ п/п	Кадастровый номер земельного участка	Категория	Разрешенное использование	Местоположение (адрес)	Площадь, кв. м	Номер части изменяемого земельного участка	Площадь части изменяемого земельного участка кв. м	
							в границах зоны планируемого размещения линейных объектов транспортной инфраструктуры	вне границ зоны планируемого размещения линейных объектов транспортной инфраструктуры
255	91:03:002017:315	Земли населённых пунктов	Для индивидуальной жилой застройки; Док. Для строительства и обслуживания жилого дома, хозяйственных построек и сооружений	г. Севастополь, Ленинский р-н, ш. Генерала Моргунова, д. 209	1000	:315.1	21	-
256	91:03:002018:7	Категория не установлена	Для размещения объектов транспорта; Док. для размещения автостоянки на 500 мест	г. Севастополь, на перекрестке пр. Ген. Острякова и дороги на Максимумову дачу	6601	:7.1	605	-
257	91:03:002019:26	Земли населённых пунктов	Для размещения объектов торговли; Док. рынки (код 4.3)	г. Севастополь, Балаклавское шоссе, 1/1	866	:26.1	853	-
258	91:03:002019:27	Земли населённых пунктов	Для размещения объектов торговли; Док. рынки (код 4.3)	г. Севастополь, Балаклавское шоссе, 1	14432	:27.1	7598	-
						:26.2	-	13
						:27.2	-	6834



Оказание услуг по разработке и утверждению проекта планировки и проекта межевания
улично-дорожной сети и территории общественного пользования
6 этап «Межевание территории».

Том 6. Книга 4. Часть 1.2.

№ п/п	Кадастровый номер земельного участка	Категория	Разрешенное использование	Местоположение (адрес)	Площадь, кв. м	Номер части земельного участка	Площадь части изменяемого земельного участка кв. м	
							в границах зоны планируемого размещения линейных объектов транспортной инфраструктуры	вне границ зоны планируемого размещения линейных объектов транспортной инфраструктуры
259	91:03:002019:57	Категория не установлена	Для индивидуальной жилой застройки; Док. для строительства и обслуживания жилого дома, хозяйственных построек и сооружений	г. Севастополь, Городское шоссе, 5Б/2	999	:57.1	803	-
260	91:03:002019:58	Категория не установлена	Для индивидуальной жилой застройки; Док. для строительства и обслуживания жилого дома, хозяйственных построек и сооружений	г. Севастополь, Городское шоссе, 5Б/1	1000	:58.2	-	48
261	91:03:002019:61	Земли населённых пунктов	Для размещения объектов общественного питания; Док. для строительства и обслуживания предприятия общественного питания с офисом	г. Севастополь, Городское шоссе, 3-а	135	:61.2	-	45



Оказание услуг по разработке и утверждению проекта планировки и проекта межевания
улично-дорожной сети и территории общественного пользования
6 этап «Межевание территории».
Том 6. Книга 4. Часть 1.2.

№ п/п	Кадастровый номер земельного участка	Категория	Разрешенное использо- вание	Местоположение (адрес)	Площадь, кв. м	Номер части изменяемого земельного участка	Площадь части изменяемого земельного участка кв. м	
							в границах зоны планируемого раз- мещения линейных объектов транс- портной инфра- структуры	вне границ зоны планируемого раз- мещения линейных объектов транс- портной инфра- структуры
262	91:03:002020:26	Земли про- мышленности, энергетики, транспорта, связи, радио- вещания, теле- видения, ин- форматики, земли для обес- печения косми- ческой деятель- ности, земли обороны, безо- пасности и зем- ли иного специ- ального назна- чения	Для размещения и экс- плуатации иных объек- тов транспорта. Док. для размещения автостоян- ки	г. Севастополь, Городское шоссе, 2-А	7924	:26.1	23	-
						:26.2	-	7901



Оказание услуг по разработке и утверждению проекта планировки и проекта межевания
улично-дорожной сети и территории общественного пользования
6 этап «Межевание территории».
Том 6. Книга 4. Часть 1.2.

№ п/п	Кадастровый номер земельного участка	Категория	Разрешенное использование	Местоположение (адрес)	Площадь, кв. м	Номер части изменяемого земельного участка	Площадь части изменяемого земельного участка кв. м	
							в границах зоны планируемого размещения линейных объектов транспортной инфраструктуры	вне границ зоны планируемого размещения линейных объектов транспортной инфраструктуры
263	91:03:003003:392	Земли промышленности, энергетики, транспорта, связи, радиовещания, телевидения, информатики, земли для обеспечения космической деятельности, земли обороны, безопасности и иного специального назначения	Для размещения производственных и административных зданий, строений, сооружений и обслуживающих их объектов	г. Севастополь, ул. Хрусталева, д. 4	12051	:392.1	507	-
						:392.2	-	11544



Оказание услуг по разработке и утверждению проекта планировки и проекта межевания
улично-дорожной сети и территории общественного пользования
6 этап «Межевание территории».
Том 6. Книга 4. Часть 1.2.

№ п/п	Кадастровый номер земельного участка	Категория	Разрешенное использование	Местоположение (адрес)	Площадь, кв. м	Номер части изменяемого земельного участка	Площадь части изменяемого земельного участка кв. м	
							в границах зоны планируемого размещения линейных объектов транспортной инфраструктуры	вне границ зоны планируемого размещения линейных объектов транспортной инфраструктуры
264	91:03:003003:393	Земли промышленности, энергетики, транспорта, связи, радиовещания, телевидения, информатики, земли для обеспечения космической деятельности, земли обороны, безопасности и земли иного специального назначения	Для размещения производственных и административных зданий, строений, сооружений и обслуживающих их объектов	г. Севастополь, ул. Кожанова, д. 12	20647	:393.1 8	51	-
265	91:03:003003:40	Земли населённых пунктов	Для размещения объектов торговли; Док. для реконструкции административно-производственных зданий в горгово-офисный комплекс	г. Севастополь, ул. Ковпака, 3	25634	:393.3 -	1007	20588
						:40.1 -	-	-
						:40.2 -	-	24627



Оказание услуг по разработке и утверждению проекта планировки и проекта межевания
улично-дорожной сети и территории общественного пользования
6 этап «Межевание территории».
Том 6. Книга 4. Часть 1.2.

№ п/п	Кадастровый номер земельного участка	Категория	Разрешенное использование	Местоположение (адрес)	Площадь, кв. м	Номер части изменяемого земельного участка	Площадь части изменяемого земельного участка кв. м	
							в границах зоны планируемого размещения линейных объектов транспортной инфраструктуры	вне границ зоны планируемого размещения линейных объектов транспортной инфраструктуры
266	91:03:003004:24	Земли населённых пунктов	Для размещения объектов торговли; Док. для строительства и обслуживания комплекса зданий оптово-розничной торговли	г. Севастополь, ул. Шабалина, 10-А	4204	:24.1	153	-
267	91:03:003005:394	Земли населённых пунктов	Для размещения объектов торговли; Док. Для строительства и обслуживания торгового комплекса (промтовары)	г. Севастополь, ул. Индустриальная, 19	793	:394.1	35	4051
						:394.2	-	758



Оказание услуг по разработке и утверждению проекта планировки и проекта межевания
улично-дорожной сети и территории общественного пользования
6 этап «Межевание территории».
Том 6. Книга 4. Часть 1.2.

№ п/п	Кадастровый номер земельного участка	Категория	Разрешенное использование	Местоположение (адрес)	Площадь, кв. м	Номер части изменяемого земельного участка	Площадь части изменяемого земельного участка кв. м	
							в границах зоны планируемого размещения линейных объектов транспортной инфраструктуры	вне границ зоны планируемого размещения линейных объектов транспортной инфраструктуры
268	91:03:003005:518	Земли промышленности, энергетики, транспорта, связи, радиовещания, телевидения, информатики, земли для обеспечения космической деятельности, земли обороны, безопасности и земли иного специального назначения	Для размещения производственных и административных зданий, строений, сооружений и обслуживающих их объектов	г. Севастополь, ул. Индустриальная, 25	2418	:518.1	191	-
						:518.2	-	2227



Оказание услуг по разработке и утверждению проекта планировки и проекта межевания
улично-дорожной сети и территории общественного пользования
6 этап «Межевание территории»
Том 6. Книга 4. Часть 1.2.

№ п/п	Кадастровый номер земельного участка	Категория	Разрешенное использование	Местоположение (адрес)	Площадь, кв. м	Номер части изменяемого земельного участка	Площадь части изменяемого земельного участка кв. м	
							в границах зоны планируемого размещения линейных объектов транспортной инфраструктуры	вне границ зоны планируемого размещения линейных объектов транспортной инфраструктуры
269	91:03:003005:88	Земли населённых пунктов	Для иных видов использования, характерных для населённых пунктов; Док. для строительства и обслуживания площадки складирования стройматериалов	г. Севастополь, ул. Курганная, 2-А	684	-	684	-
270	91:03:003005:90	Категория не установлена	Для размещения административных зданий; Док. для обслуживания зданий и сооружений административно-производственной базы	г. Севастополь, ул. Курганная, 6	6196	:90.1	3521	-
						:90.2	-	2053
						:90.3	-	622
271	91:04:002014:340	Категория не установлена	Для индивидуальной жилой застройки; Док. для строительства и обслуживания жилого дома, хозяйственных построек и сооружений	г. Севастополь, Нахимовский район, ул. 6-я Комендорская, 5	900	:340.1	121	-
						:340.2	-	779



Оказание услуг по разработке и утверждению проекта планировки и проекта межевания
улично-дорожной сети и территории общественного пользования
6 этап «Межевание территории».
Том 6. Книга 4. Часть 1.2.

№ п/п	Кадастровый номер земельного участка	Категория	Разрешенное использование	Местоположение (адрес)	Площадь, кв. м	Номер части изменяемого земельного участка	Площадь части изменяемого земельного участка кв. м	
							в границах зоны планируемого размещения линейных объектов транспортной инфраструктуры	вне границ зоны планируемого размещения линейных объектов транспортной инфраструктуры
272	91:04:002014:351	Категория не установлена	Для индивидуальной жилой застройки; Док. для строительства и обслуживания жилого дома, хозяйственных построек и сооружений	г. Севастополь, Нахимовский район, ул. 6-ая Комендорская, 3	900	:351.1	161	-
273	91:04:002014:352	Категория не установлена	Для индивидуальной жилой застройки; Док. для строительства и обслуживания жилого дома, хозяйственных построек и сооружений	г. Севастополь, Нахимовский район, ул. 6-ая Комендорская, 1	900	:352.1	204	-
274	91:04:002014:51	Категория не установлена	Для индивидуальной жилой застройки; Док. для строительства и обслуживания жилого дома, хозяйственных построек и сооружений	г. Севастополь, Нахимовский район, ул. 6-ая Комендорская, 11	900	:51.1	119	-
275	91:04:002014:545	Земли населённых пунктов	Для индивидуальной жилой застройки; Док. для строительства и обслуживания жилого дома, хозяйственных построек и сооружений	г. Севастополь, Нахимовский район, ул. 6-ая Комендорская, д. 13	900	:545.1	107	-
						:545.2	-	793



Оказание услуг по разработке и утверждению проекта планировки и проекта межевания
улично-дорожной сети и территории общественного пользования
6 этап «Межевание территории».
Том 6. Книга 4. Часть 1.2.

№ п/п	Кадастровый номер земельного участка	Категория	Разрешенное использование	Местоположение (адрес)	Площадь, кв. м	Номер части изменяемого земельного участка	Площадь части изменяемого земельного участка кв. м	
							в границах зоны планируемого размещения линейных объектов транспортной инфраструктуры	вне границ зоны планируемого размещения линейных объектов транспортной инфраструктуры
276	91:03:001001:1311	Земли населённых пунктов	Для размещения объектов, предназначенных для обеспечения обороны и безопасности; "обеспечение обороны и безопасности" (код 8.0)	г. Севастополь, ул. Капитанская	69 361	:1311.1	6499	-
						:1311.2	-	62862
Нахимовский район								
277	91:00:000000:34	Земли населённых пунктов	Для иных видов использования, характерных для населённых пунктов; Док. "Отдых (рекреация)" (код 5.0); "Использование лесов" (код 10.0)	Российская Федерация, г. Севастополь, Балаклавский район, квартал 13, квартал 14, квартал 15 Севастопольского участка лесничества	1669370	:34.1	444	-
						:34.2	26815	-
						:34.3	-	1642102



Оказание услуг по разработке и утверждению проекта планировки и проекта межевания
 лично-дорожной сети и территории общественного пользования
 6 этап «Межевание территории».
 Том 6. Книга 4. Часть 1.2.

№ п/п	Кадастровый номер земельного участка	Категория	Разрешенное использование	Местоположение (адрес)	Площадь, кв. м	Номер части изменяемого земельного участка	Площадь части изменяемого земельного участка кв. м	
							в границах зоны планируемого размещения линейных объектов транспортной инфраструктуры	вне границ зоны планируемого размещения линейных объектов транспортной инфраструктуры
278	91:04:001010:439	Земли населённых пунктов	Для размещения объектов дошкольного, начального, общего и среднего (полного) общего образования; Док. образование и просвещение (код 3.5)	Российская Федерация, г. Севастополь, Нахимовский район, ул. Генерала Жидилова, 1	25570	:439.1 :439.2	95 -	- 25475
279	91:04:001010:926	Земли населённых пунктов	Для размещения объектов торговли; Док. Для строительства и обслуживания торгового объекта	г. Севастополь, ул. Генерала Жидилова, д. 7	300	:926.1 :926.2	292 -	- 8
280	91:04:001021:122	Категория не установлена	Для ведения гражданами садоводства и огородничества; Док. для ведения индивидуального садоводства	г. Севастополь, Нахимовский район, в границах землепользования СТ "Дружба", участок № 2	778	:122.1 :122.2	31 -	- 747
281	91:04:001021:154	Категория не установлена	Для ведения гражданами садоводства и огородничества; Док. для ведения садоводства	г. Севастополь, Нахимовский район, в границах землепользования СТ "Дружба", уч. № 6	715	:154.1 :154.2	143 -	- 571



Оказание услуг по разработке и утверждению проекта планировки и проекта межевания
улично-дорожной сети и территории общественного пользования
6 этап «Межевание территории».
Том 6. Книга 4. Часть 1.2.

№ п/п	Кадастровый номер земельного участка	Категория	Разрешенное использование	Местоположение (адрес)	Площадь, кв. м	Номер части изменяемого земельного участка	Площадь части изменяемого земельного участка кв. м	
							в границах зоны планируемого размещения линейных объектов транспортной инфраструктуры	вне границ зоны планируемого размещения линейных объектов транспортной инфраструктуры
282	91:04:001021:168	Категория не установлена	Для индивидуальной жилой застройки; Док. для строительства и обслуживания жилого дома, хозяйственных построек и сооружений	г. Севастополь, ул. Крессовая, 6	1000	:168.1	27	-
283	91:04:001021:78	Земли населённых пунктов	Для индивидуальной жилой застройки; Док. для строительства и обслуживания жилого дома, хозяйственных построек и сооружений	г. Севастополь, ул. Крессовая, 2	1000	:78.1	208	-
284	91:04:001021:80	Земли населённых пунктов	Для индивидуальной жилой застройки; Док. для строительства и обслуживания жилого дома, хозяйственных построек и сооружений	г. Севастополь, ул. Крессовая, 4	1000	:80.1	63	-
285	91:04:002001:258	Земли населённых пунктов	Для иных видов использования, характерных для населённых пунктов; Док. Обслуживание встроенных в здание помещений	г. Севастополь, ул. Охотская, 8	1059	:258.1	16	-
						:258.2	-	1043



Оказание услуг по разработке и утверждению проекта планировки и проекта межевания
улично-дорожной сети и территории общественного пользования
6 этап «Межевание территории»
Том 6. Книга 4. Часть 1.2.

№ п/п	Кадастровый номер земельного участка	Категория	Разрешенное использование	Местоположение (адрес)	Площадь, кв. м	Номер части изменяемого земельного участка	Площадь части изменяемого земельного участка кв. м	
							в границах зоны планируемого размещения линейных объектов транспортной инфраструктуры	вне границ зоны планируемого размещения линейных объектов транспортной инфраструктуры
286	91:04:002001:72	Земли населённых пунктов	Для иных видов использования, характерных для населённых пунктов; Док. для обслуживания автотранспортной станции с магазином	г. Севастополь, Нахимовский район, площадь Ревякина, 5	2757	:72.1	183	-
						:72.2	22	-
287	91:04:002006:12	Земли населённых пунктов	Для стоянок автомобильного транспорта; Док. для обслуживания автостоянки	г. Севастополь, ул. Ревякина, 2	1469	:12.1	609	-
						:12.2	-	859
288	91:04:002007:216	Категория не установлена	Для индивидуальной жилой застройки; Док. для строительства и обслуживания жилого дома, хозяйственных построек и сооружений	г. Севастополь, ул. Кузнечная, 9	358	:216.1	59	-
						:216.2	-	299



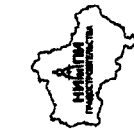
Оказание услуг по разработке и утверждению проекта планировки и проекта межевания
улично-дорожной сети и территории общественного пользования
6 этап «Межевание территории».
Том 6. Книга 4. Часть 1.2.

№ п/п	Кадастровый номер земельного участка	Категория	Разрешенное использование	Местоположение (адрес)	Площадь, кв. м	Номер части изменяемого земельного участка	Площадь части изменяемого земельного участка кв. м	
							в границах зоны планируемого размещения линейных объектов транспортной инфраструктуры	вне границ зоны планируемого размещения линейных объектов транспортной инфраструктуры
289	91:04:002007:254	Категория не установлена	Для индивидуальной жилой застройки; Док. для строительства и обслуживания жилого дома, хозяйственных построек и сооружений	г. Севастополь, Нахимовский район, ул. Станюковича, 17	474	:254.1	18	-
						:254.2	-	456
290	91:04:002007:311	Категория не установлена	Для индивидуальной жилой застройки; Док. для строительства и обслуживания жилого дома, хозяйственных построек и сооружений	г. Севастополь, ул. Мастерская, д. 5	375	:311.1	6	-
						:311.2	-	369
291	91:04:002007:427	Земли населённых пунктов	Для индивидуальной жилой застройки; Док. 2.1 "Для индивидуального жилищного строительства"	г. Севастополь, ул. Мастерская, 7	318	:427.1	34	-
						:427.2	-	284
292	91:04:002007:5	Земли населённых пунктов	Для индивидуальной жилой застройки; Док. для строительства и обслуживания жилого дома, хозяйственных построек и сооружений	г. Севастополь, ул. Зелёная, 22	461	:5.1	30	-
						:5.2	68	-
						:5.3	-	364



Оказание услуг по разработке и утверждению проекта планировки и проекта межевания
улично-дорожной сети и территории общественного пользования
6 этап «Межевание территории».
Том 6. Книга 4. Часть 1.2.

№ п/п	Кадастровый номер земельного участка	Категория	Разрешенное использование	Местоположение (адрес)	Площадь, кв. м	Номер части изменяемого земельного участка	Площадь части изменяемого земельного участка кв. м	
							в границах зоны планируемого размещения линейных объектов транспортной инфраструктуры	вне границ зоны планируемого размещения линейных объектов транспортной инфраструктуры
293	91:04:002007:87	Земли населённых пунктов	Для индивидуальной жилой застройки; Док. для строительства и обслуживания жилого дома, хозяйственных построек и сооружений	г. Севастополь, Нахимовский район, ул. Мастерская, д. 13	348	:87.1	93	-
294	91:04:002011:213	Земли населённых пунктов	Для многоэтажной застройки; Док. многоэтажная жилая застройка (высотная застройка) (код 2.6)	Российская Федерация, г. Севастополь, Нахимовский район, в районе ул. Ревякина	39253	:213.1	6403	-
295	91:04:002012:124	Категория не установлена	Для индивидуальной жилой застройки; Док. для строительства и обслуживания жилого дома, хозяйственных построек и сооружений	г. Севастополь, ул. Мельника Герарала, земельный участок 88-Д	1000	:124.1	133	-
						:124.2	-	867



Оказание услуг по разработке и утверждению проекта планировки и проекта межевания
улично-дорожной сети и территории общественного пользования
6 этап «Межевание территории».

Том 6. Книга 4. Часть 1.2.

№ п/п	Кадастровый номер земельного участка	Категория	Разрешенное использование	Местоположение (адрес)	Площадь, кв. м	Номер части изменяемого земельного участка	Площадь части изменяемого земельного участка кв. м	
							в границах зоны планируемого размещения линейных объектов транс-портной инфра-структуры	вне границ зоны планируемого размещения линейных объектов транс-портной инфра-структуры
296	91:04:002012:135	Категория не установлена	Для индивидуальной жилой застройки; Док. для строительства и обслуживания жилого дома, хозяйственных построек и сооружений	г. Севастополь, ул. Генерала Мельника, 84	1000	:135.1	267	-
297	91:04:002012:21	Категория не установлена	Для индивидуальной жилой застройки; Док. для строительства и обслуживания жилого дома, хозяйственных построек и сооружений	г. Севастополь, ул. Мельника Генерала, земельный участок 88-Б	1000	:21.1	132	-
298	91:04:002012:3	Категория не установлена	Для индивидуальной жилой застройки; Док. для строительства и обслуживания жилого дома, хозяйственных построек и сооружений	г. Севастополь, Нахимовский район, ул. Генерала Мельника, 88-В	1000	:3.1	130	-
						:3.2	-	870



Оказание услуг по разработке и утверждению проекта планировки и проекта межевания
улично-дорожной сети и территории общественного пользования
6 этап «Межевание территории».
Том 6. Книга 4. Часть 1.2.

№ п/п	Кадастровый номер земельного участка	Категория	Разрешенное использование	Местоположение (адрес)	Площадь, кв. м	Номер части изменяемого земельного участка	Площадь части изменяемого земельного участка кв. м	
							в границах зоны планируемого размещения линейных объектов транспортной инфраструктуры	вне границ зоны планируемого размещения линейных объектов транспортной инфраструктуры
299	91:04:002012:318	Земли населённых пунктов	Для индивидуальной жилой застройки; Док. 2.1 "Для индивидуального жилищного строительства"; Раз.исп. Жилая застройка	г. Севастополь, ул. Генерала Мельника, 88	1000	:318.1	213	-
						:318.2	-	787
300	91:04:002012:319	Земли населённых пунктов	Для индивидуальной жилой застройки; Док. 2.1 "Для индивидуального жилищного строительства"; Раз.исп. Садоводство	г. Севастополь, ул. Генерала Мельника, 90	1000	:319.1	812	-
						:319.2	-	188
301	91:04:002012:415	Земли населённых пунктов	Для индивидуальной жилой застройки; Док. Для строительства и обслуживания жилого дома, хозяйственных построек и сооружений	г. Севастополь, Нахимовский р-н, ул. Генерала Мельника, д. 88г	1000	:415.1	128	-
						:415.2	-	872
302	91:04:002014:156	Земли населённых пунктов	Для индивидуальной жилой застройки; Док. для строительства и обслуживания жилого дома, хозяйственных построек и сооружений	г. Севастополь, Нахимовский район, пер. Терракотовый, 4	900	:156.1	51	-
						:156.2	-	849



Оказание услуг по разработке и утверждению проекта планировки и проекта межевания
улично-дорожной сети и территории общественного пользования
6 этап «Межевание территории».
Том 6. Книга 4. Часть 1.2.

№ п/п	Кадастровый номер земельного участка	Категория	Разрешенное использование	Местоположение (адрес)	Площадь, кв. м	Номер части изменяемого земельного участка	Площадь части изменяемого земельного участка кв. м	
							в границах зоны планируемого размещения линейных объектов транспортной инфраструктуры	вне границ зоны планируемого размещения линейных объектов транспортной инфраструктуры
303	91:04:002014:261	Земли населённых пунктов	Для индивидуальной жилой застройки; Док. для строительства и обслуживания жилого дома, хозяйственных построек и сооружений	г. Севастополь, пер. Теракотовый, 6	900	:261.1	73	-
						:261.2	-	827
304	91:04:002014:290	Категория не установлена	Для индивидуальной жилой застройки; Док. для строительства и обслуживания жилого дома, хозяйственных построек и сооружений	г. Севастополь, Нахимовский район, пер. Теракотовый/ Маршала Кошерева, 2/25	900	:290.1	191	-
						:290.2	-	709
305	91:04:002014:37	Земли населённых пунктов	Для индивидуальной жилой застройки; Док. для строительства и обслуживания жилого дома, хозяйственных построек и сооружений	г. Севастополь, Нахимовский район, пер. Теракотовый, 8	900	:37.1	32	-
						:37.2	-	868
306	91:04:002014:486	Земли населённых пунктов	Для индивидуальной жилой застройки; Док. для строительства и обслуживания жилого дома, хозяйственных построек и сооружений	г. Севастополь, Нахимовский район, пер. Теракотовый, д. 3	890	:486.1	45	-
						:486.2	-	845



Оказание услуг по разработке и утверждению проекта планировки и проекта межевания
улично-дорожной сети и территории общественного пользования
6 этап «Межевание территории».
Том 6. Книга 4. Часть 1.2.

№ п/п	Кадастровый номер земельного участка	Категория	Разрешенное использование	Местоположение (адрес)	Площадь, кв. м	Номер части изменяемого земельного участка	Площадь части изменяемого земельного участка кв. м	
							в границах зоны планируемого размещения линейных объектов транспортной инфраструктуры	вне границ зоны планируемого размещения линейных объектов транспортной инфраструктуры
307	91:04:002014:524	Земли населённых пунктов	Для индивидуальной жилой застройки; Док. Для строительства и обслуживания жилого дома, хозяйственных построек и сооружений	г. Севастополь, Нахимовский р-н, ул. Маршала Косевого, 23/пер. Терракотовый, 1	917	:524.1	93	-
						:524.2	-	824
308	91:04:002014:540	Земли населённых пунктов	Для индивидуальной жилой застройки; Док. Для строительства и обслуживания жилого дома, хозяйственных построек и сооружений	г. Севастополь, пер. Дачный, 3/пер. Терракотовый, 10	900	:540.1	17	-
						:540.2	-	884
309	91:04:002014:543	Земли населённых пунктов	Для индивидуальной жилой застройки; Док. Для строительства и обслуживания жилого дома, хозяйственных построек и сооружений	г. Севастополь, Нахимовский р-н, пер Терракотовый, д. 5	890	:543.1	100	-
						:543.2	-	791

Оказание услуг по разработке и утверждению проекта планировки и проекта межевания
улично-дорожной сети и территории общественного пользования
6 этап «Межевание территории».
Том 6. Книга 4. Часть 1.2.

№ п/п	Кадастровый номер земельного участка	Категория	Разрешенное использование	Местоположение (адрес)	Площадь, кв. м	Номер части изменяемого земельного участка	Площадь части изменяемого земельного участка кв. м	
							в границах зоны планируемого размещения линейных объектов транспортной инфраструктуры	вне границ зоны планируемого размещения линейных объектов транспортной инфраструктуры
310	91:04:002015:65	Земли населённых пунктов	Для индивидуальной жилой застройки; Док. 2.1 "Для индивидуального жилищного строительства"	г. Севастополь, ул. Мельника Генерала, земельный участок 100-А	1001	:65.1	159	-
						:65.2	-	842
311	91:04:002015:7	Категория не установлена	Для индивидуальной жилой застройки; Док. для строительства и обслуживания жилого дома, хозяйственных построек и сооружений	г. Севастополь, Нахимовский район, ул. Генерала Мельника, 100	1000	:7.1	317	-
						:7.2	-	683
312	91:04:002016:139	Категория не установлена	Для ведения гражданами садоводства и огородничества; Док. для ведения садоводства	г. Севастополь, Нахимовский район, в границах землепользования СТ "Саун-гора", участок № 1795	879	:139.1	652	-
						:139.2	-	227



Оказание услуг по разработке и утверждению проекта планировки и проекта межевания
улично-дорожной сети и территории общественного пользования
6 этап «Межевание территории».
Том 6. Книга 4. Часть 1.2.

№ п/п	Кадастровый номер земельного участка	Категория	Разрешенное использование	Местоположение (адрес)	Площадь, кв. м	Номер части изменяемого земельного участка	Площадь части изменяемого земельного участка кв. м	
							в границах зоны планируемого размещения линейных объектов транспортной инфраструктуры	вне границ зоны планируемого размещения линейных объектов транспортной инфраструктуры
313	91:04:002016:218	Категория не установлена	Для ведения гражданами садоводства и огородничества; Док. для ведения садоводства	г. Севастополь, Нахимовский район, в границах землепользования СТ "Сапун-гора", уч. № 1860	606	:218.1	90	-
314	91:04:002016:28	Земли сельскохозяйственного назначения	Для ведения гражданами садоводства и огородничества; Док. для ведения индивидуального садоводства	г. Севастополь, Нахимовский район, в границах землепользования СТ "Эра-1", участок №105	630	:28.1	611	-
315	91:04:002016:454	Земли сельскохозяйственного назначения	Для ведения гражданами садоводства и огородничества; Док. Для ведения садоводства	г. Севастополь, Нахимовский р-н, снт Эра-1, уч. 173	411	:454.1	302	-
						:454.2	-	109



Оказание услуг по разработке и утверждению проекта планировки и проекта межевания
улично-дорожной сети и территории общественного пользования
6 этап «Межевание территории».
Том 6. Книга 4. Часть 1.2.

№ п/п	Кадастровый номер земельного участка	Категория	Разрешенное использование	Местоположение (адрес)	Площадь, кв. м	Номер части изменяемого земельного участка	Площадь части изменяемого земельного участка кв. м	
							в границах зоны планируемого размещения линейных объектов транспортной инфраструктуры	вне границ зоны планируемого размещения линейных объектов транспортной инфраструктуры
316	91:04:002016:462	Земли сельскохозяйственного назначения	Для ведения гражданами садоводства и огородничества; Док. Для ведения садоводства	Российская Федерация, г. Севастополь, Нахимовский р-н, ТСН "СНТ "Эра-1", 106	679	:462.1	47	-
317	91:04:003003:16	Земли промышленности, энергетики, транспорта, связи, радиовещания, телевидения, информатики, земли для обеспечения космической деятельности, земли обороны, безопасности и земли иного специального назначения	Для размещения иных сооружений промышленности; Док. для строительства и обслуживания канализационной насосной станции	г. Севастополь, Нахимовский район, Инженерная балка, д. 1-А	1060	:16.1	420	-
						:16.2	-	640



Оказание услуг по разработке и утверждению проекта планировки и проекта межевания
улично-дорожной сети и территории общественного пользования
6 этап «Межевание территории».
Том 6. Книга 4. Часть 1.2.

№ п/п	Кадастровый номер земельного участка	Категория	Разрешенное использование	Местоположение (адрес)	Площадь, кв. м	Номер части изменяемого земельного участка	Площадь части изменяемого земельного участка кв. м	
							в границах зоны планируемого размещения линейных объектов транспортной инфраструктуры	вне границ зоны планируемого размещения линейных объектов транспортной инфраструктуры
318	91:04:003006:632	Земли населённых пунктов	Для размещения объектов торговли; Док. Для строительства и обслуживания торгового павильона с навесом обслуживания общественного транспорта;	г. Севастополь, ул. Леваневского, д. 35, (на остановке к-тр "Моряк")	147	:632.1	95	-
						:632.2	-	52
319	91:04:003006:7	Земли промышленности, энергетики, транспорта, связи, радиовещания, телевидения, информатики, земли для обеспечения космической деятельности, земли обороны, безопасности и земли иного специального назначения	Для размещения иных объектов обороны и безопасности;	г. Севастополь, Нахимовский район, ул. Народных ополченцев, 8	3273	:7.1	122	-
						:7.2	-	3151



Оказание услуг по разработке и утверждению проекта планировки и проекта межевания
улично-дорожной сети и территории общественного пользования
6 этап «Межевание территории».
Том 6. Книга 4. Часть 1.2.

№ п/п	Кадастровый номер земельного участка	Категория	Разрешенное использование	Местоположение (адрес)	Площадь, кв. м	Номер части земельного участка	Площадь части изменяемого земельного участка кв. м	
							в границах зоны планируемого размещения линейных объектов транс-портной инфра-структуры	вне границ зоны планируемого размещения линейных объектов транс-портной инфра-структуры
320	91:04:003007:150	Категория не установлена	Для индивидуальной жилой застройки; Док. для строительства и обслуживания жилого дома, хозяйственных построек и сооружений	г. Севастополь, ул. Инженерная, 1-А	592	:150.1	160	-
321	91:04:003007:5	Земли населённых пунктов	Для индивидуальной жилой застройки; Док. для строительства и обслуживания жилого дома, хозяйственных построек и сооружений	г. Севастополь, ул. Челоскинцев, 4-А	600	:5.1	345	-
322	91:04:003007:834	Земли населённых пунктов	Для размещения объектов предпринимательской деятельности; Док. Для осуществления предпринимательской деятельности	г. Севастополь, ул. Леваневского, уч. 36	46	-	46	255
323	91:04:003012:673	Земли населённых пунктов	Для размещения объектов торговли; Док. Для строительства и обслуживания торгового павильона	г. Севастополь, ул. Циолковского, (в районе кинотеатра "Моряк")	158	:673.1	44	-
						:673.2	-	114



Оказание услуг по разработке и утверждению проекта планировки и проекта межевания
улично-дорожной сети и территории общественного пользования
6 этап «Межевание территории».
Том 6. Книга 4. Часть 1.2.

№ п/п	Кадастровый номер земельного участка	Категория	Разрешенное использование	Местоположение (адрес)	Площадь, кв. м	Номер части изменяемого земельного участка	Площадь части изменяемого земельного участка кв. м	
							в границах зоны планируемого размещения линейных объектов транспортной инфраструктуры	вне границ зоны планируемого размещения линейных объектов транспортной инфраструктуры
324	91:04:003015:614	Земли населённых пунктов	Для малоэтажной застройки; Док. "малоэтажная многоквартирная жилая застройка" (код 2.1.1)	Российская Федерация, г. Севастополь, Нахимовский р-н, ул. Богданова, 16	984	:614.1 :614.2	17 -	- 966
325	91:04:003016:40	Земли промышленности, энергетики, транспорта, связи, радиовещания, телевидения, информатики, земли для обеспечения космической деятельности, земли обороны, безопасности и земли иного специального назначения	Для размещения иных объектов промышленности, энергетики, транспорта, связи, радиовещания, телевидения, информатики	г. Севастополь, ул. Богданова, 60/1, земельный участок № 1	27573	:40.1 :40.2	346 -	- 7642
						:40.3	-	19585



№ п/п	Кадастровый номер земельного участка	Категория	Разрешенное использование	Местоположение (адрес)	Площадь, кв. м	Номер части изменяемого земельного участка	Площадь части изменяемого земельного участка кв. м		
							в границах зоны планируемого размещения линейных объектов транспортной инфраструктуры	вне границ зоны планируемого размещения линейных объектов транспортной инфраструктуры	
326	91:01:000000:52	Категория не установлена	Для сельскохозяйственного производства; Док. для ведения товарного сельскохозяйственного производства	г. Севастополь, сельскохозяйственное открытое акционерное общество "Севастопольский"	1769716		:52.1	10113	-
							:52.10	-	6190
							:52.11	-	1049
							:52.2	6407	-
							:52.3	12182	-
							:52.4	440	-
							:52.5	2588	-
							:52.6	-	6388
							:52.7	-	402174
							:52.8	-	400937
							:52.9	-	891707
							:52.12	-	14793
							:52.13	-	14017
							:52.14	-	731

Балаклавский район



Оказание услуг по разработке и утверждению проекта планировки и проекта межевания
улично-дорожной сети и территории общественного пользования
6 этап «Межевание территории».
Том 6. Книга 4. Часть 1.2.

№ п/п	Кадастровый номер земельного участка	Категория	Разрешенное использование	Местоположение (адрес)	Площадь, кв. м	Номер части изменяемого земельного участка	Площадь части изменяемого земельного участка кв. м	
							в границах зоны планируемого размещения линейных объектов транспортной инфраструктуры	вне границ зоны планируемого размещения линейных объектов транспортной инфраструктуры
327	91:01:000000:89	Земли населённых пунктов	Для иных видов использования, характерных для населённых пунктов; Док. "Отдых (рекреация)" (код 5.0); "Использование лесов" (код 10.0)	Российская Федерация, г. Севастополь, Балаклавский район, квартал 16 выдел 1 - 5, квартал 8 - 9, квартал 17, квартал 18, квартал 19 выдел 3 - 17, 19 - 22, 24, квартал 20	4010679	:89.1	19611	-
						:89.2	10949	-
						:89.3	-	4273
						:89.4	-	3707075
						:89.5	-	268771



Оказание услуг по разработке и утверждению проекта планировки и проекта межевания
улично-дорожной сети и территории общественного пользования
6 этап «Межевание территории».
Том 6. Книга 4. Часть 1.2.

№ п/п	Кадастровый номер земельного участка	Категория	Разрешенное использование	Местоположение (адрес)	Площадь, кв. м	Номер части изменяемого земельного участка	Площадь части изменяемого земельного участка кв. м	
							в границах зоны планируемого размещения линейных объектов транспортной инфраструктуры	вне границ зоны планируемого размещения линейных объектов транспортной инфраструктуры
328	91:01:003001:14	Земли промышленности, энергетики, транспорта, связи, радиовещания, телевидения, информатики, земли для обеспечения космической деятельности, земли обороны, безопасности и земли иного специального назначения	Для размещения объектов дорожного сервиса в полосах отвода автомобильных дорог; Док. для строительства и обслуживания АЗС	г. Севастополь, Балаклавский район, г. Инкерман, Симферопольское шоссе, 3	840	-	840	-
329	91:01:003001:37	Земли населённых пунктов	Для размещения иных объектов, допустимых в жилых зонах и не перечисленных в классификаторе; Док. обслуживание автоотспорта (код 4.9)	Российская Федерация, г. Севастополь, Балаклавский район, Симферопольское шоссе, д. 3	1886	-	1886	-



Оказание услуг по разработке и утверждению проекта планировки и проекта межевания
улично-дорожной сети и территории общественного пользования
6 этап «Межевание территории».
Том 6. Книга 4. Часть 1.2.

№ п/п	Кadaстровый номер земельного участка	Категория	Разрешенное использо- вание	Местоположение (адрес)	Площадь, кв. м	Номер части изменяемого земельного участка	Площадь части изменяемого земельного участка кв. м	
							в границах зоны планируемого раз- мещения линейных объектов транс- портной инфра- структуры	вне границ зоны планируемого раз- мещения линейных объектов транс- портной инфра- структуры
330	91:01:0030006:15	Земли сельско- хозяйственного назначения	Для ведения гражда- ми садоводства и ого- родничества; Док. для ведения индивидуаль- ного садоводства	г. Севастополь, Балаклавский район, в границах СТ "Дружба", уч. № 1	465	:15.1	143	-
331	91:01:0050002:4	Земли населён- ных пунктов	Для размещения объек- тов торговли; Док. Для обслуживания отдель- стоящего здания торго- вого павильона с при- легающей территорией	г. Севастополь, ш. Монастырское, д. 6	355	-	354	-
332	91:01:005016:606	Земли населён- ных пунктов	Для дачного строитель- ства; Док. 13.3 "Ведение дачного хозяйства"	г. Севастополь, Монастырское шоссе, 120/2	1001	:606.1	127	-
333	91:01:006001:100	Земли сельско- хозяйственного назначения	Для ведения гражда- ми садоводства и ого- родничества; Док. для ведения индивидуаль- ного садоводства	г. Севастополь, Балаклавский район, в границах землепользования СТ "Рассвет", уча- сток № 119	814	:100.1	94	-
						:100.2	-	720



Оказание услуг по разработке и утверждению проекта планировки и проекта межевания
улично-дорожной сети и территории общественного пользования
6 этап «Межевание территории».
Том 6. Книга 4. Часть 1.2.

№ п/п	Кadaстровый номер земельного участка	Категория	Разрешенное использование	Местоположение (адрес)	Площадь, кв. м	Номер части изменяемого земельного участка	Площадь части изменяемого земельного участка кв. м	
							в границах зоны планируемого размещения линейных объектов транс-портной инфра-структуры	вне границ зоны планируемого размещения линейных объектов транс-портной инфра-структуры
334	91:01:006001:396	Категория не установлена	Для ведения гражданами садоводства и огородничества; Док. для ведения садоводства	г. Севастополь, Гагаринский район, в границах землепользования СТ "Мечта", участок № 53	805	:396.1	129	-
						:396.2	-	676
335	91:01:006001:846	Земли сельскохозяйственного назначения	Для ведения гражданами садоводства и огородничества; Док. Для ведения садоводства	г. Севастополь, Балаклавский р-н, снт Рассвет, уч. 118	723	:846.1	88	-
						:846.2	-	635
336	91:01:006001:97	Земли сельскохозяйственного назначения	Для ведения гражданами садоводства и огородничества; Док. для ведения садоводства	г. Севастополь, Балаклавский район, в границах землепользования СТ "Рассвет", участок № 117	1000	:97.1	39	-
						:97.2	-	961
337	91:01:006001:98	Земли сельскохозяйственного назначения	Для ведения гражданами садоводства и огородничества; Док. для ведения индивидуального садоводства	г. Севастополь, Балаклавский район, в границах землепользования СТ "Рассвет", уч. № 116	1001	:98.1	53	-
						:98.2	-	948



Оказание услуг по разработке и утверждению проекта планировки и проекта межевания
улично-дорожной сети и территории общественного пользования
6 этап «Межевание территории».
Том 6. Книга 4. Часть 1.2.

№ п/п	Кадастровый номер земельного участка	Категория	Разрешенное использо- вание	Местоположение (адрес)	Площадь, кв. м	Номер части изменяемого земельного участка	Площадь части изменяемого земельного участка кв. м	
							в границах зоны планируемого раз- мещения линейных объектов транс- портной инфра- структуры	вне границ зоны планируемого раз- мещения линейных объектов транс- портной инфра- структуры
338	91:01:012002:358	Земли населён- ных пунктов	Для ведения крестьян- ского (фермерского) хозяйства; Док. для ве- дения личного крестьян- ского хозяйства	г. Севастополь, за границами насе- ленных пунктов Балаклавского района, под № 108 в соответствии со схемой раздела земель СООО "Севастополь- ский"	16972	:358.1 :358.2 :358.3	4165 - -	- 3529 9278
339	91:01:012002:359	Земли населён- ных пунктов	Для ведения крестьян- ского (фермерского) хозяйства; Док. для ве- дения личного крестьян- ского хозяйства	г. Севастополь, за границами насе- ленных пунктов Балаклавского района, под № 98 в соответствии со схемой раздела земель СООО "Севастополь- ский"	15003	:359.1 :359.2	499 -	- 14504



Оказание услуг по разработке и утверждению проекта планировки и проекта межевания
улично-дорожной сети и территории общественного пользования
6 этап «Межевание территории».

Том 6. Книга 4. Часть 1.2.

№ п/п	Кадастровый номер земельного участка	Категория	Разрешенное использо- вание	Местоположение (адрес)	Площадь, кв. м	Номер части изменяемого земельного участка	Площадь части изменяемого земельного участка кв. м	
							в границах зоны планируемого раз- мещения линейных объектов транс- портной инфра- структуры	вне границ зоны планируемого раз- мещения линейных объектов транс- портной инфра- структуры
340	91:01:012002:362	Земли населён- ных пунктов	Для ведения крестьян- ского (фермерского) хозяйства; Док. для ве- дения личного крестья- нского хозяйства	г. Севастополь, за границами насе- ленных пунктов Балаклавского района, под № 106 в соответствии со схемой раздела земель СООО "Севастополь- ский"	13138	:362.1	2739	-
							-	113
							-	10286
341	91:01:012002:383	Земли населён- ных пунктов	Для ведения крестьян- ского (фермерского) хозяйства; Док. для ве- дения личного крестья- нского хозяйства	г. Севастополь, за границами насе- ленных пунктов Балаклавского района, под № 92 в соответствии со схемой раздела земель СООО "Севастополь- ский"	15036	:383.1	4219	-
							-	8653
							-	2164



Оказание услуг по разработке и утверждению проекта планировки и проекта межевания
улично-дорожной сети и территории общественного пользования
6 этап «Межевание территории».

Том 6. Книга 4. Часть 1.2.

№ п/п	Кадастровый номер земельного участка	Категория	Разрешенное использование	Местоположение (адрес)	Площадь, кв. м	Номер части изменяемого земельного участка	Площадь части изменяемого земельного участка кв. м	
							в границах зоны планируемого размещения линейных объектов транспортной инфраструктуры	вне границ зоны планируемого размещения линейных объектов транспортной инфраструктуры
342	91:01:012002:384	Земли населённых пунктов	Для ведения крестьянского (фермерского) хозяйства; Док. Для ведения личного крестьянского хозяйства	г. Севастополь, за границами населенных пунктов Балаклавского района, под № 95 в соответствии со схемой раздела земель СООА "Севастопольский"	15004	:384.1 :384.2	2500 -	- 884
343	91:01:014001:111	Земли населённых пунктов	Для сельскохозяйственного производства; Док. для ведения товарного сельскохозяйственного производства	г. Севастополь, Балаклавский район, участок № 2	2206076	:111.1 :111.2 :111.3	- - -	11620 - 1675864 467541
344	91:01:073001:499	Земли населённых пунктов	Для размещения производственных зданий; Док. "тяжелая промышленность" (код 6.2)	г. Севастополь, г. Инкерман, район Симферопольского шоссе - ул. Менжинского, участок 3	137384	:499.1 :499.2 :499.3	21888 127 -	- - 115369



Оказание услуг по разработке и утверждению проекта планировки и проекта межевания
улично-дорожной сети и территории общественного пользования
6 этап «Межевание территории».

Том 6. Книга 4. Часть 1.2.

№ п/п	Кадастровый номер земельного участка	Категория	Разрешенное использо- вание	Местоположение (адрес)	Площадь, кв. м	Номер части изменяемого земельного участка	Площадь части изменяемого земельного участка кв. м		
							в границах зоны планируемого раз- мещения линейных объектов транс- портной инфра- структуры	вне границ зоны планируемого раз- мещения линейных объектов транс- портной инфра- структуры	
345	91:01:073005:187	Земли населён- ных пунктов	Для размещения объек- тов, характерных для населённых пунктов; Док. тяжёлая промыш- ленность (код 6.2)	г. Севастополь, Балаклавский район, г. Инкер- ман, Симферо- польское шоссе, 36	90664		:187.1	15836	-
							:187.2	-	58335
							:187.3	-	483
							:187.4	-	16010
346	91:01:073006:16	Категория не установлена	Для иных видов исполь- зования, характерных для населённых пунк- тов;	г. Севастополь, Балаклавский район, г. Инкер- ман, ул. Ангар- ская, д. 2-А	1500		:16.1	26	-
							:16.2	27	-
							:16.3	-	382
							:16.4	-	1065
347	91:01:073008:469	Земли населён- ных пунктов	Для индивидуальной жилой застройки; Док. Для строительства и об- служивания жилого до- ма, хозяйственных по- строек и сооружений	г. Севастополь, Балаклавский р-н, г. Инкерман, ул. Шатурская, д. 1а	799		:469.1	178	-
							:469.2	-	621



Оказание услуг по разработке и утверждению проекта планировки и проекта межевания
улично-дорожной сети и территории общественного пользования
6 этап «Межевание территории».

Том 6. Книга 4. Часть 1.2.

№ п/п	Кадастровый номер земельного участка	Категория	Разрешенное использование	Местоположение (адрес)	Площадь, кв. м	Номер части изменяемого земельного участка	Площадь части изменяемого земельного участка кв. м	
							в границах зоны планируемого размещения линейных объектов транспортной инфраструктуры	вне границ зоны планируемого размещения линейных объектов транспортной инфраструктуры
348	91:01:073009:181	Земли населённых пунктов	Для малоэтажной застройки; Док. малоэтажная застройка (индивидуальное жилищное строительство; размещение дачных домов и садовых домов)	Российская Федерация, г. Севастополь, Балаклавский район, ул. Генерала Жидилова - балка Советская, участок № 29	842	-	842	-
349	91:01:073009:183	Земли населённых пунктов	Для малоэтажной застройки; Док. малоэтажная застройка (индивидуальное жилищное строительство; размещение дачных домов и садовых домов)	Российская Федерация, г. Севастополь, Балаклавский район, ул. Генерала Жидилова - балка Советская, участок № 52	873	:183.1	861	-
350	91:01:073009:184	Земли населённых пунктов	Для малоэтажной застройки; Док. малоэтажная застройка (индивидуальное жилищное строительство; размещение дачных домов и садовых домов)	Российская Федерация, г. Севастополь, Балаклавский район, ул. Генерала Жидилова - балка Советская, участок № 34	842	:183.2	-	12
						:184.1	707	-
						:184.2	-	135



Оказание услуг по разработке и утверждению проекта планировки и проекта межевания
улично-дорожной сети и территории общественного пользования
6 этап «Межевание территории».

Том 6. Книга 4. Часть 1.2.

№ п/п	Кадастровый номер земельного участка	Категория	Разрешенное использование	Местоположение (адрес)	Площадь, кв. м	Номер части изменяемого земельного участка	Площадь части изменяемого земельного участка кв. м	
							в границах зоны планируемого размещения линейных объектов транспортной инфраструктуры	вне границ зоны планируемого размещения линейных объектов транспортной инфраструктуры
351	91:01:073009:200	Земли населённых пунктов	Для малоэтажной застройки; Док. малоэтажная застройка (индивидуальное жилищное строительство; размещение дачных домов и садовых домов)	Российская Федерация, г. Севастополь, Балаклавский район, ул. Генерала Жидилова-балка Советская, участок № 53	872	:200.1	257	-
352	91:02:006032:4	Категория не установлена	Для ведения гражданами садоводства и огородничества; Док. для ведения садоводства	г. Севастополь, Гагаринский район, в границах землепользования СТ Милосердие", участок № 190	713	:4.1	141	-
353	91:02:006034:47	Земли сельскохозяйственного назначения	Для ведения гражданами садоводства и огородничества; Док. для ведения садоводства	г. Севастополь, "Орбита" садоводческое товарищество (Гагаринский район), земельный участок 168	405	:4.2	-	572
						:47.1	355	-
						:47.2	-	50





**ОКАЗАНИЕ УСЛУГ ПО РАЗРАБОТКЕ И УТВЕРЖДЕНИЮ
ПРОЕКТА ПЛАНИРОВКИ И ПРОЕКТА МЕЖЕВАНИЯ
УЛИЧНО-ДОРОЖНОЙ СЕТИ
И ТЕРРИТОРИИ ОБЩЕСТВЕННОГО ПОЛЬЗОВАНИЯ**



**ПЛАН МЕЖЕВАНИЯ ТЕРРИТОРИИ С УКАЗАНИЕМ ЗЕМЕЛЬ,
ПОДЛЕЖАЩИХ РЕЗЕРВИРОВАНИЮ
(ЧЕРТЕЖ МЕЖЕВАНИЯ ТЕРРИТОРИИ)**

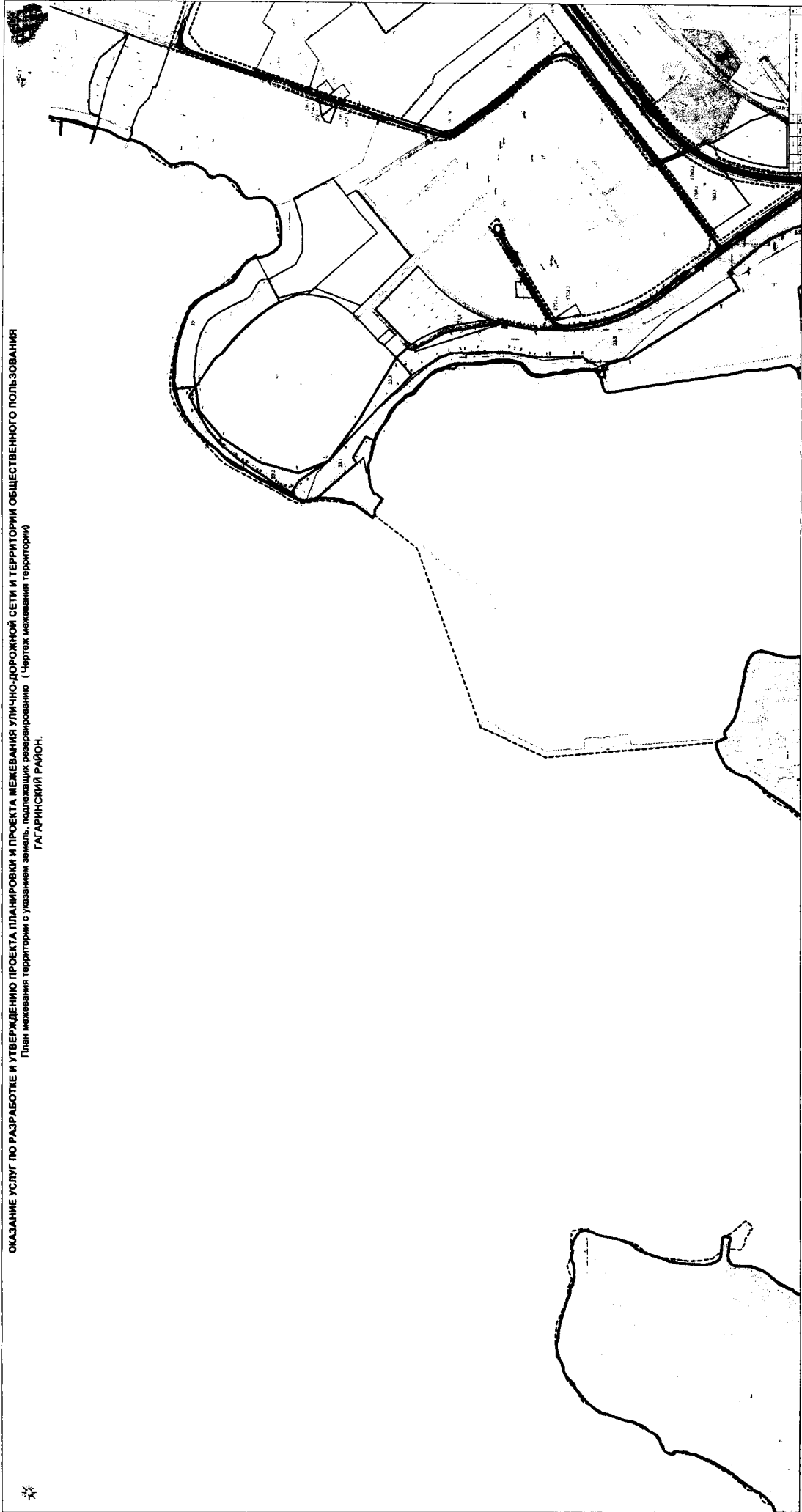
VI Этап
Том 6. Книга 4. Часть 2.1.
Материалы в графической форме.
Гагаринский район.

Государственный заказчик:
Департамент архитектуры и градостроительства города Севастополь

Государственное унитарное предприятие Московской области
«Научно-исследовательский и проектный институт градостроительства»
(ГУП МО «НИиПИ градостроительства»)

ОКАЗАНИЕ УСЛУГ ПО РАЗРАБОТКЕ И УТВЕРЖДЕНИЮ ПРОЕКТА ПЛАНИРОВКИ И ПРОЕКТА МЕЖЕВАНИЯ УЛИЧНО-ДОРОЖНОЙ СЕТИ И ТЕРРИТОРИИ ОБЩЕСТВЕННОГО ПОЛЬЗОВАНИЯ
План межевания территории с указанием земель, подлежащих размежеванию (Чертаж межевания территории)

ГАГАРИНСКИЙ РАЙОН.



ОКАЗАНИЕ УСЛУГ ПО РАЗРАБОТКЕ И УТВЕРЖДЕНИЮ ПРОЕКТА ПЛАНИРОВКИ
И ПРОЕКТА МЕЖЕВАНИЯ УЛИЧНО-ДОРОЖНОЙ СЕТИ И ТЕРРИТОРИИ ОБЩЕСТВЕННОГО ПОЛЬЗОВАНИЯ
План межевания территории с указанием земель, подлежащих резервированию (Чертеж межевания территории)
ГАГАРИНСКИЙ РАЙОН.



№

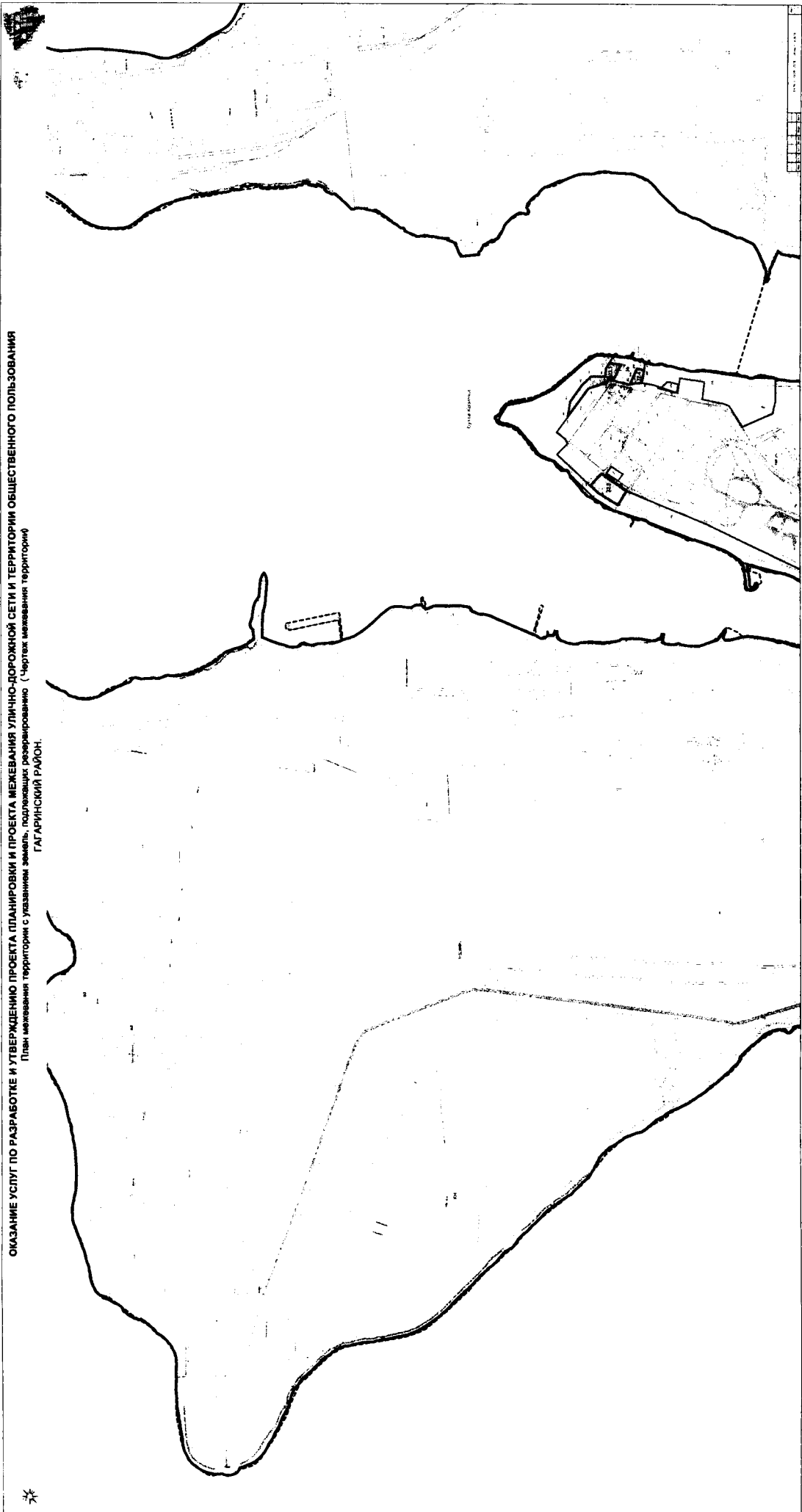
ОКАЗАНИЕ УСЛУГ ПО РАЗРАБОТКЕ И УТВЕРЖДЕНИЮ ПРОЕКТА ПЛАНИРОВКИ
И ПРОЕКТА МЕЖЕВАНИЯ УЛИЧНО-ДОРОЖНОЙ СЕТИ И ТЕРРИТОРИИ ОБЩЕСТВЕННОГО ПОЛЬЗОВАНИЯ
План межевания территории с указанием земель, подлежащих резервированию (Чертеж межевания территории)
ГАГАРИНСКИЙ РАЙОН.



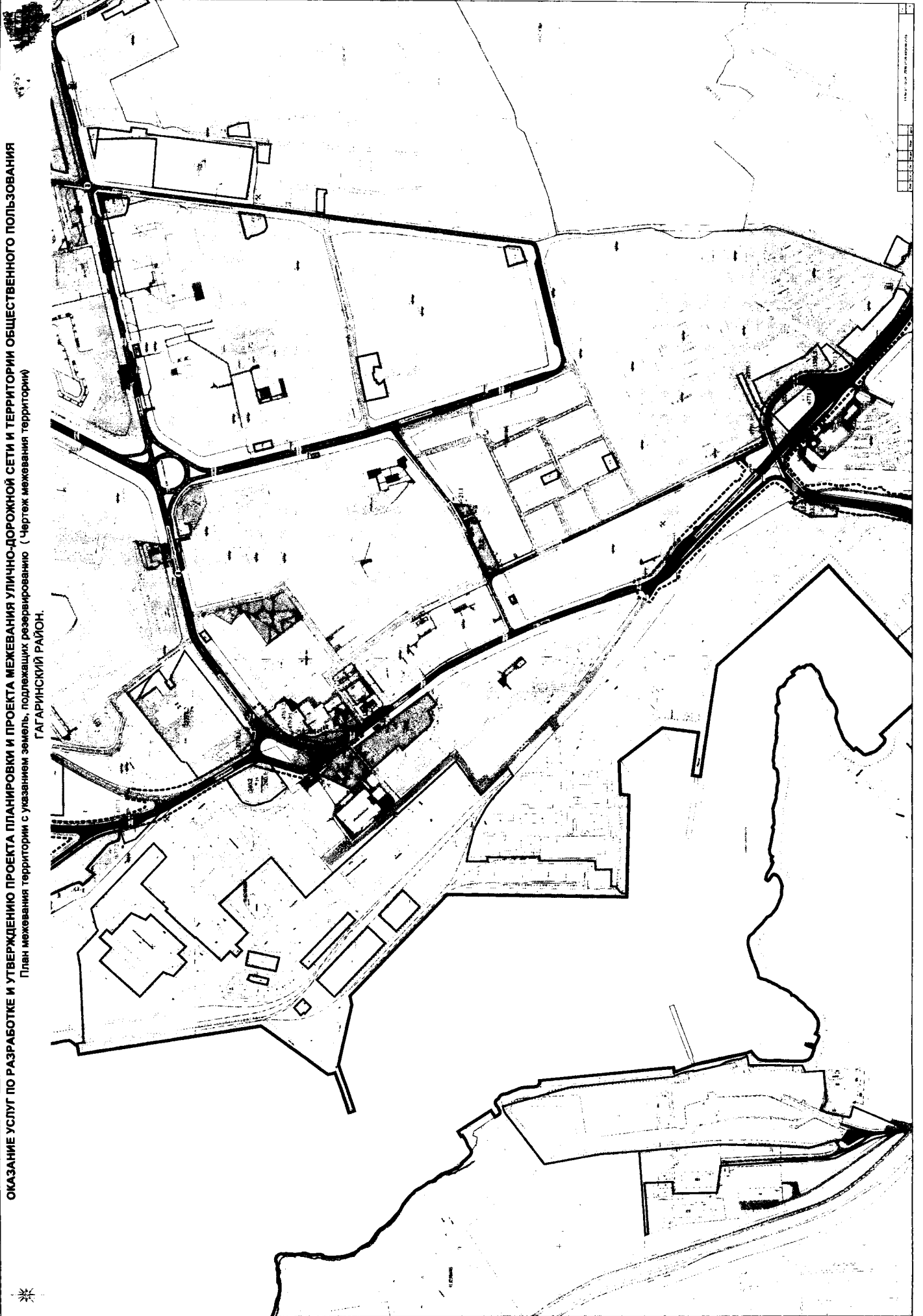
ОКАЗАНИЕ УСЛУГ ПО РАЗРАБОТКЕ И УТВЕРЖДЕНИЮ ПРОЕКТА ПЛАНИРОВКИ
И ПРОЕКТА МЕЖЕВАНИЯ УЛИЧНО-ДОРОЖНОЙ СЕТИ И ТЕРРИТОРИИ ОБЩЕСТВЕННОГО ПОЛЬЗОВАНИЯ
План межевания территории с указанием земель, подлежащих резервированию (Чертеж межевания территории)
ГАГАРИНСКИЙ РАЙОН.



ОКАЗАНИЕ УСЛУГ ПО РАЗРАБОТКЕ И УТВЕРЖДЕНИЮ ПРОЕКТА ПЛАНИРОВКИ И ПРОЕКТА МЕЖЕВАНИЯ УЛИЧНО-ДОРОЖНОЙ СЕТИ И ТЕРРИТОРИИ ОБЩЕСТВЕННОГО ПОЛЬЗОВАНИЯ
План межевания территории с указанием территории с указанным земель, подлежащих резервированию (Чертая межевания территории)
ГАГАРИНСКИЙ РАЙОН.

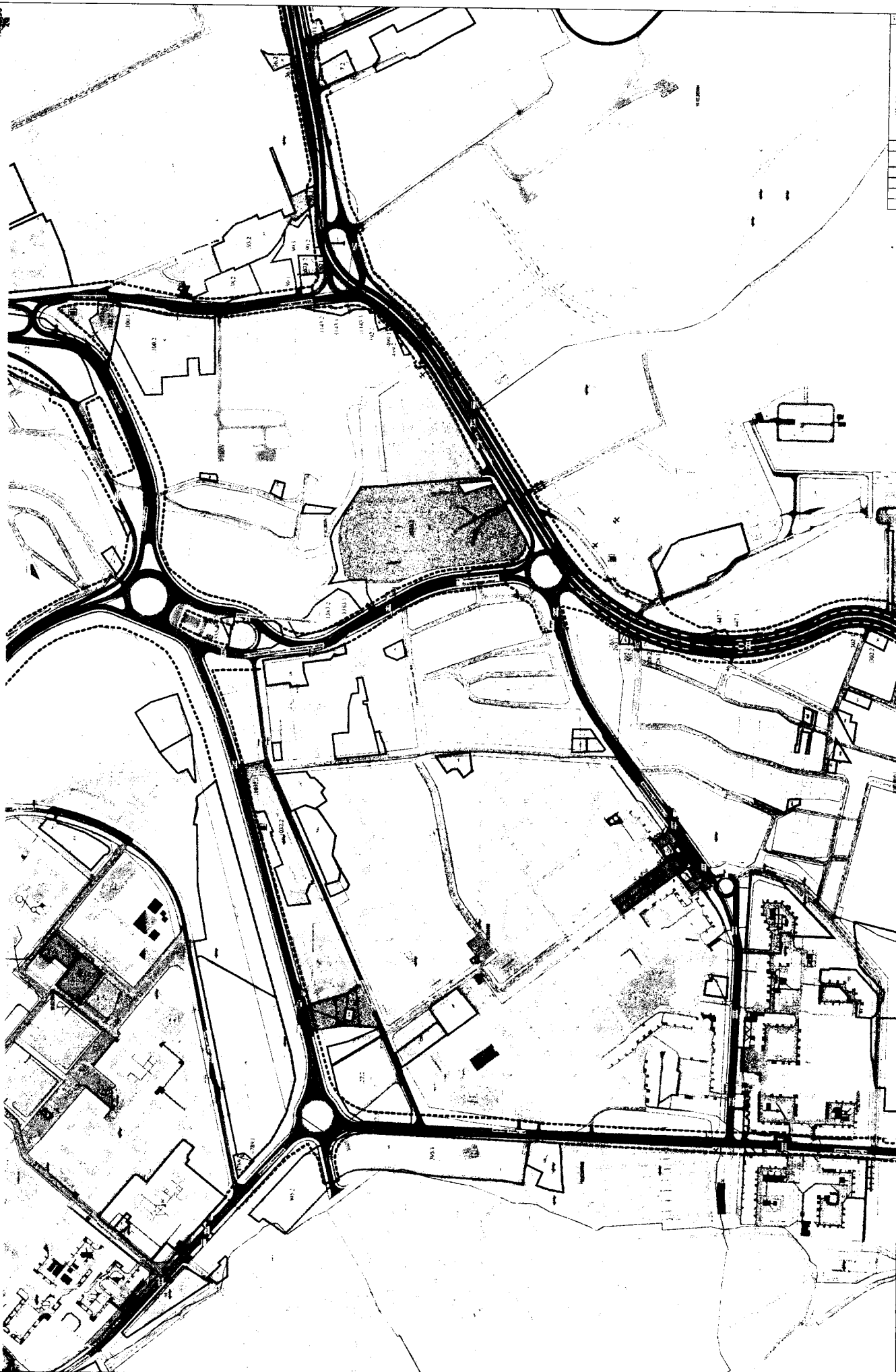


ОКАЗАНИЕ УСЛУГ ПО РАЗРАБОТКЕ И УТВЕРЖДЕНИЮ ПРОЕКТА ПЛАНИРОВКИ И ПРОЕКТА МЕЖЕВАНИЯ УЛИЧНО-ДОРОЖНОЙ СЕТИ И ТЕРРИТОРИИ ОБЩЕСТВЕННОГО ПОЛЬЗОВАНИЯ
План межевания территории с указанием земель, подлежащих резервированию (Чертёж межевания территории)
ГАГАРИНСКИЙ РАЙОН.



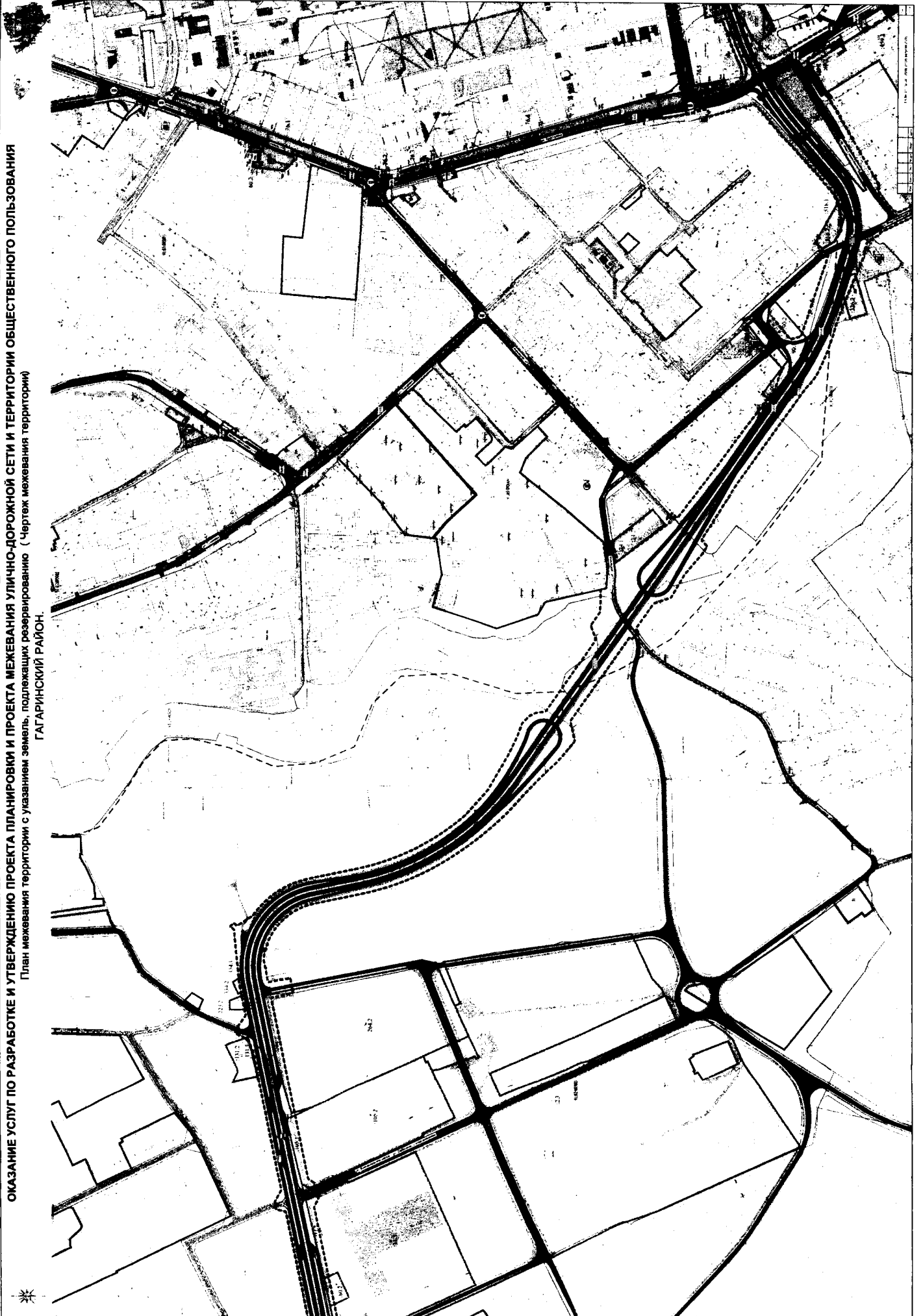
1	2	3	4	5	6	7	8	9	10	11	12	13	14	15	16	17	18	19	20	21	22	23	24	25	26	27	28	29	30	31	32	33	34	35	36	37	38	39	40	41	42	43	44	45	46	47	48	49	50	51	52	53	54	55	56	57	58	59	60	61	62	63	64	65	66	67	68	69	70	71	72	73	74	75	76	77	78	79	80	81	82	83	84	85	86	87	88	89	90	91	92	93	94	95	96	97	98	99	100
---	---	---	---	---	---	---	---	---	----	----	----	----	----	----	----	----	----	----	----	----	----	----	----	----	----	----	----	----	----	----	----	----	----	----	----	----	----	----	----	----	----	----	----	----	----	----	----	----	----	----	----	----	----	----	----	----	----	----	----	----	----	----	----	----	----	----	----	----	----	----	----	----	----	----	----	----	----	----	----	----	----	----	----	----	----	----	----	----	----	----	----	----	----	----	----	----	----	----	-----

ОКАЗАНИЕ УСЛУГ ПО РАЗРАБОТКЕ И УТВЕРЖДЕНИЮ ПРОЕКТА ПЛАНИРОВКИ И ПРОЕКТА МЕЖЕВАНИЯ УЛИЧНО-ДОРОЖНОЙ СЕТИ И ТЕРРИТОРИИ ОБЩЕСТВЕННОГО ПОЛЬЗОВАНИЯ
План межевания территории с указанием земель, подлежащих резервированию (Чертеж межевания территории)
ГАГАРИНСКИЙ РАЙОН.

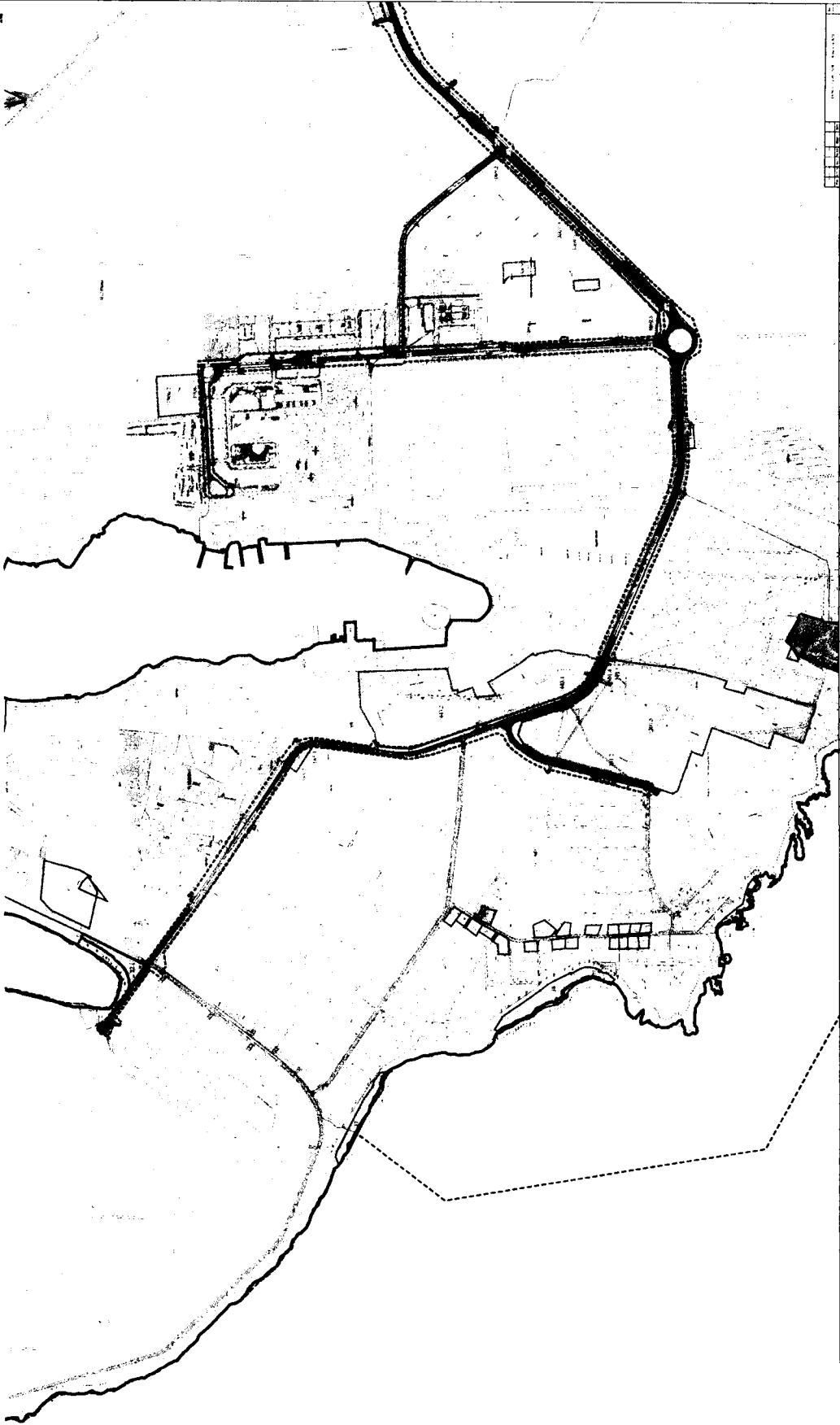


1	2	3	4	5	6	7	8	9	10	11	12	13	14	15	16	17	18	19	20	21	22	23	24	25	26	27	28	29	30	31	32	33	34	35	36	37	38	39	40	41	42	43	44	45	46	47	48	49	50	51	52	53	54	55	56	57	58	59	60	61	62	63	64	65	66	67	68	69	70	71	72	73	74	75	76	77	78	79	80	81	82	83	84	85	86	87	88	89	90	91	92	93	94	95	96	97	98	99	100
---	---	---	---	---	---	---	---	---	----	----	----	----	----	----	----	----	----	----	----	----	----	----	----	----	----	----	----	----	----	----	----	----	----	----	----	----	----	----	----	----	----	----	----	----	----	----	----	----	----	----	----	----	----	----	----	----	----	----	----	----	----	----	----	----	----	----	----	----	----	----	----	----	----	----	----	----	----	----	----	----	----	----	----	----	----	----	----	----	----	----	----	----	----	----	----	----	----	----	-----

ОКАЗАНИЕ УСЛУГ ПО РАЗРАБОТКЕ И УТВЕРЖДЕНИЮ ПРОЕКТА ПЛАНИРОВКИ И ПРОЕКТА МЕЖЕВАНИЯ УЛИЧНО-ДОРОЖНОЙ СЕТИ И ТЕРРИТОРИИ ОБЩЕСТВЕННОГО ПОЛЬЗОВАНИЯ
План межевания территории с указанием земель, подлежащих резервированию (Чертах межевания территории)
ГАГАРИНСКИЙ РАЙОН.



ОКАЗАНИЕ УСЛУГ ПО РАЗРАБОТКЕ И УТВЕРЖДЕНИЮ ПРОЕКТА ПЛАНИРОВКИ И ПРОЕКТА МЕХАНИЗАЦИИ УЛИЧНО-ДОРОЖНОЙ СЕТИ И ТЕРРИТОРИИ ОБЩЕСТВЕННОГО ПОЛЬЗОВАНИЯ
План механизации территории с указанием земель, подлежащих резервированию (Чертка механизации территории)
ГАГАРИНСКИЙ РАЙОН.



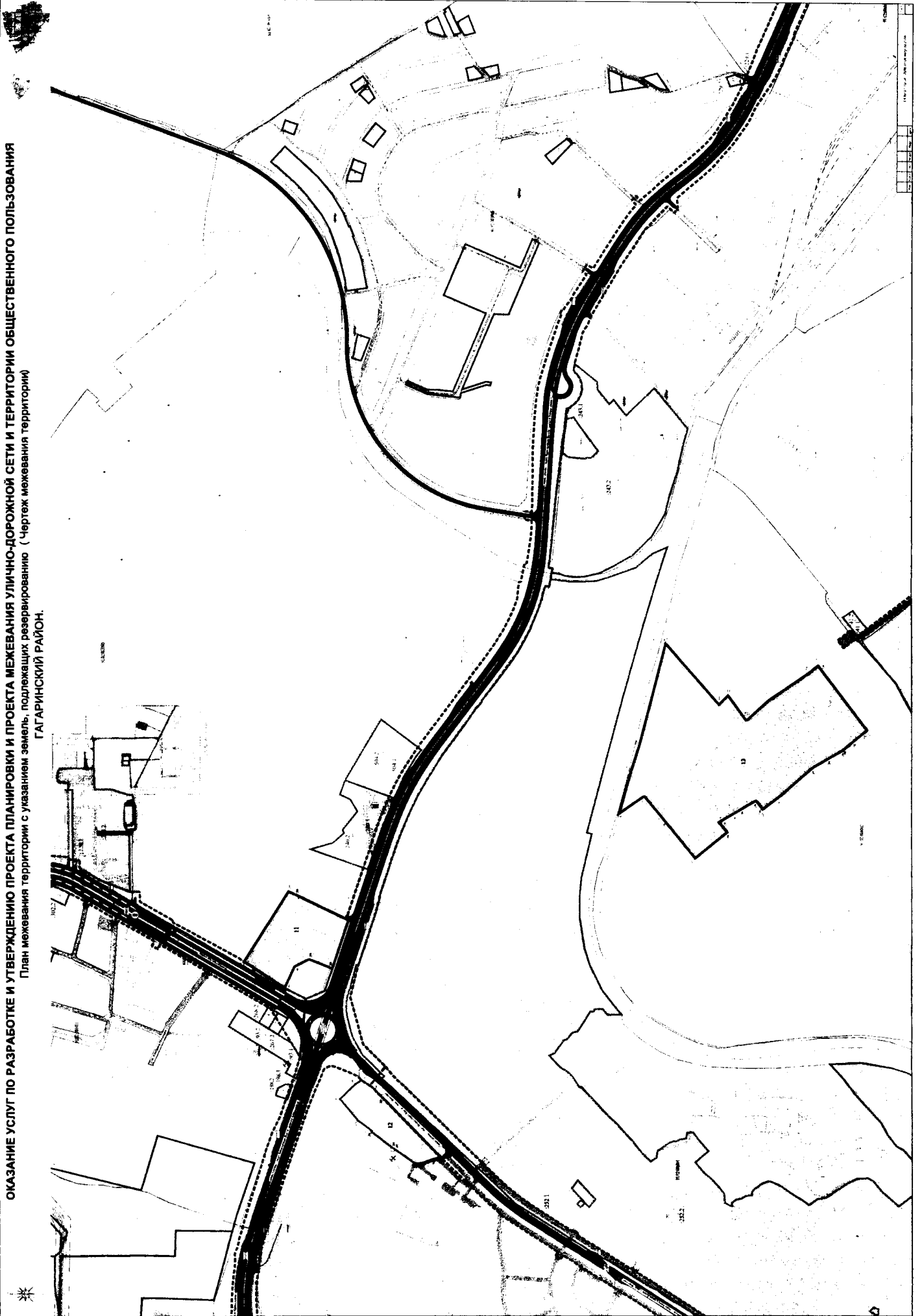
1	2	3	4	5	6	7	8	9	10
11	12	13	14	15	16	17	18	19	20



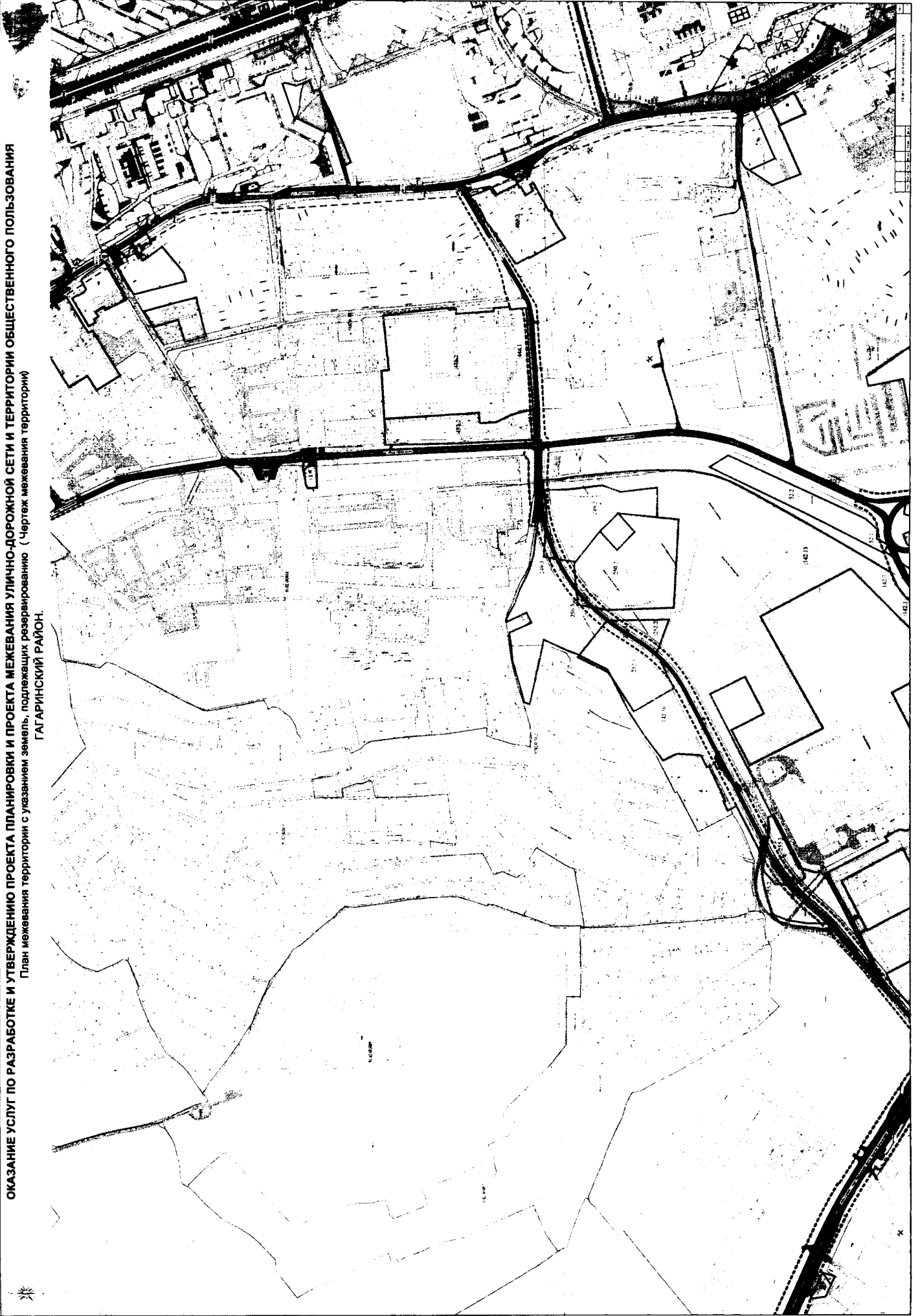
ОКАЗАНИЕ УСЛУГ ПО РАЗРАБОТКЕ И УТВЕРЖДЕНИЮ ПРОЕКТА ПЛАНИРОВКИ И ПРОЕКТА МЕЖЕВАНИЯ УЛИЧНО-ДОРОЖНОЙ СЕТИ И ТЕРРИТОРИИ ОБЩЕСТВЕННОГО ПОЛЬЗОВАНИЯ
План межевания территории с указанием земель, подлежащих резервированию (Чертеж межевания территории)
ГАГАРИНСКИЙ РАЙОН.



ОКАЗАНИЕ УСЛУГ ПО РАЗРАБОТКЕ И УТВЕРЖДЕНИЮ ПРОЕКТА ПЛАНИРОВКИ И ПРОЕКТА МЕЖЕВАНИЯ УЛИЧНО-ДОРОЖНОЙ СЕТИ И ТЕРРИТОРИИ ОБЩЕСТВЕННОГО ПОЛЬЗОВАНИЯ
План межевания территории с указанием земель, подлежащих резервированию (Чертеж межевания территории)
ГАГАРИНСКИЙ РАЙОН.



ОКАЗАНИЕ УСЛУГ ПО РАЗРАБОТКЕ И УТВЕРЖДЕНИЮ ПРОЕКТА ПЛАНИРОВКИ И ПРОЕКТА МЕЖЕВАНИЯ УЛИЧНО-ДОРОЖНОЙ СЕТИ И ТЕРРИТОРИИ ОБЩЕСТВЕННОГО ПОЛЬЗОВАНИЯ
План межевания территории с указанием земель, подлежащих резервированию (Чертеж межевания территории)
ГАГАРИНСКИЙ РАЙОН.



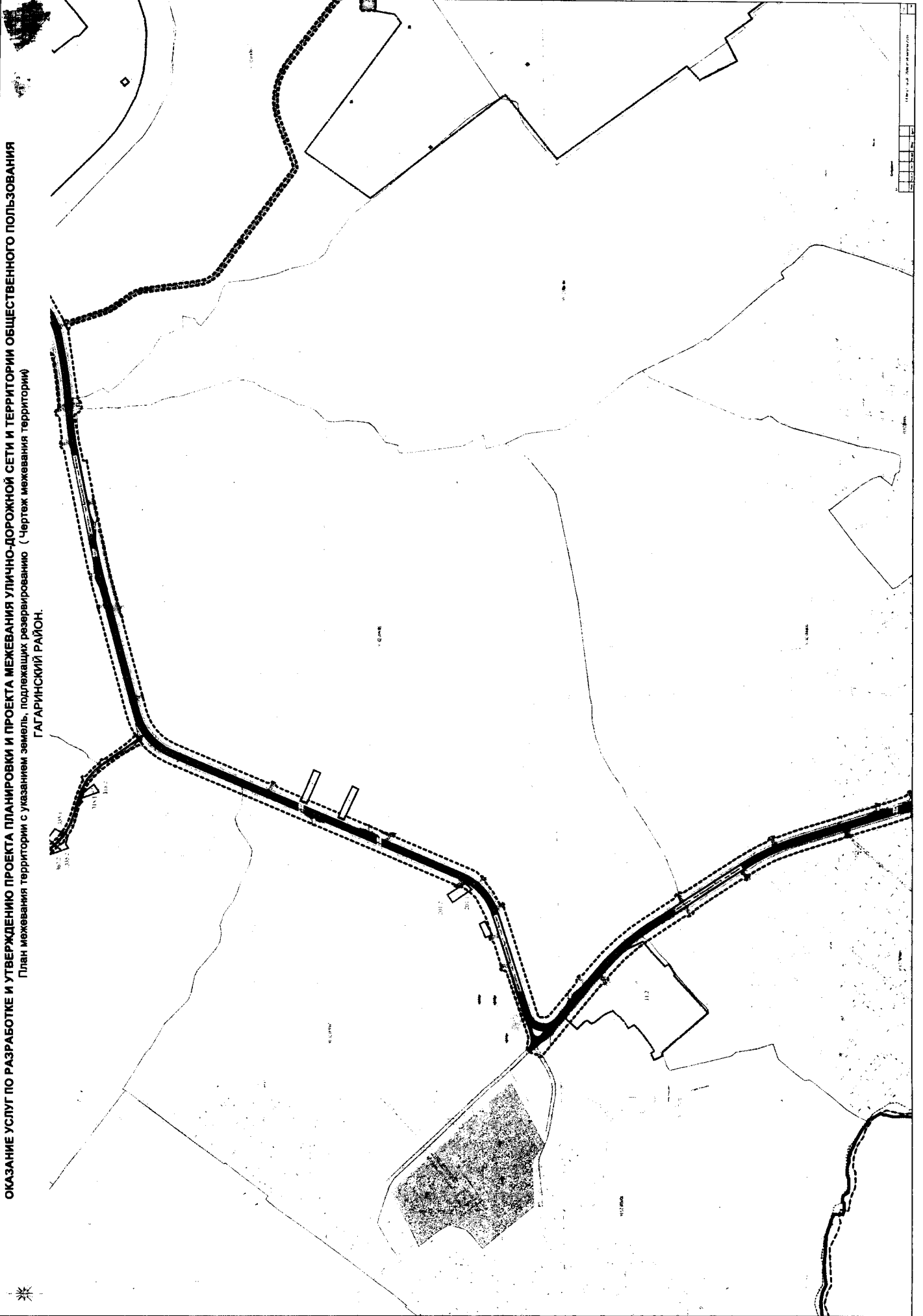
ОКАЗАНИЕ УСЛУГ ПО РАЗРАБОТКЕ И УТВЕРЖДЕНИЮ ПРОЕКТА ПЛАНИРОВКИ И ПРОЕКТА МЕЖЕВАНИЯ УЛИЧНО-ДОРОЖНОЙ СЕТИ И ТЕРРИТОРИИ ОБЩЕСТВЕННОГО ПОЛЬЗОВАНИЯ
План межевания территории с указанием земель, подлежащих резервированию (Чертеж межевания территории)
ГАГАРИНСКИЙ РАЙОН.



1	2	3	4	5	6	7	8	9	10	11	12	13	14	15	16	17	18	19	20	21	22	23	24	25	26	27	28	29	30	31	32	33	34	35	36	37	38	39	40	41	42	43	44	45	46	47	48	49	50	51	52	53	54	55	56	57	58	59	60	61	62	63	64	65	66	67	68	69	70	71	72	73	74	75	76	77	78	79	80	81	82	83	84	85	86	87	88	89	90	91	92	93	94	95	96	97	98	99	100
---	---	---	---	---	---	---	---	---	----	----	----	----	----	----	----	----	----	----	----	----	----	----	----	----	----	----	----	----	----	----	----	----	----	----	----	----	----	----	----	----	----	----	----	----	----	----	----	----	----	----	----	----	----	----	----	----	----	----	----	----	----	----	----	----	----	----	----	----	----	----	----	----	----	----	----	----	----	----	----	----	----	----	----	----	----	----	----	----	----	----	----	----	----	----	----	----	----	----	-----



ОКАЗАНИЕ УСЛУГ ПО РАЗРАБОТКЕ И УТВЕРЖДЕНИЮ ПРОЕКТА ПЛАНИРОВКИ И ПРОЕКТА МЕЖЕВАНИЯ УЛИЧНО-ДОРОЖНОЙ СЕТИ И ТЕРРИТОРИИ ОБЩЕСТВЕННОГО ПОЛЬЗОВАНИЯ
План межевания территории с указанием земель, подлежащих резервированию (Чертеж межевания территории)
ГАГАРИНСКИЙ РАЙОН.



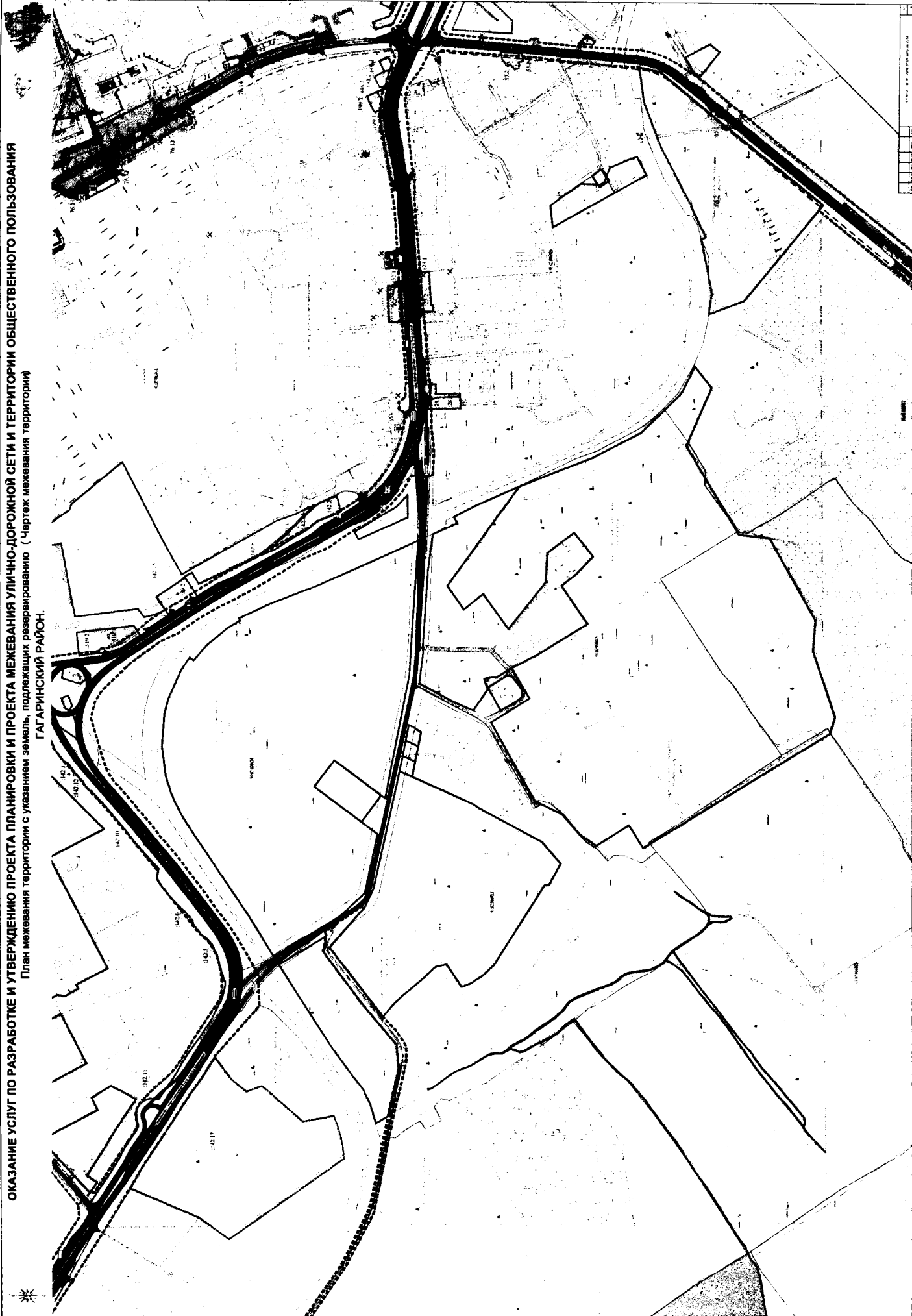
1	2	3	4	5	6	7	8	9	10	11	12	13	14	15	16	17	18	19	20	21	22	23	24	25	26	27	28	29	30	31	32	33	34	35	36	37	38	39	40	41	42	43	44	45	46	47	48	49	50	51	52	53	54	55	56	57	58	59	60	61	62	63	64	65	66	67	68	69	70	71	72	73	74	75	76	77	78	79	80	81	82	83	84	85	86	87	88	89	90	91	92	93	94	95	96	97	98	99	100
---	---	---	---	---	---	---	---	---	----	----	----	----	----	----	----	----	----	----	----	----	----	----	----	----	----	----	----	----	----	----	----	----	----	----	----	----	----	----	----	----	----	----	----	----	----	----	----	----	----	----	----	----	----	----	----	----	----	----	----	----	----	----	----	----	----	----	----	----	----	----	----	----	----	----	----	----	----	----	----	----	----	----	----	----	----	----	----	----	----	----	----	----	----	----	----	----	----	----	-----

ОКАЗАНИЕ УСЛУГ ПО РАЗРАБОТКЕ И УТВЕРЖДЕНИЮ ПРОЕКТА ПЛАНИРОВКИ И ПРОЕКТА МЕХЕВАНИЯ УЛИЧНО-ДОРОЖНОЙ СЕТИ И ТЕРРИТОРИИ ОБЩЕСТВЕННОГО ПОЛЬЗОВАНИЯ
План межевания территории с указанием земель, подлежащих резервированию (Чертеж межевания территории)
ГАГАРИНСКИЙ РАЙОН.

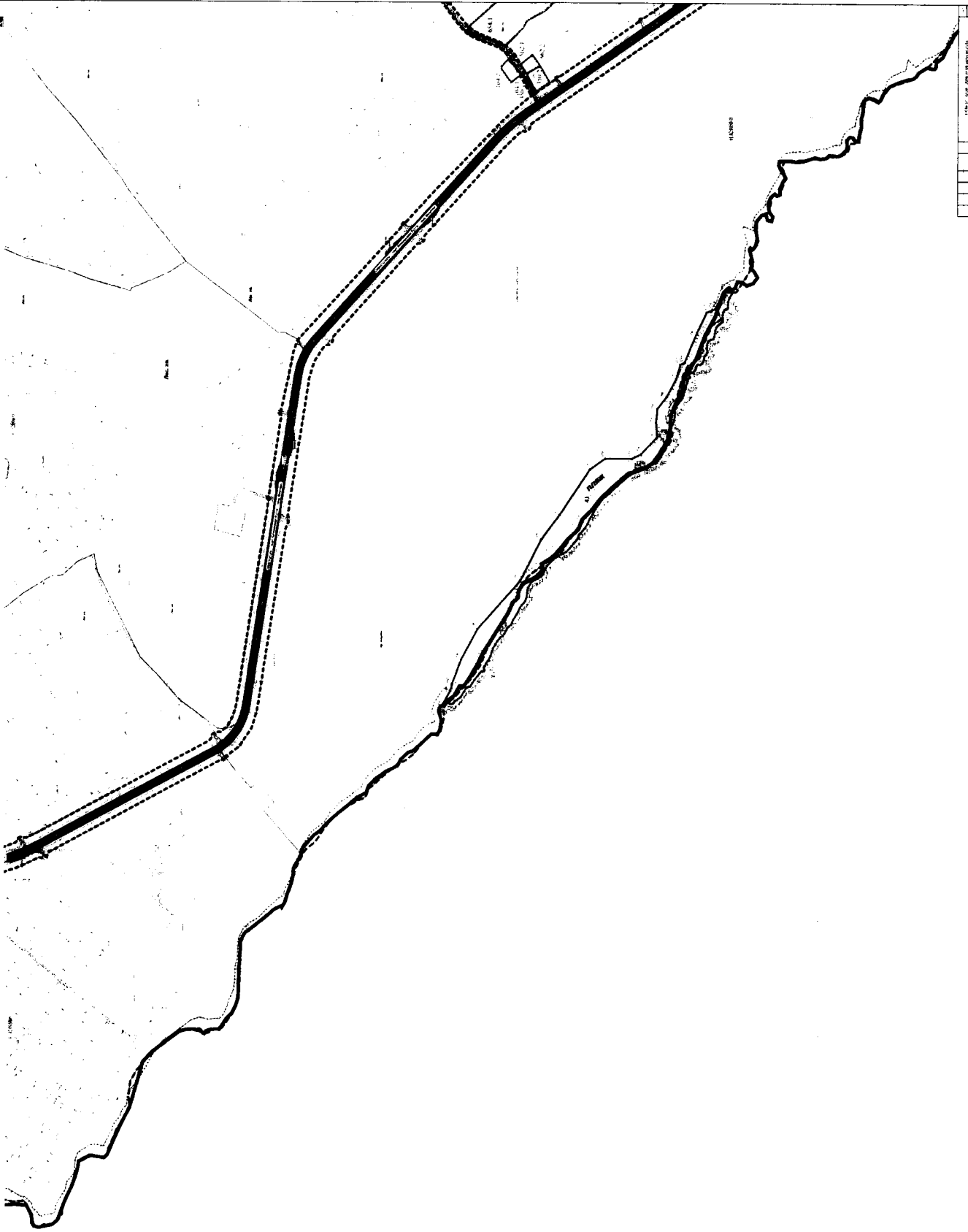


1	2	3	4	5	6	7	8	9	10	11	12	13	14	15	16	17	18	19	20	21	22	23	24	25	26	27	28	29	30	31	32	33	34	35	36	37	38	39	40	41	42	43	44	45	46	47	48	49	50	51	52	53	54	55	56	57	58	59	60	61	62	63	64	65	66	67	68	69	70	71	72	73	74	75	76	77	78	79	80	81	82	83	84	85	86	87	88	89	90	91	92	93	94	95	96	97	98	99	100
---	---	---	---	---	---	---	---	---	----	----	----	----	----	----	----	----	----	----	----	----	----	----	----	----	----	----	----	----	----	----	----	----	----	----	----	----	----	----	----	----	----	----	----	----	----	----	----	----	----	----	----	----	----	----	----	----	----	----	----	----	----	----	----	----	----	----	----	----	----	----	----	----	----	----	----	----	----	----	----	----	----	----	----	----	----	----	----	----	----	----	----	----	----	----	----	----	----	----	-----

ОКАЗАНИЕ УСЛУГ ПО РАЗРАБОТКЕ И УТВЕРЖДЕНИЮ ПРОЕКТА ПЛАНИРОВКИ И ПРОЕКТА МЕЖЕВАНИЯ УЛИЧНО-ДОРОЖНОЙ СЕТИ И ТЕРРИТОРИИ ОБЩЕСТВЕННОГО ПОЛЬЗОВАНИЯ
План межевания территории с указанием земель, подлежащих резервированию (Чертёж межевания территории)
ГАГАРИНСКИЙ РАЙОН.



ОКАЗАНИЕ УСЛУГ ПО РАЗРАБОТКЕ И УТВЕРЖДЕНИЮ ПРОЕКТА ПЛАНИРОВКИ И ПРОЕКТА МЕЖЕВАНИЯ УЛИЧНО-ДОРОЖНОЙ СЕТИ И ТЕРРИТОРИИ ОБЩЕСТВЕННОГО ПОЛЬЗОВАНИЯ
План межевания земель, подлежащих резервированию (Чертеж межевания территории)
ГАГАРИНСКИЙ РАЙОН.

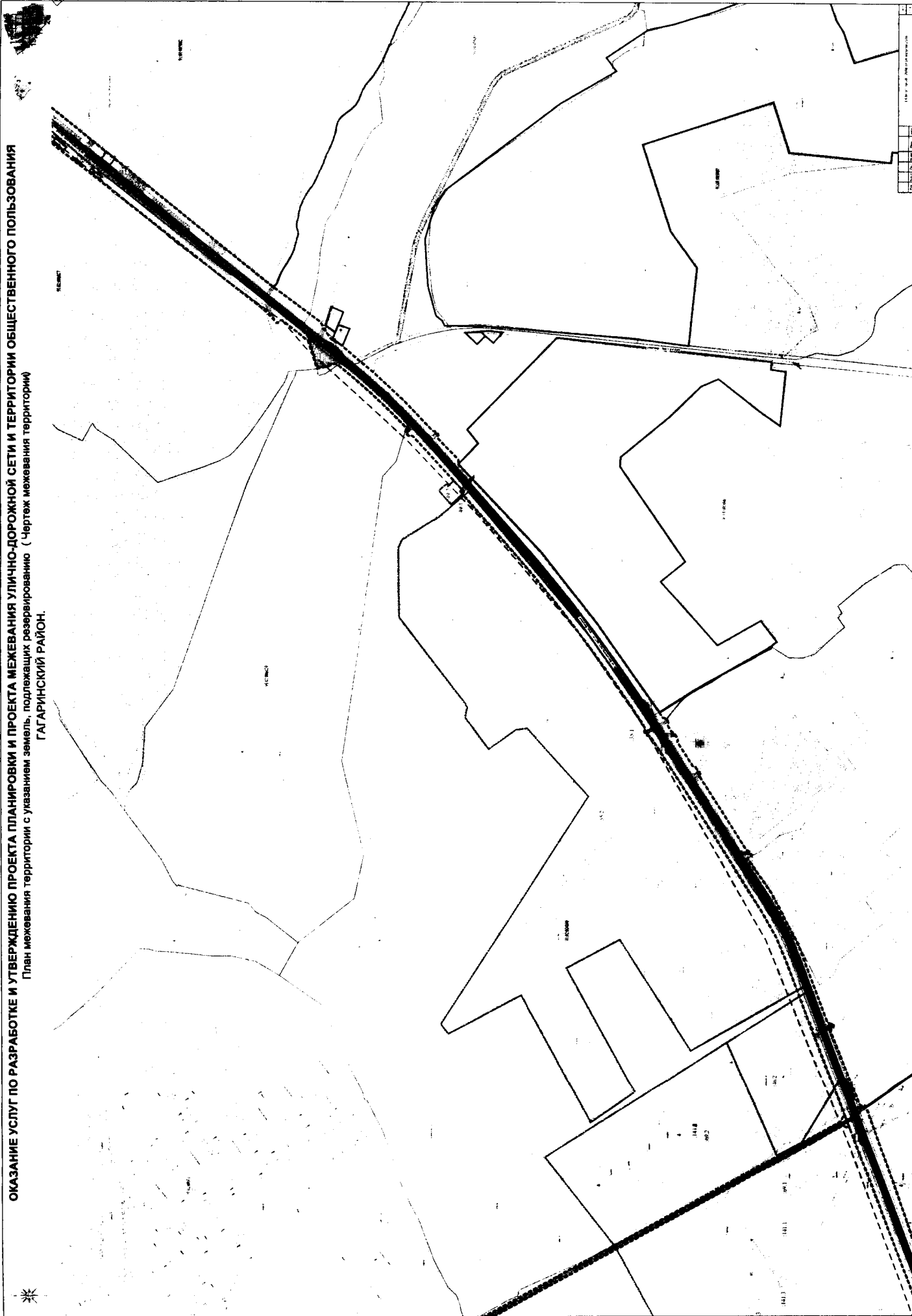


1:500
1:1000
1:2000
1:5000
1:10000
1:20000
1:50000
1:100000
1:200000
1:500000
1:1000000

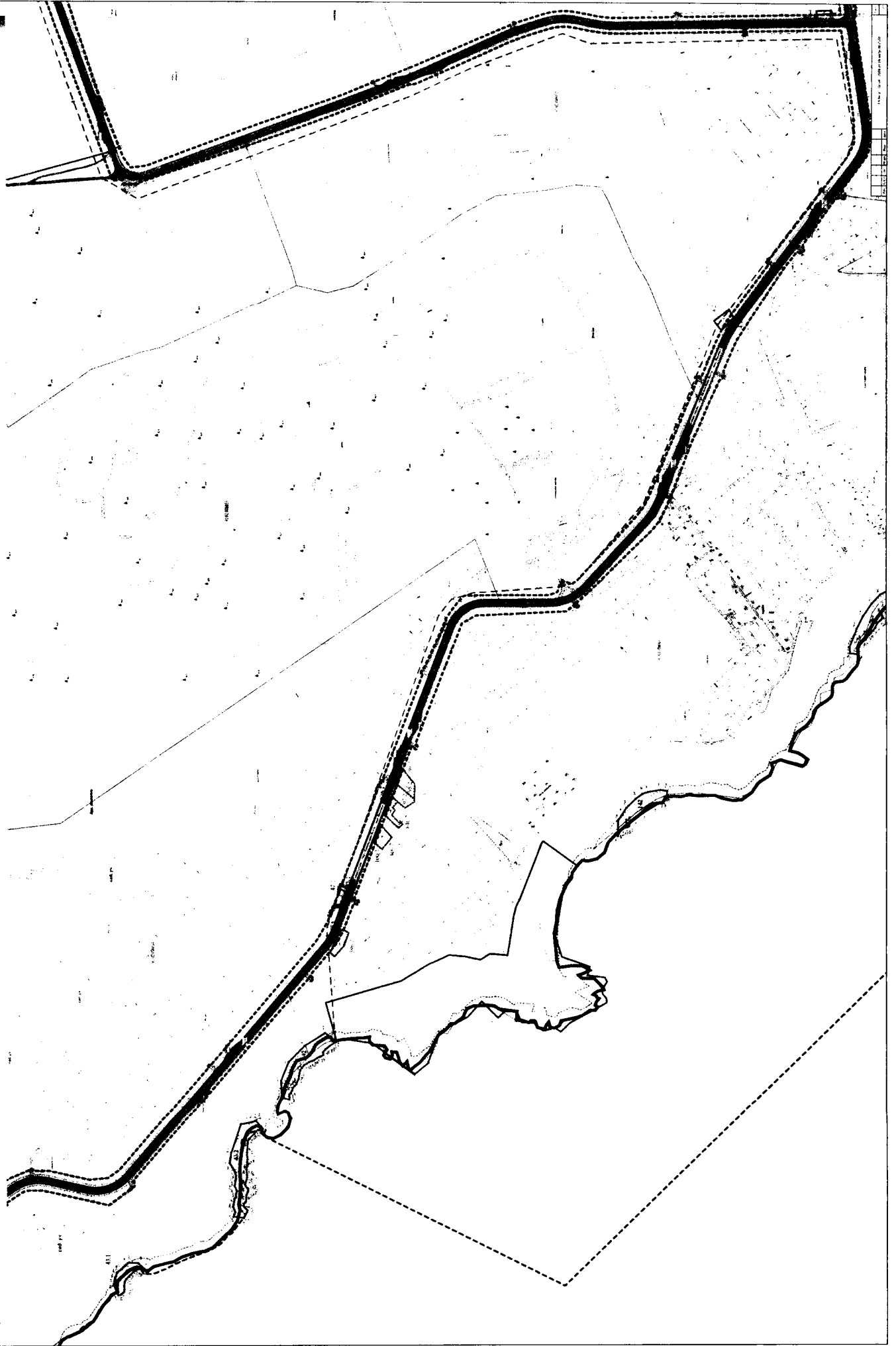
ОКАЗАНИЕ УСЛУГ ПО РАЗРАБОТКЕ И УТВЕРЖДЕНИЮ ПРОЕКТА ПЛАНИРОВКИ И ПРОЕКТА МЕЖЕВАНИЯ УЛИЧНО-ДОРОЖНОЙ СЕТИ И ТЕРРИТОРИИ ОБЩЕСТВЕННОГО ПОЛЬЗОВАНИЯ
План межевания территории с указанием земель, подлежащих резервированию (Чертеж межевания территории)
ГАГАРИНСКИЙ РАЙОН.



ОКАЗАНИЕ УСЛУГ ПО РАЗРАБОТКЕ И УТВЕРЖДЕНИЮ ПРОЕКТА ПЛАНИРОВКИ И ПРОЕКТА МЕЖЕВАНИЯ УЛИЧНО-ДОРОЖНОЙ СЕТИ И ТЕРРИТОРИИ ОБЩЕСТВЕННОГО ПОЛЬЗОВАНИЯ
План межевания территории с указанием земель, подлежащих резервированию (Чертеж межевания территории)
ГАГАРИНСКИЙ РАЙОН.



ОКАЗАНИЕ УСЛУГ ПО РАЗРАБОТКЕ И УТВЕРЖДЕНИЮ ПРОЕКТА ПЛАНИРОВКИ И ПРОЕКТА МЕЖЕВАНИЯ УЛИЧНО-ДОРОЖНОЙ СЕТИ И ТЕРРИТОРИИ ОБЩЕСТВЕННОГО ПОЛЬЗОВАНИЯ
План межевания территории с указанием земель, подлежащих резервированию (Чертеж межевания территории)
ГАГАРИНСКИЙ РАЙОН.





**ОКАЗАНИЕ УСЛУГ ПО РАЗРАБОТКЕ И УТВЕРЖДЕНИЮ
ПРОЕКТА ПЛАНИРОВКИ И ПРОЕКТА МЕЖЕВАНИЯ
УЛИЧНО-ДОРОЖНОЙ СЕТИ
И ТЕРРИТОРИИ ОБЩЕСТВЕННОГО ПОЛЬЗОВАНИЯ**



**ПЛАН МЕЖЕВАНИЯ ТЕРРИТОРИИ С УКАЗАНИЕМ ЗЕМЕЛЬ,
ПОДЛЕЖАЩИХ РЕЗЕРВИРОВАНИЮ
(ЧЕРТЕЖ МЕЖЕВАНИЯ ТЕРРИТОРИИ)**

VI Этап

Том 6. Книга 4. Часть 2.2.

Материалы в графической форме.

Ленинский район.

Государственный заказчик:

Департамент архитектуры и градостроительства города Севастополя

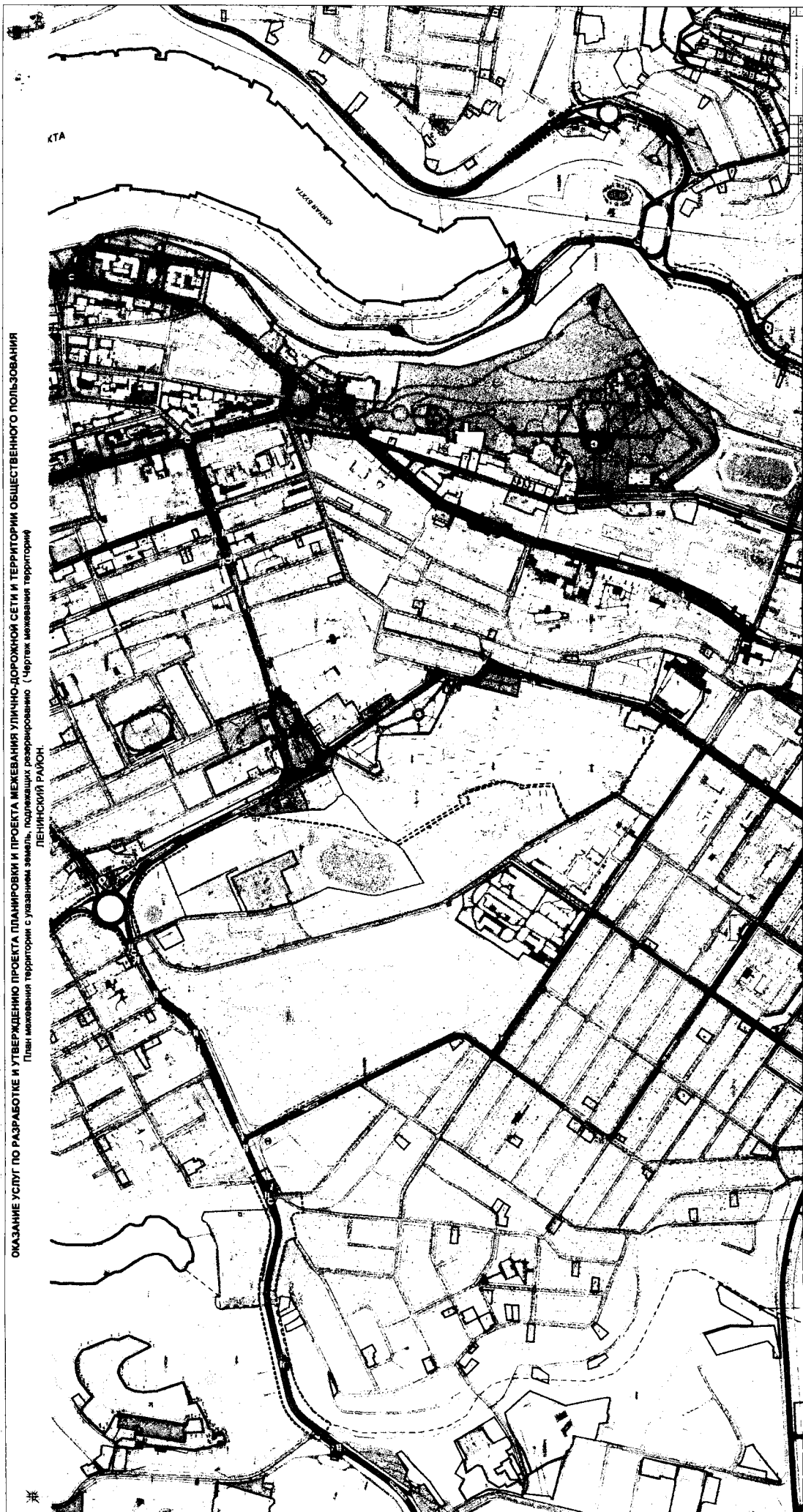
Государственное унитарное предприятие Московской области
«Научно-исследовательский и проектный институт градостроительства»
(ГУП МО «НИиПИ градостроительства»)

2017

ОКАЗАНИЕ УСЛУГ ПО РАЗРАБОТКЕ И УТВЕРЖДЕНИЮ ПРОЕКТА ПЛАНИРОВОК И ПРОЕКТА МЕХАНИЗМА УЛИЧНО-ДОРОЖНОЙ СЕТИ И ТЕРРИТОРИИ ОБЩЕСТВЕННОГО ПОЛЬЗОВАНИЯ
План механизмов территории с указанием земель, подлежащих резервированию (Чертеж механизмов территории)
ЛЕНИНСКИЙ РАЙОН.

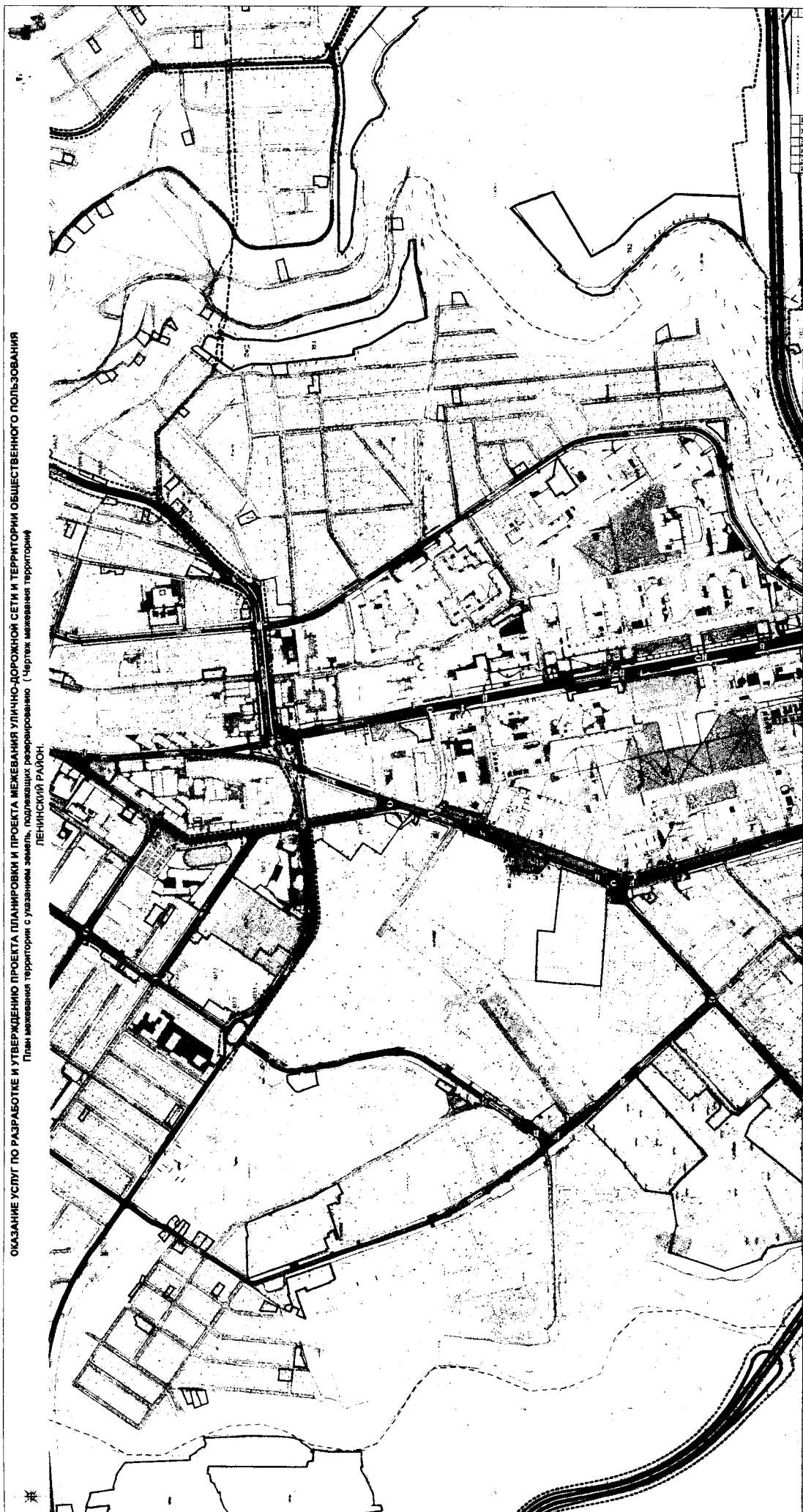


ОКАЗАНИЕ УСЛУГ ПО РАЗРАБОТКЕ И УТВЕРЖДЕНИЮ ПРОЕКТА ПЛАНИРОВКИ И ПРОЕКТА МЕХАНИЗМА УЛИЧНО-ДОРОЖНОЙ СЕТИ И ТЕРРИТОРИИ ОБЩЕСТВЕННОГО ПОЛЬЗОВАНИЯ
План механизации территории с указанием земель, подлежащих резервированию (Чертеж механизации территории)
ЛЕНИНСКИЙ РАЙОН



✱

ОКАЗАНИЕ УСЛУГ ПО РАЗРАБОТКЕ И УТВЕРЖДЕНИЮ ПРОЕКТА ПЛАНИРОВКИ И ПРОЕКТА МЕЖЕВАНИЯ УЛИЧНО-ДОРОЖНОЙ СЕТИ И ТЕРРИТОРИИ ОБЩЕСТВЕННОГО ПОЛЬЗОВАНИЯ
План межевания территории с указанием земель, подлежащих резервированию (Чертёж межевания территории)
ЛЕНИНСКИЙ РАЙОН



✱

ОКАЗАНИЕ УСЛУГ ПО РАЗРАБОТКЕ И УТВЕРЖДЕНИЮ ПРОЕКТА ПЛАНИРОВКИ И ПРОЕКТА МЕЖЕВАНИЯ УЛИЧНО-ДОРОЖНОЙ СЕТИ И ТЕРРИТОРИИ ОБЩЕСТВЕННОГО ПОЛЬЗОВАНИЯ
План межевания территории с указанием земель, подлежащих резервированию (Чертеж межевания территории)

ЛЕНИНСКИЙ РАЙОН.



✱

ОКАЗАНИЕ УСЛУГ ПО РАЗРАБОТКЕ И УТВЕРЖДЕНИЮ ПРОЕКТА ПЛАНИРОВКИ И ПРОЕКТА МЕЖЕВАНИЯ УЛИЧНО-ДОРОЖНОЙ СЕТИ И ТЕРРИТОРИИ ОБЩЕСТВЕННОГО ПОЛЬЗОВАНИЯ
План межевания территории с указанием земель, подлежащих резервированию (Чертеж межевания территории)
ЛЕНИНСКИЙ РАЙОН.



ОКАЗАНИЕ УСЛУГ ПО РАЗРАБОТКЕ И УТВЕРЖДЕНИЮ ПРОЕКТА ПЛАНИРОВКИ
И ПРОЕКТА МЕЖЕВАНИЯ УЛИЧНО-ДОРОЖНОЙ СЕТИ И ТЕРРИТОРИИ ОБЩЕСТВЕННОГО ПОЛЬЗОВАНИЯ
План межевания территории с указанием земель, подлежащих резервированию (Чертеж межевания территории)
ЛЕНИНСКИЙ РАЙОН.



ОКАЗАНИЕ УСЛУГ ПО РАЗРАБОТКЕ И УТВЕРЖДЕНИЮ ПРОЕКТА ПЛАНИРОВКИ И ПРОЕКТА МЕЖВЕЯНИЯ УЛИЧНО-ДОРОЖНОЙ СЕТИ И ТЕРРИТОРИИ ОБЩЕСТВЕННОГО ПОЛЬЗОВАНИЯ
План межевания территории с указанием земель, подлежащих резервированию (Чертах межевания территории)
ЛЕНИНСКИЙ РАЙОН





**ОКАЗАНИЕ УСЛУГ ПО РАЗРАБОТКЕ И УТВЕРЖДЕНИЮ
ПРОЕКТА ПЛАНИРОВКИ И ПРОЕКТА МЕЖЕВАНИЯ
УЛИЧНО-ДОРОЖНОЙ СЕТИ
И ТЕРРИТОРИИ ОБЩЕСТВЕННОГО ПОЛЬЗОВАНИЯ**



**ПЛАН МЕЖЕВАНИЯ ТЕРРИТОРИИ С УКАЗАНИЕМ ЗЕМЕЛЬ,
ПОДЛЕЖАЩИХ РЕЗЕРВИРОВАНИЮ
(ЧЕРТЕЖ МЕЖЕВАНИЯ ТЕРРИТОРИИ)**

VI Этап
Том 6. Книга 4. Часть 2.3.
Материалы в графической форме.
Нахимовский район.

Государственный заказчик:
Департамент архитектуры и градостроительства города Севастополя

Государственное унитарное предприятие Московской области
«Научно-исследовательский и проектный институт градостроительства»
(ГУП МО «НИИПИ градостроительства»)

**ОКАЗАНИЕ УСЛУГ ПО РАЗРАБОТКЕ И УТВЕРЖДЕНИЮ ПРОЕКТА ПЛАНИРОВКИ
И ПРОЕКТА МЕЖЕВАНИЯ УЛИЧНО-ДОРОЖНОЙ СЕТИ И ТЕРРИТОРИИ ОБЩЕСТВЕННОГО ПОЛЬЗОВАНИЯ**
План межевания территории с указанием земель, подлежащих резервированию (Чертеж межевания территории)
НАХИМОВСКИЙ РАЙОН.

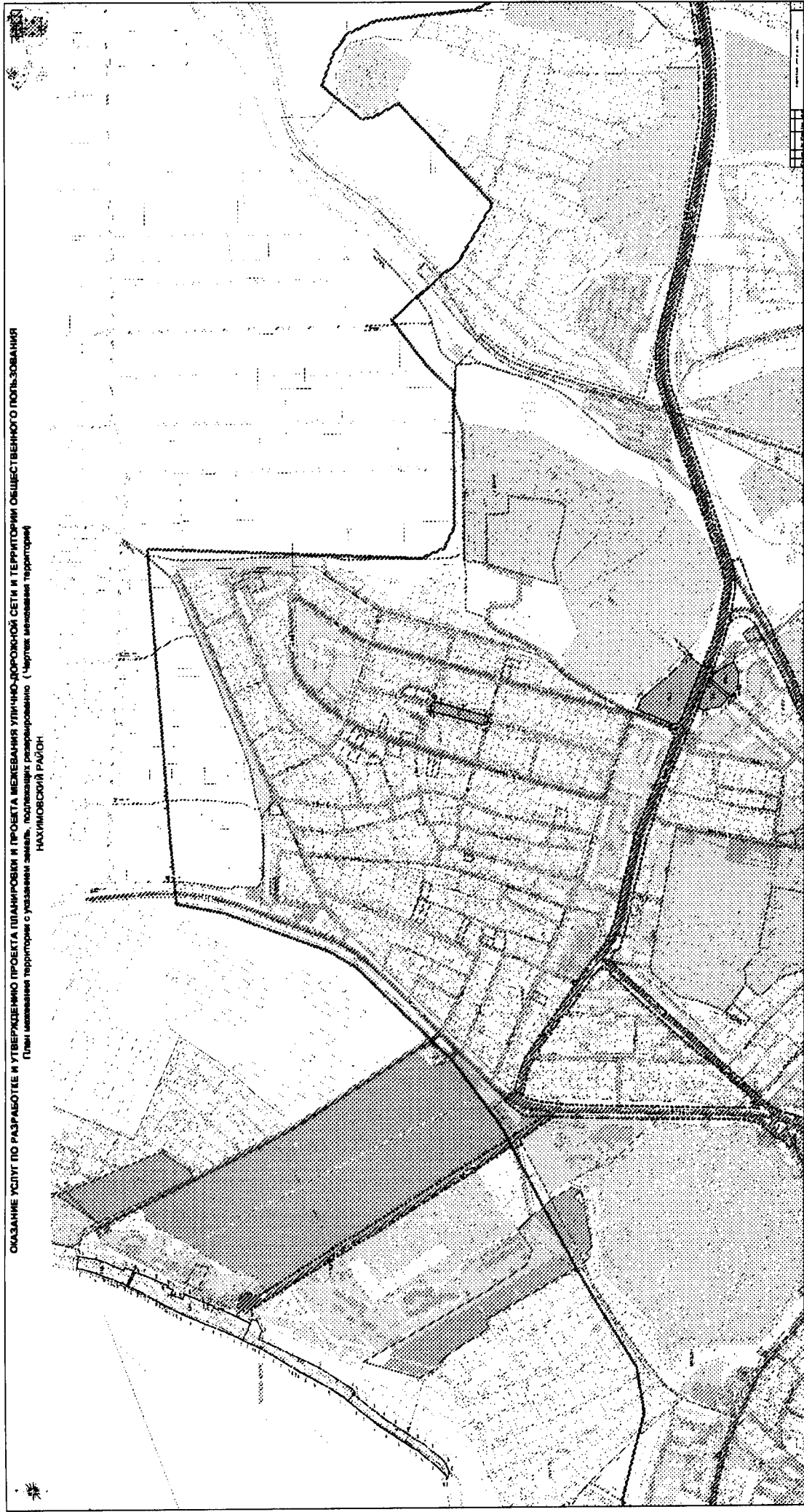


САХАЛ ТЕРРИТОРИАЛ ОУКЕТ

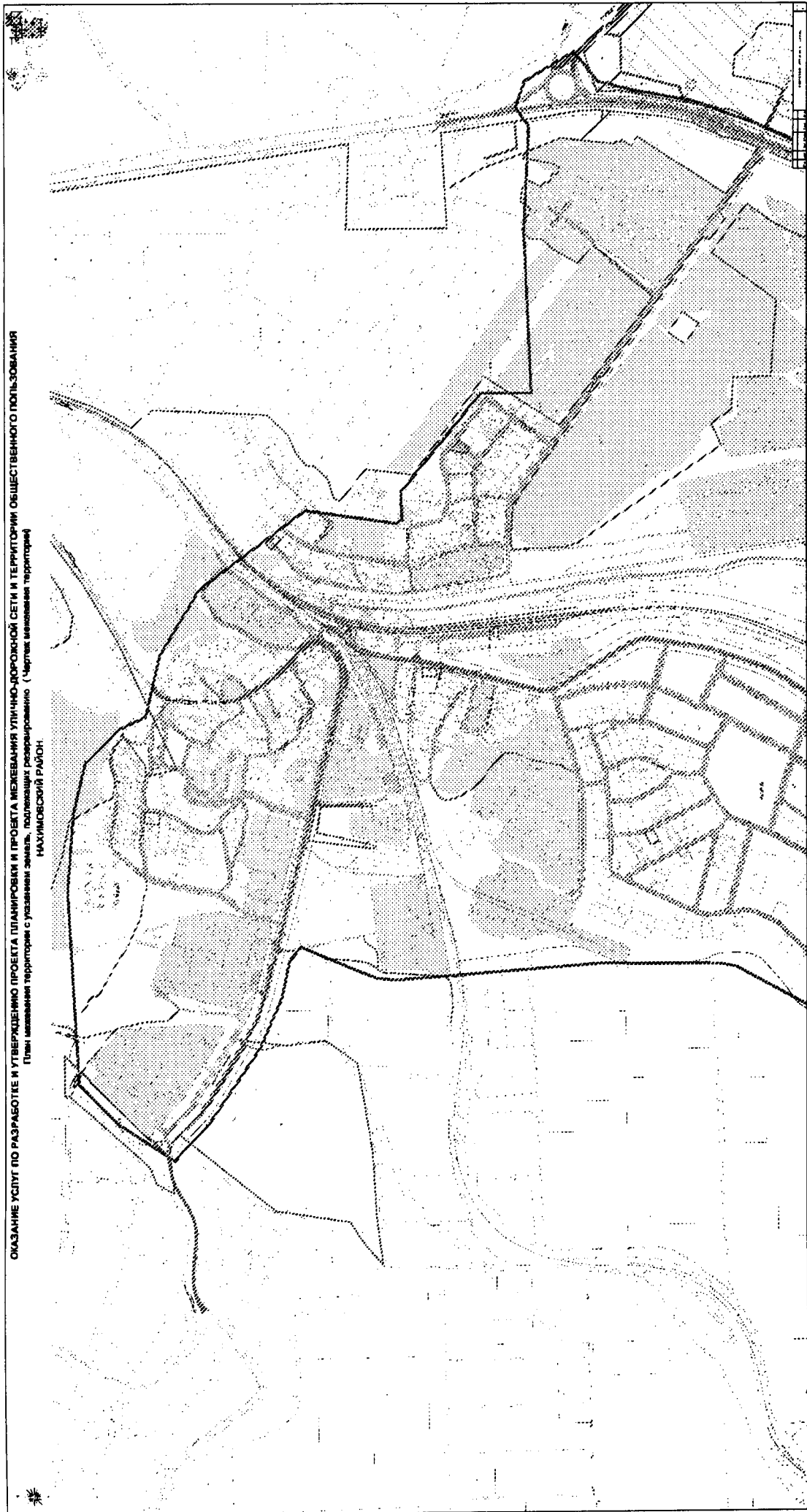
1	2	3	4	5	6	7	8	9	10
100	200	300	400	500	600	700	800	900	1000

1:10000

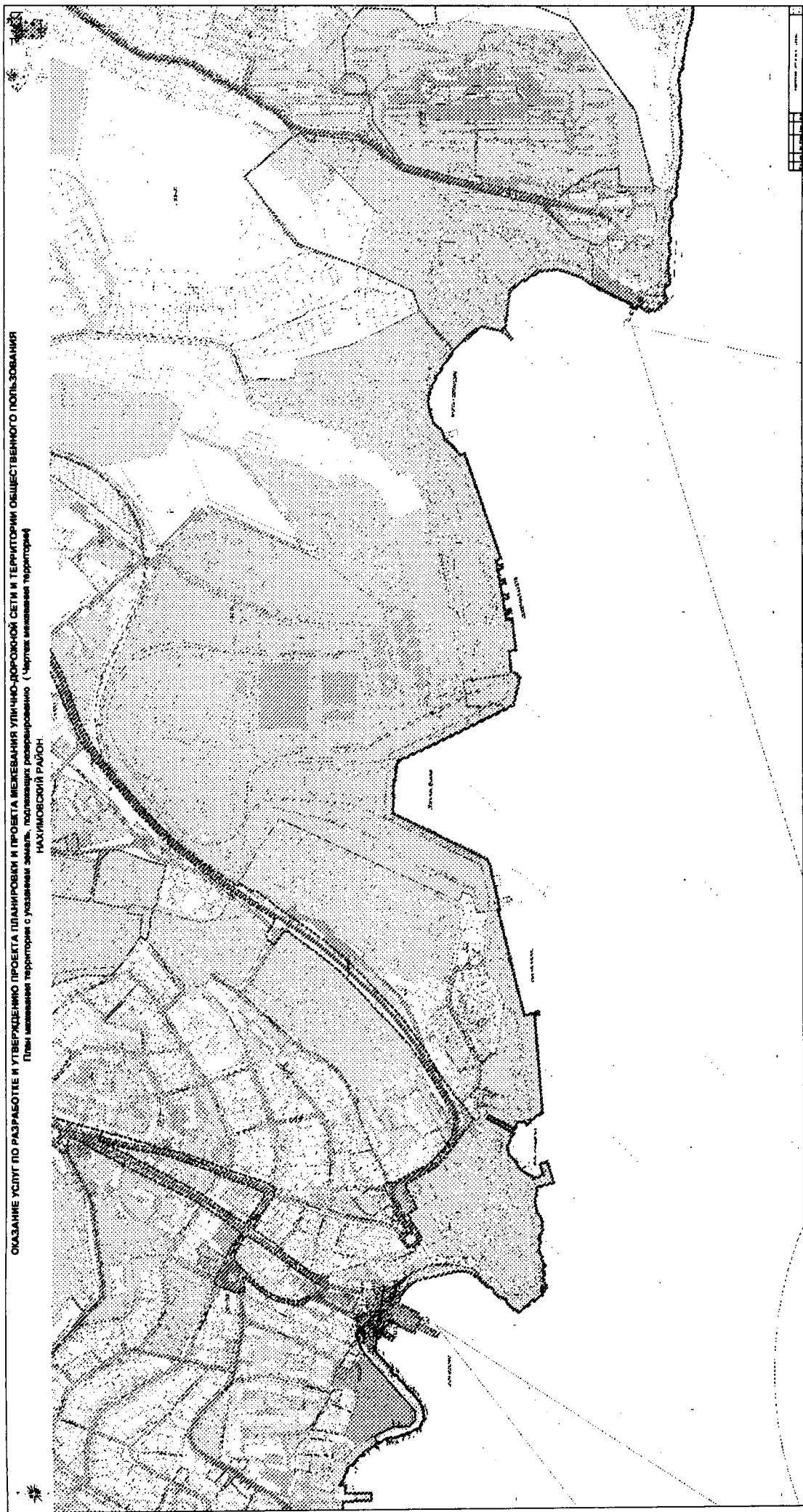
ОКАЗАНИЕ УСЛУГ ПО РАЗРАБОТКЕ И УТВЕРЖДЕНИЮ ПРОЕКТА ПЛАНИРОВОК И ПРОЕКТА МЕЖЕВАННЯ УЛИЧНО-ДОРОЖНОЙ СЕТИ И ТЕРРИТОРИИ ОБЩЕСТВЕННОГО ПОЛЬЗОВАНИЯ
Планы межевания территории с указанием земель, подлежащих резервированию (Чертук-мещовская территория)
НАХИМОВСКИЙ РАЙОН



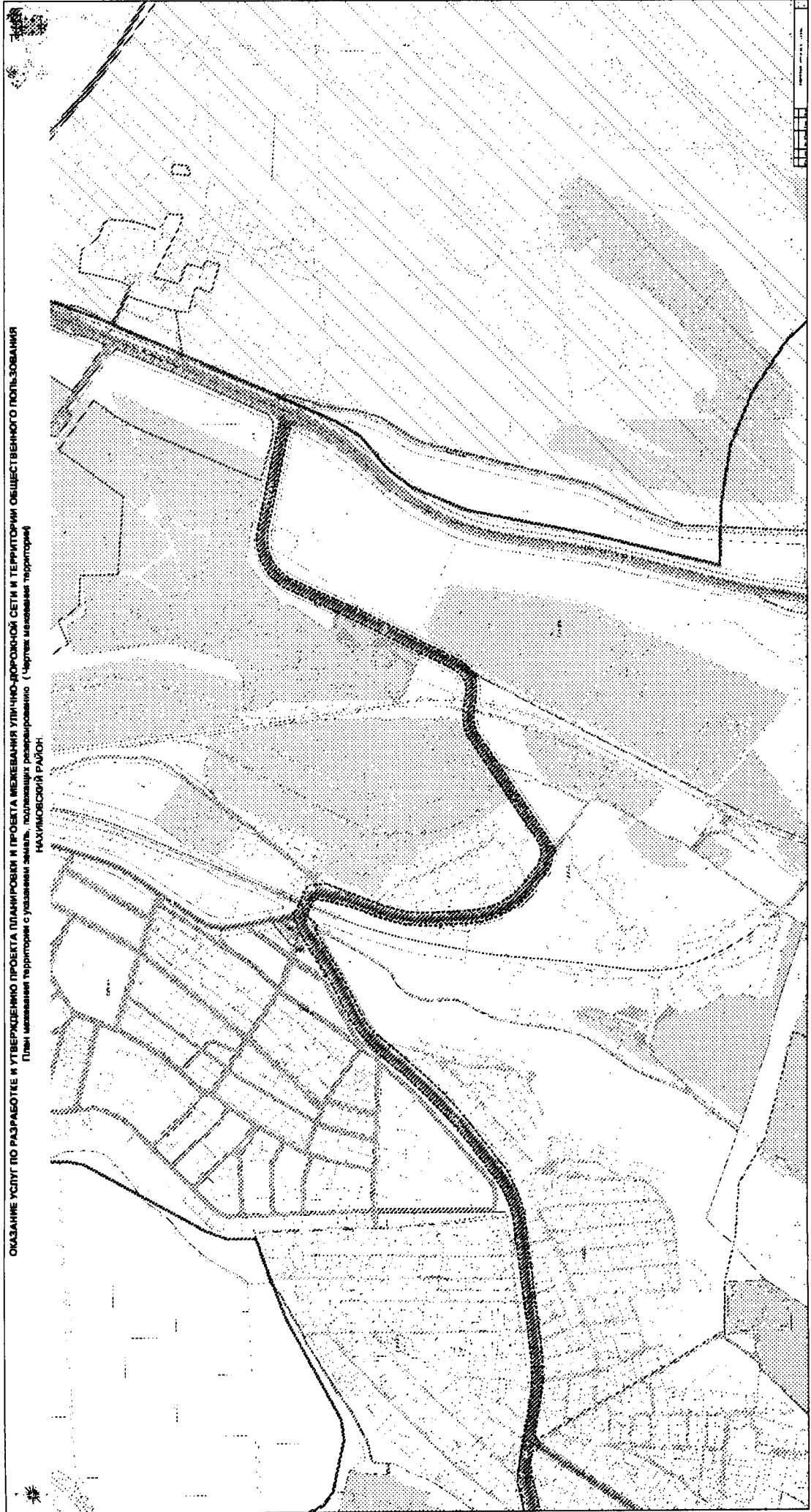
ОКАЗАНИЕ УСЛУГ ПО РАЗРАБОТКЕ И УТВЕРЖДЕНИЮ ПРОЕКТА ПЛАНИРОВКИ И ПРОЕКТА МЕЖЕВАНИЯ УЛИЧНО-ДВОРОВОЙ СЕТИ И ТЕРРИТОРИИ ОБЩЕСТВЕННОГО ПОЛЬЗОВАНИЯ
Планы межевания территории с указанием земель, подлежащих резервированию (Чертка межевания территории)
НАХИМСКОЕ РАЙОН



ОКАЗАНИЕ УСЛУГ ПО РАЗРАБОТКЕ И УТВЕРЖДЕНИЮ ПРОЕКТА ПЛАНИРОВКИ И ПРОЕКТА МЕЖЕВАНИЯ УПЛОТНЕННО-ДОРОЖНОЙ СЕТИ И ТЕРРИТОРИИ ОБЩЕСТВЕННОГО ПОЛЬЗОВАНИЯ
Планы земельных территорий с указанием земель, подлежащих резервированию (Чертах земельных территории)
НАХИЧЕВАНСКИЙ РАЙОН.



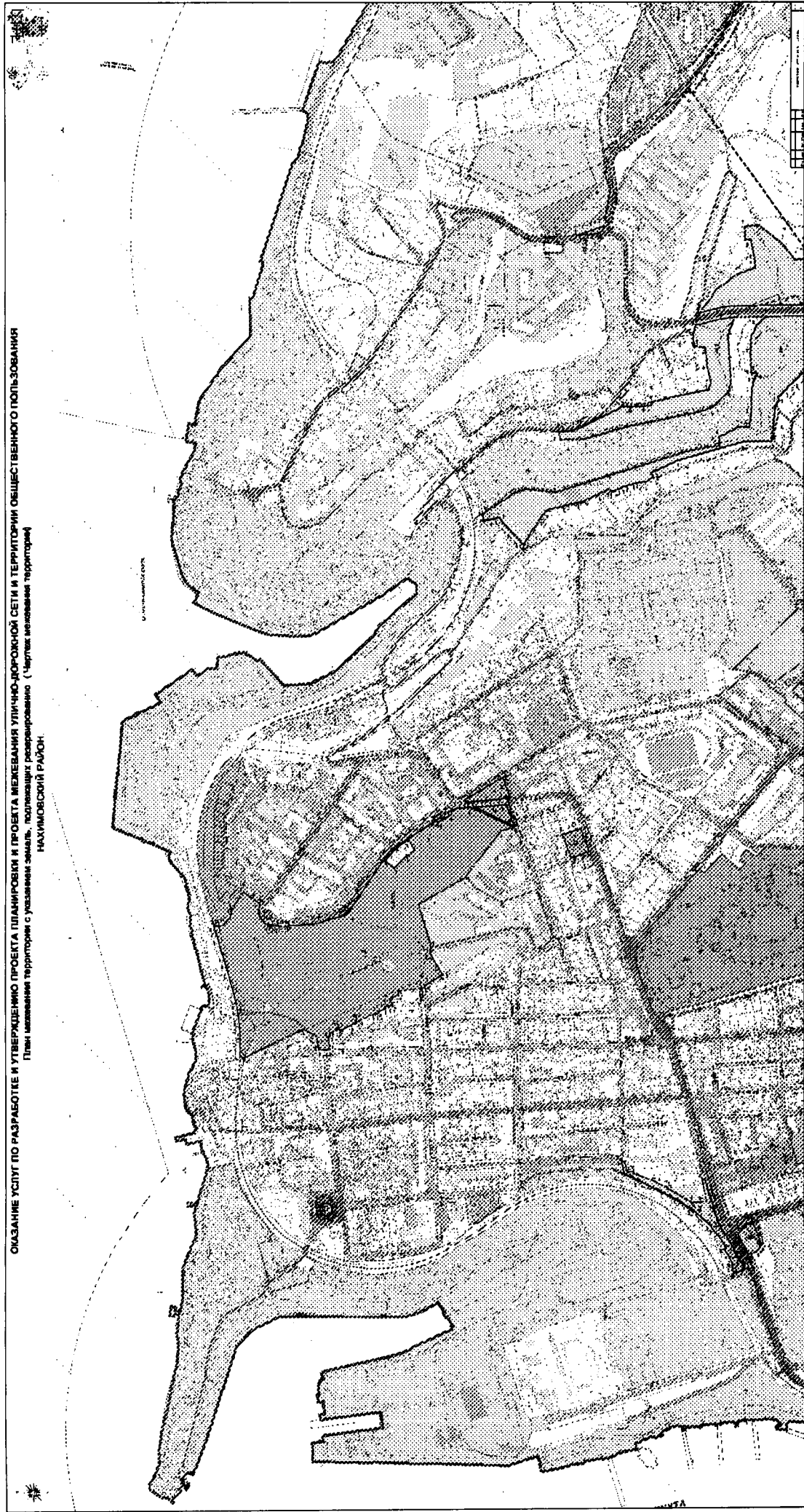
ОКЛАДНИК УСЛУГ ПО РАЗРАБОТКЕ И УТВЕРЖДЕНИЮ ПРОЕКТА ПЛАНИРОВКИ И ПРОЕКТА МЕЖВЕДЕНИЯ УЛИЧНО-ДОРОЖНОЙ СЕТИ И ТЕРРИТОРИИ ОБЩЕСТВЕННОГО ПОЛЬЗОВАНИЯ
План межевания территории с указанием земель, подлежащих резервированию (Чертка межевания территории)
НАЗИМОВСКИЙ РАЙОН



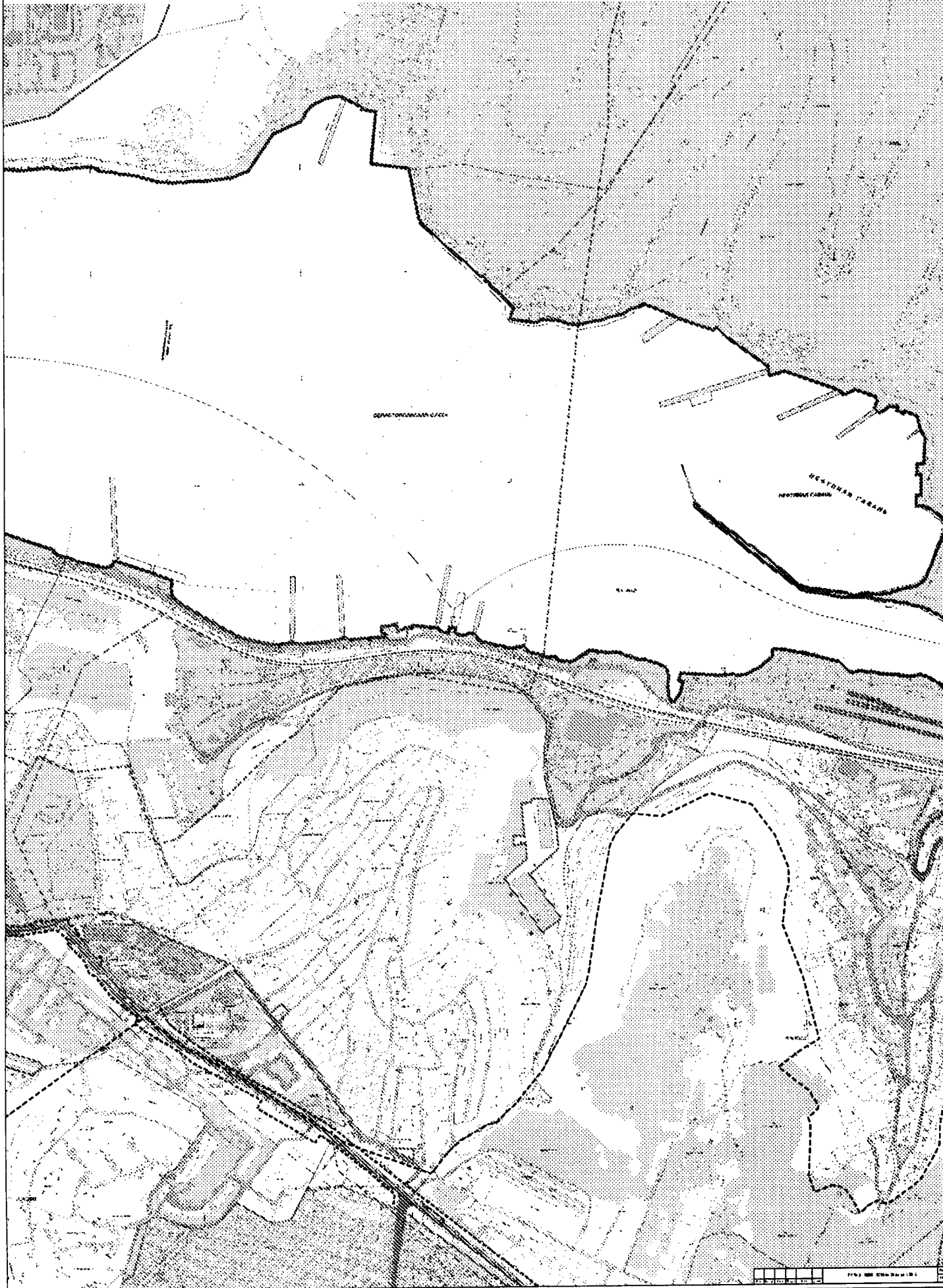
ОКАЗАНИЕ УСЛУГ ПО РАЗРАБОТКЕ И УТВЕРЖДЕНИЮ ПРОЕКТА ПЛАНИРОВКИ И ПРОЕКТА МЕЖВЕДЕНИЯ УЛИЧНО-ДОРОЖНОЙ СЕТИ И ТЕРРИТОРИИ ОБЩЕСТВЕННОГО ПОЛЬЗОВАНИЯ
План микрорайона территории с указанием земель, подлежащих резервированию (Чертеж инженерной территории)
НАХИМОВСКИЙ РАЙОН



ОКАЗАНИЕ УСЛУГ ПО РАЗРАБОТКЕ И УТВЕРЖДЕНИЮ ПРОЕКТА ПЛАНИРОВОК И ПРОЕКТА МЕЖЕВАНИЯ УЛИЧНО-ДОРЖНОЙ СЕТИ И ТЕРРИТОРИИ ОБЩЕСТВЕННОГО ПОЛЬЗОВАНИЯ
План изъятых территории с указанием земель, подлежащих резервированию (чертёж изъятых территории)
НАУШИВСКОЙ РАЙОН.



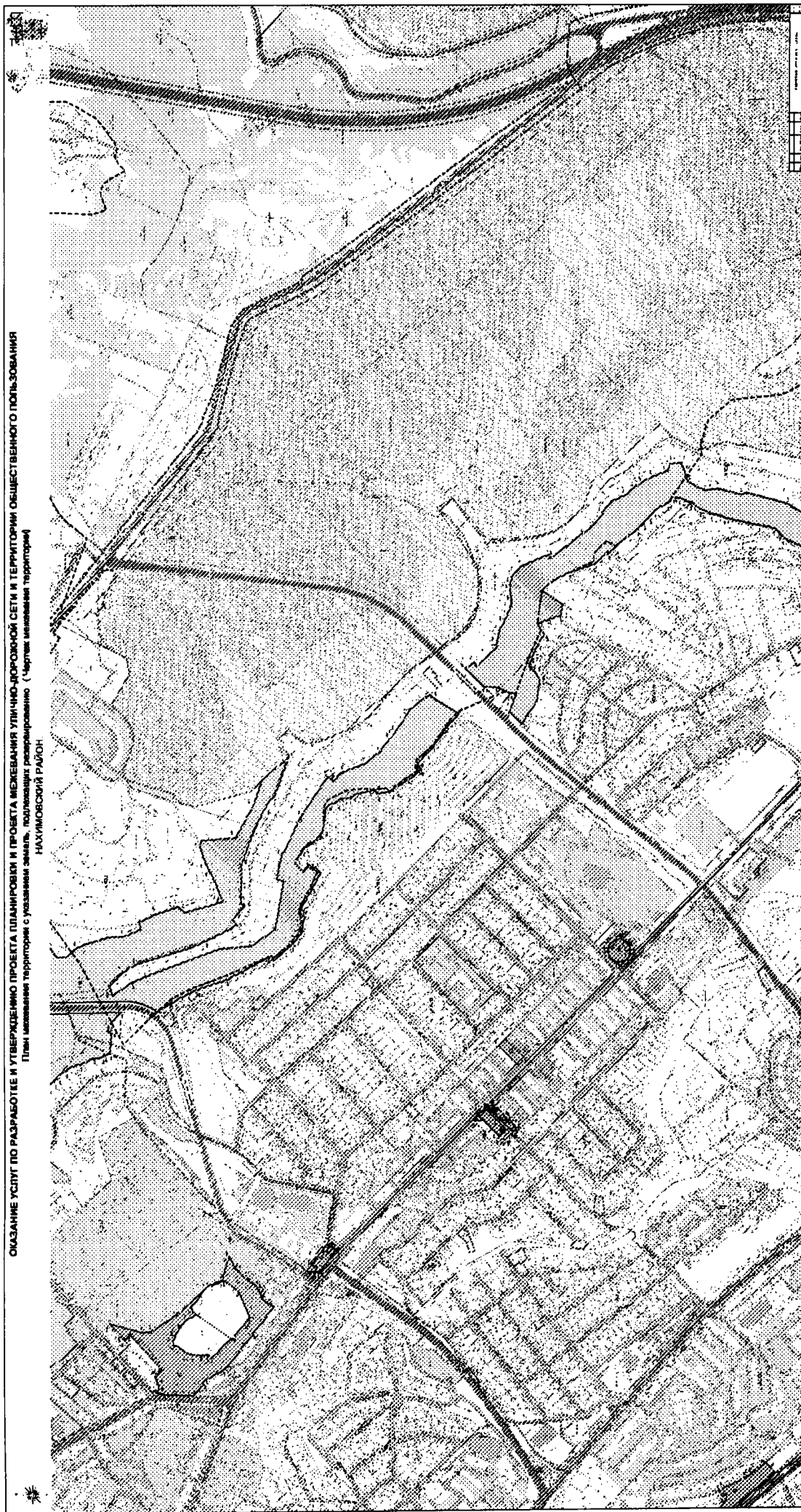
ОКАЗАНИЕ УСЛУГ ПО РАЗРАБОТКЕ И УТВЕРЖДЕНИЮ ПРОЕКТА ПЛАНИРОВКИ
И ПРОЕКТА МЕЖЕВАНИЯ УЛИЧНО-ДОРОЖНОЙ СЕТИ И ТЕРРИТОРИИ ОБЩЕСТВЕННОГО ПОЛЬЗОВАНИЯ
План межевания территории с указанием земель, подлежащих резервированию (Чертеж межевания территории)
НАХИМОВСКИЙ РАЙОН.



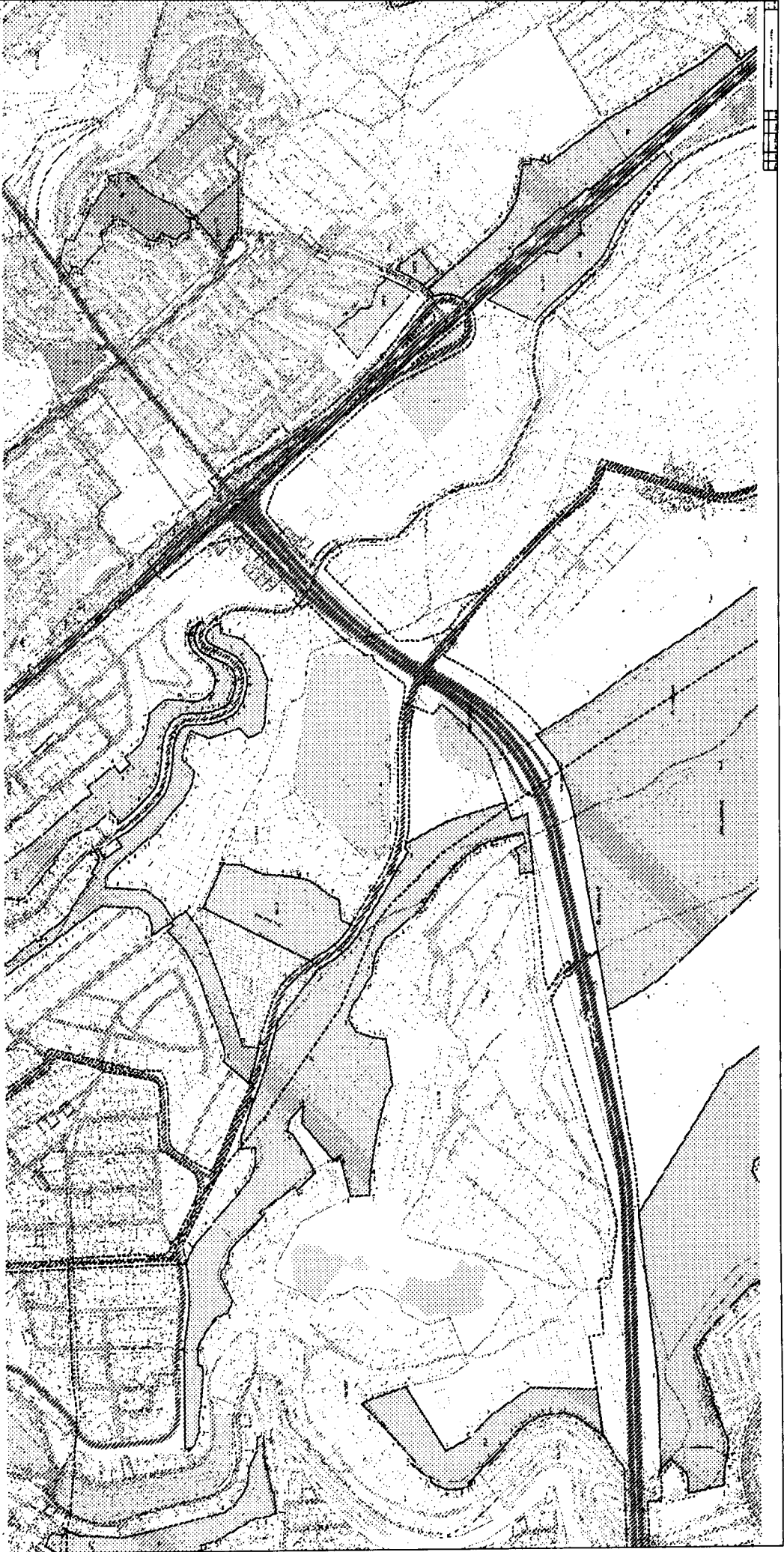
ОКАЗАНИЕ УСЛУГ ПО РАЗРАБОТКЕ И УТВЕРЖДЕНИЮ ПРОЕКТА ПЛАНИРОВКИ И ПРОЕКТА МЕЖЕВАНИЯ УЛИЧНО-ДОРОЖНОЙ СЕТИ И ТЕРРИТОРИИ ОБЩЕСТВЕННОГО ПОЛЬЗОВАНИЯ
План межевания территории с указанием земель, подлежащих резервированию (Чертёж межевания территории)
НАХИМОВСКИЙ РАЙОН.



ОКАЗАНИЕ УСЛУГ ПО РАЗРАБОТКЕ И УТВЕРЖДЕНИЮ ПРОЕКТА ПЛАНИРОВКИ И ПРОЕКТА МЕЖЕВАНИЯ УЛИЧНО-ДОРОЖНОЙ СЕТИ И ТЕРРИТОРИИ ОБЩЕСТВЕННОГО ПОЛЬЗОВАНИЯ
План межевания территории с указанием земель, подлежащих рекапитализации (Чертаг межевания территории)
НАХИМОВСКИЙ РАЙОН

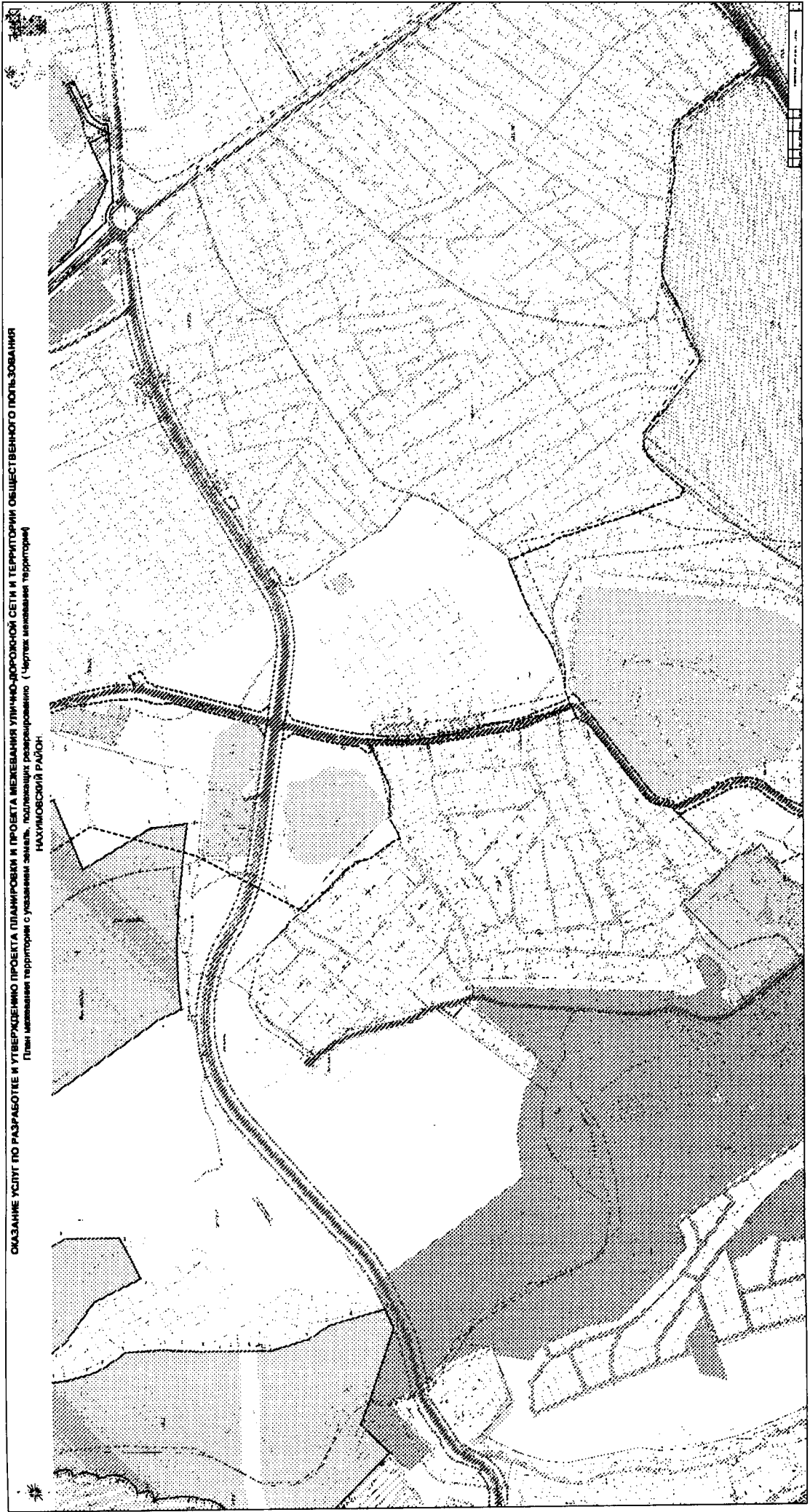


ОКАЗАНИЕ УСЛУГ ПО РАЗРАБОТКЕ И УТВЕРЖДЕНИЮ ПРОЕКТА ПЛАНИРОВКИ И ПРОЕКТА МЕЖЕВАНИЯ УЛИЧНО-ДОРОЖНОЙ СЕТИ И ТЕРРИТОРИИ ОБЩЕСТВЕННОГО ПОЛЬЗОВАНИЯ
Планирование территории с указанием территории, подлежащих расширению (Чертеж межевания территории)
НАХИМОВСКИЙ РАЙОН

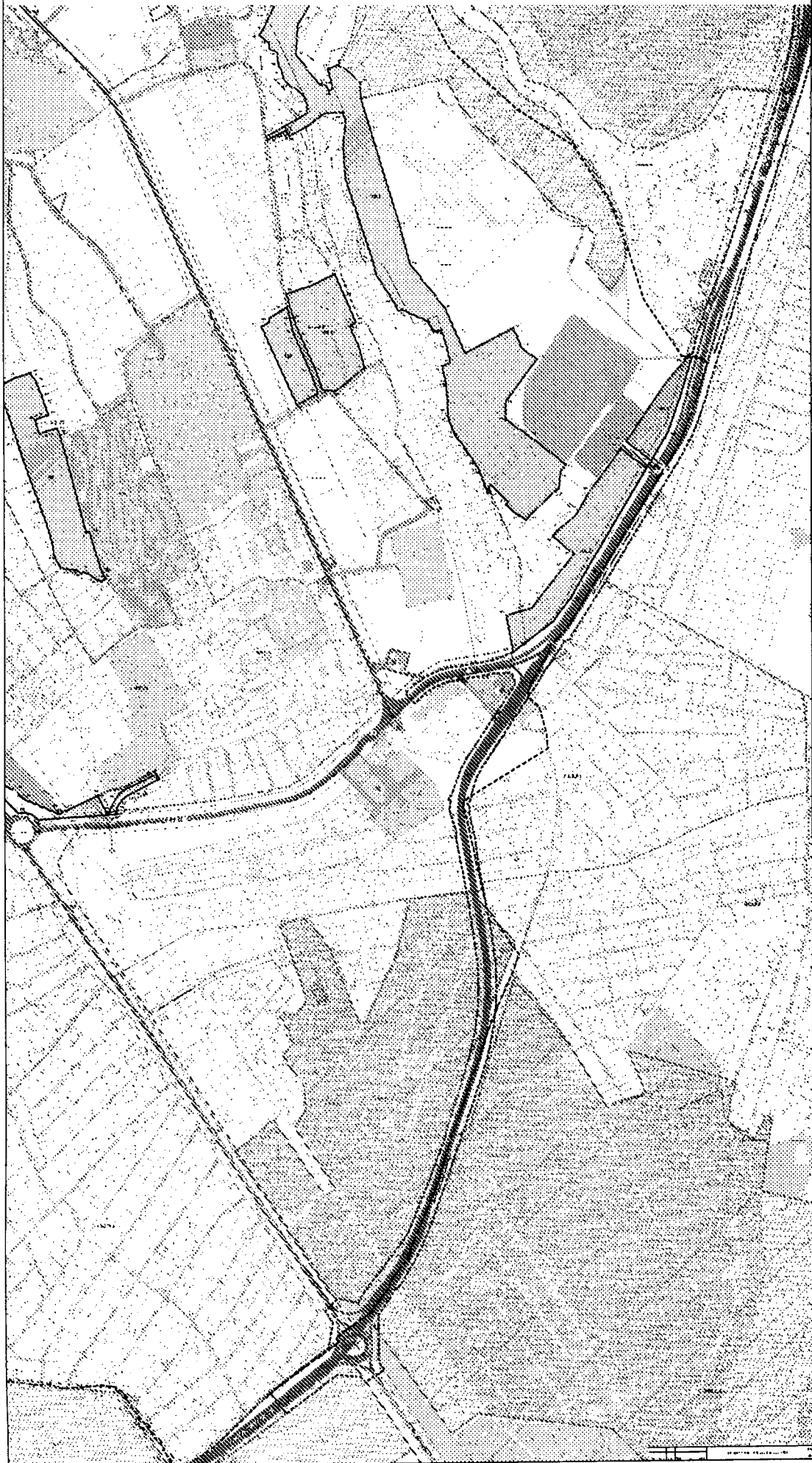


1:500

СКАЗАНИЕ УСЛУГ ПО РАЗРАБОТКЕ И УТВЕРЖДЕНИЮ ПРОЕКТА ПЛАНИРОВКИ И ПРОЕКТА МЕЖЕВАНИЯ УЛИЧНО-ДОРОЖНОЙ СЕТИ И ТЕРРИТОРИИ ОБЩЕСТВЕННОГО ПОЛЬЗОВАНИЯ
План межевания территории с указанием земель, подлежащих резервированию (Чертка межевания территории)
НАХИМСКОГО РАЙОНА




ОКАЗАНИЕ УСЛУГ ПО РАЗРАБОТКЕ И УТВЕРЖДЕНИЮ ПРОЕКТА ПЛАНИРОВКИ
И ПРОЕКТА МЕЖЕВАНИЯ УЛИЧНО-ДОРОЖНОЙ СЕТИ И ТЕРРИТОРИИ ОБЩЕСТВЕННОГО ПОЛЬЗОВАНИЯ
План межевания территории с указанием земель, подлежащих резервированию (Чертеж межевания территории)
НАХИМОВСКИЙ РАЙОН





**ОКАЗАНИЕ УСЛУГ ПО РАЗРАБОТКЕ И УТВЕРЖДЕНИЮ
ПРОЕКТА ПЛАНИРОВКИ И ПРОЕКТА МЕЖЕВАНИЯ
УЛИЧНО-ДОРОЖНОЙ СЕТИ
И ТЕРРИТОРИИ ОБЩЕСТВЕННОГО ПОЛЬЗОВАНИЯ**



**ПЛАН МЕЖЕВАНИЯ ТЕРРИТОРИИ С УКАЗАНИЕМ ЗЕМЕЛЬ,
ПОДЛЕЖАЩИХ РЕЗЕРВИРОВАНИЮ
(ЧЕРТЕЖ МЕЖЕВАНИЯ ТЕРРИТОРИИ)**

**VI Этап
Том 6. Книга 4. Часть 2.4.
Материалы в графической форме.
Балаклавский район.**

**Государственный заказчик:
Департамент архитектуры и градостроительства города Севастополя**

**Государственное унитарное предприятие Московской области
«Научно-исследовательский и проектный институт градостроительства»
(ГУП МО «НИИПИ градостроительства»)**

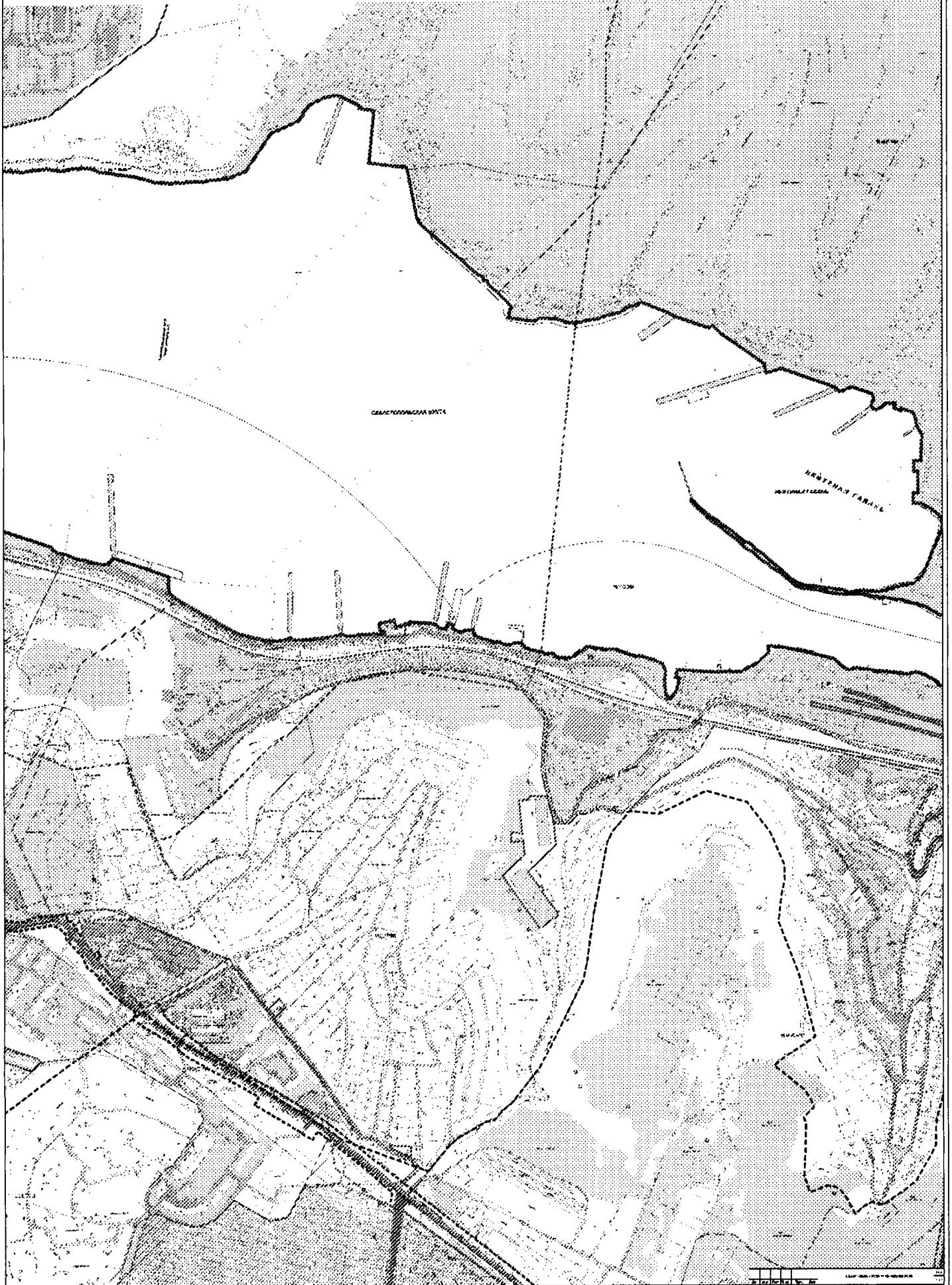
ОКАЗАНИЕ УСЛУГ ПО РАЗРАБОТКЕ И УТВЕРЖДЕНИЮ ПРОЕКТА ПЛАНИРОВКИ И ПРОЕКТА МЕЖЕВАНИЯ УЛИЧНО-ДОРОЖНОЙ СЕТИ И ТЕРРИТОРИИ ОБЩЕСТВЕННОГО ПОЛЬЗОВАНИЯ

План: земельная территория с указанными землями, подлежащими реорганизации (Чертаг неопределенная территория)

БАЛАШОВСКИЙ РАЙОН



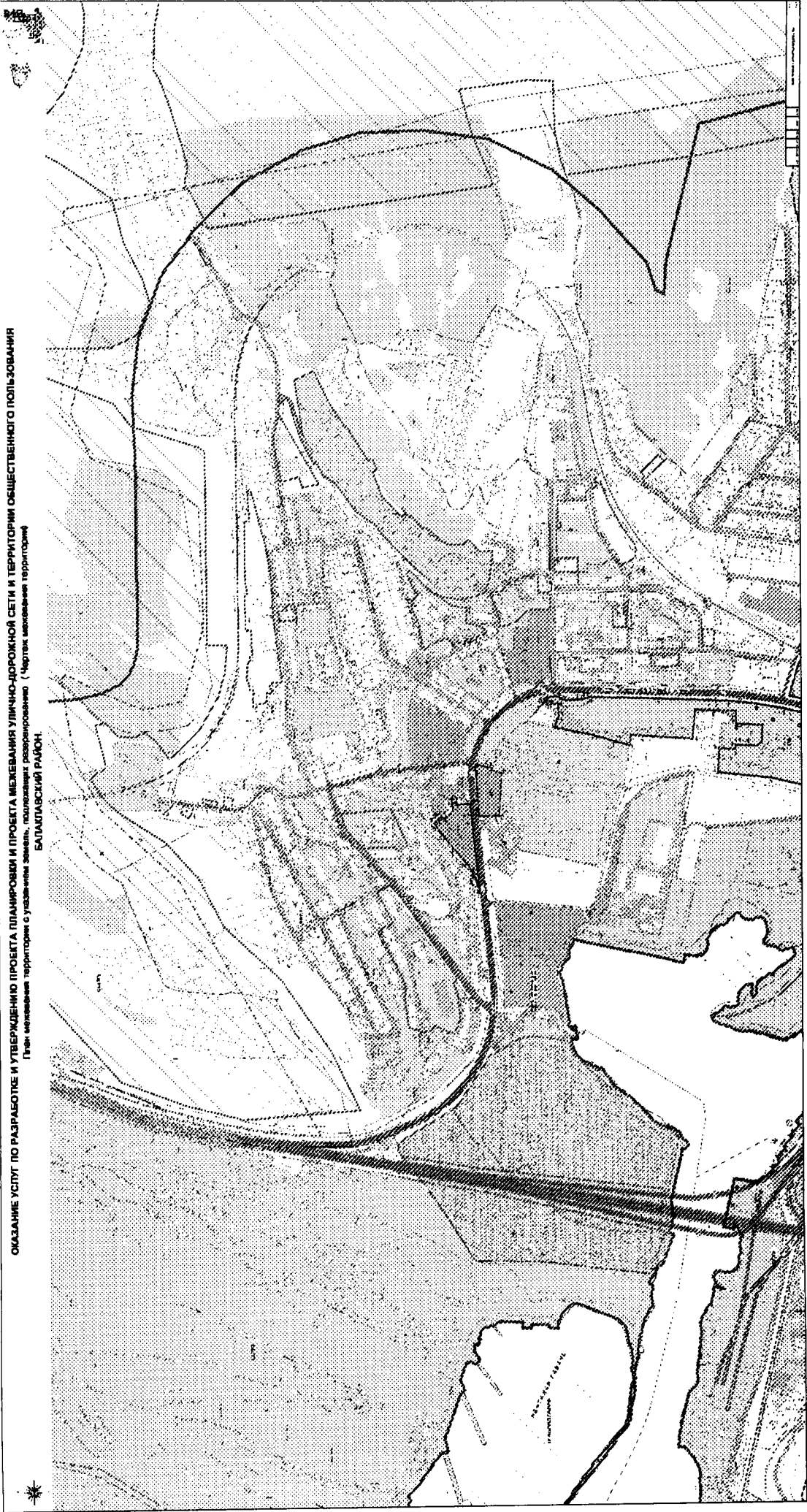
ОКАЗАНИЕ УСЛУГ ПО РАЗРАБОТКЕ И УТВЕРЖДЕНИЮ ПРОЕКТА ПЛАНИРОВКИ
И ПРОЕКТА МЕЖЕВАНИЯ УЛИЧНО-ДОРОЖНОЙ СЕТИ И ТЕРРИТОРИИ ОБЩЕСТВЕННОГО ПОЛЬЗОВАНИЯ
План межевания территории с указанием земель, подлежащих резервированию (Чертеж межевания территории)
БАЛАКЛАВСКИЙ РАЙОН.



ОКЛАДНИК УСЛУГ ПО РАЗРАБОТКЕ И УТВЕРЖДЕНИЮ ПРОЕКТА ПЛАНИРОВКИ И ПРОЕКТА МЕЖЕВАННЯ УЛИЧНО-ДОРОЖНОЙ СЕТИ И ТЕРРИТОРИИ ОБЩЕСТВЕННОГО ПОЛЬЗОВАНИЯ

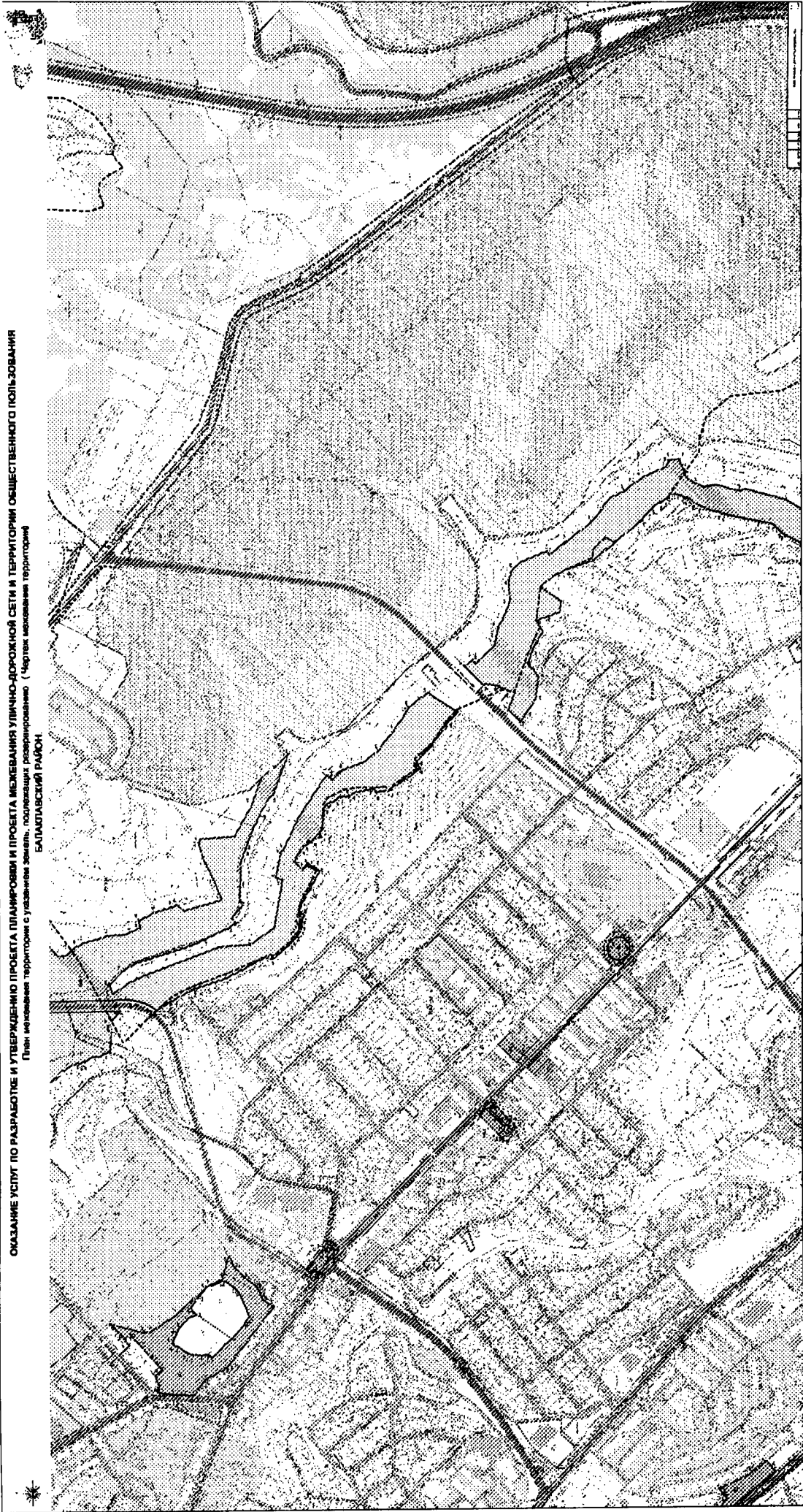
План земельного участка, подлежащего освоению (Чертная сельская территория)

БАЛАЛАЙСКИЙ РАЙОН.



ОКЛАДНИК УСПУТ ПО РАЗРАБОТКЕ И УТВЕРЖДЕНИЮ ПРОЕКТА ПЛАНИРОВКИ И ПРОЕКТА МЕЖЕВАНИЯ УЛИЧНО-ДОРОЖНОЙ СЕТИ И ТЕРРИТОРИИ ОБЩЕСТВЕННОГО ПОЛЬЗОВАНИЯ
План межевания территории с указанием земель, подлежащих освоению (Чертеж межевания территории)

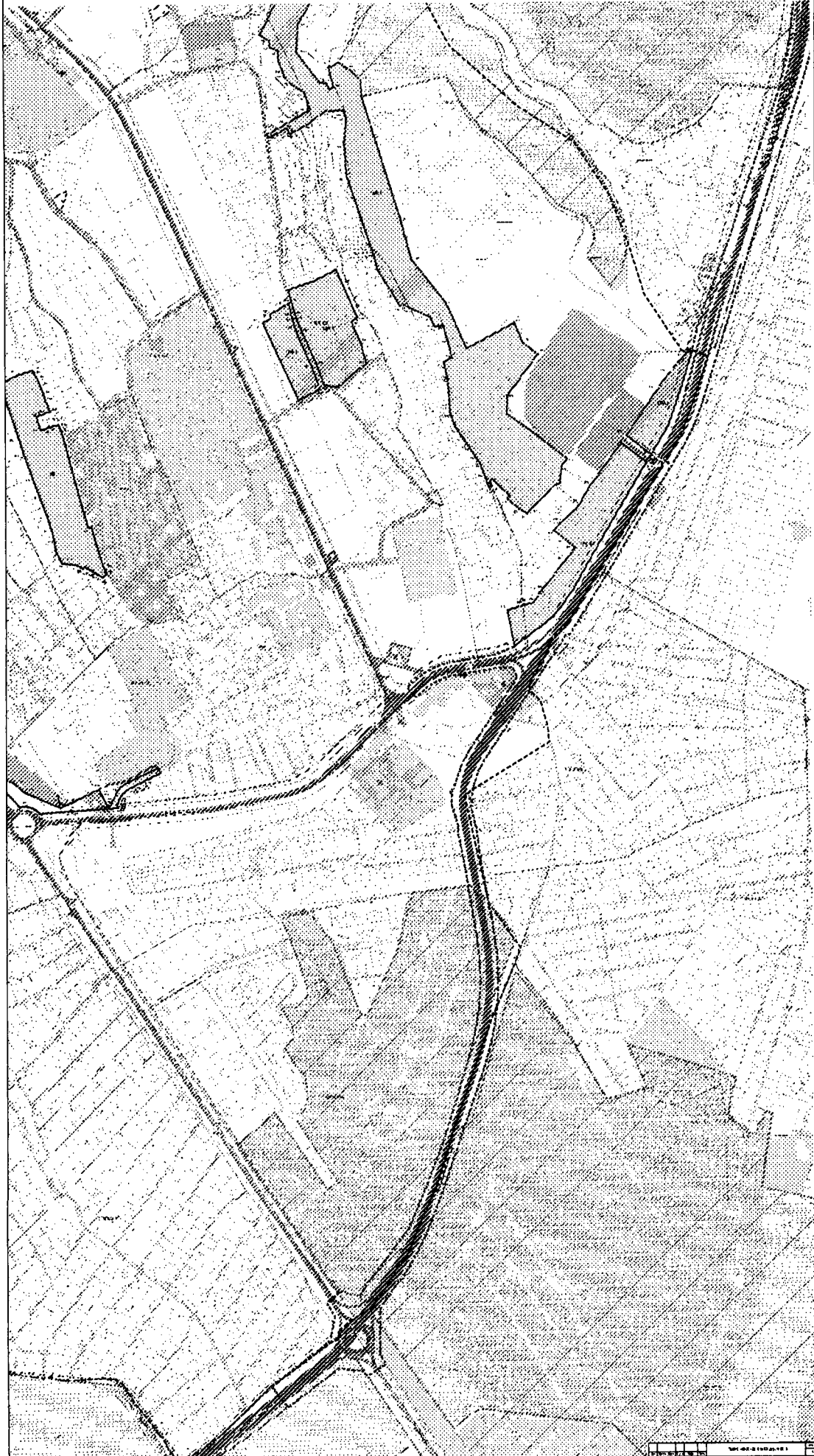
БАЛЛАТОВСКИЙ РАЙОН



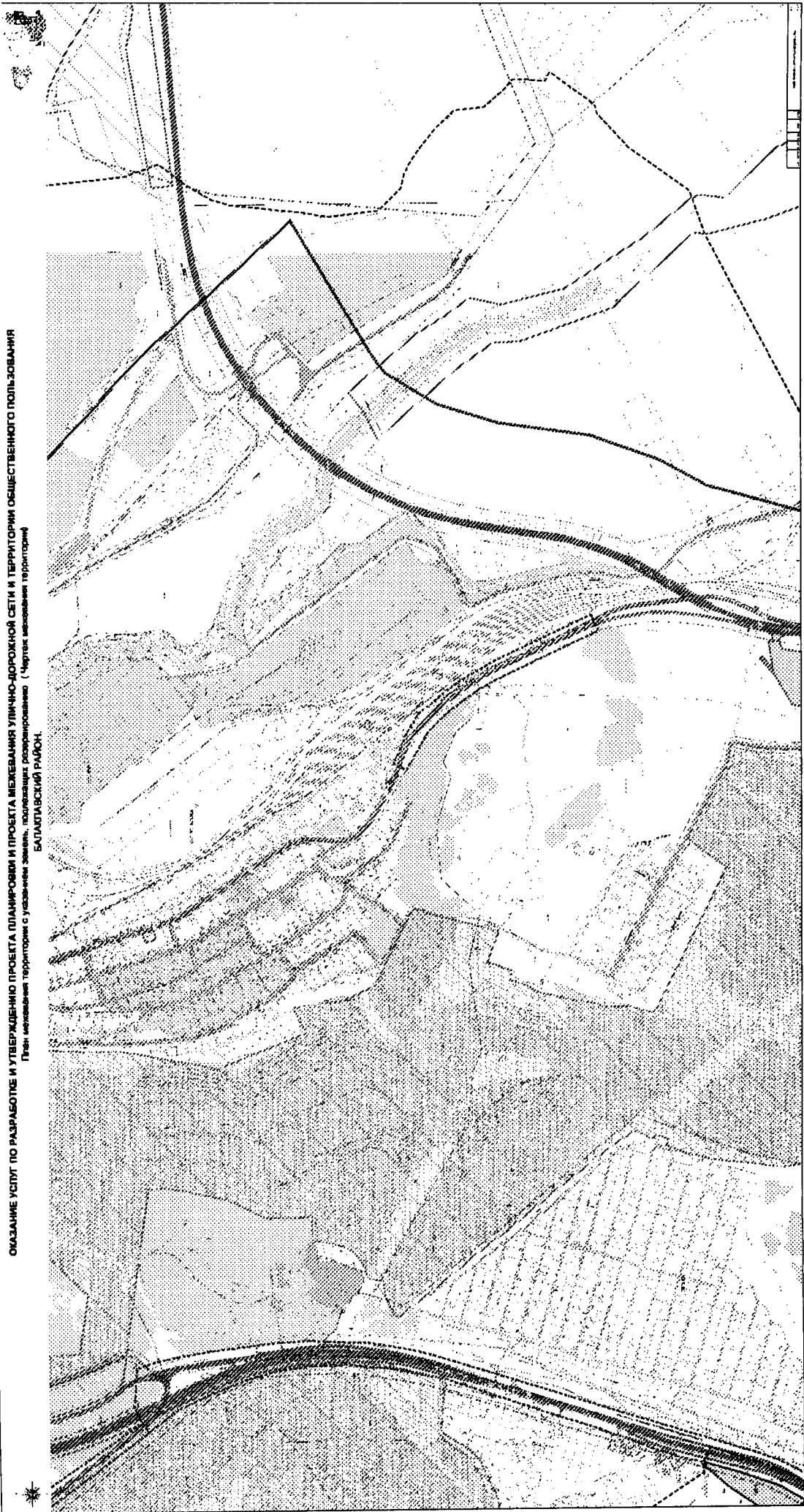
ОКАЗАНИЕ УСЛУГ ПО РАЗРАБОТКЕ И УТВЕРЖДЕНИЮ ПРОЕКТА ПЛАНИРОВКИ И ПРОЕКТА МЕЖЕВАНИЯ УЛИЧНО-ДОРОЖНОЙ СЕТИ И ТЕРРИТОРИИ ОБЩЕСТВЕННОГО ПОЛЬЗОВАНИЯ
Плани межевая территория с указанием земель, подлежащих реэсфериованию (Чертах межевая территория)
БАДАКШАВСКИЙ РАЙОН



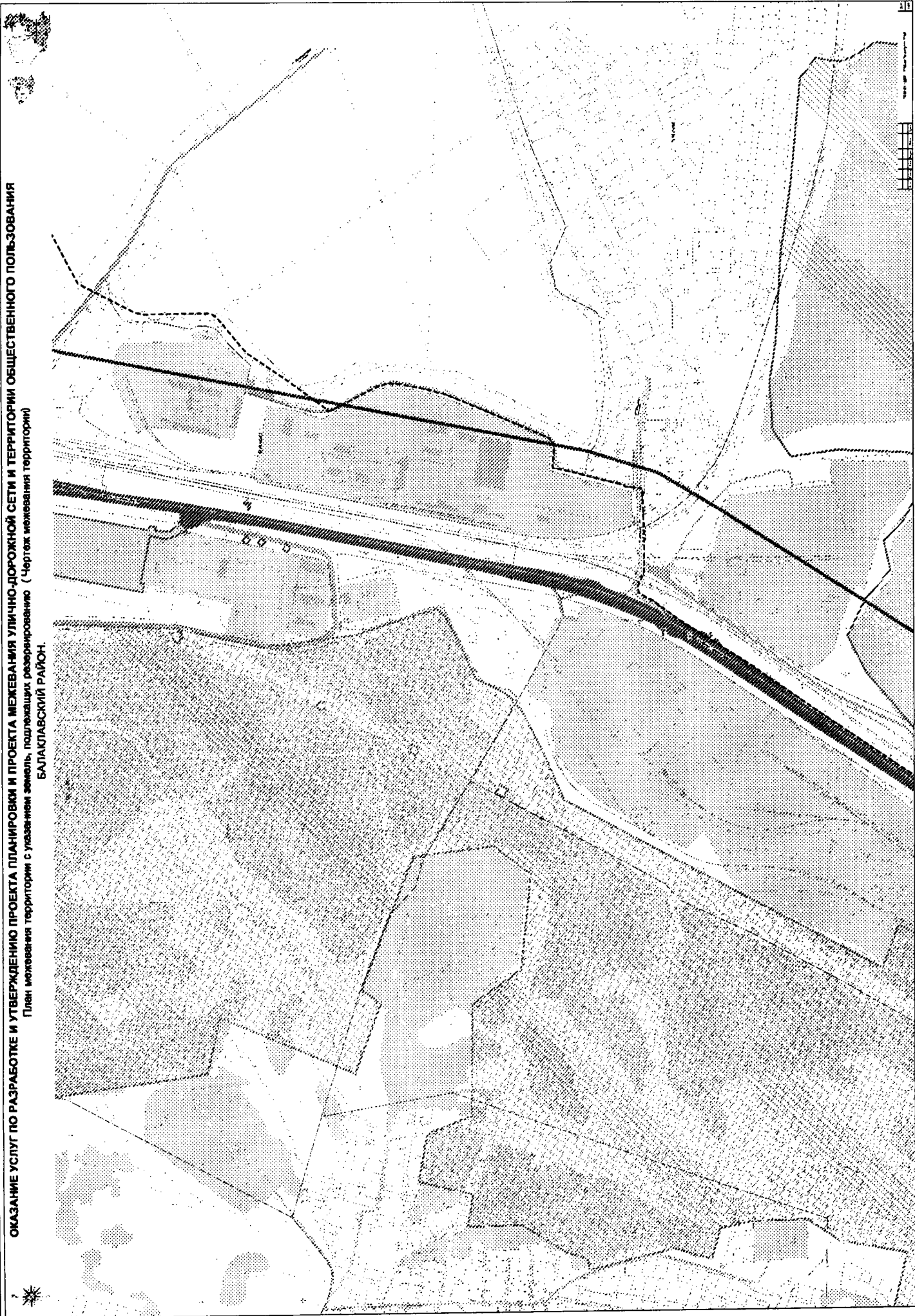
ОКАЗАНИЕ УСЛУГ ПО РАЗРАБОТКЕ И УТВЕРЖДЕНИЮ ПРОЕКТА ПЛАНИРОВКИ
И ПРОЕКТА МЕЖЕВАНИЯ УЛИЧНО-ДОРОЖНОЙ СЕТИ И ТЕРРИТОРИИ ОБЩЕСТВЕННОГО ПОЛЬЗОВАНИЯ
План межевания территории с указанием земель, подлежащих резервированию (Чертах межевания территории)
БАЛАКЛАВСКИЙ РАЙОН



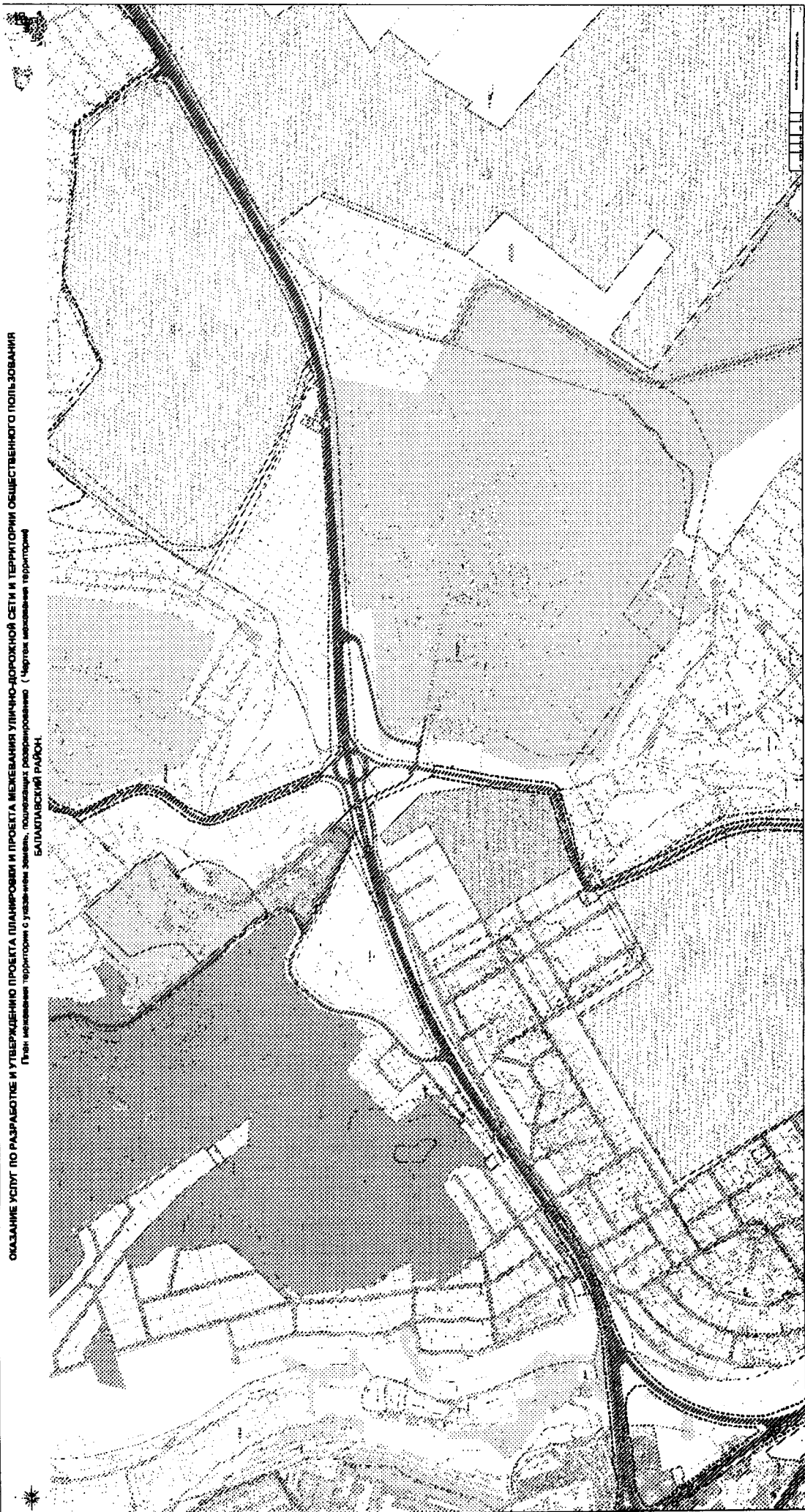
ОБЪЯВЛЕНИЕ ОБ УТВЕРЖДЕНИИ ПРОЕКТА ПЛАНИРОВОК И ПРОЕКТА МЕЖЕВАНИЯ УЛИЧНО-ДОРОЖНОЙ СЕТИ И ТЕРРИТОРИИ ОБЩЕСТВЕННОГО ПОЛЬЗОВАНИЯ
План межевания территории с указанием земель, подлежащих государственному (Черток) использованию территории
БАГАПАВАСКИЙ РАЙОН.



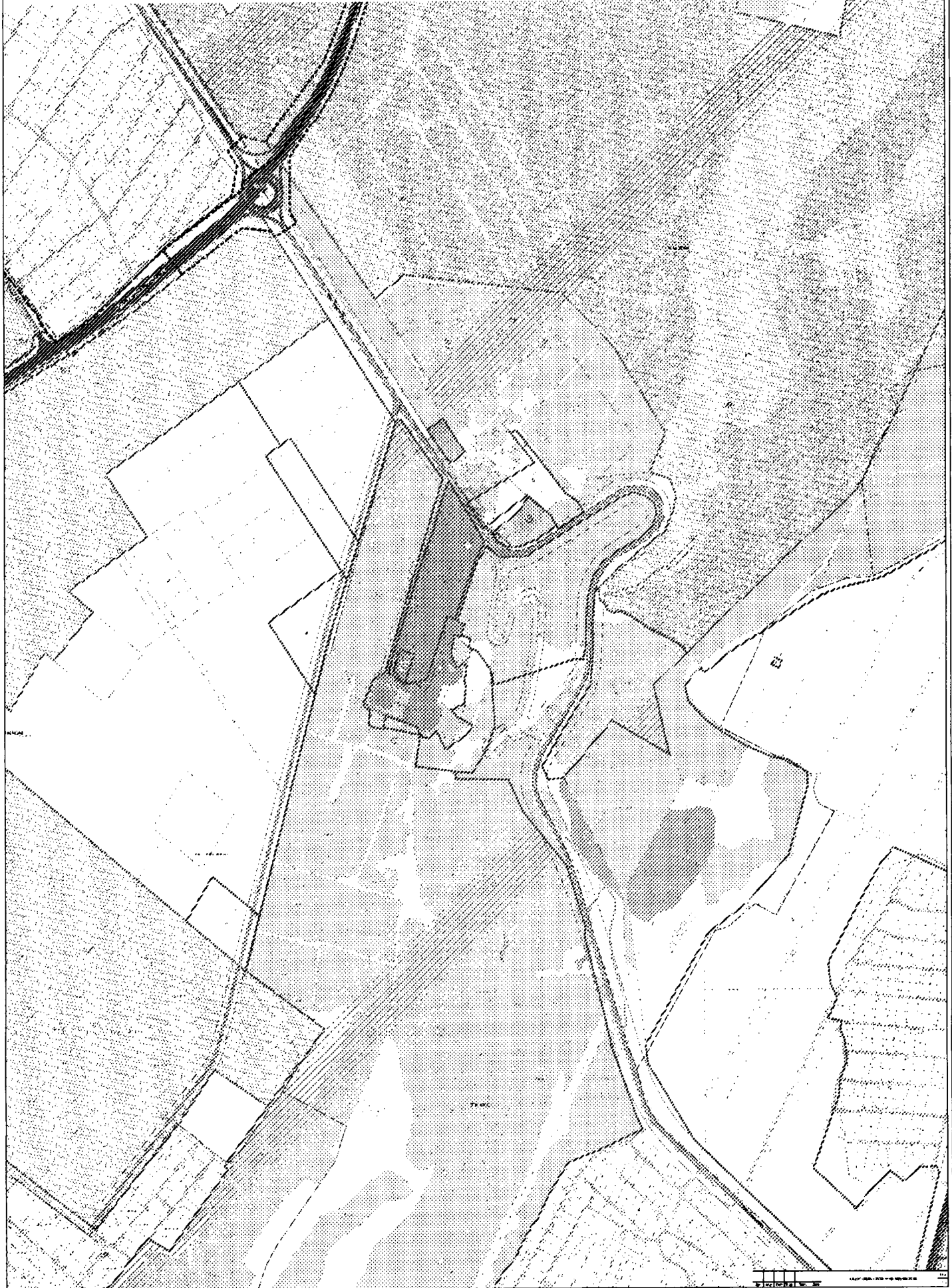
ОКАЗАНИЕ УСЛУГ ПО РАЗРАБОТКЕ И УТВЕРЖДЕНИЮ ПРОЕКТА ПЛАНИРОВОК И ПРОЕКТА МЕЖЕВАНИЯ УЛИЧНО-ДОРОЖНОЙ СЕТИ И ТЕРРИТОРИИ ОБЩЕСТВЕННОГО ПОЛЬЗОВАНИЯ
План межевания территории с указанными земель, подлежащих резервированию (Чертеж межевания территории)
БАЛАКЛАВСКИЙ РАЙОН



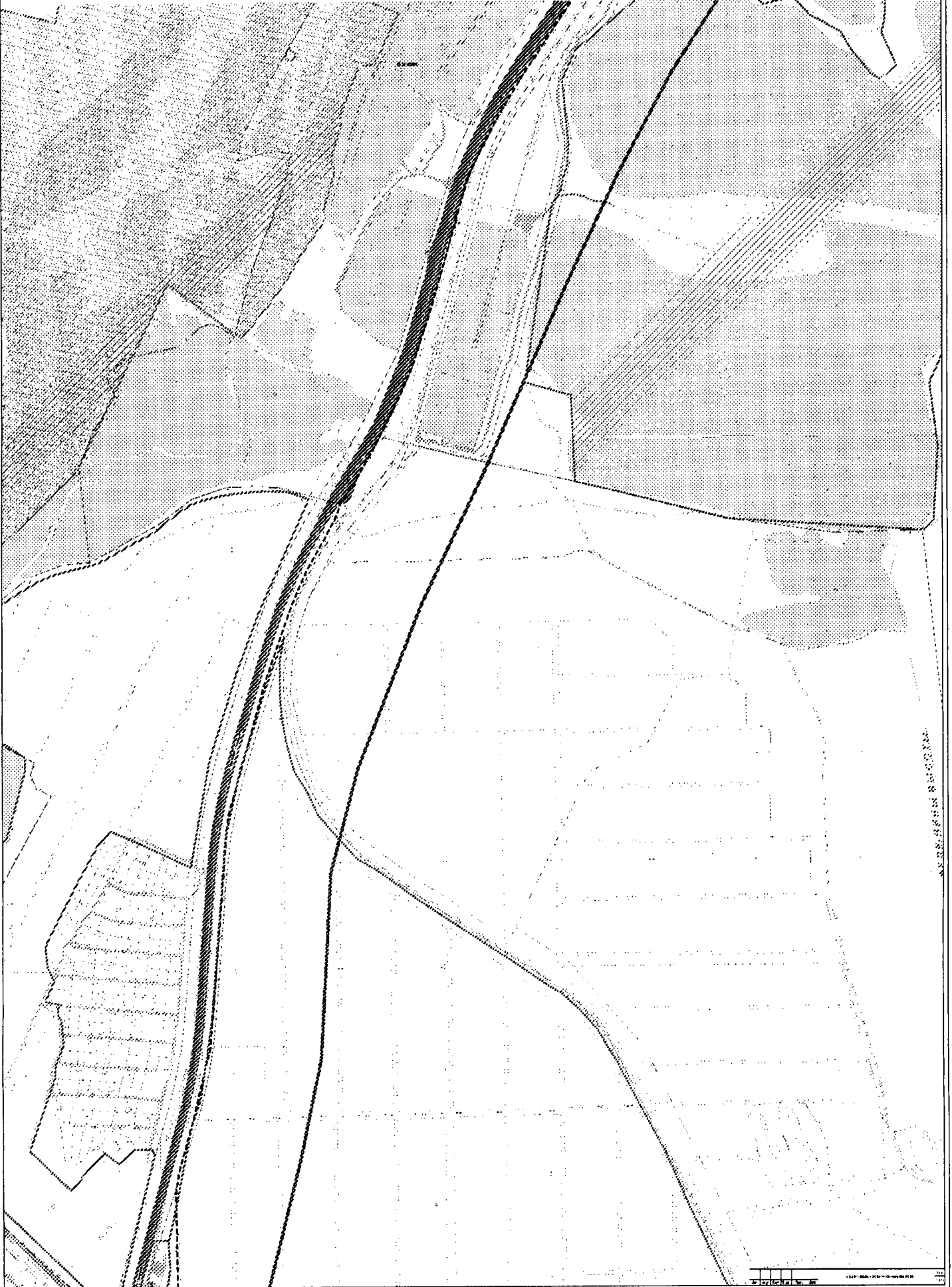
ОКЛАДЖИТЕ УЅЛУГ ПО РАЗРАБОТКЕ И УТВЕРЖДЕНИЮ ПРОЕКТА ПЛАНИРОВКИ И ПРОЕКТА МЕЖЕВАНИЯ УЛИЧНО-ДОРОЖНОЙ СЕТИ И ТЕРРИТОРИИ ОБЩЕСТВЕННОГО ПОЛЬЗОВАНИЯ
План-межевание территории с указанием земель, подлежащих реорганизации (Черток исамакан территория)
БАЙРАКТАСКИЙ РАЙОН.



ОКАЗАНИЕ УСЛУГ ПО РАЗРАБОТКЕ И УТВЕРЖДЕНИЮ ПРОЕКТА ПЛАНИРОВКИ
И ПРОЕКТА МЕЖЕВАНИЯ УЛИЧНО-ДОРОЖНОЙ СЕТИ И ТЕРРИТОРИИ ОБЩЕСТВЕННОГО ПОЛЬЗОВАНИЯ
План межевания территории с указанием земель, подлежащих резервированию (Чертеж межевания территории)
БАЛАКЛАВСКИЙ РАЙОН.



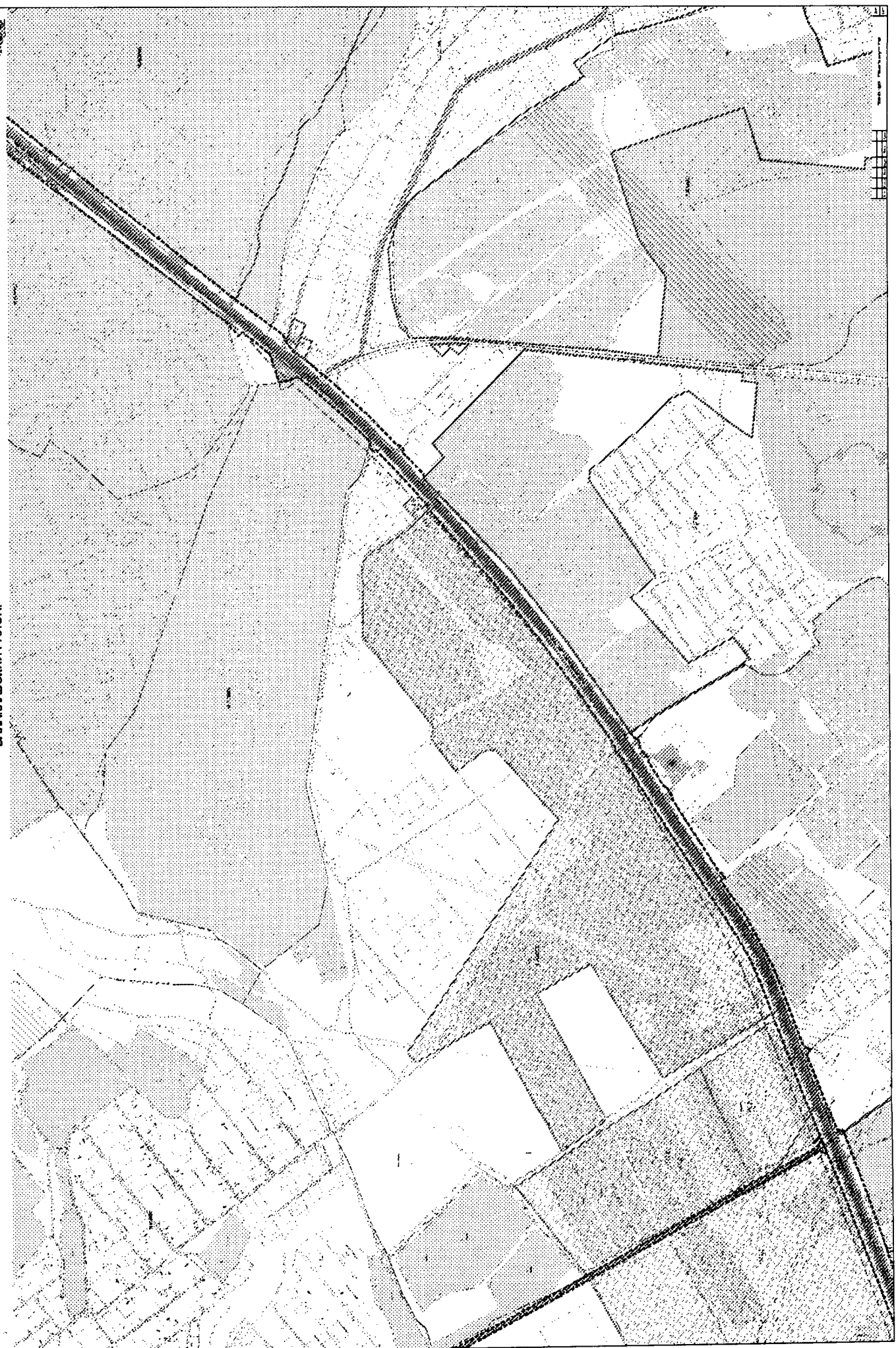
ОКАЗАНИЕ УСЛУГ ПО РАЗРАБОТКЕ И УТВЕРЖДЕНИЮ ПРОЕКТА ПЛАНИРОВКИ
И ПРОЕКТА МЕЖЕВАНИЯ УЛИЧНО-ДОРОЖНОЙ СЕТИ И ТЕРРИТОРИИ ОБЩЕСТВЕННОГО ПОЛЬЗОВАНИЯ
План межевания территории с указанием земель, подлежащих резервированию (Чертеж межевания территории)
БАЛАКЛАВСКИЙ РАЙОН.



БАЛАКЛАВСКИЙ РАЙОН

ОКАЗАНИЕ УСЛУГ ПО РАЗРАБОТКЕ И УТВЕРЖДЕНИЮ ПРОЕКТА ПЛАНИРОВКИ И ПРОЕКТА МЕЖЕВАНИЯ УЛИЧНО-ДОРОЖНОЙ СЕТИ И ТЕРРИТОРИИ ОБЩЕСТВЕННОГО ПОЛЬЗОВАНИЯ
План межевания территории с указанием земель, подлежащих резервированию (Чертеж межевания территории)

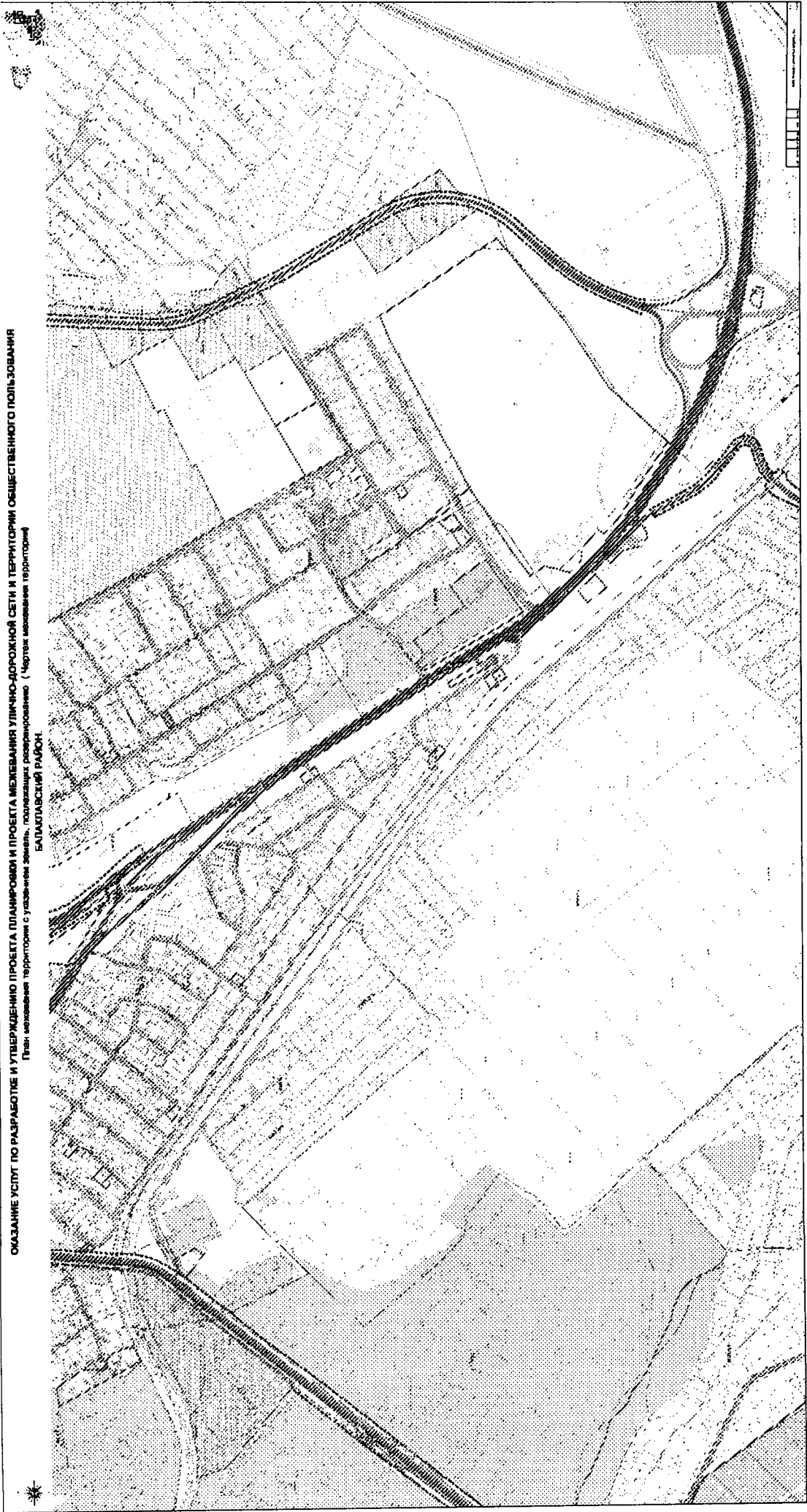
БАЛАКЛАВСКИЙ РАЙОН



ОКЛАДЖИТЕ УСПУТ ПО РАЗРАБОТКЕ И УТВЕРЖДЕНИЮ ПРОЕКТА ПЛАНИРОВОК И ПРОЕКТА МЕЖЕВАНИЯ УЛИЧНО-ДОРОЖНОЙ СЕТИ И ТЕРРИТОРИИ ОБЩЕСТВЕННОГО ПОЛЬЗОВАНИЯ

План межевания территории с указанием земель, подлежащих государственному (Чертеж межевания территории)

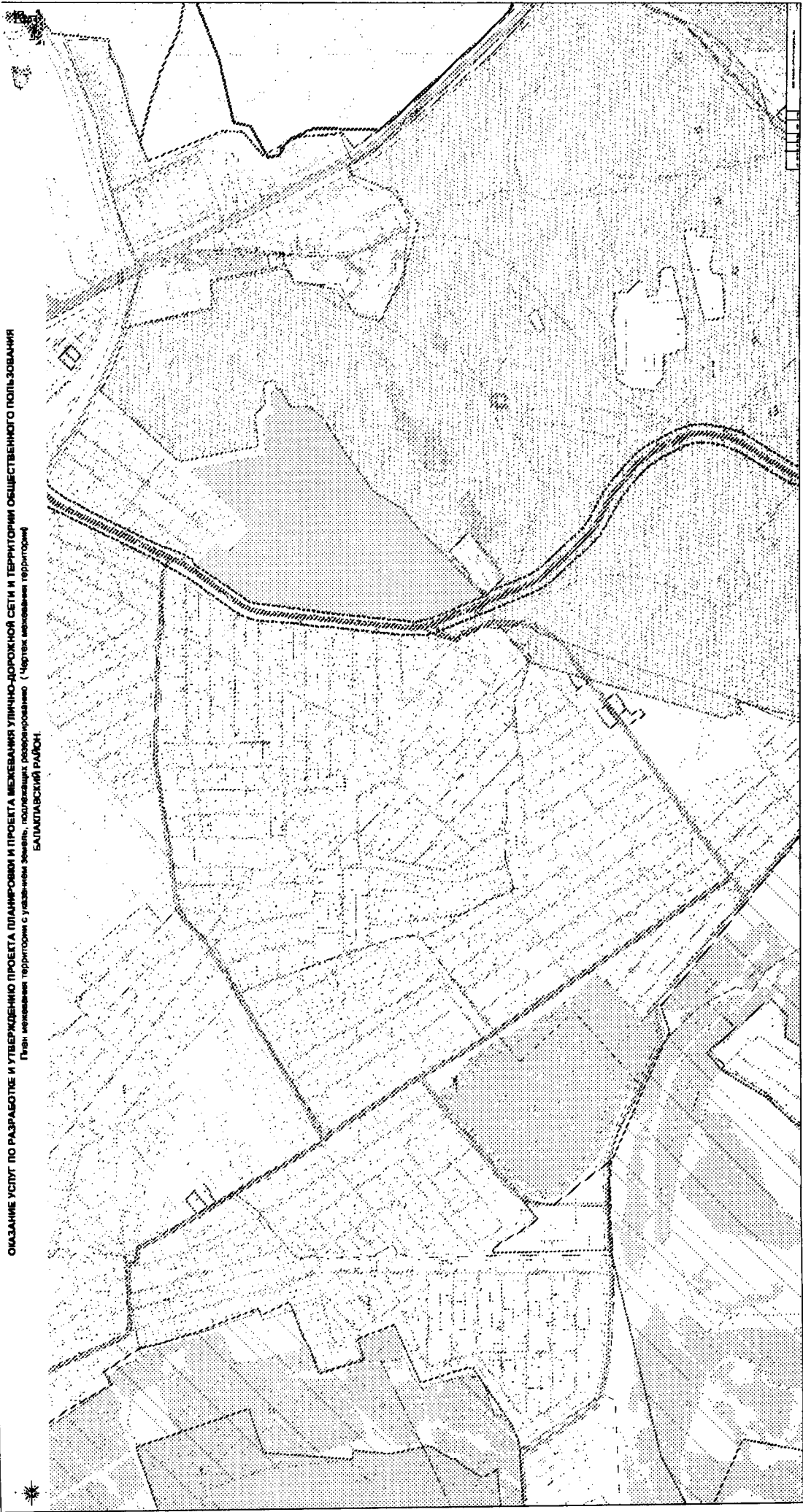
БАЛТАВСКИЙ РАЙОН



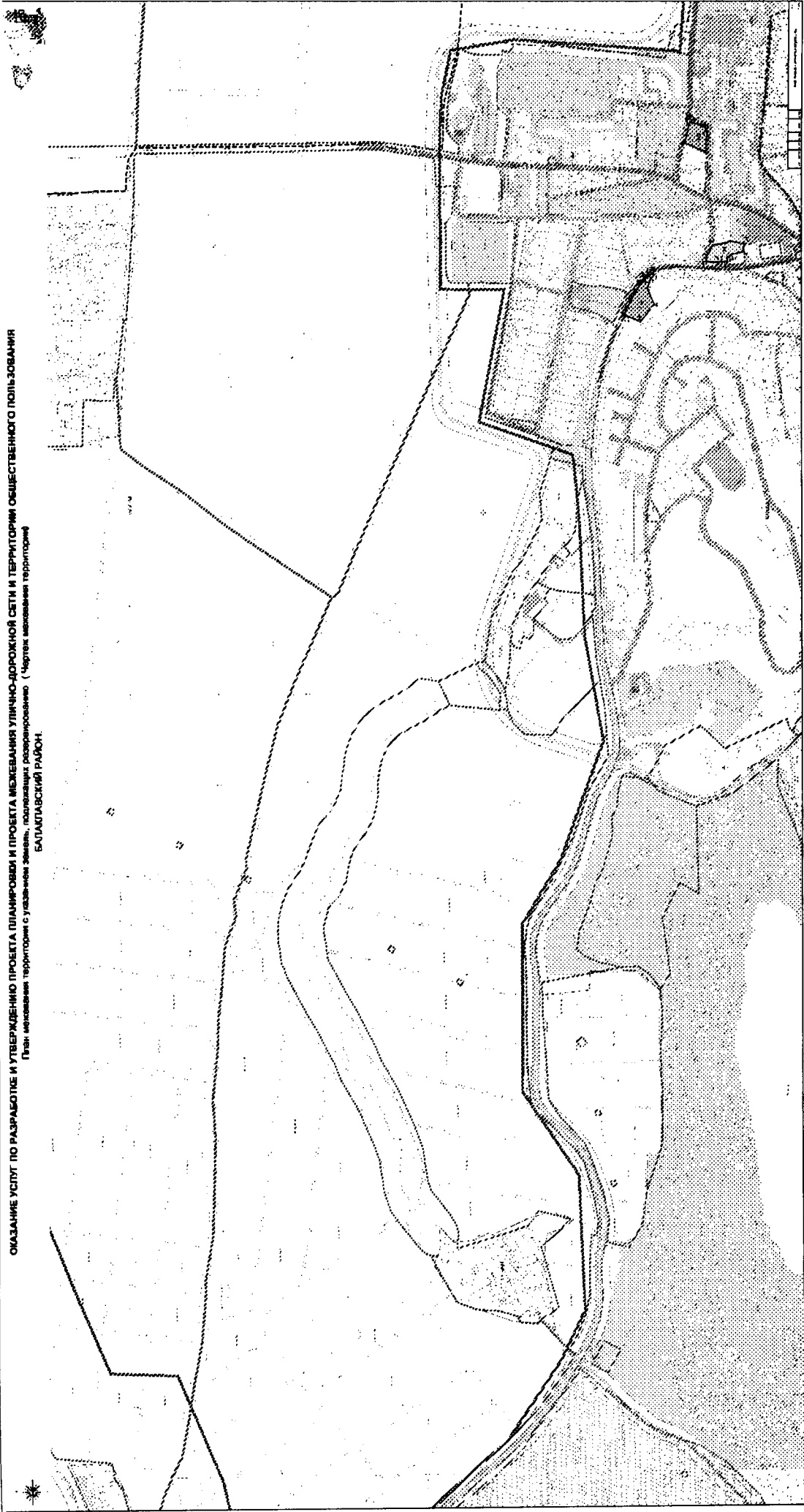
СКАЗАНИЕ УСПУТ ПО РАЗРАБОТКЕ И УТВЕРЖДЕНИЮ ПРОЕКТА ПЛАНИРОВКИ И ПРОЕКТА МЕЖЕВАНИЯ УЛИЧНО-ДОРОЖНОЙ СЕТИ И ТЕРРИТОРИИ ОБЩЕСТВЕННОГО ПОЛЬЗОВАНИЯ
План населенной территории с указанием земель, подлежащих реорганизации (Чертак населенная территория)
БАЛАБАХСКИЙ РАЙОН.



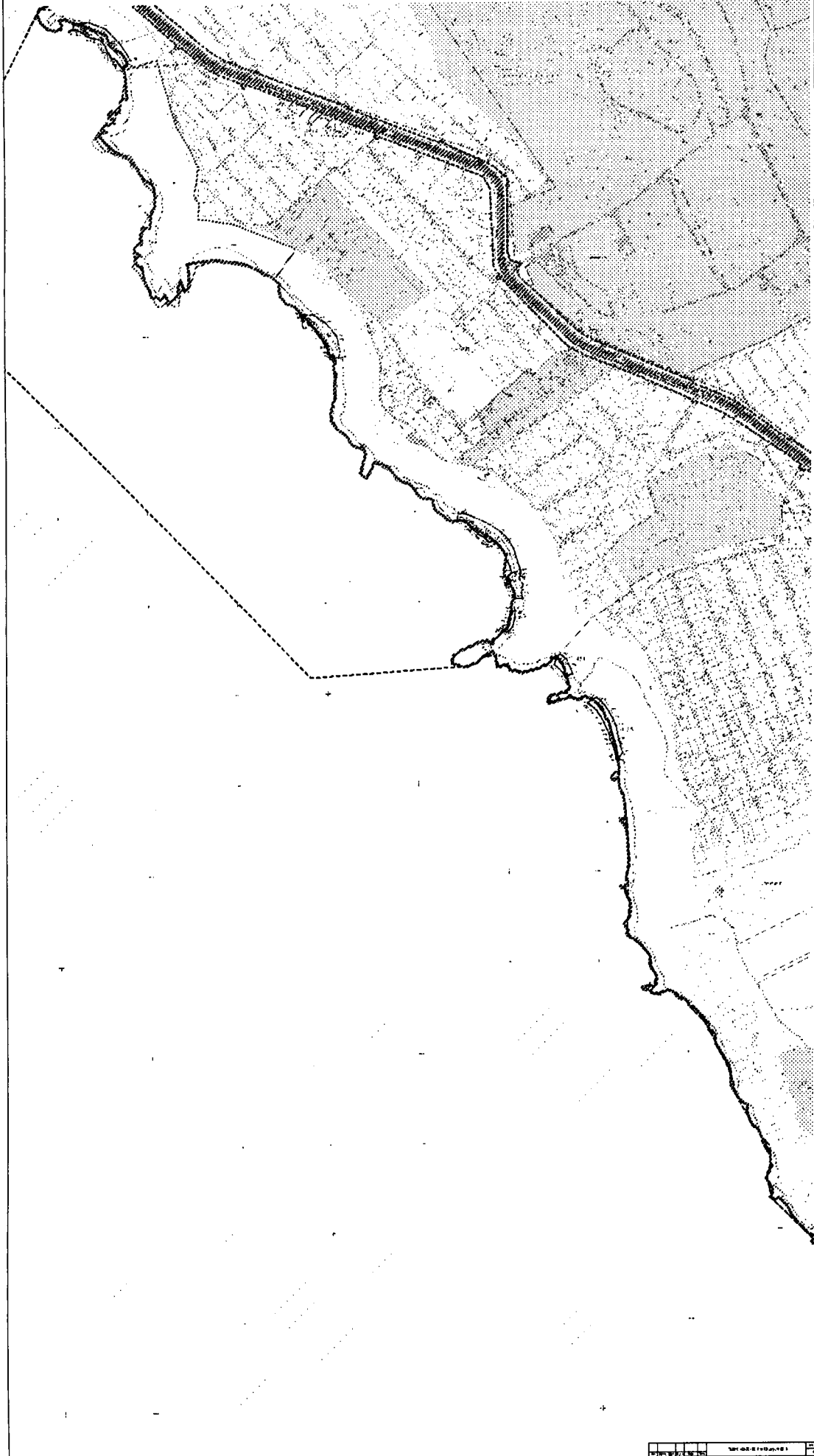
ОКАЗАНИЕ УСЛУГ ПО РАЗРАБОТКЕ И УТВЕРЖДЕНИЮ ПРОЕКТА ПЛАНИРОВКИ И ПРОЕКТА МЕЖЕВАНИЯ УЛИЧНО-ДОРОЖНОЙ СЕТИ И ТЕРРИТОРИИ ОБЩЕСТВЕННОГО ПОЛЬЗОВАНИЯ
План межевания территории с указанием земель, подлежащих освоению (Чертеж межевания территории)
БАЛТАВИСКИЙ РАЙОН



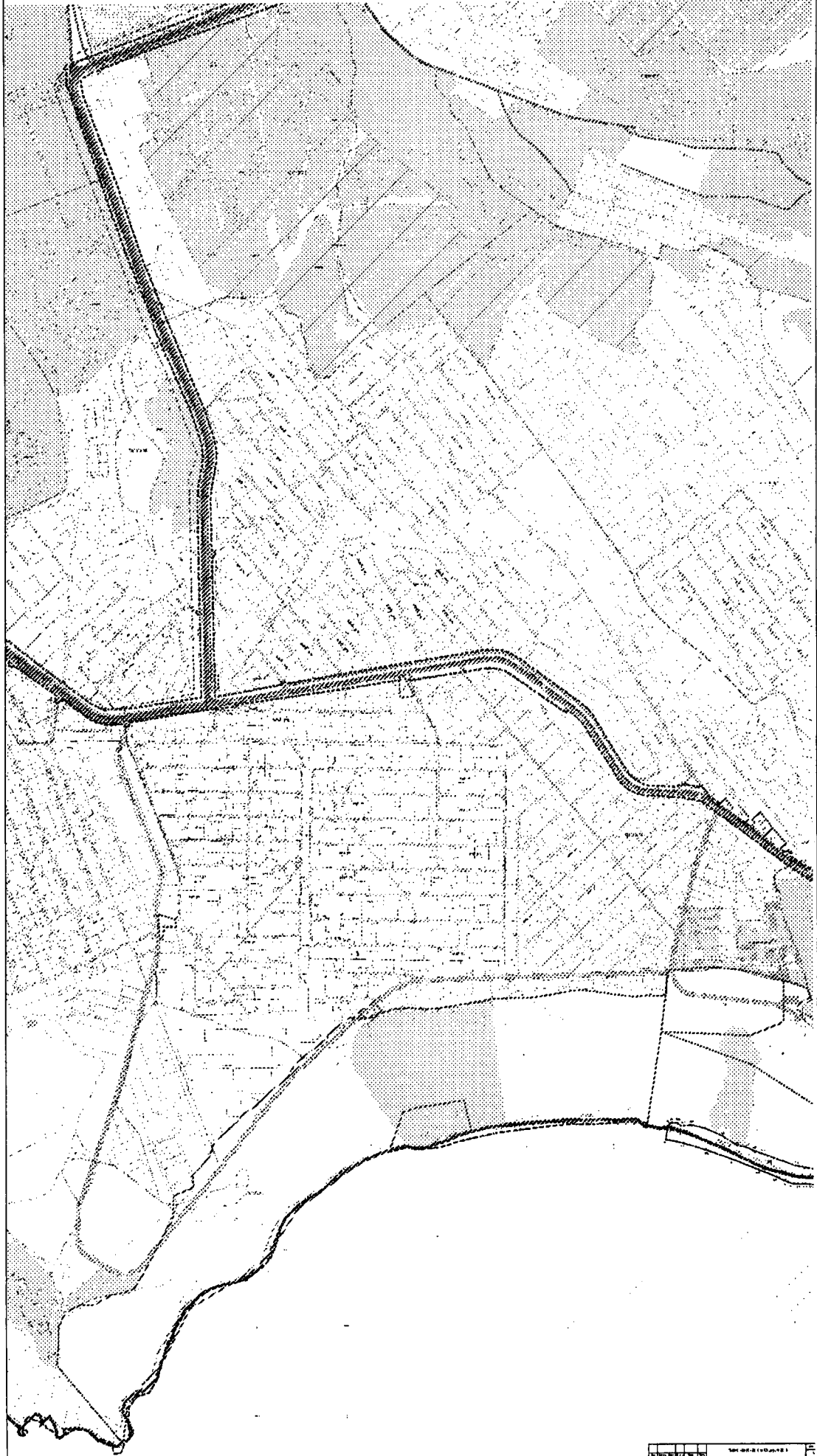
ОБЪЯВЛЕНИЕ ОБ УСТАНОВЛЕНИИ ПРАВА ПЕРВООБЫСКА И ПРАВА МЕЖЕВАНИЯ УЛИЧНО-ДОРОЖНОЙ СЕТИ И ТЕРРИТОРИИ ОБЩЕСТВЕННОГО ПОЛЬЗОВАНИЯ
План: несашиная территория с указательными знаками, расположенная в границах территории (Чертная несашиная территория)
БАЛЛАБАСКИЙ РАЙОН.



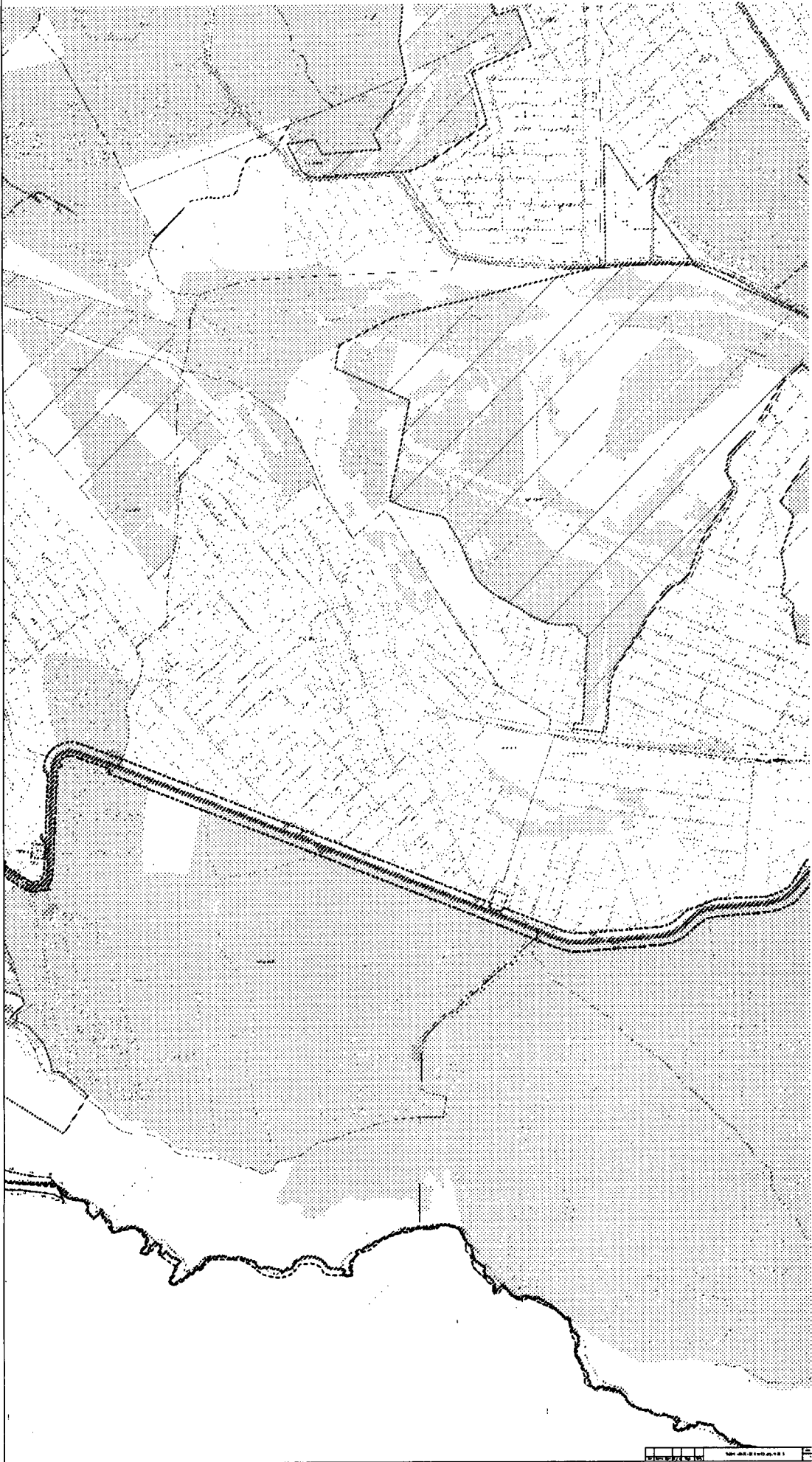
ОКАЗАНИЕ УСЛУГ ПО РАЗРАБОТКЕ И УТВЕРЖДЕНИЮ ПРОЕКТА ПЛАНИРОВКИ
И ПРОЕКТА МЕЖЕВАНИЯ УЛИЧНО-ДОРОЖНОЙ СЕТИ И ТЕРРИТОРИИ ОБЩЕСТВЕННОГО ПОЛЬЗОВАНИЯ
План межевания территории с указанием земель, подлежащих резервированию (Чертеж межевания территории)
БАЛАКЛАВСКИЙ РАЙОН



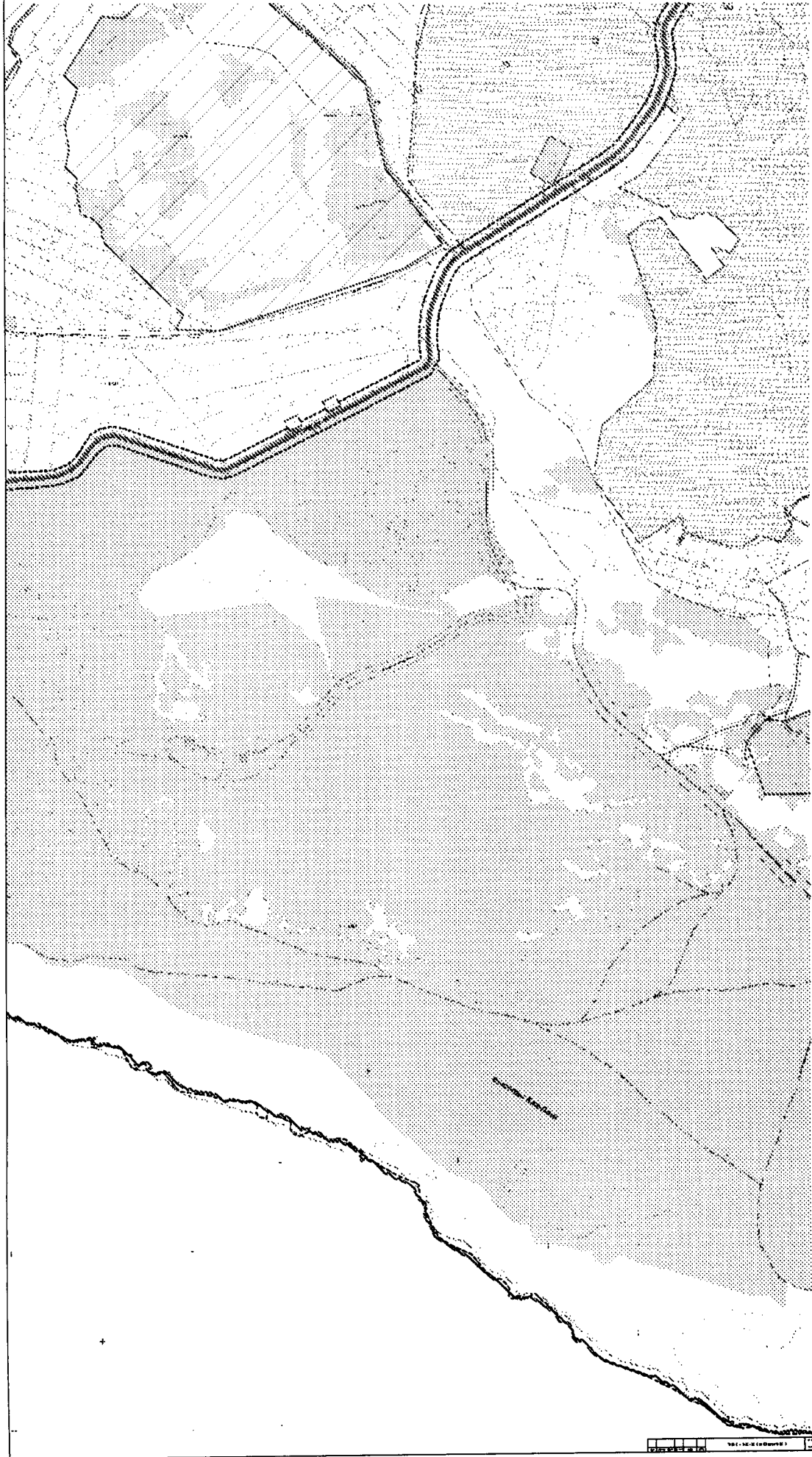
ОКАЗАНИЕ УСЛУГ ПО РАЗРАБОТКЕ И УТВЕРЖДЕНИЮ ПРОЕКТА ПЛАНИРОВКИ
И ПРОЕКТА МЕЖЕВАНИЯ УЛИЧНО-ДОРОЖНОЙ СЕТИ И ТЕРРИТОРИИ ОБЩЕСТВЕННОГО ПОЛЬЗОВАНИЯ
План межевания территории с указанием земель, подлежащих резервированию (Чертаж межевания территории)
БАЛАКЛАВСКИЙ РАЙОН



ОКАЗАНИЕ УСЛУГ ПО РАЗРАБОТКЕ И УТВЕРЖДЕНИЮ ПРОЕКТА ПЛАНИРОВКИ
И ПРОЕКТА МЕЖЕВАНИЯ УЛИЧНО-ДОРОЖНОЙ СЕТИ И ТЕРРИТОРИИ ОБЩЕСТВЕННОГО ПОЛЬЗОВАНИЯ
План межевания территории с указанием земель, подлежащих резервированию (Чертеж межевания территории)
БАЛАКЛАВСКИЙ РАЙОН.



ОКАЗАНИЕ УСЛУГ ПО РАЗРАБОТКЕ И УТВЕРЖДЕНИЮ ПРОЕКТА ПЛАНИРОВКИ
И ПРОЕКТА МЕЖЕВАНИЯ УЛИЧНО-ДОРОЖНОЙ СЕТИ И ТЕРРИТОРИИ ОБЩЕСТВЕННОГО ПОЛЬЗОВАНИЯ
План межевания территории с указанием земель, подлежащих разграничению (Чертеж межевания территории)
БАЛАКЛАВСКИЙ РАЙОН.



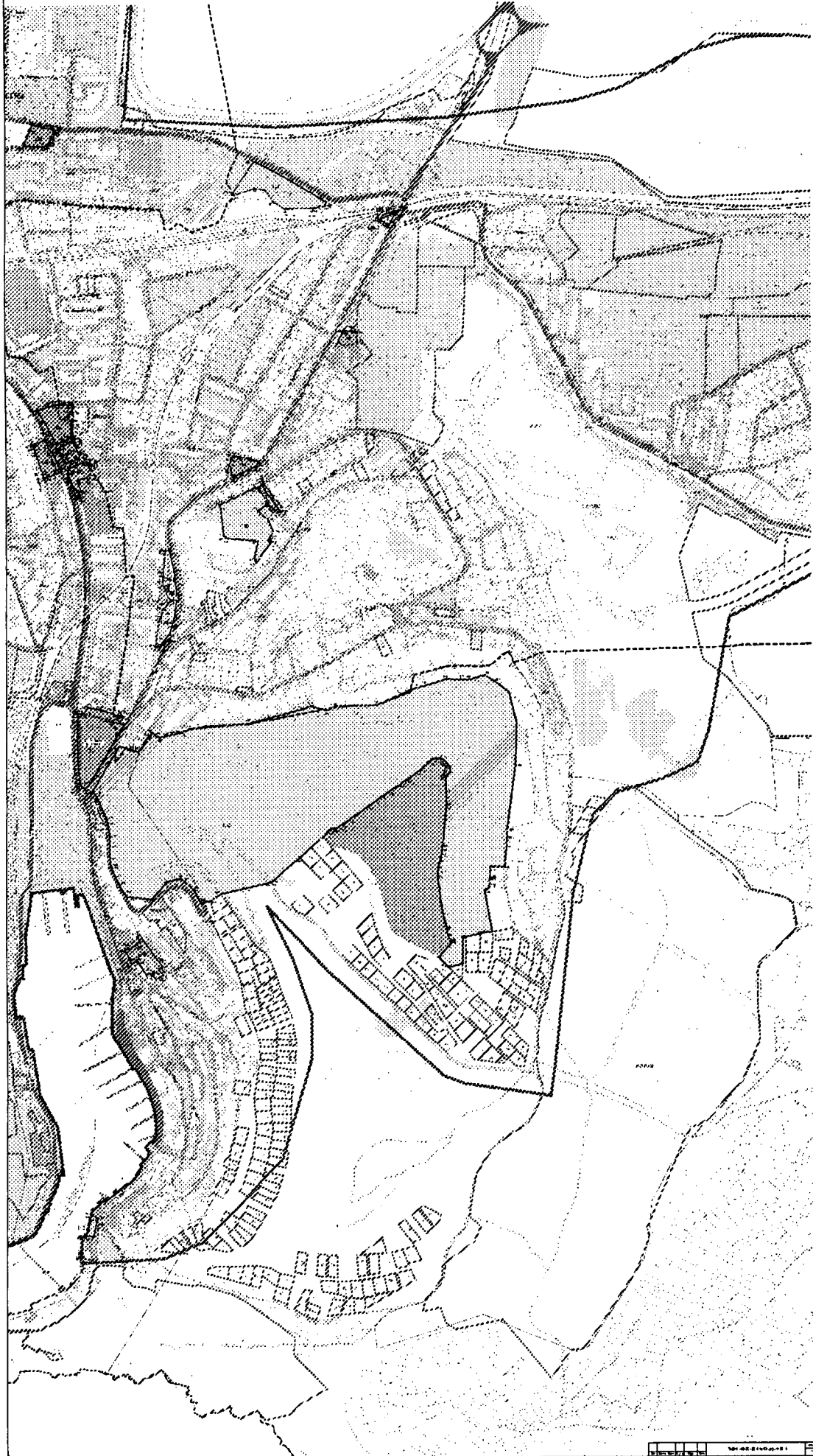
ОКАЗАНИЕ УСЛУГ ПО РАЗРАБОТКЕ И УТВЕРЖДЕНИЮ ПРОЕКТА ПЛАНИРОВКИ
И ПРОЕКТА МЕЖЕВАНИЯ УЛИЧНО-ДОРОЖНОЙ СЕТИ И ТЕРРИТОРИИ ОБЩЕСТВЕННОГО ПОЛЬЗОВАНИЯ
План межевания территории с указанием земель, подлежащих резервированию (Чертеж межевания территории)
БАЛАКЛАВСКИЙ РАЙОН.



**ОКАЗАНИЕ УСЛУГ ПО РАЗРАБОТКЕ И УТВЕРЖДЕНИЮ ПРОЕКТА ПЛАНИРОВКИ
И ПРОЕКТА МЕЖЕВАНИЯ УЛИЧНО-ДОРОЖНОЙ СЕТИ И ТЕРРИТОРИИ ОБЩЕСТВЕННОГО ПОЛЬЗОВАНИЯ
План межевания территории с указанием земель, подлежащих резервированию (Чертах межевания территории)
БАЛАКЛАВСКИЙ РАЙОН.**



ОКАЗАНИЕ УСЛУГ ПО РАЗРАБОТКЕ И УТВЕРЖДЕНИЮ ПРОЕКТА ПЛАНИРОВКИ
И ПРОЕКТА МЕЖЕВАНИЯ УЛИЧНО-ДОРОЖНОЙ СЕТИ И ТЕРРИТОРИИ ОБЩЕСТВЕННОГО ПОЛЬЗОВАНИЯ
План межевания территории с указанием земель, подлежащих резервированию (Чертёж межевания территории)
БАЛАКЛАВСКИЙ РАЙОН.



ОКАЗАНИЕ УСЛУГ ПО РАЗРАБОТКЕ И УТВЕРЖДЕНИЮ ПРОЕКТА ПЛАНИРОВКИ
И ПРОЕКТА МЕЖЕВАНИЯ УЛИЧНО-ДОРОЖНОЙ СЕТИ И ТЕРРИТОРИИ ОБЩЕСТВЕННОГО ПОЛЬЗОВАНИЯ
План межевания территории с указанием земель, подлежащих резервированию (Чертеж межевания территории)
БАЛАКЛАВСКИЙ РАЙОН.





**ОКАЗАНИЕ УСЛУГ ПО РАЗРАБОТКЕ И УТВЕРЖДЕНИЮ
ПРОЕКТА ПЛАНИРОВКИ И ПРОЕКТА МЕЖЕВАНИЯ
УЛИЧНО-ДОРОЖНОЙ СЕТИ
И ТЕРРИТОРИИ ОБЩЕСТВЕННОГО ПОЛЬЗОВАНИЯ**



МЕЖЕВАНИЕ ТЕРРИТОРИИ

VI Этап

Том 6. Книга 5.

Табличные материалы

«Ведомость характерных и поворотных точек красных линий улично-дорожной сети»

Государственный заказчик:

Департамент архитектуры и градостроительства города Севастополя

Государственное унитарное предприятие Московской области
«Научно-исследовательский и проектный институт градостроительства»
(ГУП МО «НИИПИ градостроительства»)



Государственное унитарное предприятие Московской области
«Научно-исследовательский и проектный институт градостроительства»
(ГУП МО «НИИПИ градостроительства»)

129110, Москва, ул. Гиляровского, д.47, стр.3, тел: (495) 681-88-18, факс: (495) 681-20-56, www.niipigrad.ru,
e-mail: info@niipi.ru

Государственный заказчик:
Департамент архитектуры и градостроительства
города Севастополя

Государственный контракт
от 08.08.2016 № 01-10/09-2016

**ОКАЗАНИЕ УСЛУГ ПО РАЗРАБОТКЕ И УТВЕРЖДЕНИЮ
ПРОЕКТА ПЛАНИРОВКИ И ПРОЕКТА МЕЖЕВАНИЯ
УЛИЧНО-ДОРОЖНОЙ СЕТИ
И ТЕРРИТОРИИ ОБЩЕСТВЕННОГО ПОЛЬЗОВАНИЯ**

МЕЖЕВАНИЕ ТЕРРИТОРИИ

**VI Этап.
Том 6. Книга 5.**

Табличные материалы
«Ведомость характерных и поворотных точек красных линий улично-дорожной сети»

Мастерская проектов межевания и геоинформационного мониторинга

И.о. генерального директора

Д.В. Климов

Главный архитектор

О.В. Малинова

Главный инженер

А.А. Долганов

**Советник ген. директора по архитектурно-
строительному и инфраструктурному проектированию**

А.Р. Воронцов

Руководитель МПМиГМ

П.С. Богачев

2017

Архив. № подл. О, подпись и дата
Взамен Арх. № ФИО, подпись и дата визиирования Техотделом

СОСТАВ ПРОЕКТА МЕЖЕВАНИЯ ТЕРРИТОРИИ

№ п/п	Состав материалов	Обозначение
1	2	3
1	Том 6. Книга 4. Часть 1.1. Пояснительная записка. «Проект межевания территории».	
2	Том 6. Книга 4. Часть 1.2. Табличные материалы к проектному межеванию территории. «Предложения по установлению ограничений и обременений использования земельных участков». «Предложения по предполагаемому изъятию и резервированию земель».	
3	Том 6. Книга 4. Часть 2.1. Графические материалы. «План межевания территории с указанием земель, подлежащих резервированию (Чертеж межевания территории)». Гагаринский район	ГК № 01-10/09-2016 от 08 августа 2016
4	Том 6. Книга 4. Часть 2.2. Графические материалы. «План межевания территории с указанием земель, подлежащих резервированию (Чертеж межевания территории)». Ленинский район.	ГК № 01-10/09-2016 от 08 августа 2016
5	Том 6. Книга 4. Часть 2.3. Графические материалы. «План межевания территории с указанием земель, подлежащих резервированию (Чертеж межевания территории)». Нахимовский район.	ГК № 01-10/09-2016 от 08 августа 2016
6	Том 6. Книга 4. Часть 2.4. Графические материалы. «План межевания территории с указанием земель, подлежащих резервированию (Чертеж межевания территории)». Балаклавский район.	ГК № 01-10/09-2016 от 08 августа 2016
7	Том 6. Книга 4. Часть 2.5. Графические материалы. «План межевания территории с указанием земель, подлежащих резервированию (Чертеж межевания территории. Зоны с особыми условиями использования территории)».	ГК № 01-10/09-2016 от 08 августа 2016
8	Том 6. Книга 5. Табличные материалы. «Ведомость характерных и поворотных точек красных линий улично-дорожной сети».	
9	Том 6. Книга 5. Часть 1. Графические материалы. «План красных линий с указанием характерных и поворотных точек красных линий улично-дорожной сети». Гагаринский район	ГК № 01-10/09-2016 от 08 августа 2016
10	Том 6. Книга 5. Часть 2. Графические материалы. «План красных линий с указанием характерных и поворотных точек красных линий улично-дорожной сети». Ленинский район.	ГК № 01-10/09-2016 от 08 августа 2016
11	Том 6. Книга 5. Часть 3. Графические материалы. «План красных линий с указанием характерных и поворотных точек красных линий улично-дорожной сети». Нахимовский район.	ГК № 01-10/09-2016 от 08 августа 2016
12	Том 6. Книга 5. Часть 4. Графические материалы. «План красных линий с указанием характерных и поворотных точек красных линий улично-дорожной сети». Балаклавский район.	ГК № 01-10/09-2016 от 08 августа 2016



Оказание услуг по разработке и утверждению проекта планировки и проекта межевания
улично-дорожной сети и территории общественного пользования
6 этап «Межевание территории».
Том 6. Книга 5. Табличные материалы.

Графическая часть

№ п/п	Наименование чертежа	Обозначение	Количество листов
1	2	3	4
1	План межевания территории с указанием земель, подлежащих резервированию (Чертеж межевания территории), М 1: 2000.	ГК № 01-10/09-2016 от 08 августа 2016	68
2	План межевания территории с указанием земель, подлежащих резервированию (Чертеж межевания территории. Зоны с особыми условиями использования территории), М 1:5000.	ГК № 01-10/09-2016 от 08 августа 2016	14
3	План красных линий с указанием характерных и поворотных точек красных линий улично-дорожной сети, М 1: 2000.	ГК № 01-10/09-2016 от 08 августа 2016	68



СОСТАВ КОЛЛЕКТИВА ИСПОЛНИТЕЛЕЙ ПО ПРОЕКТУ МЕЖЕВАНИЯ

Подготовка, руководство и организация проекта

Руководитель КМТР	А.Н. Чуньков
Руководитель МПМиГМ	П.С. Богачев
Главный инженер проекта отдела ТОиОД КМТР	Л.А. Воронина
Главный архитектор проекта	Е.В. Костомарова
Начальник отдела ПТО	Е.Ю. Зеленская

Архитектурно-планировочная часть

Главный архитектор проекта	Е.В. Костомарова
Ведущий архитектор отдела ГПМО МТП № 1	Е.С. Садовничая
Ведущий архитектор отдела ГПМО МТП № 1	Н.М. Зеленская
Руководитель группы отдела ГПМО МТП № 1	Д.Н. Мельник
Главный инженер проекта отдела ЭГП	Е.В. Лебедева

Транспортное обслуживание

Главный инженер проекта отдела ТОиОД КМТР	Л.А. Воронина
Начальник отдела ПТО КМТР	Е.Ю. Зеленская
Инженер отдела ТОиОД КМТР	Ю.С. Сенина
Инженер отдела ТОиОД КМТР	С.А. Сотников
Инженер отдела ТОиОД КМТР	Д.А. Кабанов
Инженер отдела ТОиОД КМТР	Д.И. Сизанов
Инженер отдела ТОиОД КМТР	А.А. Гимаев
Инженер отдела ТОиОД КМТР	Ю.В. Никитин
Инженер отдела ПТО КМТР	А.А. Петрунина

Инженерное обеспечение

Начальник отдела ИО	Е.В. Зайцева
Главный инженер проекта отдела ИО	И.С. Смирнова
Главный специалист отдела ИО	Н.Б. Жарова
Главный специалист отдела ИО	Т.А. Раемская
Ведущий инженер отдела ИО	Е.С. Мандич
Инженер отдела ИО	С.В. Филаткин

Охрана окружающей среды

Начальник отдела ООС	С.Ю. Смирнова
Ведущий инженер отдела ООС	Н.Н. Левицкая
Инженер отдела ООС	Н.В. Аржавитина
Инженер отдела ООС	В.В. Мартынов



Красные линии

Начальник отдела КЛ МПМиГМ

Ведущий инженер отдела КЛ МПМиГМ

Ведущий инженер отдела КЛ МПМиГМ

С.В. Крутилин

Д.М. Скалыга

А.А. Лопашин

Межевание

Начальник отдела ПМ МПМиГМ

Ведущий инженер отдела ПМ МПМиГМ

Ведущий инженер отдела ПМ МПМиГМ

Ведущий инженер отдела ПМ МПМиГМ

Инженер отдела ПМ МПМиГМ

Н.Н. Вейс

Н.В. Колосова

А.Е. Усачев

Н.Н. Шедова

Н.В. Шахова

Геоинформационный мониторинг

Зам. начальника отдела ГМ МПМиГМ

Ведущий инженер отдела ГМ МПМиГМ

Ведущий инженер отдела ГМ МПМиГМ

Инженер отдела ГМ МПМиГМ

Н.Н. Яковлев

Д.М. Пападопулос

Д.А. Косенко

А.И. Арефьев

Компьютерная графика

Ведущий инженер отдела КЛ МПМиГМ

Ведущий инженер отдела КЛ МПМиГМ

Ведущий инженер ПМ МПМиГМ

Ведущий инженер отдела ПМ МПМиГМ

Ведущий инженер отдела ПМ МПМиГМ

Инженер ПМ МПМиГМ

Д.М. Скалыга

А.А. Лопашин

Н.В. Колосова

А.Е. Усачев

Н.Н. Шедова

Н.В. Шахова



Оказание услуг по разработке и утверждению проекта планировки и проекта межевания
улично-дорожной сети и территории общественного пользования
6 этап «Межевание территории».
Том 6. Книга 5. Табличные материалы.



Оказание услуг по разработке и утверждению проекта планировки и проекта межевания
улично-дорожной сети и территории общественного пользования

6 этап «Межевание территории».

Том 6. Книга 5. Табличные материалы.

Номера точек красных линий	X	Y
1	4928064,03	4371436,03
2	4928058,69	4371434,97
3	4928056,00	4371428,13
4	4928067,28	4371400,70
5	4928013,75	4371383,09
6	4928123,04	4371641,39
7	4928128,82	4371633,69
8	4928084,82	4371602,20
9	4928082,68	4371605,12
10	4928058,68	4371450,04
11	4928054,08	4371449,12
12	4928049,33	4371452,95
13	4928046,99	4371474,62
14	4928046,46	4371487,34
15	4928048,75	4371501,27
16	4928050,30	4371508,55
17	4928052,51	4371515,65
18	4928055,38	4371522,51
19	4928058,87	4371529,08
20	4928060,86	4371532,43
21	4928075,42	4371553,93
22	4928091,59	4371574,24
23	4928109,29	4371593,24
24	4928128,40	4371610,82
25	4928130,32	4371612,59
26	4928150,04	4371628,26
27	4928153,84	4371631,27
28	4928173,65	4371646,52
29	4928181,54	4371636,86
30	4928168,31	4371676,13
31	4928173,62	4371669,15
32	4928135,39	4371640,09
33	4928130,44	4371646,68
34	4928457,61	4371638,61
35	4928467,14	4371670,08
36	4928457,62	4371692,03
37	4928449,53	4371686,48
38	4928188,99	4371642,58
39	4928183,15	4371649,93
40	4928181,16	4371652,43
41	4928183,35	4371654,21
42	4928191,25	4371660,44

Номера точек красных линий	X	Y
43	4928229,81	4371689,82
44	4928255,66	4371709,44
45	4928263,93	4371699,02
46	4927935,38	4371719,94
47	4927930,68	4371716,58
48	4927995,32	4371619,13
49	4928007,26	4371602,69
50	4928023,38	4371580,89
51	4928029,13	4371575,00
52	4928035,50	4371569,79
53	4928047,98	4371561,68
54	4928078,27	4371594,96
55	4928074,98	4371599,33
56	4928492,54	4371730,90
57	4928493,16	4371719,04
58	4928493,32	4371689,49
59	4928486,80	4371673,73
60	4928480,02	4371671,62
61	4928474,42	4371667,87
62	4928464,67	4371636,33
63	4928273,18	4371706,11
64	4928265,20	4371716,68
65	4928317,61	4371756,11
66	4928353,89	4371783,19
67	4928361,42	4371773,22
68	4928442,28	4371696,15
69	4928453,94	4371704,90
70	4928430,21	4371737,80
71	4928407,29	4371769,44
72	4928399,31	4371780,43
73	4928392,36	4371790,00
74	4928389,37	4371794,11
75	4928387,38	4371796,86
76	4928384,20	4371801,24
77	4928363,85	4371785,23
78	4928368,80	4371778,69
79	4927907,09	4371716,52
80	4927911,62	4371719,26
81	4927896,22	4371740,95
82	4927880,48	4371763,13
83	4927846,71	4371810,83
84	4927824,03	4371842,86



Оказание услуг по разработке и утверждению проекта планировки и проекта межевания
улично-дорожной сети и территории общественного пользования
6 этап «Межевание территории».
Том 6. Книга 5. Табличные материалы.

Номера точек красных линий	X	Y
85	4927785,33	4371897,82
86	4927765,48	4371926,46
87	4927748,32	4371915,25
88	4927731,77	4371904,44
89	4927728,13	4371902,13
90	4927713,67	4371892,93
91	4927706,28	4371888,28
92	4927678,38	4371874,16
93	4927653,47	4371861,55
94	4927648,83	4371859,20
95	4927644,08	4371857,05
96	4927639,12	4371855,43
97	4927634,01	4371854,33
98	4927620,64	4371854,11
99	4927596,11	4371856,72
100	4927584,60	4371857,24
101	4927564,02	4371858,52
102	4927510,90	4371863,83
103	4927502,93	4371863,97
104	4927494,97	4371863,57
105	4927471,28	4371861,55
106	4927458,51	4371861,13
107	4927445,76	4371862,03
108	4927427,76	4371864,19
109	4927388,39	4371865,60
110	4927365,02	4371867,30
111	4927328,75	4371869,42
112	4927322,75	4371869,39
113	4927247,58	4371869,65
114	4927243,69	4371860,74
115	4927238,30	4371855,03
116	4927235,03	4371850,64
117	4927236,07	4371846,91
118	4927237,15	4371836,49
119	4927237,10	4371836,40
120	4927243,48	4371825,32
121	4927240,21	4371815,76
122	4927236,87	4371800,81
123	4927247,67	4371799,30
124	4927256,39	4371793,70
125	4927259,02	4371791,04
126	4927277,63	4371755,17

Номера точек красных линий	X	Y
127	4927284,43	4371747,66
128	4927285,40	4371726,68
129	4927287,69	4371721,71
130	4927297,90	4371708,57
131	4927300,90	4371706,67
132	4927307,73	4371708,21
133	4927314,98	4371709,65
134	4927323,84	4371699,72
135	4927326,08	4371699,22
136	4927331,07	4371697,83
137	4927331,92	4371697,73
138	4927334,33	4371698,58
139	4927341,29	4371700,98
140	4927345,07	4371701,64
141	4927350,66	4371717,43
142	4927353,41	4371717,09
143	4927367,53	4371717,87
144	4927375,12	4371724,70
145	4927389,28	4371733,67
146	4927390,76	4371736,76
147	4927392,44	4371750,20
148	4927403,95	4371756,70
149	4927410,76	4371767,84
150	4927416,93	4371776,23
151	4927424,52	4371782,12
152	4927433,74	4371786,66
153	4927434,53	4371812,97
154	4927486,91	4371814,20
155	4927522,79	4371809,44
156	4927562,51	4371786,88
157	4927585,05	4371777,93
158	4927594,46	4371763,04
159	4927746,75	4371661,07
160	4927782,87	4371655,55
161	4927811,54	4371655,41
162	4927830,21	4371666,14
163	4927852,67	4371641,07
164	4927865,26	4371631,92
165	4927909,58	4371604,60
166	4927925,15	4371585,65
167	4927992,08	4371484,98
168	4928032,94	4371506,17



Оказание услуг по разработке и утверждению проекта планировки и проекта межевания
улично-дорожной сети и территории общественного пользования

6 этап «Межевание территории».

Том 6. Книга 5. Табличные материалы.

Номера точек красных линий	X	Y
169	4928034,32	4371512,67
170	4928036,98	4371521,21
171	4928040,44	4371529,53
172	4928044,97	4371537,98
173	4928041,58	4371551,82
174	4928035,11	4371555,68
175	4928027,48	4371560,79
176	4928019,33	4371568,38
177	4928011,17	4371578,25
178	4927919,24	4371711,98
179	4927911,26	4371712,30
180	4927910,11	4371711,52
181	4927361,66	4371918,12
182	4927358,24	4371920,19
183	4927356,27	4371925,66
184	4927357,62	4371935,72
185	4927361,10	4371953,06
186	4927367,07	4371952,85
187	4927376,02	4371997,71
188	4927368,72	4371995,06
189	4927365,83	4371978,15
190	4927363,24	4371963,60
191	4927364,83	4371961,49
192	4927367,35	4371961,04
193	4927377,22	4372041,09
194	4927372,22	4372036,14
195	4927371,51	4372009,07
196	4927373,08	4372005,29
197	4927376,23	4372002,74
198	4927377,22	4372085,76
199	4927371,92	4372083,08
200	4927372,17	4372050,74
201	4927376,58	4372046,37
202	4928196,83	4372106,39
203	4928195,60	4372106,15
204	4928266,43	4372000,95
205	4928297,19	4371955,29
206	4928300,72	4371957,93
207	4927377,05	4372126,40
208	4927372,83	4372124,15
209	4927372,60	4372092,84
210	4927377,53	4372089,81

Номера точек красных линий	X	Y
211	4929048,91	4372145,32
212	4929054,01	4372137,51
213	4929036,52	4372127,16
214	4929003,84	4372104,58
215	4928999,03	4372111,81
216	4927311,71	4371914,32
217	4927313,70	4371912,18
218	4927317,94	4371913,85
219	4927327,44	4371922,96
220	4927333,78	4371929,48
221	4927338,69	4371937,14
222	4927340,54	4371940,99
223	4927349,68	4371959,89
224	4927353,97	4371970,30
225	4927358,05	4371981,04
226	4927363,60	4372002,70
227	4927364,46	4372035,90
228	4927364,79	4372055,71
229	4927364,81	4372102,38
230	4927364,86	4372150,09
231	4927356,78	4372154,58
232	4927348,68	4372150,91
233	4929090,33	4372181,24
234	4929096,42	4372172,35
235	4929060,43	4372142,84
236	4929054,92	4372149,48
237	4929145,18	4372201,59
238	4929109,69	4372173,18
239	4929065,66	4372137,27
240	4929091,14	4372110,15
241	4929166,04	4372180,17
242	4929145,18	4372201,59
243	4927377,01	4372133,16
244	4927374,62	4372133,13
245	4927374,45	4372151,80
246	4927378,26	4372156,70
247	4927563,07	4372202,03
248	4927569,86	4372196,64
249	4928770,02	4372206,96
250	4928754,01	4372203,20
251	4928735,81	4372192,62
252	4928724,63	4372185,25



Оказание услуг по разработке и утверждению проекта планировки и проекта межевания
улично-дорожной сети и территории общественного пользования

6 этап «Межевание территории».

Том 6. Книга 5. Табличные материалы.

Номера точек красных линий	X	Y
253	4928722,18	4372182,68
254	4928704,93	4372164,40
255	4928687,41	4372144,64
256	4928653,34	4372117,24
257	4928631,27	4372100,49
258	4928619,29	4372092,34
259	4928608,17	4372085,15
260	4928604,01	4372080,50
261	4928601,75	4372073,56
262	4928601,62	4372068,80
263	4928602,27	4372060,32
264	4928603,99	4372042,00
265	4928607,11	4372015,18
266	4928612,52	4371973,98
267	4928615,36	4371946,12
268	4928629,83	4371938,21
269	4928683,54	4371965,38
270	4928772,94	4372010,30
271	4928815,04	4372031,67
272	4928885,70	4372068,05
273	4928930,76	4372081,17
274	4928943,78	4372084,63
275	4928966,05	4372090,53
276	4928979,64	4372095,97
277	4928998,36	4372103,24
278	4928994,95	4372109,09
279	4928124,79	4372220,25
280	4928123,47	4372214,14
281	4928190,59	4372113,82
282	4928195,19	4372114,73
283	4928306,28	4371949,60
284	4928302,33	4371946,65
285	4928301,23	4371939,75
286	4928313,85	4371921,90
287	4928386,33	4371824,55
288	4928388,20	4371822,03
289	4928394,89	4371820,73
290	4928419,07	4371836,44
291	4928455,37	4371859,75
292	4928488,47	4371876,11
293	4928507,31	4371884,51
294	4928490,05	4371957,78

Номера точек красных линий	X	Y
295	4928504,34	4371984,37
296	4928502,76	4371989,64
297	4928524,68	4372002,22
298	4928596,99	4372022,74
299	4928592,90	4372054,56
300	4928594,04	4372072,34
301	4928594,40	4372077,81
302	4928599,07	4372092,11
303	4928615,60	4372100,12
304	4928625,22	4372108,46
305	4928647,09	4372125,04
306	4928681,37	4372152,51
307	4928695,95	4372166,07
308	4928708,34	4372181,75
309	4928721,32	4372198,16
310	4928702,89	4372208,33
311	4928680,32	4372221,67
312	4928669,74	4372209,13
313	4928661,11	4372237,16
314	4928673,41	4372229,83
315	4928674,64	4372222,28
316	4928665,98	4372212,19
317	4928174,68	4371680,97
318	4928179,93	4371674,06
319	4928196,59	4371686,44
320	4928236,42	4371716,62
321	4928352,02	4371807,58
322	4928356,03	4371835,38
323	4928299,29	4371911,32
324	4928234,41	4372003,06
325	4928154,01	4372123,39
326	4928118,61	4372176,38
327	4928106,80	4372193,83
328	4928098,61	4372210,44
329	4928084,17	4372231,39
330	4928079,12	4372237,21
331	4928073,76	4372241,53
332	4928067,87	4372245,05
333	4928061,66	4372247,53
334	4928050,12	4372249,54
335	4928027,13	4372247,88
336	4928003,78	4372244,68



Оказание услуг по разработке и утверждению проекта планировки и проекта межевания
улично-дорожной сети и территории общественного пользования

6 этап «Межевание территории».

Том 6. Книга 5. Табличные материалы.

Номера точек красных линий	X	Y
337	4927980,44	4372241,48
338	4927957,09	4372238,28
339	4927910,40	4372231,89
340	4927888,22	4372228,85
341	4927859,86	4372225,03
342	4927850,02	4372225,26
343	4927807,90	4372233,53
344	4927798,29	4372236,63
345	4927760,70	4372248,55
346	4927752,17	4372232,70
347	4927751,52	4372222,87
348	4927753,81	4372185,30
349	4927759,63	4372116,58
350	4927760,40	4372107,58
351	4927767,23	4372055,18
352	4927774,47	4371999,65
353	4927778,32	4371973,40
354	4927786,29	4371918,95
355	4927925,69	4371723,52
356	4927930,38	4371726,95
357	4928089,91	4372263,44
358	4928091,02	4372256,39
359	4928099,88	4372248,14
360	4928106,14	4372240,03
361	4928114,29	4372227,86
362	4928120,95	4372226,31
363	4927928,71	4372261,34
364	4927928,07	4372259,29
365	4927934,46	4372250,66
366	4927945,83	4372252,21
367	4927985,85	4372258,60
368	4928030,25	4372265,74
369	4928049,70	4372267,85
370	4928061,64	4372266,91
371	4928074,81	4372263,39
372	4928078,84	4372262,10
373	4928082,38	4372266,73
374	4927575,97	4372198,34
375	4927578,20	4372205,86
376	4927589,15	4372209,55
377	4927599,76	4372214,14
378	4927609,94	4372219,61

Номера точек красных линий	X	Y
379	4927619,62	4372225,92
380	4927639,13	4372239,84
381	4927645,50	4372245,06
382	4927651,12	4372251,07
383	4927655,90	4372257,78
384	4927659,74	4372265,05
385	4927662,34	4372270,87
386	4927674,65	4372276,27
387	4927735,58	4372255,86
388	4927738,98	4372251,49
389	4927748,38	4372123,14
390	4927750,76	4372101,84
391	4927756,85	4372053,84
392	4927765,10	4371989,88
393	4927771,76	4371938,21
394	4927763,66	4371932,72
395	4927758,92	4371930,75
396	4927738,65	4371917,38
397	4927727,98	4371910,32
398	4927722,62	4371906,86
399	4927711,03	4371899,59
400	4927702,77	4371894,35
401	4927689,77	4371887,77
402	4927677,13	4371880,49
403	4927658,09	4371871,19
404	4927640,15	4371862,43
405	4927630,14	4371860,92
406	4927620,15	4371860,97
407	4927600,10	4371863,41
408	4927591,48	4371864,00
409	4927576,87	4371864,81
410	4927569,36	4371865,22
411	4927553,98	4371866,59
412	4927528,20	4371869,24
413	4927512,85	4371870,73
414	4927497,41	4371870,76
415	4927471,34	4371868,58
416	4927461,08	4371868,11
417	4927450,82	4371868,54
418	4927427,43	4371871,23
419	4927406,30	4371871,99
420	4927386,19	4371872,70



Оказание услуг по разработке и утверждению проекта планировки и проекта межевания
улично-дорожной сети и территории общественного пользования

6 этап «Межевание территории».

Том 6. Книга 5. Табличные материалы.

Номера точек красных линий	X	Y
421	4927362,67	4371874,51
422	4927329,41	4371877,06
423	4927321,46	4371885,13
424	4927321,44	4371905,72
425	4927332,31	4371915,70
426	4927361,22	4371913,15
427	4928872,37	4372290,54
428	4928866,83	4372298,82
429	4928835,96	4372292,57
430	4928818,94	4372290,07
431	4928803,96	4372286,99
432	4928784,83	4372274,55
433	4928766,65	4372256,79
434	4928738,44	4372212,21
435	4928739,28	4372208,50
436	4928768,85	4372214,81
437	4928877,32	4372293,85
438	4928872,80	4372301,75
439	4928932,58	4372315,84
440	4928941,34	4372303,49
441	4929002,62	4372316,27
442	4928997,64	4372324,55
443	4928939,84	4372315,27
444	4928945,71	4372306,38
445	4929096,25	4372185,50
446	4929100,47	4372179,63
447	4929138,43	4372208,79
448	4929103,11	4372257,35
449	4929091,29	4372273,89
450	4929044,66	4372338,38
451	4929001,41	4372327,97
452	4929006,87	4372318,83
453	4928890,39	4372349,10
454	4928835,43	4372341,20
455	4928840,29	4372302,48
456	4928895,83	4372316,41
457	4928890,39	4372349,10
458	4928673,49	4372349,32
459	4928674,46	4372332,20
460	4928674,58	4372298,51
461	4928681,10	4372270,69
462	4928749,67	4372241,04

Номера точек красных линий	X	Y
463	4928734,09	4372214,16
464	4928727,66	4372212,14
465	4928663,38	4372241,98
466	4929044,42	4372354,00
467	4929057,98	4372353,98
468	4929089,25	4372353,94
469	4929109,20	4372335,40
470	4929136,51	4372298,09
471	4929142,17	4372263,46
472	4929166,69	4372230,03
473	4929146,94	4372214,34
474	4929146,78	4372213,96
475	4929146,17	4372214,79
476	4929122,58	4372247,11
477	4929098,95	4372279,40
478	4929075,32	4372311,66
479	4929044,42	4372354,00
480	4927344,87	4372159,34
481	4927350,91	4372162,07
482	4927361,23	4372175,18
483	4927380,65	4372179,94
484	4927567,45	4372225,76
485	4927589,00	4372231,71
486	4927592,41	4372234,11
487	4927601,78	4372240,71
488	4927622,18	4372255,08
489	4927632,69	4372273,14
490	4927624,92	4372298,20
491	4927562,35	4372319,15
492	4927539,28	4372322,70
493	4927524,57	4372328,16
494	4927511,87	4372338,61
495	4927497,24	4372349,06
496	4927488,51	4372356,49
497	4927478,15	4372366,94
498	4927466,52	4372383,41
499	4927456,59	4372401,26
500	4927446,60	4372422,41
501	4927434,51	4372421,04
502	4927305,86	4371908,87
503	4927309,17	4371905,31
504	4927314,13	4371882,65



Оказание услуг по разработке и утверждению проекта планировки и проекта межевания
улично-дорожной сети и территории общественного пользования
6 этап «Межевание территории».
Том 6. Книга 5. Табличные материалы.

Номера точек красных линий	X	Y
505	4927309,15	4371876,56
506	4927290,37	4371876,79
507	4927266,68	4371877,58
508	4927190,60	4371959,29
509	4927163,34	4371988,58
510	4927150,89	4372001,96
511	4927149,13	4372006,85
512	4927137,46	4372005,45
513	4927136,12	4372004,78
514	4927120,41	4372009,81
515	4927115,05	4372005,12
516	4927111,42	4372005,93
517	4927111,03	4372009,27
518	4927106,73	4372016,98
519	4927106,80	4372024,38
520	4927101,95	4372029,29
521	4927102,24	4372035,56
522	4927098,73	4372048,02
523	4927093,67	4372059,38
524	4927091,52	4372066,96
525	4927087,86	4372074,86
526	4927080,57	4372084,06
527	4927084,05	4372094,61
528	4927077,23	4372104,02
529	4927070,58	4372115,76
530	4927071,08	4372116,71
531	4927072,27	4372118,79
532	4927075,56	4372124,85
533	4927077,06	4372147,75
534	4927055,82	4372153,63
535	4927053,82	4372153,34
536	4927053,75	4372153,64
537	4927043,24	4372158,98
538	4927041,32	4372161,18
539	4927025,67	4372171,30
540	4927023,93	4372169,97
541	4927020,88	4372171,37
542	4927030,09	4372174,19
543	4927023,98	4372192,12
544	4927024,90	4372196,18
545	4927025,20	4372205,74
546	4927024,62	4372208,89

Номера точек красных линий	X	Y
547	4927026,02	4372211,93
548	4927027,95	4372220,46
549	4927027,95	4372230,37
550	4927019,77	4372242,30
551	4927009,67	4372247,58
552	4927004,90	4372248,96
553	4927002,66	4372249,73
554	4927002,47	4372249,85
555	4927002,42	4372249,89
556	4926998,86	4372254,18
557	4926981,69	4372263,91
558	4926977,73	4372260,21
559	4926977,40	4372260,70
560	4926978,11	4372262,57
561	4926978,92	4372269,89
562	4926978,97	4372276,30
563	4926975,30	4372289,47
564	4926966,04	4372295,08
565	4926961,78	4372301,14
566	4926950,68	4372306,55
567	4926940,53	4372307,68
568	4926937,41	4372307,11
569	4926930,60	4372307,67
570	4926927,99	4372310,23
571	4926901,43	4372309,57
572	4926910,93	4372341,04
573	4926911,62	4372343,32
574	4926915,75	4372356,98
575	4926918,92	4372367,63
576	4926920,94	4372374,23
577	4926935,42	4372379,93
578	4926985,96	4372399,83
579	4927050,24	4372425,14
580	4927060,48	4372430,67
581	4927062,08	4372425,09
582	4927072,72	4372442,43
583	4927077,43	4372450,10
584	4927088,06	4372460,68
585	4927081,06	4372473,96
586	4927064,48	4372503,60
587	4927063,30	4372505,70
588	4927062,83	4372507,74



Оказание услуг по разработке и утверждению проекта планировки и проекта межевания
улично-дорожной сети и территории общественного пользования

6 этап «Межевание территории».

Том 6. Книга 5. Табличные материалы.

Номера точек красных линий	X	Y
589	4927061,36	4372514,09
590	4927057,75	4372516,36
591	4927035,36	4372509,90
592	4927024,43	4372506,74
593	4927012,62	4372503,34
594	4927012,53	4372503,14
595	4927012,37	4372500,64
596	4927012,35	4372500,20
597	4927011,77	4372500,22
598	4926985,63	4372498,25
599	4926981,86	4372498,41
600	4926972,87	4372505,31
601	4926970,30	4372511,73
602	4926967,19	4372511,45
603	4926967,02	4372513,46
604	4926946,41	4372511,88
605	4926929,52	4372512,02
606	4926896,81	4372512,16
607	4926898,07	4372567,49
608	4926900,01	4372583,44
609	4926906,56	4372616,98
610	4926908,20	4372626,52
611	4926909,21	4372637,52
612	4926893,50	4372638,96
613	4926815,89	4372605,47
614	4926790,73	4372564,97
615	4926756,35	4372543,52
616	4926699,16	4372497,89
617	4926680,41	4372482,81
618	4927294,08	4372754,25
619	4927299,53	4372751,83
620	4927324,72	4372690,50
621	4927371,67	4372583,11
622	4927425,60	4372459,89
623	4927436,82	4372434,25
624	4927434,06	4372429,14
625	4927433,77	4372429,11
626	4927920,48	4372260,14
627	4927918,17	4372252,73
628	4927889,28	4372248,51
629	4927873,19	4372247,12
630	4927857,06	4372247,61

Номера точек красных линий	X	Y
631	4927841,08	4372249,98
632	4927825,50	4372254,21
633	4927663,19	4372308,58
634	4927544,35	4372348,38
635	4927535,46	4372351,79
636	4927526,83	4372355,96
637	4927518,58	4372360,85
638	4927510,78	4372366,42
639	4927503,48	4372372,64
640	4927495,06	4372381,13
641	4927485,17	4372395,14
642	4927476,76	4372410,25
643	4927464,54	4372445,83
644	4927335,02	4372743,14
645	4927330,07	4372755,46
646	4927325,81	4372768,05
647	4927322,27	4372780,85
648	4927319,47	4372793,84
649	4927317,40	4372806,96
650	4927316,07	4372820,18
651	4927315,50	4372833,45
652	4927315,67	4372846,73
653	4927317,31	4372886,07
654	4927322,51	4372890,85
655	4927325,01	4372890,75
656	4927280,05	4372892,62
657	4927282,62	4372892,51
658	4927287,41	4372887,38
659	4927287,15	4372877,94
660	4927286,02	4372855,62
661	4927285,50	4372833,27
662	4927286,40	4372814,81
663	4927288,87	4372794,70
664	4927293,77	4372769,97
665	4927290,61	4372763,89
666	4927420,60	4373074,32
667	4927420,51	4373072,25
668	4927530,39	4373066,70
669	4927531,08	4373067,83
670	4927531,43	4373073,35
671	4927412,99	4373074,82
672	4927412,01	4373072,98



Оказание услуг по разработке и утверждению проекта планировки и проекта межевания
улично-дорожной сети и территории общественного пользования

6 этап «Межевание территории».

Том 6. Книга 5. Табличные материалы.

Номера точек красных линий	X	Y
673	4927397,90	4373072,07
674	4927348,92	4373075,46
675	4927337,98	4373081,14
676	4927333,71	4373088,46
677	4927335,64	4373121,36
678	4927350,23	4373138,50
679	4927371,00	4373159,39
680	4927372,72	4373157,75
681	4927420,86	4373205,48
682	4927427,99	4373203,80
683	4927441,18	4373215,87
684	4927443,75	4373226,31
685	4927585,78	4373359,31
686	4927660,04	4373427,96
687	4927668,56	4373435,95
688	4927678,54	4373430,92
689	4927748,00	4373379,00
690	4927785,00	4373350,00
691	4927831,00	4373311,00
692	4927855,72	4373281,84
693	4927858,36	4373275,22
694	4927860,29	4373268,35
695	4927861,48	4373261,32
696	4927861,99	4373247,67
697	4927862,97	4373147,79
698	4927862,97	4373063,29
699	4927853,35	4373054,02
700	4927709,50	4373060,50
701	4927709,47	4373063,59
702	4927683,90	4373065,48
703	4927683,53	4373061,73
704	4927653,51	4373063,24
705	4927650,76	4373060,36
706	4927545,39	4373065,91
707	4927545,12	4373072,90
708	4927672,61	4373489,49
709	4927675,97	4373485,25
710	4927643,59	4373454,62
711	4927642,51	4373453,60
712	4927642,09	4373450,13
713	4927598,37	4373409,01
714	4927307,71	4373135,31

Номера точек красных линий	X	Y
715	4927290,22	4373118,79
716	4927276,88	4373111,21
717	4927270,76	4373091,77
718	4927260,76	4373068,78
719	4927260,51	4373068,21
720	4927262,51	4373043,92
721	4927273,75	4373036,08
722	4927285,80	4373027,67
723	4927292,42	4373011,74
724	4927289,86	4372948,13
725	4927287,99	4372908,37
726	4927282,78	4372903,51
727	4927280,50	4372903,61
728	4927758,41	4373583,83
729	4927768,62	4373572,93
730	4927711,65	4373518,93
731	4927707,75	4373517,53
732	4927702,88	4373513,25
733	4927700,22	4373508,13
734	4927681,40	4373490,26
735	4927678,28	4373494,18
736	4927928,75	4373697,38
737	4927909,36	4373696,80
738	4927906,56	4373690,53
739	4927899,11	4373684,23
740	4927890,36	4373663,11
741	4927882,02	4373646,49
742	4927871,85	4373629,20
743	4927855,67	4373606,01
744	4927846,17	4373593,85
745	4927837,83	4373584,35
746	4927823,27	4373569,37
747	4927775,01	4373523,77
748	4927719,74	4373471,54
749	4927712,47	4373464,67
750	4927688,59	4373442,10
751	4927688,32	4373441,79
752	4927784,73	4373368,57
753	4927847,09	4373317,06
754	4927856,89	4373307,46
755	4927862,71	4373301,39
756	4927875,00	4373274,36



Оказание услуг по разработке и утверждению проекта планировки и проекта межевания
улично-дорожной сети и территории общественного пользования

6 этап «Межевание территории».

Том 6. Книга 5. Табличные материалы.

Номера точек красных линий	X	Y
757	4927876,42	4373193,59
758	4927877,87	4373161,78
759	4927877,97	4373147,79
760	4927877,97	4373063,16
761	4927886,65	4373054,28
762	4927914,19	4373052,96
763	4927917,24	4373054,75
764	4927921,96	4373054,42
765	4927923,36	4373052,26
766	4928103,44	4373043,93
767	4928105,53	4373046,00
768	4928109,19	4373045,77
769	4928110,66	4373043,43
770	4928188,34	4373040,50
771	4928200,26	4373030,68
772	4928284,75	4373026,56
773	4928272,70	4372805,20
774	4928270,36	4372762,32
775	4928269,75	4372759,37
776	4928268,35	4372756,82
777	4928266,47	4372754,93
778	4928263,34	4372753,31
779	4928259,76	4372752,88
780	4928221,36	4372755,24
781	4928217,40	4372756,32
782	4928214,20	4372758,92
783	4928212,30	4372762,65
784	4928212,21	4372767,42
785	4928215,40	4372772,76
786	4928226,68	4372782,58
787	4928249,47	4372802,44
788	4928250,49	4372803,46
789	4928251,40	4372804,71
790	4928252,09	4372806,03
791	4928252,55	4372807,34
792	4928252,89	4372809,47
793	4928259,82	4372945,26
794	4928260,72	4372962,98
795	4928261,40	4372976,27
796	4928234,69	4373004,74
797	4928141,75	4373009,30
798	4928123,23	4373010,21

Номера точек красных линий	X	Y
799	4927932,53	4373020,42
800	4927926,56	4373016,01
801	4927866,95	4373019,60
802	4927863,65	4373024,11
803	4927360,09	4373050,63
804	4927352,66	4373049,24
805	4927352,30	4373045,61
806	4927323,15	4373026,85
807	4927321,93	4372997,58
808	4927318,18	4372907,05
809	4927322,96	4372901,84
810	4927325,46	4372901,74
811	4931230,45	4373843,46
812	4931252,88	4373821,87
813	4931210,16	4373776,94
814	4931205,73	4373773,00
815	4931199,70	4373769,80
816	4931190,80	4373761,22
817	4931171,80	4373741,41
818	4931146,54	4373763,24
819	4931226,17	4373843,41
820	4931230,45	4373843,46
821	4931124,21	4373945,69
822	4931218,92	4373854,55
823	4931218,98	4373848,94
824	4931139,39	4373768,91
825	4931122,37	4373781,18
826	4931061,83	4373809,92
827	4930981,48	4373822,68
828	4930977,43	4373832,96
829	4931000,30	4373843,50
830	4931021,74	4373855,32
831	4931049,03	4373873,50
832	4931062,95	4373884,32
833	4931086,00	4373905,05
834	4931124,21	4373945,69
835	4929637,25	4372939,85
836	4929414,55	4373092,12
837	4929376,07	4373132,22
838	4929314,18	4373158,83
839	4928947,30	4373294,55
840	4928903,65	4373306,55



Оказание услуг по разработке и утверждению проекта планировки и проекта межевания
улично-дорожной сети и территории общественного пользования

6 этап «Межевание территории».

Том 6. Книга 5. Табличные материалы.

Номера точек красных линий	X	Y
841	4928845,48	4373326,04
842	4928789,46	4373347,53
843	4928728,73	4373378,00
844	4928701,70	4373397,19
845	4928636,76	4373457,76
846	4928622,85	4373482,96
847	4928431,52	4373660,60
848	4928343,06	4373761,95
849	4928289,40	4373812,75
850	4928235,90	4373864,24
851	4928114,55	4373984,23
852	4928107,97	4373990,88
853	4928102,28	4373984,26
854	4928083,74	4373986,02
855	4928073,85	4373992,03
856	4928062,13	4373999,16
857	4928053,47	4373998,81
858	4928048,94	4373993,28
859	4928044,31	4373988,14
860	4928041,66	4373985,48
861	4928039,13	4373982,75
862	4928028,30	4373970,34
863	4928021,52	4373962,33
864	4928011,59	4373950,14
865	4928004,24	4373940,67
866	4927995,87	4373930,05
867	4927991,89	4373925,57
868	4927986,13	4373917,78
869	4927974,15	4373899,92
870	4927966,74	4373887,49
871	4927955,75	4373856,52
872	4927941,66	4373816,80
873	4927938,64	4373808,24
874	4927925,65	4373771,48
875	4927918,37	4373750,50
876	4927905,44	4373714,02
877	4927930,76	4373705,40
878	4930957,97	4374028,22
879	4930979,84	4374008,84
880	4931001,72	4373989,48
881	4930999,75	4373987,51
882	4930977,23	4373964,89

Номера точек красных линий	X	Y
883	4930964,00	4373951,60
884	4930961,92	4373949,51
885	4930942,20	4373939,35
886	4930899,79	4373917,52
887	4930888,53	4373916,92
888	4930889,28	4373918,13
889	4930891,67	4373924,05
890	4930957,97	4374028,22
891	4928018,32	4374082,58
892	4928045,00	4374054,62
893	4928031,02	4374038,54
894	4928018,76	4374024,43
895	4928010,03	4374019,44
896	4927998,67	4374010,95
897	4927989,92	4374003,27
898	4927982,32	4373994,36
899	4927973,94	4373981,62
900	4927966,01	4373969,55
901	4927948,97	4373931,51
902	4927933,59	4373897,19
903	4927929,17	4373899,45
904	4927918,52	4373867,41
905	4927911,23	4373889,10
906	4927909,74	4373893,69
907	4927905,14	4373911,14
908	4927901,36	4373924,89
909	4927899,22	4373928,96
910	4927898,26	4373932,59
911	4927895,83	4373943,68
912	4927896,52	4373945,21
913	4927901,42	4373949,39
914	4931291,88	4374115,96
915	4931301,11	4374115,81
916	4931310,30	4374114,91
917	4931319,38	4374113,25
918	4931328,30	4374110,86
919	4931336,99	4374107,74
920	4931345,68	4374103,79
921	4931399,39	4374076,68
922	4931385,49	4374033,94
923	4931384,08	4374008,92
924	4931384,43	4373997,99



Оказание услуг по разработке и утверждению проекта планировки и проекта межевания
улично-дорожной сети и территории общественного пользования

6 этап «Межевание территории».

Том 6. Книга 5. Табличные материалы.

Номера точек красных линий	X	Y
925	4931384,25	4373978,01
926	4931400,38	4373947,51
927	4931461,74	4373914,29
928	4931439,41	4373873,29
929	4931395,88	4373884,77
930	4931364,77	4373889,70
931	4931236,12	4373868,54
932	4931136,00	4373964,88
933	4931259,01	4374111,21
934	4931273,23	4374113,94
935	4931282,67	4374115,35
936	4931291,88	4374115,96
937	4927857,92	4374150,41
938	4927855,02	4374149,36
939	4927853,93	4374148,32
940	4927859,24	4374126,25
941	4927864,08	4374103,01
942	4927867,26	4374082,30
943	4927870,94	4374058,99
944	4927873,49	4374050,12
945	4927879,79	4374029,89
946	4927879,13	4374024,97
947	4927880,51	4374015,86
948	4927884,35	4374010,61
949	4927886,04	4373988,51
950	4927887,22	4373981,88
951	4927891,35	4373964,17
952	4927893,63	4373954,43
953	4927894,10	4373952,44
954	4927894,31	4373952,35
955	4927895,79	4373952,21
956	4927896,78	4373952,39
957	4927898,69	4373953,33
958	4927764,46	4373589,55
959	4927774,52	4373578,48
960	4927793,14	4373595,94
961	4927801,84	4373604,46
962	4927813,74	4373617,76
963	4927816,14	4373620,44
964	4927827,62	4373635,17
965	4927831,59	4373645,63
966	4927831,87	4373646,15

Номера точек красных линий	X	Y
967	4927848,57	4373677,90
968	4927860,24	4373703,36
969	4927867,22	4373720,04
970	4927862,13	4373726,37
971	4927875,17	4373737,41
972	4927883,32	4373761,60
973	4927892,73	4373789,87
974	4927894,20	4373794,24
975	4927899,76	4373810,81
976	4927908,18	4373835,87
977	4927909,51	4373840,37
978	4927910,09	4373842,14
979	4927907,75	4373849,69
980	4927906,70	4373853,39
981	4927902,68	4373869,35
982	4927898,68	4373885,46
983	4927895,93	4373896,28
984	4927894,31	4373903,02
985	4927892,77	4373908,81
986	4927886,88	4373932,87
987	4927882,21	4373952,42
988	4927878,42	4373968,26
989	4927872,67	4373998,84
990	4927867,75	4374022,82
991	4927858,97	4374068,29
992	4927856,78	4374079,48
993	4927849,45	4374118,06
994	4927843,91	4374148,81
995	4927838,07	4374176,54
996	4927832,85	4374176,25
997	4930525,78	4374193,43
998	4930570,12	4374174,14
999	4930457,96	4374026,51
1000	4930318,71	4374121,49
1001	4930370,06	4374130,04
1002	4930395,71	4374135,26
1003	4930428,91	4374144,90
1004	4930458,75	4374156,56
1005	4930483,98	4374168,87
1006	4930525,78	4374193,43
1007	4928128,78	4374231,66
1008	4928140,89	4374226,57



Оказание услуг по разработке и утверждению проекта планировки и проекта межевания
улично-дорожной сети и территории общественного пользования

6 этап «Межевание территории».

Том 6. Книга 5. Табличные материалы.

Номера точек красных линий	X	Y
1009	4928114,47	4374156,95
1010	4928102,74	4374117,59
1011	4928092,49	4374113,08
1012	4928080,19	4374103,84
1013	4928070,17	4374085,86
1014	4928066,28	4374071,26
1015	4928063,23	4374073,65
1016	4928037,79	4374101,75
1017	4926339,48	4374308,39
1018	4926285,02	4374199,41
1019	4926245,92	4374230,58
1020	4926226,21	4374242,08
1021	4926194,81	4374233,67
1022	4926181,82	4374221,63
1023	4926159,73	4374195,47
1024	4926135,94	4374215,14
1025	4926119,43	4374228,79
1026	4926094,66	4374249,26
1027	4926049,02	4374286,99
1028	4926048,41	4374279,54
1029	4927803,63	4374308,04
1030	4927808,22	4374309,56
1031	4927812,02	4374309,25
1032	4927812,32	4374309,22
1033	4927815,27	4374295,32
1034	4927825,32	4374254,08
1035	4927826,47	4374245,95
1036	4927831,27	4374218,13
1037	4927835,50	4374191,89
1038	4927836,64	4374185,04
1039	4927836,22	4374184,50
1040	4927830,11	4374179,86
1041	4930387,50	4374318,09
1042	4930431,25	4374233,47
1043	4930458,10	4374220,46
1044	4930449,31	4374190,70
1045	4930421,24	4374179,29
1046	4930383,73	4374168,40
1047	4930364,30	4374164,57
1048	4930324,90	4374158,17
1049	4930300,83	4374155,64
1050	4930277,30	4374154,64

Номера точек красных линий	X	Y
1051	4930251,61	4374155,19
1052	4930227,65	4374157,26
1053	4930197,80	4374161,97
1054	4930170,14	4374168,52
1055	4930162,99	4374170,57
1056	4930171,11	4374200,08
1057	4930256,69	4374242,42
1058	4930324,87	4374281,52
1059	4930387,50	4374318,09
1060	4929656,72	4372968,32
1061	4929490,07	4373084,71
1062	4929615,61	4373069,46
1063	4929617,12	4373085,27
1064	4929559,12	4373091,88
1065	4929490,69	4373102,81
1066	4929474,07	4373105,46
1067	4929385,48	4373172,94
1068	4929316,27	4373218,80
1069	4929241,92	4373259,05
1070	4928866,29	4373385,01
1071	4928874,86	4373409,53
1072	4928876,52	4373441,50
1073	4928847,20	4373442,32
1074	4928842,28	4373421,80
1075	4928834,56	4373424,70
1076	4928814,20	4373436,69
1077	4928780,55	4373458,34
1078	4928744,33	4373483,12
1079	4928679,75	4373528,84
1080	4928681,73	4373530,55
1081	4928695,30	4373527,25
1082	4928772,87	4373488,22
1083	4928786,01	4373484,57
1084	4928802,86	4373481,93
1085	4928895,47	4373480,27
1086	4928995,89	4373473,76
1087	4928996,84	4373488,29
1088	4928896,05	4373493,74
1089	4928804,28	4373496,89
1090	4928789,25	4373499,25
1091	4928777,10	4373503,25
1092	4928746,77	4373543,83



Оказание услуг по разработке и утверждению проекта планировки и проекта межевания
улично-дорожной сети и территории общественного пользования

6 этап «Межевание территории».

Том 6. Книга 5. Табличные материалы.

Номера точек красных линий	X	Y
1093	4928762,50	4373550,00
1094	4928758,10	4373561,22
1095	4928720,97	4373549,89
1096	4928705,94	4373547,01
1097	4928694,62	4373545,91
1098	4928676,10	4373546,18
1099	4928671,20	4373546,49
1100	4928666,90	4373547,17
1101	4928663,82	4373547,90
1102	4928658,77	4373549,55
1103	4928655,30	4373551,82
1104	4928648,46	4373558,70
1105	4928647,15	4373559,81
1106	4928645,17	4373560,89
1107	4928641,99	4373561,62
1108	4928640,61	4373561,61
1109	4928638,21	4373561,13
1110	4928628,37	4373557,85
1111	4928626,12	4373557,38
1112	4928624,34	4373557,37
1113	4928622,99	4373557,58
1114	4928614,68	4373559,48
1115	4928386,24	4373785,31
1116	4928261,88	4373914,35
1117	4928215,25	4373955,60
1118	4928154,32	4374019,16
1119	4928135,15	4374037,48
1120	4928130,45	4374041,98
1121	4928127,59	4374058,40
1122	4928130,74	4374079,53
1123	4928131,83	4374087,47
1124	4928144,59	4374143,46
1125	4928187,18	4374254,74
1126	4928202,27	4374288,20
1127	4928211,14	4374304,23
1128	4928217,31	4374316,25
1129	4928231,03	4374339,30
1130	4928234,49	4374338,00
1131	4927793,61	4374380,11
1132	4927799,59	4374379,74
1133	4927800,80	4374379,29
1134	4927803,93	4374367,75

Номера точек красных линий	X	Y
1135	4927805,67	4374358,00
1136	4927806,48	4374351,98
1137	4927807,14	4374343,33
1138	4927808,09	4374332,12
1139	4927810,17	4374315,98
1140	4927808,61	4374314,96
1141	4927802,06	4374312,78
1142	4930792,76	4374405,42
1143	4930826,67	4374396,43
1144	4930858,81	4374371,44
1145	4930884,49	4374348,42
1146	4930914,92	4374321,42
1147	4930947,42	4374296,95
1148	4931040,47	4374232,54
1149	4931051,37	4374227,78
1150	4931062,84	4374224,62
1151	4931074,64	4374223,12
1152	4931086,54	4374223,31
1153	4931244,51	4374121,41
1154	4931246,19	4374111,51
1155	4931189,00	4374043,65
1156	4931039,92	4374184,82
1157	4931031,98	4374176,65
1158	4931181,26	4374034,44
1159	4931155,52	4374003,83
1160	4931128,78	4373971,83
1161	4930985,04	4374110,14
1162	4930972,21	4374091,95
1163	4931106,20	4373963,02
1164	4931068,50	4373922,94
1165	4931046,90	4373903,51
1166	4931034,41	4373893,80
1167	4931008,75	4373876,71
1168	4930989,02	4373865,83
1169	4930968,30	4373856,28
1170	4930945,61	4373847,60
1171	4930921,64	4373838,81
1172	4930897,87	4373837,03
1173	4930833,32	4373832,22
1174	4930874,67	4373898,49
1175	4930881,08	4373904,99
1176	4930884,30	4373910,14



Оказание услуг по разработке и утверждению проекта планировки и проекта межевания
улично-дорожной сети и территории общественного пользования

6 этап «Межевание территории».

Том 6. Книга 5. Табличные материалы.

Номера точек красных линий	X	Y
1177	4930901,67	4373910,77
1178	4930919,29	4373919,83
1179	4930945,18	4373933,12
1180	4930965,99	4373943,81
1181	4930986,41	4373964,25
1182	4931004,70	4373982,56
1183	4931006,67	4373984,53
1184	4931016,91	4373974,70
1185	4931031,75	4373960,26
1186	4931047,80	4373944,65
1187	4931060,07	4373932,73
1188	4931065,08	4373937,64
1189	4931049,71	4373951,89
1190	4931033,70	4373966,73
1191	4931017,83	4373981,43
1192	4931002,11	4373996,01
1193	4930986,53	4374010,42
1194	4930971,16	4374024,68
1195	4930955,87	4374038,84
1196	4930943,09	4374050,69
1197	4930939,12	4374045,09
1198	4930927,99	4374026,38
1199	4930927,68	4374017,84
1200	4930925,59	4374009,76
1201	4930922,37	4374003,26
1202	4930908,29	4373980,70
1203	4930902,13	4373974,61
1204	4930894,10	4373961,74
1205	4930889,72	4373950,94
1206	4930817,19	4373834,70
1207	4930813,90	4373829,64
1208	4930791,97	4373830,95
1209	4930778,22	4373831,71
1210	4930753,69	4373834,30
1211	4930732,84	4373837,77
1212	4930713,88	4373841,96
1213	4930696,48	4373846,71
1214	4930679,24	4373852,30
1215	4930664,00	4373858,00
1216	4930642,76	4373867,22
1217	4930626,62	4373875,28
1218	4930614,86	4373881,76

Номера точек красных линий	X	Y
1219	4930597,87	4373892,11
1220	4930582,39	4373902,64
1221	4930549,49	4373926,21
1222	4930546,89	4373940,39
1223	4930510,13	4373961,63
1224	4930503,22	4373965,66
1225	4930466,64	4373988,67
1226	4930463,28	4374008,90
1227	4930574,38	4374155,14
1228	4930587,99	4374173,05
1229	4930597,17	4374169,29
1230	4930666,33	4374260,52
1231	4930763,33	4374388,26
1232	4930792,76	4374405,42
1233	4928248,42	4374405,93
1234	4928248,35	4374401,39
1235	4928223,80	4374373,90
1236	4928205,31	4374351,68
1237	4928183,09	4374323,86
1238	4928178,50	4374327,44
1239	4928171,79	4374316,18
1240	4928165,59	4374304,37
1241	4928158,51	4374287,94
1242	4928148,37	4374262,16
1243	4928140,89	4374243,14
1244	4928135,02	4374244,10
1245	4927755,63	4374446,06
1246	4927758,32	4374447,62
1247	4927760,38	4374447,28
1248	4927766,23	4374441,04
1249	4927774,09	4374432,01
1250	4927779,78	4374424,50
1251	4927782,87	4374419,99
1252	4927789,09	4374408,11
1253	4927794,96	4374394,24
1254	4927797,81	4374386,24
1255	4927797,33	4374385,90
1256	4927793,90	4374384,78
1257	4927726,30	4374475,74
1258	4927732,62	4374476,76
1259	4927754,40	4374453,46
1260	4927752,23	4374449,59



Оказание услуг по разработке и утверждению проекта планировки и проекта межевания
улично-дорожной сети и территории общественного пользования

6 этап «Межевание территории».

Том 6. Книга 5. Табличные материалы.

Номера точек красных линий	X	Y
1261	4930054,28	4374488,69
1262	4930051,86	4374485,50
1263	4929996,11	4374412,31
1264	4929961,51	4374367,28
1265	4929959,07	4374364,10
1266	4929939,55	4374338,70
1267	4929935,95	4374335,10
1268	4929927,26	4374326,44
1269	4929922,68	4374318,68
1270	4929922,08	4374312,17
1271	4929950,51	4374280,76
1272	4929982,17	4374263,04
1273	4930022,76	4374240,33
1274	4930044,58	4374229,81
1275	4930067,51	4374221,99
1276	4930091,22	4374217,01
1277	4930115,35	4374214,94
1278	4930139,56	4374215,79
1279	4930163,49	4374219,57
1280	4930186,79	4374226,21
1281	4930209,11	4374235,62
1282	4930249,63	4374255,67
1283	4930303,96	4374286,82
1284	4930300,66	4374292,58
1285	4930256,87	4374286,17
1286	4930251,60	4374285,44
1287	4930243,41	4374284,50
1288	4930240,38	4374284,20
1289	4930215,17	4374281,89
1290	4930209,62	4374281,80
1291	4930203,45	4374282,67
1292	4930197,77	4374284,44
1293	4930192,69	4374286,94
1294	4930185,62	4374292,34
1295	4930180,30	4374298,81
1296	4930177,80	4374303,30
1297	4930175,36	4374310,18
1298	4930163,40	4374358,23
1299	4930189,26	4374393,21
1300	4930170,52	4374407,51
1301	4930167,80	4374404,10
1302	4930105,06	4374450,91

Номера точек красных линий	X	Y
1303	4930089,85	4374429,09
1304	4930083,57	4374433,72
1305	4930054,28	4374488,69
1306	4928396,51	4374522,64
1307	4928369,27	4374491,90
1308	4928297,07	4374410,95
1309	4928296,41	4374411,25
1310	4928286,22	4374399,18
1311	4928286,57	4374398,57
1312	4928270,20	4374379,95
1313	4928270,30	4374377,28
1314	4928239,15	4374343,76
1315	4927706,18	4374526,79
1316	4927703,95	4374523,55
1317	4927703,43	4374521,12
1318	4927720,29	4374503,86
1319	4927734,62	4374488,63
1320	4927746,80	4374475,63
1321	4927752,81	4374470,67
1322	4927771,35	4374451,04
1323	4927779,41	4374442,65
1324	4927797,23	4374417,34
1325	4927807,73	4374397,93
1326	4927810,29	4374390,54
1327	4927811,42	4374387,21
1328	4927812,07	4374385,29
1329	4927813,94	4374376,20
1330	4927815,37	4374372,38
1331	4927816,31	4374365,43
1332	4927820,52	4374334,11
1333	4927825,45	4374305,86
1334	4927829,93	4374280,11
1335	4927834,94	4374251,35
1336	4927835,94	4374247,41
1337	4927843,67	4374214,26
1338	4927845,11	4374199,47
1339	4927848,16	4374179,96
1340	4927849,10	4374174,53
1341	4927852,30	4374156,01
1342	4927854,93	4374154,89
1343	4927857,08	4374155,12
1344	4927725,16	4374480,08



Оказание услуг по разработке и утверждению проекта планировки и проекта межевания
улично-дорожной сети и территории общественного пользования

6 этап «Межевание территории».

Том 6. Книга 5. Табличные материалы.

Номера точек красных линий	X	Y
1345	4927728,27	4374481,59
1346	4927721,07	4374489,25
1347	4927695,80	4374515,36
1348	4927695,28	4374515,89
1349	4927682,40	4374528,86
1350	4927680,89	4374530,38
1351	4927676,90	4374531,36
1352	4927676,12	4374530,85
1353	4928367,00	4374539,53
1354	4928263,49	4374425,67
1355	4928245,37	4374416,38
1356	4929938,57	4374564,15
1357	4929955,69	4374550,30
1358	4929958,65	4374546,67
1359	4929960,23	4374544,71
1360	4929963,49	4374540,67
1361	4929993,59	4374558,00
1362	4929997,66	4374563,30
1363	4930005,13	4374561,44
1364	4930021,49	4374549,36
1365	4930017,80	4374533,71
1366	4929880,90	4374350,24
1367	4929874,64	4374344,91
1368	4929861,11	4374336,41
1369	4929847,79	4374329,85
1370	4929833,89	4374324,63
1371	4929819,55	4374320,82
1372	4929804,28	4374318,29
1373	4929791,10	4374320,60
1374	4929776,80	4374328,77
1375	4929758,68	4374329,55
1376	4929723,71	4374354,27
1377	4929751,67	4374396,79
1378	4929784,56	4374440,83
1379	4929763,51	4374456,41
1380	4929761,88	4374467,58
1381	4929825,73	4374552,90
1382	4929830,09	4374549,67
1383	4929831,72	4374548,45
1384	4929893,27	4374502,79
1385	4929938,57	4374564,15
1386	4926066,76	4374587,71

Номера точек красных линий	X	Y
1387	4926065,20	4374586,10
1388	4926051,23	4374581,64
1389	4926048,29	4374576,53
1390	4926034,21	4374553,39
1391	4926030,74	4374546,80
1392	4926027,85	4374539,93
1393	4926025,56	4374532,84
1394	4926023,90	4374525,57
1395	4926022,86	4374518,19
1396	4926022,46	4374510,75
1397	4926022,71	4374503,30
1398	4926023,59	4374495,91
1399	4926032,78	4374439,75
1400	4926034,95	4374429,01
1401	4926038,82	4374429,65
1402	4926044,04	4374430,52
1403	4926067,76	4374484,11
1404	4926076,56	4374501,20
1405	4926086,82	4374518,38
1406	4926097,10	4374535,51
1407	4926105,68	4374549,98
1408	4926097,96	4374557,24
1409	4926068,95	4374585,57
1410	4926066,76	4374587,71
1411	4929462,56	4374616,33
1412	4929458,57	4374614,86
1413	4929418,49	4374528,60
1414	4929419,95	4374524,61
1415	4929506,28	4374484,14
1416	4929528,50	4374472,77
1417	4929546,97	4374461,76
1418	4929567,64	4374447,55
1419	4929649,07	4374387,29
1420	4929711,25	4374468,17
1421	4929623,59	4374534,71
1422	4929570,36	4374566,60
1423	4929462,56	4374616,33
1424	4928373,45	4374639,80
1425	4928406,11	4374610,57
1426	4928390,28	4374592,12
1427	4928400,82	4374581,71
1428	4928387,77	4374567,15



Оказание услуг по разработке и утверждению проекта планировки и проекта межевания
улично-дорожной сети и территории общественного пользования
6 этап «Межевание территории».

Том 6. Книга 5. Табличные материалы.

Номера точек красных линий	X	Y
1429	4928390,14	4374565,00
1430	4928375,20	4374548,56
1431	4931452,93	4374076,17
1432	4931409,49	4374092,57
1433	4931402,91	4374094,24
1434	4931352,45	4374119,91
1435	4931322,68	4374127,90
1436	4931312,38	4374129,77
1437	4931301,97	4374130,80
1438	4931291,50	4374130,96
1439	4931281,06	4374130,27
1440	4931270,71	4374128,73
1441	4931257,41	4374126,18
1442	4931104,10	4374225,07
1443	4931106,62	4374236,20
1444	4931265,21	4374282,83
1445	4931309,46	4374296,98
1446	4931310,71	4374293,65
1447	4931391,27	4374321,73
1448	4931483,16	4374353,81
1449	4931481,57	4374358,48
1450	4931513,96	4374368,99
1451	4931641,83	4374408,05
1452	4931813,54	4374467,02
1453	4931985,85	4374524,74
1454	4932036,82	4374542,44
1455	4932043,91	4374545,02
1456	4932110,70	4374567,44
1457	4932217,79	4374606,54
1458	4932225,82	4374609,76
1459	4932246,01	4374617,43
1460	4932255,78	4374621,14
1461	4932265,98	4374624,55
1462	4932286,04	4374631,29
1463	4932306,15	4374638,03
1464	4932323,45	4374643,71
1465	4932331,45	4374615,82
1466	4932316,71	4374597,23
1467	4932285,53	4374545,24
1468	4932287,79	4374515,49
1469	4932271,27	4374461,83
1470	4932249,50	4374434,58

Номера точек красных линий	X	Y
1471	4932237,95	4374422,70
1472	4932230,08	4374406,96
1473	4932229,99	4374392,55
1474	4932215,62	4374330,89
1475	4932200,51	4374325,77
1476	4932193,48	4374323,39
1477	4932126,66	4374300,74
1478	4932120,93	4374317,64
1479	4932113,59	4374317,49
1480	4932063,92	4374316,48
1481	4932008,94	4374315,36
1482	4932017,09	4374295,89
1483	4931997,33	4374297,80
1484	4931981,03	4374295,82
1485	4931968,63	4374292,40
1486	4931961,42	4374292,40
1487	4931942,58	4374291,20
1488	4931925,79	4374289,71
1489	4931892,12	4374283,45
1490	4931870,88	4374278,90
1491	4931844,23	4374269,88
1492	4931824,62	4374263,63
1493	4931782,83	4374242,82
1494	4931776,74	4374252,29
1495	4931769,71	4374248,54
1496	4931770,35	4374246,78
1497	4931769,51	4374234,81
1498	4931769,40	4374234,37
1499	4931779,98	4374215,81
1500	4927331,84	4374638,62
1501	4927331,91	4374640,01
1502	4927331,84	4374640,47
1503	4927331,51	4374641,50
1504	4927330,99	4374642,34
1505	4927330,74	4374642,60
1506	4927330,07	4374643,15
1507	4927329,23	4374643,56
1508	4927328,36	4374643,75
1509	4927326,28	4374643,72
1510	4927357,33	4374651,47
1511	4927357,10	4374653,59
1512	4927346,70	4374653,79



Оказание услуг по разработке и утверждению проекта планировки и проекта межевания
улично-дорожной сети и территории общественного пользования

6 этап «Межевание территории».

Том 6. Книга 5. Табличные материалы.

Номера точек красных линий	X	Y
1513	4927343,24	4374650,52
1514	4927340,29	4374648,44
1515	4927339,34	4374647,90
1516	4927338,80	4374647,56
1517	4927338,37	4374647,24
1518	4927337,82	4374646,54
1519	4927337,48	4374645,95
1520	4927337,18	4374645,13
1521	4927336,84	4374638,43
1522	4927415,93	4374653,18
1523	4927415,59	4374654,87
1524	4927416,18	4374656,16
1525	4927432,65	4374655,69
1526	4927460,74	4374654,20
1527	4927496,37	4374650,78
1528	4927511,81	4374648,80
1529	4927519,43	4374645,95
1530	4927537,73	4374640,75
1531	4927559,57	4374630,29
1532	4927561,11	4374629,48
1533	4927564,23	4374626,90
1534	4927581,32	4374616,87
1535	4927595,21	4374607,15
1536	4927603,69	4374601,22
1537	4927606,15	4374599,77
1538	4927626,40	4374582,56
1539	4927673,36	4374536,74
1540	4927673,20	4374535,70
1541	4927672,23	4374534,52
1542	4927411,43	4374651,40
1543	4927410,24	4374654,43
1544	4927409,89	4374655,11
1545	4927408,76	4374656,25
1546	4927399,28	4374655,17
1547	4927391,97	4374654,83
1548	4927381,47	4374654,31
1549	4927362,30	4374653,64
1550	4927362,15	4374651,67
1551	4927533,40	4374665,61
1552	4927542,21	4374652,22
1553	4927547,44	4374648,93
1554	4927558,17	4374643,57

Номера точек красных линий	X	Y
1555	4927570,71	4374636,14
1556	4927593,14	4374621,89
1557	4927599,11	4374618,10
1558	4927601,60	4374616,54
1559	4927610,97	4374610,66
1560	4927631,05	4374599,27
1561	4927637,09	4374594,22
1562	4927645,10	4374587,23
1563	4927653,69	4374578,69
1564	4927683,43	4374547,22
1565	4927699,00	4374527,23
1566	4927699,28	4374527,28
1567	4927700,53	4374527,83
1568	4927702,20	4374529,57
1569	4928398,73	4374530,28
1570	4928402,58	4374534,86
1571	4928402,47	4374535,12
1572	4928499,88	4374645,64
1573	4928503,17	4374642,61
1574	4928516,95	4374652,21
1575	4928533,47	4374669,28
1576	4928536,78	4374666,86
1577	4928477,48	4374695,55
1578	4928502,72	4374688,83
1579	4928447,23	4374627,80
1580	4928397,38	4374669,20
1581	4925913,41	4374716,79
1582	4925917,81	4374720,48
1583	4925924,86	4374719,86
1584	4926041,77	4374580,29
1585	4926028,08	4374556,79
1586	4926024,40	4374549,79
1587	4926021,28	4374542,36
1588	4926018,81	4374534,70
1589	4926017,01	4374526,85
1590	4926015,89	4374518,87
1591	4926015,46	4374510,82
1592	4926015,72	4374502,77
1593	4926016,66	4374494,92
1594	4926025,87	4374438,62
1595	4926027,66	4374429,43
1596	4926030,01	4374420,37



Оказание услуг по разработке и утверждению проекта планировки и проекта межевания
улично-дорожной сети и территории общественного пользования
6 этап «Межевание территории».
Том 6. Книга 5. Табличные материалы.

Номера точек красных линий	X	Y
1597	4926032,91	4374411,47
1598	4926036,34	4374402,76
1599	4926043,51	4374386,08
1600	4926045,85	4374379,59
1601	4926047,37	4374372,87
1602	4926048,06	4374366,02
1603	4926047,92	4374359,13
1604	4926042,73	4374305,36
1605	4926041,06	4374280,03
1606	4926123,42	4374745,98
1607	4926121,36	4374747,60
1608	4926113,54	4374745,29
1609	4926069,31	4374616,50
1610	4926072,33	4374593,45
1611	4926103,50	4374563,02
1612	4926182,40	4374488,78
1613	4926255,30	4374419,36
1614	4926312,15	4374366,02
1615	4926355,79	4374324,62
1616	4930829,15	4374748,96
1617	4930811,75	4374747,39
1618	4930791,65	4374723,83
1619	4930750,37	4374685,54
1620	4930738,57	4374672,07
1621	4930705,19	4374624,90
1622	4930674,36	4374583,61
1623	4930641,47	4374543,94
1624	4930617,15	4374516,07
1625	4930586,17	4374483,91
1626	4930532,02	4374430,07
1627	4930579,42	4374388,38
1628	4930572,00	4374379,66
1629	4930584,56	4374368,43
1630	4930559,31	4374336,14
1631	4930589,52	4374310,68
1632	4930713,28	4374470,86
1633	4930887,37	4374689,94
1634	4930885,94	4374702,71
1635	4930829,15	4374748,96
1636	4929327,56	4374777,75
1637	4929382,95	4374752,07
1638	4929384,47	4374746,81

Номера точек красных линий	X	Y
1639	4929372,31	4374721,45
1640	4929373,39	4374720,90
1641	4929371,45	4374716,90
1642	4929370,65	4374717,29
1643	4929358,03	4374691,29
1644	4929354,34	4374690,39
1645	4929305,57	4374713,06
1646	4929302,55	4374721,08
1647	4929327,56	4374777,75
1648	4930689,01	4373664,07
1649	4930706,39	4373724,12
1650	4930695,36	4373726,87
1651	4930645,01	4373740,39
1652	4930398,34	4373894,09
1653	4930422,89	4373932,89
1654	4930333,69	4374004,54
1655	4930305,05	4374018,28
1656	4930272,03	4374033,11
1657	4930261,77	4374036,30
1658	4930254,72	4374030,51
1659	4930232,14	4374051,61
1660	4930247,08	4374062,60
1661	4930204,43	4374110,35
1662	4930183,70	4374118,17
1663	4930182,56	4374132,73
1664	4930108,32	4374156,32
1665	4930074,37	4374174,64
1666	4930056,17	4374184,50
1667	4930028,89	4374205,04
1668	4929973,00	4374237,13
1669	4929923,20	4374263,95
1670	4929874,07	4374248,92
1671	4929843,32	4374207,66
1672	4929789,64	4374246,63
1673	4929775,38	4374240,03
1674	4929726,36	4374215,96
1675	4929707,11	4374233,25
1676	4929706,33	4374236,11
1677	4929678,76	4374261,61
1678	4929637,99	4374297,21
1679	4929632,87	4374301,68
1680	4929624,81	4374292,68



Оказание услуг по разработке и утверждению проекта планировки и проекта межевания
улично-дорожной сети и территории общественного пользования

6 этап «Межевание территории».

Том 6. Книга 5. Табличные материалы.

Номера точек красных линий	X	Y
1681	4929571,32	4374339,55
1682	4929565,18	4374351,26
1683	4929574,48	4374368,91
1684	4929562,03	4374376,32
1685	4929557,41	4374382,38
1686	4929567,11	4374394,38
1687	4929575,22	4374404,62
1688	4929549,79	4374423,44
1689	4929538,93	4374431,14
1690	4929533,99	4374434,43
1691	4929531,45	4374436,07
1692	4929528,25	4374438,10
1693	4929525,40	4374439,86
1694	4929522,67	4374441,51
1695	4929511,50	4374447,89
1696	4929498,89	4374454,41
1697	4929493,55	4374456,98
1698	4929384,12	4374508,27
1699	4929376,80	4374511,59
1700	4929370,96	4374514,09
1701	4929365,26	4374516,40
1702	4929360,33	4374518,30
1703	4929289,16	4374545,10
1704	4929160,04	4374589,96
1705	4929157,47	4374585,58
1706	4929255,19	4374448,53
1707	4929271,64	4374427,00
1708	4929288,11	4374401,85
1709	4929351,71	4374337,51
1710	4929453,00	4374238,09
1711	4929460,70	4374246,25
1712	4929471,84	4374235,20
1713	4929476,13	4374235,34
1714	4929520,06	4374294,28
1715	4929535,51	4374281,05
1716	4929624,91	4374201,81
1717	4929727,06	4374113,11
1718	4929736,00	4374125,18
1719	4929764,58	4374101,83
1720	4929786,65	4374083,16
1721	4929762,69	4374053,33
1722	4929519,62	4374271,12

Номера точек красных линий	X	Y
1723	4929470,39	4374204,98
1724	4929416,20	4374257,85
1725	4929406,33	4374241,78
1726	4929313,03	4374340,26
1727	4929287,28	4374364,46
1728	4929238,65	4374415,94
1729	4929190,37	4374467,48
1730	4929167,24	4374494,75
1731	4929137,89	4374532,10
1732	4929108,44	4374571,07
1733	4929110,39	4374572,91
1734	4929103,69	4374581,71
1735	4929101,33	4374579,95
1736	4929058,63	4374637,56
1737	4929031,38	4374671,88
1738	4929026,44	4374677,78
1739	4929021,03	4374683,60
1740	4929015,96	4374688,54
1741	4929011,54	4374692,48
1742	4929005,10	4374697,70
1743	4928998,43	4374702,52
1744	4928990,92	4374707,32
1745	4928969,65	4374720,24
1746	4928905,54	4374758,40
1747	4928863,92	4374781,02
1748	4928853,28	4374774,72
1749	4928833,90	4374784,72
1750	4928830,34	4374782,31
1751	4928825,99	4374780,66
1752	4928814,45	4374777,28
1753	4928799,70	4374774,30
1754	4928790,17	4374773,04
1755	4928765,79	4374767,92
1756	4928765,87	4374761,49
1757	4928720,26	4374754,20
1758	4928690,42	4374755,28
1759	4928657,12	4374747,93
1760	4928638,58	4374744,98
1761	4928621,69	4374739,76
1762	4928605,21	4374731,38
1763	4928598,34	4374727,40
1764	4928584,24	4374717,20



Оказание услуг по разработке и утверждению проекта планировки и проекта межевания
улично-дорожной сети и территории общественного пользования

6 этап «Межевание территории».

Том 6. Книга 5. Табличные материалы.

Номера точек красных линий	X	Y
1765	4928586,13	4374713,54
1766	4928581,20	4374710,29
1767	4928579,29	4374712,79
1768	4928567,94	4374701,14
1769	4928544,84	4374675,73
1770	4926145,66	4374804,13
1771	4926144,47	4374804,51
1772	4926138,18	4374801,29
1773	4926123,56	4374756,04
1774	4926126,04	4374754,09
1775	4929266,60	4374804,95
1776	4929316,25	4374781,84
1777	4929290,86	4374724,31
1778	4929285,62	4374722,34
1779	4929242,80	4374742,25
1780	4929240,81	4374747,58
1781	4929266,60	4374804,95
1782	4929197,91	4374838,02
1783	4929193,90	4374836,58
1784	4929181,24	4374811,39
1785	4929166,76	4374779,81
1786	4929226,39	4374752,08
1787	4929230,34	4374753,56
1788	4929256,13	4374810,92
1789	4929197,91	4374838,02
1790	4928971,72	4374852,78
1791	4929116,12	4374783,46
1792	4929161,70	4374759,01
1793	4929422,82	4374637,59
1794	4929381,13	4374547,87
1795	4929301,07	4374578,01
1796	4929135,03	4374635,69
1797	4929104,81	4374670,73
1798	4929092,20	4374692,98
1799	4929083,24	4374703,20
1800	4929075,33	4374711,57
1801	4929023,27	4374764,21
1802	4928962,28	4374828,24
1803	4928971,72	4374852,78
1804	4925908,31	4374722,96
1805	4925912,31	4374726,31
1806	4925912,72	4374733,59

Номера точек красных линий	X	Y
1807	4925880,11	4374767,83
1808	4925849,94	4374793,19
1809	4925817,38	4374815,45
1810	4925758,96	4374852,91
1811	4925752,04	4374851,39
1812	4929327,86	4374857,09
1813	4929414,11	4374817,17
1814	4929415,55	4374813,19
1815	4929390,25	4374759,52
1816	4929386,25	4374758,08
1817	4929330,76	4374783,73
1818	4929301,18	4374798,08
1819	4929313,99	4374827,63
1820	4929327,86	4374857,09
1821	4928120,48	4374857,47
1822	4928169,65	4374837,53
1823	4928222,19	4374812,36
1824	4928269,17	4374797,17
1825	4928402,12	4374780,45
1826	4928565,13	4374801,03
1827	4928621,15	4374802,69
1828	4928642,59	4374802,56
1829	4928643,22	4374794,38
1830	4928634,06	4374793,10
1831	4928604,17	4374790,22
1832	4928582,51	4374786,81
1833	4928550,90	4374778,74
1834	4928528,53	4374756,44
1835	4928520,16	4374746,64
1836	4928496,61	4374709,87
1837	4928483,10	4374713,99
1838	4926116,40	4374870,01
1839	4926118,50	4374869,05
1840	4926049,34	4374654,99
1841	4926037,83	4374654,93
1842	4926033,01	4374655,94
1843	4926028,68	4374658,21
1844	4925973,59	4374723,98
1845	4925974,36	4374731,14
1846	4931091,54	4374889,96
1847	4931031,45	4374816,24
1848	4931020,57	4374802,82



Оказание услуг по разработке и утверждению проекта планировки и проекта межевания
улично-дорожной сети и территории общественного пользования

6 этап «Межевание территории».

Том 6. Книга 5. Табличные материалы.

Номера точек красных линий	X	Y
1849	4931007,74	4374786,78
1850	4930994,91	4374770,51
1851	4930710,42	4374407,20
1852	4930600,56	4374266,90
1853	4930586,35	4374249,84
1854	4930570,05	4374232,56
1855	4930550,39	4374214,39
1856	4930533,72	4374200,88
1857	4930571,67	4374184,37
1858	4930583,60	4374187,55
1859	4930716,98	4374355,05
1860	4930756,43	4374408,68
1861	4930787,65	4374443,81
1862	4930863,74	4374386,82
1863	4930894,89	4374359,23
1864	4930924,42	4374333,03
1865	4930955,95	4374309,28
1866	4931047,39	4374245,99
1867	4931068,85	4374242,62
1868	4931164,17	4374271,42
1869	4931282,76	4374310,39
1870	4931294,88	4374313,24
1871	4931477,71	4374374,31
1872	4931613,85	4374420,01
1873	4931644,13	4374457,43
1874	4931612,32	4374540,31
1875	4931573,81	4374571,63
1876	4931563,84	4374579,35
1877	4931554,85	4374588,17
1878	4931546,94	4374597,98
1879	4931540,23	4374608,64
1880	4931534,81	4374620,01
1881	4931530,75	4374631,93
1882	4931528,10	4374644,25
1883	4931526,91	4374656,79
1884	4931522,83	4374668,45
1885	4931517,60	4374681,67
1886	4931362,93	4374872,93
1887	4931353,97	4374865,85
1888	4931364,75	4374827,97
1889	4931368,72	4374801,10
1890	4931371,08	4374784,05

Номера точек красных линий	X	Y
1891	4931371,05	4374746,72
1892	4931370,25	4374735,51
1893	4931364,20	4374695,88
1894	4931353,28	4374657,57
1895	4931341,79	4374631,71
1896	4931324,81	4374600,37
1897	4931314,28	4374584,83
1898	4931206,18	4374435,51
1899	4930936,47	4374642,56
1900	4931111,29	4374862,41
1901	4931109,89	4374875,11
1902	4931091,54	4374889,96
1903	4925779,09	4374893,72
1904	4925780,61	4374886,81
1905	4925841,51	4374847,90
1906	4925870,93	4374827,48
1907	4925898,72	4374804,87
1908	4925924,70	4374780,22
1909	4925948,73	4374753,66
1910	4925962,02	4374737,79
1911	4925968,92	4374737,05
1912	4929463,29	4374899,09
1913	4929438,98	4374847,98
1914	4929415,27	4374796,70
1915	4929367,24	4374694,31
1916	4929370,39	4374681,35
1917	4929434,90	4374653,59
1918	4929478,82	4374748,17
1919	4929489,31	4374760,64
1920	4929495,73	4374773,69
1921	4929507,46	4374774,51
1922	4929529,08	4374800,28
1923	4929578,18	4374870,60
1924	4929537,87	4374882,62
1925	4929519,24	4374884,24
1926	4929471,41	4374898,88
1927	4929463,29	4374899,09
1928	4929228,80	4374902,95
1929	4929226,98	4374902,40
1930	4929199,60	4374848,01
1931	4929200,92	4374844,34
1932	4929286,52	4374804,50



Оказание услуг по разработке и утверждению проекта планировки и проекта межевания
улично-дорожной сети и территории общественного пользования

6 этап «Межевание территории».

Том 6. Книга 5. Табличные материалы.

Номера точек красных линий	X	Y
1933	4929290,52	4374805,95
1934	4929316,97	4374862,13
1935	4929228,80	4374902,95
1936	4929654,74	4374904,95
1937	4929636,56	4374899,11
1938	4929545,29	4374783,02
1939	4929536,94	4374771,86
1940	4929527,43	4374757,64
1941	4929517,22	4374740,03
1942	4929509,97	4374725,48
1943	4929472,06	4374643,88
1944	4929475,95	4374633,28
1945	4929580,19	4374585,20
1946	4929635,37	4374552,13
1947	4929744,45	4374469,33
1948	4929861,88	4374626,26
1949	4929877,19	4374613,68
1950	4929885,82	4374608,05
1951	4930032,12	4374572,69
1952	4930060,29	4374692,24
1953	4930070,38	4374741,69
1954	4930071,56	4374751,76
1955	4930071,47	4374757,58
1956	4930070,24	4374766,38
1957	4930067,29	4374776,01
1958	4930065,28	4374780,49
1959	4930060,36	4374788,65
1960	4930054,00	4374796,13
1961	4930047,50	4374801,76
1962	4930040,71	4374806,15
1963	4930031,21	4374810,39
1964	4930025,93	4374811,95
1965	4929735,48	4374883,39
1966	4929654,74	4374904,95
1967	4926147,97	4374811,26
1968	4926146,78	4374811,65
1969	4926143,55	4374817,94
1970	4926153,45	4374848,57
1971	4926173,89	4374887,54
1972	4926189,00	4374901,13
1973	4926204,04	4374909,66
1974	4926208,09	4374907,09

Номера точек красных линий	X	Y
1975	4929358,84	4374922,88
1976	4929418,30	4374895,03
1977	4929447,56	4374881,07
1978	4929421,10	4374824,95
1979	4929417,10	4374823,50
1980	4929330,84	4374863,43
1981	4929358,84	4374922,88
1982	4925639,38	4374919,60
1983	4925641,06	4374922,39
1984	4925648,04	4374924,03
1985	4925743,80	4374862,63
1986	4925745,32	4374855,73
1987	4926153,86	4374924,61
1988	4926157,63	4374921,32
1989	4926138,65	4374897,08
1990	4926125,92	4374874,47
1991	4926119,48	4374877,39
1992	4929493,30	4374954,92
1993	4929484,72	4374917,80
1994	4929489,83	4374908,93
1995	4929588,75	4374878,65
1996	4929608,80	4374906,05
1997	4929547,71	4374938,51
1998	4929493,30	4374954,92
1999	4929259,98	4374969,47
2000	4929256,04	4374968,07
2001	4929245,53	4374939,25
2002	4929231,24	4374910,85
2003	4929231,81	4374909,27
2004	4929317,23	4374869,73
2005	4929321,23	4374871,18
2006	4929346,70	4374925,29
2007	4929345,27	4374929,28
2008	4929259,98	4374969,47
2009	4927325,55	4374648,48
2010	4927330,28	4374649,47
2011	4927332,17	4374650,05
2012	4927334,61	4374651,07
2013	4927336,58	4374652,14
2014	4927337,53	4374653,28
2015	4927337,90	4374654,31
2016	4927332,98	4374654,76



Оказание услуг по разработке и утверждению проекта планировки и проекта межевания
улично-дорожной сети и территории общественного пользования

6 этап «Межевание территории».

Том 6. Книга 5. Табличные материалы.

Номера точек красных линий	X	Y
2017	4927328,40	4374655,36
2018	4927320,74	4374656,75
2019	4927313,20	4374659,05
2020	4927303,07	4374663,13
2021	4927298,76	4374665,25
2022	4927294,67	4374667,56
2023	4927284,06	4374674,64
2024	4927277,15	4374680,72
2025	4927273,82	4374684,17
2026	4927267,81	4374691,23
2027	4927265,01	4374694,96
2028	4927260,74	4374701,35
2029	4927257,56	4374706,60
2030	4927253,09	4374714,57
2031	4927250,29	4374719,90
2032	4927246,95	4374726,61
2033	4927240,55	4374738,46
2034	4927231,14	4374755,59
2035	4927226,00	4374764,70
2036	4927220,23	4374773,42
2037	4927213,49	4374783,32
2038	4927205,81	4374794,32
2039	4927187,88	4374816,24
2040	4927172,25	4374832,12
2041	4927148,04	4374854,32
2042	4927131,50	4374869,53
2043	4927116,70	4374882,21
2044	4927084,23	4374911,17
2045	4927065,14	4374928,08
2046	4927049,36	4374941,93
2047	4927022,21	4374965,57
2048	4927007,03	4374978,54
2049	4927000,52	4374984,07
2050	4926994,94	4374989,15
2051	4926989,15	4374994,84
2052	4926989,00	4374994,79
2053	4926986,92	4374993,39
2054	4931184,04	4375003,42
2055	4931211,98	4374981,61
2056	4931254,46	4374982,08
2057	4931281,74	4374941,33
2058	4931315,33	4374886,26

Номера точек красных линий	X	Y
2059	4931341,69	4374833,40
2060	4931344,84	4374820,45
2061	4931347,40	4374807,20
2062	4931349,60	4374791,35
2063	4931350,94	4374774,39
2064	4931351,27	4374762,46
2065	4931349,82	4374732,28
2066	4931345,99	4374706,61
2067	4931338,96	4374678,64
2068	4931332,27	4374659,36
2069	4931322,17	4374636,44
2070	4931310,29	4374614,91
2071	4931298,08	4374596,56
2072	4931204,39	4374467,14
2073	4931191,97	4374465,33
2074	4930967,23	4374637,86
2075	4930965,52	4374651,78
2076	4931139,44	4374870,50
2077	4931101,02	4374901,58
2078	4931184,04	4375003,42
2079	4925595,21	4375004,30
2080	4925597,68	4374997,78
2081	4925619,53	4374987,57
2082	4925655,45	4374966,79
2083	4925765,44	4374896,50
2084	4925772,35	4374898,03
2085	4925632,28	4374923,32
2086	4925634,47	4374926,96
2087	4925634,43	4374932,76
2088	4925589,14	4374957,53
2089	4925579,69	4374961,87
2090	4925540,92	4374975,94
2091	4925445,83	4375006,11
2092	4925440,20	4375004,18
2093	4926333,71	4375010,67
2094	4926337,19	4375008,07
2095	4926194,86	4374947,84
2096	4926172,57	4374938,23
2097	4926161,98	4374928,15
2098	4926160,01	4374929,86
2099	4929291,39	4375036,03
2100	4929310,60	4375027,77



Оказание услуг по разработке и утверждению проекта планировки и проекта межевания
улично-дорожной сети и территории общественного пользования
6 этап «Межевание территории».
Том 6. Книга 5. Табличные материалы.

Номера точек красных линий	X	Y
2101	4929359,42	4375004,90
2102	4929358,83	4374997,44
2103	4929362,75	4374993,52
2104	4929478,61	4374957,98
2105	4929470,68	4374923,68
2106	4929465,88	4374920,68
2107	4929459,68	4374922,11
2108	4929449,29	4374897,94
2109	4929440,19	4374894,49
2110	4929336,33	4374943,44
2111	4929321,89	4374947,48
2112	4929262,78	4374975,34
2113	4929261,09	4374980,10
2114	4929278,73	4375018,23
2115	4929284,88	4375031,49
2116	4929291,39	4375036,03
2117	4925277,48	4375056,39
2118	4925278,99	4375059,39
2119	4925285,83	4375061,55
2120	4925319,78	4375045,64
2121	4925368,49	4375029,79
2122	4925433,26	4375010,10
2123	4925432,17	4375006,97
2124	4926947,35	4375074,29
2125	4926952,70	4375072,08
2126	4926958,32	4375052,31
2127	4926961,46	4375041,37
2128	4926963,46	4375034,21
2129	4926964,92	4375030,48
2130	4926967,38	4375024,95
2131	4926968,95	4375021,88
2132	4926970,82	4375018,21
2133	4926972,36	4375015,55
2134	4926974,03	4375013,00
2135	4926977,58	4375008,07
2136	4926979,45	4375005,68
2137	4926982,36	4375002,19
2138	4926985,23	4374998,98
2139	4926984,85	4374998,26
2140	4926983,61	4374996,79
2141	4925323,34	4375094,65
2142	4925325,67	4375087,89

Номера точек красных линий	X	Y
2143	4925365,57	4375073,48
2144	4925539,80	4375020,20
2145	4925582,66	4375004,79
2146	4925588,07	4375007,93
2147	4926568,02	4375115,26
2148	4926569,49	4375111,81
2149	4926566,83	4375105,25
2150	4926344,87	4375011,32
2151	4926338,27	4375016,49
2152	4928600,99	4375119,29
2153	4928512,66	4374961,56
2154	4928514,78	4374954,65
2155	4928531,81	4374946,13
2156	4928611,75	4374906,15
2157	4928613,70	4374905,66
2158	4928605,44	4374888,90
2159	4928504,52	4374938,55
2160	4928498,83	4374936,87
2161	4928446,01	4374839,70
2162	4928518,89	4374836,73
2163	4928600,41	4374835,01
2164	4928625,25	4374837,16
2165	4928627,01	4374841,25
2166	4928802,45	4374845,87
2167	4928811,50	4374852,36
2168	4928838,21	4374881,10
2169	4928809,23	4374910,44
2170	4928774,37	4374945,72
2171	4928727,45	4374994,02
2172	4928661,56	4374963,30
2173	4928655,22	4374976,90
2174	4928706,90	4375000,99
2175	4928709,62	4375006,60
2176	4928600,99	4375119,29
2177	4926948,46	4375122,58
2178	4926946,33	4375121,81
2179	4926945,15	4375120,95
2180	4926944,90	4375120,47
2181	4926948,75	4375114,03
2182	4926951,74	4375107,92
2183	4926955,20	4375099,42
2184	4926956,23	4375096,88



Оказание услуг по разработке и утверждению проекта планировки и проекта межевания
улично-дорожной сети и территории общественного пользования

6 этап «Межевание территории».

Том 6. Книга 5. Табличные материалы.

Номера точек красных линий	X	Y
2185	4926959,72	4375086,73
2186	4926964,72	4375070,21
2187	4926971,32	4375049,52
2188	4926973,10	4375044,62
2189	4926973,91	4375042,55
2190	4926975,96	4375037,73
2191	4926976,85	4375035,70
2192	4926979,50	4375030,38
2193	4926983,17	4375023,91
2194	4926987,23	4375017,68
2195	4926990,78	4375012,94
2196	4926998,19	4375004,61
2197	4927008,92	4374994,24
2198	4927024,49	4374980,21
2199	4927038,13	4374968,49
2200	4927049,58	4374958,79
2201	4927063,17	4374946,98
2202	4927078,04	4374934,39
2203	4927092,93	4374921,77
2204	4927106,51	4374909,96
2205	4927121,27	4374897,22
2206	4927152,03	4374870,88
2207	4927160,00	4374864,07
2208	4927172,19	4374852,81
2209	4927176,53	4374848,64
2210	4927181,87	4374843,45
2211	4927191,33	4374833,79
2212	4927194,99	4374830,01
2213	4927204,64	4374819,49
2214	4927210,60	4374812,72
2215	4927216,37	4374805,78
2216	4927222,92	4374797,44
2217	4927226,00	4374793,34
2218	4927229,05	4374789,16
2219	4927234,06	4374780,21
2220	4927236,54	4374775,60
2221	4927255,58	4374739,50
2222	4927261,16	4374730,34
2223	4927271,41	4374715,39
2224	4927280,60	4374704,79
2225	4927288,72	4374696,41
2226	4927294,21	4374691,74

Номера точек красных линий	X	Y
2227	4927302,42	4374685,75
2228	4927308,65	4374682,03
2229	4927319,18	4374676,88
2230	4927331,49	4374672,70
2231	4927344,46	4374669,95
2232	4927360,69	4374667,80
2233	4927372,16	4374665,83
2234	4927419,56	4374665,66
2235	4927420,09	4374692,94
2236	4927443,42	4374692,48
2237	4927451,54	4374674,61
2238	4927471,91	4374673,06
2239	4927479,66	4374662,81
2240	4927499,19	4374661,21
2241	4927500,18	4374662,13
2242	4927517,56	4374659,63
2243	4927528,97	4374656,76
2244	4927529,36	4374657,08
2245	4927530,07	4374658,45
2246	4927530,37	4374660,06
2247	4927529,42	4374662,99
2248	4926912,55	4375157,09
2249	4926911,94	4375156,18
2250	4926911,26	4375154,84
2251	4926911,16	4375154,30
2252	4926913,23	4375152,75
2253	4926916,81	4375149,98
2254	4926921,49	4375146,17
2255	4926927,15	4375141,19
2256	4926930,85	4375137,63
2257	4926932,55	4375135,88
2258	4926934,61	4375133,66
2259	4926937,10	4375130,81
2260	4926940,89	4375126,03
2261	4926947,50	4375127,35
2262	4926948,51	4375077,09
2263	4926949,89	4375077,48
2264	4926949,84	4375080,93
2265	4926946,83	4375089,36
2266	4926944,44	4375095,33
2267	4926941,81	4375101,19
2268	4926939,26	4375106,21



Оказание услуг по разработке и утверждению проекта планировки и проекта межевания
улично-дорожной сети и территории общественного пользования
6 этап «Межевание территории».
Том 6. Книга 5. Табличные материалы.

Номера точек красных линий	X	Y
2269	4926935,60	4375112,47
2270	4926932,53	4375115,35
2271	4926927,11	4375122,13
2272	4926922,50	4375127,36
2273	4926919,41	4375130,55
2274	4926914,97	4375134,53
2275	4926909,88	4375138,88
2276	4926901,65	4375145,32
2277	4926895,63	4375149,74
2278	4926867,47	4375169,39
2279	4926854,99	4375176,52
2280	4926838,54	4375185,93
2281	4926826,44	4375184,25
2282	4926818,94	4375176,60
2283	4926800,65	4375162,81
2284	4926780,35	4375152,18
2285	4926214,08	4374912,53
2286	4926216,65	4374910,91
2287	4924966,19	4375230,42
2288	4924967,94	4375232,66
2289	4925001,21	4375214,98
2290	4925269,98	4375070,10
2291	4925272,08	4375063,45
2292	4925270,33	4375059,97
2293	4931017,87	4375257,36
2294	4930160,41	4374819,54
2295	4930152,68	4374815,03
2296	4930144,12	4374808,51
2297	4930135,65	4374799,89
2298	4930125,55	4374783,22
2299	4930116,82	4374750,26
2300	4930099,01	4374682,14
2301	4930059,32	4374513,70
2302	4930063,91	4374501,15
2303	4930205,54	4374396,03
2304	4930179,43	4374359,57
2305	4930179,04	4374357,51
2306	4930189,92	4374313,80
2307	4930190,64	4374311,45
2308	4930192,80	4374307,10
2309	4930196,26	4374302,92
2310	4930201,91	4374299,00

Номера точек красных линий	X	Y
2311	4930207,58	4374297,13
2312	4930213,80	4374296,83
2313	4930239,01	4374299,14
2314	4930247,21	4374300,01
2315	4930254,70	4374301,01
2316	4930293,62	4374306,71
2317	4930296,74	4374310,73
2318	4930302,15	4374317,70
2319	4930304,82	4374321,13
2320	4930305,54	4374320,57
2321	4930308,80	4374324,76
2322	4930307,11	4374326,07
2323	4930332,36	4374358,92
2324	4930343,22	4374372,83
2325	4930344,49	4374373,47
2326	4930346,33	4374373,73
2327	4930348,54	4374373,43
2328	4930351,32	4374371,97
2329	4930353,59	4374370,02
2330	4930355,86	4374368,07
2331	4930360,88	4374362,95
2332	4930366,24	4374356,82
2333	4930369,25	4374352,73
2334	4930373,25	4374355,68
2335	4930405,98	4374380,56
2336	4930408,35	4374382,36
2337	4930394,95	4374400,45
2338	4930445,72	4374469,98
2339	4930529,13	4374473,07
2340	4930530,56	4374474,04
2341	4930534,95	4374474,56
2342	4930535,22	4374473,30
2343	4930547,98	4374473,77
2344	4930551,28	4374470,52
2345	4930606,08	4374526,20
2346	4930630,17	4374553,80
2347	4930662,57	4374592,89
2348	4930692,94	4374633,57
2349	4930732,43	4374689,36
2350	4930780,81	4374734,24
2351	4930817,79	4374777,57
2352	4930895,19	4374714,53



Оказание услуг по разработке и утверждению проекта планировки и проекта межевания
улично-дорожной сети и территории общественного пользования

6 этап «Межевание территории».

Том 6. Книга 5. Табличные материалы.

Номера точек красных линий	X	Y
2353	4930907,72	4374715,93
2354	4930967,36	4374792,09
2355	4930979,77	4374807,84
2356	4930992,78	4374824,11
2357	4931004,32	4374838,36
2358	4931154,94	4375023,11
2359	4931154,48	4375081,37
2360	4931130,95	4375101,17
2361	4931118,77	4375111,89
2362	4931100,11	4375130,36
2363	4931085,20	4375147,22
2364	4931075,57	4375159,33
2365	4931064,88	4375174,12
2366	4931052,63	4375193,23
2367	4931044,11	4375208,31
2368	4931017,87	4375257,36
2369	4931303,86	4375274,77
2370	4931289,17	4375255,02
2371	4931285,52	4375247,37
2372	4931343,93	4375199,62
2373	4931405,24	4375139,93
2374	4931338,54	4375043,10
2375	4931312,00	4375018,56
2376	4931303,67	4375015,76
2377	4931277,12	4375006,87
2378	4931291,97	4374985,33
2379	4931368,74	4374890,39
2380	4931395,40	4374867,21
2381	4931405,88	4374854,54
2382	4931418,64	4374828,70
2383	4931509,22	4374716,68
2384	4931517,61	4374723,47
2385	4931545,59	4374681,78
2386	4931551,25	4374650,70
2387	4931585,42	4374607,60
2388	4931637,24	4374571,73
2389	4931675,38	4374459,12
2390	4931698,23	4374446,70
2391	4932205,08	4374616,31
2392	4932179,30	4374682,37
2393	4932081,81	4374655,48
2394	4932044,11	4374777,22

Номера точек красных линий	X	Y
2395	4931992,91	4374761,09
2396	4931960,06	4374750,75
2397	4931832,83	4374710,21
2398	4931706,34	4374666,75
2399	4931577,64	4374841,63
2400	4931576,82	4374867,91
2401	4931565,06	4374867,70
2402	4931558,35	4374878,97
2403	4931554,72	4374900,78
2404	4931542,03	4374950,86
2405	4931522,83	4375000,98
2406	4931508,04	4375035,57
2407	4931512,12	4375048,80
2408	4931495,18	4375058,15
2409	4931468,19	4375101,32
2410	4931452,81	4375121,94
2411	4931446,79	4375140,52
2412	4931426,54	4375153,90
2413	4931420,38	4375161,07
2414	4931407,46	4375170,84
2415	4931358,26	4375218,75
2416	4931332,97	4375252,40
2417	4931303,86	4375274,77
2418	4924985,69	4375275,98
2419	4924986,32	4375269,13
2420	4924991,45	4375264,61
2421	4925288,27	4375105,63
2422	4925309,40	4375095,61
2423	4925316,01	4375097,88
2424	4929727,54	4375304,58
2425	4929647,93	4375301,63
2426	4929386,95	4375268,51
2427	4929344,10	4375097,53
2428	4929335,60	4375046,47
2429	4929364,26	4375037,53
2430	4929408,08	4375026,02
2431	4929678,42	4374940,11
2432	4929691,18	4374947,54
2433	4929704,64	4375011,25
2434	4929708,79	4375032,26
2435	4929712,81	4375056,32
2436	4929717,12	4375084,72



Оказание услуг по разработке и утверждению проекта планировки и проекта межевания
улично-дорожной сети и территории общественного пользования

6 этап «Межевание территории».

Том 6. Книга 5. Табличные материалы.

Номера точек красных линий	X	Y
2437	4929720,83	4375126,25
2438	4929730,54	4375164,76
2439	4929768,02	4375295,98
2440	4929752,51	4375300,23
2441	4929727,54	4375304,58
2442	4928900,15	4375309,06
2443	4928885,42	4375308,08
2444	4928838,84	4375293,96
2445	4928826,76	4375289,86
2446	4928680,35	4375238,29
2447	4928639,19	4375223,22
2448	4928650,43	4375195,44
2449	4928658,15	4375176,38
2450	4928779,89	4375045,37
2451	4928790,11	4375035,14
2452	4928803,20	4375035,51
2453	4928812,21	4375035,88
2454	4928820,52	4375035,77
2455	4928828,10	4375035,13
2456	4928835,53	4375033,47
2457	4928840,60	4375031,78
2458	4928845,47	4375029,63
2459	4928847,49	4375028,57
2460	4928852,70	4375025,36
2461	4928859,98	4375019,88
2462	4928866,69	4375013,87
2463	4928874,35	4375007,16
2464	4928887,33	4374996,27
2465	4928896,37	4374988,04
2466	4928904,69	4374978,78
2467	4928911,06	4374969,57
2468	4928914,69	4374962,50
2469	4928919,19	4374940,91
2470	4928918,72	4374918,86
2471	4928913,70	4374906,64
2472	4928913,53	4374903,62
2473	4928913,74	4374900,70
2474	4928914,82	4374897,48
2475	4928917,70	4374895,74
2476	4928922,72	4374893,33
2477	4928928,49	4374890,85
2478	4928936,53	4374887,69

Номера точек красных линий	X	Y
2479	4928952,42	4374880,50
2480	4929064,85	4374828,40
2481	4929076,72	4374821,59
2482	4929158,85	4374783,60
2483	4929177,64	4374825,37
2484	4929185,87	4374842,99
2485	4929236,34	4374943,22
2486	4929249,30	4374978,78
2487	4929285,07	4375055,16
2488	4929304,52	4375083,55
2489	4929339,49	4375223,13
2490	4929345,54	4375247,27
2491	4929335,08	4375275,76
2492	4929332,46	4375281,30
2493	4929310,45	4375288,37
2494	4929306,28	4375289,49
2495	4929301,58	4375290,24
2496	4929145,63	4375306,60
2497	4929137,86	4375307,20
2498	4929128,29	4375307,37
2499	4929004,63	4375305,37
2500	4929000,58	4375305,36
2501	4928995,23	4375305,50
2502	4928900,15	4375309,06
2503	4929339,47	4375317,52
2504	4929336,70	4375298,44
2505	4929340,77	4375293,94
2506	4929360,44	4375289,71
2507	4929387,13	4375293,14
2508	4929421,87	4375296,43
2509	4929479,44	4375304,22
2510	4929512,78	4375309,68
2511	4929512,47	4375313,81
2512	4928636,65	4375323,73
2513	4928619,36	4375307,93
2514	4928624,69	4375280,91
2515	4928628,52	4375261,50
2516	4928638,62	4375247,54
2517	4928649,03	4375239,45
2518	4928803,31	4375294,11
2519	4928819,13	4375311,19
2520	4929566,34	4375324,30



Оказание услуг по разработке и утверждению проекта планировки и проекта межевания
улично-дорожной сети и территории общественного пользования

6 этап «Межевание территории».

Том 6. Книга 5. Табличные материалы.

Номера точек красных линий	X	Y
2521	4929564,95	4375316,30
2522	4929524,03	4375311,11
2523	4929522,66	4375314,58
2524	4928941,10	4375327,03
2525	4928943,48	4375319,80
2526	4928897,35	4375321,83
2527	4928890,19	4375321,69
2528	4928881,46	4375320,26
2529	4928877,58	4375319,15
2530	4928822,54	4375301,28
2531	4928820,70	4375305,72
2532	4928822,96	4375308,12
2533	4928947,60	4375330,60
2534	4928952,29	4375320,71
2535	4928954,11	4375317,16
2536	4928995,76	4375317,49
2537	4929000,80	4375317,36
2538	4929004,43	4375317,37
2539	4929128,09	4375319,36
2540	4929137,13	4375319,25
2541	4929146,88	4375318,53
2542	4929266,22	4375306,02
2543	4929283,90	4375308,15
2544	4929317,59	4375304,98
2545	4929322,57	4375321,80
2546	4931146,38	4375347,63
2547	4931159,39	4375343,12
2548	4931167,50	4375325,23
2549	4931099,50	4375290,23
2550	4931045,74	4375262,49
2551	4931036,61	4375279,57
2552	4931040,77	4375292,99
2553	4931146,38	4375347,63
2554	4929846,67	4375361,20
2555	4929847,25	4375355,90
2556	4929846,06	4375351,98
2557	4929817,35	4375347,01
2558	4929667,99	4375328,76
2559	4929618,01	4375322,40
2560	4929590,86	4375319,32
2561	4929584,54	4375326,70
2562	4930207,52	4375372,65

Номера точек красных линий	X	Y
2563	4930214,04	4375365,38
2564	4930169,77	4375180,22
2565	4930159,72	4375172,60
2566	4930140,11	4375090,57
2567	4930153,20	4375087,44
2568	4930147,54	4375063,01
2569	4930134,28	4375066,18
2570	4930119,93	4375006,15
2571	4930125,55	4374995,28
2572	4930112,33	4374939,97
2573	4930107,82	4374928,08
2574	4930103,22	4374920,97
2575	4930096,55	4374913,90
2576	4930090,05	4374909,10
2577	4930029,37	4374871,48
2578	4930016,56	4374869,30
2579	4929932,83	4374890,48
2580	4929929,48	4374876,87
2581	4929714,01	4374929,86
2582	4929705,60	4374943,25
2583	4929719,32	4375008,14
2584	4929724,07	4375032,49
2585	4929727,65	4375054,07
2586	4929732,02	4375082,93
2587	4929735,66	4375123,73
2588	4929746,50	4375166,68
2589	4929783,21	4375300,38
2590	4929826,17	4375324,26
2591	4930179,42	4375369,09
2592	4930189,02	4375370,31
2593	4930207,52	4375372,65
2594	4930708,52	4375437,76
2595	4930712,34	4375433,46
2596	4930675,48	4375276,81
2597	4930674,17	4375266,68
2598	4930674,48	4375259,63
2599	4930675,62	4375253,33
2600	4930678,03	4375246,05
2601	4930680,23	4375241,46
2602	4930714,37	4375178,74
2603	4930200,24	4374916,23
2604	4930191,40	4374912,73



Оказание услуг по разработке и утверждению проекта планировки и проекта межевания
улично-дорожной сети и территории общественного пользования

6 этап «Межевание территории».

Том 6. Книга 5. Табличные материалы.

Номера точек красных линий	X	Y
2605	4930184,43	4374911,24
2606	4930173,38	4374910,93
2607	4930169,20	4374911,54
2608	4930157,83	4374944,85
2609	4930165,92	4374979,21
2610	4930237,37	4375278,07
2611	4930283,03	4375266,62
2612	4930309,32	4375373,86
2613	4930327,76	4375390,43
2614	4930502,59	4375413,94
2615	4930512,52	4375415,26
2616	4930522,08	4375416,48
2617	4930535,44	4375418,14
2618	4930554,93	4375420,42
2619	4930708,52	4375437,76
2620	4930817,27	4375449,05
2621	4930829,24	4375448,41
2622	4930839,94	4375446,94
2623	4930852,28	4375444,14
2624	4930956,91	4375415,83
2625	4930982,72	4375408,17
2626	4930979,02	4375395,71
2627	4930974,85	4375384,00
2628	4930970,82	4375385,09
2629	4930959,29	4375354,86
2630	4930966,67	4375348,91
2631	4930958,17	4375324,73
2632	4930962,39	4375323,62
2633	4930960,73	4375317,40
2634	4930956,28	4375318,16
2635	4930954,59	4375314,33
2636	4930902,35	4375332,17
2637	4930892,79	4375335,78
2638	4930886,98	4375326,00
2639	4930883,75	4375329,40
2640	4930870,59	4375283,43
2641	4930793,88	4375244,62
2642	4930696,11	4375277,17
2643	4930732,76	4375432,92
2644	4930742,54	4375441,60
2645	4930800,91	4375448,20
2646	4930807,72	4375448,79

Номера точек красных линий	X	Y
2647	4930817,27	4375449,05
2648	4928632,00	4375328,82
2649	4928615,60	4375313,83
2650	4928606,35	4375339,62
2651	4928638,02	4375397,91
2652	4928640,32	4375408,05
2653	4928645,76	4375418,09
2654	4928665,83	4375456,68
2655	4928671,86	4375439,33
2656	4929890,99	4375471,39
2657	4929908,16	4375472,84
2658	4929913,01	4375468,27
2659	4929912,07	4375432,00
2660	4929912,53	4375422,04
2661	4929919,31	4375364,56
2662	4929918,12	4375360,69
2663	4929900,50	4375358,31
2664	4929855,67	4375353,20
2665	4929854,64	4375362,07
2666	4930110,47	4375491,70
2667	4930246,10	4375483,23
2668	4930229,51	4375415,96
2669	4930214,73	4375402,80
2670	4929930,13	4375366,70
2671	4929921,08	4375443,42
2672	4929920,63	4375453,38
2673	4929921,03	4375469,06
2674	4929926,14	4375474,56
2675	4930095,38	4375491,42
2676	4930110,47	4375491,70
2677	4929975,31	4375501,85
2678	4929975,51	4375500,08
2679	4929975,38	4375497,49
2680	4929970,15	4375492,00
2681	4929927,52	4375487,62
2682	4929908,58	4375485,92
2683	4929889,89	4375484,34
2684	4930104,00	4375519,56
2685	4930096,41	4375504,56
2686	4930094,09	4375504,36
2687	4929988,15	4375493,80
2688	4929983,43	4375498,30



Оказание услуг по разработке и утверждению проекта планировки и проекта межевания
улично-дорожной сети и территории общественного пользования

6 этап «Межевание территории».

Том 6. Книга 5. Табличные материалы.

Номера точек красных линий	X	Y
2689	4929983,50	4375499,68
2690	4929983,50	4375500,94
2691	4929983,25	4375503,04
2692	4930178,50	4375546,61
2693	4930174,39	4375536,66
2694	4930169,01	4375518,66
2695	4930121,31	4375513,49
2696	4930113,81	4375510,35
2697	4930107,68	4375509,37
2698	4930110,43	4375517,60
2699	4930844,77	4375540,16
2700	4930848,77	4375562,95
2701	4930960,25	4375540,60
2702	4931050,67	4375521,28
2703	4931155,18	4375497,24
2704	4931174,35	4375489,99
2705	4931245,76	4375472,17
2706	4931236,25	4375457,29
2707	4931227,89	4375446,43
2708	4931219,69	4375437,24
2709	4931211,74	4375429,42
2710	4931200,99	4375420,24
2711	4931193,02	4375414,30
2712	4931185,10	4375409,05
2713	4931176,00	4375403,71
2714	4931131,63	4375379,41
2715	4931083,63	4375354,57
2716	4931073,86	4375367,69
2717	4931066,42	4375377,01
2718	4931056,62	4375387,58
2719	4931048,21	4375395,43
2720	4931037,00	4375404,47
2721	4931026,62	4375411,61
2722	4931013,27	4375419,32
2723	4931002,78	4375424,37
2724	4930988,66	4375429,90
2725	4930978,35	4375433,09
2726	4930858,42	4375466,30
2727	4930845,62	4375469,28
2728	4930830,06	4375469,62
2729	4930810,64	4375471,96
2730	4930786,58	4375469,19

Номера точек красных линий	X	Y
2731	4930746,01	4375465,12
2732	4930748,11	4375491,25
2733	4928677,89	4375442,63
2734	4928672,74	4375453,36
2735	4928669,20	4375461,19
2736	4928678,66	4375474,64
2737	4928713,32	4375535,73
2738	4928732,35	4375556,72
2739	4928740,01	4375560,93
2740	4928797,94	4375576,20
2741	4928800,69	4375573,65
2742	4928806,51	4375567,84
2743	4930751,51	4375556,72
2744	4930752,74	4375578,38
2745	4930843,83	4375563,74
2746	4930839,81	4375540,82
2747	4930743,59	4375557,29
2748	4930744,40	4375579,72
2749	4930732,58	4375581,61
2750	4930551,52	4375605,60
2751	4930552,19	4375590,42
2752	4930555,03	4375541,58
2753	4930568,45	4375445,08
2754	4930699,65	4375456,89
2755	4930740,11	4375461,46
2756	4930741,20	4375491,50
2757	4928773,14	4375610,23
2758	4928776,50	4375597,04
2759	4928762,05	4375588,58
2760	4928708,79	4375566,86
2761	4928620,03	4375411,53
2762	4928595,87	4375371,15
2763	4928571,05	4375438,36
2764	4928548,74	4375500,30
2765	4928558,41	4375514,09
2766	4928565,64	4375523,23
2767	4928521,86	4375629,22
2768	4928508,15	4375613,51
2769	4928525,71	4375563,78
2770	4928545,33	4375509,81
2771	4928560,21	4375527,74
2772	4924847,18	4375641,84



Оказание услуг по разработке и утверждению проекта планировки и проекта межевания
улично-дорожной сети и территории общественного пользования

6 этап «Межевание территории».

Том 6. Книга 5. Табличные материалы.

Номера точек красных линий	X	Y
2773	4924855,21	4375638,69
2774	4924906,36	4375318,54
2775	4924915,29	4375288,53
2776	4924937,58	4375255,11
2777	4924961,25	4375237,61
2778	4924959,43	4375234,76
2779	4928937,35	4375650,72
2780	4928878,85	4375623,02
2781	4928873,71	4375620,46
2782	4928866,60	4375616,46
2783	4928834,51	4375597,19
2784	4928824,60	4375591,40
2785	4928804,71	4375580,06
2786	4928806,53	4375575,28
2787	4928811,02	4375570,62
2788	4928927,08	4375671,60
2789	4928823,06	4375613,63
2790	4928785,26	4375591,02
2791	4928781,78	4375601,57
2792	4928777,45	4375612,42
2793	4930346,34	4375672,48
2794	4930452,46	4375658,74
2795	4930460,87	4375657,88
2796	4930467,98	4375657,50
2797	4930475,11	4375657,44
2798	4930482,96	4375657,74
2799	4930526,60	4375660,51
2800	4930537,01	4375651,15
2801	4930541,19	4375553,99
2802	4930556,24	4375445,74
2803	4930499,27	4375438,65
2804	4930327,72	4375415,65
2805	4930316,60	4375416,61
2806	4930353,23	4375567,95
2807	4930361,67	4375601,55
2808	4930350,66	4375603,01
2809	4930352,82	4375617,35
2810	4930333,73	4375621,36
2811	4930346,34	4375672,48
2812	4931382,57	4375674,01
2813	4931560,26	4375654,28
2814	4931569,93	4375642,91

Номера точек красных линий	X	Y
2815	4931557,36	4375482,36
2816	4931474,89	4375483,24
2817	4931373,08	4375486,08
2818	4931373,26	4375505,07
2819	4931372,20	4375505,11
2820	4931371,81	4375664,32
2821	4931382,57	4375674,01
2822	4924890,29	4375688,21
2823	4924885,36	4375686,60
2824	4924942,50	4375329,00
2825	4924948,08	4375309,10
2826	4924958,05	4375291,00
2827	4924970,21	4375280,30
2828	4924977,44	4375280,96
2829	4931114,52	4375751,58
2830	4931047,95	4375687,39
2831	4930864,26	4375677,47
2832	4930861,63	4375677,36
2833	4930731,34	4375673,46
2834	4930728,30	4375673,32
2835	4930558,54	4375662,54
2836	4930548,99	4375651,92
2837	4930549,23	4375642,10
2838	4930550,47	4375617,50
2839	4930723,14	4375592,75
2840	4930746,72	4375597,32
2841	4930802,42	4375590,65
2842	4930998,41	4375561,82
2843	4931108,67	4375534,10
2844	4931189,36	4375511,68
2845	4931218,35	4375504,15
2846	4931220,40	4375512,04
2847	4931260,25	4375502,71
2848	4931272,23	4375531,37
2849	4931286,50	4375562,11
2850	4931295,56	4375589,97
2851	4931284,96	4375637,36
2852	4931251,84	4375628,98
2853	4931183,97	4375612,03
2854	4931201,75	4375643,30
2855	4931203,47	4375647,13
2856	4931201,30	4375652,23



Оказание услуг по разработке и утверждению проекта планировки и проекта межевания
улично-дорожной сети и территории общественного пользования

6 этап «Межевание территории».

Том 6. Книга 5. Табличные материалы.

Номера точек красных линий	X	Y
2857	4931184,72	4375670,30
2858	4931182,85	4375668,73
2859	4931161,55	4375691,97
2860	4931146,40	4375710,42
2861	4931147,75	4375711,47
2862	4931114,52	4375751,58
2863	4928481,19	4375754,62
2864	4928461,20	4375743,65
2865	4928505,45	4375620,77
2866	4928517,19	4375633,50
2867	4926990,94	4375771,20
2868	4926985,14	4375767,15
2869	4926983,13	4375755,82
2870	4926968,74	4375685,84
2871	4926956,98	4375628,61
2872	4926942,71	4375559,15
2873	4926937,65	4375536,24
2874	4926931,95	4375513,48
2875	4926890,70	4375357,85
2876	4926861,14	4375245,36
2877	4926853,83	4375224,51
2878	4926847,39	4375213,08
2879	4926849,60	4375200,57
2880	4926854,19	4375196,65
2881	4926859,50	4375191,13
2882	4926906,42	4375157,76
2883	4926906,77	4375157,93
2884	4926908,52	4375159,78
2885	4930110,03	4375748,62
2886	4930120,08	4375767,73
2887	4930127,78	4375778,77
2888	4930135,64	4375779,79
2889	4930153,99	4375765,41
2890	4930188,21	4375741,51
2891	4930200,57	4375733,82
2892	4930215,67	4375724,77
2893	4930290,00	4375679,53
2894	4930292,97	4375673,24
2895	4930252,30	4375508,36
2896	4930196,36	4375519,38
2897	4930189,32	4375537,89
2898	4930190,49	4375544,32

Номера точек красных линий	X	Y
2899	4928455,16	4375832,50
2900	4928430,45	4375817,57
2901	4928457,04	4375748,84
2902	4928479,34	4375758,14
2903	4924867,27	4375832,59
2904	4924862,94	4375831,90
2905	4924885,49	4375690,77
2906	4924889,73	4375692,03
2907	4927001,42	4375834,97
2908	4926993,92	4375831,13
2909	4926992,96	4375821,11
2910	4926988,91	4375788,34
2911	4926988,47	4375785,86
2912	4926992,52	4375780,06
2913	4926949,78	4375848,16
2914	4926954,25	4375842,46
2915	4926953,84	4375839,61
2916	4926959,98	4375838,63
2917	4926954,51	4375779,14
2918	4926947,01	4375744,31
2919	4926940,43	4375747,45
2920	4926940,08	4375745,08
2921	4926927,99	4375679,47
2922	4926902,40	4375564,43
2923	4926893,64	4375525,08
2924	4926822,47	4375255,58
2925	4926818,09	4375242,65
2926	4926811,99	4375230,43
2927	4926802,69	4375217,19
2928	4926791,37	4375205,62
2929	4926778,72	4375196,27
2930	4926764,76	4375189,02
2931	4926583,41	4375112,27
2932	4926576,85	4375114,92
2933	4926575,39	4375118,38
2934	4930102,26	4375752,70
2935	4930105,31	4375758,21
2936	4929980,20	4375858,21
2937	4929978,18	4375855,26
2938	4929898,85	4375902,30
2939	4929903,39	4375911,35
2940	4929933,84	4375892,15



Оказание услуг по разработке и утверждению проекта планировки и проекта межевания
улично-дорожной сети и территории общественного пользования

6 этап «Межевание территории».

Том 6. Книга 5. Табличные материалы.

Номера точек красных линий	X	Y
2941	4929943,00	4375886,19
2942	4929951,99	4375879,97
2943	4929960,81	4375873,51
2944	4929969,45	4375866,80
2945	4929974,71	4375862,59
2946	4929972,40	4375859,21
2947	4929884,15	4375924,75
2948	4929898,74	4375915,15
2949	4929892,14	4375905,13
2950	4932799,14	4375662,32
2951	4932758,26	4375664,39
2952	4932721,34	4375671,24
2953	4932714,77	4375672,83
2954	4932715,53	4375761,85
2955	4932716,05	4375840,86
2956	4932685,09	4375844,76
2957	4932689,35	4375905,47
2958	4932675,77	4375925,07
2959	4932645,10	4375927,14
2960	4932626,06	4375929,58
2961	4932604,24	4375931,04
2962	4932580,00	4375931,02
2963	4932443,27	4375926,01
2964	4932435,81	4375923,58
2965	4932427,42	4375916,39
2966	4932424,05	4375907,37
2967	4932421,99	4375876,93
2968	4932419,82	4375862,75
2969	4932412,27	4375842,81
2970	4932398,21	4375823,49
2971	4932387,71	4375814,31
2972	4932367,77	4375799,57
2973	4932355,71	4375791,48
2974	4932343,67	4375784,86
2975	4932327,10	4375777,79
2976	4932305,15	4375771,57
2977	4932281,58	4375770,06
2978	4932253,25	4375772,37
2979	4932190,58	4375777,49
2980	4932125,78	4375784,35
2981	4931689,76	4375815,83
2982	4931680,39	4375808,81

Номера точек красных линий	X	Y
2983	4931663,45	4375658,53
2984	4931661,94	4375644,49
2985	4931580,04	4375650,94
2986	4931578,79	4375640,77
2987	4931563,96	4375451,41
2988	4931622,16	4375405,96
2989	4931642,18	4375418,39
2990	4931620,45	4375432,36
2991	4931614,98	4375432,49
2992	4931616,04	4375476,24
2993	4931624,63	4375566,46
2994	4931817,91	4375550,77
2995	4932022,55	4375611,19
2996	4932096,61	4375610,22
2997	4932162,23	4375580,51
2998	4932159,61	4375562,06
2999	4932155,44	4375562,65
3000	4932146,26	4375506,20
3001	4928562,68	4375925,54
3002	4928559,41	4375928,95
3003	4928556,09	4375931,57
3004	4928542,92	4375941,77
3005	4928508,44	4375922,12
3006	4928484,21	4375907,04
3007	4928466,98	4375891,99
3008	4928445,01	4375873,05
3009	4928428,53	4375856,23
3010	4928438,05	4375838,78
3011	4928446,41	4375844,91
3012	4924778,21	4375951,71
3013	4924785,27	4375951,39
3014	4924789,30	4375946,98
3015	4924805,54	4375922,97
3016	4924814,21	4375895,32
3017	4924851,96	4375659,03
3018	4924850,11	4375654,31
3019	4924842,24	4375648,13
3020	4928766,52	4375852,22
3021	4928704,54	4375898,03
3022	4928680,68	4375914,94
3023	4928648,07	4375932,17
3024	4928626,02	4375938,30



Оказание услуг по разработке и утверждению проекта планировки и проекта межевания
улично-дорожной сети и территории общественного пользования
6 этап «Межевание территории».

Том 6. Книга 5. Табличные материалы.

Номера точек красных линий	X	Y
3025	4928576,63	4375952,18
3026	4928564,76	4375953,30
3027	4928557,51	4375950,27
3028	4928551,03	4375946,49
3029	4928567,23	4375929,73
3030	4924836,84	4375953,69
3031	4924841,57	4375940,34
3032	4924851,22	4375894,60
3033	4924863,54	4375840,09
3034	4924866,01	4375840,49
3035	4929968,66	4375958,38
3036	4929925,59	4375923,10
3037	4929925,94	4375914,87
3038	4929941,84	4375904,83
3039	4929951,35	4375898,64
3040	4929960,69	4375892,19
3041	4929969,85	4375885,48
3042	4929978,81	4375878,52
3043	4930102,77	4375779,44
3044	4930115,87	4375795,13
3045	4930075,38	4375838,43
3046	4930023,83	4375895,60
3047	4929996,72	4375926,97
3048	4929968,66	4375958,38
3049	4927619,17	4375549,33
3050	4927612,32	4375568,18
3051	4927598,05	4375602,18
3052	4927574,21	4375642,67
3053	4927557,67	4375665,48
3054	4927541,97	4375684,95
3055	4927527,29	4375701,24
3056	4927514,49	4375713,90
3057	4927410,87	4375814,45
3058	4927330,44	4375891,87
3059	4927288,17	4375933,25
3060	4927107,73	4376086,09
3061	4927050,28	4376044,86
3062	4927034,79	4376032,94
3063	4927006,87	4375939,03
3064	4927002,39	4375912,36
3065	4926999,17	4375885,51
3066	4926995,71	4375849,69

Номера точек красных линий	X	Y
3067	4926998,14	4375844,91
3068	4927002,54	4375842,29
3069	4924617,55	4376127,61
3070	4924624,61	4376127,29
3071	4924773,13	4375964,68
3072	4924772,81	4375957,61
3073	4927667,01	4375566,65
3074	4927655,51	4375598,28
3075	4927639,82	4375635,66
3076	4927613,64	4375680,12
3077	4927595,38	4375705,30
3078	4927578,35	4375726,42
3079	4927562,17	4375744,39
3080	4927548,42	4375757,98
3081	4927444,60	4375858,72
3082	4927364,24	4375936,09
3083	4927321,92	4375977,51
3084	4927171,80	4376121,12
3085	4927198,94	4376138,52
3086	4927204,22	4376133,54
3087	4924652,62	4376159,64
3088	4924650,78	4376157,95
3089	4924833,26	4375961,76
3090	4928645,64	4376168,41
3091	4928632,07	4376167,93
3092	4928366,41	4376153,88
3093	4928369,00	4376038,91
3094	4928370,25	4375992,26
3095	4928374,92	4375975,28
3096	4928412,09	4375858,90
3097	4928425,54	4375864,65
3098	4928470,05	4375915,34
3099	4928479,83	4375929,87
3100	4928564,19	4375970,06
3101	4928630,27	4375990,60
3102	4928632,54	4375993,92
3103	4928657,07	4376006,24
3104	4928654,53	4376161,92
3105	4928645,64	4376168,41
3106	4928924,05	4376064,78
3107	4928917,96	4376172,55
3108	4928912,20	4376177,85



Оказание услуг по разработке и утверждению проекта планировки и проекта межевания
улично-дорожной сети и территории общественного пользования
6 этап «Межевание территории».
Том 6. Книга 5. Табличные материалы.

Номера точек красных линий	X	Y
3109	4928803,10	4376179,11
3110	4928677,46	4376173,49
3111	4928685,38	4375993,70
3112	4928653,44	4375991,46
3113	4928632,76	4375982,39
3114	4928590,41	4375964,00
3115	4928582,16	4375960,21
3116	4928588,97	4375958,10
3117	4928635,04	4375943,86
3118	4928657,05	4375937,06
3119	4928684,81	4375923,93
3120	4928772,78	4375860,97
3121	4929709,17	4376117,21
3122	4929719,89	4376164,15
3123	4929731,92	4376181,96
3124	4929748,95	4376170,02
3125	4929842,33	4376067,12
3126	4929858,31	4376081,84
3127	4929871,56	4376067,45
3128	4929928,56	4376003,29
3129	4929958,66	4375969,58
3130	4929906,54	4375926,88
3131	4929892,01	4375937,20
3132	4928950,65	4376066,07
3133	4928945,65	4376169,36
3134	4928956,10	4376180,94
3135	4929304,53	4376199,74
3136	4929311,91	4376194,23
3137	4929316,83	4376173,60
3138	4929679,92	4376123,89
3139	4929687,10	4376155,33
3140	4929688,32	4376168,41
3141	4929685,86	4376182,07
3142	4929679,99	4376194,16
3143	4929672,56	4376202,94
3144	4929661,98	4376210,53
3145	4929654,81	4376213,90
3146	4929632,81	4376217,58
3147	4929331,10	4376200,36
3148	4929327,14	4376195,05
3149	4929331,42	4376177,08
3150	4927216,57	4376141,48

Номера точек красных линий	X	Y
3151	4927211,35	4376146,47
3152	4927339,04	4376228,35
3153	4927341,44	4376226,08
3154	4927345,48	4376219,64
3155	4927399,15	4376252,08
3156	4927394,04	4376259,92
3157	4927383,91	4376253,31
3158	4927345,98	4376229,08
3159	4927350,12	4376222,61
3160	4930380,47	4376286,75
3161	4930439,23	4376216,28
3162	4930383,04	4375977,60
3163	4930356,99	4375871,95
3164	4930348,68	4375845,23
3165	4930344,95	4375836,84
3166	4930340,94	4375830,78
3167	4930336,94	4375826,20
3168	4930298,07	4375786,78
3169	4930288,60	4375774,24
3170	4930255,28	4375746,32
3171	4930221,03	4375763,81
3172	4930156,04	4375810,89
3173	4930130,81	4375837,72
3174	4930104,85	4375865,49
3175	4930053,82	4375922,08
3176	4930038,54	4375939,75
3177	4930039,09	4375946,76
3178	4930050,75	4375956,63
3179	4930062,41	4375964,14
3180	4930195,76	4376072,92
3181	4930188,97	4376081,34
3182	4930223,25	4376110,33
3183	4930284,70	4376162,57
3184	4930299,16	4376218,84
3185	4930380,47	4376286,75
3186	4927407,75	4376257,66
3187	4927402,77	4376265,47
3188	4927440,86	4376289,63
3189	4927445,47	4376282,46
3190	4932337,42	4376293,06
3191	4932393,32	4376289,92
3192	4932397,92	4376285,33



Оказание услуг по разработке и утверждению проекта планировки и проекта межевания
улично-дорожной сети и территории общественного пользования

6 этап «Межевание территории».

Том 6. Книга 5. Табличные материалы.

Номера точек красных линий	X	Y
3193	4932397,48	4376280,50
3194	4932391,20	4376256,13
3195	4932389,44	4376244,69
3196	4932389,94	4376233,13
3197	4932397,46	4376180,62
3198	4932306,27	4376182,77
3199	4932289,38	4376188,13
3200	4932290,15	4376191,95
3201	4932334,58	4376235,64
3202	4932337,12	4376239,30
3203	4932338,15	4376243,63
3204	4932339,22	4376264,65
3205	4932336,98	4376269,75
3206	4932337,82	4376288,98
3207	4932337,42	4376293,06
3208	4931687,25	4376303,15
3209	4931684,75	4376221,43
3210	4931699,52	4376224,12
3211	4931704,59	4376207,17
3212	4931698,61	4376205,74
3213	4931674,16	4376200,82
3214	4931673,75	4376192,06
3215	4931586,29	4376201,93
3216	4931584,99	4376191,09
3217	4931551,46	4376194,99
3218	4931548,72	4376185,14
3219	4931550,14	4376175,66
3220	4931550,58	4376163,02
3221	4931550,56	4376155,71
3222	4931550,01	4376154,06
3223	4931542,97	4376147,26
3224	4931532,51	4376143,78
3225	4931526,99	4376143,26
3226	4931515,54	4376145,06
3227	4931508,27	4376146,02
3228	4931514,91	4376222,51
3229	4931521,92	4376284,32
3230	4931532,99	4376302,22
3231	4931570,20	4376298,78
3232	4931575,87	4376298,36
3233	4931582,81	4376298,11
3234	4931593,51	4376298,31

Номера точек красных линий	X	Y
3235	4931687,19	4376303,15
3236	4924434,43	4376321,62
3237	4924441,49	4376322,54
3238	4924449,90	4376315,98
3239	4924472,29	4376294,06
3240	4924612,47	4376140,58
3241	4924612,15	4376133,51
3242	4932769,73	4376349,58
3243	4932759,00	4376344,93
3244	4932746,23	4376339,89
3245	4932744,27	4376334,68
3246	4932741,90	4376328,38
3247	4932740,78	4376325,38
3248	4932737,02	4376315,35
3249	4932732,54	4376303,42
3250	4932730,46	4376266,60
3251	4932729,76	4376254,33
3252	4932729,58	4376251,06
3253	4932729,24	4376245,07
3254	4932727,58	4376215,84
3255	4932727,34	4376211,52
3256	4932725,64	4376181,52
3257	4932725,28	4376175,21
3258	4932725,16	4376173,06
3259	4932748,52	4376173,02
3260	4932749,41	4376173,03
3261	4932753,41	4376173,03
3262	4932756,99	4376173,04
3263	4932760,03	4376168,12
3264	4932766,43	4376169,45
3265	4932768,63	4376170,16
3266	4932771,55	4376175,34
3267	4932775,95	4376172,77
3268	4932788,14	4376177,85
3269	4932799,63	4376181,45
3270	4932816,22	4376183,47
3271	4932827,81	4376193,24
3272	4932783,41	4376279,21
3273	4932779,83	4376302,51
3274	4932788,39	4376341,85
3275	4932769,73	4376349,58
3276	4927455,24	4376288,72



Оказание услуг по разработке и утверждению проекта планировки и проекта межевания
улично-дорожной сети и территории общественного пользования

6 этап «Межевание территории».

Том 6. Книга 5. Табличные материалы.

Номера точек красных линий	X	Y
3277	4927448,81	4376298,72
3278	4927547,70	4376362,54
3279	4927553,15	4376354,62
3280	4930298,00	4376383,95
3281	4930208,57	4376314,21
3282	4930276,81	4376234,13
3283	4930356,33	4376305,53
3284	4930331,86	4376336,17
3285	4930334,81	4376339,03
3286	4930298,00	4376383,95
3287	4930694,66	4376402,14
3288	4930701,70	4376401,37
3289	4930840,40	4376229,02
3290	4930777,00	4376178,00
3291	4930882,28	4376051,80
3292	4930943,64	4376101,46
3293	4931158,66	4375835,78
3294	4931157,76	4375821,06
3295	4931051,74	4375718,83
3296	4931042,72	4375711,93
3297	4931033,92	4375707,76
3298	4931019,73	4375704,90
3299	4930863,23	4375696,44
3300	4930861,06	4375696,35
3301	4930730,78	4375692,45
3302	4930727,09	4375692,28
3303	4930481,75	4375676,70
3304	4930474,76	4375676,43
3305	4930467,34	4375676,53
3306	4930460,94	4375676,93
3307	4930454,90	4375677,58
3308	4930333,29	4375693,33
3309	4930329,84	4375702,49
3310	4930355,98	4375799,88
3311	4930381,17	4375899,81
3312	4930416,53	4376050,00
3313	4930418,10	4376058,65
3314	4930421,82	4376074,45
3315	4930428,15	4376098,31
3316	4930502,45	4376080,07
3317	4930504,39	4376080,21
3318	4930505,07	4376081,42

Номера точек красных линий	X	Y
3319	4930495,39	4376093,12
3320	4930567,77	4376152,00
3321	4930494,90	4376241,57
3322	4930526,69	4376268,83
3323	4930538,27	4376278,48
3324	4930615,86	4376339,88
3325	4930631,39	4376351,37
3326	4930694,66	4376402,14
3327	4929664,27	4376415,84
3328	4929611,02	4376413,97
3329	4929545,00	4376263,50
3330	4929552,16	4376253,16
3331	4929612,68	4376256,42
3332	4929626,06	4376258,05
3333	4929637,48	4376260,94
3334	4929651,30	4376266,48
3335	4929659,61	4376271,06
3336	4929668,34	4376277,08
3337	4929682,36	4376289,31
3338	4929695,74	4376342,16
3339	4929704,88	4376378,23
3340	4929716,12	4376409,78
3341	4929677,52	4376415,80
3342	4929664,27	4376415,84
3343	4927513,78	4376418,43
3344	4927522,27	4376405,22
3345	4927142,48	4376161,72
3346	4927091,52	4376212,79
3347	4927673,63	4376430,39
3348	4927672,72	4376432,02
3349	4927668,03	4376439,20
3350	4927559,42	4376369,64
3351	4927564,42	4376361,85
3352	4929798,18	4376455,24
3353	4929796,07	4376448,41
3354	4929773,06	4376365,30
3355	4929764,77	4376317,85
3356	4929765,88	4376313,50
3357	4929773,18	4376311,95
3358	4929809,08	4376452,92
3359	4929798,18	4376455,24
3360	4930222,47	4376476,37



Оказание услуг по разработке и утверждению проекта планировки и проекта межевания
улично-дорожной сети и территории общественного пользования

6 этап «Межевание территории».

Том 6. Книга 5. Табличные материалы.

Номера точек красных линий	X	Y
3361	4930276,45	4376410,34
3362	4930289,42	4376394,11
3363	4930200,52	4376323,82
3364	4930131,25	4376405,41
3365	4930222,47	4376476,37
3366	4927634,67	4376489,18
3367	4927639,22	4376482,73
3368	4927638,38	4376478,48
3369	4927535,43	4376412,47
3370	4927531,29	4376413,37
3371	4927523,95	4376424,79
3372	4930127,16	4376505,77
3373	4930164,71	4376460,58
3374	4930122,75	4376427,93
3375	4930109,92	4376443,40
3376	4930097,59	4376481,40
3377	4930127,16	4376505,77
3378	4932400,83	4376507,06
3379	4932424,54	4376481,31
3380	4932382,59	4376442,70
3381	4932367,87	4376429,16
3382	4932363,25	4376426,73
3383	4932358,52	4376426,79
3384	4932349,01	4376435,61
3385	4932343,61	4376441,49
3386	4932341,33	4376445,84
3387	4932341,53	4376450,76
3388	4932344,17	4376454,91
3389	4932400,83	4376507,06
3390	4924239,55	4376515,22
3391	4924238,13	4376513,16
3392	4924378,02	4376416,48
3393	4924379,44	4376418,54
3394	4927683,69	4376436,83
3395	4927678,41	4376445,90
3396	4927700,08	4376460,02
3397	4927724,65	4376476,02
3398	4927745,64	4376489,71
3399	4927766,71	4376503,43
3400	4927785,73	4376515,81
3401	4927787,52	4376503,92
3402	4929991,09	4376530,98

Номера точек красных линий	X	Y
3403	4930005,07	4376526,89
3404	4930037,21	4376487,79
3405	4930102,81	4376406,41
3406	4930096,51	4376401,23
3407	4930148,09	4376339,17
3408	4930105,47	4376304,11
3409	4930112,35	4376296,66
3410	4930113,53	4376259,21
3411	4930162,81	4376300,15
3412	4930175,04	4376285,71
3413	4930271,20	4376172,88
3414	4930267,12	4376167,31
3415	4930213,55	4376121,77
3416	4930027,56	4375964,49
3417	4930005,74	4375964,52
3418	4929895,51	4376091,07
3419	4929888,59	4376118,22
3420	4929961,24	4376459,15
3421	4929973,01	4376516,58
3422	4929991,09	4376530,98
3423	4930252,73	4376552,31
3424	4930278,45	4376520,75
3425	4930277,72	4376513,73
3426	4930235,89	4376479,97
3427	4930206,17	4376516,78
3428	4930229,48	4376535,77
3429	4930230,85	4376534,01
3430	4930252,73	4376552,31
3431	4932463,37	4376612,17
3432	4932453,88	4376590,00
3433	4932430,37	4376539,70
3434	4932439,94	4376496,71
3435	4932440,66	4376490,30
3436	4932440,09	4376484,38
3437	4932437,84	4376477,50
3438	4932434,66	4376472,19
3439	4932430,98	4376468,13
3440	4932416,89	4376455,26
3441	4932415,59	4376453,95
3442	4932377,39	4376418,76
3443	4932374,28	4376412,94
3444	4932374,80	4376407,91



Оказание услуг по разработке и утверждению проекта планировки и проекта межевания
улично-дорожной сети и территории общественного пользования
6 этап «Межевание территории».
Том 6. Книга 5. Табличные материалы.

Номера точек красных линий	X	Y
3445	4932375,51	4376406,05
3446	4932434,03	4376342,39
3447	4932515,04	4376420,69
3448	4932538,32	4376446,52
3449	4932615,59	4376525,22
3450	4932609,46	4376543,19
3451	4932463,37	4376612,17
3452	4927814,48	4376625,16
3453	4927822,57	4376618,41
3454	4927799,29	4376595,39
3455	4927781,01	4376578,19
3456	4927761,85	4376561,97
3457	4927741,86	4376546,79
3458	4927721,09	4376532,69
3459	4927650,56	4376487,47
3460	4927644,79	4376495,66
3461	4930521,54	4376630,25
3462	4930551,34	4376590,15
3463	4930574,65	4376564,03
3464	4930691,50	4376418,83
3465	4930622,23	4376363,25
3466	4930606,75	4376351,79
3467	4930528,96	4376290,24
3468	4930516,79	4376280,10
3469	4930492,55	4376258,79
3470	4930486,98	4376259,22
3471	4930479,97	4376267,62
3472	4930478,22	4376269,42
3473	4930475,09	4376271,64
3474	4930471,30	4376273,19
3475	4930467,19	4376273,82
3476	4930462,61	4376273,37
3477	4930458,16	4376271,65
3478	4930455,15	4376269,56
3479	4930452,25	4376266,33
3480	4930447,13	4376256,98
3481	4930433,67	4376246,37
3482	4930398,39	4376288,69
3483	4930399,66	4376302,78
3484	4930438,76	4376335,43
3485	4930427,51	4376348,96
3486	4930430,46	4376355,20

Номера точек красных линий	X	Y
3487	4930472,28	4376389,96
3488	4930484,89	4376397,61
3489	4930505,43	4376413,85
3490	4930525,73	4376423,33
3491	4930524,25	4376431,45
3492	4930523,27	4376437,09
3493	4930484,71	4376601,36
3494	4930521,54	4376630,25
3495	4932122,36	4376665,97
3496	4932136,49	4376665,48
3497	4932325,08	4376463,07
3498	4932330,53	4376438,72
3499	4932424,13	4376336,91
3500	4932406,42	4376319,84
3501	4932393,29	4376314,96
3502	4932196,03	4376326,03
3503	4932180,52	4376326,82
3504	4932165,37	4376327,43
3505	4932147,29	4376327,97
3506	4932137,42	4376328,17
3507	4931821,03	4376333,63
3508	4931809,36	4376333,72
3509	4931798,80	4376333,61
3510	4931788,30	4376333,32
3511	4931778,90	4376332,91
3512	4931592,23	4376323,28
3513	4931583,39	4376323,11
3514	4931572,50	4376323,68
3515	4931533,41	4376327,29
3516	4931538,97	4376371,90
3517	4931550,42	4376501,36
3518	4931559,55	4376502,05
3519	4931600,27	4376510,94
3520	4931636,20	4376516,32
3521	4931670,71	4376519,40
3522	4931725,76	4376518,28
3523	4931756,65	4376517,82
3524	4931780,80	4376517,17
3525	4931793,33	4376517,47
3526	4931803,64	4376518,76
3527	4931814,67	4376521,40
3528	4931813,70	4376495,41



Оказание услуг по разработке и утверждению проекта планировки и проекта межевания
улично-дорожной сети и территории общественного пользования

6 этап «Межевание территории».

Том 6. Книга 5. Табличные материалы.

Номера точек красных линий	X	Y
3529	4931796,19	4376485,95
3530	4931783,57	4376481,01
3531	4931759,86	4376472,05
3532	4931704,85	4376453,32
3533	4931708,57	4376404,80
3534	4931718,50	4376405,37
3535	4931719,65	4376385,40
3536	4931878,68	4376381,68
3537	4931928,65	4376404,38
3538	4931967,74	4376422,05
3539	4932015,87	4376419,87
3540	4932016,35	4376456,71
3541	4932019,22	4376468,57
3542	4932026,89	4376478,05
3543	4932095,57	4376532,32
3544	4932100,69	4376537,11
3545	4932104,95	4376542,68
3546	4932120,48	4376566,93
3547	4932125,84	4376578,65
3548	4932127,24	4376584,96
3549	4932127,74	4376591,40
3550	4932127,95	4376620,45
3551	4932079,96	4376579,72
3552	4932008,79	4376514,41
3553	4932003,92	4376509,46
3554	4931979,13	4376490,46
3555	4931951,94	4376473,74
3556	4931944,09	4376469,77
3557	4931934,83	4376465,90
3558	4931926,18	4376462,69
3559	4931914,97	4376458,87
3560	4931903,06	4376456,04
3561	4931893,20	4376453,90
3562	4931890,42	4376453,51
3563	4931874,22	4376450,90
3564	4931820,26	4376448,71
3565	4931811,40	4376443,83
3566	4931797,35	4376444,49
3567	4931794,92	4376474,86
3568	4931799,91	4376476,72
3569	4931822,42	4376488,79
3570	4931842,09	4376488,21

Номера точек красных линий	X	Y
3571	4931867,95	4376489,26
3572	4931908,89	4376496,19
3573	4931921,95	4376499,80
3574	4931937,30	4376505,93
3575	4931961,87	4376519,58
3576	4931982,50	4376536,16
3577	4931991,68	4376544,04
3578	4932122,36	4376665,97
3579	4932329,19	4376683,89
3580	4932321,49	4376677,12
3581	4932317,19	4376634,08
3582	4932323,32	4376625,55
3583	4932387,79	4376610,72
3584	4932438,73	4376604,47
3585	4932445,48	4376610,61
3586	4932444,98	4376628,26
3587	4932405,26	4376681,71
3588	4932329,19	4376683,89
3589	4932093,58	4376686,43
3590	4932111,87	4376665,76
3591	4932040,97	4376599,49
3592	4931983,23	4376545,72
3593	4931957,60	4376525,77
3594	4931937,16	4376513,75
3595	4931901,79	4376502,19
3596	4931865,62	4376496,26
3597	4931842,04	4376495,21
3598	4931828,71	4376495,61
3599	4931829,46	4376520,82
3600	4931856,41	4376546,96
3601	4931890,34	4376576,15
3602	4932031,85	4376631,25
3603	4932072,60	4376669,34
3604	4932093,58	4376686,43
3605	4932140,95	4376694,20
3606	4932194,03	4376690,62
3607	4932214,61	4376687,17
3608	4932306,18	4376684,54
3609	4932312,48	4376677,38
3610	4932306,75	4376620,12
3611	4932386,23	4376601,84
3612	4932445,11	4376594,62



Оказание услуг по разработке и утверждению проекта планировки и проекта межевания
улично-дорожной сети и территории общественного пользования

6 этап «Межевание территории».

Том 6. Книга 5. Табличные материалы.

Номера точек красных линий	X	Y
3613	4932446,24	4376592,56
3614	4932421,45	4376539,50
3615	4932412,67	4376531,14
3616	4932396,58	4376516,78
3617	4932373,53	4376496,20
3618	4932338,86	4376464,40
3619	4932315,87	4376489,35
3620	4932140,68	4376677,11
3621	4932140,95	4376694,20
3622	4928884,66	4376697,87
3623	4928839,30	4376683,86
3624	4928834,43	4376682,07
3625	4928828,13	4376678,84
3626	4928818,69	4376671,43
3627	4928759,72	4376612,43
3628	4928679,36	4376518,00
3629	4928674,14	4376510,59
3630	4928671,09	4376504,34
3631	4928668,89	4376497,54
3632	4928667,99	4376493,00
3633	4928667,45	4376484,46
3634	4928673,66	4376211,29
3635	4928745,31	4376212,17
3636	4928772,28	4376213,12
3637	4928804,19	4376215,37
3638	4928904,07	4376220,87
3639	4928910,37	4376226,08
3640	4928907,26	4376292,76
3641	4928913,20	4376345,40
3642	4928912,89	4376352,16
3643	4928908,80	4376403,34
3644	4928904,08	4376533,27
3645	4928903,26	4376559,61
3646	4928894,68	4376690,83
3647	4928884,66	4376697,87
3648	4930922,82	4376703,06
3649	4930916,08	4376702,03
3650	4930909,00	4376697,83
3651	4930743,68	4376561,43
3652	4930731,34	4376553,49
3653	4930721,64	4376549,75
3654	4930707,81	4376547,35

Номера точек красных линий	X	Y
3655	4930660,11	4376544,59
3656	4930654,92	4376540,85
3657	4930720,90	4376458,86
3658	4930730,08	4376466,60
3659	4930780,08	4376404,46
3660	4930781,76	4376405,81
3661	4930877,94	4376286,34
3662	4930877,15	4376285,51
3663	4930972,80	4376167,10
3664	4930974,33	4376167,16
3665	4931000,89	4376134,35
3666	4931011,57	4376133,89
3667	4931013,10	4376132,00
3668	4931029,21	4376131,30
3669	4931028,68	4376128,45
3670	4931027,48	4376125,90
3671	4931024,12	4376122,60
3672	4931028,18	4376117,62
3673	4931034,75	4376109,80
3674	4931123,00	4376001,23
3675	4931128,68	4376000,74
3676	4931128,70	4375993,38
3677	4931179,95	4375989,03
3678	4931186,77	4375991,13
3679	4931189,77	4375990,91
3680	4931190,07	4375990,23
3681	4931188,35	4375987,38
3682	4931187,82	4375985,96
3683	4931187,07	4375981,61
3684	4931186,92	4375977,86
3685	4931186,47	4375976,51
3686	4931185,65	4375973,96
3687	4931185,46	4375971,98
3688	4931186,60	4375971,08
3689	4931185,77	4375962,30
3690	4931194,26	4375961,25
3691	4931194,87	4375960,21
3692	4931191,71	4375949,15
3693	4931195,59	4375943,17
3694	4931178,31	4375929,85
3695	4931181,97	4375924,80
3696	4931183,29	4375922,24



Оказание услуг по разработке и утверждению проекта планировки и проекта межевания
улично-дорожной сети и территории общественного пользования
6 этап «Межевание территории».
Том 6. Книга 5. Табличные материалы.

Номера точек красных линий	X	Y
3697	4931183,81	4375919,63
3698	4931183,14	4375916,85
3699	4931181,29	4375913,63
3700	4931180,74	4375913,24
3701	4931179,90	4375911,79
3702	4931168,96	4375904,12
3703	4931239,10	4375817,46
3704	4931253,34	4375803,40
3705	4931270,32	4375792,84
3706	4931282,18	4375788,73
3707	4931298,39	4375788,41
3708	4931303,96	4375799,88
3709	4931316,67	4375793,80
3710	4931331,89	4375829,21
3711	4931347,93	4375835,11
3712	4931373,04	4375811,96
3713	4931382,85	4375822,40
3714	4931391,81	4375815,34
3715	4931412,99	4375844,21
3716	4931426,92	4375898,63
3717	4931443,72	4375920,79
3718	4931475,53	4376166,98
3719	4931439,30	4376171,04
3720	4931403,06	4376175,29
3721	4931307,14	4376185,31
3722	4931233,58	4376275,56
3723	4931225,39	4376268,36
3724	4931028,81	4376509,65
3725	4931046,80	4376525,11
3726	4931030,68	4376567,80
3727	4931026,33	4376576,86
3728	4931003,89	4376614,78
3729	4930999,58	4376621,83
3730	4930996,47	4376626,64
3731	4930993,22	4376631,45
3732	4930989,79	4376636,32
3733	4930985,12	4376642,63
3734	4930979,47	4376649,81
3735	4930973,64	4376656,75
3736	4930967,74	4376663,35
3737	4930964,87	4376666,41
3738	4930935,95	4376696,86

Номера точек красных линий	X	Y
3739	4930929,44	4376701,49
3740	4930922,82	4376703,06
3741	4929041,47	4376705,47
3742	4929137,82	4376633,97
3743	4929150,47	4376625,68
3744	4929227,28	4376568,56
3745	4929238,41	4376559,32
3746	4929371,53	4376460,53
3747	4929404,32	4376504,38
3748	4929413,17	4376515,82
3749	4929418,84	4376516,67
3750	4929577,12	4376402,85
3751	4929580,25	4376393,62
3752	4929569,97	4376370,19
3753	4929508,75	4376266,03
3754	4929369,17	4376246,37
3755	4929344,28	4376243,44
3756	4929292,24	4376237,78
3757	4929258,02	4376237,29
3758	4928963,73	4376221,41
3759	4928956,22	4376230,56
3760	4928942,12	4376532,54
3761	4928941,87	4376542,79
3762	4928941,93	4376548,71
3763	4928942,30	4376557,42
3764	4928942,85	4376564,48
3765	4928943,98	4376574,40
3766	4928945,18	4376582,17
3767	4928946,69	4376590,13
3768	4928948,06	4376596,29
3769	4928950,78	4376607,75
3770	4928955,52	4376621,30
3771	4928964,00	4376637,52
3772	4928993,94	4376678,77
3773	4929012,03	4376665,74
3774	4929031,95	4376694,10
3775	4929041,47	4376705,47
3776	4928746,83	4376734,40
3777	4928753,05	4376712,61
3778	4928759,52	4376690,01
3779	4928767,89	4376660,68
3780	4928744,54	4376637,31



Оказание услуг по разработке и утверждению проекта планировки и проекта межевания
улично-дорожной сети и территории общественного пользования
6 этап «Межевание территории».
Том 6. Книга 5. Табличные материалы.

Номера точек красных линий	X	Y
3781	4928732,70	4376682,35
3782	4928726,72	4376705,08
3783	4928719,35	4376733,13
3784	4928746,83	4376734,40
3785	4930089,87	4376743,27
3786	4930092,99	4376743,01
3787	4930160,45	4376660,74
3788	4930201,70	4376609,88
3789	4930209,86	4376599,82
3790	4930183,31	4376578,25
3791	4930143,91	4376546,23
3792	4930128,64	4376533,52
3793	4930073,43	4376487,41
3794	4930024,96	4376545,74
3795	4930020,63	4376550,90
3796	4929995,42	4376581,48
3797	4930012,31	4376653,55
3798	4930050,05	4376706,15
3799	4930053,82	4376710,29
3800	4930089,87	4376743,27
3801	4928871,65	4376744,89
3802	4928879,07	4376725,79
3803	4928812,38	4376705,19
3804	4928775,57	4376668,36
3805	4928764,91	4376706,94
3806	4928761,66	4376724,33
3807	4928871,65	4376744,89
3808	4923774,27	4376785,12
3809	4924425,19	4376335,26
3810	4924427,30	4376333,61
3811	4924428,21	4376326,66
3812	4930288,58	4376808,04
3813	4930277,53	4376807,98
3814	4930258,29	4376806,52
3815	4930227,67	4376802,11
3816	4930207,85	4376798,01
3817	4930191,98	4376793,84
3818	4930174,61	4376788,35
3819	4930156,34	4376781,48
3820	4930140,52	4376774,55
3821	4930117,94	4376762,98
3822	4930114,34	4376743,06

Номера точек красных линий	X	Y
3823	4930199,81	4376640,98
3824	4930302,76	4376514,67
3825	4930253,83	4376475,17
3826	4930252,62	4376463,21
3827	4930369,34	4376320,51
3828	4930393,18	4376315,60
3829	4930414,15	4376333,11
3830	4930414,41	4376335,94
3831	4930400,78	4376352,41
3832	4930458,86	4376400,13
3833	4930462,08	4376402,68
3834	4930469,04	4376407,56
3835	4930476,10	4376411,76
3836	4930479,88	4376413,81
3837	4930498,14	4376420,34
3838	4930510,44	4376430,51
3839	4930478,77	4376565,40
3840	4930441,60	4376612,16
3841	4930492,64	4376651,96
3842	4930417,43	4376742,34
3843	4930411,20	4376749,44
3844	4930404,47	4376756,33
3845	4930397,06	4376763,14
3846	4930392,58	4376768,67
3847	4930391,48	4376767,78
3848	4930362,80	4376744,56
3849	4930314,07	4376803,77
3850	4930288,58	4376808,04
3851	4927797,97	4376511,91
3852	4927796,03	4376525,21
3853	4927829,31	4376555,61
3854	4927845,91	4376572,74
3855	4927910,42	4376635,06
3856	4927924,03	4376631,39
3857	4927951,83	4376622,60
3858	4927963,10	4376623,99
3859	4928007,22	4376654,83
3860	4928045,74	4376684,74
3861	4928047,98	4376688,91
3862	4928074,06	4376708,20
3863	4928109,42	4376750,94
3864	4928078,77	4376781,53



Оказание услуг по разработке и утверждению проекта планировки и проекта межевания
улично-дорожной сети и территории общественного пользования

6 этап «Межевание территории».

Том 6. Книга 5. Табличные материалы.

Номера точек красных линий	X	Y
3865	4928066,41	4376789,72
3866	4928076,22	4376799,22
3867	4928091,20	4376805,97
3868	4928118,26	4376816,01
3869	4928127,62	4376818,38
3870	4928140,08	4376812,77
3871	4928142,82	4376807,58
3872	4928174,48	4376726,36
3873	4928220,70	4376590,88
3874	4928257,40	4376479,62
3875	4928264,44	4376452,33
3876	4928268,66	4376418,82
3877	4928272,58	4376385,46
3878	4928273,67	4376361,42
3879	4928273,65	4376337,77
3880	4928271,39	4376310,80
3881	4928265,13	4376282,27
3882	4928256,85	4376257,68
3883	4928242,75	4376228,31
3884	4928234,76	4376214,28
3885	4928223,55	4376184,13
3886	4928220,01	4376149,79
3887	4928272,88	4376026,76
3888	4928286,61	4375983,49
3889	4928329,28	4375871,14
3890	4928510,52	4375363,58
3891	4928501,18	4375359,93
3892	4928543,18	4375252,30
3893	4928558,81	4375237,85
3894	4928587,14	4375173,59
3895	4928592,67	4375160,36
3896	4928593,26	4375157,08
3897	4928558,89	4375098,36
3898	4928531,36	4375048,23
3899	4928474,50	4374945,04
3900	4928431,65	4374868,61
3901	4928429,42	4374866,64
3902	4928411,31	4374855,87
3903	4928393,13	4374853,51
3904	4928377,96	4374851,83
3905	4928330,88	4374876,28
3906	4928292,32	4374897,09

Номера точек красных линий	X	Y
3907	4928290,35	4374899,46
3908	4928285,56	4374918,45
3909	4928205,85	4374961,19
3910	4928182,73	4374973,60
3911	4928176,90	4374959,73
3912	4928182,21	4374955,46
3913	4928174,36	4374932,96
3914	4928180,66	4374930,96
3915	4928177,88	4374923,76
3916	4928173,27	4374911,82
3917	4928146,87	4374922,54
3918	4923761,99	4376793,25
3919	4923764,32	4376796,82
3920	4923744,99	4376809,23
3921	4923735,52	4376815,75
3922	4923729,18	4376818,65
3923	4923723,85	4376820,12
3924	4923717,88	4376820,38
3925	4923694,93	4376820,33
3926	4923567,04	4376791,45
3927	4928820,58	4376827,72
3928	4928789,84	4376822,16
3929	4928765,24	4376817,70
3930	4928755,40	4376815,91
3931	4928740,64	4376813,23
3932	4928739,78	4376811,40
3933	4928747,78	4376773,87
3934	4928755,69	4376740,99
3935	4928781,72	4376738,77
3936	4928860,75	4376753,53
3937	4928850,50	4376811,54
3938	4928820,58	4376827,72
3939	4929828,13	4376889,90
3940	4929816,95	4376883,31
3941	4929646,95	4376495,86
3942	4929667,78	4376478,94
3943	4929739,05	4376458,11
3944	4929813,13	4376711,63
3945	4929829,97	4376767,10
3946	4929844,60	4376815,57
3947	4929845,37	4376818,48
3948	4929858,25	4376876,62



Оказание услуг по разработке и утверждению проекта планировки и проекта межевания
улично-дорожной сети и территории общественного пользования

6 этап «Межевание территории».

Том 6. Книга 5. Табличные материалы.

Номера точек красных линий	X	Y
3949	4929850,50	4376887,84
3950	4929828,13	4376889,90
3951	4929051,72	4376897,14
3952	4929029,86	4376893,03
3953	4928954,82	4376853,02
3954	4928912,98	4376841,21
3955	4928862,15	4376819,04
3956	4928860,05	4376813,97
3957	4928893,13	4376729,33
3958	4928955,47	4376730,89
3959	4928967,12	4376723,17
3960	4929017,31	4376791,24
3961	4929094,44	4376892,50
3962	4929089,11	4376894,87
3963	4929051,72	4376897,14
3964	4932861,19	4376535,50
3965	4932797,19	4376471,21
3966	4932820,17	4376444,53
3967	4932757,34	4376353,82
3968	4932738,04	4376364,96
3969	4932731,75	4376368,74
3970	4932727,67	4376371,20
3971	4932727,23	4376370,18
3972	4932725,16	4376365,38
3973	4932720,11	4376353,67
3974	4932716,48	4376341,49
3975	4932711,50	4376318,76
3976	4932711,01	4376282,23
3977	4932710,83	4376269,54
3978	4932710,59	4376252,02
3979	4932710,52	4376246,02
3980	4932710,14	4376219,17
3981	4932710,09	4376215,17
3982	4932709,26	4376173,33
3983	4932572,69	4376173,90
3984	4932455,31	4376179,33
3985	4932421,98	4376179,94
3986	4932414,67	4376184,08
3987	4932411,04	4376191,65
3988	4932404,90	4376234,53
3989	4932404,49	4376243,87
3990	4932405,92	4376253,10

Номера точек красных линий	X	Y
3991	4932417,67	4376298,75
3992	4932595,19	4376470,35
3993	4932706,41	4376576,60
3994	4932772,31	4376642,24
3995	4932741,66	4376665,03
3996	4932706,49	4376661,09
3997	4932700,84	4376655,65
3998	4932729,53	4376627,47
3999	4932641,22	4376543,12
4000	4932562,48	4376580,30
4001	4932576,94	4376612,34
4002	4932615,72	4376644,84
4003	4932637,80	4376667,54
4004	4932629,19	4376675,91
4005	4932607,55	4376653,64
4006	4932567,14	4376619,77
4007	4932550,18	4376582,24
4008	4932495,55	4376607,58
4009	4932468,75	4376621,37
4010	4932466,47	4376622,54
4011	4932478,26	4376648,93
4012	4932503,86	4376696,95
4013	4932572,86	4376664,32
4014	4932576,64	4376673,01
4015	4932566,63	4376677,66
4016	4932558,89	4376678,67
4017	4932514,43	4376699,70
4018	4932513,64	4376705,39
4019	4932645,96	4376742,52
4020	4932675,54	4376750,57
4021	4932671,39	4376766,10
4022	4932651,11	4376760,64
4023	4932653,12	4376753,12
4024	4932519,37	4376719,14
4025	4932515,74	4376723,66
4026	4932526,87	4376745,95
4027	4932535,64	4376762,53
4028	4932573,18	4376778,08
4029	4932629,42	4376809,52
4030	4932622,30	4376822,72
4031	4932565,41	4376790,98
4032	4932531,75	4376783,05



Оказание услуг по разработке и утверждению проекта планировки и проекта межевания
улично-дорожной сети и территории общественного пользования
6 этап «Межевание территории».
Том 6. Книга 5. Табличные материалы.

Номера точек красных линий	X	Y
4033	4932489,93	4376700,29
4034	4932096,59	4376711,55
4035	4932064,35	4376686,25
4036	4932022,09	4376646,76
4037	4931883,47	4376592,79
4038	4931832,66	4376553,36
4039	4931808,38	4376536,81
4040	4931796,22	4376534,01
4041	4931780,83	4376532,18
4042	4931756,89	4376532,84
4043	4931727,58	4376532,99
4044	4931670,49	4376534,44
4045	4931634,42	4376531,22
4046	4931608,12	4376527,28
4047	4931557,32	4376522,08
4048	4931555,43	4376546,04
4049	4931549,45	4376545,55
4050	4931548,19	4376561,71
4051	4931545,01	4376592,92
4052	4931538,15	4376623,54
4053	4931527,71	4376653,12
4054	4931513,83	4376681,27
4055	4931496,75	4376707,51
4056	4931476,68	4376731,55
4057	4931453,90	4376753,04
4058	4931428,74	4376771,69
4059	4931354,83	4376819,94
4060	4931321,82	4376845,87
4061	4931322,04	4376861,98
4062	4931340,13	4376875,12
4063	4931357,00	4376882,61
4064	4931372,32	4376886,91
4065	4931389,30	4376890,74
4066	4931400,85	4376884,87
4067	4931590,84	4376873,37
4068	4931690,80	4376870,59
4069	4931690,33	4376875,09
4070	4931710,15	4376885,72
4071	4931709,94	4376892,87
4072	4931816,06	4376911,82
4073	4931851,46	4376894,10
4074	4931852,61	4376891,85

Номера точек красных линий	X	Y
4075	4931866,93	4376864,17
4076	4931878,31	4376842,17
4077	4931901,58	4376856,44
4078	4929549,13	4376917,02
4079	4929541,57	4376913,37
4080	4929518,02	4376874,49
4081	4929514,75	4376868,62
4082	4929510,09	4376857,86
4083	4929506,27	4376843,91
4084	4929473,34	4376671,43
4085	4929472,95	4376669,60
4086	4929471,56	4376664,50
4087	4929467,61	4376655,20
4088	4929465,55	4376651,63
4089	4929463,66	4376648,82
4090	4929420,74	4376588,67
4091	4929439,91	4376574,74
4092	4929414,92	4376541,65
4093	4929585,91	4376418,70
4094	4929591,98	4376420,36
4095	4929688,84	4376641,11
4096	4929665,13	4376655,76
4097	4929683,36	4376690,31
4098	4929679,88	4376712,43
4099	4929695,84	4376739,58
4100	4929690,15	4376776,49
4101	4929723,49	4376824,69
4102	4929724,60	4376824,43
4103	4929748,88	4376833,31
4104	4929752,02	4376831,92
4105	4929760,60	4376828,10
4106	4929769,21	4376824,28
4107	4929795,95	4376885,24
4108	4929791,20	4376893,30
4109	4929591,62	4376911,68
4110	4929549,13	4376917,02
4111	4929428,33	4376928,45
4112	4929441,21	4376928,35
4113	4929453,70	4376927,94
4114	4929469,73	4376926,94
4115	4929483,11	4376925,70
4116	4929496,71	4376924,07



Оказание услуг по разработке и утверждению проекта планировки и проекта межевания
улично-дорожной сети и территории общественного пользования
6 этап «Межевание территории».
Том 6. Книга 5. Табличные материалы.

Номера точек красных линий	X	Y
4117	4929522,97	4376920,47
4118	4929525,33	4376915,51
4119	4929505,19	4376882,26
4120	4929497,95	4376868,03
4121	4929493,88	4376856,47
4122	4929491,54	4376846,72
4123	4929458,60	4376674,25
4124	4929456,27	4376666,33
4125	4929453,83	4376661,26
4126	4929451,45	4376657,53
4127	4929377,28	4376553,60
4128	4929403,89	4376533,36
4129	4929378,46	4376499,90
4130	4929371,48	4376498,98
4131	4929362,03	4376506,31
4132	4929362,00	4376506,34
4133	4929271,72	4376576,41
4134	4929263,23	4376582,65
4135	4929240,34	4376591,02
4136	4929225,65	4376601,84
4137	4929209,53	4376613,90
4138	4929193,40	4376625,97
4139	4929160,38	4376650,65
4140	4929165,21	4376657,34
4141	4929064,50	4376731,69
4142	4929092,99	4376769,97
4143	4929072,66	4376784,30
4144	4929168,86	4376913,21
4145	4929428,33	4376928,45
4146	4928738,74	4376954,95
4147	4928664,74	4376932,99
4148	4928647,42	4376927,87
4149	4928568,32	4376904,17
4150	4928573,11	4376886,94
4151	4928597,20	4376874,68
4152	4928673,73	4376894,45
4153	4928677,93	4376892,50
4154	4928685,10	4376862,94
4155	4928702,51	4376791,13
4156	4928704,56	4376785,10
4157	4928715,30	4376743,37
4158	4928743,81	4376744,98

Номера точек красных линий	X	Y
4159	4928736,51	4376778,18
4160	4928731,74	4376797,93
4161	4928728,07	4376813,57
4162	4928724,52	4376829,16
4163	4928714,18	4376874,07
4164	4928718,29	4376888,38
4165	4928725,15	4376897,51
4166	4928752,30	4376900,93
4167	4928756,32	4376905,52
4168	4928753,16	4376930,62
4169	4928738,74	4376954,95
4170	4928575,27	4376849,34
4171	4928558,51	4376909,61
4172	4928554,39	4376911,93
4173	4928466,99	4376877,37
4174	4928464,39	4376872,07
4175	4928487,11	4376822,19
4176	4928477,37	4376819,45
4177	4928444,19	4376892,28
4178	4928412,21	4376937,35
4179	4928399,94	4376953,70
4180	4928388,73	4376967,86
4181	4928365,14	4376997,51
4182	4928246,70	4376929,69
4183	4928206,03	4376863,08
4184	4928188,30	4376835,00
4185	4928200,60	4376795,86
4186	4928228,12	4376714,19
4187	4928244,77	4376680,43
4188	4928357,53	4376345,86
4189	4928363,59	4376201,11
4190	4928463,54	4376204,65
4191	4928645,33	4376211,09
4192	4928638,46	4376513,64
4193	4928730,76	4376622,11
4194	4928724,73	4376646,00
4195	4928732,56	4376648,10
4196	4928672,69	4376877,11
4197	4928576,23	4376849,61
4198	4928170,17	4377025,56
4199	4928128,66	4377009,34
4200	4928144,70	4376961,72



Оказание услуг по разработке и утверждению проекта планировки и проекта межевания
улично-дорожной сети и территории общественного пользования

6 этап «Межевание территории».

Том 6. Книга 5. Табличные материалы.

Номера точек красных линий	X	Y
4201	4928176,26	4376948,57
4202	4928218,33	4376969,46
4203	4928198,95	4377011,41
4204	4928170,17	4377025,56
4205	4931086,10	4376516,92
4206	4931309,79	4376242,34
4207	4931307,47	4376221,80
4208	4931307,47	4376215,86
4209	4931323,56	4376206,16
4210	4931348,21	4376198,64
4211	4931390,15	4376193,83
4212	4931414,82	4376194,15
4213	4931480,50	4376186,44
4214	4931482,13	4376200,18
4215	4931516,16	4376526,45
4216	4931517,48	4376543,12
4217	4931517,05	4376566,26
4218	4931514,97	4376583,68
4219	4931508,89	4376609,86
4220	4931495,27	4376635,53
4221	4931483,25	4376658,19
4222	4931470,19	4376682,81
4223	4931462,54	4376692,96
4224	4931453,91	4376703,12
4225	4931438,30	4376719,53
4226	4931421,05	4376734,35
4227	4931409,06	4376741,54
4228	4931163,83	4376901,64
4229	4931145,03	4376913,31
4230	4931126,27	4376923,79
4231	4931105,23	4376934,28
4232	4931089,32	4376941,38
4233	4931072,86	4376948,01
4234	4931050,36	4376955,95
4235	4930913,26	4377000,54
4236	4930893,07	4377006,62
4237	4930870,55	4377012,27
4238	4930820,59	4377023,54
4239	4930766,18	4377030,25
4240	4930756,96	4377024,49
4241	4930754,91	4377018,56
4242	4930753,15	4377012,85

Номера точек красных линий	X	Y
4243	4930739,23	4376961,83
4244	4930733,50	4376917,87
4245	4930896,21	4376724,48
4246	4930903,14	4376728,36
4247	4930910,10	4376729,87
4248	4930917,25	4376730,44
4249	4930925,01	4376729,47
4250	4930932,39	4376727,09
4251	4930939,25	4376722,88
4252	4930945,20	4376717,43
4253	4930989,36	4376672,97
4254	4931000,13	4376681,14
4255	4931017,45	4376657,21
4256	4931029,50	4376640,46
4257	4931062,59	4376586,24
4258	4931085,85	4376517,32
4259	4928719,91	4377057,38
4260	4928723,61	4377053,83
4261	4928739,84	4377012,15
4262	4928733,32	4376999,90
4263	4928709,97	4376956,56
4264	4928702,46	4376951,96
4265	4928573,94	4376913,67
4266	4928567,15	4376919,09
4267	4928563,66	4376928,22
4268	4928562,51	4376946,71
4269	4928562,26	4376951,03
4270	4928560,88	4376973,85
4271	4928564,84	4376986,51
4272	4928584,99	4376996,25
4273	4928606,59	4377006,71
4274	4928623,83	4377015,05
4275	4928639,96	4377022,86
4276	4928677,67	4377041,09
4277	4928719,91	4377057,38
4278	4930522,39	4377060,34
4279	4930736,19	4377033,95
4280	4930741,29	4377026,34
4281	4930710,80	4376914,69
4282	4930758,36	4376861,99
4283	4930760,52	4376859,55
4284	4930762,51	4376857,23



Оказание услуг по разработке и утверждению проекта планировки и проекта межевания
улично-дорожной сети и территории общественного пользования

6 этап «Межевание территории».

Том 6. Книга 5. Табличные материалы.

Номера точек красных линий	X	Y
4285	4930764,51	4376854,82
4286	4930823,51	4376782,63
4287	4930823,90	4376782,17
4288	4930845,41	4376756,14
4289	4930846,31	4376755,04
4290	4930847,27	4376753,82
4291	4930876,96	4376715,47
4292	4930876,17	4376708,33
4293	4930740,07	4376596,04
4294	4930725,21	4376590,53
4295	4930715,69	4376582,84
4296	4930632,18	4376591,69
4297	4930583,80	4376651,08
4298	4930582,95	4376652,12
4299	4930594,05	4376661,16
4300	4930593,99	4376666,01
4301	4930593,48	4376668,19
4302	4930558,16	4376712,18
4303	4930469,40	4376822,53
4304	4930478,40	4376894,78
4305	4930435,99	4376942,40
4306	4930430,85	4376967,27
4307	4930427,68	4376979,38
4308	4930424,19	4376990,92
4309	4930418,38	4377007,26
4310	4930411,99	4377022,51
4311	4930408,82	4377029,10
4312	4930440,50	4377053,71
4313	4930521,04	4377049,38
4314	4930522,39	4377060,34
4315	4923377,35	4377061,41
4316	4923375,46	4377059,78
4317	4923546,75	4376860,54
4318	4923568,98	4376844,35
4319	4923605,46	4376841,13
4320	4923681,85	4376858,38
4321	4923713,10	4376858,86
4322	4923714,31	4376862,98
4323	4929467,19	4377076,15
4324	4929452,18	4377063,36
4325	4929449,24	4377060,33
4326	4929445,84	4377048,93

Номера точек красных линий	X	Y
4327	4929443,29	4377042,88
4328	4929439,89	4377038,00
4329	4929434,81	4377033,29
4330	4929427,82	4377029,48
4331	4929420,65	4377027,71
4332	4929354,55	4377019,81
4333	4929313,29	4377018,07
4334	4929298,64	4377020,94
4335	4929278,21	4377019,02
4336	4929226,15	4377017,90
4337	4929224,80	4376940,53
4338	4929388,85	4376950,17
4339	4929401,35	4376950,09
4340	4929431,86	4376951,08
4341	4929508,05	4376955,86
4342	4929517,20	4376964,27
4343	4929531,45	4377060,98
4344	4929524,70	4377069,99
4345	4929484,63	4377075,60
4346	4929467,19	4377076,15
4347	4929259,95	4377080,67
4348	4929245,72	4377034,36
4349	4929252,50	4377027,99
4350	4929278,41	4377026,55
4351	4929308,24	4377029,03
4352	4929372,84	4377031,06
4353	4929413,72	4377035,95
4354	4929420,20	4377037,46
4355	4929424,32	4377039,29
4356	4929430,91	4377044,08
4357	4929434,48	4377048,17
4358	4929437,29	4377052,95
4359	4929436,92	4377062,82
4360	4929401,21	4377076,46
4361	4929315,25	4377079,14
4362	4929259,95	4377080,67
4363	4928935,87	4377084,80
4364	4928940,13	4377084,25
4365	4928947,94	4377075,10
4366	4928949,15	4377071,93
4367	4928952,57	4377046,04
4368	4928950,32	4377041,58



Оказание услуг по разработке и утверждению проекта планировки и проекта межевания
улично-дорожной сети и территории общественного пользования
6 этап «Межевание территории».
Том 6. Книга 5. Табличные материалы.

Номера точек красных линий	X	Y
4369	4928944,16	4377039,35
4370	4928939,11	4377037,93
4371	4928921,20	4377031,72
4372	4928906,45	4377029,13
4373	4928859,03	4377021,94
4374	4928848,06	4377020,28
4375	4928829,83	4377006,28
4376	4928759,59	4376982,32
4377	4928756,93	4376984,03
4378	4928754,63	4377004,46
4379	4928755,94	4377006,76
4380	4928895,61	4377072,23
4381	4928927,58	4377083,79
4382	4928935,87	4377084,80
4383	4929866,48	4377088,62
4384	4929927,74	4377087,66
4385	4929892,37	4376996,42
4386	4929870,82	4376920,75
4387	4929857,03	4376911,34
4388	4929844,12	4376912,53
4389	4929837,52	4376921,15
4390	4929866,48	4377088,62
4391	4929108,84	4377101,48
4392	4929075,99	4377091,44
4393	4928962,81	4377043,64
4394	4928953,90	4377035,22
4395	4928920,56	4377024,19
4396	4928850,91	4377013,63
4397	4928826,29	4376994,59
4398	4928760,69	4376972,13
4399	4928758,62	4376968,07
4400	4928765,94	4376904,62
4401	4928770,99	4376901,17
4402	4928820,74	4376908,04
4403	4928842,63	4376913,62
4404	4928861,54	4376921,09
4405	4928896,11	4376930,27
4406	4928926,20	4376938,26
4407	4928937,23	4376941,20
4408	4928943,02	4376944,67
4409	4928981,65	4376969,22
4410	4929032,61	4376989,64

Номера точек красных линий	X	Y
4411	4929081,48	4376990,86
4412	4929112,28	4376991,61
4413	4929117,63	4376995,45
4414	4929117,55	4377001,17
4415	4929108,84	4377101,48
4416	4928546,36	4377102,51
4417	4928474,85	4377062,26
4418	4928446,37	4377046,35
4419	4928426,75	4377034,75
4420	4928411,22	4377025,58
4421	4928379,90	4377007,07
4422	4928374,72	4377004,01
4423	4928387,10	4376988,18
4424	4928397,74	4376974,58
4425	4928420,01	4376946,11
4426	4928452,05	4376902,12
4427	4928458,47	4376885,90
4428	4928462,52	4376884,33
4429	4928484,35	4376892,96
4430	4928533,93	4376912,57
4431	4928555,83	4376921,23
4432	4928557,72	4376924,91
4433	4928551,45	4377029,57
4434	4928546,36	4377102,51
4435	4929291,61	4377125,59
4436	4929397,98	4377115,04
4437	4929448,53	4377096,79
4438	4929452,25	4377094,62
4439	4929454,73	4377091,69
4440	4929455,95	4377088,93
4441	4929456,39	4377086,72
4442	4929455,98	4377082,17
4443	4929452,42	4377076,53
4444	4929448,29	4377072,86
4445	4929439,88	4377071,33
4446	4929403,00	4377085,41
4447	4929299,64	4377089,00
4448	4929286,50	4377089,74
4449	4929278,34	4377093,64
4450	4929284,32	4377120,33
4451	4929291,61	4377125,59
4452	4929110,74	4377131,56



Оказание услуг по разработке и утверждению проекта планировки и проекта межевания
улично-дорожной сети и территории общественного пользования

6 этап «Межевание территории».

Том 6. Книга 5. Табличные материалы.

Номера точек красных линий	X	Y
4453	4929109,34	4377112,09
4454	4929072,62	4377100,98
4455	4929047,51	4377090,38
4456	4929021,42	4377079,36
4457	4928995,34	4377068,34
4458	4928969,21	4377057,20
4459	4928956,84	4377086,51
4460	4928982,96	4377097,64
4461	4929009,05	4377108,64
4462	4929035,15	4377119,65
4463	4929043,55	4377123,19
4464	4929068,51	4377126,30
4465	4929105,08	4377130,86
4466	4929110,74	4377131,56
4467	4928603,55	4377135,75
4468	4928606,31	4377122,12
4469	4928613,13	4377093,75
4470	4928628,77	4377035,45
4471	4928625,51	4377028,82
4472	4928568,87	4377001,65
4473	4928563,53	4377003,36
4474	4928563,20	4377007,85
4475	4928558,21	4377075,83
4476	4928556,54	4377108,54
4477	4928579,03	4377121,56
4478	4928603,55	4377135,75
4479	4931087,42	4377156,25
4480	4931066,19	4377152,77
4481	4931004,15	4377112,26
4482	4930997,00	4377107,00
4483	4930991,78	4377102,69
4484	4930987,35	4377098,70
4485	4930982,20	4377093,60
4486	4930978,28	4377089,34
4487	4930974,02	4377084,29
4488	4930965,32	4377070,09
4489	4930954,27	4377043,09
4490	4930965,08	4377027,37
4491	4931064,73	4376993,84
4492	4931083,94	4376986,69
4493	4931114,21	4376975,42
4494	4931152,15	4376955,27

Номера точек красных линий	X	Y
4495	4931163,95	4376948,58
4496	4931185,70	4376935,13
4497	4931289,84	4376867,14
4498	4931303,51	4376867,06
4499	4931342,85	4376895,64
4500	4931412,81	4376911,43
4501	4931412,92	4376919,35
4502	4931364,98	4376930,09
4503	4931365,21	4376964,00
4504	4931336,60	4376965,03
4505	4931325,82	4376970,65
4506	4931301,23	4376973,79
4507	4931301,97	4376979,65
4508	4931252,32	4376985,88
4509	4931250,57	4376971,90
4510	4931232,50	4376971,55
4511	4931206,79	4376978,86
4512	4931181,48	4376994,24
4513	4931152,20	4377020,09
4514	4931135,73	4377045,49
4515	4931122,69	4377079,28
4516	4931117,10	4377100,08
4517	4931109,24	4377127,72
4518	4931107,48	4377131,33
4519	4931103,94	4377135,74
4520	4931087,42	4377156,25
4521	4928727,39	4377167,99
4522	4928737,01	4377162,87
4523	4928758,85	4377151,20
4524	4928768,12	4377148,48
4525	4928790,80	4377133,29
4526	4928864,90	4377098,57
4527	4928889,10	4377086,96
4528	4928846,16	4377066,68
4529	4928766,46	4377029,33
4530	4928747,51	4377020,28
4531	4928738,69	4377042,95
4532	4928717,19	4377098,13
4533	4928709,94	4377116,78
4534	4928706,30	4377126,09
4535	4928699,05	4377144,73
4536	4928692,32	4377161,47



Оказание услуг по разработке и утверждению проекта планировки и проекта межевания
улично-дорожной сети и территории общественного пользования

6 этап «Межевание территории».

Том 6. Книга 5. Табличные материалы.

Номера точек красных линий	X	Y
4537	4928727,39	4377167,99
4538	4928678,47	4377170,11
4539	4928686,40	4377149,73
4540	4928690,03	4377140,42
4541	4928717,85	4377068,98
4542	4928715,06	4377065,69
4543	4928641,49	4377037,32
4544	4928637,83	4377037,50
4545	4928635,95	4377039,82
4546	4928620,27	4377098,53
4547	4928615,45	4377122,18
4548	4928611,65	4377140,87
4549	4928640,72	4377155,69
4550	4928665,20	4377167,22
4551	4928678,47	4377170,11
4552	4930142,51	4377170,30
4553	4930074,05	4377151,58
4554	4930017,75	4377070,89
4555	4929984,87	4377012,42
4556	4929781,07	4376254,38
4557	4929812,03	4376196,55
4558	4929846,00	4376160,67
4559	4929873,69	4376168,29
4560	4929968,24	4376611,94
4561	4929971,82	4376626,53
4562	4929977,80	4376645,14
4563	4929983,49	4376659,29
4564	4929988,66	4376670,33
4565	4929999,41	4376689,62
4566	4930006,08	4376699,84
4567	4930019,67	4376717,75
4568	4930030,48	4376729,88
4569	4930042,04	4376741,24
4570	4930055,01	4376752,36
4571	4930066,69	4376761,12
4572	4930085,11	4376772,91
4573	4930100,85	4376782,02
4574	4930115,87	4376790,26
4575	4930133,56	4376798,87
4576	4930148,42	4376805,24
4577	4930169,74	4376813,10
4578	4930185,78	4376818,07

Номера точек красных линий	X	Y
4579	4930203,06	4376822,56
4580	4930220,73	4376826,26
4581	4930261,50	4376832,21
4582	4930283,37	4376832,39
4583	4930384,31	4376837,75
4584	4930378,64	4376913,76
4585	4930377,50	4376925,36
4586	4930375,66	4376937,86
4587	4930372,40	4376953,60
4588	4930369,93	4376963,09
4589	4930367,18	4376972,16
4590	4930362,40	4376985,60
4591	4930357,24	4376997,90
4592	4930351,92	4377008,97
4593	4930345,90	4377020,05
4594	4930338,01	4377032,84
4595	4930326,96	4377048,27
4596	4930313,29	4377064,45
4597	4930281,95	4377098,51
4598	4930273,64	4377107,04
4599	4930266,81	4377113,40
4600	4930256,37	4377122,11
4601	4930248,48	4377127,98
4602	4930240,19	4377133,58
4603	4930230,31	4377139,55
4604	4930213,54	4377148,10
4605	4930203,27	4377152,46
4606	4930195,18	4377155,64
4607	4930142,51	4377170,30
4608	4929577,66	4377196,66
4609	4929625,23	4377166,16
4610	4929634,25	4377160,30
4611	4929660,14	4377145,44
4612	4929669,46	4377140,74
4613	4929684,03	4377134,06
4614	4929697,81	4377128,42
4615	4929711,72	4377123,38
4616	4929723,81	4377119,50
4617	4929735,19	4377116,26
4618	4929747,84	4377113,11
4619	4929761,08	4377110,33
4620	4929768,99	4377108,90



Оказание услуг по разработке и утверждению проекта планировки и проекта межевания
улично-дорожной сети и территории общественного пользования
6 этап «Межевание территории».
Том 6. Книга 5. Табличные материалы.

Номера точек красных линий	X	Y
4621	4929781,94	4377106,95
4622	4929824,39	4377101,34
4623	4929829,43	4377094,39
4624	4929810,26	4376923,85
4625	4929800,04	4376916,59
4626	4929594,15	4376935,55
4627	4929572,29	4376938,23
4628	4929554,79	4376940,45
4629	4929534,83	4376943,07
4630	4929547,91	4377043,67
4631	4929558,14	4377083,71
4632	4929566,71	4377191,20
4633	4929577,66	4377196,66
4634	4929976,51	4377200,60
4635	4929943,19	4377186,49
4636	4929891,89	4377173,25
4637	4929896,27	4377137,08
4638	4929898,00	4377135,42
4639	4929906,07	4377136,76
4640	4929925,74	4377141,95
4641	4929940,67	4377147,33
4642	4929956,59	4377154,56
4643	4929989,53	4377169,85
4644	4929976,51	4377200,60
4645	4929222,80	4377202,82
4646	4929233,93	4377193,90
4647	4929235,01	4377171,07
4648	4929226,69	4377118,98
4649	4929221,98	4377098,62
4650	4929215,74	4377078,41
4651	4929208,27	4377058,63
4652	4929195,12	4377032,56
4653	4929176,59	4377007,55
4654	4929162,26	4376989,12
4655	4929139,54	4376958,07
4656	4929105,08	4376910,99
4657	4929098,97	4376909,30
4658	4929035,68	4376913,14
4659	4928949,19	4376867,02
4660	4928907,92	4376855,37
4661	4928839,42	4376825,49
4662	4928819,62	4376836,20

Номера точек красных линий	X	Y
4663	4928807,46	4376839,31
4664	4928806,02	4376850,23
4665	4928792,23	4376850,82
4666	4928770,98	4376850,33
4667	4928752,21	4376849,64
4668	4928732,16	4376845,11
4669	4928730,60	4376852,00
4670	4928726,52	4376883,54
4671	4928730,10	4376886,38
4672	4928747,05	4376888,12
4673	4928765,40	4376890,54
4674	4928783,98	4376892,93
4675	4928801,33	4376895,18
4676	4928817,35	4376898,73
4677	4928829,62	4376901,02
4678	4928845,40	4376905,04
4679	4928864,36	4376912,53
4680	4928937,53	4376932,05
4681	4928985,30	4376962,06
4682	4929005,28	4376970,07
4683	4929033,58	4376979,66
4684	4929089,27	4376981,05
4685	4929120,89	4376981,12
4686	4929130,10	4376981,54
4687	4929120,75	4377089,13
4688	4929123,07	4377130,88
4689	4929125,60	4377151,61
4690	4929134,79	4377155,58
4691	4929169,23	4377174,43
4692	4929201,78	4377196,37
4693	4929222,80	4377202,82
4694	4929340,75	4377221,47
4695	4929331,32	4377220,73
4696	4929323,47	4377217,01
4697	4929318,74	4377212,62
4698	4929314,53	4377205,36
4699	4929297,19	4377158,82
4700	4929300,90	4377151,70
4701	4929388,20	4377129,21
4702	4929424,67	4377115,71
4703	4929442,08	4377109,74
4704	4929509,63	4377085,35



Оказание услуг по разработке и утверждению проекта планировки и проекта межевания
улично-дорожной сети и территории общественного пользования
6 этап «Межевание территории».
Том 6. Книга 5. Табличные материалы.

Номера точек красных линий	X	Y
4705	4929521,86	4377081,61
4706	4929531,52	4377081,37
4707	4929539,16	4377085,98
4708	4929544,86	4377104,64
4709	4929547,66	4377122,58
4710	4929549,36	4377154,65
4711	4929411,79	4377213,49
4712	4929340,75	4377221,47
4713	4923183,46	4377228,72
4714	4923216,23	4377192,71
4715	4923252,84	4377151,18
4716	4923519,50	4376839,97
4717	4923517,02	4376828,71
4718	4929426,66	4377243,92
4719	4929468,96	4377237,99
4720	4929497,96	4377233,70
4721	4929511,21	4377228,87
4722	4929522,90	4377223,84
4723	4929536,07	4377217,82
4724	4929555,62	4377208,80
4725	4929557,75	4377204,64
4726	4929554,96	4377169,61
4727	4929546,98	4377164,81
4728	4929425,52	4377217,36
4729	4929424,52	4377228,84
4730	4929426,66	4377243,92
4731	4931429,55	4377266,26
4732	4931418,77	4377266,65
4733	4931418,16	4377247,66
4734	4931447,07	4377247,77
4735	4931483,14	4377246,99
4736	4931512,93	4377246,60
4737	4931526,25	4377246,56
4738	4931545,94	4377251,95
4739	4931566,70	4377252,99
4740	4931579,62	4377249,66
4741	4931596,29	4377251,79
4742	4931608,47	4377253,84
4743	4931611,34	4377258,14
4744	4931594,73	4377269,27
4745	4931571,08	4377268,90
4746	4931737,71	4377293,68

Номера точек красных линий	X	Y
4747	4931730,56	4377291,43
4748	4931716,48	4377287,75
4749	4931702,12	4377285,38
4750	4931684,55	4377283,31
4751	4931654,26	4377279,75
4752	4931616,30	4377263,95
4753	4931631,25	4377254,09
4754	4931716,82	4377270,42
4755	4931729,47	4377273,41
4756	4931741,81	4377277,48
4757	4931744,16	4377278,37
4758	4931746,79	4377284,70
4759	4931743,76	4377291,48
4760	4931737,71	4377293,68
4761	4930948,39	4377343,37
4762	4930929,76	4377327,71
4763	4930927,06	4377321,78
4764	4930927,44	4377315,71
4765	4930941,61	4377301,53
4766	4930966,89	4377316,01
4767	4930968,01	4377321,33
4768	4930948,39	4377343,37
4769	4923372,14	4377067,48
4770	4923370,24	4377065,85
4771	4923168,33	4377300,70
4772	4923145,59	4377338,74
4773	4923141,16	4377350,24
4774	4923143,91	4377347,52
4775	4923179,64	4377235,98
4776	4923143,91	4377278,24
4777	4923132,84	4377291,33
4778	4923124,85	4377303,49
4779	4923117,92	4377316,29
4780	4923112,11	4377329,64
4781	4923095,22	4377373,51
4782	4923087,76	4377370,64
4783	4930290,60	4377381,91
4784	4930302,09	4377378,01
4785	4930304,60	4377364,62
4786	4930282,98	4377323,73
4787	4930268,10	4377311,94
4788	4930234,74	4377287,66



Оказание услуг по разработке и утверждению проекта планировки и проекта межевания
улично-дорожной сети и территории общественного пользования
6 этап «Межевание территории».
Том 6. Книга 5. Табличные материалы.

Номера точек красных линий	X	Y
4789	4930186,31	4377251,94
4790	4930180,30	4377256,12
4791	4930214,17	4377314,81
4792	4930221,59	4377327,55
4793	4930238,09	4377356,98
4794	4930251,48	4377369,29
4795	4930263,91	4377375,91
4796	4930276,96	4377381,23
4797	4930290,60	4377381,91
4798	4930021,03	4377387,37
4799	4930026,58	4377319,65
4800	4930009,99	4377278,05
4801	4929958,47	4377238,39
4802	4929937,54	4377229,67
4803	4929891,57	4377219,20
4804	4929880,36	4377217,11
4805	4929869,38	4377214,05
4806	4929858,71	4377210,03
4807	4929848,43	4377205,10
4808	4929838,62	4377199,28
4809	4929829,36	4377192,63
4810	4929801,55	4377175,56
4811	4929792,28	4377167,54
4812	4929779,09	4377162,36
4813	4929766,03	4377158,61
4814	4929750,80	4377157,66
4815	4929737,50	4377159,45
4816	4929724,92	4377162,75
4817	4929704,26	4377170,03
4818	4929644,05	4377203,20
4819	4929669,10	4377233,85
4820	4929688,98	4377242,29
4821	4929715,78	4377223,00
4822	4929720,09	4377221,10
4823	4929724,81	4377221,01
4824	4929729,19	4377222,74
4825	4929732,84	4377226,29
4826	4929734,89	4377231,29
4827	4929734,71	4377236,34
4828	4929732,47	4377240,87
4829	4929728,56	4377244,07
4830	4929715,04	4377251,03

Номера точек красных линий	X	Y
4831	4929699,56	4377271,80
4832	4929700,59	4377288,29
4833	4929710,69	4377308,97
4834	4929728,80	4377302,64
4835	4929739,04	4377299,62
4836	4929750,49	4377299,28
4837	4929761,36	4377301,24
4838	4929771,54	4377305,54
4839	4929784,98	4377313,06
4840	4929783,56	4377319,51
4841	4929812,95	4377331,61
4842	4929882,77	4377359,19
4843	4929920,57	4377370,75
4844	4929937,65	4377374,89
4845	4929971,87	4377381,09
4846	4930021,03	4377387,37
4847	4930279,15	4377269,20
4848	4930280,04	4377294,16
4849	4930287,67	4377312,74
4850	4930289,98	4377317,96
4851	4930321,32	4377376,09
4852	4930327,06	4377386,33
4853	4930333,39	4377391,94
4854	4930359,19	4377401,51
4855	4930367,12	4377399,50
4856	4930364,59	4377381,52
4857	4930360,18	4377373,10
4858	4930350,13	4377355,22
4859	4930332,52	4377320,99
4860	4930357,36	4377304,85
4861	4930381,24	4377287,21
4862	4930413,89	4377256,58
4863	4930436,00	4377249,72
4864	4930441,60	4377248,59
4865	4930448,15	4377247,97
4866	4930477,11	4377247,20
4867	4930485,92	4377250,09
4868	4930524,31	4377265,10
4869	4930602,64	4377302,89
4870	4930693,53	4377348,56
4871	4930750,53	4377376,54
4872	4930792,96	4377382,72



Оказание услуг по разработке и утверждению проекта планировки и проекта межевания
улично-дорожной сети и территории общественного пользования
6 этап «Межевание территории».
Том 6. Книга 5. Табличные материалы.

Номера точек красных линий	X	Y
4873	4930810,82	4377384,64
4874	4930850,01	4377373,44
4875	4930892,44	4377345,78
4876	4930902,58	4377335,29
4877	4930910,06	4377320,09
4878	4930921,53	4377289,57
4879	4930940,23	4377277,01
4880	4930938,95	4377261,47
4881	4930942,12	4377246,83
4882	4930945,38	4377239,78
4883	4930950,16	4377232,65
4884	4930954,98	4377227,38
4885	4930962,89	4377221,19
4886	4930968,10	4377218,28
4887	4930974,50	4377215,69
4888	4930997,54	4377208,22
4889	4931001,47	4377206,95
4890	4931009,25	4377203,94
4891	4931015,72	4377200,93
4892	4931022,40	4377197,26
4893	4931028,26	4377193,54
4894	4931035,03	4377188,91
4895	4931042,31	4377180,68
4896	4931044,32	4377175,10
4897	4931044,76	4377168,58
4898	4931043,92	4377164,01
4899	4931042,34	4377160,05
4900	4931040,44	4377156,98
4901	4931038,28	4377154,46
4902	4931035,10	4377151,81
4903	4930995,64	4377124,62
4904	4930990,15	4377120,65
4905	4930983,64	4377115,46
4906	4930977,08	4377109,63
4907	4930971,11	4377103,70
4908	4930965,09	4377097,02
4909	4930960,51	4377091,39
4910	4930954,52	4377083,29
4911	4930939,20	4377045,86
4912	4930917,30	4377040,98
4913	4930897,62	4377046,23
4914	4930883,15	4377049,57

Номера точек красных линий	X	Y
4915	4930857,64	4377054,42
4916	4930786,01	4377065,31
4917	4930719,24	4377075,66
4918	4930652,60	4377086,94
4919	4930551,75	4377104,32
4920	4930551,36	4377117,91
4921	4930495,88	4377114,05
4922	4930446,63	4377116,04
4923	4930362,63	4377126,26
4924	4930340,62	4377131,54
4925	4930324,39	4377147,23
4926	4930316,21	4377154,72
4927	4930294,12	4377176,09
4928	4930287,76	4377181,22
4929	4930215,94	4377220,00
4930	4930182,06	4377235,30
4931	4930181,53	4377240,33
4932	4930238,91	4377282,61
4933	4930269,16	4377304,11
4934	4930271,51	4377301,84
4935	4930264,16	4377286,85
4936	4930257,57	4377276,35
4937	4923122,48	4377405,73
4938	4923120,14	4377404,83
4939	4923134,18	4377368,38
4940	4923138,49	4377364,15
4941	4930370,58	4377354,42
4942	4930366,75	4377356,15
4943	4930378,54	4377384,71
4944	4930380,82	4377407,10
4945	4930366,19	4377412,79
4946	4930336,43	4377401,69
4947	4930314,83	4377395,72
4948	4930293,33	4377391,85
4949	4930277,09	4377390,31
4950	4930260,95	4377384,67
4951	4930242,57	4377373,28
4952	4930231,73	4377363,39
4953	4930224,06	4377349,17
4954	4930214,55	4377331,31
4955	4930169,53	4377253,44
4956	4930162,03	4377243,92



Оказание услуг по разработке и утверждению проекта планировки и проекта межевания
улично-дорожной сети и территории общественного пользования
6 этап «Межевание территории».

Том 6. Книга 5. Табличные материалы.

Номера точек красных линий	X	Y
4957	4930137,09	4377254,66
4958	4930132,08	4377269,19
4959	4930204,59	4377382,03
4960	4930210,75	4377388,65
4961	4930217,02	4377394,34
4962	4930227,17	4377402,25
4963	4930236,35	4377408,26
4964	4930244,48	4377412,79
4965	4930252,59	4377416,66
4966	4930263,02	4377420,76
4967	4930272,51	4377423,70
4968	4930282,54	4377426,05
4969	4930291,64	4377427,55
4970	4930302,16	4377428,33
4971	4930337,41	4377427,79
4972	4930341,50	4377427,47
4973	4929945,96	4377436,87
4974	4929963,90	4377433,32
4975	4929987,32	4377424,93
4976	4930011,71	4377416,05
4977	4930011,91	4377412,89
4978	4929995,03	4377401,04
4979	4929977,95	4377392,35
4980	4929910,04	4377380,05
4981	4929902,70	4377378,52
4982	4929892,97	4377375,90
4983	4929879,68	4377371,84
4984	4929859,87	4377368,19
4985	4929824,36	4377355,46
4986	4929802,40	4377340,09
4987	4929776,47	4377338,27
4988	4929773,03	4377342,95
4989	4929769,58	4377368,28
4990	4929765,47	4377386,56
4991	4929819,18	4377407,80
4992	4929848,47	4377418,70
4993	4929945,96	4377436,87
4994	4931306,31	4377297,72
4995	4931303,41	4377299,12
4996	4931272,40	4377311,55
4997	4931229,55	4377330,61
4998	4931164,72	4377357,48

Номера точек красных линий	X	Y
4999	4931051,11	4377389,43
5000	4930955,89	4377428,36
5001	4930920,15	4377438,16
5002	4930917,89	4377428,56
5003	4930939,76	4377382,90
5004	4930977,60	4377366,75
5005	4930992,00	4377355,61
5006	4931059,34	4377329,10
5007	4931212,44	4377281,03
5008	4931274,05	4377261,51
5009	4931315,29	4377252,43
5010	4931361,34	4377251,34
5011	4931402,57	4377250,38
5012	4931402,90	4377251,08
5013	4931330,23	4377284,55
5014	4931308,04	4377296,77
5015	4928811,54	4377456,65
5016	4928696,04	4377454,74
5017	4928696,62	4377419,91
5018	4928738,17	4377396,60
5019	4928811,57	4377377,99
5020	4928811,54	4377456,65
5021	4930791,39	4377468,32
5022	4930765,95	4377467,22
5023	4930739,73	4377456,89
5024	4930629,38	4377403,44
5025	4930606,67	4377394,44
5026	4930585,41	4377386,80
5027	4930574,42	4377364,36
5028	4930554,80	4377340,49
5029	4930543,54	4377332,35
5030	4930543,71	4377321,35
5031	4930555,52	4377311,78
5032	4930611,22	4377333,48
5033	4930631,88	4377343,36
5034	4930667,83	4377366,35
5035	4930685,92	4377374,88
5036	4930704,07	4377383,48
5037	4930722,42	4377391,18
5038	4930746,91	4377399,13
5039	4930762,32	4377402,79
5040	4930788,12	4377406,73



Оказание услуг по разработке и утверждению проекта планировки и проекта межевания
улично-дорожной сети и территории общественного пользования
6 этап «Межевание территории».
Том 6. Книга 5. Табличные материалы.

Номера точек красных линий	X	Y
5041	4930807,86	4377409,59
5042	4930827,75	4377408,52
5043	4930847,64	4377406,83
5044	4930863,67	4377403,26
5045	4930874,33	4377400,95
5046	4930887,04	4377397,46
5047	4930906,48	4377391,17
5048	4930910,89	4377407,80
5049	4930908,68	4377415,54
5050	4930899,05	4377436,46
5051	4930860,09	4377449,47
5052	4930816,26	4377461,76
5053	4930791,39	4377468,32
5054	4924232,97	4376519,77
5055	4924231,55	4376517,71
5056	4923944,46	4376716,12
5057	4923940,03	4376721,01
5058	4923938,65	4376727,98
5059	4923941,03	4376736,56
5060	4923942,79	4376741,51
5061	4923993,95	4376815,27
5062	4923997,22	4376820,68
5063	4923999,77	4376826,45
5064	4924001,58	4376832,50
5065	4924002,61	4376838,73
5066	4924009,32	4376908,85
5067	4924022,23	4377032,23
5068	4924024,15	4377048,25
5069	4924049,84	4377234,17
5070	4924051,05	4377241,27
5071	4924052,70	4377248,28
5072	4924054,74	4377255,05
5073	4924057,20	4377261,67
5074	4924088,30	4377338,31
5075	4924094,50	4377352,84
5076	4924101,21	4377367,15
5077	4924108,43	4377381,20
5078	4924116,14	4377394,99
5079	4924159,68	4377470,91
5080	4924171,83	4377475,31
5081	4924268,29	4377439,54
5082	4924386,33	4377400,86

Номера точек красных линий	X	Y
5083	4924549,48	4377349,18
5084	4924574,02	4377341,40
5085	4924588,85	4377336,71
5086	4924604,02	4377331,90
5087	4924730,08	4377294,47
5088	4924736,03	4377292,33
5089	4924738,48	4377291,22
5090	4924770,12	4377275,47
5091	4924789,90	4377266,27
5092	4924859,74	4377232,99
5093	4924862,73	4377230,80
5094	4924864,72	4377227,67
5095	4924865,44	4377224,03
5096	4924864,77	4377220,38
5097	4924809,08	4377075,54
5098	4924806,78	4377067,66
5099	4924805,79	4377059,52
5100	4924806,15	4377051,32
5101	4924807,84	4377043,30
5102	4924810,82	4377035,65
5103	4924815,01	4377028,60
5104	4924820,30	4377022,33
5105	4924826,55	4377017,01
5106	4924860,13	4376992,84
5107	4924862,13	4376990,77
5108	4924863,46	4376988,21
5109	4924864,01	4376985,38
5110	4924863,72	4376982,51
5111	4924845,33	4376908,64
5112	4924843,21	4376901,01
5113	4924840,67	4376893,51
5114	4924837,73	4376886,15
5115	4924834,39	4376878,97
5116	4924830,66	4376871,98
5117	4924826,56	4376865,21
5118	4924822,09	4376858,67
5119	4924817,28	4376852,38
5120	4924724,74	4376737,44
5121	4924624,63	4376612,62
5122	4924593,85	4376574,24
5123	4924555,62	4376526,57
5124	4924539,48	4376506,45



Оказание услуг по разработке и утверждению проекта планировки и проекта межевания
улично-дорожной сети и территории общественного пользования
6 этап «Межевание территории».
Том 6. Книга 5. Табличные материалы.

Номера точек красных линий	X	Y
5125	4924532,97	4376500,59
5126	4924523,39	4376494,34
5127	4924513,06	4376489,45
5128	4924483,73	4376477,90
5129	4924473,93	4376473,04
5130	4924465,07	4376466,61
5131	4924457,42	4376458,79
5132	4924451,19	4376449,79
5133	4924416,70	4376389,75
5134	4924384,60	4376411,93
5135	4924386,03	4376413,99
5136	4930371,08	4377343,12
5137	4930367,75	4377339,66
5138	4930357,97	4377318,77
5139	4930364,20	4377314,72
5140	4930388,94	4377296,44
5141	4930418,92	4377268,31
5142	4930427,44	4377264,79
5143	4930436,12	4377262,12
5144	4930445,13	4377261,06
5145	4930471,23	4377260,36
5146	4930481,11	4377262,16
5147	4930515,70	4377275,69
5148	4930528,81	4377281,70
5149	4930525,91	4377313,60
5150	4930519,39	4377327,41
5151	4930524,53	4377351,07
5152	4930526,68	4377370,64
5153	4930526,14	4377384,85
5154	4930525,66	4377397,54
5155	4930525,33	4377400,70
5156	4930523,98	4377411,22
5157	4930522,89	4377417,32
5158	4930519,74	4377426,42
5159	4930516,47	4377432,04
5160	4930512,50	4377436,94
5161	4930505,09	4377443,17
5162	4930447,07	4377488,16
5163	4930440,58	4377493,11
5164	4930436,22	4377496,22
5165	4930431,72	4377499,24
5166	4930424,94	4377503,47

Номера точек красных линий	X	Y
5167	4930417,15	4377508,25
5168	4930407,29	4377512,93
5169	4930402,97	4377514,75
5170	4930396,90	4377517,29
5171	4930383,25	4377523,39
5172	4930369,22	4377526,03
5173	4930360,64	4377527,86
5174	4930352,61	4377529,22
5175	4930346,56	4377530,16
5176	4930338,39	4377530,80
5177	4930330,31	4377531,24
5178	4930323,94	4377531,35
5179	4930316,24	4377531,21
5180	4930309,07	4377530,81
5181	4930237,25	4377525,52
5182	4930218,47	4377514,36
5183	4930174,94	4377462,19
5184	4930166,11	4377450,93
5185	4930139,50	4377389,73
5186	4930110,29	4377321,38
5187	4930115,59	4377302,18
5188	4930123,01	4377285,72
5189	4930165,49	4377342,64
5190	4930190,97	4377384,14
5191	4930199,04	4377395,28
5192	4930208,72	4377405,06
5193	4930219,77	4377413,25
5194	4930231,94	4377419,66
5195	4930256,67	4377430,36
5196	4930265,71	4377433,18
5197	4930277,66	4377436,04
5198	4930287,27	4377437,65
5199	4930299,47	4377438,83
5200	4930310,32	4377439,09
5201	4930322,70	4377438,39
5202	4930341,45	4377438,47
5203	4930332,15	4377584,32
5204	4930311,86	4377557,16
5205	4930303,32	4377542,88
5206	4930304,77	4377540,52
5207	4930308,33	4377540,79
5208	4930318,80	4377541,29



Оказание услуг по разработке и утверждению проекта планировки и проекта межевания
улично-дорожной сети и территории общественного пользования
6 этап «Межевание территории».
Том 6. Книга 5. Табличные материалы.

Номера точек красных линий	X	Y
5209	4930328,22	4377541,30
5210	4930339,65	4377540,73
5211	4930349,16	4377539,77
5212	4930357,75	4377538,53
5213	4930366,61	4377536,86
5214	4930373,64	4377535,24
5215	4930379,02	4377533,84
5216	4930389,16	4377530,75
5217	4930394,59	4377528,87
5218	4930399,22	4377527,12
5219	4930407,46	4377523,70
5220	4930416,40	4377519,51
5221	4930424,36	4377515,33
5222	4930435,27	4377508,84
5223	4930441,41	4377504,79
5224	4930453,25	4377496,02
5225	4930510,93	4377451,29
5226	4930517,25	4377446,31
5227	4930521,44	4377441,96
5228	4930525,59	4377436,39
5229	4930529,88	4377428,24
5230	4930532,68	4377419,36
5231	4930534,54	4377408,10
5232	4930535,52	4377399,08
5233	4930536,11	4377388,44
5234	4930536,16	4377380,85
5235	4930535,84	4377372,20
5236	4930534,84	4377361,15
5237	4930534,00	4377355,06
5238	4930532,39	4377345,98
5239	4930548,52	4377345,42
5240	4930565,75	4377366,42
5241	4930571,86	4377383,38
5242	4930569,89	4377393,35
5243	4930565,11	4377460,34
5244	4930562,71	4377466,15
5245	4930506,23	4377516,88
5246	4930497,41	4377522,38
5247	4930438,89	4377546,01
5248	4930405,58	4377562,72
5249	4930403,29	4377563,75
5250	4930399,60	4377564,96

Номера точек красных линий	X	Y
5251	4930376,03	4377571,03
5252	4930354,06	4377573,03
5253	4930332,15	4377584,32
5254	4923052,38	4377587,78
5255	4923048,20	4377591,67
5256	4923117,27	4377412,30
5257	4923119,60	4377413,20
5258	4930142,26	4377600,46
5259	4930094,01	4377508,56
5260	4930090,00	4377500,52
5261	4930082,54	4377482,84
5262	4930076,81	4377465,12
5263	4930115,64	4377449,29
5264	4930136,66	4377486,29
5265	4930169,92	4377585,94
5266	4930142,26	4377600,46
5267	4930292,24	4377609,07
5268	4930309,82	4377598,32
5269	4930326,20	4377588,13
5270	4930315,28	4377570,93
5271	4930295,28	4377542,30
5272	4930289,93	4377539,43
5273	4930246,14	4377536,20
5274	4930226,39	4377539,66
5275	4930251,87	4377584,09
5276	4930262,68	4377602,88
5277	4930292,24	4377609,07
5278	4929529,81	4377662,10
5279	4929613,62	4377604,99
5280	4929610,46	4377566,92
5281	4929602,97	4377499,29
5282	4929598,15	4377464,15
5283	4929607,48	4377462,90
5284	4929609,39	4377476,12
5285	4929617,44	4377532,97
5286	4929620,50	4377562,92
5287	4929624,66	4377602,27
5288	4929634,40	4377601,21
5289	4929640,81	4377582,31
5290	4929651,40	4377579,40
5291	4929642,71	4377473,71
5292	4929642,42	4377467,62



Оказание услуг по разработке и утверждению проекта планировки и проекта межевания
улично-дорожной сети и территории общественного пользования

6 этап «Межевание территории».

Том 6. Книга 5. Табличные материалы.

Номера точек красных линий	X	Y
5293	4929643,05	4377455,68
5294	4929644,90	4377445,36
5295	4929648,35	4377434,23
5296	4929653,01	4377424,01
5297	4929657,64	4377416,28
5298	4929668,06	4377400,72
5299	4929670,56	4377396,78
5300	4929674,03	4377390,38
5301	4929677,57	4377382,19
5302	4929683,32	4377366,85
5303	4929686,61	4377355,82
5304	4929688,03	4377347,66
5305	4929688,65	4377339,40
5306	4929688,42	4377330,60
5307	4929686,94	4377320,18
5308	4929676,21	4377268,02
5309	4929659,99	4377252,68
5310	4929572,93	4377254,73
5311	4929559,16	4377261,49
5312	4929544,35	4377267,76
5313	4929529,55	4377273,04
5314	4929504,68	4377279,88
5315	4929482,48	4377283,95
5316	4929473,75	4377285,04
5317	4929347,82	4377298,83
5318	4929342,74	4377302,88
5319	4929337,35	4377309,66
5320	4929333,56	4377315,97
5321	4929330,99	4377324,40
5322	4929329,96	4377332,99
5323	4929393,93	4377439,91
5324	4929400,85	4377451,47
5325	4929409,12	4377451,84
5326	4929423,02	4377479,78
5327	4929430,61	4377489,19
5328	4929467,98	4377562,07
5329	4929474,77	4377575,19
5330	4929502,45	4377619,89
5331	4929516,01	4377640,54
5332	4929529,81	4377662,10
5333	4931565,03	4377276,25
5334	4931573,62	4377276,26

Номера точек красных линий	X	Y
5335	4931577,93	4377282,46
5336	4931513,62	4377326,14
5337	4931487,39	4377343,98
5338	4931469,40	4377340,51
5339	4931445,66	4377338,12
5340	4931415,09	4377340,57
5341	4931385,75	4377349,21
5342	4931363,30	4377360,70
5343	4931340,38	4377378,40
5344	4931318,00	4377403,67
5345	4931303,59	4377430,12
5346	4931230,03	4377435,22
5347	4931224,62	4377435,08
5348	4931220,27	4377434,23
5349	4931214,65	4377432,05
5350	4931199,98	4377424,56
5351	4931200,25	4377418,78
5352	4931310,01	4377375,19
5353	4931312,88	4377382,41
5354	4931322,77	4377371,17
5355	4931329,36	4377365,20
5356	4931327,93	4377359,44
5357	4931227,74	4377399,34
5358	4931213,31	4377405,09
5359	4931184,40	4377416,60
5360	4931152,95	4377400,31
5361	4931079,85	4377418,01
5362	4931061,29	4377432,20
5363	4930911,63	4377514,55
5364	4930900,85	4377518,87
5365	4930875,36	4377531,33
5366	4930777,92	4377530,59
5367	4930775,79	4377529,41
5368	4930771,21	4377522,05
5369	4930781,28	4377517,41
5370	4930776,24	4377506,41
5371	4930700,48	4377545,97
5372	4930687,35	4377555,87
5373	4930661,64	4377554,91
5374	4930650,27	4377563,75
5375	4930583,67	4377601,84
5376	4930570,78	4377608,37



Оказание услуг по разработке и утверждению проекта планировки и проекта межевания
улично-дорожной сети и территории общественного пользования

6 этап «Межевание территории».

Том 6. Книга 5. Табличные материалы.

Номера точек красных линий	X	Y
5377	4930557,29	4377613,56
5378	4930383,07	4377670,63
5379	4930318,52	4377635,38
5380	4930303,25	4377612,58
5381	4930336,76	4377593,10
5382	4930351,15	4377585,08
5383	4930354,89	4377583,26
5384	4930358,33	4377581,80
5385	4930363,37	4377581,22
5386	4930377,57	4377579,93
5387	4930405,89	4377572,64
5388	4930442,60	4377554,22
5389	4930508,45	4377527,63
5390	4930574,60	4377467,84
5391	4930579,80	4377394,99
5392	4930634,85	4377415,75
5393	4930653,33	4377424,38
5394	4930672,70	4377438,23
5395	4930739,92	4377472,90
5396	4930780,22	4377479,13
5397	4930789,78	4377479,68
5398	4930816,10	4377476,56
5399	4930952,06	4377439,26
5400	4931029,45	4377407,59
5401	4931053,89	4377397,59
5402	4931156,82	4377371,14
5403	4931309,15	4377304,18
5404	4931360,12	4377280,69
5405	4931381,33	4377276,92
5406	4931382,27	4377276,83
5407	4931406,68	4377276,09
5408	4931429,86	4377275,28
5409	4923084,71	4377378,57
5410	4923094,30	4377382,49
5411	4922982,29	4377673,71
5412	4922973,38	4377667,72
5413	4932093,14	4377676,88
5414	4932087,60	4377670,16
5415	4932089,84	4377611,75
5416	4932076,91	4377549,34
5417	4932109,20	4377546,34
5418	4932327,68	4377531,91

Номера точек красных линий	X	Y
5419	4932334,84	4377636,98
5420	4932316,00	4377638,05
5421	4932316,89	4377660,94
5422	4932093,14	4377676,88
5423	4927822,33	4376634,23
5424	4927831,14	4376626,88
5425	4927996,42	4376790,33
5426	4928019,57	4376816,69
5427	4928063,61	4376860,02
5428	4928088,79	4376952,09
5429	4928073,39	4377013,37
5430	4928059,43	4377054,85
5431	4928037,94	4377120,35
5432	4928032,75	4377139,94
5433	4928030,50	4377151,76
5434	4928008,94	4377216,62
5435	4927997,32	4377249,72
5436	4927988,48	4377273,16
5437	4927968,10	4377319,11
5438	4927949,46	4377355,60
5439	4927905,89	4377426,98
5440	4927860,59	4377487,75
5441	4927837,72	4377521,37
5442	4927836,61	4377520,57
5443	4927828,50	4377530,70
5444	4927829,32	4377531,85
5445	4927765,93	4377614,50
5446	4927749,62	4377640,84
5447	4927739,30	4377659,40
5448	4927730,06	4377679,02
5449	4927716,71	4377711,37
5450	4927709,36	4377732,87
5451	4927705,38	4377749,46
5452	4927702,57	4377757,90
5453	4927694,66	4377756,71
5454	4929609,91	4377722,74
5455	4929587,81	4377729,91
5456	4929580,49	4377720,08
5457	4929542,87	4377668,69
5458	4929570,09	4377653,08
5459	4929620,46	4377619,96
5460	4929634,55	4377620,18



Оказание услуг по разработке и утверждению проекта планировки и проекта межевания
улично-дорожной сети и территории общественного пользования

6 этап «Межевание территории».

Том 6. Книга 5. Табличные материалы.

Номера точек красных линий	X	Y
5461	4929643,25	4377620,19
5462	4929646,17	4377602,20
5463	4929648,28	4377588,96
5464	4929650,52	4377588,23
5465	4929661,88	4377586,97
5466	4929669,16	4377581,90
5467	4929673,53	4377574,17
5468	4929674,13	4377565,31
5469	4929672,52	4377555,12
5470	4929658,01	4377497,11
5471	4929656,39	4377482,51
5472	4929656,65	4377474,21
5473	4929658,57	4377459,11
5474	4929663,78	4377438,53
5475	4929670,05	4377422,65
5476	4929671,51	4377419,58
5477	4929677,32	4377408,84
5478	4929681,60	4377402,08
5479	4929686,07	4377395,40
5480	4929690,03	4377388,92
5481	4929691,95	4377385,26
5482	4929694,00	4377380,80
5483	4929695,58	4377376,87
5484	4929715,35	4377324,05
5485	4929739,50	4377314,55
5486	4929753,43	4377312,44
5487	4929758,25	4377313,14
5488	4929768,13	4377317,00
5489	4929764,95	4377337,46
5490	4929753,66	4377398,32
5491	4929729,11	4377446,96
5492	4929745,10	4377456,25
5493	4929754,07	4377456,96
5494	4929755,71	4377436,14
5495	4929758,00	4377424,45
5496	4929770,84	4377410,81
5497	4929789,97	4377409,05
5498	4929841,77	4377427,70
5499	4929866,25	4377432,81
5500	4929907,79	4377442,45
5501	4929957,96	4377450,17
5502	4930017,25	4377428,93

Номера точек красных линий	X	Y
5503	4930022,32	4377461,22
5504	4930033,07	4377494,23
5505	4930039,20	4377510,41
5506	4930047,13	4377526,83
5507	4930104,68	4377636,44
5508	4930116,85	4377659,07
5509	4930124,10	4377671,04
5510	4930132,26	4377681,79
5511	4930143,05	4377692,85
5512	4930164,03	4377714,84
5513	4930178,23	4377727,45
5514	4930193,94	4377739,68
5515	4930223,40	4377764,18
5516	4930215,36	4377768,19
5517	4930201,35	4377770,72
5518	4930187,30	4377773,26
5519	4930170,63	4377773,22
5520	4930154,76	4377772,87
5521	4930138,50	4377772,19
5522	4930120,06	4377771,03
5523	4930105,99	4377769,87
5524	4930077,90	4377766,82
5525	4930060,10	4377764,38
5526	4930044,50	4377761,91
5527	4930013,21	4377756,17
5528	4929992,20	4377752,87
5529	4929972,39	4377750,76
5530	4929949,09	4377749,49
5531	4929927,73	4377749,49
5532	4929906,16	4377750,60
5533	4929880,74	4377753,36
5534	4929762,36	4377769,94
5535	4929748,55	4377768,06
5536	4929735,22	4377769,28
5537	4929702,80	4377771,60
5538	4929699,61	4377767,35
5539	4929687,12	4377769,39
5540	4929675,85	4377773,17
5541	4929670,55	4377757,99
5542	4929666,77	4377759,31
5543	4929672,05	4377774,44
5544	4929653,74	4377773,17



Оказание услуг по разработке и утверждению проекта планировки и проекта межевания
улично-дорожной сети и территории общественного пользования
6 этап «Межевание территории».
Том 6. Книга 5. Табличные материалы.

Номера точек красных линий	X	Y
5545	4929636,08	4377767,23
5546	4929620,36	4377758,63
5547	4929606,26	4377743,09
5548	4929596,41	4377734,33
5549	4929611,62	4377728,25
5550	4932066,41	4377809,29
5551	4932335,69	4377790,14
5552	4932342,40	4377782,65
5553	4932338,37	4377681,46
5554	4932331,11	4377674,96
5555	4932102,70	4377691,24
5556	4932097,24	4377691,93
5557	4932092,14	4377693,15
5558	4932088,01	4377694,56
5559	4932082,46	4377697,14
5560	4932077,54	4377700,18
5561	4932074,24	4377702,71
5562	4932070,27	4377706,41
5563	4932065,97	4377711,50
5564	4932062,76	4377716,46
5565	4932059,43	4377723,59
5566	4932038,13	4377780,51
5567	4932063,03	4377789,83
5568	4932064,08	4377793,43
5569	4932067,22	4377799,35
5570	4932066,41	4377809,29
5571	4931348,52	4377440,75
5572	4931319,03	4377430,84
5573	4931336,49	4377403,10
5574	4931358,77	4377381,11
5575	4931385,58	4377364,60
5576	4931415,56	4377355,42
5577	4931422,04	4377353,86
5578	4931444,18	4377352,31
5579	4931467,16	4377354,36
5580	4931487,69	4377360,35
5581	4931586,38	4377292,89
5582	4931605,81	4377288,14
5583	4931682,92	4377297,21
5584	4931700,48	4377299,28
5585	4931726,38	4377304,79
5586	4931749,84	4377312,16

Номера точек красных линий	X	Y
5587	4931759,98	4377289,50
5588	4931766,47	4377287,22
5589	4931814,23	4377311,84
5590	4931832,28	4377327,60
5591	4931840,92	4377349,96
5592	4931843,64	4377371,29
5593	4931943,22	4377465,75
5594	4931943,62	4377473,00
5595	4931818,69	4377620,59
5596	4931802,22	4377635,58
5597	4931789,41	4377646,58
5598	4931659,70	4377737,89
5599	4931619,47	4377767,80
5600	4931602,71	4377782,75
5601	4931560,22	4377814,34
5602	4931546,37	4377785,07
5603	4922964,78	4377815,40
5604	4922960,55	4377813,75
5605	4923038,32	4377611,79
5606	4923045,82	4377604,81
5607	4927077,10	4376215,28
5608	4927084,11	4376191,61
5609	4927053,33	4376218,82
5610	4926993,36	4376276,56
5611	4926939,41	4376329,17
5612	4926911,26	4376355,70
5613	4926885,88	4376384,06
5614	4926866,93	4376412,28
5615	4926848,36	4376446,28
5616	4926845,46	4376453,31
5617	4926836,88	4376478,54
5618	4926831,17	4376501,52
5619	4926827,68	4376528,37
5620	4926826,88	4376550,56
5621	4926825,91	4376577,39
5622	4926829,21	4376601,77
5623	4926843,87	4376643,64
5624	4926857,71	4376683,16
5625	4926877,45	4376714,39
5626	4926914,41	4376755,36
5627	4926949,17	4376781,80
5628	4926990,61	4376803,40



Оказание услуг по разработке и утверждению проекта планировки и проекта межевания
улично-дорожной сети и территории общественного пользования
6 этап «Межевание территории».
Том 6. Книга 5. Табличные материалы.

Номера точек красных линий	X	Y
5629	4927019,62	4376813,52
5630	4927078,69	4376823,71
5631	4927140,82	4376820,95
5632	4927246,13	4376813,43
5633	4927303,53	4376812,94
5634	4927385,19	4376816,56
5635	4927442,31	4376829,61
5636	4927476,81	4376845,13
5637	4927513,51	4376868,21
5638	4927549,80	4376899,67
5639	4927552,41	4376917,21
5640	4927566,06	4376933,72
5641	4927590,39	4376964,29
5642	4927615,15	4377014,89
5643	4927624,98	4377046,42
5644	4927634,70	4377107,16
5645	4927634,67	4377150,36
5646	4927631,08	4377185,23
5647	4927610,61	4377270,04
5648	4927620,28	4377272,58
5649	4927597,79	4377357,49
5650	4927549,63	4377538,98
5651	4927508,65	4377682,90
5652	4927472,51	4377802,38
5653	4927461,82	4377834,20
5654	4927491,95	4377821,10
5655	4930408,49	4377917,39
5656	4930404,89	4377917,25
5657	4930398,46	4377911,23
5658	4930350,58	4377811,28
5659	4930355,53	4377802,77
5660	4930380,27	4377809,87
5661	4930411,37	4377820,60
5662	4930425,87	4377825,60
5663	4930432,41	4377827,86
5664	4930434,71	4377828,65
5665	4930437,67	4377829,68
5666	4930447,97	4377836,58
5667	4930461,37	4377845,56
5668	4930468,59	4377853,96
5669	4930471,24	4377857,03
5670	4930483,95	4377871,83

Номера точек красных линий	X	Y
5671	4930486,61	4377874,91
5672	4930492,62	4377881,89
5673	4930489,78	4377884,13
5674	4930415,46	4377915,89
5675	4930408,49	4377917,39
5676	4931532,67	4377790,51
5677	4931543,31	4377822,34
5678	4931258,51	4377942,15
5679	4931220,51	4377945,15
5680	4931206,53	4377933,18
5681	4931201,69	4377924,07
5682	4922663,63	4377939,68
5683	4922668,15	4377945,62
5684	4922681,74	4377933,93
5685	4922722,11	4377932,14
5686	4922752,25	4377930,81
5687	4922801,74	4377928,51
5688	4922851,15	4377926,43
5689	4922857,60	4377926,15
5690	4922871,10	4377918,74
5691	4922884,51	4377911,39
5692	4922904,88	4377859,10
5693	4922915,84	4377830,97
5694	4922934,84	4377782,25
5695	4922953,41	4377735,29
5696	4922961,62	4377713,92
5697	4922974,94	4377679,22
5698	4922970,36	4377675,55
5699	4931669,66	4377988,02
5700	4931717,38	4377955,40
5701	4931783,14	4377968,75
5702	4931888,58	4377920,59
5703	4931953,36	4377936,10
5704	4931963,00	4377930,18
5705	4931983,38	4377844,85
5706	4931985,56	4377836,64
5707	4931989,39	4377825,17
5708	4932048,46	4377667,30
5709	4932049,88	4377663,55
5710	4932052,08	4377655,04
5711	4932053,02	4377646,22
5712	4932052,83	4377639,07



Оказание услуг по разработке и утверждению проекта планировки и проекта межевания
улично-дорожной сети и территории общественного пользования

6 этап «Межевание территории».

Том 6. Книга 5. Табличные материалы.

Номера точек красных линий	X	Y
5713	4932052,11	4377633,67
5714	4932050,75	4377627,79
5715	4932049,33	4377623,48
5716	4932045,64	4377618,99
5717	4932039,83	4377614,82
5718	4932034,33	4377612,74
5719	4932028,66	4377611,64
5720	4932023,96	4377610,25
5721	4932019,05	4377608,11
5722	4932015,13	4377605,82
5723	4932011,21	4377602,89
5724	4932007,07	4377598,89
5725	4932002,92	4377593,47
5726	4932000,26	4377588,66
5727	4931998,10	4377583,09
5728	4931996,86	4377577,92
5729	4931996,25	4377570,80
5730	4931996,79	4377564,00
5731	4931998,39	4377557,51
5732	4932001,37	4377550,65
5733	4932002,26	4377548,30
5734	4932004,03	4377539,89
5735	4932004,13	4377535,35
5736	4932003,37	4377529,36
5737	4932002,55	4377526,24
5738	4932001,26	4377522,76
5739	4931999,32	4377518,91
5740	4931996,90	4377515,29
5741	4931993,85	4377511,79
5742	4931960,52	4377480,57
5743	4931953,60	4377480,93
5744	4931887,37	4377557,31
5745	4931827,52	4377633,06
5746	4931808,32	4377649,86
5747	4931789,06	4377663,61
5748	4931670,44	4377747,35
5749	4931572,39	4377821,48
5750	4931570,91	4377828,82
5751	4931622,56	4377918,04
5752	4931669,66	4377988,02
5753	4931407,00	4377988,42
5754	4931355,58	4377914,26

Номера точек красных линий	X	Y
5755	4931356,63	4377910,64
5756	4931544,86	4377831,45
5757	4931575,20	4377875,06
5758	4931407,00	4377988,42
5759	4922696,67	4377991,88
5760	4922694,60	4377988,01
5761	4922699,10	4377971,34
5762	4922715,55	4377965,28
5763	4922840,67	4377965,24
5764	4922880,50	4377964,73
5765	4922891,58	4377952,96
5766	4922907,36	4377932,91
5767	4922914,50	4377922,33
5768	4922917,62	4377915,38
5769	4922928,25	4377890,78
5770	4922946,94	4377849,98
5771	4922957,92	4377826,03
5772	4922962,11	4377822,98
5773	4931241,35	4377998,86
5774	4931237,27	4377997,26
5775	4931222,77	4377966,95
5776	4931281,72	4377942,15
5777	4931296,68	4377935,02
5778	4931340,87	4377917,17
5779	4931352,02	4377933,28
5780	4931356,62	4377940,33
5781	4931376,65	4377969,21
5782	4931348,22	4377988,10
5783	4931344,02	4377990,58
5784	4931339,23	4377992,72
5785	4931333,65	4377994,44
5786	4931328,30	4377995,39
5787	4931323,94	4377995,69
5788	4931245,48	4377997,23
5789	4931241,35	4377998,86
5790	4930491,84	4378012,79
5791	4930525,58	4377993,25
5792	4930564,89	4377973,06
5793	4930568,05	4377962,90
5794	4930511,57	4377894,20
5795	4930471,51	4377923,09
5796	4930465,70	4377927,63



Оказание услуг по разработке и утверждению проекта планировки и проекта межевания
улично-дорожной сети и территории общественного пользования

6 этап «Межевание территории».

Том 6. Книга 5. Табличные материалы.

Номера точек красных линий	X	Y
5797	4930460,16	4377932,45
5798	4930441,37	4377949,68
5799	4930440,93	4377958,96
5800	4930451,54	4377970,53
5801	4930457,45	4377977,34
5802	4930462,89	4377984,35
5803	4930468,59	4377992,67
5804	4930472,41	4377998,93
5805	4930478,05	4378008,68
5806	4930491,84	4378012,79
5807	4931344,24	4377455,13
5808	4931322,58	4377447,86
5809	4931316,69	4377446,27
5810	4931309,53	4377445,34
5811	4931303,34	4377445,37
5812	4931231,03	4377450,18
5813	4931225,40	4377450,20
5814	4931219,12	4377449,37
5815	4931214,09	4377448,03
5816	4931207,82	4377445,41
5817	4931160,46	4377421,21
5818	4931151,62	4377418,34
5819	4931145,54	4377418,02
5820	4931140,05	4377418,82
5821	4931095,50	4377429,68
5822	4931082,95	4377428,56
5823	4931062,34	4377439,61
5824	4931041,19	4377451,15
5825	4930974,96	4377487,66
5826	4930908,74	4377524,00
5827	4930904,87	4377527,34
5828	4930876,91	4377540,20
5829	4930789,14	4377539,06
5830	4930770,69	4377539,17
5831	4930762,95	4377524,63
5832	4930705,84	4377554,45
5833	4930670,36	4377581,21
5834	4930668,52	4377586,20
5835	4930667,79	4377605,91
5836	4930778,75	4377605,82
5837	4930778,76	4377615,82
5838	4930657,41	4377615,92

Номера точек красных линий	X	Y
5839	4930658,49	4377586,90
5840	4930649,51	4377581,47
5841	4930591,12	4377614,86
5842	4930576,87	4377622,08
5843	4930561,96	4377627,81
5844	4930402,94	4377679,91
5845	4930535,72	4377845,79
5846	4930566,58	4377885,37
5847	4930592,67	4377884,88
5848	4930677,10	4377993,05
5849	4930731,73	4377946,43
5850	4930742,46	4377939,34
5851	4930751,24	4377935,93
5852	4930763,05	4377933,94
5853	4930772,76	4377934,33
5854	4930780,29	4377935,90
5855	4930820,95	4377947,57
5856	4930839,10	4377933,01
5857	4930837,30	4377913,59
5858	4930828,00	4377887,79
5859	4930832,80	4377879,84
5860	4930844,42	4377868,60
5861	4930867,75	4377869,50
5862	4930910,46	4377881,49
5863	4930900,84	4377970,80
5864	4930946,51	4377981,49
5865	4931101,13	4378012,15
5866	4931213,67	4378013,11
5867	4931225,99	4377994,40
5868	4931192,58	4377928,54
5869	4931178,37	4377216,80
5870	4931180,73	4377226,45
5871	4931148,65	4377236,37
5872	4931153,17	4377249,54
5873	4931208,65	4377235,77
5874	4931242,27	4377232,76
5875	4931350,02	4377229,39
5876	4931551,50	4377223,07
5877	4931645,24	4377238,91
5878	4931743,59	4377258,56
5879	4931848,66	4377312,71
5880	4931853,73	4377319,96



Оказание услуг по разработке и утверждению проекта планировки и проекта межевания
улично-дорожной сети и территории общественного пользования

6 этап «Межевание территории».

Том 6. Книга 5. Табличные материалы.

Номера точек красных линий	X	Y
5881	4931858,05	4377353,82
5882	4931866,07	4377369,51
5883	4932013,92	4377507,98
5884	4932074,81	4377535,08
5885	4932341,73	4377517,45
5886	4932351,65	4377663,08
5887	4932356,17	4377776,54
5888	4932370,64	4377775,96
5889	4932371,72	4377810,49
5890	4932357,99	4377811,10
5891	4932358,55	4377833,63
5892	4932363,09	4377923,81
5893	4932556,31	4378001,06
5894	4932593,37	4378008,84
5895	4932606,03	4378013,58
5896	4932621,64	4378020,27
5897	4932645,87	4378026,05
5898	4932664,22	4378026,15
5899	4932672,57	4378018,27
5900	4932698,45	4377973,40
5901	4932699,72	4377973,50
5902	4932704,80	4377978,03
5903	4932709,73	4377972,18
5904	4932706,11	4377969,02
5905	4932748,02	4377922,08
5906	4932746,75	4377920,95
5907	4932757,34	4377908,85
5908	4932788,31	4377924,54
5909	4932805,20	4377938,46
5910	4931451,66	4378049,19
5911	4931448,93	4378048,88
5912	4931416,32	4378001,86
5913	4931417,43	4377997,48
5914	4931582,82	4377886,02
5915	4931615,02	4377932,29
5916	4931613,69	4377939,47
5917	4931451,66	4378049,19
5918	4931270,09	4378080,35
5919	4931248,39	4378048,53
5920	4931246,77	4378045,89
5921	4931245,34	4378042,83
5922	4931244,12	4378039,12

Номера точек красных линий	X	Y
5923	4931243,37	4378035,04
5924	4931243,19	4378030,44
5925	4931243,85	4378025,26
5926	4931245,06	4378021,15
5927	4931250,66	4378006,13
5928	4931324,12	4378004,69
5929	4931329,02	4378004,37
5930	4931334,71	4378003,43
5931	4931339,65	4378002,11
5932	4931344,19	4378000,43
5933	4931347,61	4377998,85
5934	4931353,20	4377995,59
5935	4931381,78	4377976,61
5936	4931395,30	4377996,12
5937	4931375,13	4378010,69
5938	4931354,96	4378022,35
5939	4931308,87	4378054,26
5940	4931270,09	4378080,35
5941	4931491,84	4378109,14
5942	4931506,60	4378099,15
5943	4931517,88	4378091,45
5944	4931659,05	4377995,56
5945	4931624,28	4377945,58
5946	4931456,22	4378059,39
5947	4931478,65	4378091,75
5948	4931491,84	4378109,14
5949	4931206,11	4378111,06
5950	4931180,48	4378110,78
5951	4931172,53	4378110,09
5952	4931121,01	4378101,73
5953	4930912,93	4378045,45
5954	4930916,85	4378014,10
5955	4930896,56	4377994,92
5956	4930899,03	4377981,07
5957	4930928,82	4377987,50
5958	4931022,16	4378010,57
5959	4931100,12	4378021,14
5960	4931212,20	4378022,10
5961	4931257,63	4378088,71
5962	4931243,34	4378098,46
5963	4931235,06	4378101,72
5964	4931206,11	4378111,06



Оказание услуг по разработке и утверждению проекта планировки и проекта межевания
улично-дорожной сети и территории общественного пользования
6 этап «Межевание территории».
Том 6. Книга 5. Табличные материалы.

Номера точек красных линий	X	Y
5965	4922479,15	4378143,05
5966	4922487,36	4378141,54
5967	4922490,78	4378133,46
5968	4922503,56	4378107,85
5969	4922518,23	4378089,58
5970	4922640,97	4377969,00
5971	4922662,04	4377950,87
5972	4922657,24	4377944,51
5973	4931309,74	4378145,05
5974	4931438,24	4378058,03
5975	4931403,85	4378008,44
5976	4931377,03	4378026,14
5977	4931348,42	4378045,73
5978	4931278,16	4378093,00
5979	4931277,35	4378097,16
5980	4931309,74	4378145,05
5981	4931906,16	4378149,85
5982	4931912,16	4378146,10
5983	4931936,70	4378040,33
5984	4931951,82	4377974,79
5985	4931955,90	4377958,08
5986	4931947,81	4377950,20
5987	4931920,12	4377943,57
5988	4931909,66	4377942,21
5989	4931898,04	4377943,30
5990	4931892,85	4377944,70
5991	4931886,10	4377947,48
5992	4931805,46	4377987,85
5993	4931804,14	4377985,30
5994	4931784,91	4377995,23
5995	4931847,05	4378117,77
5996	4931853,66	4378127,66
5997	4931858,69	4378132,76
5998	4931864,97	4378137,44
5999	4931872,14	4378141,19
6000	4931880,35	4378143,86
6001	4931906,16	4378149,85
6002	4931981,22	4378191,33
6003	4932039,58	4378153,09
6004	4932048,45	4378147,53
6005	4932053,57	4378144,53
6006	4932062,22	4378139,81

Номера точек красных линий	X	Y
6007	4932072,55	4378134,68
6008	4932078,50	4378131,97
6009	4932087,23	4378128,32
6010	4932100,49	4378123,46
6011	4932151,53	4378111,06
6012	4932171,69	4378110,18
6013	4932182,98	4378109,68
6014	4932197,33	4378109,50
6015	4932211,79	4378110,48
6016	4932251,70	4378115,52
6017	4932288,65	4378128,04
6018	4932298,59	4378129,03
6019	4932303,31	4378127,38
6020	4932315,58	4378118,84
6021	4932327,69	4378104,76
6022	4932373,44	4378024,85
6023	4932391,20	4377980,44
6024	4932387,21	4377971,01
6025	4932346,38	4377954,79
6026	4932341,68	4377953,26
6027	4932333,69	4377952,08
6028	4932093,36	4377941,53
6029	4932086,43	4377951,89
6030	4932085,97	4377984,04
6031	4932056,10	4377985,67
6032	4932037,94	4377982,89
6033	4932049,59	4377939,60
6034	4932005,28	4377937,66
6035	4931995,42	4377945,09
6036	4931970,76	4378048,35
6037	4931939,84	4378181,68
6038	4931981,22	4378191,33
6039	4931354,67	4378202,58
6040	4931347,34	4378200,64
6041	4931315,34	4378153,33
6042	4931444,93	4378065,58
6043	4931449,81	4378065,94
6044	4931483,34	4378114,30
6045	4931373,87	4378188,66
6046	4931366,80	4378194,27
6047	4931354,67	4378202,58
6048	4931207,65	4378203,30



Оказание услуг по разработке и утверждению проекта планировки и проекта межевания
улично-дорожной сети и территории общественного пользования

6 этап «Межевание территории».

Том 6. Книга 5. Табличные материалы.

Номера точек красных линий	X	Y
6049	4931196,82	4378202,19
6050	4931148,56	4378188,76
6051	4931098,71	4378171,35
6052	4931096,40	4378167,08
6053	4931112,29	4378116,98
6054	4931117,36	4378114,21
6055	4931195,28	4378135,29
6056	4931202,19	4378136,31
6057	4931208,23	4378135,89
6058	4931214,16	4378134,22
6059	4931219,49	4378131,46
6060	4931253,84	4378109,33
6061	4931266,50	4378100,82
6062	4931300,91	4378151,63
6063	4931230,49	4378199,32
6064	4931207,65	4378203,30
6065	4932012,02	4378237,57
6066	4932000,49	4378237,57
6067	4931986,16	4378234,27
6068	4931993,80	4378201,02
6069	4932047,80	4378165,64
6070	4932057,75	4378159,45
6071	4932064,83	4378155,42
6072	4932071,11	4378152,09
6073	4932080,63	4378147,47
6074	4932090,24	4378143,28
6075	4932099,89	4378139,54
6076	4932148,45	4378127,15
6077	4932154,38	4378126,32
6078	4932165,03	4378125,19
6079	4932177,06	4378124,45
6080	4932191,12	4378124,32
6081	4932203,99	4378124,89
6082	4932217,27	4378126,17
6083	4932229,58	4378127,98
6084	4932243,83	4378130,87
6085	4932256,09	4378134,06
6086	4932267,35	4378137,57
6087	4932282,37	4378143,18
6088	4932294,57	4378148,55
6089	4932302,55	4378152,50
6090	4932312,61	4378157,99

Номера точек красных линий	X	Y
6091	4932373,70	4378204,02
6092	4932369,32	4378217,09
6093	4932293,77	4378219,69
6094	4932244,02	4378223,69
6095	4932017,52	4378237,40
6096	4932012,02	4378237,57
6097	4931590,98	4378248,69
6098	4931609,68	4378236,23
6099	4931619,06	4378226,38
6100	4931749,54	4378139,45
6101	4931751,48	4378129,75
6102	4931720,73	4378083,63
6103	4931707,99	4378070,28
6104	4931667,04	4378008,87
6105	4931504,38	4378119,36
6106	4931502,56	4378129,05
6107	4931583,98	4378247,35
6108	4931590,98	4378248,69
6109	4929114,39	4378265,63
6110	4929114,13	4378265,06
6111	4929110,54	4378259,26
6112	4929106,48	4378249,83
6113	4929105,49	4378244,10
6114	4929105,54	4378237,48
6115	4929106,81	4378231,14
6116	4929109,01	4378225,60
6117	4929112,61	4378219,91
6118	4929116,82	4378214,48
6119	4929120,66	4378209,42
6120	4929124,37	4378204,32
6121	4929129,28	4378197,17
6122	4929132,97	4378191,48
6123	4929134,60	4378188,91
6124	4929131,01	4378184,22
6125	4929121,74	4378187,61
6126	4929111,50	4378190,53
6127	4929103,77	4378192,21
6128	4929092,82	4378193,82
6129	4929068,91	4378211,38
6130	4929050,35	4378186,83
6131	4929078,54	4378169,27
6132	4929086,51	4378178,24



Оказание услуг по разработке и утверждению проекта планировки и проекта межевания
улично-дорожной сети и территории общественного пользования

6 этап «Межевание территории».

Том 6. Книга 5. Табличные материалы.

Номера точек красных линий	X	Y
6133	4929093,96	4378180,04
6134	4929121,96	4378168,79
6135	4929131,59	4378164,16
6136	4929138,39	4378160,74
6137	4929162,96	4378146,06
6138	4929165,44	4378144,52
6139	4929167,55	4378143,12
6140	4929171,14	4378140,55
6141	4929210,03	4378111,15
6142	4929211,03	4378110,39
6143	4929211,87	4378109,73
6144	4929213,17	4378108,67
6145	4929214,50	4378107,55
6146	4929304,84	4378029,86
6147	4929306,12	4378028,81
6148	4929308,05	4378027,41
6149	4929309,72	4378026,36
6150	4929330,55	4378014,06
6151	4929333,99	4378012,29
6152	4929337,89	4378010,83
6153	4929344,28	4378009,53
6154	4929350,64	4378009,46
6155	4929355,29	4378010,17
6156	4929360,77	4378011,90
6157	4929363,95	4378013,40
6158	4929367,68	4378015,73
6159	4929370,83	4378018,30
6160	4929374,46	4378022,20
6161	4929407,67	4378064,02
6162	4929409,88	4378066,29
6163	4929412,25	4378067,96
6164	4929414,38	4378068,98
6165	4929416,18	4378069,56
6166	4929418,51	4378069,98
6167	4929422,11	4378069,96
6168	4929425,08	4378069,31
6169	4929427,13	4378068,49
6170	4929429,38	4378067,18
6171	4929652,83	4377910,85
6172	4929645,50	4377891,30
6173	4929626,64	4377836,90
6174	4929603,16	4377816,89

Номера точек красных линий	X	Y
6175	4929594,10	4377805,02
6176	4929578,69	4377793,33
6177	4929547,84	4377766,01
6178	4929521,46	4377734,36
6179	4929474,60	4377670,71
6180	4929468,79	4377660,43
6181	4929412,47	4377579,60
6182	4929322,01	4377436,92
6183	4929321,19	4377435,62
6184	4929084,14	4377559,87
6185	4929083,32	4377561,93
6186	4929081,37	4377566,90
6187	4929086,14	4377579,79
6188	4929104,36	4377638,87
6189	4929110,84	4377663,17
6190	4929114,04	4377685,82
6191	4929107,88	4377699,64
6192	4929103,34	4377704,01
6193	4930877,76	4378273,24
6194	4930938,99	4378220,51
6195	4931073,06	4378205,93
6196	4931102,14	4378114,25
6197	4931099,49	4378109,40
6198	4930899,60	4378055,31
6199	4930904,19	4378018,64
6200	4930879,59	4377995,39
6201	4930857,23	4377980,67
6202	4930813,91	4377954,91
6203	4930777,81	4377944,55
6204	4930772,81	4377943,43
6205	4930763,19	4377942,94
6206	4930755,64	4377944,07
6207	4930746,61	4377947,33
6208	4930737,57	4377953,28
6209	4930707,48	4377978,96
6210	4930704,56	4377982,10
6211	4930702,34	4377986,09
6212	4930701,12	4377990,84
6213	4930701,37	4377996,75
6214	4930703,40	4378002,16
6215	4930750,60	4378085,40
6216	4930781,89	4378128,75



Оказание услуг по разработке и утверждению проекта планировки и проекта межевания
улично-дорожной сети и территории общественного пользования
6 этап «Межевание территории».
Том 6. Книга 5. Табличные материалы.

Номера точек красных линий	X	Y
6217	4930779,92	4378144,08
6218	4930877,76	4378273,24
6219	4929703,98	4378278,07
6220	4929736,12	4378263,36
6221	4929737,02	4378247,15
6222	4929731,87	4378222,22
6223	4929726,42	4378197,63
6224	4929717,21	4378184,91
6225	4929663,47	4378209,56
6226	4929616,80	4378229,06
6227	4929571,53	4378249,70
6228	4929566,66	4378239,58
6229	4929632,76	4378207,62
6230	4929644,41	4378202,72
6231	4929675,52	4378186,95
6232	4929719,65	4378165,61
6233	4929701,10	4378104,43
6234	4929671,39	4377961,03
6235	4929655,52	4377930,94
6236	4929439,69	4378081,93
6237	4929393,51	4378112,95
6238	4929391,02	4378114,60
6239	4929361,80	4378133,81
6240	4929358,84	4378135,78
6241	4929355,56	4378138,03
6242	4929352,82	4378139,95
6243	4929350,27	4378141,79
6244	4929302,61	4378176,50
6245	4929299,12	4378179,64
6246	4929297,07	4378182,30
6247	4929295,11	4378185,96
6248	4929293,82	4378190,12
6249	4929293,35	4378194,67
6250	4929293,80	4378199,17
6251	4929294,33	4378201,26
6252	4929296,29	4378207,69
6253	4929282,66	4378214,40
6254	4929279,98	4378205,64
6255	4929278,78	4378200,38
6256	4929278,35	4378194,34
6257	4929278,81	4378188,85
6258	4929280,63	4378181,80

Номера точек красных линий	X	Y
6259	4929282,42	4378177,69
6260	4929284,91	4378173,50
6261	4929287,52	4378170,12
6262	4929290,56	4378167,00
6263	4929293,78	4378164,37
6264	4929341,44	4378129,66
6265	4929343,19	4378128,40
6266	4929345,58	4378126,71
6267	4929350,39	4378123,39
6268	4929353,56	4378121,28
6269	4929382,79	4378102,07
6270	4929385,15	4378100,50
6271	4929403,74	4378088,02
6272	4929360,36	4378033,39
6273	4929358,41	4378031,33
6274	4929355,25	4378029,16
6275	4929352,38	4378028,00
6276	4929349,00	4378027,38
6277	4929344,62	4378027,67
6278	4929339,70	4378029,56
6279	4929318,87	4378041,86
6280	4929316,57	4378043,51
6281	4929226,23	4378121,20
6282	4929220,88	4378125,51
6283	4929182,00	4378154,91
6284	4929178,60	4378157,37
6285	4929176,14	4378159,03
6286	4929172,20	4378161,51
6287	4929170,43	4378162,57
6288	4929141,64	4378206,67
6289	4929138,52	4378210,97
6290	4929135,14	4378215,47
6291	4929132,57	4378218,79
6292	4929128,67	4378223,69
6293	4929124,45	4378229,11
6294	4929121,89	4378233,48
6295	4929120,64	4378237,76
6296	4929120,36	4378241,44
6297	4929120,66	4378244,52
6298	4929121,76	4378248,34
6299	4929123,28	4378251,35
6300	4929127,05	4378257,43



Оказание услуг по разработке и утверждению проекта планировки и проекта межевания
улично-дорожной сети и территории общественного пользования

6 этап «Межевание территории».

Том 6. Книга 5. Табличные материалы.

Номера точек красных линий	X	Y
6301	4931540,49	4378279,76
6302	4931545,97	4378276,06
6303	4931569,65	4378258,27
6304	4931570,83	4378251,17
6305	4931501,19	4378149,99
6306	4931498,37	4378144,94
6307	4931490,87	4378136,82
6308	4931457,40	4378159,73
6309	4931534,89	4378272,17
6310	4931540,49	4378279,76
6311	4931219,67	4378280,79
6312	4931230,86	4378279,44
6313	4931244,61	4378277,07
6314	4931341,32	4378211,37
6315	4931307,07	4378160,74
6316	4931222,14	4378218,26
6317	4931091,71	4378181,86
6318	4931075,81	4378232,00
6319	4931080,42	4378240,61
6320	4931219,67	4378280,79
6321	4932560,79	4378288,53
6322	4932556,81	4378185,03
6323	4932578,71	4378078,80
6324	4932584,82	4378029,62
6325	4932598,74	4378029,10
6326	4932666,58	4378036,46
6327	4932703,41	4378047,75
6328	4932721,31	4378077,57
6329	4932737,91	4378097,06
6330	4932748,02	4378123,23
6331	4932776,26	4378176,08
6332	4932757,68	4378183,95
6333	4932754,95	4378191,29
6334	4932701,63	4378215,49
6335	4932651,35	4378238,06
6336	4932654,09	4378257,48
6337	4932648,35	4378266,06
6338	4932560,79	4378288,53
6339	4932402,13	4378317,73
6340	4932396,45	4378202,39
6341	4932324,12	4378147,88
6342	4932320,78	4378144,14

Номера точек красных линий	X	Y
6343	4932318,94	4378139,44
6344	4932319,15	4378134,43
6345	4932322,85	4378127,87
6346	4932337,06	4378111,84
6347	4932388,91	4378018,49
6348	4932401,76	4377986,35
6349	4932411,79	4377982,05
6350	4932562,95	4378042,48
6351	4932556,42	4378117,60
6352	4932542,78	4378183,75
6353	4932545,18	4378262,84
6354	4932544,36	4378268,03
6355	4932541,79	4378271,99
6356	4932537,68	4378275,34
6357	4932460,34	4378310,57
6358	4932448,95	4378314,80
6359	4932402,13	4378317,73
6360	4928035,57	4378325,87
6361	4928066,04	4378320,11
6362	4928077,33	4378310,65
6363	4928082,64	4378286,19
6364	4928080,75	4378266,82
6365	4928080,13	4378236,48
6366	4928079,39	4378208,12
6367	4928076,19	4378180,57
6368	4928067,59	4378179,83
6369	4928040,87	4378254,32
6370	4928035,31	4378274,12
6371	4928032,61	4378294,31
6372	4928032,69	4378303,98
6373	4928035,57	4378325,87
6374	4931508,44	4378331,80
6375	4931411,33	4378191,02
6376	4931445,82	4378167,59
6377	4931450,01	4378168,38
6378	4931544,15	4378304,99
6379	4931543,34	4378309,10
6380	4931508,44	4378331,80
6381	4927947,35	4378356,16
6382	4928017,15	4378340,65
6383	4928023,78	4378328,75
6384	4928021,79	4378315,56



Оказание услуг по разработке и утверждению проекта планировки и проекта межевания
улично-дорожной сети и территории общественного пользования

6 этап «Межевание территории».

Том 6. Книга 5. Табличные материалы.

Номера точек красных линий	X	Y
6385	4928021,61	4378293,63
6386	4928024,51	4378271,89
6387	4928030,39	4378250,97
6388	4928063,26	4378159,33
6389	4928067,08	4378142,02
6390	4928062,48	4378126,87
6391	4928052,08	4378101,15
6392	4928043,16	4378099,62
6393	4928028,34	4378130,04
6394	4927939,67	4378351,52
6395	4927947,35	4378356,16
6396	4922473,38	4378148,60
6397	4922478,72	4378154,15
6398	4922479,72	4378159,56
6399	4922437,32	4378268,00
6400	4922431,74	4378278,01
6401	4922407,59	4378334,36
6402	4922387,54	4378377,08
6403	4922381,02	4378379,74
6404	4922377,30	4378378,19
6405	4931676,55	4378381,82
6406	4931592,49	4378259,70
6407	4931756,75	4378150,27
6408	4931766,46	4378152,21
6409	4931839,93	4378262,40
6410	4931838,02	4378272,16
6411	4931676,55	4378381,82
6412	4922435,49	4378382,90
6413	4922432,50	4378376,61
6414	4922432,40	4378372,54
6415	4922523,18	4378154,83
6416	4922533,73	4378134,69
6417	4922547,63	4378116,70
6418	4922660,46	4377994,42
6419	4922670,99	4377986,91
6420	4922686,58	4377992,11
6421	4922688,76	4377996,12
6422	4928209,06	4378404,70
6423	4928197,83	4378397,42
6424	4928193,05	4378392,06
6425	4928178,71	4378375,86
6426	4928154,82	4378339,05

Номера точек красных линий	X	Y
6427	4928143,11	4378315,49
6428	4928135,73	4378290,70
6429	4928132,41	4378264,36
6430	4928131,87	4378239,95
6431	4928133,57	4378214,39
6432	4928135,04	4378184,87
6433	4928134,83	4378154,44
6434	4928130,49	4378115,90
6435	4928118,25	4378075,18
6436	4928117,15	4378070,67
6437	4928114,20	4378060,06
6438	4928109,29	4378045,58
6439	4928102,62	4378029,68
6440	4928096,46	4378016,99
6441	4928091,96	4378008,90
6442	4928084,65	4377996,90
6443	4928077,02	4377985,78
6444	4928069,39	4377975,85
6445	4928059,79	4377964,68
6446	4928052,96	4377956,86
6447	4928047,09	4377951,72
6448	4928038,58	4377944,24
6449	4928028,89	4377935,87
6450	4928017,45	4377926,04
6451	4927981,77	4377902,83
6452	4927815,88	4377792,74
6453	4927799,79	4377783,32
6454	4927782,50	4377775,33
6455	4927754,47	4377765,56
6456	4927758,18	4377732,92
6457	4927764,14	4377715,97
6458	4927774,62	4377692,58
6459	4927786,84	4377669,67
6460	4927799,26	4377649,57
6461	4927812,82	4377629,74
6462	4927834,66	4377600,17
6463	4927866,18	4377558,93
6464	4927916,91	4377491,88
6465	4927933,59	4377469,82
6466	4927958,34	4377435,77
6467	4927974,20	4377412,12
6468	4927981,80	4377399,94



Оказание услуг по разработке и утверждению проекта планировки и проекта межевания
улично-дорожной сети и территории общественного пользования

6 этап «Межевание территории».

Том 6. Книга 5. Табличные материалы.

Номера точек красных линий	X	Y
6469	4927998,10	4377371,21
6470	4928012,20	4377342,58
6471	4928028,68	4377303,04
6472	4928038,37	4377276,62
6473	4928046,15	4377254,12
6474	4928051,85	4377237,25
6475	4928096,52	4377104,72
6476	4928211,17	4377158,97
6477	4928298,85	4377021,77
6478	4928307,34	4377027,29
6479	4928382,75	4377068,32
6480	4928438,52	4377098,72
6481	4928436,96	4377102,33
6482	4928463,89	4377117,47
6483	4928502,97	4377139,46
6484	4928502,97	4377158,54
6485	4928522,42	4377158,54
6486	4928575,83	4377179,02
6487	4928581,37	4377181,14
6488	4928607,18	4377197,23
6489	4928620,50	4377204,69
6490	4928620,78	4377219,58
6491	4928634,46	4377219,42
6492	4928635,30	4377291,70
6493	4928635,05	4377357,68
6494	4928650,05	4377358,05
6495	4928649,37	4377226,53
6496	4928693,57	4377230,61
6497	4928735,09	4377226,39
6498	4928767,66	4377217,01
6499	4928814,87	4377194,32
6500	4928823,25	4377189,64
6501	4928860,70	4377176,77
6502	4928875,85	4377172,41
6503	4928932,36	4377166,35
6504	4928964,42	4377166,40
6505	4928983,18	4377174,85
6506	4928997,13	4377173,05
6507	4929055,12	4377200,11
6508	4929018,11	4377215,29
6509	4929002,34	4377221,75
6510	4928929,51	4377264,88

Номера точек красных линий	X	Y
6511	4928924,51	4377267,46
6512	4928867,61	4377298,76
6513	4928863,94	4377300,75
6514	4928833,52	4377313,97
6515	4928711,54	4377382,71
6516	4928673,73	4377382,19
6517	4928674,20	4377446,95
6518	4928674,18	4377467,56
6519	4928856,75	4377470,52
6520	4928859,65	4377471,35
6521	4928898,56	4377556,33
6522	4928892,56	4377558,50
6523	4928895,07	4377566,66
6524	4928920,94	4377558,31
6525	4928846,21	4377392,44
6526	4928843,95	4377366,78
6527	4928856,13	4377339,26
6528	4928928,63	4377306,27
6529	4928930,40	4377305,39
6530	4928932,99	4377303,86
6531	4928936,71	4377301,00
6532	4928939,76	4377297,87
6533	4928949,38	4377286,55
6534	4928952,36	4377283,76
6535	4928974,15	4377267,58
6536	4928977,15	4377265,54
6537	4928980,24	4377263,80
6538	4928983,90	4377262,14
6539	4929072,44	4377226,94
6540	4929073,19	4377228,66
6541	4929079,98	4377226,80
6542	4929091,34	4377222,48
6543	4929150,80	4377248,04
6544	4929153,17	4377250,04
6545	4929155,73	4377252,60
6546	4929158,75	4377256,29
6547	4929161,12	4377259,97
6548	4929168,49	4377272,85
6549	4929174,47	4377282,85
6550	4929179,23	4377290,25
6551	4929184,36	4377297,74
6552	4929188,93	4377304,03



Оказание услуг по разработке и утверждению проекта планировки и проекта межевания
улично-дорожной сети и территории общественного пользования
6 этап «Межевание территории».
Том 6. Книга 5. Табличные материалы.

Номера точек красных линий	X	Y
6553	4929195,60	4377312,65
6554	4929200,23	4377318,29
6555	4929231,51	4377355,47
6556	4929236,05	4377360,54
6557	4929239,04	4377363,55
6558	4929259,73	4377378,83
6559	4929265,61	4377383,17
6560	4929268,30	4377385,17
6561	4929283,28	4377393,44
6562	4929293,81	4377398,58
6563	4929305,99	4377406,61
6564	4929315,98	4377424,31
6565	4929253,86	4377457,11
6566	4929130,86	4377518,24
6567	4929113,91	4377507,87
6568	4929110,92	4377506,00
6569	4929105,38	4377502,34
6570	4929100,93	4377499,20
6571	4929095,16	4377494,83
6572	4929090,57	4377491,11
6573	4929085,28	4377486,52
6574	4929081,36	4377482,90
6575	4929078,32	4377479,95
6576	4929065,99	4377467,72
6577	4929064,33	4377466,25
6578	4929062,53	4377464,97
6579	4929060,15	4377463,70
6580	4929057,53	4377462,73
6581	4929054,97	4377462,16
6582	4929051,98	4377461,92
6583	4929050,11	4377462,00
6584	4929046,25	4377462,35
6585	4929047,67	4377472,26
6586	4929051,01	4377471,96
6587	4929052,92	4377471,97
6588	4929055,29	4377472,51
6589	4929057,44	4377473,59
6590	4929058,95	4377474,82
6591	4929071,28	4377487,05
6592	4929074,92	4377490,58
6593	4929080,51	4377495,66
6594	4929085,28	4377499,71

Номера точек красных линий	X	Y
6595	4929089,38	4377503,01
6596	4929096,22	4377508,13
6597	4929101,21	4377511,60
6598	4929105,72	4377514,55
6599	4929108,69	4377516,40
6600	4929121,10	4377523,99
6601	4929066,73	4377550,67
6602	4929096,81	4377638,63
6603	4929102,19	4377662,72
6604	4929104,72	4377680,60
6605	4929103,84	4377685,72
6606	4929100,14	4377689,36
6607	4929094,30	4377692,32
6608	4927866,67	4378411,51
6609	4927783,15	4378375,71
6610	4927819,98	4378289,93
6611	4927828,67	4378269,68
6612	4927837,37	4378249,45
6613	4927846,06	4378229,22
6614	4927854,75	4378208,98
6615	4927863,43	4378188,77
6616	4927872,11	4378168,55
6617	4927885,29	4378137,88
6618	4927913,09	4378140,94
6619	4927935,93	4378141,47
6620	4927975,43	4378158,44
6621	4927974,43	4378160,78
6622	4927965,04	4378182,66
6623	4927955,63	4378204,53
6624	4927946,94	4378224,74
6625	4927938,26	4378244,96
6626	4927929,57	4378265,17
6627	4927920,88	4378285,39
6628	4927912,20	4378305,60
6629	4927903,51	4378325,81
6630	4927866,67	4378411,51
6631	4931019,03	4378423,51
6632	4931003,00	4378410,22
6633	4930972,70	4378371,25
6634	4930968,99	4378370,67
6635	4930959,54	4378356,65
6636	4930957,74	4378355,22



Оказание услуг по разработке и утверждению проекта планировки и проекта межевания
улично-дорожной сети и территории общественного пользования

6 этап «Межевание территории».

Том 6. Книга 5. Табличные материалы.

Номера точек красных линий	X	Y
6637	4930951,06	4378352,67
6638	4930946,64	4378352,82
6639	4930942,89	4378354,76
6640	4930886,07	4378285,88
6641	4930933,48	4378245,05
6642	4930960,68	4378233,23
6643	4931038,00	4378224,79
6644	4931051,28	4378230,26
6645	4931066,54	4378249,10
6646	4931203,99	4378288,76
6647	4931210,04	4378297,53
6648	4931121,47	4378357,69
6649	4931094,17	4378373,31
6650	4931019,03	4378423,51
6651	4927714,95	4378428,06
6652	4927724,62	4378405,55
6653	4927732,78	4378386,58
6654	4927744,56	4378359,17
6655	4927769,36	4378369,80
6656	4927833,56	4378220,32
6657	4927868,89	4378138,03
6658	4927871,55	4378122,64
6659	4927935,65	4378128,29
6660	4927980,81	4378147,69
6661	4928026,03	4378054,87
6662	4928007,76	4378030,98
6663	4927989,01	4378010,54
6664	4927968,50	4377991,85
6665	4927946,41	4377975,08
6666	4927922,91	4377960,34
6667	4927898,18	4377947,77
6668	4927872,43	4377937,46
6669	4927845,86	4377929,49
6670	4927818,35	4377923,86
6671	4927756,38	4377914,05
6672	4927739,98	4377930,08
6673	4927733,81	4378026,65
6674	4927732,93	4378040,43
6675	4927731,99	4378054,32
6676	4927729,76	4378082,41
6677	4927728,39	4378096,60
6678	4927726,77	4378110,88

Номера точек красных линий	X	Y
6679	4927724,85	4378125,25
6680	4927722,59	4378139,68
6681	4927720,37	4378152,01
6682	4927717,77	4378164,76
6683	4927715,12	4378176,40
6684	4927712,33	4378187,63
6685	4927709,78	4378197,07
6686	4927707,02	4378206,65
6687	4927703,64	4378217,60
6688	4927699,76	4378229,29
6689	4927696,67	4378238,05
6690	4927692,85	4378248,27
6691	4927689,14	4378257,66
6692	4927683,54	4378270,98
6693	4927678,07	4378283,15
6694	4927672,54	4378294,73
6695	4927665,93	4378307,75
6696	4927656,10	4378325,91
6697	4927652,05	4378333,06
6698	4927641,18	4378351,56
6699	4927628,17	4378372,96
6700	4927660,96	4378394,19
6701	4927674,06	4378402,67
6702	4927714,95	4378428,06
6703	4928019,18	4378470,88
6704	4928053,76	4378463,88
6705	4928056,11	4378454,40
6706	4928030,77	4378368,48
6707	4928011,21	4378356,28
6708	4928001,91	4378358,26
6709	4927950,16	4378369,46
6710	4927948,87	4378369,76
6711	4927935,87	4378379,06
6712	4927945,09	4378393,39
6713	4927965,06	4378412,00
6714	4928010,41	4378459,98
6715	4928019,18	4378470,88
6716	4930656,26	4378488,22
6717	4930590,62	4378351,81
6718	4930587,47	4378344,78
6719	4930584,85	4378337,93
6720	4930582,56	4378330,84



Оказание услуг по разработке и утверждению проекта планировки и проекта межевания
улично-дорожной сети и территории общественного пользования

6 этап «Межевание территории».

Том 6. Книга 5. Табличные материалы.

Номера точек красных линий	X	Y
6721	4930581,10	4378325,41
6722	4930525,30	4378101,33
6723	4930518,07	4378078,03
6724	4930502,31	4378032,15
6725	4930536,13	4378012,57
6726	4930582,33	4377988,83
6727	4930619,99	4378042,28
6728	4930692,06	4378128,20
6729	4930698,49	4378135,87
6730	4930776,86	4378229,31
6731	4930807,09	4378265,36
6732	4930834,47	4378305,44
6733	4930850,85	4378336,17
6734	4930807,15	4378372,62
6735	4930783,15	4378392,72
6736	4930751,49	4378417,26
6737	4930744,85	4378418,31
6738	4930714,06	4378463,18
6739	4930704,05	4378464,20
6740	4930657,93	4378487,38
6741	4930656,26	4378488,22
6742	4931687,50	4378490,85
6743	4931652,59	4378440,32
6744	4931640,82	4378423,66
6745	4931595,83	4378360,49
6746	4931587,67	4378348,19
6747	4931547,85	4378288,40
6748	4931547,89	4378285,75
6749	4931580,28	4378264,90
6750	4931706,16	4378447,77
6751	4931719,39	4378468,93
6752	4931703,26	4378480,38
6753	4931687,50	4378490,85
6754	4927831,45	4378493,48
6755	4927808,98	4378480,86
6756	4927797,05	4378474,16
6757	4927784,63	4378467,19
6758	4927771,62	4378459,88
6759	4927757,93	4378452,20
6760	4927728,11	4378435,45
6761	4927739,01	4378410,06
6762	4927752,42	4378378,86

Номера точек красных линий	X	Y
6763	4927779,50	4378390,47
6764	4927806,58	4378402,07
6765	4927833,66	4378413,68
6766	4927860,74	4378425,31
6767	4927854,05	4378440,88
6768	4927847,34	4378456,49
6769	4927840,45	4378472,54
6770	4927831,45	4378493,48
6771	4931741,19	4378535,33
6772	4931758,32	4378523,55
6773	4931725,07	4378475,25
6774	4931692,40	4378497,20
6775	4931691,87	4378499,97
6776	4931715,35	4378534,03
6777	4931741,19	4378535,33
6778	4929873,82	4378547,85
6779	4929855,24	4378543,93
6780	4929801,48	4378283,60
6781	4929791,53	4378255,36
6782	4929785,57	4378226,41
6783	4929784,64	4378202,05
6784	4929759,67	4378081,10
6785	4929746,50	4378011,78
6786	4929756,34	4377990,35
6787	4929749,23	4377954,48
6788	4929731,08	4377824,30
6789	4929742,96	4377808,00
6790	4929885,60	4377788,02
6791	4929913,41	4377785,17
6792	4929930,53	4377784,43
6793	4929949,71	4377784,52
6794	4929975,39	4377786,17
6795	4929984,60	4377816,67
6796	4929989,25	4377815,67
6797	4929999,68	4377817,53
6798	4930011,24	4377821,28
6799	4930015,93	4377823,35
6800	4930019,08	4377825,48
6801	4930023,32	4377829,78
6802	4930026,02	4377834,12
6803	4930025,10	4377838,69
6804	4929998,05	4377849,60



Оказание услуг по разработке и утверждению проекта планировки и проекта межевания
улично-дорожной сети и территории общественного пользования

6 этап «Межевание территории».

Том 6. Книга 5. Табличные материалы.

Номера точек красных линий	X	Y
6805	4930003,65	4377863,54
6806	4930101,87	4377824,26
6807	4930122,88	4377815,64
6808	4930126,35	4377816,33
6809	4930195,62	4377806,32
6810	4930321,50	4377793,18
6811	4930393,20	4377942,98
6812	4930398,74	4377949,81
6813	4930402,38	4377953,91
6814	4930433,12	4377987,42
6815	4930440,75	4377996,50
6816	4930445,09	4378002,47
6817	4930450,77	4378011,46
6818	4930453,74	4378016,59
6819	4930450,41	4378031,59
6820	4930179,74	4378159,09
6821	4930033,59	4378237,21
6822	4929938,94	4378282,27
6823	4929986,22	4378365,02
6824	4930035,38	4378465,77
6825	4930032,45	4378481,27
6826	4929913,34	4378534,23
6827	4929873,82	4378547,85
6828	4932046,02	4378557,23
6829	4931900,14	4378552,39
6830	4931856,19	4378542,34
6831	4931883,76	4378423,50
6832	4931895,60	4378426,36
6833	4931903,09	4378395,40
6834	4931890,99	4378392,31
6835	4931924,89	4378246,16
6836	4931937,73	4378237,75
6837	4931943,36	4378234,06
6838	4931972,60	4378214,90
6839	4931980,27	4378219,70
6840	4931972,95	4378251,57
6841	4932012,02	4378251,57
6842	4932015,22	4378251,52
6843	4932018,36	4378251,37
6844	4932245,00	4378237,65
6845	4932294,57	4378233,68
6846	4932342,86	4378232,01

Номера точек красных линий	X	Y
6847	4932367,46	4378229,74
6848	4932377,78	4378229,74
6849	4932380,40	4378232,24
6850	4932385,77	4378264,78
6851	4932390,03	4378264,48
6852	4932394,46	4378316,73
6853	4932276,07	4378323,86
6854	4932275,46	4378316,65
6855	4932123,64	4378330,90
6856	4932124,49	4378341,28
6857	4932122,80	4378342,52
6858	4932093,73	4378344,92
6859	4932077,58	4378363,14
6860	4932064,50	4378381,46
6861	4932058,62	4378393,60
6862	4932053,66	4378408,92
6863	4932051,36	4378421,81
6864	4932051,25	4378445,46
6865	4932060,31	4378530,44
6866	4932046,02	4378557,23
6867	4929752,19	4378589,05
6868	4929790,43	4378571,56
6869	4929799,51	4378552,36
6870	4929748,23	4378304,01
6871	4929733,15	4378308,84
6872	4929725,76	4378287,35
6873	4929710,25	4378294,45
6874	4922298,72	4378601,51
6875	4922292,74	4378596,98
6876	4922362,08	4378505,44
6877	4922372,01	4378491,55
6878	4922382,34	4378476,70
6879	4922384,38	4378471,32
6880	4922389,08	4378462,01
6881	4922396,15	4378446,47
6882	4922423,79	4378380,18
6883	4922428,72	4378386,12
6884	4927830,99	4378604,18
6885	4927848,60	4378603,19
6886	4927855,55	4378599,95
6887	4927887,05	4378584,93
6888	4927914,12	4378571,78



Оказание услуг по разработке и утверждению проекта планировки и проекта межевания
улично-дорожной сети и территории общественного пользования

6 этап «Межевание территории».

Том 6. Книга 5. Табличные материалы.

Номера точек красных линий	X	Y
6889	4927928,98	4378561,71
6890	4927937,30	4378547,49
6891	4927942,73	4378533,58
6892	4927943,79	4378515,62
6893	4927941,47	4378505,31
6894	4927929,15	4378492,27
6895	4927915,58	4378477,91
6896	4927906,31	4378470,43
6897	4927886,93	4378454,80
6898	4927831,09	4378594,94
6899	4927830,99	4378604,18
6900	4931781,63	4378604,69
6901	4931722,90	4378591,51
6902	4931731,67	4378552,45
6903	4931723,14	4378550,73
6904	4931721,36	4378557,97
6905	4931695,30	4378571,61
6906	4931664,67	4378558,27
6907	4931515,26	4378341,68
6908	4931550,15	4378318,98
6909	4931576,55	4378355,85
6910	4931584,70	4378368,14
6911	4931629,81	4378431,47
6912	4931641,39	4378447,87
6913	4931675,63	4378501,07
6914	4931704,17	4378542,48
6915	4931740,95	4378544,33
6916	4931752,88	4378536,38
6917	4931775,71	4378542,05
6918	4931784,08	4378536,29
6919	4931687,58	4378396,09
6920	4931688,88	4378389,16
6921	4931857,64	4378274,55
6922	4931676,98	4378003,60
6923	4931709,80	4377981,17
6924	4931714,25	4377978,77
6925	4931718,98	4377978,57
6926	4931752,65	4377980,17
6927	4931764,26	4377987,69
6928	4931847,40	4378151,62
6929	4931896,92	4378163,10
6930	4931893,40	4378177,44

Номера точек красных линий	X	Y
6931	4931883,48	4378175,01
6932	4931885,12	4378168,33
6933	4931882,08	4378167,59
6934	4931868,79	4378225,37
6935	4931892,53	4378230,75
6936	4931864,80	4378349,95
6937	4931862,49	4378363,96
6938	4931848,53	4378430,94
6939	4931844,49	4378436,82
6940	4931841,21	4378453,66
6941	4931839,21	4378453,27
6942	4931820,48	4378539,12
6943	4931819,43	4378544,89
6944	4931781,63	4378604,69
6945	4928218,20	4378615,53
6946	4928168,41	4378572,31
6947	4928125,20	4378527,54
6948	4928104,43	4378499,84
6949	4928067,51	4378411,74
6950	4928060,67	4378388,56
6951	4928052,18	4378343,94
6952	4928055,36	4378339,90
6953	4928087,76	4378335,24
6954	4928093,51	4378334,26
6955	4928111,77	4378398,18
6956	4928127,22	4378443,65
6957	4928150,11	4378483,71
6958	4928179,86	4378522,00
6959	4928246,00	4378584,79
6960	4928218,20	4378615,53
6961	4922374,22	4378385,58
6962	4922377,84	4378387,09
6963	4922380,52	4378393,65
6964	4922363,85	4378433,00
6965	4922354,23	4378453,23
6966	4922334,23	4378484,24
6967	4922262,90	4378590,48
6968	4922238,02	4378621,58
6969	4922230,50	4378617,13
6970	4931616,65	4378623,60
6971	4931617,05	4378620,13
6972	4931618,29	4378615,16



Оказание услуг по разработке и утверждению проекта планировки и проекта межевания
улично-дорожной сети и территории общественного пользования

6 этап «Межевание территории».

Том 6. Книга 5. Табличные материалы.

Номера точек красных линий	X	Y
6973	4931620,38	4378615,68
6974	4931622,81	4378605,93
6975	4931625,28	4378606,48
6976	4931635,83	4378554,14
6977	4931653,38	4378559,20
6978	4931627,23	4378521,70
6979	4931623,83	4378523,72
6980	4931487,27	4378325,76
6981	4931476,72	4378309,87
6982	4931464,76	4378293,14
6983	4931399,75	4378198,89
6984	4931366,52	4378221,46
6985	4931571,72	4378520,79
6986	4931559,35	4378529,27
6987	4931354,11	4378229,89
6988	4931145,55	4378371,55
6989	4931135,31	4378378,38
6990	4931129,14	4378382,44
6991	4931053,95	4378433,76
6992	4931092,65	4378495,08
6993	4931120,61	4378501,16
6994	4931359,20	4378555,17
6995	4931478,42	4378584,98
6996	4931501,72	4378590,20
6997	4931520,39	4378596,74
6998	4931579,06	4378610,25
6999	4931578,02	4378615,15
7000	4931616,65	4378623,60
7001	4927739,70	4378638,58
7002	4927723,02	4378637,54
7003	4927720,55	4378626,57
7004	4927670,36	4378636,98
7005	4927531,59	4378511,15
7006	4927547,53	4378492,96
7007	4927567,66	4378466,55
7008	4927581,36	4378446,64
7009	4927593,22	4378428,43
7010	4927606,71	4378407,06
7011	4927615,56	4378392,97
7012	4927620,16	4378385,64
7013	4927703,74	4378439,77
7014	4927736,72	4378456,03

Номера точек красных линий	X	Y
7015	4927829,77	4378509,74
7016	4927799,76	4378579,81
7017	4927790,53	4378626,50
7018	4927739,70	4378638,58
7019	4930049,24	4378667,68
7020	4930085,79	4378649,60
7021	4930351,76	4378519,89
7022	4930579,84	4378409,86
7023	4930587,28	4378402,52
7024	4930569,62	4378365,82
7025	4930563,15	4378351,29
7026	4930554,13	4378320,58
7027	4930546,37	4378304,34
7028	4930523,72	4378207,73
7029	4930494,91	4378109,49
7030	4930489,82	4378090,15
7031	4930463,35	4378041,73
7032	4930408,07	4378067,90
7033	4930364,36	4378088,33
7034	4930186,47	4378172,50
7035	4930040,35	4378250,60
7036	4929971,44	4378283,41
7037	4929965,11	4378297,84
7038	4929999,48	4378358,00
7039	4930061,37	4378484,83
7040	4929977,67	4378522,05
7041	4929970,28	4378546,80
7042	4930023,00	4378661,38
7043	4930049,24	4378667,68
7044	4927836,61	4378676,31
7045	4927828,06	4378639,29
7046	4927829,18	4378621,88
7047	4927864,35	4378606,83
7048	4927914,75	4378582,80
7049	4927935,99	4378568,45
7050	4927945,90	4378552,39
7051	4927952,40	4378536,11
7052	4927953,68	4378514,41
7053	4927950,49	4378500,79
7054	4927922,03	4378470,91
7055	4927905,15	4378457,02
7056	4927890,69	4378445,63



Оказание услуг по разработке и утверждению проекта планировки и проекта межевания
улично-дорожной сети и территории общественного пользования
6 этап «Межевание территории».
Том 6. Книга 5. Табличные материалы.

Номера точек красных линий	X	Y
7057	4927911,31	4378393,88
7058	4927920,47	4378391,80
7059	4927928,47	4378396,81
7060	4927943,46	4378407,58
7061	4927956,96	4378420,16
7062	4928001,74	4378467,54
7063	4928011,28	4378479,40
7064	4928018,70	4378492,42
7065	4928023,95	4378506,46
7066	4928026,91	4378521,15
7067	4928027,49	4378536,12
7068	4928025,69	4378551,00
7069	4928021,54	4378565,40
7070	4928015,06	4378579,17
7071	4928002,55	4378601,04
7072	4927990,44	4378618,04
7073	4927975,45	4378632,12
7074	4927957,97	4378642,97
7075	4927938,27	4378650,33
7076	4927912,37	4378656,96
7077	4927856,10	4378671,81
7078	4927836,61	4378676,31
7079	4928024,57	4378677,60
7080	4928038,73	4378660,10
7081	4928051,30	4378644,55
7082	4928053,83	4378641,21
7083	4928068,92	4378617,87
7084	4928079,44	4378596,13
7085	4928091,54	4378560,45
7086	4928097,68	4378544,69
7087	4928097,80	4378532,57
7088	4928075,74	4378496,05
7089	4928063,23	4378475,35
7090	4928030,93	4378482,11
7091	4928033,17	4378499,02
7092	4928038,36	4378519,78
7093	4928039,02	4378536,59
7094	4928036,99	4378553,29
7095	4928032,34	4378569,46
7096	4928025,27	4378584,48
7097	4928012,25	4378607,24
7098	4927999,15	4378625,64

Номера точек красных линий	X	Y
7099	4927992,18	4378636,17
7100	4928005,37	4378657,43
7101	4928022,13	4378677,55
7102	4928024,57	4378677,60
7103	4928177,52	4378705,70
7104	4928170,41	4378700,01
7105	4928179,76	4378686,04
7106	4928190,53	4378666,25
7107	4928193,76	4378657,41
7108	4928200,76	4378637,60
7109	4928213,88	4378642,44
7110	4928222,48	4378651,36
7111	4928213,07	4378681,75
7112	4928177,52	4378705,70
7113	4922224,18	4378625,38
7114	4922226,50	4378627,13
7115	4922227,55	4378634,02
7116	4922165,35	4378721,35
7117	4922160,66	4378723,41
7118	4922146,80	4378721,71
7119	4928058,89	4378726,93
7120	4928050,37	4378725,66
7121	4928028,46	4378690,56
7122	4928028,64	4378685,56
7123	4928039,07	4378676,01
7124	4928049,81	4378662,16
7125	4928075,91	4378621,80
7126	4928086,86	4378599,16
7127	4928096,03	4378571,53
7128	4928104,56	4378548,77
7129	4928110,15	4378551,01
7130	4928127,64	4378570,81
7131	4928144,84	4378587,71
7132	4928138,76	4378606,38
7133	4928132,05	4378627,64
7134	4928122,79	4378647,24
7135	4928121,70	4378649,24
7136	4928110,13	4378665,56
7137	4928091,08	4378693,53
7138	4928073,22	4378714,99
7139	4928058,89	4378726,93
7140	4931936,01	4378732,21



Оказание услуг по разработке и утверждению проекта планировки и проекта межевания
улично-дорожной сети и территории общественного пользования

6 этап «Межевание территории».

Том 6. Книга 5. Табличные материалы.

Номера точек красных линий	X	Y
7141	4931926,49	4378730,43
7142	4931910,10	4378726,55
7143	4931911,01	4378722,36
7144	4931895,04	4378718,22
7145	4931860,81	4378709,51
7146	4931859,27	4378712,88
7147	4931837,64	4378709,38
7148	4931817,84	4378704,72
7149	4931831,34	4378646,33
7150	4931834,74	4378632,05
7151	4931846,03	4378581,59
7152	4931933,22	4378578,91
7153	4931982,81	4378578,96
7154	4931981,48	4378607,33
7155	4931976,48	4378633,68
7156	4931970,68	4378652,84
7157	4931961,83	4378689,70
7158	4931946,31	4378728,35
7159	4931936,01	4378732,21
7160	4922195,62	4378737,60
7161	4922192,98	4378735,60
7162	4922227,98	4378688,84
7163	4922244,02	4378668,44
7164	4922257,80	4378650,92
7165	4922291,61	4378606,16
7166	4922293,89	4378607,89
7167	4927789,41	4378749,58
7168	4927785,51	4378736,13
7169	4927790,19	4378722,42
7170	4927800,56	4378694,91
7171	4927851,51	4378683,06
7172	4927909,30	4378669,65
7173	4927958,08	4378658,75
7174	4927983,22	4378644,49
7175	4927997,24	4378665,59
7176	4928009,01	4378685,17
7177	4928008,48	4378687,94
7178	4927990,15	4378698,26
7179	4927982,48	4378701,91
7180	4927967,24	4378707,99
7181	4927949,27	4378713,46
7182	4927789,41	4378749,58

Номера точек красных линий	X	Y
7183	4927331,68	4378757,73
7184	4927311,38	4378749,04
7185	4927324,71	4378720,58
7186	4927336,95	4378697,31
7187	4927349,97	4378692,79
7188	4927377,77	4378652,69
7189	4927402,51	4378624,72
7190	4927428,54	4378600,60
7191	4927448,19	4378584,61
7192	4927479,93	4378559,49
7193	4927501,45	4378541,21
7194	4927523,31	4378519,84
7195	4927643,37	4378628,70
7196	4927645,83	4378642,01
7197	4927586,83	4378654,13
7198	4927525,58	4378667,62
7199	4927468,93	4378681,58
7200	4927365,96	4378706,84
7201	4927379,52	4378742,65
7202	4927373,73	4378744,47
7203	4927347,45	4378752,76
7204	4927331,68	4378757,73
7205	4927579,31	4378765,49
7206	4927576,32	4378729,65
7207	4927770,30	4378689,59
7208	4927779,90	4378680,33
7209	4927788,24	4378638,10
7210	4927659,57	4378665,50
7211	4927550,95	4378688,97
7212	4927501,49	4378699,81
7213	4927442,40	4378712,57
7214	4927445,45	4378721,85
7215	4927464,70	4378715,78
7216	4927481,27	4378722,24
7217	4927487,21	4378724,56
7218	4927498,13	4378728,81
7219	4927516,01	4378739,75
7220	4927524,54	4378743,77
7221	4927550,13	4378752,59
7222	4927579,31	4378765,49
7223	4927401,80	4378767,38
7224	4927391,63	4378753,10



Оказание услуг по разработке и утверждению проекта планировки и проекта межевания
улично-дорожной сети и территории общественного пользования
6 этап «Межевание территории».
Том 6. Книга 5. Табличные материалы.

Номера точек красных линий	X	Y
7225	4927455,40	4378730,62
7226	4927463,92	4378747,62
7227	4927477,44	4378765,21
7228	4928084,17	4378768,78
7229	4928073,14	4378766,86
7230	4928060,11	4378745,98
7231	4928062,45	4378735,69
7232	4928079,61	4378721,38
7233	4928097,49	4378699,90
7234	4928129,25	4378653,79
7235	4928141,10	4378630,85
7236	4928151,36	4378602,81
7237	4928155,99	4378601,87
7238	4928186,22	4378616,18
7239	4928190,84	4378619,90
7240	4928194,29	4378631,42
7241	4928181,46	4378665,86
7242	4928157,20	4378703,11
7243	4928145,85	4378719,56
7244	4928133,62	4378737,24
7245	4928128,73	4378740,83
7246	4928099,33	4378759,23
7247	4928084,17	4378768,78
7248	4928190,79	4378435,73
7249	4928167,91	4378422,27
7250	4928159,65	4378428,29
7251	4928174,93	4378452,53
7252	4928192,03	4378475,51
7253	4928210,87	4378497,10
7254	4928231,32	4378517,17
7255	4928253,26	4378535,60
7256	4928276,56	4378552,27
7257	4928301,08	4378567,09
7258	4928326,67	4378579,97
7259	4928353,45	4378590,94
7260	4928660,51	4378703,04
7261	4928713,79	4378728,11
7262	4928785,70	4378773,74
7263	4928808,12	4378758,65
7264	4928806,38	4378736,66
7265	4928806,67	4378720,58
7266	4928808,53	4378704,60

Номера точек красных линий	X	Y
7267	4928811,62	4378690,34
7268	4930793,89	4378774,22
7269	4930832,43	4378755,05
7270	4930808,57	4378705,51
7271	4930800,85	4378688,05
7272	4930798,74	4378683,54
7273	4930798,26	4378683,03
7274	4930796,81	4378679,97
7275	4930796,27	4378679,50
7276	4930792,60	4378671,11
7277	4930791,53	4378671,54
7278	4930779,92	4378643,19
7279	4930777,00	4378644,47
7280	4930770,28	4378629,12
7281	4930732,11	4378645,84
7282	4930793,89	4378774,22
7283	4930954,96	4378778,06
7284	4930969,83	4378730,08
7285	4930988,58	4378647,90
7286	4930998,82	4378602,64
7287	4930995,90	4378592,27
7288	4930951,67	4378582,10
7289	4930942,00	4378620,52
7290	4930937,25	4378659,67
7291	4930939,86	4378703,81
7292	4930948,32	4378776,35
7293	4930954,96	4378778,06
7294	4927631,62	4378787,38
7295	4927666,26	4378780,39
7296	4927754,28	4378760,25
7297	4927763,67	4378745,01
7298	4927781,91	4378698,67
7299	4927694,08	4378718,43
7300	4927677,76	4378721,07
7301	4927639,02	4378728,33
7302	4927619,53	4378732,81
7303	4927593,54	4378738,97
7304	4927593,85	4378765,43
7305	4927625,77	4378787,17
7306	4927631,62	4378787,38
7307	4927861,68	4378794,64
7308	4927895,27	4378786,39



Оказание услуг по разработке и утверждению проекта планировки и проекта межевания
улично-дорожной сети и территории общественного пользования

6 этап «Межевание территории».

Том 6. Книга 5. Табличные материалы.

Номера точек красных линий	X	Y
7309	4927956,80	4378772,88
7310	4927979,10	4378767,92
7311	4928002,48	4378758,46
7312	4928020,32	4378749,35
7313	4928039,00	4378739,38
7314	4928024,68	4378712,83
7315	4928015,39	4378697,95
7316	4928012,07	4378697,17
7317	4927986,16	4378710,13
7318	4927970,22	4378716,49
7319	4927951,55	4378722,17
7320	4927831,68	4378748,80
7321	4927829,00	4378756,05
7322	4927861,68	4378794,64
7323	4927365,72	4378799,92
7324	4927341,69	4378770,14
7325	4927380,23	4378758,02
7326	4927397,85	4378773,40
7327	4930863,86	4378816,00
7328	4930898,75	4378814,09
7329	4930912,89	4378815,25
7330	4930911,24	4378793,32
7331	4930898,20	4378581,98
7332	4930824,98	4378612,66
7333	4930843,01	4378694,66
7334	4930860,54	4378786,12
7335	4930863,86	4378816,00
7336	4927636,70	4378837,15
7337	4927627,25	4378819,23
7338	4927667,33	4378804,87
7339	4927705,94	4378793,01
7340	4927748,95	4378778,98
7341	4927751,93	4378766,57
7342	4927794,82	4378757,29
7343	4927812,83	4378752,15
7344	4927833,88	4378778,18
7345	4927864,64	4378825,41
7346	4927862,63	4378828,13
7347	4927846,33	4378830,29
7348	4927971,43	4378839,27
7349	4928067,02	4378779,21
7350	4928056,28	4378762,12

Номера точек красных линий	X	Y
7351	4928047,17	4378748,35
7352	4928044,29	4378747,51
7353	4927999,69	4378771,74
7354	4927980,08	4378777,93
7355	4927920,77	4378791,06
7356	4927891,75	4378795,67
7357	4927872,37	4378799,72
7358	4927874,19	4378810,46
7359	4927883,98	4378827,49
7360	4927895,44	4378825,78
7361	4927916,36	4378823,30
7362	4927936,01	4378829,01
7363	4927971,43	4378839,27
7364	4927632,12	4378839,84
7365	4927618,41	4378820,65
7366	4927600,11	4378797,06
7367	4927599,88	4378796,82
7368	4927582,10	4378777,85
7369	4927550,16	4378763,43
7370	4927508,25	4378749,07
7371	4927483,37	4378733,85
7372	4927467,90	4378728,58
7373	4927462,85	4378729,15
7374	4927483,55	4378759,98
7375	4927938,20	4378849,62
7376	4927935,45	4378838,45
7377	4927910,18	4378833,39
7378	4927876,43	4378835,87
7379	4927870,09	4378832,83
7380	4927847,39	4378835,98
7381	4927946,89	4378851,63
7382	4927956,61	4378845,95
7383	4927971,14	4378850,64
7384	4928021,16	4378817,94
7385	4928036,55	4378808,78
7386	4928051,45	4378799,67
7387	4928066,00	4378790,48
7388	4928080,34	4378780,74
7389	4928095,02	4378771,38
7390	4928109,46	4378762,19
7391	4928121,93	4378754,29
7392	4928135,07	4378746,41



Оказание услуг по разработке и утверждению проекта планировки и проекта межевания
улично-дорожной сети и территории общественного пользования

6 этап «Межевание территории».

Том 6. Книга 5. Табличные материалы.

Номера точек красных линий	X	Y
7393	4928148,15	4378738,26
7394	4928161,07	4378729,14
7395	4928173,88	4378720,69
7396	4928208,98	4378698,44
7397	4928325,81	4378623,57
7398	4928337,08	4378630,16
7399	4928355,16	4378649,65
7400	4928819,27	4378873,52
7401	4928823,35	4378868,11
7402	4928824,94	4378863,49
7403	4928823,25	4378858,66
7404	4928816,25	4378851,32
7405	4928794,79	4378837,34
7406	4928790,04	4378834,63
7407	4928742,70	4378800,61
7408	4928733,62	4378782,42
7409	4928668,24	4378739,42
7410	4928654,01	4378732,70
7411	4928633,87	4378723,62
7412	4928598,56	4378713,80
7413	4928589,88	4378706,29
7414	4928551,38	4378693,92
7415	4928524,07	4378684,14
7416	4928480,95	4378669,55
7417	4928388,66	4378635,74
7418	4928374,52	4378642,69
7419	4928372,25	4378654,90
7420	4930539,87	4378905,40
7421	4930182,19	4378894,16
7422	4930161,86	4378876,98
7423	4930088,11	4378755,33
7424	4930049,52	4378708,62
7425	4930055,83	4378681,16
7426	4930092,40	4378663,06
7427	4930345,09	4378539,71
7428	4930418,24	4378503,97
7429	4930457,28	4378485,23
7430	4930585,98	4378423,55
7431	4930598,89	4378426,65
7432	4930686,81	4378609,35
7433	4930709,11	4378647,61
7434	4930774,20	4378782,88

Номера точек красных линий	X	Y
7435	4930749,55	4378794,62
7436	4930753,97	4378805,34
7437	4930547,48	4378903,63
7438	4930543,82	4378904,96
7439	4930539,87	4378905,40
7440	4928840,82	4378697,26
7441	4928838,16	4378709,53
7442	4928836,64	4378722,59
7443	4928836,40	4378735,75
7444	4928837,44	4378748,86
7445	4928839,75	4378761,81
7446	4928843,31	4378774,48
7447	4928848,09	4378786,73
7448	4928854,03	4378798,47
7449	4928861,09	4378809,57
7450	4928869,20	4378819,93
7451	4928878,28	4378829,45
7452	4928888,24	4378838,04
7453	4928899,29	4378845,83
7454	4928972,12	4378885,78
7455	4928991,35	4378902,10
7456	4929008,78	4378913,33
7457	4929071,96	4378900,26
7458	4929106,28	4378884,56
7459	4930035,57	4378929,29
7460	4930039,81	4378928,75
7461	4930043,62	4378927,29
7462	4930091,20	4378902,33
7463	4930095,60	4378900,26
7464	4930099,31	4378898,85
7465	4930104,28	4378897,39
7466	4930110,53	4378896,23
7467	4930137,51	4378892,74
7468	4930143,85	4378876,21
7469	4930075,85	4378764,04
7470	4930025,93	4378703,62
7471	4929955,98	4378551,61
7472	4929929,79	4378544,43
7473	4929876,96	4378562,63
7474	4929864,01	4378586,43
7475	4929920,61	4378860,52
7476	4929928,13	4378881,43



Оказание услуг по разработке и утверждению проекта планировки и проекта межевания
улично-дорожной сети и территории общественного пользования

6 этап «Межевание территории».

Том 6. Книга 5. Табличные материалы.

Номера точек красных линий	X	Y
7477	4929939,45	4378891,29
7478	4930028,85	4378927,98
7479	4930031,23	4378928,77
7480	4930033,45	4378929,17
7481	4930035,57	4378929,29
7482	4931604,75	4378940,73
7483	4931634,02	4378938,84
7484	4931639,78	4378936,18
7485	4931728,66	4378887,95
7486	4931723,89	4378881,09
7487	4931718,35	4378867,59
7488	4931717,82	4378864,07
7489	4931740,67	4378858,08
7490	4931734,98	4378798,12
7491	4931722,28	4378769,23
7492	4931713,22	4378753,29
7493	4931706,15	4378743,22
7494	4931694,25	4378729,33
7495	4931684,88	4378720,34
7496	4931675,82	4378712,89
7497	4931668,24	4378707,46
7498	4931656,64	4378700,34
7499	4931643,63	4378693,86
7500	4931626,85	4378687,53
7501	4931504,10	4378648,94
7502	4931346,25	4378609,65
7503	4931327,93	4378605,51
7504	4931321,88	4378628,59
7505	4931302,98	4378624,13
7506	4931301,86	4378628,51
7507	4931227,42	4378609,46
7508	4931219,62	4378607,21
7509	4931216,77	4378605,86
7510	4931215,57	4378601,81
7511	4931215,31	4378597,28
7512	4931219,09	4378583,09
7513	4931220,14	4378579,14
7514	4931068,02	4378541,58
7515	4931037,05	4378534,17
7516	4930977,98	4378783,87
7517	4930980,95	4378788,71
7518	4931604,75	4378940,73

Номера точек красных линий	X	Y
7519	4930886,41	4378943,84
7520	4930909,53	4378921,76
7521	4930908,05	4378878,86
7522	4930906,55	4378859,15
7523	4930853,82	4378862,30
7524	4930837,96	4378865,80
7525	4930874,47	4378941,67
7526	4930886,41	4378943,84
7527	4929841,28	4378971,63
7528	4929878,71	4378964,72
7529	4929883,27	4378957,94
7530	4929811,06	4378608,27
7531	4929799,08	4378600,59
7532	4929764,10	4378616,59
7533	4931129,43	4379004,31
7534	4931120,19	4379002,33
7535	4931015,82	4378977,84
7536	4931001,85	4378974,65
7537	4930965,43	4378913,58
7538	4930963,78	4378909,98
7539	4930959,46	4378865,13
7540	4930956,46	4378807,83
7541	4931107,30	4378845,24
7542	4931118,45	4378844,35
7543	4931165,39	4378855,79
7544	4931169,07	4378861,83
7545	4931135,50	4379000,50
7546	4931129,43	4379004,31
7547	4932051,98	4379031,45
7548	4932063,10	4379031,14
7549	4932069,65	4379030,32
7550	4932078,30	4379028,46
7551	4932086,71	4379025,77
7552	4932093,36	4379022,96
7553	4932098,19	4379020,52
7554	4932103,85	4379017,15
7555	4932124,86	4379003,61
7556	4932136,14	4378997,13
7557	4932138,90	4378981,55
7558	4932121,45	4378978,22
7559	4932127,91	4378945,09
7560	4932183,14	4378961,96



Оказание услуг по разработке и утверждению проекта планировки и проекта межевания
улично-дорожной сети и территории общественного пользования

6 этап «Межевание территории».

Том 6. Книга 5. Табличные материалы.

Номера точек красных линий	X	Y
7561	4932216,08	4378972,50
7562	4932225,85	4378975,38
7563	4932226,11	4378975,70
7564	4932475,84	4378991,52
7565	4932487,32	4378991,50
7566	4932497,24	4378990,25
7567	4932507,66	4378987,65
7568	4932516,33	4378984,40
7569	4932523,36	4378980,93
7570	4932550,98	4378961,84
7571	4932554,86	4378893,73
7572	4932562,22	4378893,58
7573	4932562,22	4378887,29
7574	4932560,98	4378881,11
7575	4932559,23	4378876,09
7576	4932563,52	4378873,89
7577	4932559,86	4378866,77
7578	4932555,66	4378869,15
7579	4932550,12	4378864,40
7580	4932543,82	4378860,02
7581	4932376,78	4378790,78
7582	4932370,38	4378788,30
7583	4932363,67	4378786,05
7584	4932354,95	4378783,64
7585	4932342,77	4378781,19
7586	4932331,34	4378779,83
7587	4932326,86	4378779,54
7588	4932288,73	4378777,63
7589	4932260,17	4378771,01
7590	4931946,84	4378755,28
7591	4931932,08	4378751,93
7592	4931912,77	4378746,69
7593	4931895,63	4378745,23
7594	4931861,97	4378736,86
7595	4931830,54	4378728,48
7596	4931821,89	4378725,71
7597	4931814,74	4378730,18
7598	4931810,74	4378748,00
7599	4931808,66	4378758,47
7600	4931806,44	4378774,57
7601	4931805,38	4378790,91
7602	4931805,48	4378806,30

Номера точек красных линий	X	Y
7603	4931807,12	4378825,83
7604	4931811,15	4378848,22
7605	4931816,78	4378868,17
7606	4931823,67	4378886,27
7607	4931833,38	4378906,07
7608	4931843,98	4378923,35
7609	4931865,01	4378953,02
7610	4931885,23	4378969,27
7611	4931900,83	4378981,00
7612	4931923,28	4378997,59
7613	4932030,49	4379028,07
7614	4932044,96	4379030,93
7615	4932051,98	4379031,45
7616	4931282,40	4379037,10
7617	4931286,85	4379033,34
7618	4931291,40	4379007,09
7619	4931292,61	4379000,55
7620	4931301,47	4378955,37
7621	4931311,95	4378891,50
7622	4931186,76	4378861,00
7623	4931180,73	4378864,67
7624	4931147,23	4379003,01
7625	4931150,95	4379008,92
7626	4931282,40	4379037,10
7627	4922337,14	4379036,49
7628	4922337,29	4379043,99
7629	4922229,00	4379046,14
7630	4922212,95	4379046,36
7631	4922196,75	4379046,58
7632	4922181,46	4379046,79
7633	4922155,16	4379047,15
7634	4922151,53	4379024,35
7635	4922131,32	4378888,35
7636	4922129,08	4378831,20
7637	4922142,86	4378802,55
7638	4922188,18	4378742,00
7639	4922190,79	4378743,98
7640	4926951,85	4375859,01
7641	4926957,28	4375863,27
7642	4926976,97	4375998,64
7643	4926970,11	4376009,61
7644	4926893,61	4376033,93



Оказание услуг по разработке и утверждению проекта планировки и проекта межевания
улично-дорожной сети и территории общественного пользования
6 этап «Межевание территории».
Том 6. Книга 5. Табличные материалы.

Номера точек красных линий	X	Y
7645	4926850,64	4376062,92
7646	4926844,84	4376066,35
7647	4926838,92	4376068,98
7648	4926832,73	4376070,91
7649	4926826,11	4376072,14
7650	4926720,32	4376085,57
7651	4926707,67	4376088,49
7652	4926695,87	4376093,88
7653	4926685,38	4376101,53
7654	4926676,64	4376111,12
7655	4926600,94	4376212,72
7656	4926586,79	4376231,56
7657	4926526,10	4376314,06
7658	4926559,75	4376402,10
7659	4926564,34	4376416,90
7660	4926566,99	4376432,16
7661	4926567,67	4376447,64
7662	4926566,35	4376463,08
7663	4926563,06	4376478,22
7664	4926557,86	4376492,81
7665	4926550,82	4376506,61
7666	4926542,08	4376519,40
7667	4926460,30	4376623,87
7668	4926445,05	4376640,03
7669	4926425,40	4376653,65
7670	4926420,10	4376654,71
7671	4926414,92	4376652,82
7672	4926410,74	4376650,23
7673	4926406,50	4376640,14
7674	4926407,06	4376619,25
7675	4926377,07	4376618,45
7676	4926375,90	4376662,21
7677	4926418,21	4376663,96
7678	4926427,02	4376663,50
7679	4926450,78	4376646,97
7680	4926467,39	4376629,42
7681	4926549,34	4376524,72
7682	4926558,58	4376511,21
7683	4926566,14	4376496,38
7684	4926571,73	4376480,69
7685	4926575,26	4376464,42
7686	4926576,68	4376447,83

Номера точек красных линий	X	Y
7687	4926575,96	4376431,19
7688	4926573,11	4376414,79
7689	4926568,26	4376399,16
7690	4926538,31	4376320,79
7691	4926537,65	4376312,69
7692	4926609,67	4376216,47
7693	4926683,87	4376116,48
7694	4926691,39	4376108,23
7695	4926700,41	4376101,65
7696	4926710,57	4376097,01
7697	4926721,45	4376094,49
7698	4926827,50	4376081,04
7699	4926834,90	4376079,66
7700	4926842,09	4376077,42
7701	4926848,97	4376074,36
7702	4926855,45	4376070,52
7703	4926887,38	4376048,99
7704	4926909,28	4376038,39
7705	4926976,05	4376017,17
7706	4926986,67	4376019,79
7707	4926997,09	4376038,30
7708	4927011,51	4376063,88
7709	4927012,26	4376065,21
7710	4927023,68	4376073,70
7711	4927050,71	4376097,19
7712	4927074,17	4376117,66
7713	4927044,41	4376156,05
7714	4926830,99	4376375,74
7715	4926809,51	4376408,13
7716	4926801,88	4376421,90
7717	4926785,55	4376465,45
7718	4926778,46	4376495,46
7719	4926773,20	4376544,94
7720	4926771,89	4376582,54
7721	4926776,69	4376616,17
7722	4926784,62	4376642,19
7723	4926790,94	4376662,98
7724	4926798,19	4376689,41
7725	4926802,46	4376701,18
7726	4926807,48	4376712,71
7727	4926816,48	4376729,60
7728	4926825,78	4376743,78



Оказание услуг по разработке и утверждению проекта планировки и проекта межевания
улично-дорожной сети и территории общественного пользования
6 этап «Межевание территории».
Том 6. Книга 5. Табличные материалы.

Номера точек красных линий	X	Y
7729	4926833,31	4376753,61
7730	4926861,28	4376786,76
7731	4926879,67	4376804,93
7732	4926898,82	4376819,49
7733	4926920,04	4376834,42
7734	4926943,05	4376847,02
7735	4926961,67	4376856,30
7736	4926988,83	4376866,82
7737	4927034,48	4376872,89
7738	4927078,82	4376877,64
7739	4927210,86	4376870,93
7740	4927277,14	4376862,68
7741	4927314,80	4376857,12
7742	4927341,50	4376854,19
7743	4927363,69	4376855,68
7744	4927366,09	4376855,98
7745	4927409,26	4376867,61
7746	4927417,55	4376871,08
7747	4927443,45	4376881,90
7748	4927477,38	4376902,24
7749	4927497,47	4376913,82
7750	4927524,50	4376936,68
7751	4927528,28	4376939,88
7752	4927537,58	4376949,77
7753	4927543,93	4376957,24
7754	4927549,53	4376965,29
7755	4927554,30	4376973,85
7756	4927558,22	4376982,84
7757	4927573,50	4377022,57
7758	4927584,86	4377056,96
7759	4927591,40	4377086,62
7760	4927593,88	4377109,98
7761	4927594,29	4377128,50
7762	4927593,34	4377153,31
7763	4927589,82	4377180,56
7764	4927581,15	4377217,86
7765	4927556,97	4377309,20
7766	4927507,06	4377343,63
7767	4927468,22	4377296,41
7768	4927427,51	4377246,87
7769	4927407,32	4377222,30
7770	4927343,71	4377273,12

Номера точек красных линий	X	Y
7771	4927360,12	4377292,77
7772	4927323,68	4377313,87
7773	4927287,38	4377334,89
7774	4927275,65	4377319,40
7775	4927274,29	4377317,61
7776	4927241,20	4377342,67
7777	4927174,36	4377400,38
7778	4927143,69	4377418,15
7779	4927116,56	4377433,88
7780	4927111,93	4377437,72
7781	4927095,84	4377451,09
7782	4927075,78	4377467,76
7783	4927067,99	4377474,23
7784	4927161,25	4377596,79
7785	4927164,98	4377601,70
7786	4927183,91	4377586,16
7787	4927262,01	4377533,57
7788	4927283,17	4377514,23
7789	4927304,33	4377494,89
7790	4927307,74	4377495,37
7791	4927342,55	4377543,07
7792	4927360,22	4377524,72
7793	4927465,18	4377645,00
7794	4927376,81	4377958,18
7795	4927366,72	4378006,30
7796	4927363,15	4378022,35
7797	4927358,02	4378045,39
7798	4927356,34	4378052,91
7799	4927355,68	4378055,84
7800	4927351,07	4378067,38
7801	4927334,71	4378096,83
7802	4927332,41	4378100,98
7803	4927317,69	4378127,50
7804	4927309,27	4378142,67
7805	4927113,38	4378392,70
7806	4927075,39	4378444,51
7807	4927054,19	4378469,18
7808	4927035,18	4378493,96
7809	4927006,25	4378532,09
7810	4926996,19	4378544,75
7811	4926986,27	4378557,56
7812	4926956,63	4378595,82



Оказание услуг по разработке и утверждению проекта планировки и проекта межевания
улично-дорожной сети и территории общественного пользования

6 этап «Межевание территории».

Том 6. Книга 5. Табличные материалы.

Номера точек красных линий	X	Y
7813	4926937,22	4378620,89
7814	4926916,69	4378646,64
7815	4926893,47	4378677,45
7816	4926864,85	4378713,03
7817	4926851,67	4378729,95
7818	4926833,99	4378752,82
7819	4926814,27	4378778,62
7820	4926789,18	4378811,04
7821	4926765,25	4378842,03
7822	4926738,24	4378876,99
7823	4926706,59	4378918,10
7824	4926680,90	4378951,44
7825	4926666,44	4378972,03
7826	4926638,65	4379018,12
7827	4926620,55	4379047,98
7828	4926612,02	4379049,65
7829	4926616,93	4379028,40
7830	4926624,84	4379007,32
7831	4926728,94	4378812,65
7832	4926735,00	4378800,34
7833	4926740,26	4378787,50
7834	4926744,65	4378774,34
7835	4926748,09	4378761,06
7836	4926812,66	4378471,88
7837	4926813,80	4378463,42
7838	4926813,46	4378454,88
7839	4926811,66	4378446,53
7840	4926808,45	4378438,61
7841	4926728,72	4378282,22
7842	4926722,52	4378271,63
7843	4926715,11	4378261,84
7844	4926706,61	4378252,99
7845	4926697,13	4378245,20
7846	4926686,80	4378238,57
7847	4926677,95	4378234,26
7848	4926670,78	4378215,85
7849	4926675,04	4378164,16
7850	4926658,60	4378142,52
7851	4926609,26	4378077,95
7852	4926581,65	4378042,25
7853	4926579,75	4378035,25
7854	4926579,90	4378033,16

Номера точек красных линий	X	Y
7855	4926583,89	4378026,19
7856	4926652,79	4377974,32
7857	4926717,27	4377927,54
7858	4926782,96	4377879,89
7859	4927084,18	4377662,19
7860	4927091,73	4377661,13
7861	4927100,09	4377671,69
7862	4927126,51	4377650,80
7863	4927114,10	4377635,71
7864	4927094,52	4377651,78
7865	4927078,91	4377654,89
7866	4926777,68	4377872,60
7867	4926711,99	4377920,26
7868	4926647,44	4377967,09
7869	4926577,00	4378020,11
7870	4926571,06	4378030,47
7871	4926570,67	4378036,15
7872	4926573,45	4378046,42
7873	4926578,23	4378052,06
7874	4926587,98	4378064,87
7875	4926607,12	4378090,82
7876	4926617,50	4378103,58
7877	4926626,97	4378115,75
7878	4926637,03	4378128,45
7879	4926663,42	4378162,76
7880	4926666,39	4378171,64
7881	4926662,64	4378217,27
7882	4926651,08	4378226,32
7883	4926391,43	4378184,61
7884	4926380,76	4378183,13
7885	4926369,95	4378182,09
7886	4926359,10	4378181,52
7887	4926348,24	4378181,42
7888	4926337,38	4378181,77
7889	4926326,55	4378182,59
7890	4926315,77	4378183,87
7891	4926305,14	4378185,60
7892	4926259,53	4378194,00
7893	4926250,05	4378196,06
7894	4926240,58	4378198,76
7895	4926230,82	4378202,25
7896	4926222,39	4378205,88



Оказание услуг по разработке и утверждению проекта планировки и проекта межевания
улично-дорожной сети и территории общественного пользования

6 этап «Межевание территории».

Том 6. Книга 5. Табличные материалы.

Номера точек красных линий	X	Y
7897	4926189,48	4378221,25
7898	4926121,69	4378257,53
7899	4926113,31	4378261,67
7900	4926024,14	4378302,26
7901	4925950,86	4378351,19
7902	4925941,44	4378356,97
7903	4925811,60	4378430,06
7904	4925452,03	4378650,11
7905	4925327,31	4378741,31
7906	4925318,79	4378746,98
7907	4925309,80	4378751,87
7908	4925300,41	4378755,95
7909	4925290,69	4378759,18
7910	4925280,73	4378761,54
7911	4925270,60	4378763,01
7912	4925260,37	4378763,57
7913	4925250,14	4378763,23
7914	4925134,12	4378754,16
7915	4925131,19	4378753,94
7916	4925038,61	4378747,16
7917	4925029,55	4378746,37
7918	4924959,18	4378739,35
7919	4924948,86	4378738,90
7920	4924938,30	4378739,63
7921	4924927,88	4378741,53
7922	4924917,99	4378744,52
7923	4924809,22	4378784,07
7924	4924801,82	4378787,13
7925	4924794,54	4378790,91
7926	4924787,62	4378795,31
7927	4924781,25	4378800,18
7928	4924748,53	4378827,63
7929	4924734,18	4378825,63
7930	4924675,17	4378743,45
7931	4924665,24	4378728,55
7932	4924655,53	4378716,83
7933	4924573,88	4378618,11
7934	4924479,06	4378503,67
7935	4924462,78	4378479,70
7936	4924410,99	4378411,71
7937	4924211,59	4378153,61
7938	4924209,39	4378146,11

Номера точек красных линий	X	Y
7939	4924212,15	4378140,62
7940	4924232,75	4378118,56
7941	4924236,44	4378113,85
7942	4924239,28	4378108,59
7943	4924241,18	4378102,91
7944	4924242,09	4378097,00
7945	4924251,55	4377955,05
7946	4924252,24	4377941,73
7947	4924252,54	4377928,32
7948	4924252,45	4377914,90
7949	4924251,96	4377901,57
7950	4924247,54	4377815,74
7951	4924247,00	4377802,59
7952	4924246,73	4377789,43
7953	4924245,56	4377635,43
7954	4924243,26	4377614,76
7955	4924174,81	4377497,29
7956	4924175,31	4377484,69
7957	4924263,72	4377451,90
7958	4924282,04	4377445,56
7959	4924601,21	4377342,78
7960	4924612,57	4377339,29
7961	4924732,90	4377304,06
7962	4924736,46	4377302,90
7963	4924739,94	4377301,53
7964	4924742,89	4377300,19
7965	4924772,71	4377285,35
7966	4924776,22	4377283,66
7967	4924794,15	4377275,32
7968	4924864,04	4377242,02
7969	4924870,03	4377237,64
7970	4924874,01	4377231,37
7971	4924875,44	4377224,09
7972	4924874,10	4377216,79
7973	4924818,42	4377071,95
7974	4924815,78	4377059,13
7975	4924817,42	4377046,16
7976	4924823,16	4377034,40
7977	4924832,39	4377025,13
7978	4924866,08	4377000,88
7979	4924870,16	4376996,73
7980	4924872,88	4376991,59



Оказание услуг по разработке и утверждению проекта планировки и проекта межевания
улично-дорожной сети и территории общественного пользования

6 этап «Межевание территории».

Том 6. Книга 5. Табличные материалы.

Номера точек красных линий	X	Y
7981	4924874,00	4376985,88
7982	4924873,43	4376980,09
7983	4924855,03	4376906,23
7984	4924850,05	4376890,05
7985	4924843,34	4376874,51
7986	4924834,97	4376859,80
7987	4924825,05	4376846,08
7988	4924704,51	4376698,46
7989	4924689,40	4376678,53
7990	4924636,78	4376613,79
7991	4924618,84	4376591,44
7992	4924603,20	4376572,00
7993	4924557,13	4376510,51
7994	4924546,52	4376498,89
7995	4924537,15	4376490,80
7996	4924528,83	4376486,04
7997	4924514,57	4376479,79
7998	4924482,62	4376468,23
7999	4924471,61	4376459,05
8000	4924465,13	4376452,43
8001	4924459,86	4376444,81
8002	4924424,97	4376384,06
8003	4924427,90	4376382,10
8004	4924448,91	4376364,54
8005	4924462,41	4376352,56
8006	4924475,44	4376340,44
8007	4924487,76	4376328,03
8008	4924498,47	4376316,95
8009	4924553,26	4376260,03
8010	4924590,94	4376222,36
8011	4924645,39	4376163,86
8012	4924647,23	4376165,55
8013	4923510,11	4378750,76
8014	4923509,96	4378752,98
8015	4923234,60	4378846,90
8016	4923136,19	4378882,36
8017	4922990,24	4378940,20
8018	4922972,92	4378943,02
8019	4922797,13	4379021,12
8020	4922768,47	4379031,94
8021	4922720,17	4379047,26
8022	4922707,36	4379050,45

Номера точек красных линий	X	Y
8023	4922694,24	4379052,01
8024	4922681,04	4379051,91
8025	4922667,95	4379050,15
8026	4922637,90	4379044,18
8027	4922609,56	4379040,12
8028	4922580,94	4379039,14
8029	4922345,28	4379043,83
8030	4922345,13	4379036,33
8031	4931361,98	4379061,25
8032	4931343,61	4379057,67
8033	4931321,92	4379051,41
8034	4931317,94	4379048,59
8035	4931297,18	4379042,47
8036	4931295,68	4379039,67
8037	4931319,34	4378900,49
8038	4931322,67	4378892,63
8039	4931327,57	4378889,65
8040	4931393,41	4378905,70
8041	4931375,37	4378991,91
8042	4931361,98	4379061,25
8043	4931426,53	4379073,35
8044	4931368,54	4379061,43
8045	4931374,93	4379028,49
8046	4931380,15	4379002,51
8047	4931382,22	4378993,34
8048	4931400,21	4378907,35
8049	4931481,20	4378927,09
8050	4931478,89	4378953,59
8051	4931468,89	4378998,93
8052	4931464,50	4379013,52
8053	4931459,67	4379034,66
8054	4931457,93	4379038,25
8055	4931455,58	4379042,20
8056	4931436,75	4379070,78
8057	4931426,53	4379073,35
8058	4930787,19	4379077,63
8059	4930787,64	4379059,76
8060	4930837,51	4379013,36
8061	4930887,79	4378969,22
8062	4930901,25	4378959,39
8063	4930909,68	4378951,34
8064	4930917,84	4379022,95



Оказание услуг по разработке и утверждению проекта планировки и проекта межевания
улично-дорожной сети и территории общественного пользования

6 этап «Межевание территории».

Том 6. Книга 5. Табличные материалы.

Номера точек красных линий	X	Y
8065	4930921,37	4379076,73
8066	4930787,19	4379077,63
8067	4922176,95	4379080,37
8068	4922176,89	4379077,18
8069	4922461,90	4379071,51
8070	4922467,00	4379076,41
8071	4922467,05	4379078,91
8072	4929161,29	4379077,53
8073	4929140,10	4379080,62
8074	4929126,62	4379080,96
8075	4929111,82	4379076,00
8076	4929101,15	4379067,49
8077	4929084,72	4379033,62
8078	4929081,18	4379022,66
8079	4929080,43	4379012,22
8080	4929082,20	4379001,92
8081	4929083,73	4378998,42
8082	4929112,93	4378985,29
8083	4929105,20	4378970,67
8084	4929084,92	4378927,32
8085	4929117,63	4378912,35
8086	4930188,69	4379087,59
8087	4930183,10	4379083,32
8088	4930148,99	4379018,38
8089	4930143,75	4379012,08
8090	4930054,35	4378942,94
8091	4930057,71	4378936,84
8092	4930098,17	4378915,62
8093	4930100,93	4378914,29
8094	4930104,85	4378912,81
8095	4930108,73	4378911,76
8096	4930112,46	4378911,11
8097	4930153,42	4378905,80
8098	4930156,77	4378905,50
8099	4930160,24	4378905,47
8100	4930242,88	4378906,02
8101	4930528,34	4378915,13
8102	4930531,75	4378922,16
8103	4930539,85	4378936,61
8104	4930627,97	4378894,40
8105	4930643,31	4378887,07
8106	4930692,25	4378863,63

Номера точек красных линий	X	Y
8107	4930718,68	4378850,97
8108	4930734,64	4378843,32
8109	4930738,95	4378851,85
8110	4930794,85	4378825,80
8111	4930855,91	4378952,68
8112	4930856,62	4378979,17
8113	4930812,94	4379015,73
8114	4930743,97	4379079,91
8115	4930737,59	4379081,16
8116	4930732,41	4379082,02
8117	4930728,27	4379082,49
8118	4930724,47	4379082,75
8119	4930719,93	4379082,85
8120	4930312,92	4379083,02
8121	4930306,93	4379083,08
8122	4930300,94	4379083,25
8123	4930188,69	4379087,59
8124	4932764,12	4379099,07
8125	4932755,92	4379094,95
8126	4932624,01	4378873,77
8127	4932332,96	4378753,14
8128	4932304,32	4378748,09
8129	4932281,82	4378743,02
8130	4931974,50	4378725,94
8131	4931976,16	4378694,27
8132	4931985,15	4378656,83
8133	4931993,95	4378628,59
8134	4931996,58	4378579,97
8135	4932021,84	4378579,57
8136	4932062,56	4378579,32
8137	4932080,15	4378571,45
8138	4932201,55	4378560,81
8139	4932234,89	4378558,64
8140	4932268,21	4378557,97
8141	4932301,52	4378558,80
8142	4932334,76	4378561,12
8143	4932367,77	4378564,91
8144	4932400,77	4378570,22
8145	4932433,40	4378576,98
8146	4932465,78	4378585,22
8147	4932533,36	4378604,04
8148	4932573,47	4378616,45



Оказание услуг по разработке и утверждению проекта планировки и проекта межевания
улично-дорожной сети и территории общественного пользования

6 этап «Межевание территории».

Том 6. Книга 5. Табличные материалы.

Номера точек красных линий	X	Y
8149	4932612,73	4378631,06
8150	4932651,09	4378647,86
8151	4932688,45	4378666,79
8152	4932724,68	4378687,80
8153	4932759,67	4378710,83
8154	4932793,31	4378735,78
8155	4932825,56	4378762,67
8156	4932872,08	4378803,72
8157	4932885,27	4378816,96
8158	4932896,46	4378831,58
8159	4932905,64	4378847,87
8160	4932912,90	4378864,87
8161	4932922,69	4378893,49
8162	4932926,32	4378946,87
8163	4932926,33	4378951,68
8164	4932925,51	4378957,55
8165	4932923,65	4378963,51
8166	4932920,53	4378969,57
8167	4932918,37	4378972,61
8168	4932901,50	4378996,65
8169	4932810,72	4379064,60
8170	4932764,12	4379099,07
8171	4932466,51	4379138,37
8172	4932316,47	4379112,73
8173	4932314,18	4379125,31
8174	4932284,64	4379126,39
8175	4932280,34	4379097,38
8176	4932319,43	4379096,05
8177	4932323,28	4379074,49
8178	4932428,45	4379091,89
8179	4932427,16	4379100,50
8180	4932433,22	4379101,65
8181	4932433,32	4379100,68
8182	4932435,38	4379080,13
8183	4932463,17	4379083,50
8184	4932475,07	4379074,40
8185	4932481,41	4379075,93
8186	4932492,92	4379087,27
8187	4932501,88	4379093,10
8188	4932492,72	4379105,99
8189	4932478,63	4379135,11
8190	4932469,42	4379130,60

Номера точек красных линий	X	Y
8191	4932467,84	4379130,34
8192	4932466,51	4379138,37
8193	4932573,25	4379157,61
8194	4932568,11	4379149,75
8195	4932549,27	4379125,26
8196	4932529,99	4379105,80
8197	4932517,77	4379095,15
8198	4932497,35	4379081,87
8199	4932480,08	4379064,80
8200	4932492,04	4379013,55
8201	4932499,28	4379012,72
8202	4932502,59	4379012,14
8203	4932505,94	4379013,24
8204	4932509,72	4379017,18
8205	4931283,48	4379064,40
8206	4931284,91	4379052,98
8207	4931092,94	4379011,83
8208	4931088,21	4379016,52
8209	4931085,51	4379019,60
8210	4931083,25	4379023,00
8211	4931081,78	4379025,96
8212	4931080,55	4379029,39
8213	4931071,54	4379060,15
8214	4931072,78	4379076,78
8215	4931075,15	4379083,47
8216	4931094,53	4379124,15
8217	4931097,67	4379129,78
8218	4931112,33	4379151,22
8219	4931125,00	4379169,05
8220	4931127,96	4379169,07
8221	4931131,33	4379167,26
8222	4928724,74	4379183,49
8223	4928854,26	4379086,52
8224	4928937,61	4379030,57
8225	4928976,53	4378996,59
8226	4928986,70	4378959,96
8227	4928981,07	4378946,93
8228	4928958,62	4378921,35
8229	4928932,63	4378902,52
8230	4928920,60	4378894,89
8231	4928870,30	4378865,14
8232	4928854,91	4378884,12



Оказание услуг по разработке и утверждению проекта планировки и проекта межевания
улично-дорожной сети и территории общественного пользования

6 этап «Межевание территории».

Том 6. Книга 5. Табличные материалы.

Номера точек красных линий	X	Y
8233	4922186,69	4379224,71
8234	4922182,26	4379228,04
8235	4922171,90	4379171,03
8236	4922170,98	4379166,03
8237	4922157,95	4379092,82
8238	4922156,75	4379077,08
8239	4922168,74	4379076,30
8240	4922169,20	4379080,66
8241	4931713,71	4379245,65
8242	4931750,49	4379226,36
8243	4931848,68	4379179,00
8244	4931958,36	4379176,14
8245	4931979,78	4379187,01
8246	4931987,45	4379174,79
8247	4931982,53	4379166,16
8248	4931977,41	4379159,19
8249	4931968,82	4379148,59
8250	4931967,72	4379147,56
8251	4931965,74	4379146,06
8252	4931963,33	4379144,95
8253	4931961,67	4379144,52
8254	4931960,46	4379144,36
8255	4931923,21	4379141,43
8256	4931909,02	4379140,94
8257	4931850,54	4379141,43
8258	4931825,34	4379143,08
8259	4931807,27	4379144,28
8260	4931781,12	4379148,45
8261	4931721,07	4379173,63
8262	4931703,94	4379184,44
8263	4931688,32	4379200,58
8264	4931713,71	4379245,65
8265	4933222,64	4379305,50
8266	4933278,52	4379245,20
8267	4933290,46	4379239,54
8268	4933291,51	4379237,83
8269	4933294,56	4379226,72
8270	4933342,28	4379187,95
8271	4933370,53	4379176,58
8272	4933376,78	4379171,54
8273	4933384,08	4379161,66
8274	4933410,30	4379121,34

Номера точек красных линий	X	Y
8275	4933459,13	4379081,87
8276	4933464,39	4379081,67
8277	4933467,15	4379076,07
8278	4933467,45	4379075,47
8279	4933456,27	4379053,80
8280	4933450,81	4379049,98
8281	4933447,80	4379049,32
8282	4933435,89	4379043,91
8283	4933415,03	4379024,59
8284	4933390,39	4378993,38
8285	4933371,74	4378964,36
8286	4933359,27	4378937,86
8287	4933358,01	4378922,34
8288	4933356,46	4378917,61
8289	4933351,12	4378906,84
8290	4933347,17	4378893,31
8291	4933341,94	4378870,82
8292	4933338,55	4378859,70
8293	4933337,36	4378856,76
8294	4933335,56	4378854,62
8295	4933317,59	4378841,65
8296	4933308,08	4378830,81
8297	4933300,65	4378819,33
8298	4933294,19	4378813,68
8299	4933282,32	4378798,06
8300	4933278,17	4378781,47
8301	4933278,00	4378779,34
8302	4933277,29	4378777,57
8303	4933274,66	4378775,20
8304	4933266,92	4378768,51
8305	4933247,42	4378721,79
8306	4933235,53	4378688,82
8307	4933219,15	4378665,05
8308	4933206,71	4378647,60
8309	4933200,15	4378621,20
8310	4933209,71	4378582,01
8311	4933230,02	4378559,52
8312	4933245,93	4378551,16
8313	4933252,85	4378543,05
8314	4933256,05	4378515,52
8315	4933253,52	4378498,29
8316	4933238,78	4378483,07



Оказание услуг по разработке и утверждению проекта планировки и проекта межевания
улично-дорожной сети и территории общественного пользования

6 этап «Межевание территории».

Том 6. Книга 5. Табличные материалы.

Номера точек красных линий	X	Y
8317	4933224,17	4378468,73
8318	4933226,66	4378446,59
8319	4933226,65	4378445,92
8320	4933220,83	4378437,73
8321	4933202,87	4378444,08
8322	4933192,92	4378438,75
8323	4933185,05	4378438,16
8324	4933156,30	4378421,82
8325	4933134,64	4378397,90
8326	4933135,48	4378376,11
8327	4933133,24	4378371,97
8328	4933119,86	4378363,56
8329	4933091,61	4378349,55
8330	4933041,82	4378329,43
8331	4932977,17	4378319,42
8332	4932973,28	4378318,18
8333	4932969,47	4378318,50
8334	4932910,09	4378338,70
8335	4932890,20	4378349,79
8336	4932862,08	4378371,25
8337	4932846,34	4378393,65
8338	4932835,89	4378399,27
8339	4932799,48	4378406,95
8340	4932720,31	4378412,36
8341	4932690,64	4378401,64
8342	4932684,69	4378418,22
8343	4932633,38	4378413,08
8344	4932611,63	4378405,58
8345	4932603,53	4378409,93
8346	4932552,83	4378402,28
8347	4932516,08	4378403,03
8348	4932478,16	4378383,65
8349	4932474,82	4378366,12
8350	4932470,57	4378356,28
8351	4932467,60	4378353,40
8352	4932463,69	4378345,92
8353	4932447,64	4378328,91
8354	4932288,66	4378338,86
8355	4932178,35	4378351,27
8356	4932147,96	4378353,17
8357	4932132,51	4378355,52
8358	4932120,55	4378359,29

Номера точек красных линий	X	Y
8359	4932103,23	4378368,36
8360	4932086,84	4378382,42
8361	4932081,08	4378390,21
8362	4932071,85	4378408,45
8363	4932066,91	4378428,76
8364	4932066,74	4378449,27
8365	4932078,18	4378556,56
8366	4932200,41	4378545,85
8367	4932234,25	4378543,65
8368	4932268,24	4378542,97
8369	4932302,23	4378543,81
8370	4932336,14	4378546,18
8371	4932369,81	4378550,05
8372	4932403,49	4378555,46
8373	4932436,78	4378562,36
8374	4932469,64	4378570,72
8375	4932537,59	4378589,65
8376	4932578,31	4378602,24
8377	4932618,36	4378617,15
8378	4932657,50	4378634,29
8379	4932695,61	4378653,60
8380	4932732,57	4378675,04
8381	4932768,27	4378698,53
8382	4932802,58	4378723,99
8383	4932835,33	4378751,28
8384	4932882,37	4378792,79
8385	4932896,59	4378807,07
8386	4932909,01	4378823,29
8387	4932919,11	4378841,22
8388	4932926,92	4378859,49
8389	4932938,63	4378893,74
8390	4932941,77	4378904,83
8391	4932945,98	4378912,77
8392	4932969,77	4378913,28
8393	4932969,89	4378939,80
8394	4932960,17	4378939,44
8395	4932903,48	4379017,82
8396	4932753,89	4379126,70
8397	4932645,96	4378945,71
8398	4932631,53	4378939,31
8399	4932623,33	4378937,67
8400	4932617,12	4378936,80



Оказание услуг по разработке и утверждению проекта планировки и проекта межевания
улично-дорожной сети и территории общественного пользования
6 этап «Межевание территории».

Том 6. Книга 5. Табличные материалы.

Номера точек красных линий	X	Y
8401	4932611,11	4378936,75
8402	4932602,82	4378938,14
8403	4932596,36	4378940,52
8404	4932588,29	4378945,51
8405	4932582,78	4378950,78
8406	4932580,44	4378953,73
8407	4932574,97	4378960,30
8408	4932570,73	4378967,23
8409	4932568,32	4378970,59
8410	4932564,63	4378975,41
8411	4932561,03	4378979,62
8412	4932557,86	4378982,96
8413	4932552,78	4378987,78
8414	4932548,04	4378991,72
8415	4932541,53	4378996,43
8416	4932536,62	4378999,50
8417	4932531,76	4379002,19
8418	4932523,34	4379006,10
8419	4932512,00	4379009,53
8420	4932516,34	4379014,36
8421	4923537,39	4378751,13
8422	4923540,15	4378759,47
8423	4923558,53	4378758,12
8424	4923776,35	4379335,74
8425	4923790,51	4379340,99
8426	4924482,13	4378962,24
8427	4924715,81	4378849,18
8428	4924722,45	4378845,42
8429	4924725,65	4378830,90
8430	4924673,38	4378757,82
8431	4924663,92	4378745,98
8432	4924653,92	4378733,42
8433	4924643,43	4378720,28
8434	4924632,07	4378706,04
8435	4924620,10	4378691,03
8436	4924493,23	4378537,24
8437	4924472,84	4378510,69
8438	4924470,25	4378507,07
8439	4924454,82	4378485,76
8440	4924413,71	4378429,99
8441	4924402,19	4378415,11
8442	4924378,24	4378385,40

Номера точек красных линий	X	Y
8443	4924203,69	4378159,74
8444	4924200,41	4378153,52
8445	4924199,48	4378146,56
8446	4924201,02	4378139,70
8447	4924204,84	4378133,79
8448	4924225,44	4378111,73
8449	4924229,68	4378103,08
8450	4924232,11	4378096,34
8451	4924241,57	4377954,46
8452	4924242,25	4377941,36
8453	4924242,54	4377928,24
8454	4924242,45	4377915,12
8455	4924241,97	4377902,01
8456	4924237,55	4377816,20
8457	4924237,01	4377802,90
8458	4924236,73	4377789,59
8459	4924235,12	4377636,63
8460	4924234,60	4377629,64
8461	4924233,19	4377622,77
8462	4924230,92	4377616,14
8463	4924227,83	4377609,84
8464	4924107,44	4377399,92
8465	4924099,61	4377385,93
8466	4924092,23	4377371,55
8467	4924085,37	4377356,93
8468	4924079,06	4377342,15
8469	4924047,93	4377265,43
8470	4924045,24	4377258,16
8471	4924043,00	4377250,73
8472	4924041,23	4377243,18
8473	4924039,93	4377235,54
8474	4924014,24	4377049,62
8475	4924012,28	4377033,23
8476	4923992,66	4376839,74
8477	4923991,84	4376834,75
8478	4923990,39	4376829,91
8479	4923988,35	4376825,30
8480	4923985,74	4376820,97
8481	4923928,89	4376739,02
8482	4923914,99	4376736,49
8483	4923760,73	4376843,10
8484	4923721,63	4376859,54



Оказание услуг по разработке и утверждению проекта планировки и проекта межевания
улично-дорожной сети и территории общественного пользования

6 этап «Межевание территории».

Том 6. Книга 5. Табличные материалы.

Номера точек красных линий	X	Y
8485	4923722,01	4376860,82
8486	4931812,21	4379349,58
8487	4931790,84	4379305,69
8488	4931784,91	4379297,35
8489	4931777,78	4379282,46
8490	4931757,95	4379238,11
8491	4931852,04	4379192,92
8492	4931882,13	4379192,13
8493	4931903,90	4379236,63
8494	4931854,95	4379258,65
8495	4931850,07	4379272,38
8496	4931869,96	4379319,23
8497	4931870,72	4379320,91
8498	4931868,92	4379324,50
8499	4931812,21	4379349,58
8500	4923742,02	4379371,95
8501	4923691,14	4379229,25
8502	4923585,46	4378923,35
8503	4923538,32	4378803,58
8504	4923523,89	4378782,83
8505	4923493,76	4378786,10
8506	4923288,06	4378862,70
8507	4923267,02	4378870,08
8508	4923145,93	4378911,08
8509	4923111,91	4378923,19
8510	4923078,49	4378936,86
8511	4922985,99	4378973,82
8512	4922782,04	4379059,07
8513	4922729,24	4379075,85
8514	4922712,77	4379079,96
8515	4922695,91	4379081,96
8516	4922678,93	4379081,83
8517	4922662,10	4379079,58
8518	4922622,20	4379071,86
8519	4922601,93	4379069,61
8520	4922581,53	4379069,13
8521	4922479,90	4379071,15
8522	4922475,00	4379076,25
8523	4922475,05	4379078,75
8524	4931914,91	4379377,93
8525	4931904,64	4379374,69
8526	4931881,79	4379328,93

Номера точек красных линий	X	Y
8527	4931857,59	4379272,17
8528	4931860,53	4379263,82
8529	4931906,98	4379242,92
8530	4931961,56	4379354,48
8531	4931914,91	4379377,93
8532	4931725,66	4379392,48
8533	4931797,32	4379357,83
8534	4931743,10	4379246,44
8535	4931713,59	4379260,91
8536	4931690,81	4379287,29
8537	4931680,97	4379298,82
8538	4931683,02	4379303,18
8539	4931691,40	4379320,65
8540	4931725,66	4379392,48
8541	4931525,92	4379409,26
8542	4931531,35	4379349,71
8543	4931423,15	4379341,39
8544	4931403,57	4379346,04
8545	4931379,77	4379400,44
8546	4931525,92	4379409,26
8547	4932088,03	4379413,01
8548	4932060,12	4379354,56
8549	4932052,94	4379339,66
8550	4932032,90	4379298,33
8551	4932018,41	4379252,00
8552	4931995,76	4379173,91
8553	4931972,49	4379145,17
8554	4931971,13	4379143,91
8555	4931969,70	4379142,71
8556	4931967,49	4379141,31
8557	4931965,41	4379140,38
8558	4931962,80	4379139,64
8559	4931960,85	4379139,38
8560	4931923,49	4379136,44
8561	4931909,09	4379135,94
8562	4931850,36	4379136,43
8563	4931825,01	4379138,09
8564	4931806,71	4379139,31
8565	4931775,86	4379144,23
8566	4931731,02	4379158,20
8567	4931711,15	4379168,24
8568	4931692,03	4379176,41



Оказание услуг по разработке и утверждению проекта планировки и проекта межевания
улично-дорожной сети и территории общественного пользования

6 этап «Межевание территории».

Том 6. Книга 5. Табличные материалы.

Номера точек красных линий	X	Y
8569	4931659,80	4379170,56
8570	4931649,91	4379160,58
8571	4931638,29	4379150,77
8572	4931628,15	4379137,34
8573	4931624,74	4379132,33
8574	4931594,01	4379085,22
8575	4931584,59	4379066,11
8576	4931559,76	4378992,54
8577	4931558,42	4378985,56
8578	4931558,70	4378976,66
8579	4931560,18	4378969,51
8580	4931563,76	4378957,50
8581	4931570,04	4378953,89
8582	4931604,14	4378962,20
8583	4931610,88	4378963,49
8584	4931619,72	4378964,18
8585	4931628,33	4378963,77
8586	4931637,37	4378962,18
8587	4931647,73	4378958,76
8588	4931654,10	4378955,71
8589	4931718,10	4378920,98
8590	4931722,90	4378929,82
8591	4931728,87	4378946,34
8592	4931740,43	4378939,53
8593	4931734,41	4378930,61
8594	4931741,02	4378925,87
8595	4931748,40	4378929,40
8596	4931781,90	4378976,83
8597	4931789,73	4378988,08
8598	4931801,30	4379008,07
8599	4931840,37	4379081,36
8600	4931917,66	4379084,10
8601	4931936,37	4379086,09
8602	4931983,17	4379109,25
8603	4931996,92	4379116,82
8604	4932009,13	4379124,95
8605	4932021,93	4379135,17
8606	4932032,99	4379145,72
8607	4932045,73	4379160,47
8608	4932055,39	4379174,25
8609	4932064,56	4379190,53
8610	4932069,92	4379202,38

Номера точек красных линий	X	Y
8611	4932075,83	4379219,15
8612	4932078,94	4379231,03
8613	4932113,57	4379384,83
8614	4932115,15	4379393,08
8615	4932115,99	4379399,35
8616	4932088,03	4379413,01
8617	4931649,63	4379420,16
8618	4931537,78	4379411,35
8619	4931543,28	4379351,13
8620	4931562,86	4379352,64
8621	4931572,43	4379352,87
8622	4931582,67	4379351,98
8623	4931590,64	4379350,45
8624	4931602,74	4379346,65
8625	4931609,54	4379343,64
8626	4931613,57	4379341,66
8627	4931649,63	4379420,16
8628	4930657,65	4379370,52
8629	4930669,08	4379387,14
8630	4930685,29	4379419,03
8631	4930583,43	4379420,69
8632	4930536,28	4379418,60
8633	4930418,58	4379407,89
8634	4930375,13	4379403,26
8635	4930352,82	4379401,88
8636	4931657,82	4379421,22
8637	4931709,97	4379394,42
8638	4931691,23	4379355,14
8639	4931693,94	4379353,85
8640	4931681,24	4379327,22
8641	4931678,53	4379328,51
8642	4931672,54	4379315,95
8643	4931668,55	4379314,56
8644	4931622,54	4379337,24
8645	4931621,10	4379341,29
8646	4931657,82	4379421,22
8647	4932024,33	4379444,11
8648	4932078,59	4379414,47
8649	4931984,86	4379217,52
8650	4931982,14	4379211,48
8651	4931980,47	4379207,90
8652	4931978,07	4379202,96



Оказание услуг по разработке и утверждению проекта планировки и проекта межевания
улично-дорожной сети и территории общественного пользования

6 этап «Межевание территории».

Том 6. Книга 5. Табличные материалы.

Номера точек красных линий	X	Y
8653	4931958,75	4379189,80
8654	4931899,98	4379189,93
8655	4932024,33	4379444,11
8656	4931999,11	4379455,01
8657	4931860,03	4379441,96
8658	4931855,73	4379438,98
8659	4931818,30	4379362,09
8660	4931876,50	4379336,45
8661	4931899,02	4379381,32
8662	4931913,82	4379385,97
8663	4931917,72	4379386,59
8664	4931965,51	4379362,56
8665	4932004,54	4379442,35
8666	4931999,11	4379455,01
8667	4930414,56	4379467,04
8668	4930354,39	4379462,15
8669	4930337,32	4379448,67
8670	4930332,74	4379436,12
8671	4930352,51	4379409,37
8672	4930367,49	4379409,98
8673	4930417,84	4379415,35
8674	4930418,68	4379417,18
8675	4930414,56	4379467,04
8676	4930873,55	4379475,76
8677	4930899,54	4379439,44
8678	4930891,50	4379433,08
8679	4930762,67	4379344,73
8680	4930737,62	4379381,02
8681	4930860,06	4379466,41
8682	4930873,55	4379475,76
8683	4930649,02	4379486,94
8684	4930597,94	4379483,66
8685	4930466,33	4379471,24
8686	4930422,33	4379467,67
8687	4930426,28	4379416,12
8688	4930677,20	4379438,95
8689	4930676,21	4379448,32
8690	4930649,02	4379486,94
8691	4921157,84	4379499,19
8692	4921159,30	4379498,21
8693	4921158,60	4379492,40
8694	4921153,99	4379472,40

Номера точек красных линий	X	Y
8695	4921139,32	4379428,42
8696	4921117,33	4379381,80
8697	4921100,15	4379349,33
8698	4921078,10	4379318,40
8699	4921069,00	4379308,17
8700	4921059,93	4379299,47
8701	4921048,71	4379285,25
8702	4921039,79	4379272,30
8703	4921032,31	4379259,07
8704	4921023,30	4379243,27
8705	4920999,54	4379222,29
8706	4920975,11	4379205,72
8707	4920947,23	4379194,35
8708	4920926,93	4379187,45
8709	4920916,78	4379183,36
8710	4920911,35	4379180,30
8711	4920896,22	4379163,36
8712	4920870,50	4379142,49
8713	4920860,46	4379125,06
8714	4920838,63	4379072,84
8715	4920819,64	4379032,90
8716	4920803,93	4379011,07
8717	4920787,88	4378997,06
8718	4920759,44	4378986,10
8719	4920737,30	4378970,17
8720	4920719,71	4378963,96
8721	4920715,63	4378961,22
8722	4920705,81	4378953,59
8723	4920693,26	4378947,05
8724	4920674,32	4378941,55
8725	4920652,79	4378934,69
8726	4920639,20	4378930,66
8727	4920635,46	4378928,77
8728	4920632,01	4378922,19
8729	4920621,57	4378913,24
8730	4920615,33	4378911,58
8731	4920608,69	4378898,77
8732	4920601,20	4378887,36
8733	4920586,77	4378868,60
8734	4920568,34	4378859,50
8735	4920550,48	4378866,23
8736	4920541,47	4378866,96



Оказание услуг по разработке и утверждению проекта планировки и проекта межевания
улично-дорожной сети и территории общественного пользования

6 этап «Межевание территории».

Том 6. Книга 5. Табличные материалы.

Номера точек красных линий	X	Y
8737	4920537,25	4378867,75
8738	4920530,95	4378863,31
8739	4920523,47	4378864,07
8740	4920513,04	4378847,67
8741	4920495,22	4378850,19
8742	4920494,51	4378848,09
8743	4920484,70	4378842,40
8744	4920485,44	4378841,28
8745	4920496,88	4378833,10
8746	4920500,91	4378820,70
8747	4920506,71	4378815,51
8748	4920511,38	4378810,12
8749	4920518,84	4378801,29
8750	4920523,57	4378786,40
8751	4920525,05	4378772,70
8752	4920525,81	4378766,53
8753	4920527,67	4378749,84
8754	4920525,30	4378736,18
8755	4920524,44	4378734,94
8756	4920524,70	4378734,85
8757	4920531,68	4378726,02
8758	4920533,40	4378724,90
8759	4920541,43	4378718,65
8760	4920546,88	4378706,65
8761	4920546,84	4378699,45
8762	4920550,74	4378695,00
8763	4920553,05	4378680,27
8764	4920555,30	4378671,61
8765	4920552,00	4378661,20
8766	4920551,99	4378660,46
8767	4920550,02	4378643,04
8768	4920542,80	4378637,88
8769	4920544,13	4378635,51
8770	4920545,75	4378632,40
8771	4920557,01	4378619,21
8772	4920566,62	4378610,70
8773	4920575,01	4378605,28
8774	4920595,60	4378594,21
8775	4920611,37	4378582,47
8776	4920614,23	4378572,24
8777	4920624,82	4378576,54
8778	4920639,16	4378562,62

Номера точек красных линий	X	Y
8779	4920642,49	4378557,67
8780	4920647,66	4378555,98
8781	4920647,90	4378555,85
8782	4920649,41	4378557,53
8783	4920655,73	4378562,15
8784	4920666,18	4378567,97
8785	4920679,25	4378565,59
8786	4920691,71	4378561,36
8787	4920695,87	4378561,33
8788	4920703,26	4378561,29
8789	4920715,31	4378556,33
8790	4920722,27	4378550,57
8791	4920727,41	4378549,76
8792	4920737,01	4378544,51
8793	4920743,67	4378539,45
8794	4920749,56	4378534,18
8795	4920755,13	4378529,79
8796	4920757,32	4378527,79
8797	4920757,89	4378527,64
8798	4920762,43	4378526,55
8799	4920768,95	4378525,64
8800	4920776,12	4378523,57
8801	4920791,66	4378516,30
8802	4920803,75	4378512,69
8803	4920821,25	4378508,92
8804	4920826,04	4378491,75
8805	4920826,00	4378486,27
8806	4920826,00	4378485,20
8807	4920831,20	4378480,17
8808	4920833,56	4378478,86
8809	4920849,44	4378475,68
8810	4920850,20	4378469,78
8811	4920851,14	4378469,23
8812	4920853,41	4378472,66
8813	4920866,97	4378478,27
8814	4920873,76	4378478,23
8815	4920886,67	4378476,70
8816	4920900,00	4378473,68
8817	4920918,74	4378464,01
8818	4920933,04	4378454,08
8819	4920945,00	4378447,51
8820	4920954,25	4378444,61



Оказание услуг по разработке и утверждению проекта планировки и проекта межевания
улично-дорожной сети и территории общественного пользования
6 этап «Межевание территории».

Том 6. Книга 5. Табличные материалы.

Номера точек красных линий	X	Y
8821	4920968,14	4378438,50
8822	4920982,77	4378430,50
8823	4920984,97	4378428,57
8824	4920989,56	4378427,23
8825	4920996,69	4378423,19
8826	4921006,98	4378414,24
8827	4921011,03	4378410,52
8828	4921016,90	4378407,43
8829	4921025,64	4378401,61
8830	4921032,49	4378391,68
8831	4921037,19	4378384,88
8832	4921040,57	4378380,42
8833	4921042,00	4378378,09
8834	4921045,38	4378376,47
8835	4921052,65	4378371,28
8836	4921058,99	4378362,57
8837	4921061,38	4378358,32
8838	4921064,58	4378354,81
8839	4921067,05	4378348,76
8840	4921067,43	4378348,07
8841	4921069,54	4378345,51
8842	4921072,00	4378340,19
8843	4921074,92	4378334,84
8844	4921076,04	4378328,99
8845	4921076,45	4378327,89
8846	4921077,49	4378325,81
8847	4921080,07	4378320,89
8848	4921082,37	4378312,56
8849	4921082,29	4378309,80
8850	4921092,74	4378312,07
8851	4921104,70	4378311,45
8852	4921114,12	4378307,41
8853	4921132,79	4378295,48
8854	4921139,38	4378291,99
8855	4921143,45	4378291,66
8856	4921151,67	4378290,12
8857	4921161,32	4378286,97
8858	4921169,60	4378282,07
8859	4921176,55	4378276,04
8860	4921183,38	4378268,54
8861	4921188,03	4378260,73
8862	4921191,66	4378254,21

Номера точек красных линий	X	Y
8863	4921193,02	4378249,60
8864	4921198,34	4378247,59
8865	4921199,61	4378246,77
8866	4921216,30	4378244,01
8867	4921225,77	4378251,10
8868	4921239,85	4378252,59
8869	4921255,94	4378251,94
8870	4921268,53	4378247,44
8871	4921289,70	4378242,40
8872	4921299,13	4378235,84
8873	4921299,64	4378235,26
8874	4921300,99	4378235,60
8875	4921312,19	4378242,10
8876	4921337,29	4378248,30
8877	4921377,12	4378249,86
8878	4921396,66	4378245,53
8879	4921403,48	4378246,68
8880	4921414,67	4378246,90
8881	4921427,19	4378248,47
8882	4921440,75	4378248,38
8883	4921446,99	4378242,97
8884	4921451,80	4378244,96
8885	4921460,38	4378244,89
8886	4921478,51	4378240,92
8887	4921491,59	4378239,41
8888	4921522,38	4378229,92
8889	4921534,68	4378226,71
8890	4921543,97	4378224,75
8891	4921544,41	4378224,45
8892	4921544,79	4378224,91
8893	4921560,92	4378228,10
8894	4921575,40	4378225,27
8895	4921583,70	4378223,64
8896	4921591,25	4378224,49
8897	4921598,88	4378225,05
8898	4921608,27	4378223,62
8899	4921621,88	4378219,15
8900	4921632,95	4378215,09
8901	4921642,16	4378210,94
8902	4921653,65	4378208,62
8903	4921668,51	4378204,81
8904	4921702,58	4378193,76



Оказание услуг по разработке и утверждению проекта планировки и проекта межевания
улично-дорожной сети и территории общественного пользования

6 этап «Межевание территории».

Том 6. Книга 5. Табличные материалы.

Номера точек красных линий	X	Y
8905	4921723,58	4378180,22
8906	4921730,36	4378161,31
8907	4921728,36	4378158,62
8908	4921732,75	4378152,89
8909	4921738,63	4378144,38
8910	4921742,41	4378130,79
8911	4921737,63	4378121,42
8912	4921738,22	4378120,02
8913	4921738,64	4378119,33
8914	4921760,42	4378127,55
8915	4921764,83	4378112,77
8916	4921768,57	4378113,35
8917	4921780,76	4378108,22
8918	4921796,60	4378101,81
8919	4921814,11	4378093,40
8920	4921820,93	4378084,12
8921	4921823,70	4378078,98
8922	4921819,61	4378074,79
8923	4921822,15	4378071,17
8924	4921819,72	4378058,34
8925	4921817,00	4378050,80
8926	4921815,21	4378045,05
8927	4921812,30	4378038,91
8928	4921809,19	4378030,20
8929	4921805,79	4378024,68
8930	4921805,31	4378022,19
8931	4921804,31	4378017,69
8932	4921803,24	4378012,72
8933	4921802,60	4378003,22
8934	4921802,52	4378002,97
8935	4921803,93	4377979,33
8936	4921811,64	4377974,94
8937	4921817,38	4377963,22
8938	4921816,61	4377952,25
8939	4921816,54	4377952,09
8940	4921821,93	4377950,41
8941	4921824,17	4377933,40
8942	4921824,16	4377932,37
8943	4921825,74	4377931,87
8944	4921835,29	4377918,15
8945	4921834,21	4377903,59
8946	4921841,02	4377904,15

Номера точек красных линий	X	Y
8947	4921840,91	4377906,74
8948	4921839,66	4377915,95
8949	4921840,69	4377924,13
8950	4921840,39	4377927,16
8951	4921838,71	4377947,45
8952	4921852,09	4377952,02
8953	4921852,64	4377953,37
8954	4921858,42	4377959,69
8955	4921859,11	4377962,81
8956	4921861,00	4377967,82
8957	4921865,51	4377975,01
8958	4921874,64	4377982,69
8959	4921892,74	4377982,13
8960	4921897,16	4377983,40
8961	4921901,98	4377985,12
8962	4921905,86	4378000,65
8963	4921932,60	4377997,27
8964	4921936,48	4377998,84
8965	4921946,47	4377999,10
8966	4921961,08	4377999,13
8967	4921968,31	4377995,05
8968	4921978,32	4377996,81
8969	4921988,61	4377989,11
8970	4921992,12	4377988,42
8971	4922001,61	4377991,79
8972	4922009,98	4377991,27
8973	4922058,23	4377975,72
8974	4922077,39	4377965,91
8975	4922093,75	4377948,63
8976	4922111,04	4377923,86
8977	4922123,19	4377899,57
8978	4922127,14	4377888,62
8979	4922135,25	4377879,12
8980	4922139,28	4377870,98
8981	4922140,42	4377862,55
8982	4922141,04	4377855,52
8983	4922139,55	4377844,73
8984	4922148,76	4377843,94
8985	4922148,65	4377829,82
8986	4922154,44	4377827,52
8987	4922154,82	4377823,71
8988	4922159,70	4377821,24



Оказание услуг по разработке и утверждению проекта планировки и проекта межевания
улично-дорожной сети и территории общественного пользования

6 этап «Межевание территории».

Том 6. Книга 5. Табличные материалы.

Номера точек красных линий	X	Y
8989	4922160,33	4377820,90
8990	4922166,05	4377819,97
8991	4922177,28	4377812,71
8992	4922181,28	4377797,92
8993	4922179,90	4377794,64
8994	4922181,10	4377793,70
8995	4922185,72	4377793,49
8996	4922195,25	4377784,41
8997	4922200,37	4377775,85
8998	4922205,02	4377762,43
8999	4922203,67	4377759,25
9000	4922205,75	4377757,33
9001	4922210,01	4377749,62
9002	4922210,59	4377746,96
9003	4922215,71	4377739,72
9004	4922217,98	4377732,40
9005	4922217,95	4377729,57
9006	4922222,13	4377728,48
9007	4922225,57	4377723,15
9008	4922230,76	4377720,30
9009	4922231,51	4377719,66
9010	4922239,41	4377716,47
9011	4922244,53	4377698,77
9012	4922246,66	4377690,99
9013	4922248,22	4377687,92
9014	4922251,47	4377681,72
9015	4922260,27	4377666,22
9016	4922263,62	4377665,75
9017	4922270,83	4377662,93
9018	4922277,19	4377659,16
9019	4922281,14	4377655,58
9020	4922286,49	4377652,34
9021	4922292,46	4377642,21
9022	4922293,89	4377634,32
9023	4922294,81	4377633,83
9024	4922298,49	4377627,02
9025	4922301,33	4377626,44
9026	4922308,07	4377623,02
9027	4922315,81	4377618,10
9028	4922323,27	4377609,98
9029	4922324,65	4377607,18
9030	4922327,86	4377605,92

Номера точек красных линий	X	Y
9031	4922334,83	4377598,53
9032	4922336,98	4377595,37
9033	4922337,08	4377595,33
9034	4922341,94	4377593,74
9035	4922344,97	4377592,03
9036	4922347,86	4377591,19
9037	4922352,08	4377590,01
9038	4922356,90	4377591,99
9039	4922361,10	4377592,54
9040	4922361,30	4377592,90
9041	4922373,47	4377600,89
9042	4922384,00	4377599,26
9043	4922384,90	4377599,19
9044	4922385,88	4377599,30
9045	4922390,22	4377601,53
9046	4922397,22	4377602,83
9047	4922404,62	4377603,73
9048	4922415,72	4377602,17
9049	4922422,31	4377598,64
9050	4922423,01	4377598,43
9051	4922429,59	4377598,59
9052	4922434,84	4377598,04
9053	4922437,37	4377597,44
9054	4922437,83	4377597,44
9055	4922439,21	4377597,57
9056	4922441,45	4377598,43
9057	4922450,38	4377600,15
9058	4922458,69	4377597,95
9059	4922460,41	4377597,55
9060	4922461,14	4377597,58
9061	4922466,26	4377598,65
9062	4922482,84	4377597,19
9063	4922488,63	4377588,18
9064	4922501,63	4377590,14
9065	4922525,50	4377586,01
9066	4922535,61	4377582,80
9067	4922548,93	4377573,16
9068	4922566,38	4377556,63
9069	4922576,02	4377541,47
9070	4922582,91	4377531,83
9071	4922592,30	4377525,91
9072	4922598,81	4377516,01



Оказание услуг по разработке и утверждению проекта планировки и проекта межевания
улично-дорожной сети и территории общественного пользования
6 этап «Межевание территории».
Том 6. Книга 5. Табличные материалы.

Номера точек красных линий	X	Y
9073	4922599,82	4377513,63
9074	4922602,26	4377512,12
9075	4922609,78	4377507,40
9076	4922616,90	4377500,42
9077	4922621,15	4377494,15
9078	4922626,04	4377486,37
9079	4922626,36	4377478,45
9080	4922626,40	4377477,93
9081	4922627,86	4377477,46
9082	4922633,52	4377479,06
9083	4922647,09	4377477,05
9084	4922655,22	4377467,49
9085	4922662,13	4377462,69
9086	4922666,71	4377457,20
9087	4922671,51	4377448,01
9088	4922672,46	4377442,79
9089	4922673,07	4377441,56
9090	4922678,08	4377435,64
9091	4922679,97	4377425,83
9092	4922679,61	4377421,25
9093	4922679,67	4377421,18
9094	4922684,42	4377415,04
9095	4922688,57	4377407,47
9096	4922694,48	4377405,21
9097	4922702,40	4377397,16
9098	4922720,49	4377366,77
9099	4922734,29	4377333,61
9100	4922733,37	4377308,73
9101	4922717,92	4377263,41
9102	4922700,66	4377262,00
9103	4922699,19	4377249,50
9104	4922689,55	4377232,80
9105	4922672,52	4377231,85
9106	4922665,08	4377232,87
9107	4922660,70	4377233,66
9108	4922657,82	4377233,76
9109	4922647,34	4377218,24
9110	4922638,91	4377214,56
9111	4922668,06	4377202,73
9112	4922634,54	4377182,33
9113	4922634,64	4377180,80
9114	4922636,08	4377179,85

Номера точек красных линий	X	Y
9115	4922644,39	4377174,61
9116	4922649,20	4377172,16
9117	4922657,11	4377168,15
9118	4922662,78	4377171,30
9119	4922678,29	4377173,44
9120	4922684,41	4377168,14
9121	4922686,84	4377168,13
9122	4922699,75	4377162,37
9123	4922702,04	4377155,85
9124	4922705,75	4377154,64
9125	4922721,12	4377158,23
9126	4922724,23	4377173,99
9127	4922750,13	4377164,82
9128	4922744,98	4377179,63
9129	4922777,80	4377182,17
9130	4922784,94	4377178,70
9131	4922785,76	4377178,39
9132	4922800,76	4377189,70
9133	4922808,65	4377192,53
9134	4922815,92	4377194,31
9135	4922823,53	4377194,62
9136	4922830,07	4377192,96
9137	4922836,86	4377193,83
9138	4922839,01	4377193,27
9139	4922845,13	4377195,20
9140	4922861,18	4377188,78
9141	4922867,17	4377185,96
9142	4922872,93	4377181,53
9143	4922878,35	4377176,55
9144	4922883,63	4377168,50
9145	4922885,29	4377169,87
9146	4922893,81	4377161,98
9147	4922903,77	4377162,63
9148	4922910,51	4377147,80
9149	4922911,42	4377145,48
9150	4922917,24	4377135,76
9151	4922918,51	4377133,75
9152	4922926,81	4377132,68
9153	4922936,13	4377124,86
9154	4922939,36	4377118,32
9155	4922941,48	4377112,13
9156	4922941,56	4377111,95



Оказание услуг по разработке и утверждению проекта планировки и проекта межевания
улично-дорожной сети и территории общественного пользования

6 этап «Межевание территории».

Том 6. Книга 5. Табличные материалы.

Номера точек красных линий	X	Y
9157	4922942,66	4377111,07
9158	4922946,94	4377103,71
9159	4922947,76	4377101,74
9160	4922949,82	4377097,87
9161	4922951,17	4377097,91
9162	4922962,38	4377090,36
9163	4922964,19	4377087,19
9164	4922966,83	4377086,33
9165	4922971,99	4377082,04
9166	4922972,87	4377081,15
9167	4922973,36	4377080,92
9168	4922976,67	4377079,38
9169	4922984,74	4377081,17
9170	4922984,75	4377082,52
9171	4922985,13	4377085,80
9172	4922985,61	4377090,91
9173	4922998,14	4377115,28
9174	4923009,82	4377107,53
9175	4923011,94	4377111,68
9176	4923019,53	4377119,21
9177	4923036,86	4377122,74
9178	4923039,02	4377121,27
9179	4923042,69	4377128,48
9180	4923060,38	4377132,43
9181	4923070,83	4377126,79
9182	4923076,40	4377126,85
9183	4923081,36	4377127,00
9184	4923088,20	4377126,08
9185	4923091,72	4377125,96
9186	4923096,56	4377126,07
9187	4923105,20	4377125,57
9188	4923110,10	4377123,90
9189	4923112,76	4377123,62
9190	4923114,42	4377125,38
9191	4923124,34	4377127,65
9192	4923136,71	4377127,56
9193	4923145,82	4377121,78
9194	4923150,82	4377125,38
9195	4923190,40	4377100,95
9196	4923221,40	4377069,92
9197	4923235,91	4377034,26
9198	4923235,29	4377021,42

Номера точек красных линий	X	Y
9199	4923240,81	4377017,45
9200	4923240,16	4377002,87
9201	4923240,25	4377002,76
9202	4923244,71	4376996,12
9203	4923247,92	4376986,29
9204	4923247,64	4376981,01
9205	4923247,73	4376979,78
9206	4923253,56	4376962,29
9207	4923234,02	4376955,86
9208	4923233,49	4376951,79
9209	4923231,97	4376951,62
9210	4923233,59	4376947,84
9211	4923236,32	4376945,99
9212	4923240,17	4376943,03
9213	4923241,85	4376942,21
9214	4923242,70	4376941,98
9215	4923243,07	4376941,98
9216	4923243,08	4376943,88
9217	4923256,30	4376956,93
9218	4923265,74	4376958,88
9219	4923271,76	4376959,44
9220	4923281,52	4376958,19
9221	4923290,20	4376954,09
9222	4923292,57	4376952,33
9223	4923313,40	4376948,61
9224	4923331,71	4376893,02
9225	4923334,51	4376872,75
9226	4923329,54	4376864,35
9227	4923323,99	4376853,26
9228	4923322,70	4376841,63
9229	4923323,67	4376838,07
9230	4923325,07	4376827,85
9231	4923321,68	4376819,18
9232	4923320,76	4376817,81
9233	4923322,69	4376812,45
9234	4923322,65	4376806,19
9235	4923325,40	4376802,67
9236	4923328,42	4376788,05
9237	4923323,77	4376777,49
9238	4923325,70	4376773,59
9239	4923327,82	4376767,09
9240	4923328,01	4376766,64



Оказание услуг по разработке и утверждению проекта планировки и проекта межевания
улично-дорожной сети и территории общественного пользования

6 этап «Межевание территории».

Том 6. Книга 5. Табличные материалы.

Номера точек красных линий	X	Y
9241	4923329,00	4376765,91
9242	4923332,59	4376761,99
9243	4923334,01	4376760,07
9244	4923334,50	4376759,62
9245	4923337,56	4376757,17
9246	4923343,98	4376752,52
9247	4923349,22	4376744,35
9248	4923350,83	4376742,31
9249	4923351,52	4376741,68
9250	4923353,99	4376740,01
9251	4923362,78	4376735,11
9252	4923368,67	4376728,48
9253	4923370,04	4376727,41
9254	4923373,23	4376724,65
9255	4923376,93	4376722,05
9256	4923379,69	4376720,46
9257	4923380,57	4376720,10
9258	4923380,64	4376720,12
9259	4923387,36	4376720,95
9260	4923399,58	4376720,19
9261	4923407,46	4376711,72
9262	4923408,27	4376710,78
9263	4923408,87	4376710,51
9264	4923412,91	4376710,49
9265	4923420,98	4376708,36
9266	4923425,20	4376706,80
9267	4923436,97	4376701,94
9268	4923442,42	4376698,59
9269	4923444,92	4376698,58
9270	4923452,22	4376696,31
9271	4923454,67	4376695,14
9272	4923457,86	4376695,12
9273	4923464,29	4376693,49
9274	4923467,07	4376692,51
9275	4923470,03	4376692,50
9276	4923480,46	4376690,33
9277	4923487,47	4376684,27
9278	4923487,98	4376684,49
9279	4923492,50	4376687,67
9280	4923504,49	4376688,84
9281	4923512,08	4376687,43
9282	4923519,29	4376685,27

Номера точек красных линий	X	Y
9283	4923525,63	4376682,15
9284	4923531,61	4376678,62
9285	4923542,91	4376667,50
9286	4923552,39	4376661,02
9287	4923553,92	4376653,72
9288	4923557,24	4376643,68
9289	4923558,04	4376637,29
9290	4923558,03	4376635,61
9291	4923560,14	4376635,22
9292	4923573,15	4376625,76
9293	4923574,30	4376617,18
9294	4923574,93	4376616,26
9295	4923576,23	4376614,64
9296	4923580,30	4376611,13
9297	4923586,31	4376604,59
9298	4923590,28	4376597,40
9299	4923592,29	4376594,17
9300	4923595,01	4376590,81
9301	4923598,40	4376585,98
9302	4923606,02	4376574,90
9303	4923605,50	4376573,75
9304	4923606,94	4376572,08
9305	4923610,91	4376569,79
9306	4923611,72	4376568,34
9307	4923617,00	4376566,54
9308	4923623,61	4376558,87
9309	4923625,10	4376559,00
9310	4923626,32	4376558,68
9311	4923630,25	4376560,01
9312	4923642,35	4376556,76
9313	4923651,15	4376550,94
9314	4923657,83	4376542,61
9315	4923662,40	4376531,58
9316	4923662,18	4376530,57
9317	4923664,73	4376527,83
9318	4923665,98	4376525,68
9319	4923675,12	4376519,05
9320	4923678,55	4376515,14
9321	4923685,57	4376509,69
9322	4923688,35	4376500,46
9323	4923688,96	4376496,45
9324	4923691,75	4376491,89



Оказание услуг по разработке и утверждению проекта планировки и проекта межевания
улично-дорожной сети и территории общественного пользования
6 этап «Межевание территории».
Том 6. Книга 5. Табличные материалы.

Номера точек красных линий	X	Y
9325	4923694,61	4376488,42
9326	4923699,51	4376479,87
9327	4923700,77	4376473,34
9328	4923704,49	4376468,20
9329	4923705,38	4376466,74
9330	4923705,39	4376466,73
9331	4923707,04	4376465,70
9332	4923712,47	4376463,02
9333	4923716,05	4376460,54
9334	4923725,98	4376454,63
9335	4923727,62	4376454,78
9336	4923739,00	4376450,17
9337	4923744,29	4376444,35
9338	4923752,29	4376437,80
9339	4923753,54	4376436,57
9340	4923767,35	4376450,27
9341	4923771,57	4376430,43
9342	4923774,22	4376429,54
9343	4923779,08	4376428,12
9344	4923786,00	4376424,87
9345	4923793,02	4376421,57
9346	4923804,22	4376413,29
9347	4923807,47	4376397,87
9348	4923812,48	4376394,92
9349	4923814,74	4376395,66
9350	4923826,79	4376394,73
9351	4923836,66	4376389,30
9352	4923843,66	4376381,70
9353	4923848,00	4376374,96
9354	4923850,65	4376366,82
9355	4923852,81	4376355,32
9356	4923852,81	4376355,21
9357	4923853,26	4376354,20
9358	4923855,65	4376348,96
9359	4923857,42	4376342,40
9360	4923858,54	4376335,24
9361	4923858,96	4376331,86
9362	4923859,29	4376330,90
9363	4923859,32	4376330,81
9364	4923862,51	4376331,20
9365	4923872,93	4376324,82
9366	4923878,37	4376317,75

Номера точек красных линий	X	Y
9367	4923881,96	4376310,16
9368	4923883,42	4376301,26
9369	4923883,89	4376298,76
9370	4923886,82	4376299,33
9371	4923895,24	4376298,23
9372	4923900,49	4376296,44
9373	4923904,48	4376294,41
9374	4923907,42	4376292,79
9375	4923907,76	4376292,62
9376	4923908,44	4376292,49
9377	4923911,50	4376292,47
9378	4923916,14	4376292,45
9379	4923921,47	4376291,95
9380	4923927,70	4376290,49
9381	4923931,09	4376288,94
9382	4923931,83	4376288,71
9383	4923938,25	4376288,67
9384	4923943,24	4376286,08
9385	4923945,84	4376286,33
9386	4923949,04	4376286,32
9387	4923949,64	4376286,32
9388	4923955,91	4376287,44
9389	4923962,21	4376286,67
9390	4923963,87	4376286,49
9391	4923964,40	4376286,49
9392	4923969,04	4376286,71
9393	4923985,43	4376283,19
9394	4923990,57	4376267,24
9395	4923990,81	4376258,46
9396	4923989,28	4376248,90
9397	4924004,90	4376222,86
9398	4924006,53	4376219,34
9399	4924010,87	4376211,72
9400	4924014,96	4376202,17
9401	4924015,38	4376194,42
9402	4924018,12	4376190,89
9403	4924018,24	4376190,78
9404	4924025,26	4376185,15
9405	4924026,06	4376183,06
9406	4924029,52	4376181,16
9407	4924035,19	4376171,33
9408	4924037,13	4376163,14



Оказание услуг по разработке и утверждению проекта планировки и проекта межевания
улично-дорожной сети и территории общественного пользования

6 этап «Межевание территории».

Том 6. Книга 5. Табличные материалы.

Номера точек красных линий	X	Y
9409	4924037,10	4376155,80
9410	4924036,25	4376152,17
9411	4924036,09	4376150,59
9412	4924036,08	4376150,33
9413	4924036,14	4376149,69
9414	4924054,54	4376157,86
9415	4924046,45	4376126,31
9416	4924049,57	4376121,79
9417	4924049,59	4376120,66
9418	4924050,17	4376120,83
9419	4924052,78	4376092,34
9420	4924051,77	4376086,86
9421	4924054,04	4376081,74
9422	4924054,40	4376080,61
9423	4924054,71	4376080,09
9424	4924055,92	4376078,65
9425	4924064,90	4376074,23
9426	4924069,46	4376065,32
9427	4924070,07	4376063,52
9428	4924074,99	4376062,70
9429	4924086,48	4376055,55
9430	4924095,42	4376041,19
9431	4924099,20	4376029,13
9432	4924099,54	4376026,22
9433	4924100,60	4376025,57
9434	4924106,80	4376014,33
9435	4924107,59	4376010,66
9436	4924116,86	4376006,93
9437	4924133,66	4375971,83
9438	4924155,65	4375919,81
9439	4924162,60	4375916,69
9440	4924168,02	4375898,75
9441	4924169,33	4375894,94
9442	4924169,51	4375893,09
9443	4924186,26	4375862,15
9444	4924203,06	4375840,94
9445	4924205,25	4375817,76
9446	4924203,79	4375791,95
9447	4924232,29	4375762,70
9448	4924247,63	4375755,38
9449	4924294,47	4375755,58
9450	4924321,42	4375736,94

Номера точек красных линий	X	Y
9451	4924374,67	4375658,44
9452	4924406,73	4375616,37
9453	4924444,56	4375542,94
9454	4924519,20	4375459,35
9455	4924547,85	4375406,52
9456	4924563,60	4375364,96
9457	4924566,72	4375352,46
9458	4924578,55	4375357,10
9459	4924595,28	4375332,07
9460	4924600,44	4375315,16
9461	4924593,71	4375306,27
9462	4924594,06	4375302,89
9463	4924595,63	4375296,51
9464	4924600,23	4375295,99
9465	4924608,41	4375292,73
9466	4924618,94	4375283,34
9467	4924618,94	4375282,51
9468	4924625,48	4375277,21
9469	4924629,60	4375268,21
9470	4924632,42	4375263,58
9471	4924632,60	4375263,42
9472	4924633,28	4375263,16
9473	4924636,39	4375262,02
9474	4924644,02	4375258,95
9475	4924651,47	4375253,58
9476	4924655,80	4375250,90
9477	4924663,43	4375245,16
9478	4924666,87	4375239,16
9479	4924673,88	4375231,19
9480	4924679,17	4375227,45
9481	4924695,07	4375218,53
9482	4924711,09	4375205,46
9483	4924721,72	4375190,05
9484	4924723,15	4375183,67
9485	4924727,95	4375180,98
9486	4924733,14	4375177,15
9487	4924741,16	4375170,10
9488	4924747,05	4375165,93
9489	4924764,32	4375154,04
9490	4924768,75	4375146,56
9491	4924770,74	4375145,20
9492	4924778,74	4375139,32



Оказание услуг по разработке и утверждению проекта планировки и проекта межевания
улично-дорожной сети и территории общественного пользования

6 этап «Межевание территории».

Том 6. Книга 5. Табличные материалы.

Номера точек красных линий	X	Y
9493	4924782,87	4375131,15
9494	4924785,21	4375127,67
9495	4924787,53	4375123,91
9496	4924794,39	4375117,65
9497	4924803,28	4375110,75
9498	4924809,90	4375106,61
9499	4924816,12	4375097,45
9500	4924817,85	4375093,20
9501	4924820,30	4375090,48
9502	4924828,11	4375079,48
9503	4924829,87	4375071,59
9504	4924830,69	4375066,90
9505	4924831,92	4375063,49
9506	4924833,79	4375059,06
9507	4924839,65	4375050,15
9508	4924842,44	4375042,56
9509	4924845,41	4375038,03
9510	4924844,90	4375030,71
9511	4924845,25	4375029,93
9512	4924847,30	4375026,21
9513	4924849,95	4375019,69
9514	4924853,58	4375012,53
9515	4924858,57	4375005,88
9516	4924859,80	4374997,05
9517	4924860,49	4374994,05
9518	4924864,50	4374992,26
9519	4924870,64	4374989,14
9520	4924875,81	4374983,45
9521	4924876,72	4374982,05
9522	4924878,64	4374981,47
9523	4924885,50	4374975,83
9524	4924892,32	4374968,63
9525	4924900,76	4374960,23
9526	4924906,56	4374954,55
9527	4924909,33	4374953,69
9528	4924913,70	4374951,11
9529	4924919,48	4374947,88
9530	4924931,76	4374936,50
9531	4924936,53	4374927,05
9532	4924939,32	4374920,27
9533	4924941,76	4374892,54
9534	4924942,22	4374881,96

Номера точек красных линий	X	Y
9535	4924943,63	4374878,52
9536	4924945,88	4374870,21
9537	4924946,19	4374860,62
9538	4924946,14	4374851,13
9539	4924947,90	4374834,73
9540	4924949,52	4374828,51
9541	4924954,56	4374818,17
9542	4924958,00	4374811,45
9543	4924959,09	4374803,70
9544	4924961,10	4374800,18
9545	4924965,74	4374789,20
9546	4924972,64	4374781,96
9547	4924973,37	4374780,41
9548	4924978,71	4374781,57
9549	4924993,76	4374779,69
9550	4924995,28	4374780,46
9551	4925008,71	4374783,72
9552	4925023,36	4374778,53
9553	4925050,70	4374758,10
9554	4925072,64	4374742,44
9555	4925084,79	4374727,69
9556	4925093,96	4374711,49
9557	4925104,31	4374692,79
9558	4925112,73	4374681,32
9559	4925115,91	4374673,66
9560	4925118,07	4374667,92
9561	4925118,89	4374665,62
9562	4925122,98	4374665,82
9563	4925133,31	4374651,44
9564	4925134,56	4374642,02
9565	4925135,42	4374630,83
9566	4925135,54	4374630,03
9567	4925136,20	4374629,66
9568	4925142,31	4374623,45
9569	4925145,47	4374617,05
9570	4925146,63	4374612,44
9571	4925147,42	4374610,37
9572	4925149,18	4374608,28
9573	4925158,29	4374597,13
9574	4925160,67	4374588,86
9575	4925165,25	4374581,31
9576	4925169,17	4374572,61



Оказание услуг по разработке и утверждению проекта планировки и проекта межевания
улично-дорожной сети и территории общественного пользования

6 этап «Межевание территории».

Том 6. Книга 5. Табличные материалы.

Номера точек красных линий	X	Y
9577	4925172,99	4374565,03
9578	4925174,79	4374559,49
9579	4925176,24	4374559,70
9580	4925182,93	4374561,71
9581	4925191,77	4374562,94
9582	4925202,45	4374560,44
9583	4925206,73	4374556,37
9584	4925210,76	4374555,26
9585	4925220,66	4374547,49
9586	4925224,83	4374536,79
9587	4925224,80	4374532,99
9588	4925225,28	4374529,29
9589	4925225,92	4374524,09
9590	4925226,12	4374516,75
9591	4925226,91	4374512,45
9592	4925227,15	4374510,00
9593	4925229,34	4374509,66
9594	4925239,85	4374497,67
9595	4925241,64	4374488,41
9596	4925241,62	4374484,76
9597	4925246,31	4374477,74
9598	4925253,28	4374467,52
9599	4925259,16	4374455,79
9600	4925259,74	4374446,73
9601	4925259,72	4374446,29
9602	4925262,71	4374442,89
9603	4925263,64	4374442,15
9604	4925270,94	4374441,75
9605	4925280,00	4374439,78
9606	4925283,25	4374437,76
9607	4925286,49	4374438,91
9608	4925288,17	4374439,50
9609	4925292,27	4374447,08
9610	4925298,91	4374451,74
9611	4925301,54	4374461,21
9612	4925312,90	4374471,86
9613	4925322,54	4374473,30
9614	4925325,75	4374476,27
9615	4925328,81	4374477,13
9616	4925329,72	4374478,44
9617	4925343,24	4374486,24
9618	4925359,71	4374484,41

Номера точек красных линий	X	Y
9619	4925372,29	4374476,03
9620	4925381,95	4374470,94
9621	4925387,07	4374467,87
9622	4925393,60	4374461,92
9623	4925396,46	4374456,85
9624	4925400,73	4374450,31
9625	4925408,24	4374441,13
9626	4925414,48	4374430,04
9627	4925418,85	4374419,40
9628	4925421,15	4374415,36
9629	4925424,67	4374413,74
9630	4925430,73	4374407,61
9631	4925436,26	4374400,54
9632	4925439,87	4374391,56
9633	4925440,30	4374386,95
9634	4925441,57	4374380,44
9635	4925444,36	4374369,65
9636	4925443,61	4374360,59
9637	4925441,27	4374353,03
9638	4925440,87	4374348,34
9639	4925438,96	4374341,09
9640	4925438,21	4374339,03
9641	4925437,93	4374335,50
9642	4925438,07	4374331,80
9643	4925438,96	4374325,68
9644	4925440,16	4374317,31
9645	4925440,34	4374315,79
9646	4925441,11	4374315,23
9647	4925448,46	4374305,93
9648	4925451,68	4374289,79
9649	4925451,61	4374287,64
9650	4925468,08	4374280,96
9651	4925470,97	4374266,74
9652	4925470,99	4374266,53
9653	4925473,68	4374261,27
9654	4925472,07	4374247,33
9655	4925470,63	4374244,93
9656	4925471,25	4374243,16
9657	4925471,34	4374242,85
9658	4925472,64	4374243,06
9659	4925481,42	4374229,66
9660	4925484,81	4374223,69



Оказание услуг по разработке и утверждению проекта планировки и проекта межевания
улично-дорожной сети и территории общественного пользования

6 этап «Межевание территории».

Том 6. Книга 5. Табличные материалы.

Номера точек красных линий	X	Y
9661	4925487,15	4374216,11
9662	4925487,11	4374210,17
9663	4925487,35	4374204,78
9664	4925487,34	4374203,09
9665	4925488,33	4374199,43
9666	4925490,28	4374192,45
9667	4925491,31	4374184,27
9668	4925491,04	4374176,20
9669	4925490,01	4374170,61
9670	4925489,53	4374163,72
9671	4925488,87	4374160,63
9672	4925489,38	4374156,94
9673	4925489,96	4374149,27
9674	4925489,17	4374143,79
9675	4925489,24	4374137,16
9676	4925489,05	4374129,74
9677	4925488,93	4374125,73
9678	4925489,41	4374122,66
9679	4925489,49	4374122,33
9680	4925490,27	4374121,13
9681	4925494,72	4374115,02
9682	4925499,60	4374105,10
9683	4925502,46	4374098,82
9684	4925504,47	4374085,89
9685	4925499,50	4374068,93
9686	4925496,37	4374061,25
9687	4925493,77	4374056,01
9688	4925493,92	4374055,34
9689	4925493,41	4374049,48
9690	4925491,69	4374040,67
9691	4925489,54	4374034,29
9692	4925488,83	4374032,61
9693	4925488,79	4374030,25
9694	4925492,26	4374027,57
9695	4925493,33	4374024,55
9696	4925499,55	4374027,76
9697	4925514,56	4374022,89
9698	4925524,75	4374014,33
9699	4925531,63	4374003,01
9700	4925528,96	4373990,24
9701	4925530,79	4373982,09
9702	4925531,08	4373972,78

Номера точек красных линий	X	Y
9703	4925530,70	4373971,76
9704	4925531,78	4373969,34
9705	4925533,07	4373966,28
9706	4925536,38	4373963,08
9707	4925540,39	4373952,70
9708	4925541,76	4373944,92
9709	4925541,89	4373944,99
9710	4925550,99	4373945,55
9711	4925554,46	4373945,65
9712	4925564,07	4373946,53
9713	4925578,75	4373938,54
9714	4925587,52	4373919,32
9715	4925583,05	4373911,53
9716	4925583,23	4373911,31
9717	4925587,64	4373905,55
9718	4925589,72	4373901,75
9719	4925596,33	4373910,93
9720	4925613,04	4373921,57
9721	4925624,47	4373916,20
9722	4925626,24	4373918,26
9723	4925631,03	4373922,18
9724	4925635,78	4373925,74
9725	4925642,04	4373928,75
9726	4925645,95	4373931,06
9727	4925654,97	4373936,53
9728	4925667,17	4373941,40
9729	4925678,26	4373942,42
9730	4925691,24	4373940,12
9731	4925700,53	4373934,07
9732	4925706,50	4373927,57
9733	4925709,83	4373922,97
9734	4925710,60	4373923,35
9735	4925715,88	4373925,95
9736	4925722,93	4373929,32
9737	4925731,75	4373930,59
9738	4925745,35	4373928,29
9739	4925749,95	4373924,88
9740	4925752,04	4373925,61
9741	4925756,01	4373923,73
9742	4925770,18	4373922,98
9743	4925776,56	4373920,88
9744	4925783,83	4373917,28



Оказание услуг по разработке и утверждению проекта планировки и проекта межевания
улично-дорожной сети и территории общественного пользования

6 этап «Межевание территории».

Том 6. Книга 5. Табличные материалы.

Номера точек красных линий	X	Y
9745	4925786,76	4373919,68
9746	4925791,33	4373925,23
9747	4925797,78	4373919,91
9748	4925808,21	4373904,91
9749	4925810,89	4373892,23
9750	4925814,24	4373889,46
9751	4925821,81	4373879,98
9752	4925822,96	4373868,99
9753	4925822,57	4373860,99
9754	4925821,80	4373850,82
9755	4925819,11	4373841,61
9756	4925815,76	4373836,05
9757	4925815,66	4373834,91
9758	4925815,78	4373833,71
9759	4925817,20	4373832,96
9760	4925820,35	4373835,56
9761	4925824,55	4373829,06
9762	4925826,26	4373828,15
9763	4925827,13	4373825,05
9764	4925834,78	4373813,19
9765	4925838,96	4373806,84
9766	4925840,28	4373803,18
9767	4925842,33	4373799,12
9768	4925846,14	4373792,80
9769	4925851,61	4373784,47
9770	4925853,73	4373777,00
9771	4925856,73	4373770,62
9772	4925859,08	4373761,67
9773	4925859,78	4373761,55
9774	4925865,27	4373761,52
9775	4925879,21	4373758,84
9776	4925880,34	4373757,05
9777	4925874,65	4373752,14
9778	4921531,69	4379501,47
9779	4921521,25	4379504,28
9780	4921517,01	4379491,55
9781	4921511,84	4379479,54
9782	4921505,68	4379468,00
9783	4921498,56	4379457,02
9784	4921490,55	4379446,69
9785	4921350,56	4379281,06
9786	4921333,72	4379262,12

Номера точек красных линий	X	Y
9787	4921315,90	4379243,87
9788	4921296,93	4379226,59
9789	4921277,29	4379210,32
9790	4920894,79	4378909,40
9791	4920884,19	4378897,46
9792	4920878,43	4378882,58
9793	4920878,23	4378866,62
9794	4920883,61	4378851,59
9795	4920914,24	4378798,35
9796	4920922,29	4378787,59
9797	4920931,90	4378780,34
9798	4920943,09	4378775,90
9799	4920955,05	4378774,58
9800	4921018,76	4378776,14
9801	4921025,44	4378776,80
9802	4921031,94	4378778,45
9803	4921105,43	4378803,04
9804	4921130,61	4378810,96
9805	4921147,83	4378817,60
9806	4921168,05	4378824,99
9807	4921185,47	4378831,34
9808	4921227,84	4378846,80
9809	4921265,72	4378860,65
9810	4921345,07	4378883,46
9811	4921457,03	4378915,23
9812	4921535,58	4378939,28
9813	4921550,47	4378943,59
9814	4921565,48	4378947,44
9815	4921578,53	4378950,52
9816	4921585,86	4378952,09
9817	4921602,23	4378952,83
9818	4921615,09	4378952,92
9819	4921687,14	4378949,87
9820	4921735,96	4378963,00
9821	4921761,13	4378969,78
9822	4921762,78	4378969,16
9823	4921797,10	4378955,69
9824	4921830,98	4378942,36
9825	4921864,39	4378929,25
9826	4921897,37	4378916,30
9827	4921929,94	4378903,52
9828	4921962,23	4378890,84



Оказание услуг по разработке и утверждению проекта планировки и проекта межевания
улично-дорожной сети и территории общественного пользования

6 этап «Межевание территории».

Том 6. Книга 5. Табличные материалы.

Номера точек красных линий	X	Y
9829	4921986,50	4378881,31
9830	4922002,89	4378874,88
9831	4922011,55	4378872,91
9832	4922035,29	4378867,53
9833	4922047,19	4378871,92
9834	4922078,00	4378883,18
9835	4922096,91	4378886,07
9836	4922100,40	4378885,81
9837	4922119,77	4379008,83
9838	4922129,33	4379073,54
9839	4922128,06	4379073,61
9840	4931517,13	4379513,68
9841	4931519,55	4379486,13
9842	4931520,60	4379467,45
9843	4931523,69	4379423,13
9844	4931376,87	4379414,24
9845	4931372,59	4379416,86
9846	4931349,14	4379470,44
9847	4931350,33	4379472,42
9848	4931424,74	4379478,01
9849	4931460,59	4379480,51
9850	4931509,36	4379512,49
9851	4931511,56	4379512,96
9852	4931517,13	4379513,68
9853	4922178,88	4379513,94
9854	4922189,41	4379511,39
9855	4922193,18	4379505,76
9856	4922174,53	4379387,00
9857	4922139,52	4379137,43
9858	4922133,64	4379120,48
9859	4922128,46	4379080,91
9860	4930408,38	4379522,14
9861	4930393,59	4379520,78
9862	4930380,55	4379474,10
9863	4930412,62	4379477,14
9864	4930408,38	4379522,14
9865	4930842,16	4379522,85
9866	4930862,65	4379494,33
9867	4930868,18	4379485,50
9868	4930730,69	4379389,59
9869	4930708,66	4379420,88
9870	4930705,16	4379426,96

Номера точек красных линий	X	Y
9871	4930756,48	4379462,14
9872	4930791,05	4379487,50
9873	4930842,16	4379522,85
9874	4923806,52	4379536,20
9875	4923810,31	4379534,77
9876	4923813,18	4379528,21
9877	4923796,49	4379487,07
9878	4923756,58	4379382,50
9879	4923750,14	4379379,61
9880	4923745,39	4379381,40
9881	4932080,14	4379536,45
9882	4932036,68	4379463,66
9883	4932038,61	4379457,17
9884	4932116,63	4379419,07
9885	4932116,24	4379424,90
9886	4932115,36	4379432,38
9887	4932114,46	4379437,70
9888	4932113,38	4379442,80
9889	4932093,57	4379528,11
9890	4932080,14	4379536,45
9891	4931313,33	4379541,11
9892	4931300,45	4379536,80
9893	4931308,20	4379511,70
9894	4931309,69	4379498,56
9895	4931309,42	4379485,47
9896	4931299,09	4379439,34
9897	4931299,90	4379413,17
9898	4931303,26	4379389,60
9899	4931313,05	4379362,40
9900	4931325,24	4379336,45
9901	4931341,36	4379312,49
9902	4931361,99	4379288,42
9903	4931385,86	4379275,26
9904	4931416,19	4379259,99
9905	4931424,54	4379257,52
9906	4931476,05	4379253,74
9907	4931512,91	4379247,95
9908	4931516,17	4379247,57
9909	4931519,78	4379247,42
9910	4931523,61	4379247,57
9911	4931555,52	4379250,18
9912	4931561,33	4379249,30



Оказание услуг по разработке и утверждению проекта планировки и проекта межевания
улично-дорожной сети и территории общественного пользования
6 этап «Межевание территории».
Том 6. Книга 5. Табличные материалы.

Номера точек красных линий	X	Y
9913	4931569,66	4379247,78
9914	4931584,05	4379216,37
9915	4931591,80	4379200,58
9916	4931606,57	4379173,81
9917	4931618,09	4379164,92
9918	4931635,42	4379167,28
9919	4931643,62	4379175,57
9920	4931663,71	4379195,88
9921	4931666,45	4379198,72
9922	4931669,67	4379202,26
9923	4931673,09	4379206,29
9924	4931677,08	4379211,38
9925	4931680,04	4379215,46
9926	4931682,62	4379219,29
9927	4931705,19	4379253,81
9928	4931671,44	4379292,88
9929	4931666,13	4379298,52
9930	4931662,94	4379301,48
9931	4931658,77	4379304,94
9932	4931655,26	4379307,56
9933	4931651,38	4379310,15
9934	4931645,37	4379313,63
9935	4931632,63	4379320,35
9936	4931617,99	4379327,35
9937	4931593,54	4379335,21
9938	4931579,76	4379339,34
9939	4931571,22	4379340,77
9940	4931567,12	4379340,61
9941	4931558,38	4379340,26
9942	4931415,23	4379329,25
9943	4931412,07	4379329,20
9944	4931409,26	4379329,50
9945	4931405,85	4379330,31
9946	4931403,18	4379331,32
9947	4931400,23	4379332,87
9948	4931396,97	4379335,25
9949	4931394,04	4379338,24
9950	4931392,34	4379340,56
9951	4931390,27	4379345,10
9952	4931351,98	4379441,50
9953	4931330,50	4379490,59
9954	4931313,33	4379541,11

Номера точек красных линий	X	Y
9955	4931612,26	4379545,17
9956	4931556,03	4379540,10
9957	4931528,09	4379522,48
9958	4931536,91	4379426,33
9959	4931635,55	4379434,10
9960	4931643,54	4379451,84
9961	4931617,36	4379492,39
9962	4931612,26	4379545,17
9963	4930880,81	4379550,81
9964	4930852,53	4379532,84
9965	4930850,61	4379526,25
9966	4930867,32	4379500,05
9967	4930873,98	4379489,42
9968	4930888,71	4379466,49
9969	4930894,54	4379458,38
9970	4930912,82	4379435,77
9971	4930901,34	4379427,70
9972	4930762,69	4379332,62
9973	4930755,62	4379333,83
9974	4930741,06	4379355,09
9975	4930716,41	4379390,79
9976	4930698,43	4379413,11
9977	4930675,53	4379361,95
9978	4930603,29	4379552,95
9979	4930579,77	4379537,55
9980	4930537,98	4379534,11
9981	4930412,02	4379522,48
9982	4930416,25	4379477,48
9983	4930605,81	4379495,46
9984	4930630,90	4379513,69
9985	4930603,29	4379552,95
9986	4930716,96	4379556,98
9987	4930648,16	4379508,87
9988	4930674,45	4379468,19
9989	4930697,40	4379435,59
9990	4930767,29	4379483,49
9991	4930716,96	4379556,98
9992	4931737,67	4379482,63
9993	4931750,24	4379476,51
9994	4931757,02	4379490,72
9995	4931750,87	4379560,34
9996	4931626,11	4379547,81



Оказание услуг по разработке и утверждению проекта планировки и проекта межевания
улично-дорожной сети и территории общественного пользования

6 этап «Межевание территории».

Том 6. Книга 5. Табличные материалы.

Номера точек красных линий	X	Y
9997	4931631,01	4379496,77
9998	4931666,12	4379442,81
9999	4931704,20	4379419,38
10000	4931708,01	4379417,36
10001	4931718,65	4379412,08
10002	4931720,77	4379414,73
10003	4931746,36	4379468,38
10004	4931733,73	4379474,54
10005	4927072,16	4379557,11
10006	4927061,51	4379566,84
10007	4927039,79	4379539,72
10008	4926975,92	4379460,09
10009	4926958,65	4379439,42
10010	4926957,27	4379417,98
10011	4927075,32	4379236,99
10012	4927090,96	4379206,84
10013	4927094,34	4379201,54
10014	4927099,95	4379192,70
10015	4927121,61	4379159,07
10016	4927139,32	4379133,23
10017	4927153,19	4379106,92
10018	4927166,64	4379079,29
10019	4927179,35	4379051,58
10020	4927197,57	4379010,13
10021	4927287,34	4378807,61
10022	4927296,88	4378782,03
10023	4927304,99	4378763,45
10024	4927320,57	4378782,06
10025	4931827,76	4379568,06
10026	4931828,50	4379561,55
10027	4931830,26	4379537,12
10028	4931832,72	4379515,63
10029	4931839,45	4379444,39
10030	4931803,45	4379370,42
10031	4931731,55	4379404,79
10032	4931771,17	4379487,88
10033	4931764,80	4379561,74
10034	4931827,76	4379568,06
10035	4931472,49	4379577,13
10036	4931475,41	4379575,94
10037	4931499,84	4379539,00
10038	4931479,86	4379508,37

Номера точек красных линий	X	Y
10039	4931467,14	4379498,92
10040	4931457,72	4379493,53
10041	4931370,27	4379486,96
10042	4931359,33	4379484,66
10043	4931347,12	4379483,63
10044	4931341,96	4379485,95
10045	4931334,32	4379504,31
10046	4931325,46	4379538,55
10047	4931325,38	4379541,20
10048	4931325,99	4379542,90
10049	4931327,40	4379544,64
10050	4931330,64	4379546,02
10051	4931356,49	4379548,73
10052	4931378,39	4379547,76
10053	4931393,99	4379549,19
10054	4931417,16	4379551,83
10055	4931437,16	4379553,72
10056	4931472,49	4379577,13
10057	4931939,28	4379580,42
10058	4931943,49	4379577,68
10059	4931949,24	4379526,78
10060	4931849,79	4379515,66
10061	4931844,52	4379571,37
10062	4931845,46	4379572,30
10063	4931883,46	4379575,59
10064	4931939,28	4379580,42
10065	4932073,95	4379592,92
10066	4932081,72	4379583,81
10067	4932070,51	4379539,83
10068	4932028,73	4379469,84
10069	4931971,66	4379464,49
10070	4931935,55	4379460,06
10071	4931922,48	4379459,87
10072	4931858,65	4379453,88
10073	4931855,38	4379456,59
10074	4931850,45	4379508,69
10075	4931957,14	4379520,62
10076	4931961,19	4379525,27
10077	4931970,29	4379526,74
10078	4931975,54	4379522,98
10079	4931978,06	4379520,36
10080	4931984,09	4379521,12



Оказание услуг по разработке и утверждению проекта планировки и проекта межевания
улично-дорожной сети и территории общественного пользования

6 этап «Межевание территории».

Том 6. Книга 5. Табличные материалы.

Номера точек красных линий	X	Y
10081	4931982,55	4379531,96
10082	4931975,00	4379531,51
10083	4931962,47	4379531,47
10084	4931960,27	4379532,40
10085	4931955,24	4379553,89
10086	4931952,67	4379576,72
10087	4931956,20	4379580,96
10088	4931997,45	4379586,55
10089	4932054,81	4379593,94
10090	4932073,94	4379592,92
10091	4930786,76	4379604,95
10092	4930837,31	4379532,27
10093	4930779,47	4379492,26
10094	4930767,87	4379508,51
10095	4930758,29	4379522,20
10096	4930729,15	4379565,72
10097	4930758,39	4379584,78
10098	4930775,71	4379597,10
10099	4930786,76	4379604,95
10100	4930680,69	4379608,25
10101	4930611,59	4379559,40
10102	4930639,84	4379519,23
10103	4930709,38	4379566,76
10104	4930680,69	4379608,25
10105	4922202,13	4379625,00
10106	4922205,64	4379620,16
10107	4922198,04	4379570,98
10108	4922190,67	4379521,81
10109	4922181,44	4379524,27
10110	4929136,75	4379626,70
10111	4929144,65	4379632,52
10112	4929149,06	4379619,61
10113	4929153,72	4379605,96
10114	4929154,06	4379604,99
10115	4929156,72	4379597,21
10116	4929158,95	4379578,31
10117	4929155,93	4379564,06
10118	4929122,83	4379475,00
10119	4929112,54	4379446,83
10120	4929101,52	4379416,75
10121	4929092,98	4379393,41
10122	4929088,44	4379178,99

Номера точек красных линий	X	Y
10123	4929085,00	4379137,49
10124	4929082,38	4379119,75
10125	4929076,59	4379097,18
10126	4929063,30	4379058,20
10127	4929051,06	4379032,98
10128	4929042,39	4379021,60
10129	4929028,88	4379013,45
10130	4929020,04	4379011,53
10131	4929010,02	4379011,74
10132	4929000,32	4379014,26
10133	4928972,18	4379029,21
10134	4928904,30	4379076,19
10135	4928861,94	4379108,39
10136	4928771,37	4379170,60
10137	4928734,56	4379197,38
10138	4931039,24	4379638,13
10139	4931005,51	4379635,33
10140	4931003,57	4379632,17
10141	4931015,57	4379599,69
10142	4931019,84	4379594,81
10143	4931033,82	4379578,81
10144	4931234,03	4379570,63
10145	4931241,95	4379587,75
10146	4931206,51	4379627,61
10147	4931039,24	4379638,13
10148	4927151,99	4379627,89
10149	4927137,78	4379640,80
10150	4927130,30	4379638,00
10151	4927128,99	4379637,16
10152	4927118,67	4379627,12
10153	4927103,72	4379612,56
10154	4927096,93	4379605,95
10155	4927090,03	4379598,71
10156	4927068,70	4379576,06
10157	4927065,17	4379572,31
10158	4927075,81	4379562,59
10159	4930644,71	4379652,16
10160	4930608,05	4379627,35
10161	4930577,99	4379606,50
10162	4930601,05	4379573,60
10163	4930657,70	4379608,30
10164	4930670,39	4379617,28



Оказание услуг по разработке и утверждению проекта планировки и проекта межевания
улично-дорожной сети и территории общественного пользования

6 этап «Межевание территории».

Том 6. Книга 5. Табличные материалы.

Номера точек красных линий	X	Y
10165	4930644,71	4379652,16
10166	4930747,98	4379654,69
10167	4930776,92	4379614,46
10168	4930761,28	4379603,38
10169	4930717,92	4379575,11
10170	4930690,41	4379615,42
10171	4930728,81	4379641,71
10172	4930747,98	4379654,69
10173	4930527,84	4379658,96
10174	4930542,26	4379638,63
10175	4930556,77	4379618,01
10176	4930558,25	4379614,53
10177	4930557,16	4379609,89
10178	4930553,54	4379606,27
10179	4930544,68	4379601,96
10180	4930507,09	4379598,56
10181	4930455,26	4379597,40
10182	4930451,13	4379610,06
10183	4930478,78	4379624,84
10184	4930527,84	4379658,96
10185	4927164,93	4379624,92
10186	4927152,59	4379636,13
10187	4927190,73	4379655,38
10188	4927211,97	4379660,15
10189	4927242,75	4379632,60
10190	4931133,79	4379171,30
10191	4931129,00	4379174,22
10192	4931129,25	4379176,59
10193	4931139,02	4379193,11
10194	4931165,17	4379243,76
10195	4931154,86	4379248,71
10196	4931151,42	4379237,98
10197	4931147,95	4379228,00
10198	4931146,19	4379217,90
10199	4931137,31	4379200,69
10200	4931136,37	4379198,56
10201	4931134,59	4379195,42
10202	4931112,55	4379160,72
10203	4931105,58	4379156,46
10204	4931087,44	4379131,64
10205	4931081,26	4379123,16
10206	4931057,22	4379066,97

Номера точек красных линий	X	Y
10207	4931055,31	4379054,75
10208	4931062,83	4379031,04
10209	4931074,60	4379019,33
10210	4931077,54	4379004,26
10211	4931058,09	4378999,06
10212	4930994,19	4378984,06
10213	4930988,56	4378983,40
10214	4930981,30	4378984,45
10215	4930973,51	4378988,38
10216	4930966,89	4378995,80
10217	4930964,03	4379003,18
10218	4930963,53	4379010,02
10219	4930988,32	4379390,85
10220	4930989,20	4379408,79
10221	4930989,49	4379429,26
10222	4930986,68	4379468,36
10223	4930983,14	4379536,85
10224	4930976,67	4379555,82
10225	4930970,46	4379579,20
10226	4930968,85	4379583,94
10227	4930967,44	4379588,07
10228	4930961,14	4379606,63
10229	4930955,46	4379621,33
10230	4930953,20	4379627,18
10231	4930936,70	4379664,47
10232	4930939,53	4379664,64
10233	4930991,50	4379632,37
10234	4930997,15	4379597,51
10235	4931022,85	4379573,37
10236	4931024,82	4379571,24
10237	4931025,81	4379569,90
10238	4931027,47	4379566,95
10239	4931028,65	4379563,63
10240	4931029,13	4379561,21
10241	4931029,32	4379558,39
10242	4931029,24	4379512,52
10243	4931038,10	4379493,77
10244	4931109,70	4379520,84
10245	4931107,58	4379526,45
10246	4931083,90	4379517,47
10247	4931082,57	4379516,99
10248	4931052,28	4379505,54



Оказание услуг по разработке и утверждению проекта планировки и проекта межевания
улично-дорожной сети и территории общественного пользования
6 этап «Межевание территории».

Том 6. Книга 5. Табличные материалы.

Номера точек красных линий	X	Y
10249	4931048,44	4379504,90
10250	4931045,92	4379505,30
10251	4931043,45	4379506,41
10252	4931041,86	4379507,64
10253	4931040,41	4379509,37
10254	4931039,66	4379510,72
10255	4931038,81	4379513,75
10256	4931038,75	4379515,27
10257	4931040,74	4379567,95
10258	4931210,24	4379562,72
10259	4931243,14	4379558,75
10260	4931264,36	4379546,95
10261	4931289,82	4379498,41
10262	4931286,58	4379465,11
10263	4931290,67	4379421,37
10264	4931293,03	4379404,02
10265	4931295,52	4379390,91
10266	4931298,02	4379378,36
10267	4931300,43	4379367,76
10268	4931304,43	4379355,24
10269	4931309,50	4379343,15
10270	4931316,45	4379329,26
10271	4931334,63	4379303,47
10272	4931356,86	4379282,11
10273	4931382,13	4379268,18
10274	4931413,06	4379252,61
10275	4931423,25	4379249,59
10276	4931475,46	4379245,76
10277	4931511,69	4379240,05
10278	4931517,08	4379239,49
10279	4931519,99	4379239,42
10280	4931524,26	4379239,60
10281	4931556,17	4379242,20
10282	4931562,69	4379238,97
10283	4931575,02	4379212,08
10284	4931596,10	4379169,15
10285	4931612,71	4379156,73
10286	4931611,37	4379139,29
10287	4931580,96	4379092,66
10288	4931570,70	4379071,86
10289	4931545,22	4378996,37
10290	4931543,38	4378986,75

Номера точек красных линий	X	Y
10291	4931543,75	4378974,89
10292	4931545,62	4378965,85
10293	4931549,17	4378953,94
10294	4931545,74	4378947,96
10295	4931502,06	4378937,32
10296	4931493,50	4378942,44
10297	4931468,43	4379039,05
10298	4931437,67	4379085,73
10299	4931293,38	4379054,80
10300	4931290,79	4379066,08
10301	4929165,69	4379098,88
10302	4929131,59	4379103,85
10303	4929118,86	4379109,13
10304	4929113,37	4379116,47
10305	4929118,42	4379177,44
10306	4929122,21	4379356,68
10307	4929118,94	4379367,33
10308	4929117,93	4379383,73
10309	4929118,53	4379392,25
10310	4929119,30	4379399,55
10311	4929120,31	4379406,94
10312	4929122,70	4379427,17
10313	4929133,92	4379461,60
10314	4929143,13	4379485,26
10315	4929151,11	4379505,26
10316	4929163,21	4379530,31
10317	4929171,80	4379551,15
10318	4929175,07	4379560,33
10319	4929177,11	4379568,23
10320	4929178,46	4379576,00
10321	4929179,29	4379585,85
10322	4929179,28	4379592,94
10323	4929178,58	4379601,61
10324	4929176,64	4379612,37
10325	4929169,06	4379644,30
10326	4929168,23	4379649,03
10327	4929168,02	4379655,46
10328	4929168,63	4379660,73
10329	4929169,96	4379665,97
10330	4929171,45	4379669,83
10331	4929175,85	4379672,93
10332	4929292,34	4379507,15



Оказание услуг по разработке и утверждению проекта планировки и проекта межевания
улично-дорожной сети и территории общественного пользования

6 этап «Межевание территории».

Том 6. Книга 5. Табличные материалы.

Номера точек красных линий	X	Y
10333	4929283,40	4379467,86
10334	4929317,39	4379428,24
10335	4929365,28	4379383,01
10336	4929410,50	4379335,11
10337	4929464,03	4379286,93
10338	4929482,05	4379273,87
10339	4929522,37	4379244,70
10340	4929565,28	4379219,47
10341	4929610,38	4379198,42
10342	4929657,28	4379181,74
10343	4929704,96	4379169,72
10344	4929800,02	4379150,50
10345	4929824,66	4379142,93
10346	4929846,26	4379131,27
10347	4929865,16	4379115,62
10348	4929880,64	4379096,57
10349	4929892,08	4379074,85
10350	4929899,08	4379051,32
10351	4929899,98	4379041,48
10352	4929893,28	4379007,79
10353	4929848,65	4379016,03
10354	4927264,63	4379639,59
10355	4927270,13	4379682,41
10356	4927297,25	4379679,84
10357	4931903,78	4379686,45
10358	4931933,88	4379654,24
10359	4931946,06	4379639,67
10360	4931962,04	4379622,84
10361	4931960,79	4379619,58
10362	4931843,36	4379607,76
10363	4931838,70	4379633,69
10364	4931831,86	4379654,27
10365	4931858,00	4379669,36
10366	4931859,63	4379670,15
10367	4931861,43	4379670,69
10368	4931864,00	4379670,97
10369	4931880,34	4379670,97
10370	4931903,78	4379686,45
10371	4931780,56	4379697,44
10372	4931821,07	4379638,72
10373	4931826,16	4379584,98
10374	4931643,39	4379566,63

Номера точек красных линий	X	Y
10375	4931627,34	4379587,95
10376	4931626,59	4379595,36
10377	4931675,34	4379627,31
10378	4931695,20	4379641,72
10379	4931715,34	4379652,53
10380	4931722,63	4379654,98
10381	4931727,34	4379657,12
10382	4931730,80	4379659,57
10383	4931749,91	4379675,74
10384	4931780,56	4379697,44
10385	4930717,22	4379704,26
10386	4930660,56	4379663,85
10387	4930667,90	4379652,61
10388	4930684,74	4379628,01
10389	4930709,79	4379645,04
10390	4930741,67	4379668,84
10391	4930717,22	4379704,26
10392	4931301,16	4379706,62
10393	4931308,16	4379705,21
10394	4931343,36	4379653,84
10395	4931400,58	4379568,24
10396	4931393,32	4379563,10
10397	4931376,87	4379560,63
10398	4931349,49	4379558,15
10399	4931264,41	4379682,77
10400	4931301,16	4379706,62
10401	4931061,59	4379710,84
10402	4930992,32	4379708,46
10403	4930987,34	4379704,29
10404	4930982,45	4379675,13
10405	4930982,25	4379661,61
10406	4930989,14	4379654,18
10407	4931206,06	4379640,67
10408	4931240,93	4379611,42
10409	4931264,75	4379582,23
10410	4931285,77	4379558,25
10411	4931292,10	4379555,35
10412	4931328,41	4379556,20
10413	4931338,38	4379557,12
10414	4931339,40	4379559,07
10415	4931300,60	4379615,90
10416	4931300,44	4379615,80



Оказание услуг по разработке и утверждению проекта планировки и проекта межевания
улично-дорожной сети и территории общественного пользования

6 этап «Межевание территории».

Том 6. Книга 5. Табличные материалы.

Номера точек красных линий	X	Y
10417	4931238,19	4379701,18
10418	4931084,86	4379709,74
10419	4931061,59	4379710,84
10420	4930602,64	4379711,67
10421	4930632,46	4379669,22
10422	4930567,72	4379624,33
10423	4930557,55	4379634,98
10424	4930535,38	4379666,50
10425	4930602,64	4379711,67
10426	4931358,76	4379742,63
10427	4931321,57	4379717,51
10428	4931423,57	4379567,16
10429	4931434,29	4379566,21
10430	4931465,32	4379586,77
10431	4931358,76	4379742,63
10432	4931743,02	4379750,07
10433	4931775,76	4379702,62
10434	4931743,10	4379679,41
10435	4931739,47	4379676,62
10436	4931737,02	4379674,46
10437	4931734,21	4379671,68
10438	4931729,55	4379666,74
10439	4931726,34	4379663,88
10440	4931722,71	4379661,62
10441	4931719,31	4379660,20
10442	4931712,95	4379658,06
10443	4931692,00	4379646,81
10444	4931671,89	4379632,16
10445	4931628,17	4379603,56
10446	4931625,20	4379601,28
10447	4931623,52	4379599,64
10448	4931620,14	4379595,98
10449	4931617,58	4379592,73
10450	4931616,26	4379590,47
10451	4931615,09	4379587,83
10452	4931614,12	4379584,67
10453	4931613,70	4379582,38
10454	4931613,49	4379579,88
10455	4931612,89	4379563,21
10456	4931534,59	4379556,14
10457	4931515,79	4379544,47
10458	4931490,12	4379582,01

Номера точек красных линий	X	Y
10459	4931743,02	4379750,07
10460	4931043,45	4379760,67
10461	4931047,49	4379759,82
10462	4931066,12	4379729,54
10463	4931064,86	4379721,88
10464	4931043,13	4379720,88
10465	4931006,59	4379719,88
10466	4931000,36	4379730,89
10467	4931043,45	4379760,67
10468	4930673,52	4379761,08
10469	4930618,83	4379723,42
10470	4930648,88	4379680,64
10471	4930702,87	4379719,38
10472	4930673,52	4379761,08
10473	4931414,19	4379783,86
10474	4931372,21	4379754,48
10475	4931480,53	4379596,05
10476	4931518,97	4379621,59
10477	4931466,31	4379698,95
10478	4931469,89	4379701,38
10479	4931414,19	4379783,86
10480	4927303,01	4379794,30
10481	4927290,37	4379791,45
10482	4927290,78	4379754,88
10483	4927292,11	4379747,06
10484	4927289,47	4379728,82
10485	4927283,21	4379711,48
10486	4927286,59	4379698,78
10487	4927298,93	4379697,58
10488	4931093,75	4379796,28
10489	4931054,36	4379769,06
10490	4931053,26	4379763,80
10491	4931074,50	4379728,56
10492	4931078,44	4379721,98
10493	4931110,12	4379718,46
10494	4931134,67	4379717,39
10495	4931139,27	4379729,98
10496	4931093,75	4379796,28
10497	4931814,25	4379797,40
10498	4931868,79	4379732,13
10499	4931899,93	4379689,90
10500	4931878,83	4379675,97



Оказание услуг по разработке и утверждению проекта планировки и проекта межевания
улично-дорожной сети и территории общественного пользования

6 этап «Межевание территории».

Том 6. Книга 5. Табличные материалы.

Номера точек красных линий	X	Y
10501	4931859,44	4379675,97
10502	4931828,90	4379658,34
10503	4931810,19	4379687,94
10504	4931759,68	4379761,14
10505	4931814,25	4379797,40
10506	4932562,24	4379810,28
10507	4932554,16	4379807,91
10508	4932535,12	4379772,53
10509	4932537,60	4379764,49
10510	4932599,50	4379732,51
10511	4932602,51	4379731,19
10512	4932604,39	4379730,60
10513	4932606,55	4379730,11
10514	4932608,43	4379729,84
10515	4932611,64	4379729,72
10516	4932613,76	4379729,87
10517	4932615,64	4379730,15
10518	4932617,70	4379730,64
10519	4932671,99	4379745,79
10520	4932675,50	4379752,57
10521	4932588,44	4379795,73
10522	4932562,24	4379810,28
10523	4931463,69	4379816,04
10524	4931427,86	4379790,98
10525	4931535,06	4379633,49
10526	4931572,28	4379658,22
10527	4931463,69	4379816,04
10528	4931855,28	4379826,47
10529	4931859,77	4379825,88
10530	4931918,83	4379759,69
10531	4931986,17	4379680,55
10532	4932025,61	4379635,37
10533	4932023,09	4379625,85
10534	4931976,20	4379621,13
10535	4931969,52	4379623,68
10536	4931947,72	4379646,64
10537	4931934,41	4379661,87
10538	4931918,80	4379681,38
10539	4931904,37	4379700,04
10540	4931890,87	4379723,61
10541	4931862,98	4379758,93
10542	4931850,22	4379765,28

Номера точек красных линий	X	Y
10543	4931820,23	4379801,16
10544	4931820,16	4379803,13
10545	4931855,28	4379826,47
10546	4931146,41	4379833,02
10547	4931101,81	4379802,21
10548	4931153,72	4379726,59
10549	4931176,32	4379713,44
10550	4931231,88	4379710,34
10551	4931233,79	4379713,60
10552	4931150,60	4379832,27
10553	4931146,41	4379833,02
10554	4927492,25	4377855,77
10555	4927466,05	4377900,09
10556	4927458,23	4377931,84
10557	4927442,99	4377978,74
10558	4927430,11	4378035,38
10559	4927421,69	4378065,20
10560	4927412,12	4378104,03
10561	4927349,86	4378182,26
10562	4927286,06	4378264,67
10563	4927278,60	4378288,02
10564	4926759,10	4378986,80
10565	4926559,56	4379238,78
10566	4926449,99	4379389,61
10567	4926427,93	4379449,76
10568	4926422,75	4379542,41
10569	4926429,91	4379621,91
10570	4926438,58	4379648,40
10571	4926495,39	4379730,26
10572	4926522,59	4379769,46
10573	4926582,52	4379829,00
10574	4926603,56	4379836,14
10575	4926692,82	4379736,20
10576	4926691,74	4379734,74
10577	4926715,15	4379697,35
10578	4926725,78	4379682,16
10579	4926825,21	4379528,56
10580	4926835,70	4379511,59
10581	4926857,43	4379474,19
10582	4926910,80	4379386,96
10583	4927059,34	4379154,63
10584	4927074,50	4379131,53



Оказание услуг по разработке и утверждению проекта планировки и проекта межевания
улично-дорожной сети и территории общественного пользования

6 этап «Межевание территории».

Том 6. Книга 5. Табличные материалы.

Номера точек красных линий	X	Y
10585	4927101,69	4379083,38
10586	4927145,99	4378984,19
10587	4927130,00	4378973,54
10588	4927147,76	4378933,75
10589	4927170,79	4378930,28
10590	4927176,33	4378918,24
10591	4927214,56	4378831,94
10592	4927258,48	4378727,41
10593	4927275,15	4378696,67
10594	4927300,56	4378650,70
10595	4927325,17	4378612,75
10596	4927340,09	4378597,40
10597	4927436,31	4378498,41
10598	4927355,41	4378419,57
10599	4927365,66	4378408,82
10600	4927455,77	4378494,44
10601	4927487,56	4378463,90
10602	4927505,46	4378454,98
10603	4927529,84	4378417,43
10604	4927555,52	4378379,39
10605	4927613,17	4378282,44
10606	4927618,60	4378268,08
10607	4927628,88	4378252,48
10608	4927635,62	4378223,24
10609	4927641,43	4378203,47
10610	4927646,71	4378179,33
10611	4927643,34	4378174,11
10612	4927637,68	4378168,50
10613	4927634,40	4378163,43
10614	4927630,84	4378154,01
10615	4927629,72	4378141,97
10616	4927632,42	4378130,76
10617	4927637,31	4378121,53
10618	4927643,79	4378114,22
10619	4927651,84	4378108,47
10620	4927658,46	4378099,07
10621	4927660,33	4378084,33
10622	4927667,39	4378028,25
10623	4927668,54	4378016,58
10624	4927684,71	4377841,99
10625	4927690,41	4377792,78
10626	4927687,92	4377792,30

Номера точек красных линий	X	Y
10627	4930914,20	4379843,64
10628	4930845,76	4379796,10
10629	4930851,67	4379786,92
10630	4930908,44	4379704,82
10631	4930928,23	4379678,60
10632	4930953,69	4379679,05
10633	4930970,98	4379706,72
10634	4930973,95	4379731,29
10635	4930913,68	4379734,20
10636	4930914,07	4379742,19
10637	4930914,26	4379746,19
10638	4930926,25	4379745,61
10639	4930926,05	4379741,61
10640	4930979,24	4379739,05
10641	4930984,76	4379741,84
10642	4930985,72	4379745,66
10643	4930918,37	4379842,89
10644	4930914,20	4379843,64
10645	4922120,26	4379852,74
10646	4922148,84	4379810,78
10647	4922200,43	4379737,28
10648	4922203,83	4379731,00
10649	4922209,71	4379720,48
10650	4922213,36	4379709,07
10651	4922215,49	4379693,62
10652	4922214,58	4379678,05
10653	4922208,28	4379638,01
10654	4922203,74	4379634,72
10655	4931517,59	4379853,84
10656	4931627,76	4379693,89
10657	4931585,30	4379665,67
10658	4931478,77	4379820,50
10659	4931480,00	4379827,54
10660	4931517,59	4379853,84
10661	4931199,70	4379868,63
10662	4931156,03	4379838,46
10663	4931245,63	4379710,64
10664	4931266,28	4379709,49
10665	4931275,95	4379711,72
10666	4931292,73	4379722,61
10667	4931294,12	4379729,47
10668	4931269,38	4379765,94



Оказание услуг по разработке и утверждению проекта планировки и проекта межевания
улично-дорожной сети и территории общественного пользования

6 этап «Межевание территории».

Том 6. Книга 5. Табличные материалы.

Номера точек красных линий	X	Y
10669	4931264,85	4379773,50
10670	4931250,83	4379793,94
10671	4931244,64	4379802,40
10672	4931199,70	4379868,63
10673	4923967,96	4379872,23
10674	4923977,07	4379867,75
10675	4923929,82	4379799,51
10676	4923878,84	4379701,91
10677	4923869,22	4379678,09
10678	4923819,16	4379545,33
10679	4923812,71	4379542,41
10680	4923809,34	4379543,68
10681	4931929,21	4379874,87
10682	4931927,05	4379874,40
10683	4931922,71	4379873,19
10684	4931903,08	4379860,10
10685	4931886,00	4379847,76
10686	4931868,89	4379831,42
10687	4932001,24	4379681,95
10688	4932037,45	4379640,67
10689	4932102,98	4379636,69
10690	4932132,31	4379687,74
10691	4932149,63	4379728,61
10692	4932152,38	4379741,16
10693	4932153,94	4379749,81
10694	4932151,27	4379761,50
10695	4932147,79	4379767,54
10696	4932133,70	4379774,65
10697	4932106,87	4379787,87
10698	4932080,38	4379797,21
10699	4931968,30	4379853,08
10700	4931969,20	4379855,19
10701	4931929,21	4379874,87
10702	4930961,79	4379876,70
10703	4930937,46	4379859,80
10704	4930923,42	4379850,32
10705	4930938,34	4379826,36
10706	4930992,89	4379747,61
10707	4931033,10	4379775,39
10708	4931034,08	4379779,06
10709	4930965,92	4379876,25
10710	4930961,79	4379876,70

Номера точек красных линий	X	Y
10711	4932284,75	4379889,76
10712	4932249,96	4379825,50
10713	4932174,83	4379673,47
10714	4932189,22	4379665,32
10715	4932300,31	4379658,38
10716	4932308,11	4379663,12
10717	4932320,28	4379690,46
10718	4932332,62	4379706,12
10719	4932354,36	4379749,44
10720	4932353,42	4379752,64
10721	4932271,59	4379796,38
10722	4932279,59	4379812,52
10723	4932362,19	4379768,36
10724	4932370,34	4379770,75
10725	4932401,75	4379826,93
10726	4932284,75	4379889,76
10727	4931569,20	4379890,47
10728	4931680,76	4379728,85
10729	4931642,87	4379703,67
10730	4931532,10	4379864,52
10731	4931569,20	4379890,47
10732	4931745,31	4379903,06
10733	4931737,11	4379896,56
10734	4931757,41	4379870,79
10735	4931770,40	4379856,18
10736	4931799,21	4379876,05
10737	4931778,20	4379886,61
10738	4931745,31	4379903,06
10739	4931248,74	4379904,95
10740	4931213,39	4379880,52
10741	4931212,61	4379876,33
10742	4931307,83	4379735,98
10743	4931312,00	4379735,17
10744	4931343,15	4379756,12
10745	4931347,30	4379759,02
10746	4931269,82	4379872,34
10747	4931262,78	4379884,42
10748	4931248,74	4379904,95
10749	4931011,95	4379911,54
10750	4930974,11	4379885,26
10751	4930972,96	4379878,37
10752	4931039,51	4379783,47



Оказание услуг по разработке и утверждению проекта планировки и проекта межевания
улично-дорожной сети и территории общественного пользования
6 этап «Межевание территории».
Том 6. Книга 5. Табличные материалы.

Номера точек красных линий	X	Y
10753	4931043,62	4379782,66
10754	4931086,97	4379812,62
10755	4931025,03	4379895,66
10756	4931011,95	4379911,54
10757	4931621,99	4379925,58
10758	4931655,85	4379878,17
10759	4931734,20	4379764,62
10760	4931703,86	4379744,46
10761	4931696,75	4379739,13
10762	4931599,77	4379879,63
10763	4931592,55	4379887,75
10764	4931584,42	4379899,31
10765	4931621,99	4379925,58
10766	4930309,04	4379406,34
10767	4930328,37	4379464,78
10768	4930354,24	4379493,30
10769	4930355,87	4379526,90
10770	4930415,52	4379533,56
10771	4930572,45	4379546,48
10772	4930578,56	4379549,25
10773	4930595,89	4379561,96
10774	4930581,48	4379582,53
10775	4930568,64	4379600,68
10776	4930558,64	4379594,19
10777	4930445,73	4379583,97
10778	4930443,17	4379584,87
10779	4930438,21	4379587,95
10780	4930435,85	4379590,35
10781	4930432,91	4379595,19
10782	4930431,80	4379598,72
10783	4930431,39	4379603,60
10784	4930432,29	4379608,67
10785	4930434,36	4379613,15
10786	4930437,25	4379616,72
10787	4930439,55	4379618,65
10788	4930444,63	4379622,28
10789	4930454,74	4379643,35
10790	4930435,99	4379650,47
10791	4930431,95	4379655,35
10792	4930430,75	4379663,82
10793	4930431,89	4379670,09
10794	4930431,29	4379674,07

Номера точек красных линий	X	Y
10795	4930362,42	4379697,33
10796	4930099,04	4379791,84
10797	4930040,01	4379814,01
10798	4929992,34	4379842,97
10799	4929966,32	4379858,39
10800	4929962,98	4379852,82
10801	4929948,60	4379861,44
10802	4929946,92	4379858,44
10803	4929914,76	4379878,28
10804	4929918,49	4379885,01
10805	4929888,61	4379904,07
10806	4929846,31	4379927,16
10807	4929839,26	4379929,03
10808	4929836,72	4379906,42
10809	4929833,53	4379804,72
10810	4929839,30	4379685,18
10811	4929836,24	4379587,65
10812	4932479,67	4379936,52
10813	4932574,69	4379887,55
10814	4932547,22	4379828,25
10815	4932461,54	4379876,04
10816	4932456,67	4379867,31
10817	4932544,88	4379818,10
10818	4932547,27	4379809,90
10819	4932529,49	4379776,85
10820	4932453,96	4379817,16
10821	4932451,61	4379812,74
10822	4932419,73	4379829,75
10823	4932475,60	4379935,24
10824	4932479,67	4379936,52
10825	4931302,47	4379939,64
10826	4931265,09	4379913,81
10827	4931359,33	4379775,98
10828	4931369,01	4379774,21
10829	4931400,22	4379796,05
10830	4931302,47	4379939,64
10831	4931666,21	4379955,40
10832	4931663,70	4379955,38
10833	4931653,98	4379948,66
10834	4931639,87	4379938,31
10835	4931639,39	4379935,48
10836	4931750,03	4379775,14



Оказание услуг по разработке и утверждению проекта планировки и проекта межевания
улично-дорожной сети и территории общественного пользования
6 этап «Межевание территории».
Том 6. Книга 5. Табличные материалы.

Номера точек красных линий	X	Y
10837	4931795,03	4379805,04
10838	4931777,78	4379827,81
10839	4931743,60	4379871,21
10840	4931736,42	4379865,56
10841	4931666,21	4379955,40
10842	4930975,62	4379960,19
10843	4931000,79	4379923,27
10844	4930841,58	4379812,68
10845	4930815,96	4379850,01
10846	4930975,62	4379960,19
10847	4926477,74	4379943,25
10848	4926471,93	4379972,05
10849	4926562,63	4379910,90
10850	4926460,02	4379752,32
10851	4926400,17	4379671,78
10852	4926385,38	4379640,37
10853	4926373,94	4379602,83
10854	4926349,50	4379616,78
10855	4926328,66	4379714,15
10856	4926332,91	4379759,76
10857	4926400,07	4379837,94
10858	4926478,10	4379941,45
10859	4931354,88	4379975,86
10860	4931453,13	4379833,06
10861	4931417,42	4379808,08
10862	4931413,28	4379808,84
10863	4931317,28	4379949,88
10864	4931354,88	4379975,86
10865	4932652,19	4379980,14
10866	4932721,94	4379942,12
10867	4932726,01	4379949,58
10868	4932748,72	4379937,21
10869	4932744,17	4379928,86
10870	4932757,26	4379921,73
10871	4932735,30	4379881,16
10872	4932629,60	4379939,27
10873	4932652,19	4379980,14
10874	4929174,08	4379980,22
10875	4929096,28	4379897,94
10876	4929198,76	4379822,67
10877	4929209,74	4379860,50
10878	4929212,84	4379877,76

Номера точек красных линий	X	Y
10879	4929221,07	4379931,30
10880	4929221,85	4379943,27
10881	4929174,08	4379980,22
10882	4931699,14	4379981,12
10883	4931679,30	4379967,40
10884	4931678,73	4379963,36
10885	4931692,27	4379947,22
10886	4931707,52	4379927,71
10887	4931726,03	4379912,84
10888	4931743,58	4379910,76
10889	4931749,79	4379906,60
10890	4931771,77	4379896,70
10891	4931799,59	4379881,40
10892	4931800,53	4379883,29
10893	4931809,80	4379878,11
10894	4931814,98	4379878,16
10895	4931816,46	4379874,49
10896	4931796,37	4379861,17
10897	4931793,34	4379865,62
10898	4931771,58	4379850,88
10899	4931802,55	4379810,04
10900	4931901,73	4379875,95
10901	4931903,18	4379888,44
10902	4931887,70	4379895,92
10903	4931713,26	4379978,43
10904	4931699,14	4379981,12
10905	4932503,13	4379987,23
10906	4932611,34	4379928,98
10907	4932589,50	4379889,48
10908	4932483,65	4379944,03
10909	4932482,38	4379948,05
10910	4932503,13	4379987,23
10911	4931032,65	4380001,98
10912	4930990,13	4379972,64
10913	4931016,41	4379934,09
10914	4931027,01	4379914,23
10915	4931037,99	4379897,65
10916	4931091,69	4379823,17
10917	4931099,01	4379821,54
10918	4931138,86	4379849,08
10919	4931126,06	4379868,56
10920	4931119,78	4379876,55



Оказание услуг по разработке и утверждению проекта планировки и проекта межевания
улично-дорожной сети и территории общественного пользования

6 этап «Межевание территории».

Том 6. Книга 5. Табличные материалы.

Номера точек красных линий	X	Y
10921	4931032,65	4380001,98
10922	4932346,51	4380002,33
10923	4932353,69	4380002,13
10924	4932460,01	4379946,41
10925	4932461,68	4379941,02
10926	4932406,98	4379837,74
10927	4932286,84	4379902,26
10928	4932285,07	4379907,75
10929	4932324,72	4379989,88
10930	4932331,50	4379995,00
10931	4932338,79	4379998,81
10932	4932346,51	4380002,33
10933	4933610,70	4380009,89
10934	4933608,18	4380009,71
10935	4933605,16	4380008,85
10936	4933602,60	4380007,47
10937	4933601,05	4380006,25
10938	4933599,88	4380005,04
10939	4933582,14	4379984,47
10940	4933579,95	4379982,17
10941	4933577,30	4379979,94
10942	4933574,50	4379978,06
10943	4933569,74	4379975,75
10944	4933565,38	4379974,44
10945	4933561,12	4379973,81
10946	4933552,15	4379973,09
10947	4933546,66	4379972,49
10948	4933541,83	4379971,69
10949	4933537,14	4379970,66
10950	4933528,64	4379968,14
10951	4933527,93	4379967,89
10952	4933519,65	4379958,72
10953	4933513,04	4379956,70
10954	4933519,35	4379916,81
10955	4933496,15	4379835,39
10956	4933501,19	4379833,73
10957	4933492,87	4379808,05
10958	4933478,63	4379813,02
10959	4933461,85	4379818,34
10960	4933418,58	4379702,56
10961	4933437,35	4379698,08
10962	4933451,21	4379691,77

Номера точек красных линий	X	Y
10963	4933458,40	4379689,47
10964	4933473,99	4379685,00
10965	4933492,89	4379678,38
10966	4933503,28	4379674,31
10967	4933510,78	4379671,76
10968	4933515,79	4379671,04
10969	4933537,32	4379665,86
10970	4933536,75	4379653,41
10971	4933538,92	4379652,96
10972	4933554,58	4379652,27
10973	4933554,86	4379652,17
10974	4933556,46	4379657,12
10975	4933559,08	4379659,44
10976	4933558,26	4379666,08
10977	4933559,62	4379679,97
10978	4933565,83	4379684,66
10979	4933571,49	4379678,07
10980	4933577,34	4379683,10
10981	4933575,08	4379691,67
10982	4933585,92	4379701,70
10983	4933571,89	4379718,10
10984	4933572,69	4379728,25
10985	4933566,54	4379732,45
10986	4933558,93	4379733,25
10987	4933552,68	4379740,55
10988	4933561,23	4379754,02
10989	4933563,87	4379754,53
10990	4933573,29	4379763,79
10991	4933601,70	4379809,12
10992	4933610,03	4379807,92
10993	4933628,76	4379821,28
10994	4933632,78	4379824,57
10995	4933646,78	4379830,84
10996	4933655,18	4379837,36
10997	4933677,68	4379857,09
10998	4933676,52	4379858,52
10999	4933685,13	4379866,52
11000	4933703,36	4379889,10
11001	4933720,05	4379910,71
11002	4933716,14	4379926,17
11003	4933666,02	4379939,98
11004	4933616,76	4380008,58



Оказание услуг по разработке и утверждению проекта планировки и проекта межевания
улично-дорожной сети и территории общественного пользования

6 этап «Межевание территории».

Том 6. Книга 5. Табличные материалы.

Номера точек красных линий	X	Y
11005	4933613,19	4380009,63
11006	4933610,70	4380009,89
11007	4931408,19	4380012,69
11008	4931506,29	4379870,26
11009	4931471,16	4379845,68
11010	4931467,00	4379846,43
11011	4931370,51	4379986,66
11012	4931408,19	4380012,69
11013	4930939,02	4380013,87
11014	4930964,63	4379976,30
11015	4930804,93	4379866,09
11016	4930792,72	4379883,89
11017	4930779,76	4379902,56
11018	4930939,02	4380013,87
11019	4924068,94	4380031,46
11020	4924069,50	4380030,06
11021	4924069,09	4380025,52
11022	4923978,94	4379883,35
11023	4923974,97	4379881,03
11024	4923973,27	4379880,95
11025	4932567,62	4379161,87
11026	4932562,36	4379153,71
11027	4932555,74	4379145,10
11028	4932553,63	4379146,75
11029	4932554,19	4379151,32
11030	4932544,24	4379162,28
11031	4932540,67	4379166,20
11032	4932530,20	4379176,81
11033	4932546,28	4379197,35
11034	4932555,92	4379209,66
11035	4932560,92	4379219,87
11036	4932566,40	4379237,80
11037	4932566,62	4379246,29
11038	4932567,00	4379253,39
11039	4932567,52	4379255,52
11040	4932562,81	4379267,72
11041	4932554,56	4379280,22
11042	4932552,40	4379283,92
11043	4932543,38	4379286,38
11044	4932488,78	4379308,73
11045	4932470,78	4379307,23
11046	4932447,89	4379316,51

Номера точек красных линий	X	Y
11047	4932403,96	4379297,59
11048	4932398,33	4379291,49
11049	4932454,28	4379262,53
11050	4932468,53	4379244,83
11051	4932470,63	4379230,43
11052	4932452,78	4379198,78
11053	4932435,83	4379191,13
11054	4932414,83	4379188,13
11055	4932384,98	4379190,53
11056	4932324,08	4379210,78
11057	4932320,07	4379199,16
11058	4932311,27	4379167,21
11059	4932312,48	4379166,88
11060	4932310,87	4379161,13
11061	4932295,10	4379164,67
11062	4932295,29	4379162,78
11063	4932293,97	4379161,33
11064	4932292,12	4379158,81
11065	4932289,34	4379154,45
11066	4932285,77	4379147,90
11067	4932284,64	4379145,26
11068	4932271,86	4379120,36
11069	4932267,67	4379106,62
11070	4932265,24	4379103,42
11071	4932260,79	4379102,99
11072	4932258,85	4379100,24
11073	4932257,12	4379100,09
11074	4932257,78	4379092,45
11075	4932250,31	4379094,59
11076	4932244,55	4379096,40
11077	4932237,94	4379096,19
11078	4932236,23	4379093,73
11079	4932233,24	4379085,52
11080	4932229,40	4379074,96
11081	4932250,05	4379067,91
11082	4932265,52	4379062,55
11083	4932265,21	4379061,38
11084	4932286,81	4379058,46
11085	4932293,42	4379058,50
11086	4932294,91	4379054,25
11087	4932315,33	4379056,80
11088	4932316,03	4379048,98



Оказание услуг по разработке и утверждению проекта планировки и проекта межевания
улично-дорожной сети и территории общественного пользования

6 этап «Межевание территории».

Том 6. Книга 5. Табличные материалы.

Номера точек красных линий	X	Y
11089	4932362,19	4379059,85
11090	4932362,20	4379061,49
11091	4932388,13	4379062,64
11092	4932388,63	4379064,12
11093	4932390,28	4379064,93
11094	4932416,19	4379063,29
11095	4932415,37	4379073,29
11096	4932429,71	4379074,37
11097	4932431,25	4379058,45
11098	4932451,39	4379060,59
11099	4932473,34	4379062,88
11100	4932483,35	4379019,99
11101	4932479,50	4379014,80
11102	4932224,64	4378998,65
11103	4932214,85	4378998,35
11104	4932203,54	4378998,84
11105	4932187,47	4379001,15
11106	4932176,82	4379003,75
11107	4932163,11	4379008,46
11108	4932152,79	4379013,10
11109	4932142,84	4379018,58
11110	4932131,04	4379026,57
11111	4932053,04	4379085,40
11112	4932054,05	4379101,36
11113	4932059,53	4379105,34
11114	4932066,53	4379110,86
11115	4932075,25	4379119,06
11116	4932082,36	4379127,19
11117	4932088,06	4379134,96
11118	4932092,10	4379141,41
11119	4932096,07	4379148,82
11120	4932100,37	4379158,72
11121	4932105,24	4379174,85
11122	4932150,65	4379376,48
11123	4932152,40	4379385,36
11124	4932153,79	4379395,48
11125	4932154,47	4379403,68
11126	4932154,70	4379417,39
11127	4932154,37	4379424,75
11128	4932153,14	4379436,63
11129	4932151,81	4379444,68
11130	4932150,40	4379451,40

Номера точек красных линий	X	Y
11131	4932131,86	4379531,20
11132	4932130,71	4379536,87
11133	4932129,70	4379544,34
11134	4932129,26	4379551,30
11135	4932129,30	4379558,38
11136	4932129,58	4379562,85
11137	4932130,13	4379567,90
11138	4932131,17	4379574,18
11139	4932132,89	4379581,42
11140	4932135,32	4379589,05
11141	4932138,59	4379597,01
11142	4932166,82	4379658,20
11143	4932226,27	4379654,49
11144	4932250,69	4379627,06
11145	4932299,94	4379591,89
11146	4932310,70	4379606,27
11147	4932270,27	4379635,59
11148	4932271,03	4379651,70
11149	4932312,82	4379649,09
11150	4932328,91	4379685,26
11151	4932354,67	4379717,95
11152	4932368,55	4379742,81
11153	4932383,59	4379760,72
11154	4932413,26	4379816,21
11155	4932520,45	4379759,01
11156	4932487,25	4379700,87
11157	4932471,74	4379672,55
11158	4932461,41	4379654,99
11159	4932441,27	4379664,43
11160	4932438,51	4379658,54
11161	4932465,38	4379645,96
11162	4932478,70	4379668,60
11163	4932490,15	4379689,51
11164	4932526,12	4379670,70
11165	4932530,74	4379679,57
11166	4932504,09	4379693,50
11167	4932497,87	4379699,30
11168	4932528,72	4379753,33
11169	4932537,03	4379755,78
11170	4932603,44	4379721,46
11171	4932682,87	4379743,64
11172	4932683,79	4379755,71



Оказание услуг по разработке и утверждению проекта планировки и проекта межевания
улично-дорожной сети и территории общественного пользования

6 этап «Межевание территории».

Том 6. Книга 5. Табличные материалы.

Номера точек красных линий	X	Y
11173	4932587,62	4379803,39
11174	4932592,62	4379814,86
11175	4932555,54	4379832,80
11176	4932577,82	4379876,87
11177	4932595,31	4379875,67
11178	4932636,22	4379855,99
11179	4932675,63	4379834,54
11180	4932675,23	4379832,77
11181	4932680,80	4379831,25
11182	4932683,42	4379840,82
11183	4932667,64	4379847,76
11184	4932625,47	4379870,84
11185	4932613,94	4379876,47
11186	4932599,24	4379884,38
11187	4932620,89	4379923,52
11188	4932733,03	4379861,86
11189	4932733,45	4379821,24
11190	4932726,46	4379804,60
11191	4932744,97	4379799,68
11192	4932745,28	4379868,09
11193	4932779,71	4379931,70
11194	4932661,15	4379996,33
11195	4932681,27	4380032,73
11196	4932685,87	4380033,90
11197	4932698,45	4380029,88
11198	4932788,60	4379980,09
11199	4932833,44	4379912,66
11200	4932845,11	4379887,58
11201	4932906,89	4379795,75
11202	4932909,62	4379791,82
11203	4932913,42	4379786,75
11204	4932920,14	4379778,71
11205	4932924,13	4379774,40
11206	4932929,07	4379769,49
11207	4932932,60	4379766,24
11208	4932939,04	4379760,79
11209	4932944,20	4379756,83
11210	4932951,23	4379751,94
11211	4932961,41	4379745,81
11212	4932969,29	4379741,74
11213	4932992,94	4379732,19
11214	4933028,25	4379705,59

Номера точек красных линий	X	Y
11215	4933038,27	4379699,51
11216	4933061,20	4379686,21
11217	4933068,65	4379681,90
11218	4933097,86	4379664,89
11219	4933115,91	4379653,32
11220	4931083,12	4380035,75
11221	4931079,69	4380033,84
11222	4931039,52	4380006,12
11223	4931126,42	4379881,01
11224	4931133,49	4379872,62
11225	4931146,76	4379853,93
11226	4931186,17	4379881,16
11227	4931186,93	4379885,33
11228	4931094,42	4380018,44
11229	4931083,12	4380035,75
11230	4932533,02	4380043,66
11231	4932513,90	4380007,56
11232	4932515,55	4380002,13
11233	4932621,41	4379945,14
11234	4932641,81	4379982,03
11235	4932640,21	4379987,39
11236	4932533,02	4380043,66
11237	4931460,08	4380048,55
11238	4931423,00	4380022,93
11239	4931521,04	4379880,58
11240	4931558,12	4379906,52
11241	4931460,08	4380048,55
11242	4933454,35	4380050,03
11243	4933435,92	4380050,03
11244	4933433,69	4380014,94
11245	4933433,47	4379979,84
11246	4933432,77	4379970,59
11247	4933430,83	4379961,53
11248	4933427,67	4379952,81
11249	4933423,35	4379944,60
11250	4933405,88	4379916,25
11251	4933396,37	4379885,34
11252	4933394,63	4379873,02
11253	4933400,65	4379864,53
11254	4933423,34	4379880,79
11255	4933481,48	4379928,59
11256	4933481,21	4379981,23



Оказание услуг по разработке и утверждению проекта планировки и проекта межевания
улично-дорожной сети и территории общественного пользования

6 этап «Межевание территории».

Том 6. Книга 5. Табличные материалы.

Номера точек красных линий	X	Y
11257	4933476,91	4379983,90
11258	4933472,56	4379989,87
11259	4933454,35	4380050,03
11260	4932382,36	4380052,03
11261	4932489,71	4379993,93
11262	4932469,17	4379955,16
11263	4932463,76	4379953,48
11264	4932342,27	4380017,14
11265	4932340,85	4380022,20
11266	4932350,33	4380038,34
11267	4932375,30	4380051,95
11268	4932382,36	4380052,03
11269	4930903,18	4380066,43
11270	4930928,31	4380029,57
11271	4930768,93	4379918,17
11272	4930743,16	4379955,31
11273	4930903,18	4380066,43
11274	4932767,76	4380068,88
11275	4932770,53	4380066,07
11276	4932772,93	4380063,62
11277	4932775,01	4380061,24
11278	4932777,48	4380058,06
11279	4932779,53	4380055,04
11280	4932880,60	4379895,65
11281	4932861,66	4379883,26
11282	4932817,16	4379953,28
11283	4932813,28	4379959,47
11284	4932810,43	4379964,13
11285	4932805,71	4379972,06
11286	4932802,78	4379977,12
11287	4932799,92	4379982,19
11288	4932759,22	4380054,48
11289	4932755,35	4380060,76
11290	4932767,76	4380068,88
11291	4932879,20	4380072,23
11292	4932885,20	4380059,86
11293	4932901,23	4380037,11
11294	4932918,54	4379997,06
11295	4932923,49	4379984,50
11296	4932928,76	4379971,15
11297	4932935,31	4379940,83
11298	4932936,18	4379927,43

Номера точек красных линий	X	Y
11299	4932936,17	4379925,79
11300	4932935,34	4379922,19
11301	4932933,79	4379919,44
11302	4932932,33	4379917,83
11303	4932931,08	4379916,82
11304	4932922,09	4379910,53
11305	4932914,24	4379923,22
11306	4931133,30	4380073,26
11307	4931096,91	4380048,15
11308	4931094,86	4380036,87
11309	4931195,24	4379892,44
11310	4931199,59	4379891,65
11311	4931238,90	4379918,81
11312	4931133,30	4380073,26
11313	4931513,04	4380085,14
11314	4931610,44	4379943,98
11315	4931609,52	4379940,04
11316	4931573,86	4379915,09
11317	4931477,12	4380055,24
11318	4931478,18	4380061,06
11319	4931513,04	4380085,14
11320	4930046,69	4380088,30
11321	4930013,87	4380066,82
11322	4929993,81	4380060,87
11323	4929876,33	4379994,37
11324	4929859,35	4379967,93
11325	4929863,70	4379960,66
11326	4929884,86	4379944,27
11327	4929940,74	4379910,54
11328	4929989,42	4379878,65
11329	4930013,29	4379864,47
11330	4930025,40	4379856,81
11331	4930033,83	4379851,71
11332	4930044,59	4379845,53
11333	4930055,83	4379839,44
11334	4930065,73	4379834,37
11335	4930075,09	4379829,82
11336	4930086,67	4379824,52
11337	4930098,09	4379819,62
11338	4930110,24	4379814,77
11339	4930117,41	4379812,07
11340	4930245,80	4379765,25



Оказание услуг по разработке и утверждению проекта планировки и проекта межевания
улично-дорожной сети и территории общественного пользования

6 этап «Межевание территории».

Том 6. Книга 5. Табличные материалы.

Номера точек красных линий	X	Y
11341	4930375,55	4379719,66
11342	4930512,76	4379674,42
11343	4930545,40	4379696,72
11344	4930575,79	4379719,15
11345	4930587,79	4379733,13
11346	4930572,46	4379753,93
11347	4930560,84	4379766,31
11348	4930531,69	4379795,70
11349	4930457,40	4379827,17
11350	4930450,42	4379829,57
11351	4930445,46	4379830,99
11352	4930438,19	4379833,21
11353	4930433,41	4379834,78
11354	4930428,36	4379836,52
11355	4930422,88	4379838,51
11356	4930417,81	4379840,46
11357	4930411,61	4379842,97
11358	4930407,10	4379844,89
11359	4930403,19	4379846,62
11360	4930398,51	4379848,77
11361	4930386,35	4379854,05
11362	4930379,78	4379857,00
11363	4930375,52	4379859,01
11364	4930370,33	4379861,57
11365	4930365,17	4379864,24
11366	4930359,22	4379867,39
11367	4930195,38	4379951,19
11368	4930150,66	4379972,63
11369	4930137,93	4379981,07
11370	4930059,81	4380027,76
11371	4930048,58	4380034,59
11372	4930056,98	4380075,06
11373	4930046,69	4380088,30
11374	4932718,11	4380089,83
11375	4932704,79	4380079,99
11376	4932702,09	4380067,57
11377	4932721,34	4380033,84
11378	4932723,62	4380025,04
11379	4932737,87	4380016,11
11380	4932776,55	4379994,75
11381	4932781,59	4379998,28
11382	4932732,82	4380083,20

Номера точек красных линий	X	Y
11383	4932731,56	4380083,04
11384	4932729,08	4380083,04
11385	4932727,65	4380083,24
11386	4932725,98	4380083,66
11387	4932724,57	4380084,19
11388	4932723,21	4380084,86
11389	4932722,08	4380085,57
11390	4932721,13	4380086,29
11391	4932720,40	4380086,94
11392	4932719,59	4380087,78
11393	4932718,11	4380089,83
11394	4932774,45	4380092,95
11395	4932764,69	4380084,67
11396	4932784,07	4380069,35
11397	4932808,40	4380031,70
11398	4932821,34	4380009,32
11399	4932892,79	4379896,95
11400	4932899,24	4379894,54
11401	4932913,05	4379904,21
11402	4932913,75	4379906,90
11403	4932906,59	4379918,48
11404	4924113,19	4380101,08
11405	4924115,20	4380097,72
11406	4924083,79	4380048,31
11407	4924079,92	4380048,74
11408	4932569,19	4380101,27
11409	4932670,95	4380045,07
11410	4932672,52	4380039,63
11411	4932650,93	4380000,60
11412	4932647,95	4380000,27
11413	4932540,04	4380056,91
11414	4932562,47	4380099,27
11415	4932569,19	4380101,27
11416	4931187,53	4380105,84
11417	4931149,79	4380079,79
11418	4931253,69	4379927,82
11419	4931291,11	4379953,67
11420	4931187,53	4380105,84
11421	4930867,14	4380119,29
11422	4930892,48	4380082,13
11423	4930732,33	4379970,92
11424	4930706,29	4380008,45



Оказание услуг по разработке и утверждению проекта планировки и проекта межевания
улично-дорожной сети и территории общественного пользования

6 этап «Межевание территории».

Том 6. Книга 5. Табличные материалы.

Номера точек красных линий	X	Y
11425	4930867,14	4380119,29
11426	4921957,83	4380126,84
11427	4921947,20	4380107,51
11428	4921949,76	4380050,97
11429	4921951,12	4380041,43
11430	4921954,29	4380032,34
11431	4921961,96	4380019,16
11432	4921976,26	4380003,54
11433	4921999,28	4379987,23
11434	4922029,29	4379969,14
11435	4922110,41	4379920,26
11436	4922122,96	4379909,52
11437	4922141,52	4379887,33
11438	4922235,28	4379757,35
11439	4922245,53	4379738,49
11440	4922253,08	4379718,46
11441	4922255,36	4379697,17
11442	4922254,70	4379675,72
11443	4922222,51	4379473,41
11444	4922183,82	4379236,31
11445	4922191,23	4379230,42
11446	4924132,05	4380135,19
11447	4924133,57	4380128,29
11448	4924126,01	4380116,43
11449	4924121,48	4380114,12
11450	4931239,53	4380141,72
11451	4931203,17	4380116,63
11452	4931306,74	4379964,47
11453	4931343,85	4379990,12
11454	4931288,81	4380070,11
11455	4931290,29	4380071,20
11456	4931272,58	4380096,78
11457	4931271,17	4380095,74
11458	4931239,53	4380141,72
11459	4921948,35	4380160,44
11460	4921944,73	4380162,97
11461	4921949,52	4380145,74
11462	4921951,73	4380129,93
11463	4921953,38	4380131,57
11464	4932455,20	4380167,72
11465	4932553,66	4380114,67
11466	4932498,69	4380010,88

Номера точек красных линий	X	Y
11467	4932394,30	4380064,99
11468	4932392,67	4380070,33
11469	4932444,31	4380164,50
11470	4932455,20	4380167,72
11471	4930829,53	4380174,44
11472	4930670,10	4380064,12
11473	4930697,10	4380025,20
11474	4930856,43	4380134,99
11475	4930830,10	4380173,62
11476	4931296,55	4380177,43
11477	4931399,22	4380028,37
11478	4931361,95	4380002,62
11479	4931356,39	4380003,64
11480	4931254,35	4380151,95
11481	4931291,15	4380177,35
11482	4931296,55	4380177,43
11483	4932608,68	4380189,82
11484	4932571,44	4380118,31
11485	4932573,50	4380111,46
11486	4932678,31	4380053,57
11487	4932685,33	4380055,61
11488	4932695,37	4380072,54
11489	4932697,35	4380083,17
11490	4932713,52	4380112,74
11491	4932654,32	4380165,09
11492	4932608,68	4380189,82
11493	4922115,06	4379860,37
11494	4922121,17	4379864,79
11495	4922108,74	4379880,38
11496	4922099,31	4379890,10
11497	4922088,98	4379898,87
11498	4922077,85	4379906,60
11499	4922031,71	4379935,28
11500	4921990,24	4379962,94
11501	4921967,74	4379975,42
11502	4921959,57	4379981,23
11503	4921952,14	4379987,95
11504	4921945,55	4379995,51
11505	4921939,89	4380003,79
11506	4921935,25	4380012,68
11507	4921931,69	4380022,05
11508	4921929,26	4380031,78



Оказание услуг по разработке и утверждению проекта планировки и проекта межевания
улично-дорожной сети и территории общественного пользования
6 этап «Межевание территории».
Том 6. Книга 5. Табличные материалы.

Номера точек красных линий	X	Y
11509	4921927,99	4380041,72
11510	4921922,43	4380123,36
11511	4921919,19	4380139,79
11512	4921913,52	4380165,47
11513	4921904,86	4380179,13
11514	4921894,95	4380190,99
11515	4921885,64	4380193,67
11516	4921876,06	4380187,20
11517	4921858,99	4380177,91
11518	4921835,81	4380169,42
11519	4921804,76	4380159,22
11520	4921767,69	4380145,59
11521	4921756,61	4380142,52
11522	4921741,74	4380138,13
11523	4921726,74	4380134,23
11524	4921715,78	4380130,96
11525	4921704,71	4380128,05
11526	4921590,22	4380098,49
11527	4921552,74	4380093,90
11528	4921541,32	4380081,34
11529	4921537,34	4379931,90
11530	4921533,30	4379753,06
11531	4921527,11	4379542,65
11532	4921526,34	4379531,45
11533	4921534,48	4379511,84
11534	4930535,07	4380197,64
11535	4930530,63	4380197,36
11536	4930525,54	4380193,76
11537	4930521,62	4380190,96
11538	4930516,12	4380187,01
11539	4930509,93	4380182,51
11540	4930505,62	4380179,35
11541	4930500,14	4380175,29
11542	4930496,45	4380172,55
11543	4930482,04	4380161,76
11544	4930490,05	4380150,47
11545	4930483,54	4380146,00
11546	4930478,67	4380142,66
11547	4930490,15	4380126,13
11548	4930462,82	4380105,02
11549	4930444,63	4380113,65
11550	4930427,85	4380130,37

Номера точек красных линий	X	Y
11551	4930417,79	4380132,50
11552	4930316,58	4380146,77
11553	4930311,09	4380147,83
11554	4930306,41	4380149,23
11555	4930302,46	4380150,79
11556	4930291,78	4380155,50
11557	4930288,75	4380156,68
11558	4930286,40	4380157,38
11559	4930283,82	4380157,97
11560	4930251,90	4380163,79
11561	4930231,04	4380167,46
11562	4930214,27	4380170,15
11563	4930188,67	4380172,81
11564	4930158,64	4380165,51
11565	4930139,67	4380158,70
11566	4930121,89	4380149,21
11567	4930080,27	4380121,45
11568	4930052,39	4380103,78
11569	4930066,22	4380083,04
11570	4930060,61	4380056,25
11571	4930063,84	4380048,67
11572	4930086,34	4380031,65
11573	4930151,18	4379985,98
11574	4930159,19	4379980,95
11575	4930162,62	4379978,82
11576	4930164,98	4379977,40
11577	4930169,08	4379975,00
11578	4930173,22	4379972,66
11579	4930176,92	4379970,65
11580	4930181,35	4379968,32
11581	4930185,10	4379966,43
11582	4930189,05	4379964,51
11583	4930249,40	4379935,67
11584	4930255,58	4379932,64
11585	4930258,46	4379931,16
11586	4930264,11	4379928,15
11587	4930288,49	4379914,83
11588	4930427,78	4379845,23
11589	4930431,56	4379843,87
11590	4930436,05	4379842,33
11591	4930440,08	4379841,01
11592	4930445,60	4379839,29



Оказание услуг по разработке и утверждению проекта планировки и проекта межевания
улично-дорожной сети и территории общественного пользования

6 этап «Межевание территории».

Том 6. Книга 5. Табличные материалы.

Номера точек красных линий	X	Y
11593	4930449,45	4379838,16
11594	4930452,79	4379837,22
11595	4930488,81	4379824,57
11596	4930503,50	4379820,04
11597	4930509,45	4379818,01
11598	4930515,86	4379815,67
11599	4930523,03	4379812,86
11600	4930530,38	4379809,78
11601	4930553,14	4379797,99
11602	4930594,66	4379755,63
11603	4930607,40	4379737,10
11604	4930611,34	4379736,48
11605	4930713,15	4379806,57
11606	4930723,93	4379810,77
11607	4930728,28	4379812,70
11608	4930732,27	4379814,95
11609	4930735,98	4379817,50
11610	4930772,35	4379845,05
11611	4930773,03	4379852,97
11612	4930764,80	4379864,48
11613	4930622,82	4380068,49
11614	4930593,45	4380111,36
11615	4930569,69	4380145,05
11616	4930557,90	4380162,20
11617	4930552,54	4380170,03
11618	4930542,75	4380186,40
11619	4930535,07	4380197,64
11620	4930877,04	4379556,71
11621	4930846,52	4379537,25
11622	4930843,70	4379537,07
11623	4930833,87	4379551,16
11624	4930792,20	4379611,15
11625	4930784,63	4379620,00
11626	4930756,91	4379658,55
11627	4930747,28	4379675,67
11628	4930728,16	4379703,37
11629	4930679,80	4379765,56
11630	4930697,97	4379778,57
11631	4930703,07	4379781,78
11632	4930709,16	4379784,63
11633	4930730,83	4379793,06
11634	4930735,91	4379795,03

Номера точек красных линий	X	Y
11635	4930742,29	4379797,76
11636	4930748,66	4379800,76
11637	4930784,12	4379827,62
11638	4930786,77	4379827,16
11639	4930868,67	4379707,72
11640	4930886,68	4379671,24
11641	4930892,99	4379656,95
11642	4930901,87	4379633,33
11643	4930912,13	4379606,63
11644	4930920,10	4379586,93
11645	4930925,59	4379563,78
11646	4930929,16	4379545,02
11647	4930935,84	4379513,97
11648	4930941,71	4379481,53
11649	4930945,36	4379456,45
11650	4930947,76	4379430,27
11651	4930948,23	4379417,57
11652	4930948,52	4379386,85
11653	4930947,27	4379359,87
11654	4930929,84	4379094,18
11655	4930778,07	4379095,19
11656	4930771,59	4379095,47
11657	4930766,79	4379095,97
11658	4930764,97	4379096,24
11659	4930761,29	4379096,88
11660	4930741,45	4379100,78
11661	4930737,33	4379101,52
11662	4930733,00	4379102,11
11663	4930727,89	4379102,59
11664	4930723,24	4379102,81
11665	4930719,89	4379102,85
11666	4930312,93	4379103,02
11667	4930307,32	4379103,08
11668	4930301,71	4379103,24
11669	4930179,10	4379107,97
11670	4930157,57	4379066,28
11671	4930136,82	4379027,20
11672	4930133,27	4379022,94
11673	4930067,08	4378971,74
11674	4930049,87	4378959,39
11675	4930032,01	4378948,44
11676	4929993,07	4378929,51



Оказание услуг по разработке и утверждению проекта планировки и проекта межевания
улично-дорожной сети и территории общественного пользования

6 этап «Межевание территории».

Том 6. Книга 5. Табличные материалы.

Номера точек красных линий	X	Y
11677	4929950,12	4378911,89
11678	4929935,47	4378932,49
11679	4929948,08	4378993,55
11680	4929951,56	4379026,55
11681	4929957,01	4379080,79
11682	4929958,30	4379099,88
11683	4929966,24	4379106,07
11684	4929959,12	4379113,20
11685	4929952,15	4379107,76
11686	4929918,96	4379128,69
11687	4929900,86	4379150,98
11688	4929874,35	4379172,93
11689	4929844,06	4379189,27
11690	4929812,34	4379199,02
11691	4929716,04	4379218,49
11692	4929671,80	4379229,64
11693	4929629,38	4379244,73
11694	4929588,57	4379263,78
11695	4929549,76	4379286,60
11696	4929513,28	4379312,99
11697	4929497,96	4379326,45
11698	4929454,89	4379373,95
11699	4929413,21	4379444,76
11700	4929396,86	4379478,55
11701	4929393,02	4379490,35
11702	4929388,79	4379500,55
11703	4929381,56	4379510,34
11704	4929372,19	4379518,11
11705	4929361,24	4379523,41
11706	4929349,33	4379525,93
11707	4929341,67	4379525,66
11708	4929243,04	4379666,62
11709	4929243,19	4379672,00
11710	4929252,42	4379695,99
11711	4929234,24	4379722,54
11712	4929232,23	4379767,09
11713	4929221,51	4379769,51
11714	4929219,29	4379805,22
11715	4929226,80	4379856,97
11716	4929224,46	4379857,60
11717	4929227,64	4379875,29
11718	4929235,87	4379928,87

Номера точек красных линий	X	Y
11719	4929236,33	4379935,29
11720	4929236,14	4379942,60
11721	4929207,56	4380003,35
11722	4929206,88	4380009,96
11723	4929222,04	4380026,64
11724	4929313,45	4380126,01
11725	4929376,17	4380069,52
11726	4929407,77	4380041,63
11727	4929425,06	4380045,31
11728	4929521,15	4380152,23
11729	4929563,07	4380197,96
11730	4929586,34	4380176,65
11731	4929607,32	4380156,08
11732	4929688,15	4380082,05
11733	4929715,21	4380058,01
11734	4929750,93	4380021,47
11735	4929819,91	4379948,13
11736	4929819,75	4379907,56
11737	4929812,86	4379687,56
11738	4929813,77	4379668,69
11739	4929812,82	4379638,45
11740	4929804,58	4379589,53
11741	4931345,35	4380214,76
11742	4931447,70	4380066,48
11743	4931449,88	4380063,38
11744	4931412,79	4380037,75
11745	4931308,43	4380189,28
11746	4931345,35	4380214,76
11747	4930794,60	4380225,68
11748	4930666,22	4380136,56
11749	4930634,45	4380116,21
11750	4930633,27	4380113,69
11751	4930658,76	4380076,95
11752	4930819,95	4380188,49
11753	4930794,60	4380225,68
11754	4928901,68	4380226,24
11755	4928910,13	4380218,85
11756	4928946,94	4380187,26
11757	4929021,73	4380122,26
11758	4929167,35	4379996,77
11759	4929143,28	4379971,02
11760	4929122,71	4379949,01



Оказание услуг по разработке и утверждению проекта планировки и проекта межевания
улично-дорожной сети и территории общественного пользования
6 этап «Межевание территории».

Том 6. Книга 5. Табличные материалы.

Номера точек красных линий	X	Y
11761	4929082,72	4379906,57
11762	4928903,44	4380139,43
11763	4928889,65	4380158,56
11764	4928876,75	4380198,89
11765	4928901,68	4380226,24
11766	4931025,36	4380227,04
11767	4930946,81	4380174,19
11768	4930889,37	4380134,61
11769	4930887,29	4380123,47
11770	4930975,48	4379994,12
11771	4930989,35	4379991,54
11772	4931123,43	4380084,08
11773	4931110,58	4380104,35
11774	4931061,95	4380173,80
11775	4931059,61	4380177,64
11776	4931025,36	4380227,04
11777	4932624,84	4380250,13
11778	4932624,06	4380249,36
11779	4932618,86	4380243,96
11780	4932623,80	4380239,21
11781	4932626,20	4380236,79
11782	4932630,22	4380232,65
11783	4932634,27	4380228,36
11784	4932638,07	4380224,21
11785	4932641,53	4380220,33
11786	4932644,73	4380216,65
11787	4932696,09	4380156,90
11788	4932705,25	4380147,73
11789	4932737,22	4380110,02
11790	4932747,45	4380097,14
11791	4932754,45	4380089,52
11792	4932756,40	4380088,14
11793	4932769,28	4380099,05
11794	4931397,55	4380250,78
11795	4931399,17	4380250,40
11796	4931503,05	4380099,85
11797	4931498,21	4380096,77
11798	4931467,13	4380075,30
11799	4931458,79	4380076,83
11800	4931418,22	4380135,59
11801	4931412,20	4380144,02
11802	4931390,53	4380175,71

Номера точек красных линий	X	Y
11803	4931357,70	4380223,28
11804	4931397,55	4380250,78
11805	4932546,45	4380257,32
11806	4932553,58	4380256,48
11807	4932561,70	4380254,10
11808	4932571,48	4380248,62
11809	4932578,14	4380243,58
11810	4932585,11	4380237,71
11811	4932591,38	4380231,85
11812	4932596,50	4380226,97
11813	4932602,76	4380220,86
11814	4932609,12	4380214,48
11815	4932565,85	4380131,39
11816	4932558,76	4380125,49
11817	4932558,17	4380125,31
11818	4932454,15	4380181,35
11819	4932453,03	4380185,36
11820	4932453,15	4380185,57
11821	4932459,88	4380197,04
11822	4932460,20	4380196,87
11823	4932464,22	4380204,43
11824	4932474,41	4380221,80
11825	4932476,12	4380224,15
11826	4932478,10	4380226,02
11827	4932479,95	4380227,25
11828	4932482,64	4380228,45
11829	4932486,43	4380229,18
11830	4932490,50	4380229,31
11831	4932494,33	4380229,73
11832	4932497,97	4380230,43
11833	4932500,09	4380230,98
11834	4932503,74	4380232,20
11835	4932507,94	4380234,04
11836	4932511,52	4380236,04
11837	4932515,81	4380239,04
11838	4932518,43	4380241,27
11839	4932522,58	4380245,63
11840	4932525,78	4380249,94
11841	4932535,92	4380256,54
11842	4932546,45	4380257,32
11843	4931087,35	4380257,48
11844	4931067,64	4380257,46



Оказание услуг по разработке и утверждению проекта планировки и проекта межевания
улично-дорожной сети и территории общественного пользования

6 этап «Межевание территории».

Том 6. Книга 5. Табличные материалы.

Номера точек красных линий	X	Y
11845	4931045,03	4380241,88
11846	4931043,99	4380236,30
11847	4931139,89	4380096,04
11848	4931178,07	4380122,39
11849	4931146,97	4380168,08
11850	4931107,19	4380228,94
11851	4931087,35	4380257,48
11852	4932084,51	4380266,70
11853	4932073,62	4380237,38
11854	4932062,53	4380222,88
11855	4932060,05	4380204,32
11856	4932094,87	4380194,62
11857	4932107,90	4380192,05
11858	4932292,31	4380142,62
11859	4932296,27	4380141,73
11860	4932303,51	4380140,95
11861	4932310,80	4380141,22
11862	4932315,40	4380141,96
11863	4932345,19	4380148,13
11864	4932349,60	4380149,48
11865	4932354,15	4380151,92
11866	4932357,57	4380154,71
11867	4932360,50	4380158,14
11868	4932394,19	4380205,59
11869	4932392,63	4380211,93
11870	4932339,47	4380239,00
11871	4932266,77	4380248,04
11872	4932174,12	4380251,94
11873	4932142,66	4380254,96
11874	4932084,51	4380266,70
11875	4929466,35	4380286,09
11876	4929459,48	4380284,99
11877	4929429,02	4380252,81
11878	4929320,21	4380133,07
11879	4929409,04	4380051,71
11880	4929509,27	4380159,95
11881	4929552,30	4380207,83
11882	4929519,59	4380237,79
11883	4929504,93	4380251,64
11884	4929466,35	4380286,09
11885	4932895,65	4380093,20
11886	4932907,55	4380087,94

Номера точек красных линий	X	Y
11887	4932919,62	4380088,67
11888	4932925,54	4380103,79
11889	4932920,69	4380212,03
11890	4932922,27	4380239,94
11891	4932919,72	4380298,78
11892	4932910,85	4380302,68
11893	4932906,06	4380301,28
11894	4932542,74	4380323,33
11895	4932533,94	4380328,30
11896	4932525,02	4380312,55
11897	4932531,16	4380309,05
11898	4932561,35	4380289,00
11899	4932568,45	4380284,17
11900	4932573,86	4380280,34
11901	4932579,16	4380276,46
11902	4932584,20	4380272,64
11903	4932588,00	4380269,68
11904	4932593,62	4380265,16
11905	4932599,30	4380260,42
11906	4932604,57	4380255,87
11907	4932608,65	4380252,22
11908	4932614,57	4380246,71
11909	4932620,45	4380252,82
11910	4932621,62	4380253,96
11911	4930717,95	4380328,34
11912	4930726,27	4380326,78
11913	4930784,87	4380240,83
11914	4930623,01	4380128,48
11915	4930599,21	4380162,77
11916	4930587,70	4380154,52
11917	4930573,97	4380173,68
11918	4930581,98	4380179,43
11919	4930577,71	4380231,25
11920	4930646,40	4380278,83
11921	4930654,13	4380284,29
11922	4930664,21	4380291,30
11923	4930717,95	4380328,34
11924	4931180,98	4380335,55
11925	4931092,58	4380274,64
11926	4931190,98	4380130,09
11927	4931283,41	4380193,88
11928	4931249,39	4380243,26



Оказание услуг по разработке и утверждению проекта планировки и проекта межевания
улично-дорожной сети и территории общественного пользования

6 этап «Межевание территории».

Том 6. Книга 5. Табличные материалы.

Номера точек красных линий	X	Y
11929	4931252,83	4380245,65
11930	4931238,60	4380266,38
11931	4931235,04	4380264,10
11932	4931186,54	4380334,53
11933	4931180,98	4380335,55
11934	4921804,10	4380358,18
11935	4921800,93	4380355,90
11936	4921799,90	4380348,78
11937	4921824,19	4380317,46
11938	4921832,47	4380307,58
11939	4921851,88	4380283,18
11940	4921891,26	4380229,72
11941	4921924,59	4380183,08
11942	4921950,68	4380165,56
11943	4931235,86	4380373,37
11944	4931201,56	4380349,74
11945	4931200,79	4380345,57
11946	4931298,22	4380204,10
11947	4931335,13	4380229,57
11948	4931313,82	4380260,95
11949	4931304,17	4380274,68
11950	4931297,91	4380283,49
11951	4931235,86	4380373,37
11952	4932305,10	4380124,50
11953	4932363,63	4380136,63
11954	4932407,70	4380198,70
11955	4932421,26	4380189,50
11956	4932377,01	4380106,16
11957	4932373,28	4380099,86
11958	4932368,10	4380092,81
11959	4932363,89	4380088,09
11960	4932360,90	4380085,16
11961	4932353,67	4380079,17
11962	4932332,14	4380063,37
11963	4932326,03	4380058,73
11964	4932316,33	4380050,61
11965	4932306,60	4380041,44
11966	4932298,63	4380033,03
11967	4932293,43	4380027,02
11968	4932285,09	4380016,39
11969	4932279,54	4380008,42
11970	4932277,50	4380009,23

Номера точек красных линий	X	Y
11971	4932276,46	4380005,58
11972	4932268,36	4379986,23
11973	4932265,99	4379980,63
11974	4932264,68	4379976,01
11975	4932252,52	4379948,78
11976	4932193,61	4379816,36
11977	4932178,05	4379790,86
11978	4932148,80	4379786,26
11979	4931910,92	4379903,91
11980	4931697,04	4380001,56
11981	4931642,96	4379964,13
11982	4931629,88	4379954,54
11983	4931625,76	4379955,24
11984	4931414,00	4380262,13
11985	4931581,84	4380377,97
11986	4931743,11	4380273,26
11987	4932301,19	4380123,67
11988	4932545,86	4380328,45
11989	4932537,23	4380333,71
11990	4932542,82	4380342,78
11991	4932573,96	4380380,31
11992	4932586,24	4380369,17
11993	4932857,13	4380386,28
11994	4932856,34	4380388,33
11995	4932858,81	4380392,90
11996	4932911,89	4380404,27
11997	4932915,44	4380325,18
11998	4932910,67	4380320,08
11999	4932904,39	4380319,95
12000	4931288,93	4380409,94
12001	4931251,51	4380384,15
12002	4931350,76	4380240,36
12003	4931388,14	4380266,16
12004	4931288,93	4380409,94
12005	4932590,27	4380373,61
12006	4932577,79	4380384,94
12007	4932598,68	4380410,11
12008	4932601,71	4380407,42
12009	4932613,84	4380393,20
12010	4928785,05	4380419,99
12011	4928791,83	4380415,61
12012	4928806,57	4380403,39



Оказание услуг по разработке и утверждению проекта планировки и проекта межевания
улично-дорожной сети и территории общественного пользования

6 этап «Межевание территории».

Том 6. Книга 5. Табличные материалы.

Номера точек красных линий	X	Y
12013	4928817,51	4380393,60
12014	4928890,08	4380328,73
12015	4928902,25	4380317,04
12016	4928903,29	4380308,04
12017	4928859,81	4380255,15
12018	4928838,95	4380261,26
12019	4928800,21	4380375,34
12020	4928798,54	4380380,28
12021	4928785,05	4380419,99
12022	4929309,44	4380426,76
12023	4929169,12	4380272,91
12024	4929101,88	4380200,37
12025	4929094,17	4380208,87
12026	4929062,04	4380174,27
12027	4929005,85	4380226,34
12028	4928943,29	4380283,45
12029	4928934,68	4380288,90
12030	4928931,01	4380289,46
12031	4928901,51	4380253,96
12032	4928902,00	4380248,07
12033	4929014,56	4380148,07
12034	4929075,93	4380094,33
12035	4929138,81	4380042,65
12036	4929172,73	4380019,22
12037	4929178,90	4380018,04
12038	4929184,17	4380019,95
12039	4929208,86	4380041,12
12040	4929376,81	4380223,68
12041	4929390,64	4380243,14
12042	4929445,48	4380302,76
12043	4929369,97	4380374,56
12044	4929309,44	4380426,76
12045	4930875,95	4380436,02
12046	4930738,27	4380341,13
12047	4930871,67	4380145,49
12048	4930908,52	4380170,88
12049	4930817,95	4380302,40
12050	4930810,87	4380312,88
12051	4930814,11	4380315,11
12052	4930807,85	4380323,95
12053	4930808,86	4380324,63
12054	4930803,98	4380332,04

Номера точек красных линий	X	Y
12055	4930811,69	4380336,89
12056	4930840,93	4380295,84
12057	4930844,95	4380298,46
12058	4930924,98	4380182,23
12059	4930961,58	4380207,45
12060	4930856,90	4380359,54
12061	4930873,37	4380370,88
12062	4930978,05	4380218,80
12063	4931015,37	4380244,51
12064	4930885,67	4380434,21
12065	4930875,95	4380436,02
12066	4932847,18	4380382,51
12067	4932842,83	4380393,85
12068	4932837,49	4380396,70
12069	4932754,05	4380377,82
12070	4932753,09	4380377,64
12071	4932752,12	4380377,52
12072	4932750,20	4380377,46
12073	4932749,43	4380377,51
12074	4932748,11	4380377,69
12075	4932746,97	4380377,94
12076	4932745,45	4380378,42
12077	4932744,38	4380378,87
12078	4932620,83	4380436,80
12079	4932604,22	4380416,79
12080	4932619,93	4380398,39
12081	4933206,29	4380437,19
12082	4932995,96	4380422,27
12083	4932926,27	4380407,35
12084	4932940,36	4380093,24
12085	4933000,81	4380094,40
12086	4933009,52	4380096,85
12087	4933015,94	4380103,22
12088	4933024,95	4380118,41
12089	4933110,35	4380237,22
12090	4933238,89	4380398,86
12091	4933237,79	4380410,31
12092	4933206,29	4380437,19
12093	4933645,58	4380439,25
12094	4933624,66	4380436,16
12095	4933587,09	4380428,42
12096	4933563,09	4380423,46



Оказание услуг по разработке и утверждению проекта планировки и проекта межевания
улично-дорожной сети и территории общественного пользования

6 этап «Межевание территории».

Том 6. Книга 5. Табличные материалы.

Номера точек красных линий	X	Y
12097	4933556,18	4380407,17
12098	4933554,51	4380403,23
12099	4933547,76	4380387,30
12100	4933604,37	4380343,84
12101	4933663,39	4380308,62
12102	4933672,56	4380308,06
12103	4933732,63	4380334,67
12104	4933737,06	4380336,51
12105	4933739,80	4380337,54
12106	4933743,20	4380338,69
12107	4933808,99	4380359,71
12108	4933811,51	4380364,67
12109	4933825,20	4380369,28
12110	4933829,09	4380352,71
12111	4933815,60	4380348,27
12112	4933810,22	4380349,61
12113	4933746,25	4380329,17
12114	4933742,23	4380327,78
12115	4933736,68	4380325,53
12116	4933667,15	4380294,73
12117	4933568,85	4380353,40
12118	4933545,11	4380355,29
12119	4933544,85	4380339,74
12120	4933548,70	4380338,92
12121	4933553,33	4380335,68
12122	4933565,44	4380327,65
12123	4933601,89	4380298,49
12124	4933604,35	4380296,37
12125	4933486,87	4380139,96
12126	4933551,65	4380085,97
12127	4933537,36	4380081,70
12128	4933532,44	4380076,91
12129	4933531,12	4380077,76
12130	4933512,03	4380048,75
12131	4933524,57	4380002,40
12132	4933553,96	4379997,10
12133	4933576,10	4379995,83
12134	4933603,65	4380027,79
12135	4933605,21	4380066,34
12136	4933614,45	4380109,34
12137	4933617,39	4380114,51
12138	4933615,87	4380115,42

Номера точек красных линий	X	Y
12139	4933636,07	4380150,47
12140	4933638,14	4380149,23
12141	4933641,45	4380153,76
12142	4933649,15	4380177,74
12143	4933654,91	4380191,35
12144	4933660,06	4380199,57
12145	4933665,49	4380196,18
12146	4933673,66	4380208,83
12147	4933670,64	4380210,77
12148	4933677,95	4380222,15
12149	4933682,60	4380219,19
12150	4933705,80	4380256,00
12151	4933714,37	4380250,63
12152	4933725,99	4380247,07
12153	4933359,03	4380440,08
12154	4933317,01	4380420,11
12155	4933277,46	4380394,57
12156	4933261,79	4380393,86
12157	4933231,22	4380365,11
12158	4933122,32	4380228,17
12159	4933037,51	4380110,19
12160	4933019,47	4380079,76
12161	4932941,47	4380078,25
12162	4932951,90	4379916,74
12163	4932884,79	4379869,79
12164	4932883,23	4379861,37
12165	4932899,77	4379836,72
12166	4932906,13	4379829,23
12167	4932913,79	4379817,00
12168	4932931,68	4379794,11
12169	4932954,37	4379768,44
12170	4932965,22	4379760,90
12171	4932979,04	4379753,74
12172	4932990,17	4379749,28
12173	4933004,08	4379744,88
12174	4933015,44	4379741,81
12175	4933031,36	4379738,23
12176	4933045,77	4379735,72
12177	4933058,51	4379734,05
12178	4933073,36	4379732,75
12179	4933080,80	4379732,36
12180	4933110,77	4379735,68



Оказание услуг по разработке и утверждению проекта планировки и проекта межевания
улично-дорожной сети и территории общественного пользования
6 этап «Межевание территории».
Том 6. Книга 5. Табличные материалы.

Номера точек красных линий	X	Y
12181	4933144,59	4379740,55
12182	4933160,47	4379742,37
12183	4933185,03	4379743,96
12184	4933199,70	4379746,93
12185	4933208,10	4379749,81
12186	4933220,36	4379754,70
12187	4933232,21	4379760,06
12188	4933246,02	4379767,13
12189	4933256,35	4379773,05
12190	4933346,49	4379825,03
12191	4933350,04	4379827,22
12192	4933355,07	4379830,90
12193	4933359,04	4379834,35
12194	4933364,83	4379840,53
12195	4933374,47	4379854,88
12196	4933364,27	4379868,52
12197	4933372,59	4379874,51
12198	4933401,21	4379972,29
12199	4933415,26	4379969,75
12200	4933414,66	4380033,18
12201	4933422,52	4380206,36
12202	4933421,08	4380215,66
12203	4933419,12	4380247,48
12204	4933422,87	4380257,89
12205	4933423,22	4380277,66
12206	4933422,80	4380286,75
12207	4933421,80	4380295,79
12208	4933420,21	4380304,75
12209	4933418,06	4380313,59
12210	4933415,34	4380322,27
12211	4933412,07	4380330,76
12212	4933403,70	4380348,90
12213	4933374,79	4380407,16
12214	4933359,03	4380440,08
12215	4921799,47	4380364,71
12216	4921796,24	4380362,42
12217	4921789,20	4380363,72
12218	4921780,68	4380376,47
12219	4921756,67	4380413,66
12220	4921753,74	4380419,32
12221	4921752,57	4380425,05
12222	4921752,95	4380430,87

Номера точек красных линий	X	Y
12223	4921754,84	4380436,40
12224	4921758,12	4380441,23
12225	4921762,56	4380445,02
12226	4921767,84	4380447,52
12227	4921773,59	4380448,54
12228	4921840,94	4380451,38
12229	4921845,32	4380449,14
12230	4921849,56	4380442,74
12231	4933385,75	4380451,46
12232	4933483,09	4380428,24
12233	4933488,77	4380426,52
12234	4933494,02	4380424,24
12235	4933498,19	4380421,87
12236	4933503,60	4380417,93
12237	4933506,46	4380415,34
12238	4933509,93	4380411,58
12239	4933512,61	4380408,05
12240	4933515,59	4380403,17
12241	4933516,68	4380400,99
12242	4933517,94	4380398,10
12243	4933519,35	4380394,07
12244	4933519,47	4380392,22
12245	4933521,70	4380355,59
12246	4933521,75	4380350,19
12247	4933521,46	4380346,44
12248	4933520,81	4380342,29
12249	4933518,55	4380342,30
12250	4933510,15	4380344,75
12251	4933507,49	4380339,89
12252	4933505,29	4380335,79
12253	4933514,60	4380330,93
12254	4933500,77	4380309,12
12255	4933492,46	4380313,37
12256	4933463,12	4380263,97
12257	4933456,10	4380247,67
12258	4933454,85	4380247,71
12259	4933454,58	4380242,60
12260	4933451,72	4380236,28
12261	4933444,11	4380224,90
12262	4933436,92	4380225,49
12263	4933439,05	4380267,77
12264	4933439,23	4380277,89



Оказание услуг по разработке и утверждению проекта планировки и проекта межевания
улично-дорожной сети и территории общественного пользования

6 этап «Межевание территории».

Том 6. Книга 5. Табличные материалы.

Номера точек красных линий	X	Y
12265	4933438,76	4380288,01
12266	4933437,64	4380298,07
12267	4933435,88	4380308,04
12268	4933433,48	4380317,88
12269	4933430,45	4380327,55
12270	4933426,81	4380337,00
12271	4933422,57	4380346,19
12272	4933376,42	4380438,34
12273	4933385,75	4380451,46
12274	4921734,34	4380451,64
12275	4921737,23	4380451,07
12276	4921738,47	4380447,79
12277	4921736,83	4380445,09
12278	4921734,18	4380438,24
12279	4921732,76	4380431,03
12280	4921732,62	4380423,69
12281	4921733,76	4380416,44
12282	4921736,14	4380409,49
12283	4921739,70	4380403,07
12284	4921746,89	4380391,93
12285	4921763,88	4380365,62
12286	4921808,86	4380304,62
12287	4921817,14	4380294,73
12288	4921835,85	4380271,22
12289	4921881,35	4380209,45
12290	4921880,21	4380202,40
12291	4921870,64	4380195,66
12292	4921850,09	4380185,46
12293	4921798,12	4380167,45
12294	4921772,49	4380158,54
12295	4921751,72	4380151,03
12296	4921732,97	4380145,78
12297	4921703,08	4380137,96
12298	4921680,07	4380132,52
12299	4921594,68	4380110,17
12300	4921569,55	4380107,71
12301	4921542,34	4380103,97
12302	4921530,54	4380104,82
12303	4921523,30	4380106,47
12304	4921516,43	4380109,28
12305	4921510,10	4380113,17
12306	4921504,50	4380118,04

Номера точек красных линий	X	Y
12307	4921499,75	4380123,75
12308	4921496,00	4380130,16
12309	4921493,34	4380137,09
12310	4921491,85	4380144,36
12311	4921471,00	4380315,56
12312	4921468,71	4380328,04
12313	4921464,92	4380340,14
12314	4921459,69	4380351,70
12315	4921453,11	4380362,54
12316	4921440,89	4380380,13
12317	4921444,25	4380382,38
12318	4921437,55	4380392,34
12319	4921427,59	4380385,64
12320	4921435,33	4380372,36
12321	4921445,56	4380357,63
12322	4921451,72	4380347,49
12323	4921456,50	4380336,93
12324	4921459,96	4380325,87
12325	4921462,10	4380314,20
12326	4921482,91	4380143,27
12327	4921484,70	4380134,56
12328	4921487,89	4380126,26
12329	4921492,38	4380118,58
12330	4921498,06	4380111,74
12331	4921504,78	4380105,91
12332	4921512,36	4380101,26
12333	4921520,59	4380097,89
12334	4921522,88	4380096,83
12335	4921531,46	4380086,67
12336	4921517,12	4379542,92
12337	4921515,65	4379522,95
12338	4921514,41	4379518,62
12339	4921511,54	4379506,72
12340	4921507,67	4379495,11
12341	4921502,83	4379483,87
12342	4921497,06	4379473,08
12343	4921490,41	4379462,81
12344	4921482,64	4379452,81
12345	4921343,00	4379287,61
12346	4921326,40	4379268,94
12347	4921308,95	4379251,07
12348	4921290,37	4379234,14



Оказание услуг по разработке и утверждению проекта планировки и проекта межевания
 улично-дорожной сети и территории общественного пользования
 6 этап «Межевание территории».
 Том 6. Книга 5. Табличные материалы.

Номера точек красных линий	X	Y
12349	4921271,01	4379218,10
12350	4920888,61	4378917,26
12351	4920881,48	4378910,54
12352	4920875,66	4378902,67
12353	4920871,32	4378893,89
12354	4920868,61	4378884,48
12355	4920867,62	4378874,73
12356	4920868,37	4378864,97
12357	4920870,83	4378855,49
12358	4920874,94	4378846,60
12359	4920906,28	4378792,14
12360	4920915,26	4378780,48
12361	4920927,00	4378771,62
12362	4920940,68	4378766,19
12363	4920949,81	4378765,55
12364	4921027,62	4378767,72
12365	4921132,60	4378802,76
12366	4921143,96	4378806,67
12367	4921267,62	4378849,48
12368	4921356,78	4378876,72
12369	4921360,58	4378877,56
12370	4921402,00	4378889,13
12371	4921421,28	4378894,46
12372	4921426,69	4378895,97
12373	4921450,78	4378902,63
12374	4921471,86	4378908,49
12375	4921538,51	4378929,72
12376	4921554,73	4378933,91
12377	4921592,58	4378944,02
12378	4921599,53	4378944,92
12379	4921611,97	4378946,31
12380	4921628,41	4378943,16
12381	4921701,70	4378938,25
12382	4921736,40	4378947,59
12383	4921760,26	4378954,01
12384	4921773,33	4378948,61
12385	4921802,98	4378936,53
12386	4921834,05	4378925,04
12387	4921848,54	4378919,27
12388	4921966,80	4378872,74
12389	4921983,05	4378866,34
12390	4922012,00	4378854,95

Номера точек красных линий	X	Y
12391	4922016,36	4378853,68
12392	4922020,88	4378853,22
12393	4922025,41	4378853,58
12394	4922029,80	4378854,76
12395	4922081,46	4378873,80
12396	4922091,58	4378875,59
12397	4922097,42	4378870,20
12398	4922095,07	4378844,94
12399	4922094,97	4378842,66
12400	4922096,20	4378832,64
12401	4922099,53	4378819,16
12402	4922104,78	4378804,81
12403	4922116,28	4378788,30
12404	4922151,43	4378740,89
12405	4922149,61	4378736,43
12406	4922145,41	4378732,88
12407	4921858,89	4380443,13
12408	4921857,96	4380444,58
12409	4921861,96	4380452,27
12410	4921986,64	4380457,53
12411	4921989,75	4380456,60
12412	4922000,27	4380449,10
12413	4932654,67	4380477,59
12414	4932625,45	4380442,37
12415	4932747,35	4380385,21
12416	4932748,40	4380384,80
12417	4932749,62	4380384,53
12418	4932750,73	4380384,45
12419	4932751,62	4380384,50
12420	4932752,51	4380384,65
12421	4932792,27	4380393,65
12422	4932786,87	4380415,07
12423	4932654,67	4380477,59
12424	4932988,83	4380482,97
12425	4932997,85	4380439,04
12426	4932815,70	4380400,03
12427	4932802,22	4380403,30
12428	4932794,87	4380421,80
12429	4932775,43	4380430,99
12430	4932774,78	4380431,39
12431	4932774,10	4380432,09
12432	4932773,60	4380433,06



Оказание услуг по разработке и утверждению проекта планировки и проекта межевания
улично-дорожной сети и территории общественного пользования

6 этап «Межевание территории».

Том 6. Книга 5. Табличные материалы.

Номера точек красных линий	X	Y
12433	4932773,43	4380434,21
12434	4932773,76	4380435,64
12435	4932774,27	4380436,42
12436	4932775,42	4380437,31
12437	4932776,23	4380437,58
12438	4932929,25	4380468,76
12439	4932988,83	4380482,97
12440	4922005,79	4380487,38
12441	4922006,12	4380478,51
12442	4922003,70	4380478,27
12443	4921772,75	4380468,52
12444	4921765,29	4380467,53
12445	4921758,13	4380465,23
12446	4921751,49	4380461,68
12447	4921746,16	4380457,46
12448	4921735,85	4380459,50
12449	4931346,52	4380520,58
12450	4931348,90	4380519,53
12451	4931354,20	4380517,18
12452	4931373,97	4380504,43
12453	4931417,67	4380477,30
12454	4931430,73	4380469,85
12455	4931433,06	4380465,78
12456	4931558,74	4380396,62
12457	4931546,87	4380375,70
12458	4931410,36	4380281,49
12459	4931399,23	4380283,53
12460	4931382,78	4380307,38
12461	4931381,55	4380312,30
12462	4931374,96	4380321,60
12463	4931371,50	4380323,73
12464	4931269,63	4380471,37
12465	4931328,23	4380509,39
12466	4931330,37	4380510,94
12467	4931344,47	4380519,98
12468	4931346,52	4380520,58
12469	4932088,02	4380524,56
12470	4932108,25	4380515,06
12471	4932108,07	4380514,70
12472	4932107,12	4380512,93
12473	4932106,21	4380511,23
12474	4932102,94	4380505,10

Номера точек красных линий	X	Y
12475	4932102,95	4380501,39
12476	4932102,96	4380499,32
12477	4932101,67	4380499,34
12478	4932099,32	4380499,35
12479	4932097,14	4380499,38
12480	4932091,00	4380499,42
12481	4932082,27	4380499,50
12482	4932075,03	4380503,24
12483	4932081,26	4380513,46
12484	4932084,39	4380518,60
12485	4932086,77	4380522,50
12486	4932087,73	4380524,07
12487	4932088,02	4380524,56
12488	4932979,28	4380529,40
12489	4932937,57	4380521,26
12490	4932882,25	4380511,77
12491	4932850,81	4380505,93
12492	4932751,56	4380482,88
12493	4932728,57	4380479,27
12494	4932690,10	4380475,94
12495	4932688,72	4380472,00
12496	4932750,58	4380442,74
12497	4932779,09	4380448,36
12498	4932985,80	4380497,67
12499	4932979,28	4380529,40
12500	4926267,71	4380530,71
12501	4926271,84	4380527,11
12502	4926277,57	4380470,29
12503	4926271,42	4380457,86
12504	4926222,23	4380431,59
12505	4926181,37	4380413,84
12506	4926161,50	4380402,59
12507	4926150,69	4380402,87
12508	4926092,91	4380433,98
12509	4926088,35	4380437,84
12510	4926085,92	4380440,55
12511	4926084,65	4380444,59
12512	4926084,60	4380447,59
12513	4926101,39	4380475,01
12514	4926102,37	4380476,37
12515	4926105,54	4380479,21
12516	4926109,49	4380480,76



Оказание услуг по разработке и утверждению проекта планировки и проекта межевания
улично-дорожной сети и территории общественного пользования
6 этап «Межевание территории».
Том 6. Книга 5. Табличные материалы.

Номера точек красных линий	X	Y
12517	4926113,74	4380480,84
12518	4926117,75	4380479,43
12519	4926154,35	4380458,71
12520	4926160,05	4380475,89
12521	4926145,79	4380479,68
12522	4926134,15	4380479,75
12523	4926117,56	4380489,84
12524	4926116,65	4380494,41
12525	4926149,05	4380528,29
12526	4926267,71	4380530,71
12527	4932510,48	4380545,95
12528	4932491,49	4380505,69
12529	4932598,67	4380455,22
12530	4932604,59	4380456,38
12531	4932623,51	4380480,47
12532	4932620,01	4380493,56
12533	4932510,48	4380545,95
12534	4931037,77	4380548,77
12535	4930998,28	4380521,55
12536	4931123,26	4380337,35
12537	4931110,85	4380328,92
12538	4930989,30	4380508,07
12539	4930982,37	4380509,37
12540	4930904,77	4380455,88
12541	4930902,44	4380443,35
12542	4931016,31	4380276,80
12543	4931037,24	4380259,58
12544	4931172,97	4380353,11
12545	4931173,76	4380357,30
12546	4931134,94	4380414,72
12547	4931126,06	4380420,57
12548	4931037,77	4380548,77
12549	4926798,28	4380549,36
12550	4926855,70	4380508,03
12551	4926912,74	4380453,09
12552	4926926,25	4380431,23
12553	4926934,08	4380399,53
12554	4926916,49	4380339,80
12555	4926898,86	4380333,02
12556	4926848,98	4380295,34
12557	4926847,05	4380293,88
12558	4926827,15	4380278,84

Номера точек красных линий	X	Y
12559	4926828,81	4380292,13
12560	4926835,47	4380346,34
12561	4926828,75	4380417,04
12562	4926819,96	4380450,79
12563	4926820,11	4380450,89
12564	4926790,80	4380515,03
12565	4926779,63	4380531,60
12566	4926780,14	4380532,09
12567	4926781,60	4380533,48
12568	4926798,28	4380549,36
12569	4932346,98	4380552,20
12570	4932318,33	4380494,15
12571	4932432,76	4380438,38
12572	4932558,58	4380406,59
12573	4932565,01	4380408,69
12574	4932587,12	4380435,33
12575	4932586,06	4380439,60
12576	4932346,98	4380552,20
12577	4929149,11	4380554,73
12578	4929153,56	4380553,85
12579	4929232,38	4380482,20
12580	4929161,88	4380404,37
12581	4929156,96	4380405,28
12582	4929078,85	4380472,71
12583	4929079,32	4380480,74
12584	4929149,11	4380554,73
12585	4932969,51	4380572,00
12586	4932976,93	4380535,91
12587	4932945,78	4380528,41
12588	4932923,80	4380523,79
12589	4932881,19	4380517,67
12590	4932849,67	4380511,68
12591	4932828,98	4380506,76
12592	4932796,12	4380498,04
12593	4932776,07	4380494,38
12594	4932752,68	4380490,48
12595	4932737,04	4380487,22
12596	4932712,34	4380483,35
12597	4932697,01	4380481,49
12598	4932670,38	4380500,92
12599	4932676,01	4380513,23
12600	4932969,51	4380572,00



Оказание услуг по разработке и утверждению проекта планировки и проекта межевания
улично-дорожной сети и территории общественного пользования
6 этап «Межевание территории».

Том 6. Книга 5. Табличные материалы.

Номера точек красных линий	X	Y
12601	4931998,47	4380575,65
12602	4932011,33	4380569,96
12603	4932011,99	4380571,20
12604	4932019,01	4380567,77
12605	4932018,34	4380566,33
12606	4932048,04	4380550,54
12607	4932030,95	4380510,46
12608	4932025,41	4380508,42
12609	4932020,08	4380507,85
12610	4932012,23	4380510,28
12611	4932006,38	4380512,47
12612	4931996,27	4380517,74
12613	4932007,13	4380540,17
12614	4932004,01	4380542,23
12615	4932006,18	4380548,16
12616	4932001,57	4380550,39
12617	4932002,39	4380552,18
12618	4931990,86	4380557,45
12619	4931998,24	4380572,53
12620	4931998,47	4380575,65
12621	4924179,57	4380116,39
12622	4924178,06	4380123,30
12623	4924195,54	4380150,56
12624	4924232,68	4380205,46
12625	4924270,62	4380258,95
12626	4924312,04	4380314,62
12627	4924354,74	4380369,31
12628	4924399,72	4380424,20
12629	4924445,99	4380478,00
12630	4924536,30	4380580,18
12631	4924540,26	4380576,87
12632	4932282,90	4380582,37
12633	4932341,66	4380554,98
12634	4932312,94	4380496,77
12635	4932256,69	4380524,19
12636	4932279,40	4380580,71
12637	4932282,90	4380582,37
12638	4932098,85	4380583,41
12639	4932187,49	4380540,21
12640	4932198,50	4380534,86
12641	4932423,59	4380425,15
12642	4932414,22	4380405,92

Номера точек красных линий	X	Y
12643	4932321,96	4380452,43
12644	4932220,03	4380502,11
12645	4932130,19	4380547,68
12646	4932109,07	4380561,75
12647	4932098,85	4380583,41
12648	4935099,08	4380583,89
12649	4935099,43	4380583,15
12650	4935098,97	4380567,31
12651	4935099,23	4380562,13
12652	4935074,14	4380551,18
12653	4935047,73	4380542,07
12654	4935033,09	4380538,86
12655	4935024,37	4380538,91
12656	4935010,73	4380543,95
12657	4935010,22	4380544,97
12658	4934995,35	4380541,09
12659	4934983,95	4380552,68
12660	4934970,64	4380548,84
12661	4934967,12	4380543,02
12662	4934957,04	4380531,60
12663	4934946,20	4380523,67
12664	4934929,76	4380515,15
12665	4934905,77	4380508,86
12666	4934883,91	4380503,72
12667	4934868,75	4380496,92
12668	4934847,00	4380482,60
12669	4934834,45	4380471,36
12670	4934828,35	4380464,25
12671	4934826,08	4380458,63
12672	4934824,96	4380449,22
12673	4934824,95	4380446,60
12674	4934826,69	4380441,03
12675	4934828,83	4380437,24
12676	4934835,63	4380427,85
12677	4934832,81	4380402,36
12678	4934846,59	4380409,90
12679	4934862,16	4380415,29
12680	4934882,28	4380421,76
12681	4934893,26	4380421,70
12682	4934905,98	4380422,86
12683	4934916,35	4380426,99
12684	4934929,58	4380434,46



Оказание услуг по разработке и утверждению проекта планировки и проекта межевания
улично-дорожной сети и территории общественного пользования
6 этап «Межевание территории».
Том 6. Книга 5. Табличные материалы.

Номера точек красных линий	X	Y
12685	4934942,58	4380444,88
12686	4934966,44	4380464,43
12687	4934981,87	4380476,66
12688	4934992,44	4380481,93
12689	4934998,52	4380486,56
12690	4935006,19	4380488,92
12691	4935012,35	4380491,14
12692	4935020,03	4380495,38
12693	4935028,18	4380498,63
12694	4935039,69	4380500,54
12695	4935051,71	4380500,63
12696	4935068,05	4380499,31
12697	4935099,34	4380493,38
12698	4935116,80	4380489,89
12699	4935123,92	4380488,47
12700	4935140,26	4380488,06
12701	4935164,50	4380483,62
12702	4935189,57	4380475,10
12703	4935204,79	4380469,39
12704	4935206,17	4380469,38
12705	4935206,43	4380469,43
12706	4935210,54	4380472,03
12707	4935220,03	4380473,34
12708	4935227,66	4380473,29
12709	4935236,55	4380473,24
12710	4935252,71	4380470,94
12711	4935285,26	4380455,70
12712	4935317,56	4380428,14
12713	4935340,74	4380400,22
12714	4935355,76	4380375,39
12715	4935360,18	4380348,96
12716	4935360,07	4380347,54
12717	4935339,61	4380342,60
12718	4933255,37	4380591,26
12719	4933258,65	4380588,66
12720	4933271,22	4380464,59
12721	4933151,51	4380451,35
12722	4933014,67	4380441,64
12723	4933005,33	4380487,11
12724	4933074,33	4380501,80
12725	4933217,09	4380582,59
12726	4933218,27	4380583,24

Номера точек красных линий	X	Y
12727	4933219,99	4380584,11
12728	4933222,80	4380585,35
12729	4933225,15	4380586,25
12730	4933229,15	4380587,47
12731	4933231,75	4380588,07
12732	4933235,29	4380588,66
12733	4933255,37	4380591,26
12734	4927307,92	4379802,04
12735	4927292,27	4379797,72
12736	4927289,80	4379799,58
12737	4927289,57	4379800,25
12738	4927302,39	4379827,55
12739	4927330,15	4379888,19
12740	4927335,63	4379907,70
12741	4927450,53	4380135,27
12742	4927457,07	4380146,08
12743	4927475,54	4380169,24
12744	4927496,84	4380189,84
12745	4927521,12	4380207,91
12746	4927565,09	4380236,42
12747	4927601,60	4380263,47
12748	4927634,92	4380295,28
12749	4927664,03	4380330,98
12750	4927688,48	4380370,02
12751	4927707,88	4380411,79
12752	4927721,52	4380454,30
12753	4927733,26	4380456,10
12754	4927728,28	4380489,34
12755	4927730,46	4380500,93
12756	4927733,24	4380546,28
12757	4927733,21	4380583,04
12758	4927742,48	4380592,51
12759	4928169,80	4380571,34
12760	4928200,88	4380574,30
12761	4928304,51	4380569,17
12762	4928327,36	4380570,42
12763	4928481,90	4380545,83
12764	4928611,85	4380498,95
12765	4928681,96	4380465,65
12766	4928685,78	4380459,95
12767	4928709,48	4380445,36
12768	4928714,95	4380419,28



Оказание услуг по разработке и утверждению проекта планировки и проекта межевания
улично-дорожной сети и территории общественного пользования

6 этап «Межевание территории».

Том 6. Книга 5. Табличные материалы.

Номера точек красных линий	X	Y
12769	4928735,76	4380369,74
12770	4928769,29	4380286,37
12771	4928785,71	4380234,74
12772	4928808,09	4380185,39
12773	4928829,21	4380160,09
12774	4928963,95	4379974,66
12775	4929034,87	4379863,68
12776	4929023,74	4379851,73
12777	4929030,94	4379839,35
12778	4929068,29	4379795,82
12779	4929094,62	4379750,77
12780	4929129,13	4379739,40
12781	4929163,38	4379690,66
12782	4929144,84	4379663,20
12783	4929125,62	4379644,74
12784	4932532,61	4380592,93
12785	4932517,25	4380560,34
12786	4932602,38	4380519,71
12787	4932635,03	4380505,21
12788	4932647,93	4380531,34
12789	4932651,72	4380540,25
12790	4932532,61	4380592,93
12791	4922013,79	4380487,68
12792	4922013,92	4380484,20
12793	4922017,67	4380482,40
12794	4922022,49	4380485,93
12795	4922026,52	4380490,35
12796	4922029,58	4380495,48
12797	4922031,57	4380501,11
12798	4922032,41	4380507,03
12799	4922032,05	4380512,99
12800	4922030,06	4380520,01
12801	4922001,93	4380595,05
12802	4921992,57	4380591,54
12803	4933130,31	4380595,23
12804	4933138,00	4380594,94
12805	4933149,28	4380592,05
12806	4933152,50	4380588,66
12807	4933155,26	4380584,09
12808	4933163,09	4380568,12
12809	4933063,51	4380511,77
12810	4933002,91	4380498,87

Номера точек красных линий	X	Y
12811	4932996,46	4380530,27
12812	4933054,75	4380547,17
12813	4933052,52	4380554,85
12814	4932994,85	4380538,13
12815	4932988,68	4380568,13
12816	4933075,48	4380585,72
12817	4933130,31	4380595,23
12818	4929445,08	4380601,79
12819	4929458,25	4380597,49
12820	4929457,05	4380593,93
12821	4929461,20	4380593,02
12822	4929456,63	4380588,60
12823	4929443,28	4380572,62
12824	4929442,23	4380569,62
12825	4929461,13	4380558,30
12826	4929470,58	4380589,95
12827	4929474,93	4380587,70
12828	4929483,48	4380585,23
12829	4929484,89	4380590,11
12830	4929496,24	4380586,75
12831	4929519,03	4380580,80
12832	4929517,11	4380570,47
12833	4929519,25	4380569,85
12834	4929547,22	4380561,90
12835	4929545,44	4380555,63
12836	4929552,72	4380552,59
12837	4929557,23	4380569,52
12838	4929574,82	4380564,72
12839	4929581,06	4380562,48
12840	4929594,78	4380559,07
12841	4929598,05	4380557,67
12842	4929611,54	4380554,02
12843	4929611,80	4380554,92
12844	4929647,12	4380544,87
12845	4929642,97	4380530,29
12846	4929649,59	4380521,96
12847	4929596,58	4380463,68
12848	4929587,86	4380456,32
12849	4929578,81	4380446,38
12850	4929534,63	4380398,39
12851	4929497,23	4380354,32
12852	4929461,84	4380316,84



Оказание услуг по разработке и утверждению проекта планировки и проекта межевания
улично-дорожной сети и территории общественного пользования

6 этап «Межевание территории».

Том 6. Книга 5. Табличные материалы.

Номера точек красных линий	X	Y
12853	4929422,05	4380351,25
12854	4929313,89	4380454,11
12855	4929379,01	4380526,32
12856	4929403,40	4380550,92
12857	4929405,89	4380553,48
12858	4929408,11	4380555,82
12859	4929441,55	4380591,60
12860	4929445,08	4380601,79
12861	4932366,99	4380615,57
12862	4932348,41	4380573,08
12863	4932478,38	4380511,87
12864	4932497,35	4380552,13
12865	4932436,13	4380582,27
12866	4932366,99	4380615,57
12867	4922029,58	4380617,10
12868	4922026,18	4380615,82
12869	4922058,62	4380529,30
12870	4922061,84	4380516,63
12871	4922062,25	4380503,57
12872	4922059,82	4380490,72
12873	4922054,66	4380478,71
12874	4922047,03	4380468,10
12875	4922037,28	4380459,39
12876	4922025,87	4380453,01
12877	4922013,35	4380449,24
12878	4927455,25	4380619,83
12879	4927423,84	4380618,23
12880	4927390,89	4380614,00
12881	4927359,24	4380607,41
12882	4927323,63	4380596,88
12883	4927291,19	4380584,20
12884	4927198,75	4380542,21
12885	4927128,71	4380508,42
12886	4927054,30	4380474,70
12887	4927045,46	4380460,21
12888	4927040,50	4380430,63
12889	4927008,95	4380342,55
12890	4926990,06	4380317,74
12891	4926959,35	4380285,70
12892	4926946,31	4380268,37
12893	4926936,27	4380257,20
12894	4926912,26	4380231,60

Номера точек красных линий	X	Y
12895	4926895,88	4380212,66
12896	4926878,08	4380191,80
12897	4926853,48	4380162,48
12898	4926823,81	4380126,33
12899	4926819,76	4380121,33
12900	4926815,02	4380115,46
12901	4926810,00	4380109,20
12902	4926802,82	4380100,22
12903	4926805,42	4380086,16
12904	4926798,41	4380073,78
12905	4926773,75	4380042,43
12906	4926718,83	4379974,41
12907	4926703,83	4379961,81
12908	4926696,83	4379950,70
12909	4926693,78	4379945,22
12910	4926688,87	4379934,96
12911	4926685,41	4379926,06
12912	4926682,41	4379916,41
12913	4926679,61	4379903,82
12914	4926677,66	4379885,79
12915	4926677,67	4379873,23
12916	4926678,39	4379864,21
12917	4926680,76	4379849,76
12918	4926684,15	4379844,91
12919	4926688,93	4379837,77
12920	4926729,20	4379776,84
12921	4926754,01	4379736,05
12922	4926761,94	4379723,90
12923	4926765,59	4379718,58
12924	4926768,81	4379714,32
12925	4926773,53	4379708,65
12926	4926778,27	4379703,53
12927	4926783,35	4379698,61
12928	4926803,64	4379679,93
12929	4926816,63	4379666,09
12930	4926828,22	4379653,35
12931	4926836,27	4379644,28
12932	4926840,86	4379637,93
12933	4926844,23	4379630,94
12934	4926845,67	4379622,20
12935	4926845,41	4379615,31
12936	4926843,49	4379605,63



Оказание услуг по разработке и утверждению проекта планировки и проекта межевания
улично-дорожной сети и территории общественного пользования
6 этап «Межевание территории».
Том 6. Книга 5. Табличные материалы.

Номера точек красных линий	X	Y
12937	4926842,48	4379601,38
12938	4926843,38	4379594,44
12939	4926927,07	4379466,12
12940	4926936,52	4379465,38
12941	4926967,17	4379498,07
12942	4926970,75	4379501,73
12943	4927014,11	4379549,43
12944	4927022,81	4379565,31
12945	4927028,99	4379578,23
12946	4927106,70	4379671,26
12947	4927130,86	4379697,37
12948	4927156,98	4379720,78
12949	4927183,00	4379744,12
12950	4927205,81	4379769,25
12951	4927225,92	4379796,59
12952	4927243,38	4379826,29
12953	4927406,51	4380139,79
12954	4927424,19	4380169,00
12955	4927445,88	4380196,20
12956	4927470,88	4380220,39
12957	4927498,27	4380240,77
12958	4927542,28	4380269,31
12959	4927575,78	4380294,13
12960	4927605,49	4380322,49
12961	4927631,45	4380354,32
12962	4927653,25	4380389,13
12963	4927670,56	4380426,39
12964	4927683,10	4380465,50
12965	4927690,69	4380505,86
12966	4927696,03	4380550,37
12967	4927695,52	4380562,60
12968	4927694,43	4380584,59
12969	4927694,36	4380589,56
12970	4927693,85	4380597,60
12971	4927688,10	4380598,23
12972	4927680,95	4380599,01
12973	4927669,50	4380600,26
12974	4927489,49	4380618,92
12975	4927455,25	4380619,83
12976	4931086,94	4380581,44
12977	4931143,64	4380620,52
12978	4931278,23	4380425,46

Номера точек красных линий	X	Y
12979	4931193,88	4380367,33
12980	4931183,24	4380369,29
12981	4931091,02	4380503,19
12982	4931075,81	4380525,27
12983	4931057,13	4380552,39
12984	4931058,39	4380559,20
12985	4931084,94	4380577,87
12986	4931086,93	4380581,43
12987	4930824,15	4380631,80
12988	4930793,58	4380610,38
12989	4930793,77	4380598,60
12990	4930882,99	4380470,21
12991	4930889,61	4380469,12
12992	4930919,69	4380489,85
12993	4930902,08	4380517,44
12994	4930875,99	4380556,96
12995	4930840,20	4380609,49
12996	4930826,32	4380629,91
12997	4930824,15	4380631,80
12998	4933223,22	4380636,12
12999	4932983,59	4380590,44
13000	4932987,19	4380572,93
13001	4933074,56	4380590,63
13002	4933162,39	4380605,87
13003	4933163,37	4380600,96
13004	4933150,82	4380597,59
13005	4933156,46	4380591,65
13006	4933159,48	4380586,35
13007	4933167,27	4380570,48
13008	4933228,90	4380605,36
13009	4933223,22	4380636,12
13010	4929226,95	4380642,39
13011	4929198,07	4380611,78
13012	4929172,28	4380584,46
13013	4929156,79	4380568,04
13014	4929156,44	4380560,01
13015	4929261,67	4380464,36
13016	4929292,22	4380454,80
13017	4929304,32	4380461,77
13018	4929344,96	4380505,28
13019	4929346,90	4380507,34
13020	4929348,81	4380509,33



Оказание услуг по разработке и утверждению проекта планировки и проекта межевания
улично-дорожной сети и территории общественного пользования
6 этап «Межевание территории».

Том 6. Книга 5. Табличные материалы.

Номера точек красных линий	X	Y
13021	4929351,25	4380511,82
13022	4929395,72	4380556,67
13023	4929397,69	4380558,68
13024	4929398,95	4380559,98
13025	4929400,49	4380561,60
13026	4929401,77	4380562,96
13027	4929403,80	4380565,13
13028	4929421,13	4380589,35
13029	4929424,13	4380595,19
13030	4929386,33	4380605,97
13031	4929381,98	4380600,53
13032	4929351,88	4380607,83
13033	4929316,17	4380617,30
13034	4929268,30	4380630,80
13035	4929226,95	4380642,39
13036	4932557,19	4380645,10
13037	4932679,24	4380596,54
13038	4932662,29	4380560,15
13039	4932661,48	4380558,45
13040	4932660,21	4380555,90
13041	4932659,04	4380553,65
13042	4932657,74	4380551,28
13043	4932656,17	4380548,57
13044	4932536,66	4380601,53
13045	4932557,19	4380645,10
13046	4932126,14	4380654,26
13047	4932118,05	4380638,83
13048	4932122,21	4380636,19
13049	4932119,54	4380629,18
13050	4932121,93	4380627,77
13051	4932125,37	4380625,73
13052	4932126,23	4380625,23
13053	4932122,99	4380618,77
13054	4932125,46	4380616,83
13055	4932114,54	4380591,99
13056	4932157,76	4380571,31
13057	4932234,31	4380534,70
13058	4932239,73	4380532,10
13059	4932251,22	4380526,61
13060	4932273,86	4380582,99
13061	4932216,05	4380610,87
13062	4932178,59	4380628,94

Номера точек красных линий	X	Y
13063	4932160,67	4380637,27
13064	4932153,47	4380640,86
13065	4932139,54	4380647,66
13066	4932133,75	4380650,39
13067	4932126,14	4380654,26
13068	4930529,35	4380657,31
13069	4930528,49	4380648,27
13070	4930530,14	4380640,86
13071	4930557,01	4380601,80
13072	4930559,57	4380596,04
13073	4930619,07	4380510,93
13074	4930629,99	4380497,47
13075	4930726,34	4380357,80
13076	4930762,43	4380382,68
13077	4930702,28	4380472,50
13078	4930709,52	4380477,61
13079	4930686,19	4380512,48
13080	4930693,23	4380517,54
13081	4930774,07	4380396,58
13082	4930782,25	4380395,12
13083	4930864,75	4380451,98
13084	4930865,35	4380463,18
13085	4930769,19	4380601,55
13086	4930767,59	4380600,57
13087	4930729,00	4380576,16
13088	4930727,50	4380574,42
13089	4930726,83	4380574,79
13090	4930724,58	4380573,37
13091	4930721,20	4380577,87
13092	4930717,65	4380579,82
13093	4930674,65	4380637,66
13094	4930673,48	4380639,13
13095	4930612,56	4380647,57
13096	4930529,35	4380657,31
13097	4932952,42	4380660,13
13098	4932828,17	4380634,34
13099	4932835,56	4380581,61
13100	4932832,24	4380576,94
13101	4932773,75	4380565,23
13102	4932706,82	4380589,17
13103	4932684,68	4380536,84
13104	4932686,27	4380529,07



Оказание услуг по разработке и утверждению проекта планировки и проекта межевания
улично-дорожной сети и территории общественного пользования
6 этап «Межевание территории».

Том 6. Книга 5. Табличные материалы.

Номера точек красных линий	X	Y
13105	4932688,54	4380526,79
13106	4932710,70	4380529,86
13107	4932736,65	4380535,06
13108	4932746,48	4380536,69
13109	4932758,28	4380539,39
13110	4932964,66	4380580,72
13111	4932967,77	4380585,42
13112	4932952,42	4380660,13
13113	4932738,19	4380664,05
13114	4932820,18	4380633,71
13115	4932826,59	4380587,99
13116	4932825,06	4380585,65
13117	4932779,94	4380576,66
13118	4932776,85	4380576,29
13119	4932772,67	4380576,56
13120	4932769,30	4380577,44
13121	4932711,16	4380598,24
13122	4932722,75	4380626,73
13123	4932738,19	4380664,05
13124	4932249,23	4380671,79
13125	4932230,64	4380630,61
13126	4932325,01	4380585,35
13127	4932339,08	4380578,86
13128	4932348,78	4380600,36
13129	4932357,00	4380620,17
13130	4932249,23	4380671,79
13131	4930882,20	4380672,49
13132	4930911,04	4380631,21
13133	4930915,67	4380624,53
13134	4930927,05	4380608,09
13135	4930938,43	4380591,64
13136	4930949,81	4380575,19
13137	4930961,13	4380558,70
13138	4930963,07	4380555,84
13139	4930979,48	4380531,67
13140	4930928,78	4380496,72
13141	4930831,43	4380636,90
13142	4930882,20	4380672,49
13143	4930414,51	4380681,90
13144	4930422,14	4380680,57
13145	4930440,96	4380677,30
13146	4930480,38	4380669,89

Номера точек красных линий	X	Y
13147	4930494,83	4380659,65
13148	4930697,10	4380366,44
13149	4930694,56	4380334,32
13150	4930565,03	4380247,62
13151	4930553,69	4380263,66
13152	4930507,52	4380283,04
13153	4930464,09	4380334,89
13154	4930452,25	4380352,90
13155	4930412,82	4380410,72
13156	4930393,99	4380449,33
13157	4930387,25	4380491,75
13158	4930384,14	4380496,26
13159	4930383,03	4380506,47
13160	4930399,92	4380676,23
13161	4930414,51	4380681,90
13162	4924643,98	4380696,91
13163	4924637,20	4380698,20
13164	4924631,14	4380691,58
13165	4924585,62	4380641,88
13166	4924580,75	4380636,56
13167	4924572,31	4380627,50
13168	4924555,94	4380609,48
13169	4924541,45	4380593,66
13170	4924585,53	4380699,88
13171	4924588,41	4380694,05
13172	4924546,68	4380651,14
13173	4924547,23	4380642,22
13174	4924383,64	4380468,98
13175	4924273,04	4380328,48
13176	4924149,59	4380153,40
13177	4924143,25	4380143,47
13178	4924136,34	4380141,94
13179	4932146,04	4380700,74
13180	4932144,34	4380700,72
13181	4932143,51	4380700,57
13182	4932134,80	4380698,27
13183	4932121,10	4380664,08
13184	4932135,92	4380657,41
13185	4932151,64	4380691,36
13186	4932152,50	4380694,02
13187	4932152,00	4380696,23
13188	4932151,30	4380697,55



Оказание услуг по разработке и утверждению проекта планировки и проекта межевания
улично-дорожной сети и территории общественного пользования

6 этап «Межевание территории».

Том 6. Книга 5. Табличные материалы.

Номера точек красных линий	X	Y
13189	4932150,41	4380698,64
13190	4932149,41	4380699,48
13191	4932148,37	4380700,08
13192	4932147,25	4380700,50
13193	4932146,04	4380700,74
13194	4933204,64	4380710,44
13195	4933217,02	4380650,20
13196	4933000,49	4380608,54
13197	4933000,85	4380605,85
13198	4932981,73	4380601,96
13199	4932969,47	4380661,63
13200	4933204,64	4380710,44
13201	4928933,01	4380715,56
13202	4928961,21	4380707,69
13203	4929020,04	4380691,21
13204	4929031,50	4380690,08
13205	4929058,27	4380681,41
13206	4929089,82	4380680,54
13207	4929137,15	4380671,69
13208	4929184,10	4380661,27
13209	4929204,87	4380652,64
13210	4929219,40	4380645,31
13211	4929155,85	4380577,97
13212	4929151,77	4380574,42
13213	4929148,70	4380573,08
13214	4929145,18	4380573,00
13215	4929140,45	4380574,98
13216	4929120,60	4380591,93
13217	4929115,05	4380585,43
13218	4929134,05	4380568,61
13219	4929142,17	4380561,68
13220	4929136,16	4380551,21
13221	4929113,30	4380526,97
13222	4929102,28	4380519,06
13223	4929070,91	4380488,27
13224	4929059,45	4380485,58
13225	4929048,22	4380495,43
13226	4929025,84	4380516,16
13227	4929023,08	4380518,65
13228	4929020,87	4380520,61
13229	4928944,96	4380587,27
13230	4928938,52	4380580,29

Номера точек красных линий	X	Y
13231	4928955,82	4380561,67
13232	4928963,56	4380561,62
13233	4929016,25	4380515,35
13234	4929017,78	4380514,01
13235	4929019,36	4380512,58
13236	4929020,60	4380511,46
13237	4929022,08	4380510,09
13238	4929053,14	4380481,33
13239	4929042,84	4380469,92
13240	4929058,58	4380456,44
13241	4929069,89	4380468,55
13242	4929122,58	4380423,07
13243	4929124,80	4380421,02
13244	4929127,25	4380418,60
13245	4929130,22	4380415,42
13246	4929142,64	4380401,50
13247	4929146,26	4380397,65
13248	4929149,28	4380394,71
13249	4929152,25	4380392,03
13250	4929155,57	4380389,28
13251	4929159,20	4380386,52
13252	4929239,78	4380475,47
13253	4929274,13	4380444,26
13254	4929300,34	4380440,77
13255	4929307,29	4380434,79
13256	4929180,91	4380296,22
13257	4929178,68	4380293,99
13258	4929171,49	4380287,03
13259	4929169,50	4380285,16
13260	4929167,01	4380282,96
13261	4929164,08	4380280,57
13262	4929161,24	4380278,42
13263	4929158,53	4380276,53
13264	4929155,63	4380274,65
13265	4929138,11	4380263,77
13266	4929128,01	4380273,21
13267	4929059,71	4380199,47
13268	4928992,34	4380261,20
13269	4928806,60	4380427,70
13270	4928797,65	4380432,12
13271	4928773,83	4380445,91
13272	4928760,50	4380466,77



Оказание услуг по разработке и утверждению проекта планировки и проекта межевания
улично-дорожной сети и территории общественного пользования
6 этап «Межевание территории».

Том 6. Книга 5. Табличные материалы.

Номера точек красных линий	X	Y
13273	4928759,79	4380472,84
13274	4928759,98	4380488,79
13275	4928762,20	4380504,58
13276	4928766,41	4380519,97
13277	4928772,55	4380534,69
13278	4928775,37	4380539,58
13279	4928795,61	4380562,60
13280	4928800,53	4380569,11
13281	4928804,51	4380573,72
13282	4928811,06	4380580,85
13283	4928818,19	4380588,58
13284	4928827,09	4380598,23
13285	4928860,80	4380635,92
13286	4928878,60	4380655,53
13287	4928882,28	4380659,21
13288	4928914,94	4380696,67
13289	4928928,21	4380710,91
13290	4928933,01	4380715,56
13291	4932591,71	4380717,72
13292	4932562,87	4380657,14
13293	4932561,89	4380655,06
13294	4932631,21	4380627,48
13295	4932644,01	4380624,54
13296	4932683,67	4380608,76
13297	4932702,41	4380652,99
13298	4932709,45	4380672,86
13299	4932656,04	4380692,74
13300	4932643,45	4380698,74
13301	4932608,49	4380712,36
13302	4932591,71	4380717,72
13303	4930179,77	4380719,41
13304	4930261,41	4380706,41
13305	4930277,31	4380703,38
13306	4930305,28	4380698,96
13307	4930340,70	4380693,17
13308	4930364,08	4380688,79
13309	4930371,63	4380676,95
13310	4930355,41	4380514,60
13311	4930353,58	4380496,10
13312	4930354,66	4380477,56
13313	4930358,61	4380459,40
13314	4930365,33	4380442,08

Номера точек красных линий	X	Y
13315	4930370,05	4380435,12
13316	4930387,78	4380409,44
13317	4930389,78	4380406,40
13318	4930409,95	4380376,86
13319	4930484,07	4380269,76
13320	4930515,50	4380224,25
13321	4930511,74	4380210,47
13322	4930485,71	4380192,20
13323	4930475,99	4380186,44
13324	4930441,77	4380163,27
13325	4930428,79	4380154,07
13326	4930409,96	4380150,77
13327	4930318,95	4380163,60
13328	4930316,15	4380164,11
13329	4930312,65	4380165,07
13330	4930309,32	4380166,34
13331	4930298,64	4380171,05
13332	4930295,02	4380172,50
13333	4930292,09	4380173,44
13334	4930289,24	4380174,19
13335	4930286,97	4380174,67
13336	4930202,66	4380190,57
13337	4930170,78	4380195,01
13338	4930133,96	4380195,14
13339	4930079,12	4380158,55
13340	4930052,73	4380145,74
13341	4929875,90	4380024,12
13342	4929858,35	4380009,56
13343	4929834,41	4379995,63
13344	4929748,54	4380066,40
13345	4929724,06	4380077,43
13346	4929483,85	4380296,15
13347	4929483,58	4380309,27
13348	4929490,78	4380318,57
13349	4929515,86	4380346,65
13350	4929545,87	4380379,19
13351	4929580,32	4380415,79
13352	4929594,96	4380431,91
13353	4929671,13	4380516,18
13354	4929706,46	4380519,51
13355	4929704,51	4380550,87
13356	4929740,95	4380567,12



Оказание услуг по разработке и утверждению проекта планировки и проекта межевания
улично-дорожной сети и территории общественного пользования
6 этап «Межевание территории».
Том 6. Книга 5. Табличные материалы.

Номера точек красных линий	X	Y
13357	4929749,05	4380570,96
13358	4929765,50	4380577,01
13359	4929839,53	4380604,21
13360	4929853,36	4380589,04
13361	4929861,17	4380582,91
13362	4929906,70	4380587,85
13363	4929922,10	4380590,92
13364	4929921,65	4380596,07
13365	4929921,31	4380596,04
13366	4929920,92	4380600,23
13367	4929912,66	4380599,73
13368	4929911,53	4380618,06
13369	4929925,96	4380618,95
13370	4929925,94	4380619,26
13371	4929931,25	4380620,08
13372	4929920,85	4380633,67
13373	4929935,83	4380639,65
13374	4929988,75	4380659,13
13375	4930005,73	4380665,01
13376	4930021,97	4380670,40
13377	4930041,62	4380677,41
13378	4930046,02	4380672,04
13379	4930073,88	4380632,55
13380	4930074,28	4380631,98
13381	4930111,51	4380577,27
13382	4930196,56	4380455,57
13383	4930201,91	4380459,46
13384	4930215,20	4380440,16
13385	4930226,57	4380447,60
13386	4930180,77	4380513,47
13387	4930167,07	4380526,55
13388	4930088,75	4380641,81
13389	4930074,74	4380664,22
13390	4930063,85	4380680,24
13391	4930065,27	4380685,07
13392	4930123,89	4380705,64
13393	4930179,77	4380719,41
13394	4932998,24	4380737,06
13395	4933007,05	4380692,92
13396	4933003,13	4380687,00
13397	4932970,39	4380680,20
13398	4932964,56	4380684,10

Номера точек красных линий	X	Y
13399	4932959,73	4380709,44
13400	4932977,82	4380732,62
13401	4932998,24	4380737,06
13402	4926625,78	4380012,38
13403	4926582,77	4379942,82
13404	4926495,38	4379998,36
13405	4926420,58	4380045,91
13406	4926412,10	4380054,01
13407	4926407,38	4380064,75
13408	4926318,80	4380465,16
13409	4926317,32	4380473,00
13410	4926316,32	4380480,91
13411	4926309,88	4380548,47
13412	4926306,55	4380634,13
13413	4926302,40	4380740,83
13414	4926490,67	4380658,06
13415	4926583,51	4380622,74
13416	4926644,44	4380594,76
13417	4926642,31	4380590,22
13418	4926667,77	4380574,72
13419	4926708,17	4380541,07
13420	4926732,84	4380512,11
13421	4926740,38	4380518,67
13422	4926757,53	4380492,76
13423	4926782,58	4380436,55
13424	4926790,00	4380407,05
13425	4926795,52	4380344,27
13426	4926787,81	4380286,11
13427	4926777,66	4380253,52
13428	4926769,29	4380233,77
13429	4926753,97	4380205,46
13430	4926679,12	4380092,21
13431	4926625,78	4380012,38
13432	4932524,29	4380743,84
13433	4932576,27	4380723,99
13434	4932557,29	4380680,31
13435	4932549,31	4380663,56
13436	4932503,85	4380566,76
13437	4932453,49	4380591,55
13438	4932481,58	4380651,97
13439	4932484,09	4380662,57
13440	4932495,63	4380687,03



Оказание услуг по разработке и утверждению проекта планировки и проекта межевания
улично-дорожной сети и территории общественного пользования
6 этап «Межевание территории».
Том 6. Книга 5. Табличные материалы.

Номера точек красных линий	X	Y
13441	4932500,66	4380693,02
13442	4932524,29	4380743,84
13443	4931017,21	4380765,04
13444	4931044,20	4380759,90
13445	4931049,51	4380757,94
13446	4931096,82	4380688,75
13447	4931131,27	4380636,89
13448	4930986,75	4380537,28
13449	4930974,43	4380555,37
13450	4930953,23	4380589,13
13451	4930939,57	4380608,88
13452	4930922,13	4380636,73
13453	4930892,43	4380679,67
13454	4931017,21	4380765,04
13455	4932782,11	4380767,15
13456	4932943,65	4380703,10
13457	4932947,91	4380680,64
13458	4932943,95	4380674,71
13459	4932824,12	4380649,84
13460	4932744,82	4380679,00
13461	4932782,11	4380767,15
13462	4931561,53	4380783,54
13463	4931471,63	4380758,75
13464	4931459,15	4380755,36
13465	4931445,22	4380751,72
13466	4931432,32	4380748,47
13467	4931297,14	4380715,07
13468	4931291,55	4380713,43
13469	4931285,54	4380711,28
13470	4931280,45	4380709,14
13471	4931275,71	4380706,85
13472	4931270,66	4380704,07
13473	4931265,84	4380701,07
13474	4931263,70	4380699,63
13475	4931166,75	4380632,80
13476	4931164,96	4380623,07
13477	4931261,45	4380483,22
13478	4931291,88	4380497,72
13479	4931347,45	4380533,78
13480	4931518,51	4380436,96
13481	4931737,52	4380294,77
13482	4931743,61	4380291,02

Номера точек красных линий	X	Y
13483	4931748,98	4380288,04
13484	4931756,37	4380284,38
13485	4931762,25	4380281,82
13486	4931768,30	4380279,49
13487	4931774,00	4380277,56
13488	4931780,37	4380275,70
13489	4932027,92	4380209,35
13490	4932029,91	4380208,95
13491	4932031,37	4380208,84
13492	4932033,97	4380208,99
13493	4932036,30	4380209,52
13494	4932039,60	4380211,02
13495	4932040,99	4380211,98
13496	4932043,72	4380214,72
13497	4932064,77	4380242,26
13498	4932081,94	4380288,51
13499	4932142,45	4380272,03
13500	4932149,95	4380270,19
13501	4932158,93	4380268,52
13502	4932167,80	4380267,42
13503	4932175,57	4380266,89
13504	4932268,02	4380263,00
13505	4932343,93	4380253,56
13506	4932421,08	4380214,27
13507	4932439,61	4380272,44
13508	4932438,28	4380286,40
13509	4932436,72	4380295,35
13510	4932434,39	4380304,49
13511	4932430,00	4380316,75
13512	4932426,71	4380323,91
13513	4932422,64	4380331,38
13514	4932418,53	4380337,84
13515	4932413,34	4380344,89
13516	4932408,70	4380350,38
13517	4932398,87	4380360,15
13518	4932393,23	4380364,84
13519	4932388,44	4380368,39
13520	4932383,28	4380371,83
13521	4932368,35	4380381,22
13522	4932359,13	4380386,95
13523	4932351,20	4380391,76
13524	4932343,18	4380396,52



Оказание услуг по разработке и утверждению проекта планировки и проекта межевания
улично-дорожной сети и территории общественного пользования

6 этап «Межевание территории».

Том 6. Книга 5. Табличные материалы.

Номера точек красных линий	X	Y
13525	4932333,17	4380402,32
13526	4932323,12	4380407,99
13527	4932315,76	4380412,05
13528	4932307,41	4380416,54
13529	4932299,02	4380420,96
13530	4932286,30	4380427,46
13531	4932182,36	4380479,61
13532	4932042,88	4380494,09
13533	4932008,71	4380494,68
13534	4932005,49	4380495,64
13535	4932003,41	4380496,98
13536	4931983,38	4380512,11
13537	4931978,31	4380516,51
13538	4931975,63	4380522,86
13539	4931975,19	4380540,44
13540	4931984,31	4380570,82
13541	4931985,13	4380573,58
13542	4931986,30	4380577,49
13543	4931987,74	4380580,78
13544	4931988,58	4380582,72
13545	4931961,94	4380596,96
13546	4931893,02	4380557,15
13547	4931860,24	4380558,45
13548	4931861,03	4380578,43
13549	4931895,51	4380577,07
13550	4931972,26	4380620,25
13551	4931968,01	4380634,22
13552	4931834,06	4380722,45
13553	4931811,48	4380737,93
13554	4931743,53	4380782,97
13555	4931730,49	4380779,67
13556	4931733,07	4380770,24
13557	4931736,53	4380758,73
13558	4931716,68	4380751,93
13559	4931711,97	4380755,33
13560	4931698,25	4380761,98
13561	4931694,72	4380776,83
13562	4931687,30	4380775,11
13563	4931686,89	4380776,88
13564	4931664,85	4380771,76
13565	4931647,28	4380767,12
13566	4931625,70	4380762,11

Номера точек красных линий	X	Y
13567	4931598,50	4380754,94
13568	4931569,49	4380747,61
13569	4931561,53	4380783,54
13570	4928864,77	4380787,79
13571	4928855,45	4380785,55
13572	4928743,24	4380601,43
13573	4928753,31	4380595,08
13574	4928833,78	4380687,89
13575	4928867,08	4380730,08
13576	4928893,17	4380770,29
13577	4928864,77	4380787,79
13578	4930882,86	4380794,42
13579	4930799,86	4380734,68
13580	4930757,06	4380704,89
13581	4930745,42	4380697,20
13582	4930743,79	4380692,65
13583	4930742,44	4380684,69
13584	4930742,88	4380676,47
13585	4930744,01	4380671,65
13586	4930745,73	4380667,13
13587	4930748,18	4380662,63
13588	4930776,92	4380621,22
13589	4930781,65	4380620,08
13590	4930802,19	4380633,51
13591	4930877,91	4380686,95
13592	4930931,85	4380723,78
13593	4930919,64	4380740,70
13594	4930900,95	4380768,14
13595	4930882,86	4380794,42
13596	4926212,80	4380796,15
13597	4926219,82	4380792,53
13598	4926214,19	4380779,71
13599	4926261,87	4380758,67
13600	4926266,58	4380632,57
13601	4926270,26	4380542,74
13602	4926266,63	4380538,69
13603	4926145,57	4380536,22
13604	4926107,23	4380496,14
13605	4926105,15	4380497,40
13606	4926070,40	4380437,25
13607	4926146,60	4380390,26
13608	4926059,63	4380236,77



Оказание услуг по разработке и утверждению проекта планировки и проекта межевания
улично-дорожной сети и территории общественного пользования

6 этап «Межевание территории».

Том 6. Книга 5. Табличные материалы.

Номера точек красных линий	X	Y
13609	4926055,59	4380234,84
13610	4926051,37	4380227,80
13611	4926061,66	4380221,63
13612	4926067,83	4380231,92
13613	4926148,86	4380368,07
13614	4926158,49	4380384,25
13615	4926236,45	4380424,20
13616	4926267,76	4380440,59
13617	4926273,05	4380441,96
13618	4926278,39	4380440,84
13619	4926282,69	4380437,47
13620	4926285,05	4380432,55
13621	4926368,32	4380056,11
13622	4926372,60	4380043,04
13623	4926379,34	4380031,06
13624	4926388,30	4380020,63
13625	4926399,12	4380012,15
13626	4926425,09	4379995,65
13627	4926465,84	4379949,46
13628	4926360,00	4379813,91
13629	4926335,01	4379788,69
13630	4926315,13	4379759,96
13631	4926312,50	4379740,98
13632	4926314,57	4379721,94
13633	4926323,30	4379681,93
13634	4926337,03	4379625,22
13635	4926376,91	4379426,02
13636	4926431,04	4379321,69
13637	4926574,67	4379109,98
13638	4926600,96	4379051,94
13639	4926608,16	4379026,37
13640	4926611,77	4379014,44
13641	4926616,91	4379003,08
13642	4926720,94	4378808,54
13643	4926726,79	4378796,64
13644	4926731,82	4378784,37
13645	4926736,01	4378771,79
13646	4926739,34	4378758,95
13647	4926803,79	4378470,30
13648	4926804,77	4378462,99
13649	4926804,50	4378456,01
13650	4926803,03	4378449,19

Номера точек красных линий	X	Y
13651	4926800,26	4378442,35
13652	4926720,70	4378286,30
13653	4926715,03	4378276,63
13654	4926708,27	4378267,68
13655	4926700,50	4378259,60
13656	4926691,83	4378252,47
13657	4926682,39	4378246,42
13658	4926672,31	4378241,51
13659	4926661,72	4378237,81
13660	4926650,77	4378235,39
13661	4926390,09	4378193,51
13662	4926379,71	4378192,07
13663	4926369,28	4378191,07
13664	4926358,82	4378190,52
13665	4926348,34	4378190,42
13666	4926337,87	4378190,76
13667	4926327,42	4378191,55
13668	4926317,02	4378192,79
13669	4926306,67	4378194,46
13670	4926261,30	4378202,82
13671	4926252,24	4378204,79
13672	4926243,33	4378207,33
13673	4926234,12	4378210,62
13674	4926226,07	4378214,09
13675	4926197,10	4378227,63
13676	4926190,03	4378231,17
13677	4926121,56	4378267,81
13678	4926034,83	4378307,29
13679	4926022,78	4378314,00
13680	4925950,97	4378361,94
13681	4925818,47	4378436,52
13682	4925813,89	4378439,21
13683	4925467,41	4378651,25
13684	4925447,23	4378664,77
13685	4925332,47	4378748,69
13686	4925323,44	4378754,70
13687	4925313,75	4378759,97
13688	4925303,63	4378764,37
13689	4925293,15	4378767,85
13690	4925282,41	4378770,39
13691	4925271,49	4378771,97
13692	4925260,47	4378772,58



Оказание услуг по разработке и утверждению проекта планировки и проекта межевания
улично-дорожной сети и территории общественного пользования

6 этап «Межевание территории».

Том 6. Книга 5. Табличные материалы.

Номера точек красных линий	X	Y
13693	4925249,64	4378772,21
13694	4925133,42	4378763,13
13695	4925130,53	4378762,92
13696	4925033,30	4378755,79
13697	4924958,54	4378748,33
13698	4924948,97	4378747,92
13699	4924939,42	4378748,57
13700	4924930,00	4378750,30
13701	4924920,83	4378753,06
13702	4924812,48	4378792,46
13703	4924805,62	4378795,30
13704	4924799,04	4378798,72
13705	4924792,77	4378802,70
13706	4924786,88	4378807,21
13707	4924751,51	4378836,76
13708	4924744,05	4378842,61
13709	4924736,25	4378848,00
13710	4924728,13	4378852,89
13711	4924719,72	4378857,28
13712	4924496,36	4378965,35
13713	4924476,40	4378975,63
13714	4923794,83	4379348,88
13715	4923786,68	4379363,15
13716	4923791,20	4379375,12
13717	4923866,32	4379574,35
13718	4923898,20	4379658,89
13719	4923920,63	4379713,24
13720	4923949,59	4379764,46
13721	4924119,08	4380031,58
13722	4924132,61	4380052,41
13723	4924168,34	4380108,15
13724	4924175,24	4380109,66
13725	4932401,96	4380797,77
13726	4932412,77	4380793,75
13727	4932505,42	4380748,13
13728	4932508,06	4380738,37
13729	4932489,32	4380698,49
13730	4932482,28	4380689,71
13731	4932440,41	4380601,75
13732	4932325,38	4380657,53
13733	4932370,24	4380739,64
13734	4932375,07	4380748,45

Номера точек красных линий	X	Y
13735	4932401,96	4380797,77
13736	4932698,65	4380799,96
13737	4932677,40	4380749,94
13738	4932619,05	4380775,16
13739	4932600,17	4380735,50
13740	4932659,39	4380712,91
13741	4932671,65	4380711,44
13742	4932721,80	4380692,31
13743	4932758,24	4380776,11
13744	4932698,65	4380799,96
13745	4930391,66	4380800,05
13746	4930394,75	4380795,75
13747	4930390,39	4380780,35
13748	4930382,50	4380705,94
13749	4930382,31	4380704,10
13750	4930231,38	4380729,39
13751	4930227,20	4380743,20
13752	4930282,77	4380762,68
13753	4930391,66	4380800,05
13754	4932804,87	4380820,98
13755	4932945,95	4380765,47
13756	4932954,72	4380759,14
13757	4932975,95	4380751,71
13758	4932977,34	4380745,99
13759	4932948,86	4380709,64
13760	4932923,07	4380719,87
13761	4932925,65	4380726,37
13762	4932810,47	4380772,04
13763	4932807,89	4380765,54
13764	4932785,22	4380774,52
13765	4932804,87	4380820,98
13766	4932337,69	4380822,18
13767	4932385,28	4380799,29
13768	4932367,16	4380763,52
13769	4932311,93	4380662,83
13770	4932262,38	4380686,56
13771	4932332,11	4380820,32
13772	4932337,69	4380822,18
13773	4932641,70	4380822,75
13774	4932623,35	4380784,19
13775	4932661,46	4380767,72
13776	4932670,53	4380784,54



Оказание услуг по разработке и утверждению проекта планировки и проекта межевания
улично-дорожной сети и территории общественного пользования
6 этап «Межевание территории».
Том 6. Книга 5. Табличные материалы.

Номера точек красных линий	X	Y
13777	4932680,14	4380781,97
13778	4932689,36	4380803,68
13779	4932641,70	4380822,75
13780	4924651,46	4380704,74
13781	4924649,82	4380710,13
13782	4924651,02	4380715,07
13783	4924683,38	4380747,40
13784	4924716,72	4380778,71
13785	4924751,00	4380808,98
13786	4924786,21	4380838,18
13787	4924790,81	4380839,06
13788	4924810,22	4380833,11
13789	4930634,52	4380839,71
13790	4930597,22	4380838,46
13791	4930508,94	4380831,51
13792	4930483,06	4380827,41
13793	4930457,44	4380821,67
13794	4930438,27	4380815,77
13795	4930428,92	4380798,41
13796	4930419,59	4380777,91
13797	4930412,22	4380756,63
13798	4930406,86	4380734,75
13799	4930403,57	4380712,47
13800	4930402,49	4380701,65
13801	4930647,53	4380666,86
13802	4930650,99	4380667,98
13803	4930667,60	4380679,34
13804	4930705,09	4380705,09
13805	4930707,60	4380709,68
13806	4930719,55	4380717,66
13807	4930717,44	4380720,65
13808	4930737,41	4380733,86
13809	4930765,10	4380753,13
13810	4930810,05	4380784,01
13811	4930822,24	4380792,47
13812	4930812,85	4380806,46
13813	4930812,10	4380809,68
13814	4930811,50	4380813,88
13815	4930812,51	4380828,74
13816	4930688,98	4380838,46
13817	4930668,15	4380839,50
13818	4930634,52	4380839,71

Номера точек красных линий	X	Y
13819	4931534,07	4380840,54
13820	4931538,93	4380822,53
13821	4931534,44	4380821,13
13822	4931538,74	4380802,67
13823	4931465,12	4380782,37
13824	4931409,30	4380768,02
13825	4931400,32	4380812,38
13826	4931403,18	4380816,65
13827	4931473,29	4380825,05
13828	4931487,91	4380826,71
13829	4931516,65	4380836,39
13830	4931534,07	4380840,54
13831	4931250,46	4380849,43
13832	4931185,96	4380831,23
13833	4931176,82	4380827,56
13834	4931113,52	4380785,94
13835	4931091,70	4380772,07
13836	4931082,54	4380765,62
13837	4931073,68	4380759,73
13838	4931146,36	4380650,33
13839	4931248,91	4380721,01
13840	4931255,92	4380726,12
13841	4931264,03	4380731,05
13842	4931272,11	4380735,04
13843	4931282,33	4380738,94
13844	4931290,46	4380741,23
13845	4931400,54	4380768,43
13846	4931390,64	4380817,38
13847	4931324,11	4380837,30
13848	4931264,65	4380848,89
13849	4931250,46	4380849,43
13850	4933111,40	4380865,73
13851	4933083,89	4380862,06
13852	4933014,24	4380769,32
13853	4933028,59	4380697,39
13854	4933034,46	4380693,50
13855	4933199,74	4380727,81
13856	4933183,53	4380808,69
13857	4933111,40	4380865,73
13858	4932827,87	4380875,36
13859	4932811,11	4380835,72
13860	4932991,92	4380764,58



Оказание услуг по разработке и утверждению проекта планировки и проекта межевания
улично-дорожной сети и территории общественного пользования
6 этап «Межевание территории».
Том 6. Книга 5. Табличные материалы.

Номера точек красных линий	X	Y
13861	4933012,23	4380791,63
13862	4932993,12	4380806,20
13863	4932961,21	4380822,87
13864	4932827,87	4380875,36
13865	4932667,27	4380876,45
13866	4932645,15	4380829,99
13867	4932761,30	4380783,50
13868	4932780,42	4380829,57
13869	4932695,04	4380864,62
13870	4932667,27	4380876,45
13871	4931647,85	4380876,95
13872	4931649,33	4380875,72
13873	4931649,15	4380869,57
13874	4931645,51	4380847,54
13875	4931647,46	4380841,83
13876	4931615,07	4380828,03
13877	4931596,20	4380824,52
13878	4931549,06	4380809,37
13879	4931544,34	4380824,31
13880	4931542,94	4380842,71
13881	4931561,31	4380849,30
13882	4931629,89	4380872,65
13883	4931647,85	4380876,95
13884	4931054,56	4380878,98
13885	4931061,55	4380874,03
13886	4931077,40	4380818,38
13887	4931094,24	4380795,00
13888	4931057,12	4380771,19
13889	4931020,04	4380778,25
13890	4931007,25	4380775,24
13891	4930969,88	4380771,32
13892	4930968,72	4380774,26
13893	4930953,00	4380760,49
13894	4930919,30	4380745,75
13895	4930916,46	4380751,46
13896	4930885,56	4380796,36
13897	4930892,22	4380800,78
13898	4930907,29	4380808,89
13899	4930931,59	4380825,76
13900	4930984,46	4380852,55
13901	4931034,11	4380867,63
13902	4931047,43	4380876,08

Номера точек красных линий	X	Y
13903	4931054,56	4380878,98
13904	4931271,33	4380881,14
13905	4931288,67	4380880,36
13906	4931304,01	4380875,63
13907	4931312,62	4380870,49
13908	4931398,72	4380842,86
13909	4931460,06	4380839,91
13910	4931460,38	4380833,08
13911	4931452,57	4380829,56
13912	4931430,53	4380826,61
13913	4931410,27	4380826,96
13914	4931385,48	4380828,32
13915	4931315,83	4380849,17
13916	4931307,53	4380851,40
13917	4931299,23	4380853,13
13918	4931288,54	4380854,65
13919	4931278,52	4380855,37
13920	4931249,62	4380856,47
13921	4931183,70	4380837,87
13922	4931173,56	4380833,80
13923	4931112,42	4380793,59
13924	4931102,56	4380806,37
13925	4931092,45	4380821,67
13926	4931127,18	4380847,76
13927	4931153,42	4380864,35
13928	4931180,20	4380872,95
13929	4931207,99	4380878,61
13930	4931227,62	4380880,06
13931	4931271,33	4380881,14
13932	4927770,26	4380883,08
13933	4927769,87	4380878,01
13934	4927745,95	4380879,89
13935	4927742,68	4380867,02
13936	4927740,93	4380853,61
13937	4927730,41	4380705,02
13938	4927728,85	4380665,62
13939	4927726,45	4380636,23
13940	4927725,51	4380622,26
13941	4927757,58	4380621,13
13942	4927862,01	4380615,94
13943	4927947,80	4380614,42
13944	4928164,50	4380606,78



Оказание услуг по разработке и утверждению проекта планировки и проекта межевания
улично-дорожной сети и территории общественного пользования
6 этап «Межевание территории».
Том 6. Книга 5. Табличные материалы.

Номера точек красных линий	X	Y
13945	4928263,49	4380595,73
13946	4928283,13	4380594,76
13947	4928325,03	4380596,23
13948	4928380,13	4380685,90
13949	4928401,91	4380723,45
13950	4928403,99	4380727,01
13951	4928405,65	4380729,80
13952	4928408,35	4380734,26
13953	4928434,17	4380775,90
13954	4928420,66	4380796,89
13955	4928333,05	4380817,54
13956	4928231,93	4380841,46
13957	4928208,65	4380846,99
13958	4928092,53	4380853,97
13959	4928065,94	4380855,77
13960	4928058,96	4380862,70
13961	4928035,60	4380863,97
13962	4927936,38	4380870,86
13963	4927899,17	4380875,01
13964	4927892,19	4380875,71
13965	4927850,84	4380879,32
13966	4927803,21	4380880,56
13967	4927770,26	4380883,08
13968	4931875,15	4380886,84
13969	4931878,38	4380875,27
13970	4931883,01	4380853,49
13971	4931830,36	4380838,37
13972	4931731,99	4380813,19
13973	4931672,37	4380798,84
13974	4931667,97	4380798,23
13975	4931666,12	4380802,10
13976	4931658,22	4380832,59
13977	4931848,00	4380880,30
13978	4931875,15	4380886,84
13979	4932318,70	4380887,06
13980	4932370,87	4380870,55
13981	4932385,67	4380855,04
13982	4932427,00	4380837,27
13983	4932413,49	4380806,84
13984	4932400,67	4380810,05
13985	4932374,67	4380821,67
13986	4932365,20	4380822,00

Номера точек красных линий	X	Y
13987	4932334,28	4380836,47
13988	4932306,77	4380849,81
13989	4932314,06	4380884,35
13990	4932318,70	4380887,06
13991	4932474,54	4380890,12
13992	4932433,70	4380798,15
13993	4932528,52	4380752,94
13994	4932538,24	4380744,93
13995	4932578,37	4380728,82
13996	4932599,11	4380776,53
13997	4932608,96	4380790,00
13998	4932627,13	4380830,52
13999	4932603,74	4380840,65
14000	4932576,41	4380848,82
14001	4932474,54	4380890,12
14002	4933478,66	4380914,14
14003	4933483,98	4380913,99
14004	4933488,75	4380913,27
14005	4933494,84	4380911,52
14006	4933500,64	4380908,86
14007	4933504,94	4380906,14
14008	4933508,87	4380902,94
14009	4933511,51	4380900,29
14010	4933525,90	4380884,49
14011	4933528,99	4380878,09
14012	4933529,06	4380874,55
14013	4933527,66	4380870,14
14014	4933485,21	4380791,43
14015	4933483,75	4380788,58
14016	4933481,45	4380783,38
14017	4933479,25	4380777,10
14018	4933478,07	4380772,76
14019	4933477,03	4380767,73
14020	4933476,44	4380763,75
14021	4933476,01	4380758,79
14022	4933475,88	4380754,79
14023	4933475,81	4380636,36
14024	4933475,41	4380628,89
14025	4933474,12	4380621,10
14026	4933471,06	4380611,06
14027	4933467,99	4380604,27
14028	4933465,14	4380599,26



Оказание услуг по разработке и утверждению проекта планировки и проекта межевания
улично-дорожной сети и территории общественного пользования

6 этап «Межевание территории».

Том 6. Книга 5. Табличные материалы.

Номера точек красных линий	X	Y
14029	4933461,39	4380593,85
14030	4933419,77	4380543,67
14031	4933356,70	4380485,65
14032	4933322,32	4380472,82
14033	4933290,76	4380468,86
14034	4933283,93	4380478,04
14035	4933270,82	4380607,38
14036	4933244,64	4380609,45
14037	4933229,96	4380683,04
14038	4933225,95	4380710,26
14039	4933218,58	4380749,16
14040	4933218,55	4380751,26
14041	4933218,99	4380752,72
14042	4933219,63	4380753,82
14043	4933221,03	4380755,19
14044	4933223,01	4380756,10
14045	4933324,15	4380781,50
14046	4933329,81	4380783,19
14047	4933334,93	4380785,20
14048	4933340,38	4380787,90
14049	4933345,33	4380790,93
14050	4933349,37	4380793,86
14051	4933353,63	4380797,50
14052	4933357,24	4380801,11
14053	4933360,34	4380804,71
14054	4933362,71	4380807,84
14055	4933412,69	4380878,11
14056	4933413,48	4380879,16
14057	4933415,17	4380881,12
14058	4933416,70	4380882,60
14059	4933418,58	4380884,15
14060	4933420,41	4380885,42
14061	4933420,96	4380885,75
14062	4933458,22	4380908,11
14063	4933462,29	4380910,26
14064	4933467,02	4380912,11
14065	4933473,35	4380913,63
14066	4933478,66	4380914,14
14067	4924826,14	4380830,20
14068	4924843,54	4380884,10
14069	4924895,71	4380925,88
14070	4924904,66	4380918,78

Номера точек красных линий	X	Y
14071	4932188,72	4380928,11
14072	4932158,64	4380839,38
14073	4932127,65	4380743,39
14074	4932136,97	4380737,46
14075	4932252,93	4380694,12
14076	4932323,27	4380829,12
14077	4932298,76	4380840,90
14078	4932307,87	4380884,07
14079	4932305,07	4380889,69
14080	4932280,30	4380901,33
14081	4932255,10	4380909,45
14082	4932210,33	4380920,87
14083	4932188,72	4380928,11
14084	4932692,42	4380932,99
14085	4932674,06	4380892,03
14086	4932701,60	4380880,30
14087	4932786,34	4380845,52
14088	4932790,48	4380847,33
14089	4932795,88	4380860,60
14090	4932805,30	4380886,34
14091	4932692,42	4380932,99
14092	4930113,14	4380935,06
14093	4930092,01	4380816,78
14094	4930091,15	4380811,12
14095	4930090,57	4380805,05
14096	4930090,34	4380795,92
14097	4930091,17	4380784,15
14098	4930092,36	4380776,76
14099	4930093,63	4380771,14
14100	4930094,92	4380766,44
14101	4930096,95	4380760,36
14102	4930103,52	4380742,45
14103	4930111,05	4380739,43
14104	4930216,65	4380767,25
14105	4930260,26	4380784,03
14106	4930378,65	4380824,66
14107	4930387,53	4380835,15
14108	4930394,04	4380874,46
14109	4930388,53	4380885,10
14110	4930326,51	4380896,52
14111	4930240,50	4380912,94
14112	4930233,37	4380878,44



Оказание услуг по разработке и утверждению проекта планировки и проекта межевания
улично-дорожной сети и территории общественного пользования
6 этап «Межевание территории».
Том 6. Книга 5. Табличные материалы.

Номера точек красных линий	X	Y
14113	4930212,56	4380882,87
14114	4930207,01	4380878,44
14115	4930134,49	4380891,14
14116	4930141,71	4380897,71
14117	4930153,59	4380905,46
14118	4930160,46	4380904,32
14119	4930163,73	4380906,01
14120	4930165,43	4380906,88
14121	4930169,40	4380910,87
14122	4930172,43	4380915,28
14123	4930174,42	4380918,19
14124	4930180,62	4380917,20
14125	4930182,10	4380922,31
14126	4930163,16	4380925,84
14127	4930130,69	4380931,74
14128	4930113,14	4380935,06
14129	4932339,65	4380936,83
14130	4932409,82	4380917,82
14131	4932421,90	4380913,93
14132	4932470,37	4380891,83
14133	4932454,74	4380856,61
14134	4932321,54	4380898,75
14135	4932323,45	4380905,67
14136	4932339,65	4380936,83
14137	4931854,59	4380937,02
14138	4931861,63	4380935,27
14139	4931870,46	4380903,64
14140	4931818,24	4380889,10
14141	4931700,15	4380859,57
14142	4931651,38	4380846,06
14143	4931650,50	4380853,18
14144	4931654,94	4380880,15
14145	4931661,64	4380884,70
14146	4931839,42	4380932,97
14147	4931854,59	4380937,02
14148	4932996,41	4380945,76
14149	4932847,74	4380890,82
14150	4932843,99	4380880,84
14151	4932859,00	4380874,92
14152	4932887,57	4380867,98
14153	4932942,17	4380846,48
14154	4932957,50	4380839,30

Номера точек красных линий	X	Y
14155	4932999,78	4380822,50
14156	4933022,44	4380805,22
14157	4933071,78	4380870,92
14158	4933068,70	4380896,78
14159	4933007,11	4380944,08
14160	4932996,41	4380945,76
14161	4932493,94	4380947,46
14162	4932594,68	4380907,75
14163	4932616,62	4380897,67
14164	4932652,07	4380879,42
14165	4932635,33	4380844,26
14166	4932605,48	4380856,26
14167	4932485,58	4380902,98
14168	4932475,98	4380906,93
14169	4932493,94	4380947,46
14170	4933265,81	4380958,79
14171	4933273,32	4380956,13
14172	4933290,88	4380913,43
14173	4933308,77	4380855,84
14174	4933306,79	4380851,63
14175	4933222,93	4380821,36
14176	4933166,41	4380897,79
14177	4933265,81	4380958,79
14178	4928577,64	4380960,00
14179	4928756,91	4380849,55
14180	4928830,48	4380804,22
14181	4928685,96	4380557,74
14182	4928688,62	4380546,44
14183	4928656,57	4380506,86
14184	4928646,54	4380504,61
14185	4928562,22	4380544,66
14186	4928553,99	4380548,36
14187	4928544,32	4380552,18
14188	4928536,61	4380554,83
14189	4928528,03	4380557,40
14190	4928518,66	4380559,76
14191	4928511,20	4380561,32
14192	4928504,98	4380562,41
14193	4928499,87	4380563,22
14194	4928479,52	4380571,02
14195	4928350,68	4380591,52
14196	4928348,20	4380596,98



Оказание услуг по разработке и утверждению проекта планировки и проекта межевания
улично-дорожной сети и территории общественного пользования
6 этап «Межевание территории».
Том 6. Книга 5. Табличные материалы.

Номера точек красных линий	X	Y
14197	4928416,62	4380714,92
14198	4928418,98	4380718,96
14199	4928421,30	4380722,82
14200	4928424,03	4380727,28
14201	4928466,69	4380796,10
14202	4928468,72	4380799,40
14203	4928565,31	4380957,89
14204	4928577,64	4380960,00
14205	4933524,50	4380967,38
14206	4933542,09	4380959,07
14207	4933592,84	4380950,48
14208	4933651,97	4380908,14
14209	4933680,78	4380867,28
14210	4933682,13	4380840,85
14211	4933683,11	4380823,07
14212	4933677,81	4380792,89
14213	4933673,42	4380767,90
14214	4933651,39	4380747,85
14215	4933619,18	4380668,93
14216	4933590,38	4380684,29
14217	4933579,33	4380689,32
14218	4933573,14	4380692,76
14219	4933549,30	4380704,02
14220	4933525,45	4380715,28
14221	4933519,48	4380718,20
14222	4933509,09	4380764,68
14223	4933500,09	4380767,98
14224	4933498,61	4380768,31
14225	4933499,22	4380770,59
14226	4933500,44	4380774,27
14227	4933501,47	4380776,84
14228	4933502,20	4380778,48
14229	4933503,74	4380781,55
14230	4933531,26	4380832,58
14231	4933551,64	4380870,66
14232	4933551,17	4380876,92
14233	4933544,99	4380885,80
14234	4933522,59	4380910,39
14235	4933518,93	4380914,06
14236	4933515,11	4380917,27
14237	4933512,22	4380919,35
14238	4933507,52	4380922,20

Номера точек красных линий	X	Y
14239	4933504,44	4380923,75
14240	4933499,67	4380925,73
14241	4933493,76	4380927,51
14242	4933488,30	4380928,57
14243	4933482,31	4380929,12
14244	4933476,48	4380929,05
14245	4933468,35	4380927,95
14246	4933460,03	4380925,55
14247	4933455,49	4380923,64
14248	4933450,51	4380920,97
14249	4933425,02	4380905,68
14250	4933422,13	4380904,52
14251	4933419,69	4380904,26
14252	4933417,35	4380904,58
14253	4933414,27	4380905,98
14254	4933412,10	4380907,97
14255	4933407,77	4380913,33
14256	4933439,57	4380938,30
14257	4933470,54	4380943,70
14258	4933471,26	4380939,74
14259	4933483,01	4380941,89
14260	4933489,81	4380944,52
14261	4933499,56	4380950,22
14262	4933500,20	4380953,37
14263	4933524,50	4380967,38
14264	4935596,42	4380849,19
14265	4935592,08	4380855,17
14266	4935607,48	4380941,59
14267	4935615,14	4380947,08
14268	4935686,97	4380936,13
14269	4935700,57	4380934,72
14270	4935724,06	4380932,15
14271	4935761,11	4380936,69
14272	4935820,37	4380951,82
14273	4935867,33	4380963,81
14274	4935873,51	4380965,93
14275	4935881,47	4380969,99
14276	4935891,29	4380969,90
14277	4935891,55	4380967,94
14278	4932207,65	4380983,42
14279	4932192,28	4380938,52
14280	4932213,46	4380931,43



Оказание услуг по разработке и утверждению проекта планировки и проекта межевания
улично-дорожной сети и территории общественного пользования
6 этап «Межевание территории».

Том 6. Книга 5. Табличные материалы.

Номера точек красных линий	X	Y
14281	4932259,17	4380919,59
14282	4932284,32	4380911,59
14283	4932310,84	4380899,13
14284	4932323,97	4380941,37
14285	4932246,65	4380968,72
14286	4932207,65	4380983,42
14287	4932716,39	4380986,47
14288	4932718,69	4380985,52
14289	4932721,58	4380984,32
14290	4932764,69	4380966,48
14291	4932796,42	4380949,88
14292	4932813,36	4380908,30
14293	4932808,78	4380896,68
14294	4932796,08	4380901,65
14295	4932790,54	4380908,67
14296	4932698,56	4380946,69
14297	4932716,39	4380986,47
14298	4921883,35	4380988,01
14299	4921879,75	4380986,61
14300	4921986,96	4380714,28
14301	4922011,34	4380654,47
14302	4922023,38	4380623,31
14303	4922026,77	4380624,59
14304	4931759,18	4380992,97
14305	4931762,97	4380984,49
14306	4931766,56	4380975,21
14307	4931782,70	4380976,87
14308	4931785,81	4380964,81
14309	4931780,43	4380963,91
14310	4931761,51	4380957,62
14311	4931752,40	4380953,74
14312	4931730,75	4380945,50
14313	4931705,98	4380936,08
14314	4931678,96	4380926,26
14315	4931617,75	4380899,91
14316	4931598,79	4380897,94
14317	4931595,49	4380905,66
14318	4931598,88	4380919,80
14319	4931685,09	4380962,05
14320	4931732,83	4380982,91
14321	4931759,18	4380992,97
14322	4931962,78	4380999,17

Номера точек красных линий	X	Y
14323	4932020,94	4380985,03
14324	4932108,45	4380959,49
14325	4932167,25	4380932,06
14326	4932135,25	4380835,23
14327	4932126,94	4380838,01
14328	4932100,27	4380761,43
14329	4932081,39	4380753,06
14330	4932062,02	4380723,41
14331	4932003,16	4380635,01
14332	4931914,76	4380693,24
14333	4931922,42	4380704,80
14334	4931921,66	4380705,31
14335	4931925,90	4380711,16
14336	4931899,99	4380728,52
14337	4931897,69	4380725,09
14338	4931893,27	4380728,06
14339	4931895,57	4380731,49
14340	4931862,64	4380753,18
14341	4931861,47	4380751,51
14342	4931856,11	4380754,93
14343	4931845,22	4380739,05
14344	4931822,66	4380754,52
14345	4931778,07	4380784,07
14346	4931774,76	4380798,33
14347	4931890,12	4380827,86
14348	4931899,52	4380851,63
14349	4931874,72	4380940,45
14350	4931951,51	4380993,65
14351	4931962,78	4380999,17
14352	4932522,75	4381002,35
14353	4932679,47	4380939,55
14354	4932662,29	4380901,22
14355	4932656,73	4380899,19
14356	4932652,08	4380901,22
14357	4932505,21	4380959,14
14358	4932522,75	4381002,35
14359	4935273,43	4381004,75
14360	4935298,27	4380997,70
14361	4935317,86	4380968,98
14362	4935328,57	4380967,83
14363	4935345,33	4380974,35
14364	4935351,14	4380982,24



Оказание услуг по разработке и утверждению проекта планировки и проекта межевания
улично-дорожной сети и территории общественного пользования
6 этап «Межевание территории».

Том 6. Книга 5. Табличные материалы.

Номера точек красных линий	X	Y
14365	4935351,62	4380987,24
14366	4935592,40	4380950,54
14367	4935598,44	4380942,13
14368	4935583,23	4380856,86
14369	4935581,12	4380850,77
14370	4935577,84	4380845,16
14371	4935498,99	4380749,07
14372	4935422,55	4380658,10
14373	4935419,19	4380654,45
14374	4935415,52	4380651,11
14375	4935402,04	4380639,92
14376	4935397,39	4380638,97
14377	4935393,48	4380639,68
14378	4935376,51	4380633,01
14379	4935376,98	4380627,96
14380	4935382,32	4380614,49
14381	4935399,89	4380616,31
14382	4935401,23	4380616,38
14383	4935401,62	4380618,26
14384	4935403,12	4380628,11
14385	4935414,09	4380638,22
14386	4935421,27	4380644,19
14387	4935425,53	4380648,07
14388	4935429,44	4380652,31
14389	4935505,92	4380743,32
14390	4935581,07	4380834,90
14391	4935592,22	4380839,31
14392	4935594,03	4380839,06
14393	4931855,64	4381014,66
14394	4931864,54	4380998,52
14395	4931871,75	4380991,42
14396	4931884,45	4380969,77
14397	4931852,31	4380945,21
14398	4931784,42	4380926,80
14399	4931770,39	4380921,44
14400	4931692,34	4380900,17
14401	4931659,10	4380891,26
14402	4931653,27	4380888,01
14403	4931605,29	4380871,67
14404	4931594,84	4380885,96
14405	4931596,67	4380889,74
14406	4931614,98	4380892,41

Номера точек красных линий	X	Y
14407	4931635,25	4380902,00
14408	4931680,87	4380921,64
14409	4931762,27	4380954,06
14410	4931781,54	4380959,04
14411	4931835,15	4380969,52
14412	4931837,91	4380970,60
14413	4931835,10	4380976,93
14414	4931827,37	4380972,07
14415	4931815,40	4380969,73
14416	4931804,57	4380967,93
14417	4931794,01	4380968,22
14418	4931791,67	4380976,88
14419	4931783,58	4380979,64
14420	4931776,95	4380980,96
14421	4931770,89	4380981,50
14422	4931769,26	4380982,65
14423	4931763,82	4380994,74
14424	4931785,32	4381002,94
14425	4931789,58	4380993,78
14426	4931822,99	4380999,86
14427	4931855,64	4381014,66
14428	4930498,12	4381015,16
14429	4930620,92	4381005,23
14430	4930632,26	4381005,57
14431	4930659,56	4381003,24
14432	4930680,09	4380997,87
14433	4930826,57	4380985,93
14434	4930839,19	4380985,22
14435	4930846,87	4380985,08
14436	4930857,59	4380985,28
14437	4930865,84	4380985,74
14438	4930875,98	4380986,67
14439	4930886,79	4380988,11
14440	4930896,66	4380989,84
14441	4930905,56	4380991,74
14442	4930908,71	4380992,52
14443	4930981,22	4381014,32
14444	4931008,99	4380941,24
14445	4931024,03	4380899,59
14446	4930986,21	4380877,61
14447	4930948,81	4380865,61
14448	4930900,86	4380859,27



Оказание услуг по разработке и утверждению проекта планировки и проекта межевания
улично-дорожной сети и территории общественного пользования

6 этап «Межевание территории».

Том 6. Книга 5. Табличные материалы.

Номера точек красных линий	X	Y
14449	4930855,18	4380854,25
14450	4930830,03	4380852,31
14451	4930817,71	4380852,91
14452	4930690,55	4380862,91
14453	4930668,84	4380864,00
14454	4930634,18	4380864,21
14455	4930617,47	4380863,65
14456	4930599,00	4380864,71
14457	4930488,01	4380884,79
14458	4930488,58	4380895,11
14459	4930498,12	4381015,16
14460	4929053,19	4381022,26
14461	4929094,06	4381013,41
14462	4929100,54	4381004,04
14463	4929091,78	4380955,70
14464	4929070,60	4380847,87
14465	4929051,24	4380750,43
14466	4928996,93	4380760,64
14467	4928961,27	4380768,13
14468	4928958,99	4380775,60
14469	4928961,66	4380789,01
14470	4928963,98	4380795,49
14471	4928987,87	4380853,50
14472	4928996,51	4380877,61
14473	4929009,29	4380873,04
14474	4929014,35	4380887,16
14475	4929011,52	4380888,17
14476	4929007,90	4380895,84
14477	4929053,19	4381022,26
14478	4935664,13	4380971,47
14479	4935662,81	4380959,03
14480	4935664,56	4380955,76
14481	4935666,34	4380954,45
14482	4935692,50	4380950,46
14483	4935720,86	4380946,87
14484	4935738,85	4380948,67
14485	4935758,09	4380951,01
14486	4935767,06	4380952,95
14487	4935783,27	4380957,82
14488	4935861,36	4380977,58
14489	4935872,36	4380980,57
14490	4935879,05	4380986,58

Номера точек красных линий	X	Y
14491	4935888,19	4380996,43
14492	4935894,28	4381008,69
14493	4935896,38	4381018,51
14494	4935892,13	4381022,80
14495	4935869,61	4381016,98
14496	4932229,55	4381042,74
14497	4932326,85	4381009,28
14498	4932466,94	4380958,10
14499	4932489,75	4380949,11
14500	4932471,81	4380908,64
14501	4932394,11	4380940,60
14502	4932372,90	4380936,52
14503	4932346,02	4380943,65
14504	4932326,92	4380947,53
14505	4932249,02	4380974,67
14506	4932213,55	4380996,00
14507	4932229,55	4381042,74
14508	4931824,07	4381042,89
14509	4931838,07	4381017,57
14510	4931816,28	4381007,81
14511	4931805,66	4381004,02
14512	4931801,58	4381002,76
14513	4931797,62	4381002,36
14514	4931794,00	4381003,68
14515	4931792,37	4381005,27
14516	4931787,44	4381017,29
14517	4931788,65	4381022,17
14518	4931791,67	4381026,56
14519	4931824,07	4381042,89
14520	4929865,85	4381045,06
14521	4929861,65	4381026,39
14522	4929893,72	4381020,41
14523	4929897,81	4381039,08
14524	4929865,85	4381045,06
14525	4931763,25	4381047,24
14526	4931777,32	4381015,44
14527	4931775,45	4381011,36
14528	4931608,11	4380938,22
14529	4931601,95	4380939,95
14530	4931592,58	4380963,42
14531	4931589,44	4380971,49
14532	4931596,93	4380976,31



Оказание услуг по разработке и утверждению проекта планировки и проекта межевания
улично-дорожной сети и территории общественного пользования

6 этап «Межевание территории».

Том 6. Книга 5. Табличные материалы.

Номера точек красных линий	X	Y
14533	4931641,87	4380995,78
14534	4931763,25	4381047,24
14535	4932732,55	4381047,70
14536	4932717,40	4381012,46
14537	4932718,31	4381001,91
14538	4932802,43	4380967,09
14539	4932819,67	4381008,73
14540	4932732,55	4381047,70
14541	4935890,04	4381051,10
14542	4935894,78	4381050,95
14543	4935899,83	4381050,30
14544	4935898,06	4381034,40
14545	4935893,77	4381029,42
14546	4935868,11	4381022,79
14547	4932550,03	4381053,62
14548	4932542,20	4381050,30
14549	4932528,01	4381015,33
14550	4932685,20	4380952,33
14551	4932702,22	4380990,29
14552	4932701,18	4380992,87
14553	4932550,03	4381053,62
14554	4933205,24	4381060,51
14555	4933222,68	4381038,73
14556	4933261,45	4380977,42
14557	4933265,32	4380970,82
14558	4933247,28	4380959,15
14559	4933158,27	4380904,53
14560	4933119,94	4380955,55
14561	4933120,55	4380961,37
14562	4933115,86	4380969,84
14563	4933108,58	4380974,14
14564	4933107,33	4380973,18
14565	4933092,81	4380992,82
14566	4933151,75	4381035,94
14567	4933158,74	4381026,96
14568	4933205,24	4381060,51
14569	4931981,98	4381067,25
14570	4932107,40	4381021,65
14571	4932174,06	4380997,14
14572	4932175,08	4381000,43
14573	4932190,63	4380995,44
14574	4932175,22	4380950,42

Номера точек красных линий	X	Y
14575	4932023,52	4380994,69
14576	4931965,01	4381008,92
14577	4931960,10	4381014,70
14578	4931962,44	4381020,98
14579	4931965,87	4381024,87
14580	4931981,98	4381067,25
14581	4931805,88	4381073,44
14582	4931808,86	4381073,31
14583	4931820,54	4381054,54
14584	4931781,07	4381034,66
14585	4931778,39	4381035,27
14586	4931771,43	4381051,01
14587	4931771,41	4381054,31
14588	4931805,88	4381073,44
14589	4928264,88	4381079,62
14590	4928351,79	4381074,24
14591	4928365,35	4381073,03
14592	4928386,99	4381067,98
14593	4928397,03	4381064,65
14594	4928411,31	4381059,05
14595	4928421,99	4381053,94
14596	4928456,42	4381034,74
14597	4928548,20	4380978,16
14598	4928550,14	4380966,63
14599	4928454,04	4380808,94
14600	4928377,96	4380828,50
14601	4928228,20	4380863,70
14602	4928233,53	4380907,23
14603	4928252,42	4381074,92
14604	4928264,88	4381079,62
14605	4931532,10	4381082,98
14606	4931537,38	4381077,56
14607	4931557,96	4381019,81
14608	4931590,18	4380931,26
14609	4931576,54	4380883,59
14610	4931541,45	4380864,12
14611	4931498,58	4380857,39
14612	4931482,52	4380856,64
14613	4931461,94	4380846,83
14614	4931399,98	4380849,81
14615	4931315,52	4380876,91
14616	4931306,88	4380882,07



Оказание услуг по разработке и утверждению проекта планировки и проекта межевания
улично-дорожной сети и территории общественного пользования
6 этап «Межевание территории».
Том 6. Книга 5. Табличные материалы.

Номера точек красных линий	X	Y
14617	4931289,88	4380887,31
14618	4931283,75	4380887,59
14619	4931262,45	4380889,92
14620	4931227,18	4380889,05
14621	4931206,75	4380887,54
14622	4931177,92	4380881,67
14623	4931157,19	4380875,01
14624	4931095,59	4380836,08
14625	4931081,55	4380858,30
14626	4931077,93	4380870,98
14627	4931066,02	4380889,03
14628	4931106,45	4380918,31
14629	4931122,90	4380929,17
14630	4931265,08	4381005,49
14631	4931297,07	4381014,79
14632	4931416,81	4381048,31
14633	4931435,87	4381055,81
14634	4931502,02	4381074,33
14635	4931532,10	4381082,98
14636	4932714,86	4381059,00
14637	4932699,45	4381089,53
14638	4932731,55	4381080,33
14639	4932830,59	4381052,79
14640	4932818,09	4381018,76
14641	4932714,94	4381058,85
14642	4932250,23	4381103,13
14643	4932234,41	4381056,93
14644	4932331,86	4381023,42
14645	4932472,27	4380972,13
14646	4932491,27	4380964,64
14647	4932508,10	4381006,16
14648	4932250,23	4381103,13
14649	4929186,72	4381104,32
14650	4929185,08	4381096,85
14651	4929163,41	4381098,19
14652	4929148,45	4381100,89
14653	4929145,48	4381098,59
14654	4929141,28	4381077,42
14655	4929118,32	4380950,72
14656	4929098,65	4380849,31
14657	4929081,49	4380757,30
14658	4929100,37	4380740,37

Номера точек красных линий	X	Y
14659	4929111,09	4380736,13
14660	4929127,35	4380731,57
14661	4929128,96	4380737,70
14662	4929146,00	4380733,23
14663	4929144,32	4380726,82
14664	4929284,35	4380687,57
14665	4929646,41	4380584,30
14666	4929672,95	4380585,83
14667	4929684,85	4380587,33
14668	4929694,85	4380589,92
14669	4929706,01	4380593,52
14670	4929725,93	4380601,50
14671	4929734,53	4380605,57
14672	4929752,55	4380612,20
14673	4929839,78	4380644,26
14674	4929984,78	4380697,63
14675	4929981,36	4380707,07
14676	4930079,64	4380734,15
14677	4930080,36	4380737,35
14678	4930074,89	4380752,27
14679	4930073,42	4380756,51
14680	4930071,57	4380762,64
14681	4930070,31	4380767,56
14682	4930069,05	4380773,55
14683	4930067,86	4380781,17
14684	4930067,06	4380789,79
14685	4930066,82	4380797,17
14686	4930067,05	4380805,43
14687	4930067,74	4380813,22
14688	4930068,88	4380820,91
14689	4930073,26	4380845,43
14690	4930076,17	4380870,26
14691	4930081,64	4380900,50
14692	4930071,21	4380909,11
14693	4930057,07	4380940,08
14694	4930040,91	4380943,14
14695	4929855,26	4380977,73
14696	4929781,08	4380991,68
14697	4929684,82	4381010,01
14698	4929676,99	4381011,48
14699	4929650,30	4381018,02
14700	4929601,77	4381027,13



Оказание услуг по разработке и утверждению проекта планировки и проекта межевания
улично-дорожной сети и территории общественного пользования

6 этап «Межевание территории».

Том 6. Книга 5. Табличные материалы.

Номера точек красных линий	X	Y
14701	4929558,93	4381035,20
14702	4929495,40	4381047,04
14703	4929469,45	4381050,30
14704	4929324,82	4381077,17
14705	4929275,72	4381086,62
14706	4929239,11	4381094,54
14707	4929186,72	4381104,32
14708	4935120,23	4380842,81
14709	4935126,07	4380844,44
14710	4935130,78	4380845,71
14711	4935129,85	4380858,77
14712	4935128,07	4380860,62
14713	4935127,40	4380865,45
14714	4935130,16	4380875,64
14715	4935134,96	4380887,35
14716	4935156,52	4380892,15
14717	4935134,92	4380936,66
14718	4935113,21	4380942,75
14719	4935053,02	4381036,68
14720	4935177,25	4381086,74
14721	4935217,92	4381093,95
14722	4935225,30	4381096,90
14723	4935230,50	4381098,98
14724	4935244,27	4381104,47
14725	4935245,73	4381090,72
14726	4935246,18	4381075,19
14727	4935250,41	4381062,74
14728	4935255,54	4381050,29
14729	4935266,49	4381037,92
14730	4935276,03	4381028,16
14731	4935284,37	4381017,68
14732	4935282,09	4381011,97
14733	4935274,53	4381013,13
14734	4927875,96	4381106,57
14735	4927985,72	4381100,36
14736	4927991,08	4381100,13
14737	4928026,81	4381097,96
14738	4928048,86	4381096,64
14739	4928130,16	4381092,94
14740	4928180,22	4381089,67
14741	4928228,58	4381080,64
14742	4928224,55	4381015,07

Номера точек красных линий	X	Y
14743	4928220,19	4380976,44
14744	4928219,97	4380974,43
14745	4928219,44	4380969,53
14746	4928218,94	4380964,74
14747	4928218,26	4380957,76
14748	4928217,74	4380951,97
14749	4928217,23	4380946,06
14750	4928216,74	4380939,77
14751	4928216,30	4380933,80
14752	4928215,84	4380926,91
14753	4928215,36	4380918,76
14754	4928215,02	4380912,17
14755	4928214,75	4380906,18
14756	4928214,44	4380898,07
14757	4928214,29	4380893,45
14758	4928211,70	4380867,92
14759	4927937,82	4380886,80
14760	4927900,94	4380890,92
14761	4927893,58	4380891,65
14762	4927852,24	4380895,26
14763	4927844,12	4380896,08
14764	4927788,76	4380902,47
14765	4927780,58	4380915,02
14766	4927783,04	4380925,80
14767	4927783,93	4380929,71
14768	4927787,45	4380945,23
14769	4927799,98	4380978,73
14770	4927846,65	4381056,61
14771	4927875,96	4381106,57
14772	4935890,23	4381057,10
14773	4935901,93	4381056,72
14774	4935908,25	4381117,44
14775	4935895,10	4381117,23
14776	4931976,35	4381123,56
14777	4931947,75	4381108,74
14778	4931934,88	4381102,89
14779	4931841,33	4381053,07
14780	4931839,29	4381051,64
14781	4931838,16	4381046,45
14782	4931854,37	4381025,13
14783	4931885,89	4380971,12
14784	4931935,89	4381006,32



Оказание услуг по разработке и утверждению проекта планировки и проекта межевания
улично-дорожной сети и территории общественного пользования

6 этап «Межевание территории».

Том 6. Книга 5. Табличные материалы.

Номера точек красных линий	X	Y
14785	4931938,86	4381008,81
14786	4931941,82	4381011,31
14787	4931944,02	4381013,66
14788	4931946,21	4381016,02
14789	4931947,69	4381019,25
14790	4931949,17	4381022,47
14791	4931983,74	4381120,01
14792	4931976,35	4381123,56
14793	4932002,08	4381123,84
14794	4932061,17	4381103,56
14795	4932209,04	4381049,22
14796	4932194,33	4381006,24
14797	4931986,98	4381081,92
14798	4932002,08	4381123,84
14799	4930511,74	4381125,66
14800	4930509,71	4381124,48
14801	4930507,77	4381122,04
14802	4930500,86	4381034,71
14803	4930502,60	4381030,69
14804	4930672,17	4381013,06
14805	4930803,23	4381002,38
14806	4930829,73	4380998,23
14807	4930840,17	4380997,69
14808	4930853,79	4380997,67
14809	4930865,95	4380998,28
14810	4930876,38	4380999,30
14811	4930886,96	4381000,80
14812	4930897,19	4381002,70
14813	4930908,19	4381005,25
14814	4930918,42	4381008,11
14815	4930970,62	4381023,95
14816	4930975,45	4381028,89
14817	4930955,49	4381079,96
14818	4930944,99	4381088,29
14819	4930938,58	4381090,05
14820	4930586,70	4381119,55
14821	4930544,45	4381123,23
14822	4930511,74	4381125,66
14823	4932565,64	4381127,86
14824	4932695,03	4381090,79
14825	4932712,54	4381055,32
14826	4932728,22	4381049,12

Номера точек красных линий	X	Y
14827	4932721,54	4381033,39
14828	4932709,49	4381005,69
14829	4932549,94	4381069,82
14830	4932546,51	4381077,67
14831	4932565,64	4381127,86
14832	4933300,08	4381132,19
14833	4933218,48	4381071,56
14834	4933273,41	4380984,71
14835	4933296,14	4380945,96
14836	4933304,87	4380947,47
14837	4933364,42	4381043,12
14838	4933364,27	4381048,15
14839	4933343,80	4381076,43
14840	4933300,08	4381132,19
14841	4932517,45	4381141,66
14842	4932549,98	4381132,34
14843	4932553,65	4381121,66
14844	4932535,96	4381075,26
14845	4932494,70	4381090,05
14846	4932505,01	4381117,82
14847	4932510,63	4381133,27
14848	4932517,45	4381141,66
14849	4932926,80	4381143,56
14850	4932911,23	4381066,75
14851	4933067,15	4381036,56
14852	4933086,31	4381010,36
14853	4933137,66	4381047,93
14854	4933129,68	4381068,88
14855	4933106,55	4381100,71
14856	4933085,84	4381113,27
14857	4933071,76	4381115,75
14858	4933062,42	4381117,43
14859	4933046,89	4381120,27
14860	4933034,86	4381122,51
14861	4933015,56	4381126,19
14862	4933003,44	4381128,55
14863	4932989,75	4381131,27
14864	4932981,50	4381132,93
14865	4932926,80	4381143,56
14866	4932268,38	4381155,49
14867	4932259,39	4381129,88
14868	4932252,54	4381109,89



Оказание услуг по разработке и утверждению проекта планировки и проекта межевания
улично-дорожной сети и территории общественного пользования

6 этап «Межевание территории».

Том 6. Книга 5. Табличные материалы.

Номера точек красных линий	X	Y
14869	4932267,27	4381105,01
14870	4932268,76	4381109,51
14871	4932512,83	4381017,73
14872	4932528,61	4381056,63
14873	4932525,77	4381062,98
14874	4932493,57	4381074,52
14875	4932403,65	4381106,14
14876	4932338,90	4381130,65
14877	4932268,38	4381155,49
14878	4931750,99	4381167,57
14879	4931712,61	4381151,65
14880	4931707,13	4381149,25
14881	4931579,18	4381096,28
14882	4931552,63	4381085,45
14883	4931551,18	4381081,38
14884	4931561,19	4381057,25
14885	4931588,13	4380988,58
14886	4931591,15	4380987,98
14887	4931746,22	4381054,11
14888	4931766,67	4381063,39
14889	4931792,92	4381076,37
14890	4931800,22	4381081,38
14891	4931750,99	4381167,57
14892	4935914,73	4381178,62
14893	4935924,41	4381177,96
14894	4935913,73	4381139,18
14895	4935910,03	4381125,75
14896	4935903,18	4381122,36
14897	4935895,02	4381122,23
14898	4932023,95	4381180,59
14899	4932063,13	4381167,84
14900	4932077,92	4381160,82
14901	4932087,51	4381157,74
14902	4932107,88	4381150,30
14903	4932227,21	4381110,00
14904	4932211,90	4381065,27
14905	4932160,60	4381084,07
14906	4932008,80	4381139,86
14907	4932023,95	4381180,59
14908	4931185,40	4381180,71
14909	4931358,28	4381176,96
14910	4931358,94	4381175,60

Номера точек красных линий	X	Y
14911	4931360,38	4381173,02
14912	4931361,34	4381171,83
14913	4931363,46	4381170,39
14914	4931365,78	4381169,51
14915	4931368,96	4381168,74
14916	4931421,21	4381164,33
14917	4931423,33	4381164,43
14918	4931425,69	4381164,80
14919	4931427,42	4381165,43
14920	4931429,40	4381166,70
14921	4931431,67	4381168,52
14922	4931433,68	4381171,22
14923	4931434,69	4381173,08
14924	4931474,02	4381169,84
14925	4931488,83	4381169,94
14926	4931496,19	4381149,50
14927	4931510,41	4381099,54
14928	4931495,51	4381095,26
14929	4931290,49	4381037,87
14930	4931264,35	4381030,27
14931	4931163,71	4380988,72
14932	4931148,33	4380982,19
14933	4931123,92	4380969,61
14934	4931089,68	4380947,61
14935	4931046,52	4380916,33
14936	4931038,39	4380919,00
14937	4930968,09	4381106,75
14938	4931155,24	4381174,74
14939	4931170,72	4381179,74
14940	4931185,40	4381180,71
14941	4932004,79	4381183,08
14942	4931841,85	4381099,70
14943	4931815,06	4381085,69
14944	4931813,91	4381083,02
14945	4931815,11	4381077,47
14946	4931826,77	4381058,73
14947	4931832,12	4381060,14
14948	4931995,48	4381145,64
14949	4932004,77	4381170,61
14950	4932008,90	4381181,52
14951	4932004,79	4381183,08
14952	4933362,30	4381185,80



Оказание услуг по разработке и утверждению проекта планировки и проекта межевания
улично-дорожной сети и территории общественного пользования

6 этап «Межевание территории».

Том 6. Книга 5. Табличные материалы.

Номера точек красных линий	X	Y
14953	4933398,07	4381135,32
14954	4933395,26	4381133,25
14955	4933400,98	4381125,59
14956	4933402,37	4381113,93
14957	4933366,82	4381069,54
14958	4933345,44	4381096,35
14959	4933309,70	4381144,48
14960	4933362,30	4381185,80
14961	4929902,38	4381193,68
14962	4929886,62	4381193,50
14963	4929857,94	4381052,50
14964	4929974,80	4381030,73
14965	4929970,15	4381006,17
14966	4930208,27	4380961,63
14967	4930205,87	4380945,68
14968	4930257,02	4380935,25
14969	4930334,30	4380926,96
14970	4930361,00	4380924,90
14971	4930425,54	4380911,92
14972	4930427,82	4380911,65
14973	4930429,85	4380911,69
14974	4930431,44	4380911,92
14975	4930433,52	4380912,50
14976	4930435,67	4380913,46
14977	4930437,41	4380914,57
14978	4930439,10	4380916,03
14979	4930440,25	4380917,31
14980	4930441,50	4380919,15
14981	4930442,67	4380921,72
14982	4930453,16	4380952,03
14983	4930454,79	4380959,80
14984	4930458,73	4381009,39
14985	4930424,12	4381012,84
14986	4930324,27	4381025,30
14987	4930314,96	4381028,38
14988	4930306,57	4381033,13
14989	4930239,65	4381046,73
14990	4930225,57	4381045,48
14991	4930132,29	4381063,44
14992	4930135,08	4381077,24
14993	4930042,65	4381095,91
14994	4929902,38	4381193,68

Номера точек красных линий	X	Y
14995	4932726,35	4381193,70
14996	4932768,58	4381181,59
14997	4932763,40	4381157,66
14998	4932792,79	4381148,74
14999	4932799,79	4381173,14
15000	4932843,66	4381161,35
15001	4932911,03	4381146,32
15002	4932895,16	4381068,05
15003	4932872,25	4381055,74
15004	4932735,35	4381093,81
15005	4932700,73	4381103,72
15006	4932726,35	4381193,70
15007	4932000,52	4381225,51
15008	4932013,20	4381201,42
15009	4931876,93	4381131,69
15010	4931864,19	4381156,92
15011	4932000,52	4381225,51
15012	4933216,43	4381226,42
15013	4933219,51	4381222,03
15014	4933209,16	4381210,07
15015	4933197,17	4381198,93
15016	4933174,49	4381186,35
15017	4933145,22	4381172,44
15018	4933132,56	4381171,76
15019	4933131,87	4381184,71
15020	4933133,67	4381207,77
15021	4933152,08	4381206,17
15022	4933156,92	4381206,26
15023	4933161,63	4381207,36
15024	4933216,43	4381226,42
15025	4932050,53	4381227,67
15026	4932245,99	4381162,66
15027	4932237,19	4381137,58
15028	4932230,60	4381118,36
15029	4932211,26	4381124,81
15030	4932176,56	4381141,65
15031	4932035,13	4381188,79
15032	4932031,44	4381194,98
15033	4932042,09	4381223,61
15034	4932050,53	4381227,67
15035	4933464,39	4381235,21
15036	4933466,80	4381231,94



Оказание услуг по разработке и утверждению проекта планировки и проекта межевания
улично-дорожной сети и территории общественного пользования
6 этап «Межевание территории».

Том 6. Книга 5. Табличные материалы.

Номера точек красных линий	X	Y
15037	4933479,12	4381214,58
15038	4933466,87	4381205,43
15039	4933470,43	4381200,72
15040	4933430,04	4381170,18
15041	4933425,84	4381175,51
15042	4933423,44	4381173,33
15043	4933408,59	4381193,66
15044	4933410,88	4381195,41
15045	4933406,94	4381200,56
15046	4933448,14	4381231,67
15047	4933452,04	4381226,48
15048	4933464,39	4381235,21
15049	4927348,38	4381236,62
15050	4927511,89	4381235,36
15051	4927632,77	4381206,35
15052	4927681,97	4381184,15
15053	4927766,96	4381143,93
15054	4927760,51	4381131,13
15055	4927848,62	4381097,88
15056	4927820,79	4381050,15
15057	4927810,62	4381038,11
15058	4927717,89	4380885,84
15059	4927716,22	4380874,35
15060	4927711,57	4380793,36
15061	4927706,56	4380742,27
15062	4927703,54	4380683,06
15063	4927678,28	4380656,37
15064	4927675,45	4380653,39
15065	4927662,40	4380639,59
15066	4927657,59	4380634,10
15067	4927492,85	4380651,24
15068	4927468,07	4380653,08
15069	4927453,61	4380653,47
15070	4927438,52	4380653,34
15071	4927422,66	4380652,62
15072	4927402,06	4380650,78
15073	4927380,01	4380647,66
15074	4927356,21	4380642,93
15075	4927326,65	4380635,00
15076	4927303,36	4380627,08
15077	4927288,73	4380621,30
15078	4927276,71	4380616,07

Номера точек красных линий	X	Y
15079	4927250,54	4380604,18
15080	4927228,87	4380618,87
15081	4927263,09	4380792,75
15082	4927270,01	4380823,11
15083	4927301,55	4380998,90
15084	4927309,45	4381047,31
15085	4927312,16	4381063,55
15086	4927318,02	4381090,63
15087	4927330,72	4381138,11
15088	4927333,58	4381170,81
15089	4927333,22	4381235,54
15090	4927348,38	4381236,62
15091	4932551,62	4381242,71
15092	4932573,01	4381236,92
15093	4932631,32	4381220,68
15094	4932629,24	4381213,23
15095	4932672,02	4381201,13
15096	4932674,13	4381208,58
15097	4932705,16	4381199,78
15098	4932717,70	4381196,18
15099	4932710,58	4381171,20
15100	4932688,01	4381177,47
15101	4932680,15	4381148,15
15102	4932681,53	4381145,54
15103	4932690,15	4381143,29
15104	4932696,24	4381142,93
15105	4932702,06	4381141,27
15106	4932700,26	4381134,94
15107	4932699,34	4381125,73
15108	4932693,18	4381105,89
15109	4932528,07	4381153,18
15110	4932551,62	4381242,71
15111	4930648,83	4381244,28
15112	4930656,72	4381242,74
15113	4930658,54	4381240,76
15114	4930659,14	4381223,28
15115	4930657,00	4381167,48
15116	4930654,69	4381139,44
15117	4930561,78	4381147,23
15118	4930509,90	4381153,54
15119	4930510,88	4381163,59
15120	4930512,38	4381173,15



Оказание услуг по разработке и утверждению проекта планировки и проекта межевания
улично-дорожной сети и территории общественного пользования

6 этап «Межевание территории».

Том 6. Книга 5. Табличные материалы.

Номера точек красных линий	X	Y
15121	4930515,05	4381182,63
15122	4930517,67	4381189,21
15123	4930523,35	4381199,74
15124	4930531,86	4381209,09
15125	4930572,61	4381227,51
15126	4930596,04	4381236,51
15127	4930619,09	4381242,88
15128	4930648,83	4381244,28
15129	4933661,37	4381251,76
15130	4933639,82	4381250,77
15131	4933639,92	4381244,94
15132	4933635,30	4381244,85
15133	4933614,38	4381243,17
15134	4933614,99	4381190,96
15135	4933652,71	4381186,27
15136	4933676,81	4381191,77
15137	4933689,10	4381203,68
15138	4933685,75	4381226,75
15139	4933684,45	4381229,00
15140	4933682,76	4381230,68
15141	4933680,46	4381231,80
15142	4933677,28	4381232,96
15143	4933662,62	4381232,01
15144	4933661,37	4381251,76
15145	4933591,79	4381262,05
15146	4933527,01	4381259,14
15147	4933527,30	4381238,44
15148	4933561,79	4381240,20
15149	4933562,55	4381241,50
15150	4933592,73	4381242,38
15151	4933591,79	4381262,05
15152	4933322,90	4381265,03
15153	4933358,54	4381214,05
15154	4933225,04	4381115,10
15155	4933218,49	4381114,58
15156	4933136,26	4381130,82
15157	4933140,32	4381150,99
15158	4933154,17	4381159,75
15159	4933163,99	4381165,02
15160	4933200,82	4381186,24
15161	4933222,08	4381205,23
15162	4933229,65	4381216,38

Номера точек красных линий	X	Y
15163	4933244,50	4381227,68
15164	4933249,89	4381219,71
15165	4933251,40	4381220,73
15166	4933264,83	4381200,86
15167	4933270,54	4381192,73
15168	4933281,70	4381204,16
15169	4933283,94	4381208,29
15170	4933291,17	4381216,11
15171	4933298,16	4381226,35
15172	4933304,48	4381238,21
15173	4933322,90	4381265,03
15174	4932745,12	4381269,60
15175	4932737,86	4381246,51
15176	4932773,23	4381234,88
15177	4932776,97	4381233,65
15178	4932776,74	4381232,85
15179	4932775,26	4381227,90
15180	4932797,59	4381220,65
15181	4932799,38	4381226,53
15182	4932803,20	4381225,36
15183	4932823,42	4381219,36
15184	4932822,87	4381217,60
15185	4932820,94	4381207,82
15186	4932823,31	4381207,03
15187	4932818,45	4381192,46
15188	4932849,27	4381184,18
15189	4932905,36	4381171,66
15190	4932986,08	4381155,98
15191	4932998,85	4381153,42
15192	4933027,39	4381147,84
15193	4933058,00	4381142,12
15194	4933066,84	4381163,61
15195	4933013,51	4381183,99
15196	4932985,93	4381187,02
15197	4932975,72	4381192,91
15198	4932897,94	4381213,85
15199	4932895,30	4381213,86
15200	4932893,04	4381215,31
15201	4932883,26	4381216,79
15202	4932885,96	4381233,44
15203	4932862,05	4381237,95
15204	4932836,50	4381242,58



Оказание услуг по разработке и утверждению проекта планировки и проекта межевания
улично-дорожной сети и территории общественного пользования

6 этап «Межевание территории».

Том 6. Книга 5. Табличные материалы.

Номера точек красных линий	X	Y
15205	4932777,62	4381259,28
15206	4932745,12	4381269,60
15207	4935644,89	4381275,00
15208	4935626,16	4381271,34
15209	4935630,37	4381238,72
15210	4935592,46	4381230,93
15211	4935449,58	4381190,45
15212	4935274,48	4381116,65
15213	4935266,76	4381087,42
15214	4935265,89	4381072,58
15215	4935268,80	4381063,26
15216	4935304,43	4381017,38
15217	4935324,77	4381006,50
15218	4935653,49	4380956,41
15219	4935657,86	4380959,78
15220	4935659,16	4380972,00
15221	4930889,16	4381279,22
15222	4930941,67	4381130,67
15223	4930917,86	4381122,02
15224	4930900,28	4381117,33
15225	4930662,92	4381137,25
15226	4930664,66	4381243,64
15227	4930737,79	4381256,74
15228	4930750,96	4381259,26
15229	4930774,38	4381262,60
15230	4930889,16	4381279,22
15231	4935907,47	4380971,94
15232	4935903,17	4380986,98
15233	4935903,17	4380990,20
15234	4935908,05	4381003,07
15235	4935911,95	4381021,17
15236	4935916,57	4381064,27
15237	4935920,77	4381097,14
15238	4935930,11	4381138,12
15239	4935941,13	4381182,92
15240	4935946,62	4381203,65
15241	4935951,77	4381239,35
15242	4935958,86	4381284,12
15243	4935993,15	4381280,98
15244	4936006,37	4381278,48
15245	4931829,45	4381286,41
15246	4931840,02	4381273,18

Номера точек красных линий	X	Y
15247	4931752,80	4381201,76
15248	4931736,27	4381188,50
15249	4931705,55	4381174,57
15250	4931535,87	4381105,30
15251	4931521,76	4381102,08
15252	4931495,41	4381175,30
15253	4931823,90	4381281,98
15254	4931829,45	4381286,41
15255	4933151,17	4381296,40
15256	4933147,82	4381296,37
15257	4933144,01	4381293,39
15258	4933142,84	4381288,11
15259	4933135,06	4381217,03
15260	4933156,68	4381214,39
15261	4933188,49	4381226,97
15262	4933194,10	4381236,52
15263	4933210,04	4381242,80
15264	4933213,55	4381246,33
15265	4933220,65	4381281,62
15266	4933185,87	4381288,54
15267	4933151,17	4381296,40
15268	4933799,88	4381297,26
15269	4933799,16	4381296,51
15270	4933790,28	4381289,95
15271	4933793,40	4381284,13
15272	4933774,11	4381274,72
15273	4933768,01	4381273,39
15274	4933766,68	4381276,87
15275	4933761,07	4381274,14
15276	4933762,76	4381271,12
15277	4933757,89	4381266,54
15278	4933746,72	4381261,09
15279	4933755,74	4381242,06
15280	4933755,24	4381239,44
15281	4933762,38	4381222,91
15282	4933768,35	4381225,20
15283	4933771,62	4381226,79
15284	4933772,87	4381224,29
15285	4933780,20	4381227,84
15286	4933790,51	4381232,86
15287	4933790,91	4381234,02
15288	4933789,98	4381235,90



Оказание услуг по разработке и утверждению проекта планировки и проекта межевания
улично-дорожной сети и территории общественного пользования

6 этап «Межевание территории».

Том 6. Книга 5. Табличные материалы.

Номера точек красных линий	X	Y
15289	4933799,73	4381240,67
15290	4933795,92	4381248,33
15291	4933819,95	4381258,78
15292	4933829,11	4381268,47
15293	4933799,88	4381297,26
15294	4932327,90	4381304,21
15295	4932320,07	4381299,66
15296	4932274,29	4381169,31
15297	4932344,04	4381144,74
15298	4932408,79	4381120,23
15299	4932492,32	4381090,86
15300	4932497,32	4381103,96
15301	4932501,43	4381115,03
15302	4932501,98	4381117,14
15303	4932508,68	4381135,63
15304	4932514,31	4381142,56
15305	4932505,28	4381145,15
15306	4932532,31	4381247,94
15307	4932492,80	4381258,63
15308	4932431,91	4381275,53
15309	4932327,90	4381304,21
15310	4935912,79	4381306,63
15311	4935915,88	4381311,80
15312	4935918,02	4381311,55
15313	4935921,02	4381309,21
15314	4935926,38	4381289,73
15315	4935929,86	4381264,55
15316	4935931,98	4381236,55
15317	4935932,36	4381221,41
15318	4935930,98	4381201,84
15319	4935925,63	4381182,40
15320	4935918,54	4381182,08
15321	4935914,77	4381182,33
15322	4933026,24	4381319,73
15323	4933022,29	4381318,36
15324	4933007,34	4381240,29
15325	4933006,74	4381233,05
15326	4933012,26	4381226,81
15327	4933123,74	4381217,71
15328	4933126,55	4381220,21
15329	4933134,20	4381299,34
15330	4933026,24	4381319,73

Номера точек красных линий	X	Y
15331	4932763,90	4381321,21
15332	4932890,02	4381247,17
15333	4932887,32	4381243,56
15334	4932843,07	4381251,83
15335	4932822,27	4381256,95
15336	4932752,39	4381283,49
15337	4932763,90	4381321,21
15338	4932568,73	4381321,74
15339	4932554,97	4381266,15
15340	4932579,24	4381259,59
15341	4932652,20	4381239,26
15342	4932654,94	4381250,40
15343	4932656,48	4381253,98
15344	4932659,61	4381257,10
15345	4932670,86	4381253,80
15346	4932672,89	4381250,35
15347	4932667,54	4381234,87
15348	4932713,88	4381221,73
15349	4932723,55	4381226,98
15350	4932737,22	4381275,30
15351	4932666,30	4381295,28
15352	4932637,89	4381302,69
15353	4932568,73	4381321,74
15354	4932044,22	4381338,84
15355	4932035,66	4381314,03
15356	4932034,18	4381309,75
15357	4932032,89	4381310,16
15358	4932034,28	4381314,68
15359	4932032,33	4381315,28
15360	4932029,08	4381336,23
15361	4931938,99	4381321,79
15362	4931933,26	4381320,81
15363	4931916,46	4381307,03
15364	4931884,87	4381278,48
15365	4931785,97	4381197,12
15366	4931761,13	4381177,16
15367	4931777,90	4381156,28
15368	4931780,27	4381140,98
15369	4931779,54	4381128,89
15370	4931803,91	4381094,80
15371	4931868,55	4381128,92
15372	4931850,65	4381162,15



Оказание услуг по разработке и утверждению проекта планировки и проекта межевания
улично-дорожной сети и территории общественного пользования

6 этап «Межевание территории».

Том 6. Книга 5. Табличные материалы.

Номера точек красных линий	X	Y
15373	4931975,02	4381224,99
15374	4932021,52	4381248,39
15375	4932034,35	4381263,02
15376	4932060,40	4381333,04
15377	4932044,22	4381338,84
15378	4933868,77	4381356,55
15379	4933871,77	4381355,57
15380	4933868,42	4381345,29
15381	4933847,07	4381322,22
15382	4933852,76	4381316,01
15383	4933851,25	4381291,98
15384	4933833,10	4381272,69
15385	4933831,62	4381271,12
15386	4933801,74	4381299,22
15387	4933831,05	4381330,07
15388	4933839,45	4381322,15
15389	4933863,82	4381348,15
15390	4933866,22	4381348,18
15391	4933868,77	4381356,55
15392	4930872,52	4381362,10
15393	4930876,77	4381350,02
15394	4930878,90	4381344,65
15395	4930888,13	4381322,43
15396	4930890,69	4381313,59
15397	4930888,18	4381294,78
15398	4930814,16	4381278,82
15399	4930717,79	4381262,13
15400	4930704,98	4381259,69
15401	4930655,99	4381251,66
15402	4930604,35	4381248,97
15403	4930597,71	4381251,15
15404	4930592,60	4381265,63
15405	4930602,40	4381275,64
15406	4930613,79	4381282,08
15407	4930640,76	4381294,35
15408	4930675,78	4381309,59
15409	4930685,26	4381312,70
15410	4930714,37	4381321,79
15411	4930755,38	4381333,30
15412	4930767,14	4381336,60
15413	4930789,16	4381334,45
15414	4930794,74	4381331,48

Номера точек красных линий	X	Y
15415	4930798,28	4381312,61
15416	4930805,63	4381313,99
15417	4930801,42	4381328,40
15418	4930798,65	4381343,18
15419	4930837,87	4381354,07
15420	4930872,52	4381362,10
15421	4932101,85	4381367,10
15422	4932092,57	4381360,30
15423	4932084,19	4381336,75
15424	4932071,33	4381302,20
15425	4932052,86	4381248,83
15426	4932114,82	4381225,96
15427	4932253,45	4381177,85
15428	4932287,68	4381275,34
15429	4932296,80	4381303,58
15430	4932290,49	4381315,05
15431	4932282,66	4381317,21
15432	4932115,37	4381362,73
15433	4932101,85	4381367,10
15434	4932769,72	4381369,22
15435	4932768,44	4381366,31
15436	4932765,01	4381346,02
15437	4932764,91	4381337,31
15438	4932766,95	4381334,47
15439	4932771,91	4381330,37
15440	4932946,70	4381227,72
15441	4932956,13	4381221,73
15442	4932972,25	4381213,58
15443	4932981,29	4381209,52
15444	4932987,00	4381207,24
15445	4933047,25	4381184,21
15446	4933058,84	4381179,17
15447	4933076,84	4381172,32
15448	4933124,97	4381170,63
15449	4933125,10	4381195,29
15450	4933120,95	4381208,87
15451	4933059,29	4381214,22
15452	4933055,68	4381214,55
15453	4933015,46	4381218,28
15454	4932987,00	4381222,90
15455	4932987,74	4381229,54
15456	4932994,85	4381228,66



Оказание услуг по разработке и утверждению проекта планировки и проекта межевания
улично-дорожной сети и территории общественного пользования
6 этап «Межевание территории».
Том 6. Книга 5. Табличные материалы.

Номера точек красных линий	X	Y
15457	4932999,54	4381269,62
15458	4933009,65	4381323,89
15459	4932769,72	4381369,22
15460	4932371,40	4381372,98
15461	4932503,96	4381336,47
15462	4932541,85	4381331,14
15463	4932564,58	4381322,96
15464	4932550,33	4381267,41
15465	4932540,75	4381270,00
15466	4932541,50	4381273,83
15467	4932537,52	4381280,35
15468	4932529,12	4381282,98
15469	4932523,73	4381284,56
15470	4932520,50	4381283,35
15471	4932516,82	4381281,48
15472	4932515,23	4381276,90
15473	4932499,02	4381281,29
15474	4932438,18	4381298,18
15475	4932337,45	4381325,95
15476	4932334,77	4381338,41
15477	4932371,40	4381372,98
15478	4930028,89	4381373,21
15479	4930021,94	4381371,79
15480	4929921,36	4381220,42
15481	4929924,59	4381201,97
15482	4930059,75	4381107,76
15483	4930152,75	4381088,97
15484	4930150,78	4381079,23
15485	4930153,92	4381074,55
15486	4930226,33	4381060,60
15487	4930240,49	4381061,87
15488	4930311,89	4381047,35
15489	4930316,11	4381044,97
15490	4930426,19	4381031,22
15491	4930460,08	4381027,85
15492	4930466,25	4381102,45
15493	4930466,46	4381107,05
15494	4930466,83	4381128,31
15495	4930419,07	4381132,38
15496	4930393,08	4381136,86
15497	4930372,72	4381143,54
15498	4930302,98	4381190,70

Номера точек красных линий	X	Y
15499	4930289,33	4381199,32
15500	4930270,22	4381212,03
15501	4930257,17	4381220,75
15502	4930129,55	4381305,44
15503	4930110,73	4381319,66
15504	4930049,95	4381359,43
15505	4930028,89	4381373,21
15506	4933496,98	4381375,71
15507	4933500,45	4381371,08
15508	4933505,22	4381373,41
15509	4933506,31	4381373,05
15510	4933516,12	4381373,18
15511	4933515,86	4381369,60
15512	4933517,83	4381368,41
15513	4933517,98	4381365,54
15514	4933548,79	4381363,88
15515	4933548,64	4381361,95
15516	4933555,38	4381361,59
15517	4933555,42	4381368,51
15518	4933560,34	4381368,13
15519	4933560,10	4381364,90
15520	4933576,74	4381365,03
15521	4933577,54	4381365,01
15522	4933581,04	4381364,99
15523	4933581,52	4381364,89
15524	4933581,29	4381349,89
15525	4933611,80	4381351,54
15526	4933616,63	4381352,35
15527	4933616,78	4381355,80
15528	4933632,50	4381356,19
15529	4933662,76	4381357,52
15530	4933664,66	4381357,37
15531	4933677,04	4381358,01
15532	4933677,22	4381354,51
15533	4933680,74	4381354,68
15534	4933681,98	4381330,75
15535	4933664,28	4381328,82
15536	4933566,77	4381323,81
15537	4933522,30	4381321,62
15538	4933516,37	4381320,66
15539	4933504,42	4381316,70
15540	4933491,78	4381311,05



Оказание услуг по разработке и утверждению проекта планировки и проекта межевания
улично-дорожной сети и территории общественного пользования

6 этап «Межевание территории».

Том 6. Книга 5. Табличные материалы.

Номера точек красных линий	X	Y
15541	4933372,64	4381224,53
15542	4933338,02	4381273,23
15543	4933339,42	4381282,13
15544	4933356,55	4381294,83
15545	4933352,27	4381302,55
15546	4933362,85	4381310,73
15547	4933363,30	4381310,14
15548	4933385,42	4381326,70
15549	4933394,79	4381327,98
15550	4933440,69	4381361,20
15551	4933443,75	4381356,98
15552	4933447,07	4381359,38
15553	4933454,99	4381348,44
15554	4933456,18	4381349,35
15555	4933458,74	4381346,01
15556	4933462,22	4381348,36
15557	4933459,67	4381352,13
15558	4933467,41	4381357,72
15559	4933466,40	4381359,75
15560	4933467,11	4381362,34
15561	4933469,64	4381364,01
15562	4933471,69	4381363,46
15563	4933473,47	4381362,07
15564	4933479,39	4381366,09
15565	4933492,40	4381375,23
15566	4933493,35	4381373,96
15567	4933496,98	4381375,71
15568	4930709,64	4381377,53
15569	4930716,51	4381368,55
15570	4930728,68	4381358,13
15571	4930744,06	4381363,27
15572	4930752,55	4381342,01
15573	4930749,10	4381338,81
15574	4930702,28	4381325,67
15575	4930649,49	4381308,32
15576	4930645,87	4381314,90
15577	4930667,30	4381337,26
15578	4930699,49	4381368,27
15579	4930709,64	4381377,53
15580	4930946,69	4381381,72
15581	4930925,82	4381375,83
15582	4930913,53	4381373,93

Номера точек красных линий	X	Y
15583	4930876,34	4381363,31
15584	4930880,52	4381351,42
15585	4930889,21	4381329,47
15586	4930898,41	4381297,70
15587	4930900,75	4381291,59
15588	4930945,51	4381305,74
15589	4930943,52	4381311,33
15590	4930972,36	4381320,85
15591	4930963,40	4381348,29
15592	4928216,53	4381382,57
15593	4928249,08	4381370,12
15594	4928251,24	4381368,44
15595	4928259,05	4381365,74
15596	4928258,72	4381364,73
15597	4928263,20	4381363,33
15598	4928266,30	4381362,84
15599	4928275,04	4381362,60
15600	4928280,03	4381373,82
15601	4928322,57	4381357,88
15602	4928386,92	4381339,68
15603	4928413,78	4381330,02
15604	4928428,12	4381320,37
15605	4928442,87	4381315,39
15606	4928442,54	4381314,41
15607	4928454,19	4381310,22
15608	4928454,62	4381311,41
15609	4928556,83	4381276,86
15610	4928750,51	4381207,30
15611	4928768,81	4381194,88
15612	4928883,64	4381153,63
15613	4928884,59	4381153,29
15614	4929008,42	4381109,27
15615	4928973,42	4380986,50
15616	4928950,13	4380941,92
15617	4928925,33	4380917,19
15618	4928914,11	4380898,48
15619	4928892,83	4380862,88
15620	4928915,61	4380842,84
15621	4928926,85	4380835,28
15622	4928912,54	4380812,61
15623	4928899,89	4380803,52
15624	4928773,74	4380877,02



Оказание услуг по разработке и утверждению проекта планировки и проекта межевания
улично-дорожной сети и территории общественного пользования

6 этап «Межевание территории».

Том 6. Книга 5. Табличные материалы.

Номера точек красных линий	X	Y
15625	4928747,79	4380930,53
15626	4928695,16	4380944,30
15627	4928690,05	4380929,03
15628	4928665,19	4380938,92
15629	4928634,90	4380957,59
15630	4928599,99	4380986,76
15631	4928473,89	4381064,50
15632	4928437,85	4381084,60
15633	4928425,07	4381090,71
15634	4928408,77	4381097,10
15635	4928400,76	4381099,76
15636	4928281,42	4381107,15
15637	4928263,24	4381113,32
15638	4928131,77	4381121,89
15639	4928092,57	4381123,68
15640	4928093,47	4381125,16
15641	4928124,74	4381223,62
15642	4928126,87	4381222,95
15643	4928132,56	4381225,04
15644	4928134,76	4381226,53
15645	4928137,91	4381222,76
15646	4928192,07	4381248,73
15647	4928199,53	4381252,83
15648	4928221,59	4381316,30
15649	4928216,33	4381317,65
15650	4928194,57	4381312,35
15651	4928179,80	4381317,98
15652	4928167,65	4381322,62
15653	4928166,14	4381318,04
15654	4928160,94	4381302,23
15655	4928148,88	4381306,20
15656	4928154,90	4381321,04
15657	4928161,02	4381336,87
15658	4928166,09	4381350,60
15659	4928177,30	4381381,65
15660	4928194,76	4381370,20
15661	4928198,62	4381366,95
15662	4928201,91	4381376,64
15663	4928216,53	4381382,57
15664	4920952,19	4381385,40
15665	4920973,99	4381380,15
15666	4920975,68	4381378,08

Номера точек красных линий	X	Y
15667	4920980,06	4381368,71
15668	4920982,01	4381361,82
15669	4920985,36	4381348,95
15670	4920985,27	4381335,56
15671	4920985,23	4381327,87
15672	4920985,01	4381317,91
15673	4920983,54	4381307,38
15674	4920982,09	4381299,15
15675	4920981,56	4381296,07
15676	4920982,88	4381288,75
15677	4920981,41	4381280,26
15678	4920977,66	4381272,14
15679	4920975,30	4381266,77
15680	4920977,58	4381258,35
15681	4920976,57	4381244,27
15682	4920972,58	4381232,17
15683	4920966,75	4381219,25
15684	4920960,61	4381211,56
15685	4920954,62	4381201,00
15686	4920949,20	4381192,93
15687	4920946,09	4381185,37
15688	4920943,77	4381176,68
15689	4920939,86	4381165,25
15690	4920929,92	4381154,34
15691	4920927,46	4381149,98
15692	4920925,85	4381144,18
15693	4920923,29	4381135,71
15694	4920921,15	4381132,11
15695	4920919,12	4381124,47
15696	4920903,73	4381111,68
15697	4920895,37	4381113,13
15698	4920893,71	4381112,09
15699	4920891,88	4381112,00
15700	4920891,92	4381111,87
15701	4920889,96	4381099,64
15702	4920885,67	4381092,45
15703	4920885,25	4381091,74
15704	4920883,90	4381086,97
15705	4920883,03	4381084,00
15706	4920883,07	4381083,27
15707	4920885,14	4381083,00
15708	4920895,72	4381074,98



Оказание услуг по разработке и утверждению проекта планировки и проекта межевания
улично-дорожной сети и территории общественного пользования

6 этап «Межевание территории».

Том 6. Книга 5. Табличные материалы.

Номера точек красных линий	X	Y
15709	4920905,93	4381062,00
15710	4920911,30	4381044,12
15711	4920909,08	4381027,30
15712	4920903,73	4381015,29
15713	4920896,21	4381004,45
15714	4920886,30	4380994,94
15715	4920883,00	4380991,04
15716	4920880,24	4380985,46
15717	4920878,38	4380977,08
15718	4920876,26	4380968,02
15719	4920874,27	4380964,69
15720	4920876,59	4380959,15
15721	4920876,72	4380954,56
15722	4920877,83	4380951,47
15723	4920880,03	4380949,11
15724	4920887,78	4380939,58
15725	4920889,63	4380931,66
15726	4920891,20	4380931,52
15727	4920898,35	4380916,70
15728	4920901,30	4380912,26
15729	4920906,86	4380903,50
15730	4920914,23	4380888,13
15731	4920914,35	4380871,28
15732	4920911,97	4380861,79
15733	4920911,04	4380859,60
15734	4920911,28	4380857,74
15735	4920913,05	4380853,26
15736	4920916,89	4380840,96
15737	4920913,69	4380827,66
15738	4920912,46	4380825,77
15739	4920913,00	4380824,73
15740	4920915,03	4380811,56
15741	4920908,42	4380799,16
15742	4920899,07	4380792,23
15743	4920895,24	4380790,91
15744	4920895,83	4380785,78
15745	4920887,51	4380775,85
15746	4920884,30	4380770,27
15747	4920883,90	4380768,31
15748	4920882,14	4380760,83
15749	4920880,66	4380757,99
15750	4920880,86	4380758,06

Номера точек красных линий	X	Y
15751	4920895,34	4380761,93
15752	4920910,53	4380757,35
15753	4920917,92	4380747,04
15754	4920920,34	4380740,09
15755	4920926,82	4380737,37
15756	4920933,52	4380727,53
15757	4920934,51	4380727,79
15758	4920953,06	4380716,44
15759	4920952,46	4380699,74
15760	4920951,89	4380693,72
15761	4920952,75	4380693,71
15762	4920963,44	4380683,57
15763	4920970,83	4380675,16
15764	4920977,64	4380666,46
15765	4920981,39	4380661,14
15766	4920986,93	4380650,42
15767	4920986,86	4380635,20
15768	4920982,53	4380629,03
15769	4920982,48	4380628,71
15770	4920983,28	4380623,73
15771	4920983,22	4380614,15
15772	4920982,23	4380606,21
15773	4920981,43	4380603,98
15774	4920985,86	4380598,27
15775	4920986,98	4380596,14
15776	4920995,17	4380594,34
15777	4920998,10	4380592,72
15778	4921009,00	4380590,36
15779	4921019,83	4380571,59
15780	4921016,53	4380561,91
15781	4921031,87	4380563,98
15782	4921044,19	4380548,11
15783	4921047,10	4380538,24
15784	4921048,76	4380529,89
15785	4921053,73	4380517,12
15786	4921055,47	4380509,22
15787	4921069,79	4380494,24
15788	4921078,44	4380476,69
15789	4921097,38	4380460,33
15790	4921101,28	4380416,05
15791	4921110,10	4380372,23
15792	4921137,21	4380296,69



Оказание услуг по разработке и утверждению проекта планировки и проекта межевания
улично-дорожной сети и территории общественного пользования

6 этап «Межевание территории».

Том 6. Книга 5. Табличные материалы.

Номера точек красных линий	X	Y
15793	4921143,77	4380278,14
15794	4921151,42	4380262,34
15795	4921155,58	4380242,05
15796	4921176,21	4380210,49
15797	4921193,48	4380170,86
15798	4921200,77	4380139,55
15799	4921198,91	4380116,36
15800	4921205,20	4380108,53
15801	4921206,18	4380097,58
15802	4921203,76	4380091,07
15803	4921197,89	4380087,75
15804	4921193,07	4380070,03
15805	4921194,20	4380058,25
15806	4921195,47	4380046,13
15807	4921197,67	4380039,91
15808	4921203,05	4380031,32
15809	4921203,74	4380013,24
15810	4921203,97	4379962,73
15811	4921204,83	4379927,81
15812	4921207,19	4379870,70
15813	4921207,15	4379818,77
15814	4921204,37	4379771,97
15815	4921199,00	4379730,92
15816	4921198,44	4379723,29
15817	4931078,56	4381387,15
15818	4931096,19	4381356,89
15819	4931079,31	4381348,03
15820	4931015,34	4381327,81
15821	4931013,43	4381334,02
15822	4930980,85	4381323,83
15823	4930972,01	4381350,93
15824	4930982,77	4381354,22
15825	4931008,23	4381362,11
15826	4931017,70	4381365,34
15827	4931030,93	4381369,56
15828	4931038,34	4381371,78
15829	4931045,04	4381374,04
15830	4931061,84	4381379,64
15831	4931078,56	4381387,15
15832	4930853,36	4381390,66
15833	4930864,31	4381384,11
15834	4930868,66	4381368,40

Номера точек красных линий	X	Y
15835	4930808,84	4381354,53
15836	4930776,69	4381346,70
15837	4930768,48	4381345,19
15838	4930757,83	4381354,38
15839	4930755,68	4381361,31
15840	4930756,71	4381366,54
15841	4930764,39	4381368,46
15842	4930821,76	4381384,74
15843	4930853,36	4381390,66
15844	4933039,99	4381390,99
15845	4933030,37	4381341,76
15846	4933033,86	4381341,05
15847	4933074,80	4381333,11
15848	4933084,46	4381382,32
15849	4933039,99	4381390,99
15850	4930339,39	4381393,05
15851	4930336,29	4381349,50
15852	4930267,24	4381244,09
15853	4930386,32	4381165,32
15854	4930397,82	4381163,91
15855	4930403,58	4381168,12
15856	4930405,86	4381197,70
15857	4930409,21	4381274,95
15858	4930417,59	4381387,12
15859	4930339,39	4381393,05
15860	4930413,66	4381159,73
15861	4930430,73	4381381,05
15862	4930434,15	4381383,82
15863	4930494,26	4381379,72
15864	4930505,87	4381397,63
15865	4930536,64	4381382,26
15866	4930538,60	4381376,87
15867	4930481,68	4381250,83
15868	4930473,99	4381181,84
15869	4930473,48	4381176,93
15870	4930471,37	4381156,45
15871	4930413,86	4381159,72
15872	4930140,01	4381400,99
15873	4930210,82	4381396,35
15874	4930325,35	4381385,95
15875	4930323,52	4381357,82
15876	4930253,53	4381250,17



Оказание услуг по разработке и утверждению проекта планировки и проекта межевания
улично-дорожной сети и территории общественного пользования
6 этап «Межевание территории».

Том 6. Книга 5. Табличные материалы.

Номера точек красных линий	X	Y
15877	4930137,85	4381326,94
15878	4930140,01	4381400,99
15879	4932594,94	4381404,73
15880	4932579,97	4381334,86
15881	4932651,24	4381312,92
15882	4932710,59	4381296,91
15883	4932740,65	4381287,70
15884	4932743,59	4381297,01
15885	4932749,43	4381321,05
15886	4932743,73	4381322,66
15887	4932751,84	4381372,87
15888	4932663,78	4381391,13
15889	4932594,94	4381404,73
15890	4921722,30	4381407,99
15891	4921721,33	4381407,99
15892	4921716,72	4381401,18
15893	4921725,89	4381377,44
15894	4921876,82	4380994,05
15895	4921880,42	4380995,46
15896	4932566,85	4381409,57
15897	4932531,56	4381405,78
15898	4932391,76	4381389,76
15899	4932390,62	4381386,85
15900	4932393,02	4381385,04
15901	4932431,93	4381373,41
15902	4932509,66	4381351,99
15903	4932563,03	4381338,09
15904	4932577,40	4381407,45
15905	4932566,85	4381409,57
15906	4933293,42	4381417,77
15907	4933353,88	4381410,93
15908	4933352,40	4381400,80
15909	4933361,04	4381399,87
15910	4933356,71	4381362,54
15911	4933348,33	4381363,41
15912	4933347,41	4381353,39
15913	4933287,17	4381360,58
15914	4933293,42	4381417,77
15915	4930834,34	4381424,16
15916	4930776,32	4381410,75
15917	4930763,14	4381407,10
15918	4930746,91	4381400,86

Номера точек красных линий	X	Y
15919	4930735,09	4381394,97
15920	4930722,84	4381387,48
15921	4930715,99	4381382,24
15922	4930723,10	4381372,93
15923	4930733,12	4381368,13
15924	4930737,48	4381368,96
15925	4930773,69	4381377,99
15926	4930806,30	4381391,09
15927	4930854,40	4381400,40
15928	4930849,50	4381404,24
15929	4930834,34	4381424,16
15930	4933039,99	4381431,48
15931	4933035,22	4381408,25
15932	4933156,42	4381387,69
15933	4933166,50	4381386,07
15934	4933176,06	4381384,70
15935	4933261,50	4381373,14
15936	4933265,24	4381410,30
15937	4933103,89	4381427,27
15938	4933086,66	4381426,57
15939	4933039,99	4381431,48
15940	4927821,09	4381432,80
15941	4927881,08	4381411,91
15942	4927882,12	4381411,47
15943	4927883,62	4381410,50
15944	4927884,96	4381409,15
15945	4927888,04	4381405,25
15946	4927890,66	4381403,33
15947	4927892,97	4381402,16
15948	4927948,12	4381380,38
15949	4927951,50	4381379,11
15950	4927986,12	4381366,78
15951	4927990,54	4381365,08
15952	4928021,37	4381352,30
15953	4928026,23	4381350,42
15954	4928078,01	4381331,87
15955	4928080,65	4381330,69
15956	4928083,40	4381328,84
15957	4928086,53	4381325,61
15958	4928090,51	4381320,34
15959	4928144,61	4381301,93
15960	4928085,33	4381163,64



Оказание услуг по разработке и утверждению проекта планировки и проекта межевания
улично-дорожной сети и территории общественного пользования
6 этап «Межевание территории».

Том 6. Книга 5. Табличные материалы.

Номера точек красных линий	X	Y
15961	4928091,86	4381159,29
15962	4928097,48	4381157,31
15963	4928088,72	4381123,85
15964	4928068,81	4381124,76
15965	4928016,69	4381127,72
15966	4927958,32	4381131,40
15967	4927937,41	4381133,12
15968	4927849,95	4381144,06
15969	4927822,06	4381152,29
15970	4927789,96	4381163,60
15971	4927761,56	4381176,35
15972	4927693,29	4381208,66
15973	4927652,28	4381227,16
15974	4927632,77	4381236,89
15975	4927610,46	4381245,32
15976	4927609,64	4381246,24
15977	4927606,49	4381249,01
15978	4927605,49	4381250,46
15979	4927606,21	4381256,76
15980	4927652,77	4381276,47
15981	4927663,96	4381281,47
15982	4927679,49	4381289,33
15983	4927696,13	4381299,05
15984	4927710,18	4381308,40
15985	4927721,80	4381317,02
15986	4927731,89	4381325,23
15987	4927743,43	4381335,55
15988	4927752,19	4381344,12
15989	4927763,38	4381356,15
15990	4927773,57	4381368,33
15991	4927781,76	4381379,13
15992	4927789,16	4381389,82
15993	4927797,02	4381402,35
15994	4927804,30	4381415,30
15995	4927811,16	4381429,05
15996	4927821,09	4381432,80
15997	4932356,15	4381452,60
15998	4932363,64	4381449,42
15999	4932372,14	4381394,30
16000	4932308,25	4381334,01
16001	4932288,73	4381339,39
16002	4932221,17	4381357,77

Номера точек красных линий	X	Y
16003	4932223,06	4381363,90
16004	4932187,90	4381373,97
16005	4932186,11	4381367,32
16006	4932107,78	4381388,63
16007	4932104,30	4381414,47
16008	4932121,76	4381415,82
16009	4932135,72	4381417,87
16010	4932192,73	4381419,59
16011	4932356,15	4381452,60
16012	4932783,91	4381458,46
16013	4932836,70	4381453,22
16014	4932881,89	4381447,44
16015	4932888,25	4381446,67
16016	4932893,58	4381446,09
16017	4933021,61	4381433,06
16018	4933025,86	4381428,73
16019	4933023,11	4381411,26
16020	4933022,98	4381399,10
16021	4933012,38	4381343,72
16022	4932790,99	4381385,46
16023	4932766,85	4381390,12
16024	4932770,93	4381414,79
16025	4932903,29	4381401,72
16026	4932904,60	4381412,64
16027	4932795,56	4381423,41
16028	4932772,81	4381426,25
16029	4932776,29	4381452,69
16030	4932783,91	4381458,46
16031	4931107,08	4381461,93
16032	4931110,05	4381455,30
16033	4931109,59	4381452,01
16034	4931104,15	4381440,05
16035	4931104,20	4381436,38
16036	4931110,32	4381425,70
16037	4931110,19	4381421,48
16038	4931057,51	4381391,09
16039	4931038,53	4381381,15
16040	4931018,08	4381373,53
16041	4930970,57	4381358,82
16042	4930964,51	4381356,03
16043	4931176,79	4381469,86
16044	4931114,12	4381439,65



Оказание услуг по разработке и утверждению проекта планировки и проекта межевания
улично-дорожной сети и территории общественного пользования
6 этап «Межевание территории».
Том 6. Книга 5. Табличные материалы.

Номера точек красных линий	X	Y
16045	4931111,86	4381436,20
16046	4931109,18	4381437,74
16047	4931109,13	4381441,34
16048	4931114,48	4381453,09
16049	4931111,56	4381460,08
16050	4931109,99	4381463,01
16051	4932609,27	4381476,84
16052	4932604,69	4381473,33
16053	4932596,94	4381421,30
16054	4932725,66	4381397,00
16055	4932733,87	4381392,78
16056	4932756,28	4381389,77
16057	4932766,24	4381461,68
16058	4932609,27	4381476,84
16059	4932572,32	4381479,09
16060	4932576,48	4381474,01
16061	4932569,63	4381427,96
16062	4932559,27	4381420,32
16063	4932436,03	4381407,09
16064	4932414,39	4381405,75
16065	4932381,32	4381402,10
16066	4932374,89	4381450,24
16067	4932445,00	4381458,68
16068	4932450,85	4381464,02
16069	4932506,11	4381469,54
16070	4932542,77	4381475,19
16071	4932572,32	4381479,09
16072	4933043,22	4381481,12
16073	4933039,62	4381470,25
16074	4933037,56	4381450,07
16075	4933039,39	4381445,72
16076	4933072,11	4381441,79
16077	4933150,80	4381434,41
16078	4933267,93	4381422,08
16079	4933271,14	4381422,29
16080	4933275,35	4381423,31
16081	4933278,17	4381448,95
16082	4933279,14	4381459,25
16083	4933217,29	4381465,94
16084	4933140,47	4381473,17
16085	4933124,37	4381474,03
16086	4933063,66	4381479,50

Номера точек красных линий	X	Y
16087	4933043,22	4381481,12
16088	4933446,07	4381491,98
16089	4933588,58	4381482,56
16090	4933594,92	4381482,14
16091	4933594,51	4381476,16
16092	4933592,78	4381451,11
16093	4933590,53	4381451,26
16094	4933589,87	4381441,59
16095	4933589,55	4381436,99
16096	4933579,51	4381437,77
16097	4933572,68	4381435,82
16098	4933525,51	4381438,97
16099	4933525,71	4381441,92
16100	4933520,50	4381442,27
16101	4933520,66	4381446,04
16102	4933518,18	4381445,99
16103	4933518,33	4381448,30
16104	4933514,97	4381448,52
16105	4933510,66	4381449,17
16106	4933505,56	4381449,39
16107	4933505,62	4381445,76
16108	4933491,16	4381447,12
16109	4933486,40	4381447,36
16110	4933485,56	4381443,48
16111	4933441,75	4381449,37
16112	4933444,30	4381479,69
16113	4933446,07	4381491,98
16114	4930702,28	4381496,49
16115	4930672,34	4381468,12
16116	4930557,22	4381350,94
16117	4930515,62	4381253,15
16118	4930519,66	4381249,77
16119	4930561,11	4381281,86
16120	4930570,89	4381290,22
16121	4930579,09	4381298,70
16122	4930592,47	4381313,84
16123	4930620,54	4381337,81
16124	4930630,11	4381347,74
16125	4930640,33	4381358,06
16126	4930675,16	4381392,72
16127	4930687,10	4381403,65
16128	4930700,66	4381414,09



Оказание услуг по разработке и утверждению проекта планировки и проекта межевания
улично-дорожной сети и территории общественного пользования

6 этап «Межевание территории».

Том 6. Книга 5. Табличные материалы.

Номера точек красных линий	X	Y
16129	4930709,80	4381433,65
16130	4930709,51	4381488,31
16131	4930702,28	4381496,49
16132	4933292,85	4381496,90
16133	4933296,67	4381496,46
16134	4933300,92	4381494,46
16135	4933300,89	4381490,99
16136	4933300,72	4381486,37
16137	4933306,10	4381486,36
16138	4933308,79	4381485,92
16139	4933316,45	4381479,22
16140	4933315,08	4381469,10
16141	4933358,69	4381466,68
16142	4933358,67	4381462,52
16143	4933413,43	4381461,55
16144	4933413,49	4381457,93
16145	4933415,72	4381457,92
16146	4933421,20	4381452,65
16147	4933423,60	4381460,58
16148	4933432,85	4381459,64
16149	4933431,60	4381440,68
16150	4933484,02	4381433,55
16151	4933487,20	4381432,84
16152	4933490,59	4381431,22
16153	4933493,57	4381428,75
16154	4933496,78	4381423,59
16155	4933497,74	4381419,09
16156	4933497,47	4381415,15
16157	4933494,68	4381408,87
16158	4933491,75	4381405,89
16159	4933485,60	4381403,01
16160	4933479,94	4381402,82
16161	4933447,89	4381405,23
16162	4933444,09	4381405,65
16163	4933439,40	4381406,54
16164	4933429,53	4381408,85
16165	4933417,55	4381411,41
16166	4933388,40	4381415,91
16167	4933359,47	4381422,12
16168	4933345,79	4381423,63
16169	4933346,35	4381432,03
16170	4933299,75	4381437,40

Номера точек красных линий	X	Y
16171	4933285,56	4381440,35
16172	4933289,23	4381465,21
16173	4933292,85	4381496,90
16174	4932839,88	4381498,00
16175	4932906,07	4381493,33
16176	4932957,30	4381489,26
16177	4932969,59	4381487,62
16178	4933019,67	4381482,92
16179	4933029,80	4381481,80
16180	4933034,11	4381477,07
16181	4933031,20	4381446,77
16182	4932958,53	4381454,17
16183	4932869,18	4381466,55
16184	4932837,42	4381470,61
16185	4932839,88	4381498,00
16186	4933955,65	4381481,53
16187	4933932,21	4381484,19
16188	4933934,16	4381502,19
16189	4933960,51	4381499,31
16190	4928911,76	4381504,90
16191	4928923,81	4381501,96
16192	4929088,95	4381405,42
16193	4929141,63	4381357,48
16194	4929090,02	4381251,71
16195	4929022,25	4381270,02
16196	4929003,10	4381213,10
16197	4928837,05	4381270,43
16198	4928826,56	4381274,97
16199	4928907,51	4381497,93
16200	4928911,76	4381504,90
16201	4921402,74	4381288,50
16202	4921407,80	4381292,13
16203	4921413,68	4381296,75
16204	4921419,48	4381302,00
16205	4921428,29	4381310,46
16206	4921454,32	4381338,72
16207	4921530,91	4381429,13
16208	4921591,24	4381499,35
16209	4921606,09	4381516,48
16210	4921612,27	4381521,27
16211	4921620,17	4381522,56
16212	4921626,70	4381518,44



Оказание услуг по разработке и утверждению проекта планировки и проекта межевания
улично-дорожной сети и территории общественного пользования

6 этап «Межевание территории».

Том 6. Книга 5. Табличные материалы.

Номера точек красных линий	X	Y
16213	4921631,39	4381512,13
16214	4921949,87	4380699,31
16215	4921974,30	4380639,37
16216	4921982,37	4380618,73
16217	4921989,93	4380598,57
16218	4927854,97	4381541,06
16219	4927881,10	4381532,10
16220	4927885,40	4381530,62
16221	4927896,95	4381530,62
16222	4927902,84	4381528,62
16223	4927924,98	4381521,11
16224	4927999,99	4381495,67
16225	4928017,97	4381488,40
16226	4928074,62	4381469,50
16227	4928077,17	4381468,63
16228	4928109,12	4381457,78
16229	4928108,13	4381454,52
16230	4928159,85	4381436,41
16231	4928133,17	4381362,48
16232	4928127,60	4381347,45
16233	4928122,27	4381333,54
16234	4928031,79	4381365,96
16235	4928027,69	4381367,54
16236	4927996,86	4381380,32
16237	4927991,65	4381382,33
16238	4927957,04	4381394,66
16239	4927954,18	4381395,73
16240	4927894,77	4381419,19
16241	4927892,39	4381421,41
16242	4927889,96	4381423,12
16243	4927887,95	4381424,20
16244	4927885,69	4381425,13
16245	4927855,27	4381435,72
16246	4927849,17	4381437,64
16247	4927825,40	4381444,37
16248	4927823,38	4381448,61
16249	4927854,97	4381541,06
16250	4929944,73	4381546,65
16251	4929938,52	4381509,65
16252	4929913,57	4381471,05
16253	4929955,23	4381443,29
16254	4929991,95	4381499,69

Номера точек красных линий	X	Y
16255	4929996,06	4381539,09
16256	4929966,57	4381544,12
16257	4929944,73	4381546,65
16258	4924916,09	4380909,72
16259	4924927,73	4380944,82
16260	4925317,45	4381245,74
16261	4925489,39	4381383,45
16262	4925501,12	4381393,30
16263	4925493,14	4381402,98
16264	4925679,27	4381550,52
16265	4925686,11	4381549,27
16266	4929896,74	4381551,99
16267	4929885,06	4381543,78
16268	4929858,64	4381505,31
16269	4929906,06	4381473,69
16270	4929930,70	4381511,36
16271	4929936,75	4381547,37
16272	4929896,74	4381551,99
16273	4933819,17	4381553,22
16274	4933862,69	4381549,14
16275	4933879,27	4381547,86
16276	4933878,40	4381544,52
16277	4933880,32	4381544,04
16278	4933881,97	4381544,49
16279	4933883,95	4381546,59
16280	4933884,78	4381551,20
16281	4933915,43	4381548,22
16282	4933910,62	4381521,80
16283	4933915,49	4381506,77
16284	4933919,31	4381503,62
16285	4933917,29	4381485,47
16286	4933915,34	4381474,60
16287	4933907,59	4381475,53
16288	4933906,71	4381468,53
16289	4933904,35	4381466,45
16290	4933900,20	4381465,23
16291	4933900,78	4381470,15
16292	4933875,37	4381472,57
16293	4933864,94	4381475,19
16294	4933854,81	4381476,53
16295	4933852,34	4381474,59
16296	4933852,05	4381471,12



Оказание услуг по разработке и утверждению проекта планировки и проекта межевания
улично-дорожной сети и территории общественного пользования

6 этап «Межевание территории».

Том 6. Книга 5. Табличные материалы.

Номера точек красных линий	X	Y
16297	4933828,34	4381473,32
16298	4933823,08	4381473,60
16299	4933815,74	4381474,29
16300	4933815,90	4381475,33
16301	4933813,13	4381475,63
16302	4933811,79	4381480,03
16303	4933819,17	4381553,22
16304	4932091,06	4381554,66
16305	4932098,03	4381545,38
16306	4932095,33	4381543,28
16307	4932095,18	4381540,58
16308	4932114,20	4381516,00
16309	4932073,43	4381483,00
16310	4932070,91	4381485,02
16311	4932072,52	4381486,10
16312	4932072,55	4381486,28
16313	4932065,12	4381487,87
16314	4932056,88	4381489,44
16315	4932049,68	4381488,95
16316	4932039,53	4381495,93
16317	4932060,39	4381513,49
16318	4932057,08	4381519,37
16319	4932083,89	4381543,88
16320	4932091,06	4381554,66
16321	4932576,74	4381554,81
16322	4932560,10	4381554,29
16323	4932551,11	4381553,18
16324	4932533,86	4381550,83
16325	4932526,64	4381551,36
16326	4932483,73	4381545,04
16327	4932434,79	4381536,02
16328	4932373,15	4381525,71
16329	4932365,52	4381523,84
16330	4932363,59	4381518,96
16331	4932372,25	4381472,70
16332	4932375,78	4381470,19
16333	4932424,10	4381476,62
16334	4932436,42	4381479,67
16335	4932474,07	4381484,17
16336	4932578,61	4381499,69
16337	4932579,58	4381532,72
16338	4932576,74	4381554,81

Номера точек красных линий	X	Y
16339	4933060,31	4381556,42
16340	4933048,84	4381514,51
16341	4933045,69	4381500,31
16342	4933082,35	4381494,00
16343	4933111,75	4381489,80
16344	4933129,60	4381485,60
16345	4933198,15	4381474,41
16346	4933242,60	4381469,45
16347	4933282,12	4381468,07
16348	4933286,80	4381504,18
16349	4933250,00	4381510,19
16350	4933220,11	4381515,89
16351	4933180,74	4381522,92
16352	4933120,11	4381538,64
16353	4933106,08	4381542,60
16354	4933060,31	4381556,42
16355	4932613,65	4381556,87
16356	4932663,27	4381556,68
16357	4932733,78	4381554,95
16358	4932754,60	4381554,09
16359	4932777,94	4381551,28
16360	4932768,31	4381479,56
16361	4932605,99	4381495,24
16362	4932607,67	4381552,23
16363	4932613,65	4381556,87
16364	4930804,13	4381558,27
16365	4930721,38	4381514,13
16366	4930721,70	4381452,61
16367	4930725,74	4381448,03
16368	4930749,46	4381446,81
16369	4930827,81	4381490,06
16370	4930827,93	4381490,07
16371	4930837,95	4381497,96
16372	4930804,13	4381558,27
16373	4930446,61	4381564,84
16374	4930466,60	4381563,45
16375	4930506,78	4381558,70
16376	4930505,01	4381525,63
16377	4930505,08	4381518,25
16378	4930505,85	4381512,24
16379	4930519,54	4381437,10
16380	4930509,59	4381420,97



Оказание услуг по разработке и утверждению проекта планировки и проекта межевания
улично-дорожной сети и территории общественного пользования

6 этап «Межевание территории».

Том 6. Книга 5. Табличные материалы.

Номера точек красных линий	X	Y
16381	4930492,20	4381392,79
16382	4930491,01	4381386,49
16383	4930486,90	4381384,19
16384	4930435,33	4381387,75
16385	4930432,57	4381390,94
16386	4930436,32	4381447,72
16387	4930446,61	4381564,84
16388	4929518,68	4381568,01
16389	4929512,20	4381567,47
16390	4929506,38	4381566,22
16391	4929499,71	4381563,95
16392	4929493,31	4381560,73
16393	4929487,64	4381557,15
16394	4929478,29	4381549,82
16395	4929473,48	4381544,97
16396	4929470,25	4381540,98
16397	4929467,55	4381536,90
16398	4929465,49	4381533,08
16399	4929462,41	4381525,18
16400	4929460,88	4381518,39
16401	4929451,81	4381473,57
16402	4929450,88	4381468,40
16403	4929436,32	4381395,88
16404	4929434,21	4381386,74
16405	4929431,45	4381378,68
16406	4929383,53	4381302,86
16407	4929364,73	4381274,32
16408	4929357,26	4381264,42
16409	4929349,07	4381256,23
16410	4929334,67	4381246,71
16411	4929221,55	4381176,51
16412	4929240,94	4381147,47
16413	4929270,61	4381141,81
16414	4929273,58	4381157,77
16415	4929342,96	4381143,78
16416	4929338,76	4381120,65
16417	4929342,91	4381119,79
16418	4929343,40	4381122,19
16419	4929349,48	4381120,87
16420	4929365,85	4381119,36
16421	4929370,95	4381147,42
16422	4929495,18	4381124,34

Номера точек красных линий	X	Y
16423	4929489,74	4381096,13
16424	4929516,36	4381090,72
16425	4929521,89	4381119,38
16426	4929572,90	4381109,90
16427	4929615,82	4381101,82
16428	4929646,20	4381096,12
16429	4929642,32	4381075,40
16430	4929673,99	4381064,41
16431	4929673,43	4381061,18
16432	4929673,30	4381060,34
16433	4929676,31	4381059,79
16434	4929676,51	4381060,55
16435	4929679,31	4381059,95
16436	4929687,60	4381058,21
16437	4929690,76	4381059,49
16438	4929692,37	4381060,49
16439	4929692,42	4381060,71
16440	4929703,73	4381057,20
16441	4929708,87	4381084,45
16442	4929791,11	4381068,66
16443	4929785,28	4381037,70
16444	4929837,82	4381027,82
16445	4929845,80	4381070,58
16446	4929853,80	4381097,38
16447	4929868,05	4381167,43
16448	4929877,35	4381184,81
16449	4929880,10	4381198,97
16450	4929880,40	4381200,28
16451	4929880,91	4381201,92
16452	4929881,53	4381203,43
16453	4929882,32	4381204,99
16454	4929883,75	4381207,17
16455	4929885,12	4381208,81
16456	4929886,47	4381210,12
16457	4929887,69	4381211,12
16458	4929899,58	4381220,09
16459	4929903,02	4381222,93
16460	4929907,70	4381227,71
16461	4929911,67	4381232,94
16462	4930011,67	4381383,43
16463	4929795,30	4381527,66
16464	4929785,02	4381533,11



Оказание услуг по разработке и утверждению проекта планировки и проекта межевания
улично-дорожной сети и территории общественного пользования

6 этап «Межевание территории».

Том 6. Книга 5. Табличные материалы.

Номера точек красных линий	X	Y
16465	4929772,71	4381538,94
16466	4929746,37	4381545,98
16467	4929735,53	4381548,13
16468	4929554,04	4381565,56
16469	4929526,39	4381567,73
16470	4929518,68	4381568,01
16471	4930352,47	4381570,22
16472	4930346,85	4381498,10
16473	4930339,30	4381399,56
16474	4930364,61	4381396,65
16475	4930418,65	4381392,55
16476	4930422,87	4381448,82
16477	4930433,00	4381564,08
16478	4930352,47	4381570,22
16479	4932828,14	4381574,07
16480	4932808,99	4381572,47
16481	4932797,18	4381571,20
16482	4932790,71	4381534,11
16483	4932804,07	4381529,78
16484	4932820,55	4381524,44
16485	4932820,33	4381523,01
16486	4932821,14	4381522,87
16487	4932821,23	4381524,22
16488	4932821,81	4381524,03
16489	4932825,95	4381522,75
16490	4932826,11	4381522,77
16491	4932827,09	4381522,66
16492	4932836,70	4381572,39
16493	4932828,14	4381574,07
16494	4930282,44	4381577,46
16495	4930343,23	4381572,63
16496	4930338,50	4381524,45
16497	4930332,64	4381443,03
16498	4930326,81	4381398,47
16499	4930291,99	4381397,81
16500	4930208,91	4381405,36
16501	4930209,10	4381408,49
16502	4930144,63	4381412,71
16503	4930282,44	4381577,46
16504	4930841,34	4381578,69
16505	4930859,30	4381571,45
16506	4930862,53	4381569,40

Номера точек красных линий	X	Y
16507	4930892,16	4381542,41
16508	4930897,33	4381534,68
16509	4930890,70	4381530,23
16510	4930855,82	4381509,41
16511	4930842,92	4381502,34
16512	4930822,97	4381532,85
16513	4930808,44	4381558,76
16514	4930841,34	4381578,69
16515	4932379,13	4381582,62
16516	4932500,92	4381573,00
16517	4932507,23	4381572,33
16518	4932538,14	4381568,17
16519	4932538,64	4381560,28
16520	4932530,52	4381559,40
16521	4932522,78	4381558,91
16522	4932511,14	4381558,03
16523	4932501,21	4381556,19
16524	4932495,31	4381555,10
16525	4932485,47	4381553,27
16526	4932466,37	4381550,64
16527	4932456,56	4381549,30
16528	4932361,49	4381533,40
16529	4932354,46	4381577,20
16530	4932379,13	4381582,62
16531	4930079,75	4381587,16
16532	4930118,05	4381584,90
16533	4930122,99	4381579,61
16534	4930116,08	4381343,12
16535	4930049,58	4381386,57
16536	4930079,75	4381587,16
16537	4930143,02	4381587,55
16538	4930139,17	4381434,67
16539	4930153,33	4381434,02
16540	4930256,25	4381557,06
16541	4930257,96	4381578,42
16542	4930143,02	4381587,55
16543	4930691,71	4381590,86
16544	4930694,27	4381590,57
16545	4930711,67	4381575,03
16546	4930716,11	4381570,60
16547	4930716,65	4381558,43
16548	4930714,76	4381537,37



Оказание услуг по разработке и утверждению проекта планировки и проекта межевания
улично-дорожной сети и территории общественного пользования

6 этап «Межевание территории».

Том 6. Книга 5. Табличные материалы.

Номера точек красных линий	X	Y
16549	4930711,78	4381523,90
16550	4930675,91	4381488,22
16551	4930557,20	4381372,70
16552	4930537,48	4381391,65
16553	4930524,95	4381413,68
16554	4930566,14	4381465,05
16555	4930571,18	4381471,01
16556	4930577,29	4381477,47
16557	4930668,78	4381568,65
16558	4930691,71	4381590,86
16559	4930012,35	4381594,07
16560	4930008,79	4381590,85
16561	4929998,69	4381493,95
16562	4929990,15	4381475,08
16563	4929965,47	4381437,66
16564	4930020,31	4381401,10
16565	4930040,85	4381409,41
16566	4930067,70	4381587,71
16567	4930036,72	4381591,57
16568	4930012,35	4381594,07
16569	4933769,25	4381594,73
16570	4933752,30	4381592,19
16571	4933736,63	4381588,23
16572	4933739,29	4381576,34
16573	4933740,76	4381569,82
16574	4933756,08	4381574,09
16575	4933754,90	4381580,42
16576	4933771,03	4381582,85
16577	4933769,25	4381594,73
16578	4929867,95	4381607,25
16579	4929847,73	4381606,14
16580	4929831,45	4381581,05
16581	4929806,60	4381541,76
16582	4929852,14	4381511,40
16583	4929879,25	4381551,24
16584	4929880,21	4381550,55
16585	4929887,55	4381560,60
16586	4929999,56	4381547,66
16587	4930004,18	4381591,88
16588	4930000,91	4381595,24
16589	4929906,28	4381604,95
16590	4929867,95	4381607,25

Номера точек красных линий	X	Y
16591	4932279,17	4381607,68
16592	4932342,86	4381586,33
16593	4932351,79	4381530,76
16594	4932337,30	4381528,34
16595	4932338,50	4381520,45
16596	4932345,94	4381520,25
16597	4932348,14	4381519,57
16598	4932349,34	4381518,54
16599	4932350,36	4381515,94
16600	4932356,33	4381479,74
16601	4932355,73	4381476,33
16602	4932351,59	4381469,31
16603	4932344,38	4381460,87
16604	4932281,84	4381447,70
16605	4932279,09	4381447,17
16606	4932214,57	4381434,11
16607	4932194,94	4381430,38
16608	4932184,36	4381430,56
16609	4932158,08	4381432,35
16610	4932153,03	4381432,62
16611	4932102,02	4381425,44
16612	4932098,45	4381450,77
16613	4932101,06	4381461,22
16614	4932103,05	4381465,97
16615	4932105,42	4381470,10
16616	4932126,41	4381486,98
16617	4932161,71	4381514,77
16618	4932172,88	4381499,62
16619	4932161,17	4381490,26
16620	4932161,52	4381484,16
16621	4932165,37	4381479,47
16622	4932205,25	4381509,77
16623	4932197,18	4381519,64
16624	4932187,06	4381511,85
16625	4932175,02	4381527,17
16626	4932233,14	4381572,92
16627	4932276,62	4381606,78
16628	4932279,17	4381607,68
16629	4932869,60	4381612,65
16630	4932898,73	4381603,45
16631	4932895,63	4381593,65
16632	4932899,30	4381592,77



Оказание услуг по разработке и утверждению проекта планировки и проекта межевания
улично-дорожной сети и территории общественного пользования

6 этап «Межевание территории».

Том 6. Книга 5. Табличные материалы.

Номера точек красных линий	X	Y
16633	4932903,17	4381605,78
16634	4932927,88	4381598,29
16635	4933051,10	4381559,25
16636	4933036,41	4381501,25
16637	4933011,27	4381505,97
16638	4932918,29	4381518,56
16639	4932864,89	4381527,94
16640	4932863,45	4381547,74
16641	4932868,41	4381563,17
16642	4932858,63	4381566,33
16643	4932855,41	4381568,41
16644	4932850,94	4381577,57
16645	4932859,91	4381601,78
16646	4932865,19	4381600,20
16647	4932869,60	4381612,65
16648	4932848,77	4381623,46
16649	4932855,01	4381621,33
16650	4932852,68	4381614,51
16651	4932846,43	4381616,65
16652	4932848,77	4381623,46
16653	4935642,98	4381284,81
16654	4935614,15	4381279,19
16655	4935606,46	4381298,36
16656	4935498,39	4381253,43
16657	4935426,61	4381312,11
16658	4935434,78	4381329,10
16659	4935437,28	4381348,29
16660	4935439,28	4381367,98
16661	4935440,57	4381387,94
16662	4935445,45	4381395,59
16663	4935600,32	4381456,66
16664	4935606,69	4381459,81
16665	4935616,40	4381467,84
16666	4935622,63	4381476,95
16667	4935659,21	4381549,00
16668	4935664,89	4381556,94
16669	4935673,13	4381563,09
16670	4935740,17	4381598,96
16671	4935749,49	4381607,92
16672	4935781,44	4381625,01
16673	4935793,75	4381628,26
16674	4935803,84	4381625,47

Номера точек красных линий	X	Y
16675	4935835,31	4381560,16
16676	4935860,64	4381492,64
16677	4935913,78	4381337,59
16678	4935899,91	4381314,31
16679	4930522,73	4381629,38
16680	4930515,25	4381573,50
16681	4930514,87	4381569,54
16682	4930512,49	4381525,23
16683	4930512,46	4381520,36
16684	4930513,23	4381513,59
16685	4930525,66	4381445,38
16686	4930529,68	4381444,36
16687	4930560,76	4381483,12
16688	4930574,30	4381500,01
16689	4930578,08	4381504,54
16690	4930585,45	4381512,43
16691	4930631,42	4381558,24
16692	4930589,37	4381601,10
16693	4930562,65	4381624,12
16694	4930522,73	4381629,38
16695	4930730,50	4381639,05
16696	4930699,98	4381600,07
16697	4930723,87	4381576,29
16698	4930724,66	4381558,22
16699	4930722,44	4381535,08
16700	4930723,65	4381532,57
16701	4930747,44	4381543,90
16702	4930769,52	4381552,70
16703	4930779,23	4381558,56
16704	4930788,32	4381569,51
16705	4930795,32	4381583,35
16706	4930808,38	4381574,87
16707	4930820,09	4381574,00
16708	4930821,97	4381575,14
16709	4930827,24	4381589,21
16710	4930809,74	4381601,20
16711	4930790,18	4381612,98
16712	4930730,50	4381639,05
16713	4933975,62	4381639,43
16714	4933976,41	4381625,83
16715	4933977,07	4381611,67
16716	4933971,53	4381595,36



Оказание услуг по разработке и утверждению проекта планировки и проекта межевания
улично-дорожной сети и территории общественного пользования

6 этап «Межевание территории».

Том 6. Книга 5. Табличные материалы.

Номера точек красных линий	X	Y
16717	4933914,74	4381589,49
16718	4933914,98	4381587,18
16719	4933895,17	4381585,13
16720	4933873,76	4381588,33
16721	4933868,77	4381587,39
16722	4933868,38	4381589,41
16723	4933868,26	4381590,41
16724	4933865,69	4381590,09
16725	4933865,83	4381587,38
16726	4933863,86	4381587,46
16727	4933863,52	4381579,14
16728	4933819,57	4381572,49
16729	4933810,12	4381589,11
16730	4933805,82	4381617,71
16731	4925904,31	4381425,45
16732	4925930,39	4381471,18
16733	4925948,53	4381458,73
16734	4925966,67	4381446,28
16735	4925970,10	4381443,22
16736	4926009,20	4381415,95
16737	4926016,08	4381425,78
16738	4926006,25	4381432,67
16739	4926003,66	4381428,96
16740	4925974,76	4381449,12
16741	4925971,31	4381452,19
16742	4925936,96	4381475,77
16743	4925936,11	4381497,21
16744	4925952,89	4381533,55
16745	4925959,08	4381534,39
16746	4925975,23	4381523,52
16747	4926044,52	4381476,41
16748	4926041,64	4381458,60
16749	4926054,65	4381456,70
16750	4926057,77	4381479,50
16751	4925998,56	4381520,44
16752	4925962,69	4381544,91
16753	4925962,28	4381553,82
16754	4925976,47	4381579,37
16755	4925977,76	4381588,32
16756	4925985,02	4381604,79
16757	4926000,01	4381638,77
16758	4926007,96	4381640,43

Номера точек красных линий	X	Y
16759	4926025,95	4381623,94
16760	4926099,18	4381571,93
16761	4926113,13	4381562,74
16762	4926136,05	4381549,94
16763	4926165,80	4381530,66
16764	4926168,54	4381524,42
16765	4926157,42	4381509,91
16766	4926151,85	4381503,55
16767	4926148,31	4381501,85
16768	4926135,06	4381497,73
16769	4926124,34	4381488,95
16770	4926107,17	4381452,03
16771	4926113,57	4381449,21
16772	4926130,17	4381484,96
16773	4926137,86	4381491,27
16774	4926150,88	4381495,32
16775	4926156,17	4381497,86
16776	4926162,84	4381505,48
16777	4926166,69	4381510,26
16778	4926180,03	4381529,25
16779	4926184,46	4381525,56
16780	4929592,42	4381648,01
16781	4929592,10	4381643,96
16782	4929588,44	4381597,27
16783	4929593,04	4381591,91
16784	4929736,08	4381581,19
16785	4929750,55	4381604,21
16786	4929752,99	4381608,63
16787	4929758,90	4381621,24
16788	4929760,53	4381631,65
16789	4929592,42	4381648,01
16790	4930359,91	4381651,37
16791	4930354,65	4381582,39
16792	4930436,83	4381576,13
16793	4930446,19	4381637,55
16794	4930444,48	4381641,72
16795	4930441,85	4381644,87
16796	4930439,56	4381646,66
16797	4930428,92	4381647,87
16798	4930413,22	4381647,57
16799	4930398,75	4381648,86
16800	4930359,91	4381651,37



Оказание услуг по разработке и утверждению проекта планировки и проекта межевания
улично-дорожной сети и территории общественного пользования

6 этап «Межевание территории».

Том 6. Книга 5. Табличные материалы.

Номера точек красных линий	X	Y
16801	4932694,83	4381651,68
16802	4932693,47	4381643,15
16803	4932700,93	4381636,17
16804	4932768,09	4381587,09
16805	4932781,98	4381581,20
16806	4932802,20	4381583,69
16807	4932843,49	4381587,84
16808	4932848,24	4381601,38
16809	4932848,95	4381606,88
16810	4932848,27	4381608,60
16811	4932831,90	4381621,15
16812	4932816,78	4381631,97
16813	4932792,73	4381635,61
16814	4932787,37	4381616,28
16815	4932785,85	4381616,33
16816	4932785,13	4381609,74
16817	4932785,12	4381609,69
16818	4932775,91	4381610,71
16819	4932776,08	4381612,29
16820	4932769,37	4381613,00
16821	4932762,69	4381613,30
16822	4932766,52	4381640,60
16823	4932750,29	4381643,06
16824	4932694,83	4381651,68
16825	4930119,55	4381660,06
16826	4930115,02	4381655,47
16827	4930119,58	4381606,39
16828	4930125,03	4381601,02
16829	4930344,31	4381583,58
16830	4930348,23	4381635,10
16831	4930345,69	4381640,97
16832	4930184,30	4381655,09
16833	4930119,55	4381660,06
16834	4932141,62	4381662,22
16835	4932033,06	4381576,54
16836	4932024,78	4381571,78
16837	4931980,30	4381554,23
16838	4931945,21	4381545,65
16839	4931939,25	4381545,11
16840	4931939,28	4381544,40
16841	4931897,41	4381540,93
16842	4931891,43	4381540,45

Номера точек красных линий	X	Y
16843	4931870,95	4381538,81
16844	4931867,46	4381537,68
16845	4931866,59	4381534,80
16846	4931866,53	4381521,99
16847	4931895,07	4381521,01
16848	4931899,64	4381520,86
16849	4931900,98	4381522,06
16850	4931904,42	4381525,13
16851	4931940,46	4381524,18
16852	4931955,73	4381524,83
16853	4931962,83	4381525,41
16854	4931980,40	4381528,00
16855	4931995,09	4381531,93
16856	4932016,71	4381539,23
16857	4932027,13	4381543,38
16858	4932050,48	4381554,75
16859	4932063,71	4381562,35
16860	4932078,48	4381572,85
16861	4932095,67	4381586,91
16862	4932111,46	4381602,52
16863	4932125,93	4381619,80
16864	4932150,06	4381651,53
16865	4932141,62	4381662,22
16866	4932611,44	4381663,53
16867	4932641,83	4381659,28
16868	4932666,17	4381655,57
16869	4932752,83	4381587,15
16870	4932753,21	4381571,33
16871	4932600,32	4381573,90
16872	4932600,84	4381578,00
16873	4932602,02	4381605,58
16874	4932651,17	4381604,31
16875	4932672,58	4381603,60
16876	4932673,03	4381615,15
16877	4932658,78	4381616,42
16878	4932658,63	4381617,70
16879	4932607,71	4381621,75
16880	4932608,65	4381631,72
16881	4932606,60	4381632,06
16882	4932611,31	4381654,28
16883	4932611,44	4381663,53
16884	4929442,92	4381664,07



Оказание услуг по разработке и утверждению проекта планировки и проекта межевания
улично-дорожной сети и территории общественного пользования
6 этап «Межевание территории».
Том 6. Книга 5. Табличные материалы.

Номера точек красных линий	X	Y
16885	4929434,36	4381662,38
16886	4929424,78	4381642,87
16887	4929415,38	4381620,83
16888	4929414,26	4381614,08
16889	4929436,69	4381611,65
16890	4929435,98	4381604,67
16891	4929580,35	4381593,08
16892	4929586,30	4381633,94
16893	4929587,43	4381648,34
16894	4929476,83	4381658,48
16895	4929459,83	4381662,44
16896	4929442,92	4381664,07
16897	4932576,31	4381666,12
16898	4932582,60	4381629,32
16899	4932581,79	4381629,17
16900	4932581,33	4381620,17
16901	4932582,13	4381614,74
16902	4932580,84	4381574,97
16903	4932532,73	4381577,48
16904	4932504,98	4381581,20
16905	4932362,01	4381592,50
16906	4932356,05	4381593,69
16907	4932349,05	4381595,99
16908	4932343,58	4381623,51
16909	4932576,31	4381666,12
16910	4925846,80	4381602,07
16911	4925856,62	4381670,77
16912	4925815,29	4381661,49
16913	4925687,61	4381557,13
16914	4925694,38	4381555,89
16915	4933005,07	4381676,83
16916	4932998,74	4381638,67
16917	4932989,48	4381604,57
16918	4933039,84	4381589,09
16919	4933054,85	4381674,15
16920	4933005,07	4381676,83
16921	4925900,78	4381598,74
16922	4925909,13	4381673,48
16923	4925944,27	4381676,86
16924	4925977,23	4381679,52
16925	4926002,68	4381666,98
16926	4925904,40	4381455,22

Номера точек красных линий	X	Y
16927	4925893,81	4381431,24
16928	4933244,68	4381680,61
16929	4933247,06	4381677,68
16930	4933235,97	4381603,47
16931	4933148,29	4381620,58
16932	4933135,54	4381623,48
16933	4933100,08	4381631,19
16934	4933096,92	4381617,84
16935	4933229,58	4381586,48
16936	4933258,40	4381550,62
16937	4933249,90	4381536,51
16938	4933217,20	4381541,02
16939	4933196,98	4381543,86
16940	4933126,38	4381561,81
16941	4933065,59	4381578,96
16942	4933065,17	4381579,08
16943	4933075,74	4381676,98
16944	4933088,29	4381678,62
16945	4933155,70	4381680,23
16946	4933172,76	4381680,47
16947	4933234,19	4381680,48
16948	4933244,68	4381680,61
16949	4930921,31	4381680,90
16950	4930905,71	4381680,35
16951	4930899,90	4381670,66
16952	4930927,34	4381655,01
16953	4930969,96	4381632,17
16954	4931001,10	4381602,44
16955	4931017,66	4381587,75
16956	4931024,56	4381594,88
16957	4931026,48	4381600,34
16958	4931029,12	4381607,26
16959	4931032,62	4381615,10
16960	4931031,33	4381619,62
16961	4930993,24	4381646,56
16962	4930955,41	4381672,03
16963	4930939,62	4381677,81
16964	4930921,31	4381680,90
16965	4926224,80	4380829,62
16966	4926245,08	4380820,82
16967	4926261,76	4380813,48
16968	4926261,83	4380873,28



Оказание услуг по разработке и утверждению проекта планировки и проекта межевания
улично-дорожной сети и территории общественного пользования

6 этап «Межевание территории».

Том 6. Книга 5. Табличные материалы.

Номера точек красных линий	X	Y
16969	4926259,71	4380915,23
16970	4926260,54	4380940,12
16971	4926264,43	4380967,95
16972	4926264,53	4381004,50
16973	4926278,59	4381170,47
16974	4926289,70	4381296,48
16975	4926299,51	4381419,24
16976	4926298,88	4381456,92
16977	4926303,65	4381474,26
16978	4926318,82	4381606,17
16979	4926313,50	4381631,10
16980	4926288,83	4381663,93
16981	4926272,35	4381695,62
16982	4926261,14	4381691,99
16983	4926255,24	4381677,22
16984	4926240,82	4381633,50
16985	4926227,70	4381595,29
16986	4926222,68	4381587,32
16987	4926200,95	4381556,45
16988	4926184,70	4381532,31
16989	4926188,19	4381530,05
16990	4930533,84	4381696,35
16991	4930556,92	4381695,61
16992	4930572,65	4381692,99
16993	4930602,39	4381687,05
16994	4930672,60	4381617,25
16995	4930681,62	4381607,53
16996	4930636,60	4381563,95
16997	4930603,32	4381597,88
16998	4930598,58	4381602,44
16999	4930565,51	4381630,75
17000	4930531,30	4381636,30
17001	4930523,79	4381637,31
17002	4930531,40	4381694,09
17003	4930533,84	4381696,35
17004	4932256,74	4381696,55
17005	4932259,59	4381694,89
17006	4932274,16	4381629,24
17007	4932272,49	4381623,61
17008	4932230,64	4381590,91
17009	4932226,84	4381595,83
17010	4932181,03	4381562,55

Номера точек красных линий	X	Y
17011	4932153,43	4381541,38
17012	4932145,77	4381550,76
17013	4932134,13	4381559,60
17014	4932129,06	4381563,45
17015	4932125,19	4381559,10
17016	4932119,55	4381564,03
17017	4932123,26	4381568,30
17018	4932121,95	4381569,65
17019	4932205,08	4381683,33
17020	4932212,22	4381688,74
17021	4932256,74	4381696,55
17022	4930511,49	4381698,62
17023	4930500,15	4381698,44
17024	4930490,03	4381697,25
17025	4930480,97	4381695,32
17026	4930462,67	4381690,39
17027	4930461,23	4381677,87
17028	4930456,02	4381646,49
17029	4930454,56	4381632,10
17030	4930449,48	4381575,25
17031	4930493,78	4381570,23
17032	4930507,04	4381568,73
17033	4930523,89	4381694,54
17034	4930521,42	4381697,77
17035	4930511,49	4381698,62
17036	4932702,05	4381701,76
17037	4932695,48	4381673,84
17038	4932702,88	4381672,69
17039	4932702,37	4381668,93
17040	4932708,60	4381667,97
17041	4932708,78	4381668,72
17042	4932717,77	4381667,29
17043	4932718,26	4381670,30
17044	4932733,32	4381667,96
17045	4932734,11	4381674,08
17046	4932724,33	4381675,64
17047	4932724,91	4381678,68
17048	4932726,36	4381687,11
17049	4932727,49	4381693,05
17050	4932722,21	4381694,40
17051	4932716,22	4381697,34
17052	4932702,05	4381701,76



Оказание услуг по разработке и утверждению проекта планировки и проекта межевания
улично-дорожной сети и территории общественного пользования

6 этап «Межевание территории».

Том 6. Книга 5. Табличные материалы.

Номера точек красных линий	X	Y
17053	4926249,19	4381702,70
17054	4926254,38	4381697,74
17055	4926239,32	4381663,10
17056	4926235,14	4381648,34
17057	4926229,98	4381631,70
17058	4926224,18	4381610,83
17059	4926219,85	4381599,06
17060	4926211,90	4381587,63
17061	4926203,19	4381574,12
17062	4926178,53	4381537,09
17063	4926154,24	4381553,85
17064	4926141,41	4381561,92
17065	4926120,80	4381571,29
17066	4926119,55	4381576,22
17067	4926132,18	4381597,40
17068	4926140,65	4381610,38
17069	4926154,22	4381630,37
17070	4926148,51	4381634,42
17071	4926137,39	4381619,26
17072	4926124,33	4381598,67
17073	4926112,17	4381578,98
17074	4926107,95	4381577,81
17075	4926008,91	4381653,64
17076	4926010,24	4381657,14
17077	4926026,63	4381681,15
17078	4926035,42	4381686,09
17079	4926059,36	4381689,54
17080	4926202,47	4381698,51
17081	4926249,19	4381702,70
17082	4926347,08	4381705,31
17083	4926352,72	4381704,96
17084	4926443,36	4381696,44
17085	4926475,80	4381691,60
17086	4926496,87	4381687,95
17087	4926528,99	4381680,89
17088	4926552,42	4381673,85
17089	4926570,72	4381667,39
17090	4926589,41	4381660,22
17091	4926594,88	4381658,05
17092	4926627,01	4381647,69
17093	4926657,21	4381630,85
17094	4926714,00	4381597,57

Номера точек красных линий	X	Y
17095	4926720,04	4381587,32
17096	4926741,34	4381574,88
17097	4926737,30	4381563,55
17098	4926737,30	4381561,75
17099	4926738,27	4381559,35
17100	4926740,22	4381557,55
17101	4926747,27	4381553,95
17102	4926749,52	4381553,80
17103	4926751,62	4381554,92
17104	4926752,44	4381555,90
17105	4926808,79	4381523,66
17106	4926875,09	4381485,72
17107	4926883,69	4381480,08
17108	4926881,24	4381476,22
17109	4926888,86	4381472,28
17110	4926890,02	4381473,92
17111	4926890,98	4381479,66
17112	4926900,11	4381475,73
17113	4926901,39	4381470,93
17114	4926904,83	4381465,58
17115	4926909,18	4381461,85
17116	4926968,66	4381427,65
17117	4926974,43	4381426,00
17118	4926978,63	4381426,30
17119	4926982,68	4381427,65
17120	4926989,20	4381430,84
17121	4927079,93	4381379,67
17122	4927211,08	4381303,17
17123	4927230,99	4381287,96
17124	4927312,99	4381236,56
17125	4927313,53	4381167,34
17126	4927300,14	4381143,76
17127	4927292,48	4381115,11
17128	4927276,82	4381025,04
17129	4927265,44	4380973,14
17130	4927239,49	4380828,58
17131	4927232,67	4380798,73
17132	4927189,11	4380577,38
17133	4927073,28	4380524,76
17134	4927066,26	4380522,17
17135	4927057,50	4380519,77
17136	4927048,79	4380518,25



Оказание услуг по разработке и утверждению проекта планировки и проекта межевания
улично-дорожной сети и территории общественного пользования
6 этап «Межевание территории».
Том 6. Книга 5. Табличные материалы.

Номера точек красных линий	X	Y
17137	4927040,13	4380517,53
17138	4927027,08	4380517,94
17139	4926980,76	4380524,69
17140	4926918,59	4380531,05
17141	4926917,72	4380535,05
17142	4926897,55	4380537,21
17143	4926889,90	4380539,92
17144	4926843,47	4380570,09
17145	4926826,13	4380586,24
17146	4926793,35	4380608,86
17147	4926758,23	4380628,78
17148	4926742,90	4380638,76
17149	4926686,37	4380673,76
17150	4926678,97	4380678,50
17151	4926668,28	4380684,31
17152	4926643,32	4380696,99
17153	4926505,58	4380772,15
17154	4926491,27	4380782,99
17155	4926481,03	4380787,56
17156	4926466,89	4380793,01
17157	4926451,08	4380801,60
17158	4926434,35	4380811,13
17159	4926418,44	4380821,05
17160	4926403,58	4380831,61
17161	4926388,03	4380844,70
17162	4926378,04	4380854,51
17163	4926365,39	4380868,89
17164	4926355,01	4380882,83
17165	4926343,82	4380900,92
17166	4926335,46	4380917,58
17167	4926328,02	4380936,23
17168	4926323,28	4380951,63
17169	4926318,92	4380971,30
17170	4926316,33	4380991,27
17171	4926316,05	4380994,97
17172	4926319,51	4380999,88
17173	4926326,77	4381001,47
17174	4926328,89	4381019,22
17175	4926315,60	4381027,13
17176	4926315,96	4381040,32
17177	4926316,43	4381051,94
17178	4926314,05	4381052,51

Номера точек красных линий	X	Y
17179	4926325,23	4381199,12
17180	4926327,58	4381231,01
17181	4926329,23	4381254,88
17182	4926330,56	4381275,21
17183	4926332,02	4381298,97
17184	4926332,86	4381313,03
17185	4926334,42	4381337,85
17186	4926338,17	4381393,08
17187	4926343,11	4381427,42
17188	4926349,05	4381464,45
17189	4926359,19	4381515,88
17190	4926369,61	4381574,97
17191	4926365,06	4381610,98
17192	4926357,78	4381638,99
17193	4926351,41	4381656,37
17194	4926346,59	4381668,11
17195	4926341,10	4381680,86
17196	4926338,00	4381687,99
17197	4926347,08	4381705,31
17198	4929597,57	4381709,00
17199	4929816,49	4381689,51
17200	4929885,03	4381682,43
17201	4929971,41	4381675,06
17202	4930095,23	4381664,05
17203	4930099,97	4381661,80
17204	4930105,99	4381601,32
17205	4930079,95	4381597,16
17206	4930070,70	4381598,01
17207	4930075,14	4381632,96
17208	4929983,22	4381642,21
17209	4929865,07	4381652,81
17210	4929864,77	4381645,33
17211	4929982,47	4381634,55
17212	4930065,17	4381626,14
17213	4930067,75	4381622,57
17214	4930064,90	4381600,19
17215	4930061,55	4381597,58
17216	4930037,72	4381600,31
17217	4929906,99	4381613,72
17218	4929872,13	4381616,02
17219	4929843,34	4381619,14
17220	4929798,47	4381548,17



Оказание услуг по разработке и утверждению проекта планировки и проекта межевания
улично-дорожной сети и территории общественного пользования

6 этап «Межевание территории».

Том 6. Книга 5. Табличные материалы.

Номера точек красных линий	X	Y
17221	4929762,20	4381569,16
17222	4929758,97	4381564,42
17223	4929749,12	4381572,14
17224	4929745,26	4381577,00
17225	4929783,62	4381638,04
17226	4929776,84	4381642,11
17227	4929721,24	4381645,98
17228	4929593,24	4381658,48
17229	4929597,57	4381709,00
17230	4932345,95	4381711,49
17231	4932320,73	4381707,25
17232	4932274,65	4381698,58
17233	4932288,82	4381634,72
17234	4932327,09	4381642,23
17235	4932367,72	4381650,91
17236	4932365,88	4381657,19
17237	4932365,03	4381661,93
17238	4932364,23	4381667,78
17239	4932357,76	4381696,07
17240	4932356,00	4381704,94
17241	4932345,95	4381711,49
17242	4932389,48	4381720,36
17243	4932379,68	4381718,45
17244	4932380,19	4381715,81
17245	4932369,67	4381713,76
17246	4932380,57	4381659,81
17247	4932383,71	4381660,42
17248	4932384,56	4381656,38
17249	4932407,07	4381660,80
17250	4932406,23	4381664,78
17251	4932410,90	4381665,71
17252	4932399,94	4381719,65
17253	4932389,99	4381717,72
17254	4932389,48	4381720,36
17255	4929477,63	4381720,72
17256	4929472,14	4381719,36
17257	4929469,23	4381716,53
17258	4929444,02	4381675,25
17259	4929464,80	4381669,13
17260	4929587,19	4381657,90
17261	4929591,66	4381710,24
17262	4929477,63	4381720,72

Номера точек красных линий	X	Y
17263	4930111,66	4381720,73
17264	4930174,92	4381714,07
17265	4930237,43	4381711,36
17266	4930347,61	4381699,45
17267	4930410,49	4381692,30
17268	4930453,90	4381689,74
17269	4930449,44	4381649,76
17270	4930449,27	4381649,14
17271	4930376,34	4381657,31
17272	4930350,65	4381659,00
17273	4930350,35	4381652,30
17274	4930345,19	4381647,34
17275	4930187,07	4381661,17
17276	4930110,21	4381666,96
17277	4930108,82	4381668,27
17278	4930104,60	4381718,14
17279	4930111,66	4381720,73
17280	4933165,12	4381725,63
17281	4933187,06	4381723,51
17282	4933186,79	4381692,98
17283	4933186,76	4381692,98
17284	4933127,34	4381692,86
17285	4933126,69	4381712,88
17286	4933145,78	4381716,18
17287	4933165,12	4381725,63
17288	4927743,41	4381726,66
17289	4927754,80	4381722,80
17290	4927757,07	4381719,41
17291	4927751,37	4381702,33
17292	4927743,60	4381679,87
17293	4927738,46	4381678,18
17294	4927727,48	4381682,19
17295	4927725,78	4381686,41
17296	4927739,55	4381724,80
17297	4927743,41	4381726,66
17298	4933191,98	4381727,80
17299	4933190,57	4381720,43
17300	4933191,04	4381692,97
17301	4933252,00	4381692,95
17302	4933255,88	4381691,87
17303	4933258,86	4381689,45
17304	4933267,84	4381677,88



Оказание услуг по разработке и утверждению проекта планировки и проекта межевания
улично-дорожной сети и территории общественного пользования

6 этап «Межевание территории».

Том 6. Книга 5. Табличные материалы.

Номера точек красных линий	X	Y
17305	4933260,42	4381631,39
17306	4933320,78	4381620,68
17307	4933327,99	4381649,23
17308	4933335,19	4381681,63
17309	4933328,47	4381692,99
17310	4933202,77	4381726,93
17311	4933191,98	4381727,80
17312	4932515,04	4381742,62
17313	4932521,78	4381737,81
17314	4932523,94	4381722,08
17315	4932524,40	4381718,13
17316	4932526,69	4381698,26
17317	4932528,67	4381682,80
17318	4932429,35	4381663,41
17319	4932427,94	4381670,76
17320	4932424,50	4381670,10
17321	4932422,63	4381679,18
17322	4932424,18	4381679,51
17323	4932416,97	4381719,88
17324	4932420,64	4381725,64
17325	4932515,04	4381742,62
17326	4930751,50	4381729,37
17327	4930748,73	4381738,12
17328	4930758,26	4381745,52
17329	4930768,09	4381732,08
17330	4930783,36	4381715,97
17331	4930797,09	4381725,13
17332	4930810,23	4381711,94
17333	4930838,58	4381702,85
17334	4930843,61	4381703,41
17335	4930874,48	4381681,18
17336	4930895,72	4381667,86
17337	4930941,77	4381641,61
17338	4930963,70	4381629,85
17339	4931009,62	4381586,00
17340	4931012,60	4381567,77
17341	4931005,37	4381555,33
17342	4930999,37	4381546,43
17343	4930994,26	4381540,47
17344	4930990,08	4381536,37
17345	4930983,62	4381531,08
17346	4930977,50	4381526,99

Номера точек красных линий	X	Y
17347	4930969,96	4381522,97
17348	4930961,20	4381518,89
17349	4930890,60	4381488,50
17350	4930883,51	4381486,38
17351	4930880,29	4381485,99
17352	4930875,90	4381483,74
17353	4930857,64	4381476,88
17354	4930841,60	4381469,60
17355	4930837,53	4381468,06
17356	4930835,41	4381473,12
17357	4930836,79	4381489,60
17358	4930876,18	4381508,45
17359	4930908,06	4381530,12
17360	4930917,58	4381535,71
17361	4930678,83	4381710,48
17362	4930684,66	4381704,44
17363	4930693,91	4381694,48
17364	4930700,18	4381686,15
17365	4930705,76	4381669,32
17366	4930725,08	4381647,46
17367	4930724,99	4381643,36
17368	4930715,21	4381630,88
17369	4930705,50	4381619,84
17370	4930688,51	4381612,58
17371	4930676,70	4381623,12
17372	4930607,86	4381697,25
17373	4930607,85	4381697,26
17374	4930599,62	4381705,63
17375	4930596,79	4381708,88
17376	4930600,51	4381712,72
17377	4930642,09	4381748,20
17378	4930678,83	4381710,48
17379	4930944,47	4381385,22
17380	4930939,83	4381383,90
17381	4930939,00	4381385,13
17382	4930917,06	4381378,52
17383	4930912,67	4381377,85
17384	4930881,61	4381368,97
17385	4930872,87	4381371,70
17386	4930865,73	4381391,44
17387	4930874,70	4381394,30
17388	4930928,22	4381410,81



Оказание услуг по разработке и утверждению проекта планировки и проекта межевания
улично-дорожной сети и территории общественного пользования
6 этап «Межевание территории».
Том 6. Книга 5. Табличные материалы.

Номера точек красных линий	X	Y
17389	4930925,09	4381417,70
17390	4930894,03	4381408,07
17391	4930859,60	4381401,41
17392	4930852,37	4381407,07
17393	4930838,60	4381425,17
17394	4930852,92	4381428,85
17395	4930865,49	4381432,69
17396	4930875,33	4381436,09
17397	4930886,56	4381440,43
17398	4930900,81	4381446,65
17399	4930986,84	4381486,71
17400	4930996,94	4381492,01
17401	4931003,05	4381495,85
17402	4931010,75	4381501,47
17403	4931016,32	4381506,17
17404	4931021,20	4381510,80
17405	4931026,99	4381517,05
17406	4931030,69	4381521,54
17407	4931035,04	4381527,46
17408	4931039,97	4381535,25
17409	4931047,19	4381547,69
17410	4931052,59	4381557,75
17411	4931057,33	4381568,23
17412	4931060,49	4381576,50
17413	4931064,21	4381587,03
17414	4931066,97	4381594,05
17415	4931072,37	4381604,74
17416	4931078,63	4381614,30
17417	4931087,31	4381624,65
17418	4931094,29	4381631,31
17419	4931102,77	4381637,96
17420	4931111,59	4381643,54
17421	4931119,48	4381647,56
17422	4931127,67	4381650,91
17423	4931133,55	4381652,83
17424	4931144,18	4381655,37
17425	4931187,29	4381663,32
17426	4931214,54	4381668,57
17427	4931231,29	4381671,62
17428	4931247,83	4381677,09
17429	4931257,54	4381681,34
17430	4931266,44	4381686,73

Номера точек красных линий	X	Y
17431	4931274,67	4381693,32
17432	4931278,47	4381696,85
17433	4931285,07	4381703,98
17434	4931298,66	4381721,03
17435	4931310,31	4381737,57
17436	4931333,39	4381741,82
17437	4931350,54	4381745,32
17438	4931358,83	4381746,07
17439	4931373,79	4381746,36
17440	4931392,92	4381745,86
17441	4931393,18	4381758,36
17442	4931422,52	4381757,60
17443	4931435,13	4381756,39
17444	4931440,28	4381755,25
17445	4931446,54	4381749,78
17446	4931460,34	4381738,65
17447	4931491,16	4381712,35
17448	4931504,92	4381699,95
17449	4931515,66	4381689,86
17450	4931521,90	4381662,71
17451	4931530,92	4381623,10
17452	4931524,44	4381619,97
17453	4931530,19	4381610,02
17454	4931539,92	4381596,96
17455	4931547,01	4381590,14
17456	4931557,32	4381581,12
17457	4931563,95	4381576,46
17458	4931576,44	4381569,18
17459	4931597,31	4381559,17
17460	4931728,10	4381500,24
17461	4931745,89	4381494,35
17462	4931755,84	4381492,56
17463	4931765,04	4381491,80
17464	4931786,83	4381491,83
17465	4931833,02	4381494,43
17466	4931870,91	4381494,69
17467	4931892,61	4381493,89
17468	4931932,26	4381492,26
17469	4931972,42	4381496,17
17470	4931987,84	4381498,48
17471	4931999,55	4381500,94
17472	4932008,33	4381502,76



Оказание услуг по разработке и утверждению проекта планировки и проекта межевания
улично-дорожной сети и территории общественного пользования
6 этап «Межевание территории».
Том 6. Книга 5. Табличные материалы.

Номера точек красных линий	X	Y
17473	4932015,26	4381502,23
17474	4932021,20	4381499,83
17475	4932026,83	4381497,30
17476	4932029,73	4381495,60
17477	4932043,57	4381479,78
17478	4932042,80	4381476,21
17479	4932039,98	4381475,63
17480	4932033,72	4381470,10
17481	4932032,35	4381471,86
17482	4932027,30	4381467,46
17483	4932005,52	4381456,61
17484	4931978,88	4381451,20
17485	4931980,18	4381439,08
17486	4931982,00	4381439,49
17487	4931982,71	4381433,25
17488	4931983,38	4381426,64
17489	4931935,04	4381419,32
17490	4931940,87	4381383,75
17491	4931915,73	4381343,46
17492	4931902,51	4381326,96
17493	4931878,17	4381316,95
17494	4931491,62	4381191,42
17495	4931486,25	4381194,35
17496	4931482,34	4381204,96
17497	4931484,10	4381208,85
17498	4931509,32	4381218,54
17499	4931549,68	4381231,99
17500	4931598,73	4381248,17
17501	4931596,21	4381256,59
17502	4931594,25	4381268,54
17503	4931622,94	4381285,40
17504	4931652,89	4381295,35
17505	4931670,97	4381298,76
17506	4931669,58	4381306,14
17507	4931629,14	4381298,53
17508	4931624,60	4381297,14
17509	4931584,59	4381279,90
17510	4931586,42	4381260,54
17511	4931578,51	4381250,51
17512	4931561,62	4381243,62
17513	4931470,60	4381213,46
17514	4931475,82	4381196,93

Номера точек красных линий	X	Y
17515	4931472,33	4381192,56
17516	4931437,40	4381195,43
17517	4931437,18	4381203,86
17518	4931432,21	4381203,81
17519	4931427,34	4381205,44
17520	4931420,33	4381207,31
17521	4931413,77	4381208,45
17522	4931407,32	4381208,99
17523	4931401,01	4381209,34
17524	4931392,97	4381209,19
17525	4931387,90	4381208,84
17526	4931379,28	4381208,52
17527	4931371,16	4381206,79
17528	4931358,56	4381202,63
17529	4931269,86	4381203,74
17530	4931212,25	4381204,50
17531	4931170,56	4381205,44
17532	4931165,18	4381209,93
17533	4930956,31	4381137,25
17534	4930904,38	4381284,17
17535	4930986,73	4381310,20
17536	4931126,14	4381354,43
17537	4931136,71	4381387,91
17538	4931140,73	4381392,92
17539	4931180,00	4381421,68
17540	4931246,66	4381470,41
17541	4931247,44	4381471,70
17542	4931244,68	4381475,42
17543	4931181,17	4381428,36
17544	4931165,95	4381418,75
17545	4931157,77	4381412,86
17546	4931100,02	4381372,53
17547	4931086,91	4381393,52
17548	4931097,07	4381407,58
17549	4931103,30	4381412,89
17550	4931120,43	4381422,77
17551	4931115,68	4381434,85
17552	4931153,38	4381453,13
17553	4931178,27	4381465,27
17554	4935604,59	4381762,68
17555	4935546,68	4381743,14
17556	4935526,91	4381736,24



Оказание услуг по разработке и утверждению проекта планировки и проекта межевания
улично-дорожной сети и территории общественного пользования

6 этап «Межевание территории».

Том 6. Книга 5. Табличные материалы.

Номера точек красных линий	X	Y
17557	4935505,01	4381728,63
17558	4935489,09	4381698,06
17559	4935483,05	4381690,04
17560	4935473,66	4381683,57
17561	4935459,84	4381680,50
17562	4935451,60	4381681,49
17563	4935396,11	4381692,24
17564	4935390,35	4381690,75
17565	4935385,68	4381687,07
17566	4935342,25	4381641,56
17567	4935324,25	4381624,08
17568	4935299,73	4381604,02
17569	4935268,34	4381583,37
17570	4935258,19	4381577,73
17571	4935217,99	4381560,14
17572	4935194,96	4381548,95
17573	4935192,76	4381543,67
17574	4935198,75	4381535,77
17575	4935232,68	4381511,78
17576	4935324,59	4381469,18
17577	4935418,85	4381428,17
17578	4935459,61	4381426,97
17579	4935591,52	4381478,98
17580	4935596,82	4381482,19
17581	4935601,23	4381487,82
17582	4935638,74	4381561,70
17583	4935673,89	4381580,51
17584	4935604,59	4381762,68
17585	4930719,52	4381772,95
17586	4930723,47	4381774,26
17587	4930729,60	4381772,58
17588	4930733,40	4381769,52
17589	4930736,75	4381765,16
17590	4930744,92	4381736,91
17591	4930747,58	4381728,50
17592	4931555,48	4381785,43
17593	4931544,46	4381767,08
17594	4931534,83	4381772,31
17595	4931536,60	4381776,97
17596	4931526,95	4381783,67
17597	4931512,14	4381762,30
17598	4931521,81	4381755,90

Номера точек красных линий	X	Y
17599	4931525,09	4381753,60
17600	4931541,07	4381742,36
17601	4931544,40	4381739,60
17602	4931548,67	4381736,09
17603	4931552,40	4381733,66
17604	4931556,86	4381730,54
17605	4931566,78	4381748,40
17606	4931564,26	4381750,48
17607	4931560,13	4381753,96
17608	4931557,64	4381755,77
17609	4931561,64	4381762,05
17610	4931563,93	4381765,60
17611	4931570,38	4381776,63
17612	4931555,48	4381785,43
17613	4925828,54	4381795,75
17614	4925833,26	4381795,74
17615	4925849,47	4381750,51
17616	4925854,82	4381704,22
17617	4925846,82	4381703,21
17618	4925834,67	4381700,77
17619	4925822,73	4381697,44
17620	4925811,06	4381693,25
17621	4925799,73	4381688,21
17622	4925788,81	4381682,35
17623	4925771,08	4381671,11
17624	4925780,23	4381686,28
17625	4925792,72	4381712,41
17626	4925804,42	4381734,93
17627	4925816,18	4381758,30
17628	4925823,25	4381780,18
17629	4925828,54	4381795,75
17630	4931595,17	4381721,47
17631	4931579,11	4381696,35
17632	4931564,84	4381703,43
17633	4931558,96	4381690,61
17634	4931568,81	4381656,88
17635	4931589,24	4381637,13
17636	4931610,83	4381618,95
17637	4931640,45	4381596,81
17638	4931650,03	4381588,61
17639	4931665,83	4381580,47
17640	4931749,47	4381543,69



Оказание услуг по разработке и утверждению проекта планировки и проекта межевания
улично-дорожной сети и территории общественного пользования
6 этап «Межевание территории».
Том 6. Книга 5. Табличные материалы.

Номера точек красных линий	X	Y
17641	4931767,43	4381543,51
17642	4931788,70	4381547,80
17643	4931804,88	4381554,56
17644	4931806,05	4381589,43
17645	4931808,73	4381590,70
17646	4931841,15	4381588,96
17647	4931889,86	4381591,00
17648	4931919,21	4381594,26
17649	4931931,36	4381596,81
17650	4931932,96	4381589,54
17651	4931930,12	4381587,02
17652	4931917,38	4381585,99
17653	4931918,21	4381577,44
17654	4931942,23	4381577,50
17655	4931970,74	4381577,76
17656	4931983,54	4381579,55
17657	4931994,62	4381582,39
17658	4932002,86	4381585,40
17659	4932032,34	4381601,37
17660	4932040,45	4381605,90
17661	4932053,02	4381614,41
17662	4932076,90	4381632,07
17663	4932140,83	4381684,42
17664	4932165,03	4381703,48
17665	4932195,57	4381726,64
17666	4932213,11	4381738,93
17667	4932227,20	4381746,53
17668	4932239,03	4381752,03
17669	4932273,70	4381764,57
17670	4932325,27	4381777,99
17671	4932367,14	4381787,77
17672	4932374,42	4381789,36
17673	4932400,02	4381794,72
17674	4932413,49	4381797,18
17675	4932427,53	4381798,55
17676	4932437,37	4381798,38
17677	4932449,30	4381796,63
17678	4932482,99	4381791,13
17679	4932488,77	4381789,76
17680	4932495,52	4381787,57
17681	4932504,76	4381783,46
17682	4932511,60	4381779,48

Номера точек красных линий	X	Y
17683	4932517,27	4381775,44
17684	4932522,97	4381770,73
17685	4932527,70	4381766,45
17686	4932588,14	4381754,06
17687	4932707,88	4381724,45
17688	4932761,96	4381703,37
17689	4932758,66	4381688,07
17690	4932758,35	4381683,70
17691	4932757,77	4381681,31
17692	4932761,88	4381680,41
17693	4932761,47	4381678,03
17694	4932780,32	4381674,10
17695	4932784,03	4381692,69
17696	4932791,44	4381690,79
17697	4932792,45	4381694,93
17698	4932834,10	4381685,09
17699	4932840,55	4381683,57
17700	4932854,35	4381683,12
17701	4932862,75	4381681,02
17702	4932871,15	4381677,87
17703	4932886,14	4381678,92
17704	4932949,28	4381683,62
17705	4932990,71	4381686,70
17706	4933196,47	4381738,39
17707	4933328,12	4381703,47
17708	4933335,84	4381700,54
17709	4933344,49	4381694,49
17710	4933345,64	4381690,13
17711	4933344,52	4381664,78
17712	4933342,56	4381644,97
17713	4933334,57	4381612,80
17714	4933328,38	4381607,52
17715	4933258,50	4381619,35
17716	4933253,55	4381588,32
17717	4933295,73	4381530,16
17718	4933303,31	4381526,31
17719	4933317,20	4381524,04
17720	4933343,91	4381522,28
17721	4933348,43	4381568,34
17722	4933339,57	4381579,29
17723	4933343,47	4381610,86
17724	4933344,86	4381616,28



Оказание услуг по разработке и утверждению проекта планировки и проекта межевания
улично-дорожной сети и территории общественного пользования

6 этап «Межевание территории».

Том 6. Книга 5. Табличные материалы.

Номера точек красных линий	X	Y
17725	4933346,68	4381619,87
17726	4933349,27	4381623,22
17727	4933351,93	4381625,62
17728	4933406,17	4381669,16
17729	4933414,81	4381681,93
17730	4933405,20	4381688,02
17731	4933393,08	4381695,18
17732	4933379,95	4381701,25
17733	4933366,82	4381707,31
17734	4933370,18	4381714,58
17735	4933387,83	4381706,42
17736	4933415,80	4381689,88
17737	4933427,98	4381683,96
17738	4933441,74	4381671,81
17739	4933453,78	4381659,92
17740	4933465,75	4381645,74
17741	4933505,12	4381591,28
17742	4933501,76	4381588,23
17743	4933448,85	4381652,11
17744	4933437,78	4381663,72
17745	4933427,94	4381671,31
17746	4933409,91	4381661,21
17747	4933375,86	4381635,14
17748	4933352,64	4381614,61
17749	4933349,28	4381604,28
17750	4933348,37	4381587,61
17751	4933351,68	4381583,17
17752	4933386,04	4381575,65
17753	4933405,91	4381575,09
17754	4933407,11	4381574,21
17755	4933406,81	4381556,67
17756	4933396,65	4381557,01
17757	4933366,32	4381559,05
17758	4933361,99	4381554,34
17759	4933359,65	4381521,24
17760	4933450,88	4381515,21
17761	4933494,41	4381511,33
17762	4933527,56	4381509,14
17763	4933585,56	4381506,66
17764	4933585,88	4381507,66
17765	4933603,70	4381507,14
17766	4933605,06	4381530,01

Номера точек красных линий	X	Y
17767	4933605,04	4381538,85
17768	4933605,35	4381538,28
17769	4933605,42	4381538,28
17770	4933605,61	4381545,53
17771	4933625,05	4381544,69
17772	4933625,03	4381540,12
17773	4933639,33	4381540,06
17774	4933645,64	4381540,59
17775	4933645,50	4381536,16
17776	4933649,65	4381535,84
17777	4933669,35	4381534,75
17778	4933669,35	4381539,13
17779	4933670,10	4381539,16
17780	4933670,10	4381561,53
17781	4933604,21	4381564,26
17782	4933605,94	4381597,91
17783	4933586,53	4381598,49
17784	4933586,63	4381606,14
17785	4933549,49	4381607,03
17786	4933539,34	4381607,27
17787	4933539,57	4381614,55
17788	4933537,24	4381617,97
17789	4933535,18	4381620,07
17790	4933541,29	4381629,46
17791	4928759,78	4381808,52
17792	4928754,95	4381796,53
17793	4928755,46	4381791,23
17794	4928760,66	4381783,19
17795	4928769,89	4381774,34
17796	4928772,11	4381777,35
17797	4927053,71	4381849,03
17798	4927074,79	4381841,01
17799	4927137,08	4381816,80
17800	4927147,35	4381812,87
17801	4927200,25	4381794,54
17802	4927207,94	4381787,29
17803	4927325,85	4381746,26
17804	4927333,54	4381743,45
17805	4927349,92	4381735,83
17806	4927347,49	4381729,26
17807	4927346,41	4381726,35
17808	4927355,03	4381723,36



Оказание услуг по разработке и утверждению проекта планировки и проекта межевания
улично-дорожной сети и территории общественного пользования

6 этап «Межевание территории».

Том 6. Книга 5. Табличные материалы.

Номера точек красных линий	X	Y
17809	4927360,22	4381721,90
17810	4927408,73	4381702,96
17811	4927412,48	4381700,64
17812	4927415,03	4381696,66
17813	4927417,80	4381695,76
17814	4927424,40	4381696,74
17815	4927443,40	4381690,19
17816	4927462,39	4381683,64
17817	4927496,95	4381670,50
17818	4927503,82	4381666,96
17819	4927511,47	4381668,24
17820	4927512,82	4381669,21
17821	4927515,94	4381668,46
17822	4927590,76	4381640,56
17823	4927595,69	4381645,14
17824	4927632,18	4381632,05
17825	4927690,90	4381610,76
17826	4927753,26	4381586,84
17827	4927804,25	4381527,99
17828	4927816,57	4381493,09
17829	4927806,97	4381463,79
17830	4927800,84	4381447,74
17831	4927795,17	4381434,99
17832	4927784,72	4381415,00
17833	4927779,54	4381406,32
17834	4927770,69	4381392,89
17835	4927763,22	4381382,69
17836	4927753,55	4381370,75
17837	4927743,96	4381360,09
17838	4927731,83	4381347,98
17839	4927719,56	4381337,07
17840	4927708,60	4381328,31
17841	4927699,29	4381321,52
17842	4927689,35	4381314,88
17843	4927679,92	4381309,10
17844	4927668,74	4381302,86
17845	4927658,79	4381297,84
17846	4927646,14	4381292,12
17847	4927614,23	4381278,62
17848	4927599,67	4381304,13
17849	4927596,97	4381304,43
17850	4927591,27	4381302,93

Номера точек красных линий	X	Y
17851	4927576,87	4381289,88
17852	4927566,37	4381283,89
17853	4927555,12	4381282,09
17854	4927541,62	4381282,39
17855	4927523,47	4381281,79
17856	4927515,22	4381279,24
17857	4927510,29	4381277,36
17858	4927475,14	4381281,53
17859	4927460,02	4381282,79
17860	4927426,28	4381291,54
17861	4927420,56	4381292,00
17862	4927380,52	4381302,03
17863	4927325,34	4381301,66
17864	4927298,49	4381307,58
17865	4927290,01	4381311,11
17866	4927264,89	4381322,73
17867	4927261,14	4381325,58
17868	4927252,07	4381333,12
17869	4927247,57	4381334,58
17870	4927241,90	4381337,87
17871	4927215,87	4381354,19
17872	4927207,70	4381359,17
17873	4927180,34	4381375,25
17874	4927168,74	4381385,13
17875	4927157,30	4381405,10
17876	4927145,55	4381430,72
17877	4927099,72	4381410,25
17878	4927062,12	4381432,00
17879	4926989,77	4381649,86
17880	4926988,70	4381653,55
17881	4926987,72	4381658,54
17882	4926987,40	4381661,42
17883	4926987,22	4381665,10
17884	4926987,31	4381668,55
17885	4926987,63	4381671,99
17886	4926988,42	4381676,52
17887	4926989,11	4381679,23
17888	4926989,95	4381681,92
17889	4926990,51	4381683,45
17890	4927053,71	4381849,03
17891	4930735,04	4381852,54
17892	4930733,40	4381852,17



Оказание услуг по разработке и утверждению проекта планировки и проекта межевания
улично-дорожной сети и территории общественного пользования

6 этап «Межевание территории».

Том 6. Книга 5. Табличные материалы.

Номера точек красных линий	X	Y
17893	4930732,53	4381850,23
17894	4930730,94	4381837,99
17895	4930730,82	4381802,80
17896	4930733,07	4381794,86
17897	4930737,22	4381785,91
17898	4930755,91	4381761,53
17899	4930766,73	4381740,71
17900	4930775,82	4381728,29
17901	4930783,10	4381720,61
17902	4930797,60	4381730,29
17903	4930817,90	4381713,68
17904	4930827,41	4381710,63
17905	4930836,78	4381722,02
17906	4930825,18	4381740,02
17907	4930767,85	4381781,01
17908	4930760,14	4381791,09
17909	4930739,14	4381846,41
17910	4930735,04	4381852,54
17911	4930918,35	4381541,34
17912	4930913,93	4381539,38
17913	4930902,34	4381544,42
17914	4930884,60	4381558,45
17915	4930864,85	4381576,76
17916	4930849,31	4381583,03
17917	4930812,76	4381610,76
17918	4930764,35	4381631,90
17919	4930742,36	4381644,02
17920	4930716,71	4381667,78
17921	4930710,95	4381675,92
17922	4930706,46	4381689,45
17923	4930686,45	4381714,61
17924	4930649,52	4381765,05
17925	4930588,78	4381713,23
17926	4930570,32	4381699,15
17927	4930527,94	4381704,87
17928	4930519,28	4381706,10
17929	4930508,62	4381706,69
17930	4930499,50	4381706,42
17931	4930493,90	4381705,88
17932	4930483,14	4381704,06
17933	4930478,93	4381703,06
17934	4930473,69	4381701,65

Номера точек красных линий	X	Y
17935	4930463,88	4381699,82
17936	4930454,19	4381698,80
17937	4930444,22	4381698,54
17938	4930411,17	4381700,28
17939	4930238,04	4381719,34
17940	4930166,93	4381722,42
17941	4930103,34	4381729,34
17942	4930103,41	4381740,58
17943	4930102,48	4381772,67
17944	4930095,04	4381850,89
17945	4930024,41	4381856,25
17946	4930019,62	4381857,15
17947	4930007,22	4381849,30
17948	4930023,10	4381846,32
17949	4930080,83	4381841,94
17950	4930085,70	4381790,73
17951	4929961,60	4381801,06
17952	4929950,55	4381790,32
17953	4929956,36	4381787,43
17954	4929962,29	4381793,47
17955	4930086,52	4381783,13
17956	4930087,50	4381771,74
17957	4930088,60	4381733,60
17958	4930085,64	4381730,93
17959	4930002,22	4381739,07
17960	4929908,32	4381745,87
17961	4929907,59	4381737,96
17962	4930041,28	4381727,22
17963	4930090,28	4381722,44
17964	4930094,53	4381671,14
17965	4929972,01	4381682,03
17966	4929885,66	4381689,40
17967	4929794,31	4381698,17
17968	4929779,33	4381700,30
17969	4929598,31	4381716,47
17970	4929600,57	4381765,10
17971	4929575,64	4381775,54
17972	4929561,63	4381779,22
17973	4929505,27	4381787,00
17974	4929503,52	4381789,59
17975	4929506,49	4381822,37
17976	4929500,98	4381823,57



Оказание услуг по разработке и утверждению проекта планировки и проекта межевания
улично-дорожной сети и территории общественного пользования

6 этап «Межевание территории».

Том 6. Книга 5. Табличные материалы.

Номера точек красных линий	X	Y
17977	4929498,70	4381789,77
17978	4929496,76	4381779,08
17979	4929542,67	4381774,40
17980	4929562,38	4381772,22
17981	4929568,33	4381771,03
17982	4929577,46	4381768,39
17983	4929588,96	4381754,45
17984	4929593,67	4381745,97
17985	4929592,38	4381718,11
17986	4929469,21	4381729,43
17987	4929430,58	4381669,43
17988	4929418,87	4381645,58
17989	4929409,10	4381622,67
17990	4929394,72	4381605,96
17991	4934957,56	4381862,81
17992	4934976,66	4381864,05
17993	4934976,80	4381858,51
17994	4934980,59	4381847,25
17995	4934982,93	4381837,85
17996	4934983,05	4381826,65
17997	4934980,99	4381774,51
17998	4934976,01	4381761,55
17999	4934965,87	4381748,46
18000	4934963,96	4381747,04
18001	4934954,85	4381748,40
18002	4934938,79	4381753,87
18003	4928352,26	4381867,48
18004	4928346,54	4381851,91
18005	4928338,90	4381831,12
18006	4928328,80	4381818,61
18007	4928255,28	4381611,03
18008	4928253,57	4381608,98
18009	4928249,37	4381598,61
18010	4928249,33	4381597,09
18011	4928219,61	4381513,94
18012	4928223,14	4381506,17
18013	4928297,07	4381477,65
18014	4928810,39	4381289,47
18015	4928898,55	4381531,80
18016	4928886,83	4381536,05
18017	4928756,38	4381764,05
18018	4928728,24	4381807,50

Номера точек красных линий	X	Y
18019	4928716,35	4381813,22
18020	4928709,13	4381815,54
18021	4928703,86	4381815,48
18022	4928654,98	4381800,34
18023	4928627,35	4381789,85
18024	4928611,88	4381787,43
18025	4928594,66	4381788,33
18026	4928582,56	4381790,03
18027	4928568,74	4381793,18
18028	4928558,13	4381796,65
18029	4928379,23	4381862,89
18030	4928365,82	4381864,52
18031	4928352,26	4381867,48
18032	4930716,48	4381868,20
18033	4930723,40	4381860,25
18034	4930726,97	4381844,75
18035	4930726,85	4381810,19
18036	4930723,88	4381800,74
18037	4930727,51	4381781,41
18038	4930717,78	4381778,16
18039	4930706,16	4381809,65
18040	4930689,74	4381829,21
18041	4930674,56	4381854,64
18042	4930686,20	4381859,20
18043	4930716,48	4381868,20
18044	4930784,19	4381869,85
18045	4930792,13	4381832,86
18046	4930794,73	4381803,64
18047	4930804,41	4381769,75
18048	4930801,03	4381765,40
18049	4930794,05	4381768,42
18050	4930771,37	4381784,64
18051	4930762,44	4381796,33
18052	4930750,30	4381828,30
18053	4930740,78	4381861,19
18054	4930784,19	4381869,85
18055	4930803,52	4381873,80
18056	4930837,72	4381851,34
18057	4930835,90	4381836,91
18058	4930803,70	4381828,96
18059	4930794,37	4381872,48
18060	4930803,52	4381873,80



Оказание услуг по разработке и утверждению проекта планировки и проекта межевания
улично-дорожной сети и территории общественного пользования

6 этап «Межевание территории».

Том 6. Книга 5. Табличные материалы.

Номера точек красных линий	X	Y
18061	4931450,41	4381913,84
18062	4931459,76	4381890,44
18063	4931464,68	4381859,24
18064	4931512,15	4381865,59
18065	4931540,84	4381864,89
18066	4931542,86	4381851,52
18067	4931515,26	4381842,37
18068	4931440,34	4381832,33
18069	4931372,07	4381820,03
18070	4931308,97	4381811,63
18071	4931306,59	4381830,88
18072	4931398,38	4381842,05
18073	4931406,43	4381855,13
18074	4931398,41	4381908,36
18075	4931431,94	4381913,24
18076	4931450,41	4381913,84
18077	4935336,19	4381916,33
18078	4935278,35	4381889,92
18079	4935270,92	4381872,29
18080	4935294,34	4381807,08
18081	4935359,54	4381834,23
18082	4935372,34	4381866,10
18083	4935353,22	4381909,82
18084	4935336,19	4381916,33
18085	4931079,71	4381931,24
18086	4931076,63	4381929,01
18087	4931076,17	4381921,62
18088	4931081,65	4381904,58
18089	4931114,11	4381893,67
18090	4931123,04	4381890,20
18091	4931128,05	4381887,99
18092	4931137,21	4381884,82
18093	4931145,48	4381880,92
18094	4931159,38	4381873,89
18095	4931165,54	4381870,32
18096	4931171,44	4381874,13
18097	4931178,00	4381884,77
18098	4931174,70	4381886,68
18099	4931152,95	4381899,78
18100	4931149,87	4381901,29
18101	4931135,31	4381911,40
18102	4931102,48	4381924,55

Номера точек красных линий	X	Y
18103	4931084,48	4381930,37
18104	4931079,71	4381931,24
18105	4926996,85	4381934,35
18106	4927056,00	4381913,70
18107	4927058,61	4381909,51
18108	4927053,00	4381890,52
18109	4927027,41	4381898,26
18110	4926984,77	4381914,19
18111	4926983,09	4381919,25
18112	4926987,73	4381932,44
18113	4926996,85	4381934,35
18114	4930977,94	4381950,23
18115	4930976,93	4381943,90
18116	4930999,76	4381917,73
18117	4931011,66	4381909,81
18118	4931042,87	4381903,30
18119	4931054,48	4381903,11
18120	4931073,68	4381904,43
18121	4931070,79	4381932,13
18122	4931069,07	4381933,00
18123	4931053,58	4381934,93
18124	4930977,94	4381950,23
18125	4926015,94	4381977,55
18126	4926019,30	4381976,64
18127	4926052,61	4381930,49
18128	4926051,94	4381926,65
18129	4926006,01	4381890,42
18130	4925970,23	4381861,31
18131	4925937,90	4381833,06
18132	4925902,85	4381801,45
18133	4925883,38	4381826,22
18134	4925865,40	4381846,15
18135	4925884,52	4381866,53
18136	4925903,43	4381885,18
18137	4925932,12	4381909,91
18138	4925968,08	4381940,25
18139	4926002,91	4381967,72
18140	4926015,94	4381977,55
18141	4927558,55	4381987,22
18142	4927560,01	4381986,89
18143	4927589,78	4381976,00
18144	4927585,51	4381963,23



Оказание услуг по разработке и утверждению проекта планировки и проекта межевания
улично-дорожной сети и территории общественного пользования

6 этап «Межевание территории».

Том 6. Книга 5. Табличные материалы.

Номера точек красных линий	X	Y
18145	4927613,20	4381950,73
18146	4927668,77	4381930,65
18147	4927677,48	4381953,82
18148	4927697,32	4381956,10
18149	4927751,96	4381935,64
18150	4927770,24	4381923,71
18151	4927779,30	4381910,88
18152	4927791,47	4381886,13
18153	4927772,06	4381837,02
18154	4927764,76	4381839,69
18155	4927711,79	4381693,64
18156	4927465,34	4381783,27
18157	4927457,38	4381798,90
18158	4927442,71	4381807,21
18159	4927450,29	4381828,12
18160	4927451,89	4381827,55
18161	4927494,77	4381942,39
18162	4927552,09	4381970,26
18163	4927558,55	4381987,22
18164	4926069,84	4381726,92
18165	4926069,67	4381726,41
18166	4926074,83	4381719,80
18167	4926238,81	4381734,24
18168	4926245,63	4381745,80
18169	4926209,70	4381822,99
18170	4926202,22	4381843,13
18171	4926199,82	4381876,80
18172	4926207,86	4381877,08
18173	4926206,11	4381890,71
18174	4926192,70	4381922,97
18175	4926159,99	4381987,39
18176	4926152,30	4381982,77
18177	4926134,33	4381968,98
18178	4926102,64	4381944,94
18179	4926083,76	4381930,49
18180	4926050,77	4381906,04
18181	4926022,12	4381883,41
18182	4925998,11	4381862,84
18183	4925967,34	4381838,00
18184	4925927,58	4381804,38
18185	4925905,73	4381785,67
18186	4925901,42	4381776,46

Номера точек красных линий	X	Y
18187	4925903,94	4381769,10
18188	4925919,10	4381751,61
18189	4925938,94	4381729,53
18190	4925951,72	4381739,72
18191	4925972,28	4381757,10
18192	4926001,17	4381781,56
18193	4926030,13	4381807,55
18194	4926034,69	4381805,31
18195	4926055,69	4381824,41
18196	4926063,39	4381815,40
18197	4926045,96	4381800,50
18198	4926025,82	4381782,94
18199	4925995,51	4381757,28
18200	4925963,36	4381730,49
18201	4925980,75	4381711,51
18202	4926052,99	4381717,87
18203	4926057,27	4381721,21
18204	4926058,92	4381725,96
18205	4935376,15	4381996,99
18206	4935371,89	4381994,83
18207	4935329,93	4381989,31
18208	4935294,40	4381989,28
18209	4935285,56	4381991,17
18210	4935209,01	4381945,16
18211	4935232,38	4381914,97
18212	4935247,36	4381899,44
18213	4935272,08	4381898,77
18214	4935277,56	4381901,65
18215	4935309,91	4381916,43
18216	4935340,81	4381933,57
18217	4935375,99	4381954,47
18218	4935416,23	4381975,54
18219	4935421,10	4381990,72
18220	4935420,97	4381996,93
18221	4935376,15	4381996,99
18222	4928332,66	4382019,87
18223	4928333,29	4382019,47
18224	4928324,89	4381992,08
18225	4928318,42	4381991,02
18226	4928319,52	4381971,17
18227	4928312,88	4381894,06
18228	4928251,20	4381735,64



Оказание услуг по разработке и утверждению проекта планировки и проекта межевания
улично-дорожной сети и территории общественного пользования

6 этап «Межевание территории».

Том 6. Книга 5. Табличные материалы.

Номера точек красных линий	X	Y
18229	4928256,07	4381704,54
18230	4928214,66	4381589,78
18231	4928219,65	4381588,04
18232	4928191,64	4381509,49
18233	4928190,47	4381508,96
18234	4928109,11	4381536,77
18235	4928097,14	4381540,92
18236	4928039,99	4381561,03
18237	4928036,68	4381568,87
18238	4927768,78	4381667,40
18239	4927776,67	4381691,83
18240	4927762,98	4381696,62
18241	4927791,89	4381779,27
18242	4927785,70	4381781,56
18243	4927803,63	4381831,00
18244	4927871,36	4381993,66
18245	4927956,16	4381973,51
18246	4927996,27	4382007,19
18247	4928004,25	4382010,64
18248	4928010,29	4382012,53
18249	4928016,44	4382014,16
18250	4931417,59	4382030,38
18251	4931426,54	4382030,12
18252	4931438,89	4382028,12
18253	4931447,52	4382025,81
18254	4931453,87	4382023,73
18255	4931479,46	4382011,70
18256	4931472,14	4382004,31
18257	4931464,88	4381997,01
18258	4931440,36	4381997,16
18259	4931401,14	4381999,09
18260	4931399,14	4381999,18
18261	4931382,57	4381992,47
18262	4931373,23	4381988,69
18263	4931364,78	4382005,59
18264	4931371,64	4382006,98
18265	4931397,08	4382017,61
18266	4931407,99	4382022,24
18267	4931410,87	4382023,40
18268	4931413,30	4382024,39
18269	4931417,59	4382030,38
18270	4925978,89	4382032,16

Номера точек красных линий	X	Y
18271	4925983,12	4382031,10
18272	4925990,84	4382020,37
18273	4925997,47	4382012,07
18274	4926011,78	4381992,66
18275	4925998,17	4381979,12
18276	4925985,70	4381968,05
18277	4925967,76	4381954,21
18278	4925942,35	4381930,72
18279	4925933,06	4381922,13
18280	4925903,32	4381899,20
18281	4925879,87	4381877,72
18282	4925863,54	4381862,59
18283	4925855,44	4381862,03
18284	4925824,49	4381904,26
18285	4925826,06	4381912,01
18286	4925827,83	4381913,54
18287	4925840,64	4381923,73
18288	4925856,49	4381935,67
18289	4925874,66	4381949,85
18290	4925903,11	4381972,94
18291	4925919,21	4381986,06
18292	4925933,65	4381996,97
18293	4925939,85	4382002,19
18294	4925943,85	4382005,00
18295	4925951,52	4382011,08
18296	4925964,54	4382020,71
18297	4925978,89	4382032,16
18298	4931331,09	4382037,80
18299	4931324,10	4382034,96
18300	4931314,06	4382031,09
18301	4931300,48	4382028,28
18302	4931289,27	4382023,66
18303	4931259,86	4382011,56
18304	4931251,05	4382001,04
18305	4931256,52	4381995,45
18306	4931263,51	4381988,30
18307	4931270,50	4381981,14
18308	4931277,49	4381973,99
18309	4931284,48	4381966,84
18310	4931295,68	4381955,36
18311	4931301,84	4381951,33
18312	4931308,53	4381958,11



Оказание услуг по разработке и утверждению проекта планировки и проекта межевания
улично-дорожной сети и территории общественного пользования

6 этап «Межевание территории».

Том 6. Книга 5. Табличные материалы.

Номера точек красных линий	X	Y
18313	4931319,89	4381970,75
18314	4931317,77	4381972,67
18315	4931321,63	4381976,59
18316	4931322,84	4381975,38
18317	4931329,33	4381982,37
18318	4931337,42	4381975,47
18319	4931359,27	4382008,67
18320	4931361,56	4382016,20
18321	4931359,14	4382016,30
18322	4931354,34	4382017,04
18323	4931350,71	4382018,10
18324	4931347,35	4382019,51
18325	4931344,37	4382021,15
18326	4931341,63	4382023,04
18327	4931339,57	4382024,77
18328	4931337,19	4382027,16
18329	4931334,82	4382030,14
18330	4931333,00	4382033,01
18331	4931331,09	4382037,80
18332	4935518,45	4382044,66
18333	4935523,75	4382034,29
18334	4935526,82	4382020,34
18335	4935529,21	4382006,27
18336	4935530,92	4381992,09
18337	4935532,07	4381980,03
18338	4935532,30	4381963,58
18339	4935531,95	4381949,30
18340	4935528,85	4381926,26
18341	4935423,67	4381862,80
18342	4935395,04	4381847,86
18343	4935389,89	4381849,67
18344	4935354,20	4381931,29
18345	4935372,89	4381942,69
18346	4935425,15	4381970,05
18347	4935458,81	4381987,71
18348	4935449,90	4382016,35
18349	4935518,45	4382044,66
18350	4926129,11	4382052,39
18351	4926130,63	4382049,06
18352	4926139,81	4382029,51
18353	4926152,52	4382003,11
18354	4926151,96	4382002,05

Номера точек красных линий	X	Y
18355	4926144,07	4381996,01
18356	4926118,16	4381978,12
18357	4926076,71	4381945,56
18358	4926061,29	4381934,66
18359	4926043,20	4381961,80
18360	4926026,46	4381985,73
18361	4926043,86	4381998,29
18362	4926066,66	4382015,46
18363	4926090,62	4382031,99
18364	4926102,49	4382038,77
18365	4926129,11	4382052,39
18366	4931677,26	4382065,20
18367	4931688,75	4382047,96
18368	4931694,72	4382038,28
18369	4931722,26	4382006,71
18370	4931730,74	4381997,99
18371	4931769,11	4382028,46
18372	4931774,98	4382021,05
18373	4931775,95	4382016,59
18374	4931774,98	4382011,89
18375	4931747,79	4381982,30
18376	4931747,22	4381979,13
18377	4931750,76	4381975,16
18378	4931754,94	4381971,88
18379	4931757,97	4381975,67
18380	4931751,61	4381980,36
18381	4931774,26	4382004,58
18382	4931780,32	4381998,44
18383	4931773,38	4381979,17
18384	4931772,77	4381948,32
18385	4931774,20	4381938,25
18386	4931773,98	4381933,45
18387	4931772,17	4381929,26
18388	4931769,84	4381926,60
18389	4931766,89	4381924,67
18390	4931754,44	4381918,78
18391	4931744,97	4381916,20
18392	4931737,26	4381916,58
18393	4931732,36	4381917,98
18394	4931710,82	4381926,30
18395	4931698,58	4381933,36
18396	4931651,48	4381965,93



Оказание услуг по разработке и утверждению проекта планировки и проекта межевания
улично-дорожной сети и территории общественного пользования

6 этап «Межевание территории».

Том 6. Книга 5. Табличные материалы.

Номера точек красных линий	X	Y
18397	4931626,70	4381983,34
18398	4931620,04	4381988,09
18399	4931618,02	4381990,59
18400	4931617,53	4381993,18
18401	4931618,04	4382008,62
18402	4931609,56	4382031,46
18403	4931613,73	4382036,63
18404	4931615,60	4382042,95
18405	4931619,87	4382046,88
18406	4931629,00	4382036,54
18407	4931638,81	4382044,57
18408	4931653,71	4382051,92
18409	4931677,26	4382065,20
18410	4935685,21	4382069,33
18411	4935667,27	4382051,84
18412	4935606,06	4381986,06
18413	4935609,99	4381982,21
18414	4935565,87	4381934,80
18415	4935550,18	4381920,06
18416	4935531,26	4381906,69
18417	4935444,50	4381854,35
18418	4935427,48	4381844,79
18419	4935403,46	4381833,57
18420	4935300,26	4381790,59
18421	4935314,39	4381751,25
18422	4935303,86	4381745,07
18423	4935293,14	4381774,93
18424	4935290,07	4381783,46
18425	4935254,03	4381883,83
18426	4935215,34	4381924,65
18427	4935202,75	4381941,40
18428	4935153,78	4381911,96
18429	4935162,35	4381898,20
18430	4935173,32	4381883,23
18431	4935195,25	4381854,63
18432	4935191,00	4381845,01
18433	4935172,39	4381871,12
18434	4935161,85	4381869,48
18435	4935161,42	4381823,52
18436	4935154,79	4381822,88
18437	4935155,16	4381853,70
18438	4935155,25	4381868,74

Номера точек красных линий	X	Y
18439	4935154,54	4381873,37
18440	4935153,14	4381881,43
18441	4935156,15	4381898,67
18442	4935148,64	4381908,87
18443	4935132,06	4381897,91
18444	4935116,67	4381887,20
18445	4935110,73	4381885,15
18446	4935090,82	4381871,07
18447	4935082,78	4381862,62
18448	4935081,33	4381860,39
18449	4935080,22	4381857,97
18450	4935079,50	4381855,41
18451	4935079,18	4381852,78
18452	4935079,25	4381850,12
18453	4935079,73	4381847,50
18454	4935085,94	4381826,13
18455	4935088,12	4381818,35
18456	4935121,66	4381698,88
18457	4935143,54	4381609,58
18458	4935154,06	4381588,47
18459	4935158,39	4381581,86
18460	4935163,86	4381573,49
18461	4935169,65	4381564,66
18462	4935181,83	4381560,35
18463	4935201,87	4381570,10
18464	4935264,66	4381604,46
18465	4935290,16	4381621,84
18466	4935310,53	4381638,63
18467	4935327,78	4381655,37
18468	4935384,55	4381714,85
18469	4935457,70	4381700,68
18470	4935464,62	4381701,67
18471	4935473,72	4381706,52
18472	4935479,91	4381714,21
18473	4935492,29	4381738,62
18474	4935522,15	4381749,41
18475	4935542,21	4381756,41
18476	4935613,74	4381780,55
18477	4935684,16	4381595,68
18478	4935754,15	4381628,20
18479	4935778,77	4381687,11
18480	4935769,17	4381721,77



Оказание услуг по разработке и утверждению проекта планировки и проекта межевания
улично-дорожной сети и территории общественного пользования
6 этап «Межевание территории».
Том 6. Книга 5. Табличные материалы.

Номера точек красных линий	X	Y
18481	4935759,62	4381764,19
18482	4935754,04	4381795,76
18483	4935751,15	4381815,80
18484	4935754,12	4381868,28
18485	4935750,84	4381893,96
18486	4935746,15	4381921,45
18487	4935740,71	4381946,88
18488	4935728,84	4381967,21
18489	4935719,51	4381997,93
18490	4935721,00	4382015,14
18491	4935710,20	4382042,52
18492	4935685,21	4382069,33
18493	4931828,78	4382073,92
18494	4931802,93	4382051,91
18495	4931794,17	4382044,03
18496	4931790,27	4382041,26
18497	4931776,64	4382030,03
18498	4931782,35	4382019,95
18499	4931788,53	4382011,25
18500	4931807,37	4382028,09
18501	4931839,72	4382061,41
18502	4931828,78	4382073,92
18503	4935598,26	4382075,36
18504	4935530,85	4382049,66
18505	4935533,46	4382036,67
18506	4935536,63	4382022,26
18507	4935539,11	4382007,71
18508	4935540,88	4381993,05
18509	4935542,06	4381980,57
18510	4935542,30	4381963,58
18511	4935543,12	4381940,90
18512	4935547,10	4381936,89
18513	4935552,57	4381941,69
18514	4935560,47	4381949,55
18515	4935609,42	4382002,15
18516	4935609,84	4382040,82
18517	4935598,26	4382075,36
18518	4923753,69	4381946,90
18519	4923756,97	4381951,51
18520	4923740,91	4381965,88
18521	4923735,31	4381970,15
18522	4923714,70	4381983,44

Номера точек красных линий	X	Y
18523	4923562,62	4382077,77
18524	4923544,50	4382088,16
18525	4923538,19	4382087,04
18526	4923519,69	4382065,12
18527	4923501,94	4382041,81
18528	4923481,98	4382016,18
18529	4923467,76	4381995,73
18530	4923453,53	4381977,10
18531	4923442,02	4381965,74
18532	4923418,35	4381940,86
18533	4923411,55	4381933,03
18534	4923384,95	4381898,01
18535	4923364,31	4381872,54
18536	4923343,65	4381847,77
18537	4923335,50	4381840,00
18538	4923328,60	4381834,95
18539	4923298,71	4381814,88
18540	4923291,49	4381810,77
18541	4923283,73	4381807,78
18542	4923275,62	4381805,97
18543	4923267,33	4381805,37
18544	4923129,47	4381805,78
18545	4923125,34	4381801,89
18546	4923116,53	4381626,83
18547	4923116,60	4381616,35
18548	4923127,22	4381453,19
18549	4923127,91	4381448,53
18550	4923143,48	4381373,73
18551	4923145,85	4381366,16
18552	4923149,62	4381359,18
18553	4923154,67	4381353,06
18554	4923160,81	4381348,03
18555	4923307,88	4381249,52
18556	4923311,54	4381246,58
18557	4923314,63	4381243,05
18558	4923317,07	4381239,03
18559	4923318,77	4381234,66
18560	4923309,41	4381049,30
18561	4923309,44	4381044,59
18562	4923310,25	4381039,94
18563	4923312,03	4381032,32
18564	4923315,41	4381025,30



Оказание услуг по разработке и утверждению проекта планировки и проекта межевания
улично-дорожной сети и территории общественного пользования

6 этап «Межевание территории».

Том 6. Книга 5. Табличные материалы.

Номера точек красных линий	X	Y
18565	4923321,17	4381017,76
18566	4923328,45	4381011,69
18567	4923339,71	4381004,39
18568	4923364,21	4380988,62
18569	4923376,06	4380981,36
18570	4923391,13	4380968,02
18571	4923395,40	4380963,31
18572	4923398,54	4380957,79
18573	4923403,35	4380946,64
18574	4923407,57	4380941,70
18575	4923415,74	4380936,53
18576	4923423,79	4380930,89
18577	4923431,28	4380924,52
18578	4923456,86	4380900,61
18579	4923458,57	4380899,22
18580	4923543,92	4380837,27
18581	4923561,34	4380826,76
18582	4923575,27	4380820,19
18583	4923778,66	4380841,85
18584	4924040,81	4380867,82
18585	4924048,91	4380868,65
18586	4924469,73	4380913,25
18587	4924492,98	4380914,96
18588	4924516,28	4380915,15
18589	4924539,55	4380913,83
18590	4924562,69	4380911,00
18591	4924574,97	4380909,09
18592	4924586,68	4380907,11
18593	4924598,32	4380904,84
18594	4924609,91	4380902,26
18595	4924621,42	4380899,39
18596	4924632,86	4380896,22
18597	4924645,02	4380892,48
18598	4924657,58	4380903,49
18599	4924650,23	4380944,11
18600	4924641,08	4380994,73
18601	4924629,81	4381057,03
18602	4924626,78	4381070,86
18603	4924622,77	4381084,43
18604	4924617,78	4381097,67
18605	4924611,84	4381110,51
18606	4924523,15	4381285,43

Номера точек красных линий	X	Y
18607	4924478,38	4381375,16
18608	4924475,55	4381380,28
18609	4924472,41	4381384,95
18610	4924468,87	4381389,33
18611	4924464,97	4381393,38
18612	4924460,73	4381397,09
18613	4924456,19	4381400,41
18614	4924451,37	4381403,33
18615	4924446,13	4381405,91
18616	4924216,02	4381507,29
18617	4924210,08	4381510,46
18618	4924204,69	4381514,47
18619	4924199,95	4381519,25
18620	4924195,97	4381524,68
18621	4924192,85	4381530,63
18622	4924190,65	4381536,99
18623	4924189,43	4381543,61
18624	4924189,20	4381550,33
18625	4924194,28	4381673,40
18626	4924190,70	4381677,41
18627	4924186,71	4381677,72
18628	4924174,75	4381678,64
18629	4924174,15	4381683,10
18630	4924169,78	4381715,90
18631	4924167,41	4381718,33
18632	4924163,62	4381720,92
18633	4924123,52	4381741,17
18634	4923931,08	4381852,77
18635	4923884,62	4381878,11
18636	4923803,60	4381922,85
18637	4923767,38	4381943,76
18638	4923759,82	4381947,99
18639	4923757,22	4381944,39
18640	4925936,61	4382090,68
18641	4925895,87	4382058,73
18642	4925882,02	4382048,13
18643	4925868,68	4382037,90
18644	4925855,87	4382026,60
18645	4925830,39	4382004,61
18646	4925805,08	4381983,47
18647	4925789,74	4381970,67
18648	4925789,79	4381954,77



Оказание услуг по разработке и утверждению проекта планировки и проекта межевания
улично-дорожной сети и территории общественного пользования

6 этап «Межевание территории».

Том 6. Книга 5. Табличные материалы.

Номера точек красных линий	X	Y
18649	4925792,28	4381948,17
18650	4925815,20	4381918,56
18651	4925821,19	4381918,16
18652	4925830,77	4381925,93
18653	4925858,45	4381949,88
18654	4925872,65	4381961,55
18655	4925894,84	4381979,42
18656	4925909,42	4381990,71
18657	4925929,93	4382006,50
18658	4925972,72	4382039,17
18659	4925973,14	4382043,33
18660	4925939,64	4382090,13
18661	4925936,61	4382090,68
18662	4931789,65	4382093,77
18663	4931689,08	4382083,44
18664	4931675,75	4382081,64
18665	4931695,73	4382046,48
18666	4931701,02	4382038,63
18667	4931787,97	4382048,18
18668	4931793,64	4382053,30
18669	4931789,65	4382093,77
18670	4928380,56	4382098,10
18671	4928401,32	4382079,62
18672	4928401,66	4382073,21
18673	4928370,53	4382048,81
18674	4928354,94	4382034,63
18675	4928349,00	4382030,49
18676	4928343,83	4382026,90
18677	4928335,06	4382025,21
18678	4930389,01	4382102,71
18679	4930387,15	4382062,66
18680	4930455,79	4382056,13
18681	4930456,90	4382060,55
18682	4930462,41	4382100,31
18683	4930389,01	4382102,71
18684	4931074,43	4382104,04
18685	4931093,45	4382079,72
18686	4931103,79	4382064,30
18687	4931069,10	4381985,96
18688	4931051,37	4381948,83
18689	4930986,28	4381966,88
18690	4931034,17	4382070,67

Номера точек красных линий	X	Y
18691	4931053,32	4382088,26
18692	4931074,43	4382104,04
18693	4931024,26	4382105,96
18694	4931029,52	4382101,24
18695	4931009,65	4382065,26
18696	4930994,85	4382033,18
18697	4930965,51	4381972,35
18698	4930957,33	4381976,14
18699	4930956,40	4382000,43
18700	4930996,49	4382088,88
18701	4931009,48	4382099,23
18702	4931024,26	4382105,96
18703	4926099,46	4382112,72
18704	4926078,86	4382099,96
18705	4926059,31	4382087,48
18706	4926053,09	4382083,12
18707	4926019,78	4382060,35
18708	4926001,14	4382048,24
18709	4925990,19	4382040,53
18710	4925990,44	4382037,60
18711	4926003,37	4382018,31
18712	4926018,57	4381997,89
18713	4926022,67	4381997,47
18714	4926028,42	4382001,20
18715	4926039,36	4382008,27
18716	4926060,99	4382022,33
18717	4926081,32	4382035,67
18718	4926096,41	4382044,74
18719	4926105,93	4382050,26
18720	4926125,71	4382060,34
18721	4926113,23	4382084,67
18722	4926099,46	4382112,72
18723	4935229,98	4382123,41
18724	4935261,11	4382094,79
18725	4935269,21	4382086,37
18726	4935274,47	4382079,77
18727	4935289,48	4382056,58
18728	4935292,85	4382050,10
18729	4935294,90	4382043,10
18730	4935295,55	4382035,83
18731	4935294,78	4382028,57
18732	4935292,64	4382021,63



Оказание услуг по разработке и утверждению проекта планировки и проекта межевания
улично-дорожной сети и территории общественного пользования

6 этап «Межевание территории».

Том 6. Книга 5. Табличные материалы.

Номера точек красных линий	X	Y
18733	4935289,20	4382015,23
18734	4935284,61	4382009,64
18735	4935279,21	4382004,85
18736	4935241,89	4381982,42
18737	4935237,24	4381984,83
18738	4935235,18	4382013,49
18739	4935220,74	4382111,60
18740	4935222,25	4382115,97
18741	4935229,98	4382123,41
18742	4931248,37	4382138,58
18743	4931243,85	4382136,02
18744	4931237,55	4382132,47
18745	4931216,36	4382122,03
18746	4931213,70	4382119,32
18747	4931149,32	4382088,15
18748	4931132,76	4382079,01
18749	4931100,01	4382018,06
18750	4931093,62	4382003,53
18751	4931086,54	4381987,66
18752	4931071,33	4381946,25
18753	4931101,71	4381937,92
18754	4931114,04	4381933,98
18755	4931123,64	4381952,70
18756	4931126,68	4381955,37
18757	4931129,44	4381955,90
18758	4931131,63	4381960,15
18759	4931129,97	4381963,50
18760	4931130,44	4381965,91
18761	4931132,13	4381969,18
18762	4931154,84	4382012,92
18763	4931162,53	4382025,66
18764	4931169,11	4382035,19
18765	4931178,02	4382031,09
18766	4931192,79	4382045,98
18767	4931189,43	4382056,94
18768	4931200,73	4382063,15
18769	4931194,76	4382073,99
18770	4931232,93	4382093,73
18771	4931237,04	4382092,42
18772	4931253,85	4382052,09
18773	4931303,88	4382073,11
18774	4931291,44	4382103,12

Номера точек красных линий	X	Y
18775	4931278,04	4382117,37
18776	4931264,07	4382135,22
18777	4931261,31	4382137,25
18778	4931248,37	4382138,58
18779	4931211,22	4381763,26
18780	4931217,19	4381728,44
18781	4931217,11	4381721,30
18782	4931210,97	4381711,47
18783	4931201,23	4381706,57
18784	4931136,93	4381694,71
18785	4931127,43	4381692,62
18786	4931116,77	4381689,47
18787	4931106,04	4381685,36
18788	4931096,43	4381680,81
18789	4931087,90	4381676,01
18790	4931076,76	4381668,51
18791	4931069,97	4381663,15
18792	4931063,25	4381657,13
18793	4931052,92	4381646,22
18794	4931045,66	4381636,98
18795	4931040,92	4381630,00
18796	4930969,79	4381678,97
18797	4930955,05	4381684,33
18798	4930931,72	4381688,27
18799	4930894,60	4381686,96
18800	4930864,51	4381704,24
18801	4930856,71	4381708,07
18802	4930843,40	4381739,56
18803	4930838,48	4381748,20
18804	4930827,12	4381752,06
18805	4930820,64	4381755,80
18806	4930811,45	4381770,59
18807	4930802,60	4381801,57
18808	4930809,85	4381820,35
18809	4930851,53	4381828,67
18810	4930859,60	4381835,62
18811	4930861,73	4381838,02
18812	4930863,76	4381844,36
18813	4930863,64	4381851,24
18814	4930787,32	4381904,90
18815	4930732,82	4381919,05
18816	4930722,64	4381948,22



Оказание услуг по разработке и утверждению проекта планировки и проекта межевания
улично-дорожной сети и территории общественного пользования

6 этап «Межевание территории».

Том 6. Книга 5. Табличные материалы.

Номера точек красных линий	X	Y
18817	4930629,31	4381919,77
18818	4930624,70	4381919,41
18819	4930620,26	4381919,77
18820	4930615,92	4381921,80
18821	4930612,17	4381924,72
18822	4930610,33	4381926,80
18823	4930608,96	4381929,40
18824	4930607,80	4381933,48
18825	4930607,29	4381937,75
18826	4930607,67	4381942,69
18827	4930608,73	4381947,46
18828	4930610,53	4381950,48
18829	4930611,75	4381953,84
18830	4930638,64	4382050,93
18831	4930640,10	4382053,95
18832	4930688,24	4382102,74
18833	4930698,86	4382110,66
18834	4930729,04	4382141,25
18835	4930745,67	4382133,63
18836	4930772,07	4382121,17
18837	4930820,59	4382092,79
18838	4930869,51	4382060,44
18839	4930888,36	4382044,97
18840	4930931,85	4382001,91
18841	4930939,59	4381990,94
18842	4930946,32	4381975,49
18843	4930951,07	4381941,74
18844	4930951,58	4381910,53
18845	4930959,11	4381882,92
18846	4930981,63	4381862,82
18847	4931009,64	4381859,15
18848	4931043,15	4381855,36
18849	4931047,84	4381846,74
18850	4931095,15	4381846,58
18851	4931108,77	4381871,55
18852	4931099,21	4381872,18
18853	4931097,67	4381862,51
18854	4931092,60	4381853,59
18855	4931057,08	4381853,71
18856	4931051,13	4381855,34
18857	4931046,16	4381864,47
18858	4931037,04	4381864,10

Номера точек красных линий	X	Y
18859	4931018,47	4381866,20
18860	4930988,05	4381872,15
18861	4930978,61	4381874,90
18862	4930965,32	4381886,76
18863	4930960,53	4381904,32
18864	4930958,34	4381922,69
18865	4930964,57	4381926,44
18866	4930974,54	4381923,82
18867	4930984,71	4381912,17
18868	4930990,22	4381907,98
18869	4931035,10	4381895,50
18870	4931088,26	4381898,19
18871	4931121,95	4381886,76
18872	4931131,34	4381882,62
18873	4931143,74	4381876,00
18874	4931152,73	4381865,47
18875	4931151,40	4381854,48
18876	4931150,48	4381836,52
18877	4931151,86	4381826,59
18878	4931109,35	4381820,93
18879	4931088,88	4381821,24
18880	4931073,47	4381822,35
18881	4931072,39	4381812,38
18882	4931041,73	4381812,84
18883	4931022,42	4381821,60
18884	4930999,88	4381820,54
18885	4930970,95	4381829,36
18886	4930955,06	4381838,18
18887	4930943,08	4381860,29
18888	4930927,48	4381877,94
18889	4931060,40	4382147,61
18890	4931000,65	4382132,82
18891	4931004,12	4382114,87
18892	4931040,74	4382123,28
18893	4931064,31	4382130,95
18894	4931060,40	4382147,61
18895	4925892,86	4382148,04
18896	4925897,69	4382147,19
18897	4925914,47	4382125,27
18898	4925932,35	4382100,57
18899	4925921,25	4382091,12
18900	4925888,98	4382064,75



Оказание услуг по разработке и утверждению проекта планировки и проекта межевания
улично-дорожной сети и территории общественного пользования
6 этап «Межевание территории».
Том 6. Книга 5. Табличные материалы.

Номера точек красных линий	X	Y
18901	4925873,27	4382052,31
18902	4925828,99	4382016,69
18903	4925814,93	4382004,78
18904	4925795,24	4382021,44
18905	4925785,11	4382028,17
18906	4925762,96	4382042,33
18907	4925783,64	4382058,46
18908	4925790,87	4382064,26
18909	4925803,90	4382074,67
18910	4925830,01	4382095,69
18911	4925833,69	4382098,87
18912	4925867,48	4382126,54
18913	4925879,06	4382136,92
18914	4925892,86	4382148,04
18915	4930266,88	4381964,37
18916	4930271,83	4381956,88
18917	4930277,20	4381950,11
18918	4930285,75	4381942,88
18919	4930290,62	4381940,09
18920	4930304,72	4381933,50
18921	4930308,90	4381932,03
18922	4930315,88	4381930,48
18923	4930356,00	4381924,57
18924	4930396,09	4381917,26
18925	4930399,67	4381916,47
18926	4930459,89	4381900,86
18927	4930472,37	4381899,13
18928	4930508,89	4381902,97
18929	4930516,95	4381905,01
18930	4930555,08	4381920,49
18931	4930578,68	4381930,20
18932	4930595,31	4381950,72
18933	4930624,72	4382056,87
18934	4930665,73	4382098,43
18935	4930692,27	4382118,22
18936	4930697,26	4382123,27
18937	4930702,55	4382136,37
18938	4930706,57	4382148,04
18939	4930701,57	4382148,50
18940	4930688,81	4382146,55
18941	4930676,90	4382141,57
18942	4930673,08	4382138,72

Номера точек красных линий	X	Y
18943	4930580,52	4382051,76
18944	4930561,65	4382023,79
18945	4930558,74	4382015,90
18946	4930557,72	4382011,37
18947	4930556,96	4382003,50
18948	4930557,18	4381997,81
18949	4930560,15	4381967,11
18950	4931185,19	4382149,32
18951	4931191,79	4382147,14
18952	4931196,23	4382143,94
18953	4931202,29	4382133,79
18954	4931140,21	4382105,55
18955	4931122,31	4382096,26
18956	4931106,29	4382073,85
18957	4931079,76	4382107,78
18958	4931085,75	4382116,86
18959	4931179,14	4382148,02
18960	4931185,19	4382149,32
18961	4931784,62	4382151,72
18962	4931788,82	4382108,80
18963	4931668,37	4382094,35
18964	4931664,32	4382137,78
18965	4931742,15	4382148,50
18966	4931784,62	4382151,72
18967	4926393,52	4382155,16
18968	4926385,76	4382151,96
18969	4926380,49	4382145,99
18970	4926366,03	4382101,13
18971	4926363,53	4382097,18
18972	4926345,77	4382043,33
18973	4926342,02	4382027,57
18974	4926304,86	4381913,88
18975	4926287,66	4381861,96
18976	4926304,18	4381825,78
18977	4926315,41	4381810,95
18978	4926342,70	4381753,17
18979	4926346,59	4381748,73
18980	4926380,47	4381744,51
18981	4926389,24	4381750,81
18982	4926453,78	4381732,85
18983	4926467,34	4381730,95
18984	4926497,97	4381726,02



Оказание услуг по разработке и утверждению проекта планировки и проекта межевания
улично-дорожной сети и территории общественного пользования

6 этап «Межевание территории».

Том 6. Книга 5. Табличные материалы.

Номера точек красных линий	X	Y
18985	4926499,80	4381729,93
18986	4926507,09	4381727,17
18987	4926510,84	4381726,00
18988	4926516,71	4381725,29
18989	4926520,55	4381724,38
18990	4926533,03	4381719,99
18991	4926535,96	4381719,11
18992	4926576,51	4381710,91
18993	4926582,41	4381711,68
18994	4926611,98	4381699,59
18995	4926612,09	4381694,82
18996	4926613,42	4381690,71
18997	4926642,15	4381676,45
18998	4926673,22	4381659,13
18999	4926678,12	4381675,83
19000	4926733,47	4381641,92
19001	4926739,02	4381630,52
19002	4926742,59	4381627,69
19003	4926745,00	4381625,17
19004	4926752,54	4381620,36
19005	4926754,02	4381619,72
19006	4926765,19	4381615,22
19007	4926783,98	4381606,41
19008	4926802,77	4381597,59
19009	4926803,29	4381595,42
19010	4926802,84	4381592,57
19011	4926800,14	4381585,90
19012	4926799,55	4381585,03
19013	4926803,25	4381582,82
19014	4926814,62	4381606,52
19015	4926815,67	4381603,82
19016	4926860,36	4381581,47
19017	4926924,69	4381549,78
19018	4926916,58	4381529,73
19019	4926915,80	4381526,54
19020	4926918,03	4381523,81
19021	4926983,06	4381498,82
19022	4926985,01	4381495,37
19023	4926982,69	4381488,36
19024	4926980,04	4381481,54
19025	4927015,99	4381468,60
19026	4927025,18	4381495,64

Номера точек красных линий	X	Y
19027	4927002,10	4381565,12
19028	4926973,12	4381569,49
19029	4926946,01	4381579,52
19030	4926943,46	4381585,07
19031	4926952,91	4381610,57
19032	4926954,11	4381613,87
19033	4926965,36	4381644,77
19034	4926968,23	4381667,14
19035	4927037,29	4381848,08
19036	4927010,78	4381857,45
19037	4927005,13	4381859,44
19038	4926857,65	4381911,45
19039	4926831,28	4381904,66
19040	4926816,61	4381908,10
19041	4926803,46	4381900,15
19042	4926788,31	4381896,32
19043	4926756,17	4381897,55
19044	4926748,39	4381922,61
19045	4926748,88	4381934,96
19046	4926755,88	4381946,22
19047	4926723,07	4381957,16
19048	4926561,97	4382047,03
19049	4926435,98	4382131,17
19050	4926425,83	4382137,94
19051	4926416,94	4382143,87
19052	4926402,14	4382153,75
19053	4926398,64	4382154,32
19054	4926393,52	4382155,16
19055	4930150,84	4382159,91
19056	4930152,42	4382148,79
19057	4930153,26	4382144,32
19058	4930154,77	4382139,16
19059	4930156,09	4382135,81
19060	4930180,45	4382079,92
19061	4930180,97	4382078,72
19062	4930186,58	4382062,93
19063	4930189,52	4382049,37
19064	4930190,94	4382033,26
19065	4930190,48	4382019,99
19066	4930185,81	4381968,15
19067	4930186,04	4381957,06
19068	4930187,52	4381949,94



Оказание услуг по разработке и утверждению проекта планировки и проекта межевания
улично-дорожной сети и территории общественного пользования

6 этап «Межевание территории».

Том 6. Книга 5. Табличные материалы.

Номера точек красных линий	X	Y
19069	4930195,17	4381923,47
19070	4930196,49	4381916,52
19071	4930197,43	4381910,61
19072	4930198,42	4381898,09
19073	4930200,15	4381895,16
19074	4930203,92	4381890,05
19075	4930207,58	4381887,22
19076	4930216,59	4381881,79
19077	4930220,14	4381879,28
19078	4930231,43	4381870,01
19079	4930237,55	4381866,11
19080	4930240,73	4381864,90
19081	4930269,67	4381856,32
19082	4930274,79	4381854,87
19083	4930288,21	4381851,07
19084	4930288,57	4381850,99
19085	4930291,24	4381850,36
19086	4930298,15	4381848,74
19087	4930303,03	4381847,59
19088	4930337,20	4381840,70
19089	4930355,64	4381836,97
19090	4930360,08	4381836,09
19091	4930362,25	4381835,47
19092	4930378,82	4381832,02
19093	4930386,02	4381829,38
19094	4930409,48	4381820,58
19095	4930415,66	4381818,03
19096	4930421,91	4381815,11
19097	4930427,80	4381813,13
19098	4930437,36	4381809,91
19099	4930447,45	4381806,17
19100	4930456,70	4381802,55
19101	4930465,74	4381800,06
19102	4930475,31	4381799,31
19103	4930499,73	4381799,73
19104	4930506,92	4381800,38
19105	4930512,62	4381801,65
19106	4930525,08	4381805,22
19107	4930538,16	4381809,46
19108	4930547,67	4381813,18
19109	4930558,17	4381817,97
19110	4930561,76	4381819,73

Номера точек красных линий	X	Y
19111	4930569,66	4381823,83
19112	4930574,70	4381826,68
19113	4930620,88	4381857,71
19114	4930665,16	4381893,94
19115	4930694,84	4381904,52
19116	4930699,24	4381900,90
19117	4930705,43	4381880,04
19118	4930669,91	4381869,48
19119	4930605,45	4381820,52
19120	4930586,99	4381808,53
19121	4930570,87	4381802,03
19122	4930559,67	4381794,45
19123	4930522,15	4381777,70
19124	4930451,06	4381773,71
19125	4930408,12	4381782,30
19126	4930223,87	4381828,12
19127	4930204,44	4381842,63
19128	4930182,88	4381872,84
19129	4930174,07	4381891,95
19130	4930170,13	4381930,22
19131	4930153,85	4381962,23
19132	4930151,81	4381995,98
19133	4930137,97	4381998,06
19134	4930136,39	4381947,81
19135	4930130,92	4381922,16
19136	4930119,05	4381871,23
19137	4930116,29	4381871,84
19138	4930112,24	4381824,45
19139	4930138,86	4381815,06
19140	4930157,37	4381814,35
19141	4930241,59	4381765,11
19142	4930277,13	4381755,04
19143	4930275,65	4381743,77
19144	4930293,76	4381739,60
19145	4930313,66	4381737,61
19146	4930336,55	4381735,33
19147	4930359,44	4381732,98
19148	4930382,31	4381730,54
19149	4930405,20	4381728,30
19150	4930405,32	4381727,86
19151	4930428,19	4381725,62
19152	4930465,27	4381721,98



Оказание услуг по разработке и утверждению проекта планировки и проекта межевания
улично-дорожной сети и территории общественного пользования

6 этап «Межевание территории».

Том 6. Книга 5. Табличные материалы.

Номера точек красных линий	X	Y
19153	4930509,95	4381722,13
19154	4930549,34	4381707,90
19155	4930597,40	4381740,86
19156	4930621,53	4381758,12
19157	4930615,68	4381768,07
19158	4930612,42	4381777,85
19159	4930605,61	4381786,74
19160	4930582,16	4381778,15
19161	4930576,74	4381788,76
19162	4930593,72	4381795,61
19163	4930613,80	4381808,65
19164	4930671,29	4381852,32
19165	4930686,47	4381826,88
19166	4930700,75	4381809,88
19167	4930713,09	4381776,43
19168	4930155,84	4382160,28
19169	4930157,37	4382149,49
19170	4930157,97	4382146,15
19171	4930159,21	4382141,62
19172	4930160,67	4382137,81
19173	4930187,72	4382075,42
19174	4930190,40	4382067,66
19175	4930193,32	4382056,35
19176	4930195,05	4382045,93
19177	4930206,38	4382045,52
19178	4930205,53	4381999,79
19179	4930207,78	4381930,48
19180	4930213,16	4381913,44
19181	4930227,63	4381895,68
19182	4930241,80	4381882,33
19183	4930238,31	4381877,35
19184	4930240,22	4381876,01
19185	4930245,29	4381872,88
19186	4930250,07	4381870,64
19187	4930254,80	4381868,98
19188	4930288,37	4381859,10
19189	4930290,00	4381858,65
19190	4930291,47	4381858,31
19191	4930380,37	4381839,36
19192	4930384,86	4381838,22
19193	4930388,86	4381836,86
19194	4930442,27	4381816,59

Номера точек красных линий	X	Y
19195	4930447,30	4381814,98
19196	4930452,90	4381813,84
19197	4930491,07	4381808,36
19198	4930497,27	4381807,86
19199	4930504,62	4381808,27
19200	4930511,94	4381809,78
19201	4930522,87	4381812,91
19202	4930533,74	4381816,38
19203	4930543,08	4381819,94
19204	4930554,65	4381825,15
19205	4930557,68	4381826,64
19206	4930591,61	4381849,09
19207	4930599,63	4381859,11
19208	4930604,52	4381873,36
19209	4930594,46	4381900,34
19210	4930578,72	4381914,82
19211	4930565,60	4381912,03
19212	4930529,36	4381897,50
19213	4930506,91	4381890,87
19214	4930494,41	4381889,09
19215	4930483,24	4381888,59
19216	4930465,47	4381889,86
19217	4930452,09	4381892,55
19218	4930383,45	4381910,35
19219	4930381,58	4381910,76
19220	4930354,54	4381915,69
19221	4930320,50	4381920,71
19222	4930311,07	4381922,56
19223	4930301,58	4381925,42
19224	4930292,80	4381929,02
19225	4930284,56	4381932,86
19226	4930277,12	4381937,15
19227	4930270,26	4381942,90
19228	4930263,98	4381950,61
19229	4930253,98	4381965,75
19230	4935134,44	4382161,49
19231	4935126,47	4382161,10
19232	4935115,62	4382160,14
19233	4935104,98	4382158,37
19234	4935055,63	4382148,19
19235	4935049,35	4382145,80
19236	4935040,56	4382140,71



Оказание услуг по разработке и утверждению проекта планировки и проекта межевания
улично-дорожной сети и территории общественного пользования
6 этап «Межевание территории».
Том 6. Книга 5. Табличные материалы.

Номера точек красных линий	X	Y
19237	4935035,43	4382138,22
19238	4935030,07	4382136,53
19239	4935005,48	4382130,66
19240	4934998,12	4382118,02
19241	4935005,28	4382095,88
19242	4935024,96	4382059,98
19243	4935028,39	4382055,17
19244	4935038,14	4382048,57
19245	4935044,72	4382047,09
19246	4935093,16	4382042,89
19247	4935098,19	4382041,29
19248	4935103,74	4382033,96
19249	4935104,03	4382029,47
19250	4935102,31	4382015,05
19251	4935141,74	4382011,92
19252	4935142,12	4382016,66
19253	4935179,23	4382013,71
19254	4935181,30	4382013,10
19255	4935181,25	4382006,52
19256	4935180,95	4381989,90
19257	4935170,84	4381987,94
19258	4935154,90	4381984,20
19259	4935148,79	4381981,87
19260	4935139,52	4381976,05
19261	4935131,95	4381972,68
19262	4935155,56	4381930,53
19263	4935227,55	4381973,80
19264	4935231,47	4381981,36
19265	4935229,21	4382012,84
19266	4935221,38	4382066,01
19267	4935213,66	4382088,16
19268	4935212,13	4382093,95
19269	4935211,15	4382099,86
19270	4935206,25	4382141,72
19271	4935192,00	4382156,88
19272	4935134,44	4382161,49
19273	4934938,11	4381964,60
19274	4934951,77	4381980,61
19275	4934932,73	4382002,60
19276	4934923,45	4382008,98
19277	4934952,68	4382034,33
19278	4934918,44	4382127,61

Номера точек красных линий	X	Y
19279	4934946,69	4382150,15
19280	4934949,16	4382161,16
19281	4934975,38	4382166,42
19282	4934985,70	4382114,97
19283	4935022,56	4382047,84
19284	4935032,26	4382039,13
19285	4935087,51	4382034,35
19286	4935085,62	4382019,01
19287	4935052,24	4381989,40
19288	4935061,02	4381929,48
19289	4935077,22	4381892,18
19290	4935072,55	4381873,75
19291	4935068,31	4381867,84
19292	4935065,48	4381861,14
19293	4935064,22	4381853,97
19294	4935064,58	4381846,71
19295	4935072,87	4381817,20
19296	4935086,72	4381767,84
19297	4935090,25	4381755,29
19298	4935122,53	4381627,99
19299	4935130,90	4381599,42
19300	4935153,00	4381561,70
19301	4935156,82	4381556,00
19302	4935168,59	4381540,47
19303	4935181,77	4381524,75
19304	4935196,08	4381511,06
19305	4935099,50	4381420,29
19306	4931915,72	4382168,52
19307	4931796,87	4382156,16
19308	4931795,05	4382152,97
19309	4931799,40	4382108,47
19310	4931813,03	4382110,19
19311	4931886,09	4382121,13
19312	4931907,85	4382135,16
19313	4931918,81	4382148,95
19314	4931915,72	4382168,52
19315	4931182,40	4382175,73
19316	4931124,98	4382161,53
19317	4931110,23	4382158,72
19318	4931108,08	4382147,28
19319	4931111,99	4382138,71
19320	4931129,37	4382143,29



Оказание услуг по разработке и утверждению проекта планировки и проекта межевания
улично-дорожной сети и территории общественного пользования

6 этап «Межевание территории».

Том 6. Книга 5. Табличные материалы.

Номера точек красных линий	X	Y
19321	4931182,07	4382159,00
19322	4931194,95	4382174,85
19323	4931190,50	4382175,16
19324	4931182,40	4382175,73
19325	4926065,41	4382182,82
19326	4926067,00	4382182,58
19327	4926097,14	4382121,86
19328	4926096,17	4382120,13
19329	4926055,45	4382096,77
19330	4926033,87	4382082,83
19331	4926016,54	4382071,40
19332	4925985,75	4382049,11
19333	4925982,01	4382049,89
19334	4925949,52	4382096,64
19335	4925949,91	4382100,03
19336	4925963,99	4382110,11
19337	4925979,51	4382121,29
19338	4926009,73	4382142,39
19339	4926065,41	4382182,82
19340	4935259,49	4382185,79
19341	4935362,74	4382067,11
19342	4935396,01	4382042,75
19343	4935408,65	4382025,37
19344	4935411,72	4382019,15
19345	4935412,62	4382000,32
19346	4935375,16	4382000,89
19347	4935319,93	4381999,47
19348	4935314,05	4382031,63
19349	4935302,05	4382064,76
19350	4935288,74	4382085,21
19351	4935280,66	4382096,07
19352	4935271,27	4382105,83
19353	4935222,88	4382150,64
19354	4935217,42	4382160,29
19355	4935213,17	4382177,57
19356	4935259,49	4382185,79
19357	4930486,07	4382185,97
19358	4930547,98	4382184,16
19359	4930547,68	4382161,67
19360	4930544,56	4382114,70
19361	4930482,30	4382116,76
19362	4930486,07	4382185,97

Номера точек красных линий	X	Y
19363	4928776,33	4381770,86
19364	4928774,06	4381765,16
19365	4928789,52	4381738,14
19366	4928793,30	4381735,77
19367	4928824,61	4381681,05
19368	4928829,44	4381682,63
19369	4928890,66	4381575,66
19370	4928897,17	4381570,15
19371	4928905,74	4381566,98
19372	4928912,15	4381569,94
19373	4928941,31	4381649,31
19374	4928945,75	4381660,59
19375	4928952,65	4381675,66
19376	4928959,50	4381688,53
19377	4928966,27	4381699,79
19378	4928975,58	4381712,90
19379	4928992,40	4381735,07
19380	4929012,18	4381760,09
19381	4929023,34	4381774,22
19382	4929029,39	4381782,21
19383	4929035,52	4381791,11
19384	4929042,62	4381802,63
19385	4929048,60	4381813,65
19386	4929056,20	4381830,11
19387	4929060,14	4381840,21
19388	4929064,53	4381853,52
19389	4929067,95	4381866,30
19390	4929069,83	4381874,90
19391	4929071,61	4381885,00
19392	4929073,07	4381896,23
19393	4929073,97	4381907,11
19394	4929074,35	4381917,04
19395	4929074,25	4381929,35
19396	4929073,32	4381943,65
19397	4929071,99	4381954,76
19398	4929070,23	4381965,38
19399	4929067,25	4381978,90
19400	4929064,21	4381989,87
19401	4929060,87	4382000,05
19402	4929054,99	4382015,07
19403	4929049,46	4382026,96
19404	4929043,54	4382038,08



Оказание услуг по разработке и утверждению проекта планировки и проекта межевания
улично-дорожной сети и территории общественного пользования
6 этап «Межевание территории».
Том 6. Книга 5. Табличные материалы.

Номера точек красных линий	X	Y
19405	4929036,57	4382049,60
19406	4929029,84	4382059,47
19407	4929023,47	4382068,33
19408	4929016,54	4382077,44
19409	4929008,19	4382087,17
19410	4928998,25	4382097,32
19411	4928989,35	4382105,33
19412	4928979,11	4382113,48
19413	4928972,24	4382118,38
19414	4928964,06	4382123,70
19415	4928952,03	4382130,58
19416	4928941,34	4382135,83
19417	4928935,10	4382138,56
19418	4928927,30	4382141,63
19419	4928920,79	4382143,92
19420	4928912,71	4382146,43
19421	4928837,24	4382168,19
19422	4928820,64	4382171,87
19423	4928734,97	4382185,39
19424	4928723,25	4382186,72
19425	4928715,96	4382187,04
19426	4928705,71	4382186,83
19427	4928697,94	4382186,16
19428	4928688,27	4382184,69
19429	4928678,98	4382182,61
19430	4928671,04	4382180,27
19431	4928662,99	4382177,36
19432	4928656,09	4382174,39
19433	4928640,57	4382167,21
19434	4928507,10	4382105,44
19435	4928468,78	4382087,71
19436	4928396,47	4382045,35
19437	4928374,38	4382025,28
19438	4928357,14	4382000,89
19439	4928345,58	4381973,35
19440	4928339,94	4381942,28
19441	4928341,15	4381924,22
19442	4928344,79	4381913,29
19443	4928352,59	4381901,40
19444	4928360,64	4381894,07
19445	4928372,72	4381887,59
19446	4928504,77	4381838,69

Номера точек красных линий	X	Y
19447	4928539,80	4381825,66
19448	4928549,63	4381822,39
19449	4928565,70	4381818,59
19450	4928584,96	4381816,41
19451	4928596,79	4381816,32
19452	4928611,86	4381817,55
19453	4928627,97	4381820,59
19454	4928658,11	4381828,01
19455	4928651,17	4381843,01
19456	4928708,52	4381870,39
19457	4928754,77	4381993,62
19458	4928706,94	4382093,35
19459	4928723,76	4382101,46
19460	4928759,06	4382116,38
19461	4928761,62	4382117,13
19462	4928788,62	4382060,22
19463	4928817,82	4382001,45
19464	4928834,98	4382009,28
19465	4928836,66	4382010,19
19466	4928843,23	4381996,01
19467	4928819,61	4381985,30
19468	4928797,45	4381925,85
19469	4928777,85	4381909,49
19470	4928774,97	4381901,52
19471	4928747,13	4381825,92
19472	4928762,93	4381820,06
19473	4935308,17	4382197,19
19474	4935269,39	4382188,70
19475	4935269,24	4382185,25
19476	4935366,92	4382072,96
19477	4935386,31	4382063,93
19478	4935421,24	4382041,07
19479	4935450,35	4382023,57
19480	4935517,55	4382051,31
19481	4935506,69	4382077,40
19482	4935501,70	4382085,50
19483	4935492,06	4382093,67
19484	4935353,56	4382177,58
19485	4935324,09	4382191,75
19486	4935308,17	4382197,19
19487	4931645,32	4382197,25
19488	4931649,30	4382178,89



Оказание услуг по разработке и утверждению проекта планировки и проекта межевания
улично-дорожной сети и территории общественного пользования
6 этап «Межевание территории».
Том 6. Книга 5. Табличные материалы.

Номера точек красных линий	X	Y
19489	4931654,18	4382128,11
19490	4931659,09	4382092,77
19491	4931673,96	4382067,94
19492	4931651,74	4382055,40
19493	4931636,27	4382047,67
19494	4931631,26	4382043,56
19495	4931628,59	4382043,04
19496	4931611,60	4382062,29
19497	4931610,77	4382068,93
19498	4931618,52	4382076,27
19499	4931603,77	4382103,33
19500	4931613,77	4382110,45
19501	4931628,40	4382117,66
19502	4931633,65	4382118,93
19503	4931627,70	4382159,55
19504	4931623,51	4382193,27
19505	4931645,32	4382197,25
19506	4930963,17	4382197,55
19507	4930914,15	4382184,73
19508	4930901,47	4382172,45
19509	4930903,91	4382162,84
19510	4930962,77	4382176,25
19511	4930964,48	4382187,60
19512	4930963,17	4382197,55
19513	4931155,72	4382198,82
19514	4931075,83	4382178,78
19515	4931027,68	4382151,81
19516	4931029,00	4382147,05
19517	4931165,45	4382180,81
19518	4931162,39	4382195,69
19519	4931155,72	4382198,82
19520	4930336,44	4382198,95
19521	4930336,94	4382193,34
19522	4930337,35	4382181,05
19523	4930336,67	4382048,66
19524	4930337,71	4382038,29
19525	4930340,01	4382030,44
19526	4930344,02	4382022,30
19527	4930348,72	4382015,84
19528	4930356,10	4382008,83
19529	4930365,17	4382003,26
19530	4930372,78	4382000,37

Номера точек красных линий	X	Y
19531	4930382,25	4381998,59
19532	4930439,55	4381993,51
19533	4930447,04	4382018,65
19534	4930451,44	4382048,04
19535	4930429,95	4382053,65
19536	4930420,19	4382053,14
19537	4930382,09	4382056,97
19538	4930382,76	4382102,37
19539	4930366,61	4382102,70
19540	4930366,91	4382117,44
19541	4930466,30	4382114,19
19542	4930472,06	4382140,15
19543	4930474,52	4382185,42
19544	4930363,67	4382188,52
19545	4930361,73	4382193,22
19546	4930360,03	4382193,35
19547	4930360,07	4382197,32
19548	4930336,44	4382198,95
19549	4931080,23	4382199,30
19550	4931076,73	4382199,25
19551	4931060,61	4382193,30
19552	4930968,28	4382170,20
19553	4930965,63	4382159,60
19554	4930964,53	4382149,69
19555	4930965,38	4382146,32
19556	4931026,15	4382164,15
19557	4931046,14	4382171,32
19558	4931061,57	4382179,96
19559	4931082,47	4382193,54
19560	4931080,23	4382199,30
19561	4935622,23	4382202,94
19562	4935609,62	4382194,89
19563	4935588,00	4382184,17
19564	4935570,63	4382161,47
19565	4935583,37	4382143,22
19566	4935587,82	4382134,08
19567	4935619,30	4382053,97
19568	4935620,88	4382048,44
19569	4935621,37	4382042,71
19570	4935621,17	4382024,48
19571	4935624,46	4382020,83
19572	4935625,83	4382020,30



Оказание услуг по разработке и утверждению проекта планировки и проекта межевания
улично-дорожной сети и территории общественного пользования

6 этап «Межевание территории».

Том 6. Книга 5. Табличные материалы.

Номера точек красных линий	X	Y
19573	4935630,84	4382025,45
19574	4935676,01	4382072,07
19575	4935680,49	4382075,33
19576	4935690,64	4382085,40
19577	4935663,88	4382143,76
19578	4935650,19	4382169,44
19579	4935640,71	4382183,76
19580	4935626,25	4382202,09
19581	4935622,23	4382202,94
19582	4935505,75	4382207,49
19583	4935501,79	4382202,13
19584	4935517,58	4382191,70
19585	4935561,32	4382166,72
19586	4935585,85	4382193,81
19587	4935579,41	4382198,02
19588	4929084,08	4381798,08
19589	4929069,29	4381803,59
19590	4929090,88	4381850,35
19591	4929096,33	4381881,21
19592	4929097,94	4381893,59
19593	4929098,93	4381905,61
19594	4929099,36	4381916,66
19595	4929099,24	4381930,27
19596	4929098,22	4381945,94
19597	4929096,75	4381958,30
19598	4929094,78	4381970,12
19599	4929091,52	4381984,93
19600	4929088,15	4381997,10
19601	4929084,41	4382008,51
19602	4929077,98	4382024,91
19603	4929071,85	4382038,11
19604	4929065,28	4382050,44
19605	4929057,60	4382063,12
19606	4929050,33	4382073,80
19607	4929043,57	4382083,20
19608	4929009,92	4382112,03
19609	4928989,43	4382129,17
19610	4928982,95	4382134,09
19611	4928973,96	4382139,93
19612	4928960,94	4382147,37
19613	4928949,34	4382153,07
19614	4928942,39	4382156,11

Номера точек красных линий	X	Y
19615	4928933,94	4382159,44
19616	4928926,76	4382161,96
19617	4928918,16	4382164,63
19618	4928841,93	4382186,61
19619	4928833,84	4382188,40
19620	4928833,97	4382191,45
19621	4928824,74	4382193,50
19622	4928737,93	4382207,19
19623	4928724,98	4382208,67
19624	4928716,22	4382209,05
19625	4928704,54	4382208,81
19626	4928695,35	4382208,02
19627	4928684,21	4382206,33
19628	4928645,69	4382197,68
19629	4928541,02	4382149,24
19630	4928408,32	4382087,83
19631	4928387,46	4382105,02
19632	4931778,44	4382212,72
19633	4931655,64	4382197,49
19634	4931659,56	4382154,35
19635	4931681,30	4382151,22
19636	4931681,30	4382151,22
19637	4931749,40	4382160,61
19638	4931782,98	4382169,24
19639	4931778,44	4382212,72
19640	4935423,26	4382227,65
19641	4935412,07	4382226,01
19642	4935369,59	4382216,89
19643	4935338,46	4382209,08
19644	4935336,23	4382206,92
19645	4935335,74	4382203,54
19646	4935336,78	4382200,09
19647	4935349,63	4382191,29
19648	4935384,00	4382173,98
19649	4935446,90	4382137,34
19650	4935499,48	4382105,54
19651	4935511,12	4382091,76
19652	4935519,97	4382078,21
19653	4935528,11	4382057,24
19654	4935529,98	4382056,81
19655	4935593,33	4382080,98
19656	4935594,50	4382083,56



Оказание услуг по разработке и утверждению проекта планировки и проекта межевания
улично-дорожной сети и территории общественного пользования
6 этап «Межевание территории».

Том 6. Книга 5. Табличные материалы.

Номера точек красных линий	X	Y
19657	4935589,44	4382097,12
19658	4935576,37	4382129,05
19659	4935572,56	4382136,87
19660	4935568,94	4382143,77
19661	4935561,85	4382149,90
19662	4935554,91	4382155,14
19663	4935482,54	4382201,42
19664	4935450,24	4382219,58
19665	4935433,66	4382227,39
19666	4935423,26	4382227,65
19667	4931150,71	4382229,68
19668	4931156,17	4382206,15
19669	4931101,89	4382192,53
19670	4931099,36	4382199,12
19671	4931114,30	4382211,25
19672	4931117,62	4382213,64
19673	4931127,11	4382219,58
19674	4931150,71	4382229,68
19675	4931110,50	4382232,12
19676	4931113,03	4382221,40
19677	4931074,19	4382206,01
19678	4931053,96	4382198,18
19679	4931023,82	4382191,31
19680	4930969,43	4382179,13
19681	4930975,38	4382200,17
19682	4931110,50	4382232,12
19683	4934934,14	4382240,96
19684	4934960,80	4382191,50
19685	4934937,68	4382182,04
19686	4934937,67	4382182,04
19687	4934930,87	4382195,42
19688	4934929,00	4382203,29
19689	4934917,62	4382223,08
19690	4934918,55	4382232,28
19691	4934927,95	4382237,92
19692	4934929,98	4382238,77
19693	4934934,14	4382240,96
19694	4926020,28	4382241,52
19695	4926054,60	4382187,84
19696	4926040,09	4382176,55
19697	4926007,96	4382152,64
19698	4925958,82	4382118,42

Номера точек красных линий	X	Y
19699	4925942,43	4382106,68
19700	4925923,78	4382131,85
19701	4925905,76	4382153,95
19702	4925905,93	4382157,84
19703	4925920,30	4382168,95
19704	4925938,60	4382182,85
19705	4926020,28	4382241,52
19706	4935453,66	4382243,45
19707	4935452,80	4382234,08
19708	4935498,71	4382204,73
19709	4935502,02	4382208,76
19710	4935502,66	4382209,67
19711	4932084,53	4382250,95
19712	4932108,56	4382247,80
19713	4932174,26	4382245,58
19714	4932176,19	4382230,03
19715	4932066,76	4382156,58
19716	4932048,63	4382144,37
19717	4932014,31	4382115,06
19718	4931980,35	4382078,55
19719	4931932,55	4382032,01
19720	4931904,48	4382003,76
19721	4931889,96	4381990,28
19722	4931854,35	4381955,28
19723	4931817,65	4381919,45
19724	4931804,83	4381909,38
19725	4931797,32	4381904,05
19726	4931785,89	4381897,47
19727	4931779,36	4381894,37
19728	4931762,96	4381888,84
19729	4931753,18	4381886,51
19730	4931739,18	4381884,09
19731	4931731,39	4381883,15
19732	4931719,49	4381882,67
19733	4931712,63	4381883,17
19734	4931702,73	4381885,00
19735	4931692,74	4381887,94
19736	4931686,78	4381890,41
19737	4931677,02	4381895,52
19738	4931671,68	4381899,00
19739	4931660,77	4381907,27
19740	4931628,21	4381931,60



Оказание услуг по разработке и утверждению проекта планировки и проекта межевания
улично-дорожной сети и территории общественного пользования
6 этап «Межевание территории».
Том 6. Книга 5. Табличные материалы.

Номера точек красных линий	X	Y
19741	4931483,89	4382039,02
19742	4931495,49	4382055,57
19743	4931512,40	4382070,76
19744	4931537,43	4382085,57
19745	4931550,13	4382062,45
19746	4931558,10	4382047,20
19747	4931565,13	4382054,36
19748	4931571,37	4382053,25
19749	4931584,59	4382045,68
19750	4931592,03	4382041,31
19751	4931593,08	4382040,39
19752	4931599,95	4382034,79
19753	4931605,87	4382027,72
19754	4931608,86	4382018,00
19755	4931612,45	4382008,40
19756	4931611,33	4381987,34
19757	4931628,44	4381972,91
19758	4931657,30	4381956,69
19759	4931673,34	4381946,18
19760	4931695,80	4381930,38
19761	4931707,98	4381923,12
19762	4931730,92	4381914,24
19763	4931738,65	4381912,32
19764	4931748,61	4381912,69
19765	4931756,15	4381915,17
19766	4931768,60	4381921,06
19767	4931772,96	4381924,03
19768	4931776,42	4381928,61
19769	4931778,08	4381933,58
19770	4931778,16	4381938,81
19771	4931776,77	4381948,56
19772	4931777,37	4381978,43
19773	4931784,17	4381997,32
19774	4931803,54	4382019,31
19775	4931810,14	4382025,20
19776	4931845,27	4382061,39
19777	4931832,65	4382076,64
19778	4931842,02	4382083,65
19779	4931886,91	4382113,72
19780	4931926,53	4382139,48
19781	4931964,17	4382163,14
19782	4931987,86	4382178,14

Номера точек красных линий	X	Y
19783	4932005,93	4382189,39
19784	4932041,25	4382207,13
19785	4932037,51	4382242,67
19786	4932084,53	4382250,95
19787	4931118,87	4382265,02
19788	4931134,71	4382258,06
19789	4931136,66	4382249,69
19790	4931109,71	4382243,24
19791	4931086,04	4382235,52
19792	4930976,92	4382209,43
19793	4930972,41	4382229,32
19794	4931015,08	4382240,11
19795	4931118,87	4382265,02
19796	4925837,71	4382267,31
19797	4925806,36	4382260,71
19798	4925786,21	4382245,22
19799	4925770,07	4382233,42
19800	4925753,91	4382221,62
19801	4925737,26	4382208,88
19802	4925749,09	4382192,16
19803	4925772,64	4382160,99
19804	4925789,55	4382172,85
19805	4925805,70	4382184,65
19806	4925821,77	4382196,57
19807	4925842,61	4382212,13
19808	4925845,31	4382214,10
19809	4925847,27	4382216,36
19810	4925841,71	4382245,27
19811	4925837,71	4382267,31
19812	4930493,88	4382268,87
19813	4930490,75	4382206,83
19814	4930547,96	4382205,03
19815	4930552,02	4382248,32
19816	4930550,65	4382267,59
19817	4930508,21	4382268,36
19818	4930493,88	4382268,87
19819	4931772,68	4382273,12
19820	4931777,54	4382250,40
19821	4931779,99	4382228,53
19822	4931657,06	4382213,28
19823	4931652,68	4382222,60
19824	4931646,26	4382253,02



Оказание услуг по разработке и утверждению проекта планировки и проекта межевания
улично-дорожной сети и территории общественного пользования

6 этап «Межевание территории».

Том 6. Книга 5. Табличные материалы.

Номера точек красных линий	X	Y
19825	4931647,74	4382257,19
19826	4931772,68	4382273,12
19827	4925993,05	4382274,78
19828	4926009,14	4382248,15
19829	4925984,62	4382230,45
19830	4925953,45	4382207,73
19831	4925921,75	4382182,71
19832	4925900,18	4382166,01
19833	4925895,85	4382166,47
19834	4925880,00	4382186,97
19835	4925880,31	4382190,32
19836	4925945,92	4382241,11
19837	4925972,24	4382260,26
19838	4925993,05	4382274,78
19839	4925876,11	4382275,85
19840	4925852,16	4382271,72
19841	4925848,95	4382266,92
19842	4925855,93	4382230,52
19843	4925859,22	4382213,76
19844	4925873,37	4382194,69
19845	4925876,84	4382194,69
19846	4925914,32	4382222,50
19847	4925908,41	4382230,86
19848	4925891,09	4382254,87
19849	4925876,11	4382275,85
19850	4930325,91	4382277,44
19851	4930482,48	4382271,79
19852	4930479,30	4382208,20
19853	4930391,62	4382210,65
19854	4930391,49	4382206,15
19855	4930347,02	4382207,39
19856	4930334,84	4382241,63
19857	4930326,59	4382250,03
19858	4930323,22	4382266,69
19859	4930325,91	4382277,44
19860	4930644,86	4382283,79
19861	4930598,95	4382274,91
19862	4930564,75	4382270,72
19863	4930566,56	4382217,56
19864	4930571,37	4382202,71
19865	4930581,68	4382201,15
19866	4930613,08	4382201,16

Номера точек красных линий	X	Y
19867	4930621,95	4382203,34
19868	4930631,65	4382215,38
19869	4930638,25	4382231,57
19870	4930640,92	4382243,17
19871	4930642,66	4382261,97
19872	4930647,81	4382280,13
19873	4930644,86	4382283,79
19874	4935547,75	4382285,16
19875	4935554,17	4382284,17
19876	4935615,74	4382213,40
19877	4935617,19	4382208,62
19878	4935598,75	4382196,85
19879	4935595,02	4382195,13
19880	4935587,85	4382198,47
19881	4935582,49	4382201,98
19882	4935165,19	4382290,06
19883	4935084,80	4382256,96
19884	4935054,77	4382243,61
19885	4935030,13	4382231,12
19886	4934981,09	4382205,54
19887	4934992,63	4382143,02
19888	4935029,34	4382151,77
19889	4935031,89	4382152,70
19890	4935034,29	4382154,27
19891	4935037,21	4382156,74
19892	4935042,01	4382159,89
19893	4935047,84	4382161,90
19894	4935101,95	4382173,06
19895	4935114,86	4382175,16
19896	4935125,73	4382176,08
19897	4935133,99	4382176,49
19898	4935138,08	4382176,46
19899	4935144,59	4382175,44
19900	4935158,44	4382171,94
19901	4935167,28	4382167,89
19902	4935195,48	4382165,63
19903	4935199,49	4382170,13
19904	4935177,28	4382281,69
19905	4935165,19	4382290,06
19906	4931902,42	4382295,64
19907	4931858,24	4382291,15
19908	4931868,50	4382184,11



Оказание услуг по разработке и утверждению проекта планировки и проекта межевания
улично-дорожной сети и территории общественного пользования

6 этап «Межевание территории».

Том 6. Книга 5. Табличные материалы.

Номера точек красных линий	X	Y
19909	4931912,15	4382187,69
19910	4931902,42	4382295,64
19911	4932205,54	4382297,18
19912	4932170,00	4382284,01
19913	4932094,80	4382260,09
19914	4932095,54	4382256,57
19915	4932109,14	4382254,78
19916	4932171,17	4382252,69
19917	4932229,36	4382254,69
19918	4932290,67	4382264,12
19919	4932297,19	4382266,09
19920	4932307,79	4382271,14
19921	4932316,10	4382277,25
19922	4932316,03	4382293,28
19923	4932205,54	4382297,18
19924	4931966,02	4382300,95
19925	4931955,96	4382300,07
19926	4931921,83	4382297,51
19927	4931930,40	4382202,42
19928	4931939,18	4382203,12
19929	4931958,04	4382210,46
19930	4931972,80	4382223,46
19931	4931967,13	4382290,43
19932	4931966,02	4382300,95
19933	4932020,62	4382307,16
19934	4932021,70	4382297,28
19935	4932030,63	4382212,49
19936	4932030,24	4382210,03
19937	4932008,54	4382201,07
19938	4931931,28	4382152,50
19939	4931927,71	4382158,60
19940	4931925,54	4382169,64
19941	4931959,58	4382190,95
19942	4931973,25	4382201,05
19943	4931988,92	4382210,95
19944	4931981,04	4382303,20
19945	4932020,62	4382307,16
19946	4929403,96	4382310,32
19947	4929399,64	4382310,48
19948	4929392,35	4382218,00
19949	4929423,90	4382211,84
19950	4929408,26	4382094,73

Номера точек красных линий	X	Y
19951	4929554,54	4382100,16
19952	4929638,14	4382041,44
19953	4929686,58	4381990,66
19954	4929740,60	4381960,80
19955	4929827,12	4382104,52
19956	4929910,99	4382074,71
19957	4929923,07	4382067,39
19958	4929901,55	4382045,56
19959	4929851,22	4381987,62
19960	4929809,56	4381940,42
19961	4929816,68	4381932,73
19962	4929789,89	4381911,06
19963	4929774,23	4381900,63
19964	4929774,01	4381891,99
19965	4929759,56	4381883,08
19966	4929737,92	4381874,00
19967	4929720,87	4381875,27
19968	4929720,58	4381873,76
19969	4929703,90	4381876,84
19970	4929691,00	4381883,00
19971	4929688,97	4381893,44
19972	4929682,94	4381895,91
19973	4929661,82	4381924,42
19974	4929640,82	4381941,36
19975	4929614,57	4381969,11
19976	4929591,62	4381995,51
19977	4929582,17	4382004,92
19978	4929570,85	4382014,00
19979	4929553,15	4382026,56
19980	4929538,53	4382034,06
19981	4929525,78	4382038,33
19982	4929510,25	4382041,18
19983	4929478,46	4382042,38
19984	4929451,38	4382033,76
19985	4929439,38	4382025,73
19986	4929410,51	4382003,39
19987	4929403,99	4381999,86
19988	4929396,64	4381992,96
19989	4929385,84	4381979,16
19990	4929372,04	4381954,41
19991	4929365,29	4381940,46
19992	4929349,14	4381921,36



Оказание услуг по разработке и утверждению проекта планировки и проекта межевания
улично-дорожной сети и территории общественного пользования

6 этап «Межевание территории».

Том 6. Книга 5. Табличные материалы.

Номера точек красных линий	X	Y
19993	4929344,59	4381736,31
19994	4929343,55	4381716,16
19995	4929341,43	4381696,09
19996	4929338,23	4381676,17
19997	4929333,97	4381656,45
19998	4929328,65	4381636,98
19999	4929322,29	4381617,83
20000	4929314,91	4381599,05
20001	4929306,53	4381580,69
20002	4929112,73	4381184,67
20003	4929112,93	4381181,18
20004	4929116,06	4381178,10
20005	4929119,61	4381176,88
20006	4929165,55	4381168,83
20007	4929265,19	4381230,66
20008	4929314,45	4381263,41
20009	4929327,51	4381277,75
20010	4929361,71	4381341,29
20011	4929404,61	4381415,13
20012	4929410,67	4381431,35
20013	4929417,61	4381455,03
20014	4929424,67	4381500,70
20015	4929433,23	4381582,61
20016	4929429,93	4381598,49
20017	4929401,20	4381602,40
20018	4929397,63	4381601,37
20019	4932062,74	4382312,21
20020	4932185,92	4382304,65
20021	4932185,48	4382296,14
20022	4932182,82	4382295,16
20023	4932137,01	4382282,24
20024	4932085,42	4382278,59
20025	4932066,55	4382277,39
20026	4932066,62	4382271,21
20027	4932083,93	4382272,37
20028	4932086,13	4382260,37
20029	4932037,42	4382251,79
20030	4932031,41	4382298,07
20031	4932030,13	4382308,98
20032	4932062,74	4382312,21
20033	4930677,32	4382318,23
20034	4930691,95	4382305,15

Номера точек красных линий	X	Y
20035	4930711,78	4382266,53
20036	4930721,55	4382196,76
20037	4930720,44	4382165,28
20038	4930705,76	4382161,85
20039	4930679,77	4382159,03
20040	4930669,42	4382154,69
20041	4930650,75	4382141,06
20042	4930617,97	4382110,14
20043	4930573,47	4382068,46
20044	4930564,47	4382059,02
20045	4930554,74	4382046,78
20046	4930545,84	4382032,93
20047	4930540,01	4382021,74
20048	4930536,23	4382014,00
20049	4930531,15	4382006,76
20050	4930522,03	4381998,33
20051	4930514,50	4381993,87
20052	4930504,39	4381986,28
20053	4930503,61	4381985,93
20054	4930488,71	4381989,03
20055	4930457,02	4381999,49
20056	4930471,64	4382057,66
20057	4930477,34	4382097,92
20058	4930562,29	4382095,10
20059	4930565,98	4382184,65
20060	4930595,35	4382187,15
20061	4930613,00	4382187,16
20062	4930629,86	4382190,84
20063	4930638,56	4382201,64
20064	4930649,72	4382250,25
20065	4930659,85	4382285,91
20066	4930671,68	4382292,83
20067	4930677,32	4382318,23
20068	4925650,47	4382320,82
20069	4925628,10	4382304,42
20070	4925606,13	4382288,32
20071	4925615,43	4382275,46
20072	4925641,43	4382239,20
20073	4925639,46	4382237,72
20074	4925648,34	4382225,28
20075	4925656,76	4382213,02
20076	4925657,67	4382213,34



Оказание услуг по разработке и утверждению проекта планировки и проекта межевания
улично-дорожной сети и территории общественного пользования
6 этап «Межевание территории».

Том 6. Книга 5. Табличные материалы.

Номера точек красных линий	X	Y
20077	4925666,01	4382200,82
20078	4925674,39	4382188,60
20079	4925679,50	4382181,33
20080	4925682,73	4382176,49
20081	4925684,53	4382177,76
20082	4925693,45	4382165,08
20083	4925702,62	4382153,37
20084	4925711,34	4382141,10
20085	4925720,25	4382128,56
20086	4925728,73	4382116,63
20087	4925737,81	4382103,84
20088	4925746,25	4382091,84
20089	4925740,55	4382087,29
20090	4925730,08	4382101,96
20091	4925710,12	4382129,85
20092	4925699,88	4382144,28
20093	4925687,67	4382161,38
20094	4925675,47	4382178,47
20095	4925665,97	4382191,78
20096	4925656,33	4382205,30
20097	4925646,68	4382218,81
20098	4925622,05	4382253,32
20099	4925612,90	4382265,76
20100	4925600,58	4382283,39
20101	4925587,12	4382273,90
20102	4925575,80	4382265,51
20103	4925575,19	4382261,12
20104	4925715,87	4382065,33
20105	4925716,81	4382064,28
20106	4925731,56	4382042,33
20107	4925775,21	4381975,39
20108	4925782,64	4381974,32
20109	4925806,65	4381994,78
20110	4925806,58	4382002,45
20111	4925753,70	4382040,35
20112	4925753,53	4382048,45
20113	4925764,53	4382056,74
20114	4925780,46	4382068,84
20115	4925781,61	4382069,71
20116	4925782,68	4382068,20
20117	4925798,78	4382081,18
20118	4925813,00	4382092,02

Номера точек красных линий	X	Y
20119	4925827,76	4382105,51
20120	4925842,75	4382118,75
20121	4925858,15	4382131,51
20122	4925873,62	4382144,19
20123	4925889,09	4382156,87
20124	4925888,45	4382160,08
20125	4925852,21	4382208,04
20126	4925830,94	4382192,14
20127	4925817,79	4382181,99
20128	4925811,37	4382176,90
20129	4925795,22	4382165,10
20130	4925778,32	4382152,76
20131	4925785,86	4382140,65
20132	4925795,62	4382128,12
20133	4925795,81	4382127,87
20134	4925790,66	4382124,04
20135	4925782,54	4382137,31
20136	4925765,04	4382161,65
20137	4925755,71	4382174,65
20138	4925747,25	4382186,63
20139	4925730,28	4382210,49
20140	4925721,17	4382222,68
20141	4925703,67	4382246,92
20142	4925694,47	4382259,25
20143	4925668,54	4382295,81
20144	4925650,47	4382320,82
20145	4927183,56	4382330,37
20146	4927144,49	4382269,83
20147	4927129,94	4382243,11
20148	4927101,72	4382203,52
20149	4927084,93	4382179,96
20150	4927078,87	4382170,19
20151	4927073,31	4382157,56
20152	4927009,85	4381977,00
20153	4927004,18	4381961,45
20154	4926999,11	4381946,43
20155	4927039,54	4381932,29
20156	4927049,11	4381928,89
20157	4927415,28	4381796,68
20158	4927466,55	4381933,97
20159	4927334,20	4381981,99
20160	4927310,49	4382032,78



Оказание услуг по разработке и утверждению проекта планировки и проекта межевания
улично-дорожной сети и территории общественного пользования

6 этап «Межевание территории».

Том 6. Книга 5. Табличные материалы.

Номера точек красных линий	X	Y
20161	4927375,63	4382064,51
20162	4927393,76	4382109,86
20163	4927410,77	4382146,99
20164	4927420,70	4382174,06
20165	4927416,59	4382188,66
20166	4927373,72	4382233,52
20167	4927327,33	4382274,45
20168	4927305,66	4382286,19
20169	4927225,75	4382315,24
20170	4927183,56	4382330,37
20171	4930895,74	4382332,71
20172	4930940,27	4382302,47
20173	4930955,30	4382297,16
20174	4931013,09	4382294,00
20175	4931037,10	4382301,84
20176	4931049,31	4382320,36
20177	4931070,41	4382305,79
20178	4931096,32	4382287,63
20179	4931088,84	4382281,48
20180	4931068,04	4382271,84
20181	4930940,83	4382241,27
20182	4930915,12	4382239,85
20183	4930889,54	4382245,48
20184	4930862,91	4382261,35
20185	4930853,05	4382269,29
20186	4930895,74	4382332,71
20187	4925824,44	4382341,22
20188	4925808,81	4382339,57
20189	4925791,51	4382335,36
20190	4925760,32	4382313,58
20191	4925744,90	4382301,74
20192	4925728,76	4382289,94
20193	4925712,61	4382278,14
20194	4925696,46	4382266,34
20195	4925714,17	4382242,12
20196	4925731,87	4382217,89
20197	4925748,03	4382229,70
20198	4925764,19	4382241,50
20199	4925780,33	4382253,30
20200	4925796,46	4382265,10
20201	4925802,98	4382269,60
20202	4925807,71	4382270,66

Номера точек красных линий	X	Y
20203	4925837,15	4382276,45
20204	4925833,30	4382296,07
20205	4925824,44	4382341,22
20206	4931604,72	4382348,10
20207	4931621,08	4382288,82
20208	4931627,47	4382264,66
20209	4931638,10	4382238,94
20210	4931640,73	4382230,02
20211	4931643,13	4382212,55
20212	4931623,35	4382206,73
20213	4931619,96	4382218,01
20214	4931613,96	4382242,25
20215	4931611,48	4382253,08
20216	4931596,71	4382304,53
20217	4931598,08	4382310,56
20218	4931587,14	4382344,78
20219	4931604,72	4382348,10
20220	4934948,48	4382244,53
20221	4934943,32	4382243,24
20222	4934938,29	4382241,67
20223	4934956,80	4382204,12
20224	4934986,37	4382218,30
20225	4935024,46	4382241,69
20226	4935047,97	4382253,65
20227	4935068,14	4382262,66
20228	4935123,40	4382285,83
20229	4935132,98	4382287,61
20230	4935171,99	4382303,67
20231	4935176,85	4382309,01
20232	4935176,38	4382326,98
20233	4935173,23	4382348,33
20234	4935168,95	4382348,64
20235	4935160,28	4382344,63
20236	4931633,49	4382272,82
20237	4931637,20	4382266,60
20238	4931646,42	4382267,11
20239	4931772,14	4382283,14
20240	4931770,77	4382294,19
20241	4931766,96	4382318,15
20242	4931644,00	4382304,09
20243	4931641,01	4382321,00
20244	4931638,09	4382336,72



Оказание услуг по разработке и утверждению проекта планировки и проекта межевания
улично-дорожной сети и территории общественного пользования

6 этап «Межевание территории».

Том 6. Книга 5. Табличные материалы.

Номера точек красных линий	X	Y
20245	4931633,65	4382354,50
20246	4931616,71	4382350,46
20247	4931617,02	4382344,93
20248	4931633,49	4382272,83
20249	4930574,14	4382374,01
20250	4930662,48	4382370,75
20251	4930662,26	4382357,26
20252	4930659,19	4382302,80
20253	4930646,14	4382299,32
20254	4930594,55	4382289,34
20255	4930570,68	4382289,94
20256	4930574,14	4382374,01
20257	4930707,67	4382374,19
20258	4930727,79	4382371,12
20259	4930735,99	4382368,49
20260	4930739,32	4382366,11
20261	4930844,83	4382247,38
20262	4930868,08	4382232,75
20263	4930879,55	4382228,78
20264	4930883,32	4382227,22
20265	4930876,78	4382217,82
20266	4930865,35	4382210,96
20267	4930856,31	4382209,03
20268	4930857,61	4382202,22
20269	4930958,32	4382226,42
20270	4930964,66	4382227,34
20271	4930966,82	4382217,81
20272	4930968,48	4382206,46
20273	4930903,67	4382192,68
20274	4930885,36	4382174,94
20275	4930891,62	4382150,31
20276	4930959,60	4382168,70
20277	4930957,80	4382152,49
20278	4930952,77	4382139,26
20279	4930954,09	4382135,71
20280	4930989,01	4382145,96
20281	4930995,05	4382140,34
20282	4930964,59	4382103,86
20283	4930958,36	4382088,52
20284	4930941,31	4382065,05
20285	4930946,97	4382060,94
20286	4930959,36	4382077,99

Номера точек красных линий	X	Y
20287	4930989,04	4382101,10
20288	4930994,91	4382098,75
20289	4930990,42	4382087,52
20290	4930983,24	4382072,98
20291	4930974,29	4382058,06
20292	4930953,84	4382012,94
20293	4930928,10	4382021,11
20294	4930886,19	4382062,60
20295	4930856,37	4382082,32
20296	4930838,02	4382092,96
20297	4930834,31	4382095,11
20298	4930811,36	4382109,78
20299	4930781,11	4382127,47
20300	4930761,05	4382143,03
20301	4930750,27	4382163,56
20302	4930743,58	4382181,17
20303	4930732,03	4382230,10
20304	4930727,16	4382257,63
20305	4930725,45	4382277,12
20306	4930705,53	4382315,69
20307	4930676,41	4382341,71
20308	4930676,89	4382350,22
20309	4930695,46	4382365,49
20310	4930707,67	4382374,19
20311	4925925,30	4382374,60
20312	4925909,85	4382366,21
20313	4925898,15	4382359,45
20314	4925882,62	4382353,06
20315	4925844,17	4382345,48
20316	4925839,67	4382340,63
20317	4925851,87	4382279,34
20318	4925875,99	4382284,07
20319	4925885,03	4382279,45
20320	4925894,60	4382267,39
20321	4925906,75	4382250,26
20322	4925918,90	4382233,13
20323	4925988,34	4382282,70
20324	4925925,30	4382374,60
20325	4935230,62	4382375,29
20326	4935195,34	4382361,78
20327	4935190,89	4382297,79
20328	4935212,54	4382189,07



Оказание услуг по разработке и утверждению проекта планировки и проекта межевания
улично-дорожной сети и территории общественного пользования
6 этап «Межевание территории».
Том 6. Книга 5. Табличные материалы.

Номера точек красных линий	X	Y
20329	4935263,09	4382198,19
20330	4935278,08	4382206,47
20331	4935303,53	4382213,11
20332	4935297,35	4382236,93
20333	4935284,50	4382265,15
20334	4935272,07	4382291,97
20335	4935243,17	4382355,33
20336	4935230,62	4382375,29
20337	4928234,90	4382333,22
20338	4928277,71	4382377,75
20339	4928282,38	4382373,26
20340	4928371,29	4382278,32
20341	4928376,26	4382275,43
20342	4928380,73	4382270,55
20343	4928383,10	4382267,97
20344	4928385,30	4382264,62
20345	4928386,86	4382262,23
20346	4928423,13	4382230,43
20347	4928426,61	4382236,51
20348	4928429,94	4382234,89
20349	4928427,35	4382228,92
20350	4928438,76	4382227,29
20351	4928438,65	4382223,29
20352	4928449,21	4382223,00
20353	4928449,02	4382225,87
20354	4928453,13	4382225,87
20355	4928453,24	4382223,28
20356	4928495,81	4382225,80
20357	4928510,70	4382225,30
20358	4928509,58	4382218,11
20359	4928529,48	4382214,22
20360	4928533,97	4382212,06
20361	4928553,39	4382202,71
20362	4928561,10	4382206,50
20363	4928579,93	4382215,05
20364	4928638,79	4382239,91
20365	4928646,12	4382247,24
20366	4928646,77	4382248,55
20367	4928655,22	4382258,35
20368	4928659,03	4382261,25
20369	4928677,41	4382271,38
20370	4928695,41	4382274,88

Номера точек красных линий	X	Y
20371	4928713,52	4382276,48
20372	4928713,27	4382279,73
20373	4928731,44	4382281,38
20374	4928752,37	4382281,71
20375	4928808,49	4382276,06
20376	4928808,07	4382272,08
20377	4928811,26	4382271,54
20378	4928813,55	4382293,22
20379	4928822,10	4382292,60
20380	4928823,27	4382297,02
20381	4928848,76	4382291,02
20382	4928851,56	4382303,10
20383	4928872,80	4382325,42
20384	4928885,96	4382331,33
20385	4928887,96	4382331,62
20386	4928893,44	4382332,89
20387	4928898,09	4382333,62
20388	4928910,34	4382332,32
20389	4928933,77	4382326,44
20390	4928940,54	4382333,11
20391	4928966,26	4382340,84
20392	4928992,85	4382331,54
20393	4928996,57	4382343,69
20394	4929007,99	4382348,09
20395	4929015,86	4382345,38
20396	4929020,19	4382344,93
20397	4929027,91	4382342,43
20398	4929067,31	4382321,45
20399	4929082,13	4382307,82
20400	4929087,84	4382302,54
20401	4929095,00	4382293,26
20402	4929108,73	4382279,84
20403	4929114,14	4382274,02
20404	4929143,36	4382243,96
20405	4929157,28	4382228,88
20406	4929176,47	4382203,81
20407	4929178,51	4382200,85
20408	4929185,48	4382190,32
20409	4929187,54	4382186,20
20410	4929189,19	4382179,05
20411	4929187,80	4382169,79
20412	4929186,31	4382164,99



Оказание услуг по разработке и утверждению проекта планировки и проекта межевания
улично-дорожной сети и территории общественного пользования

6 этап «Межевание территории».

Том 6. Книга 5. Табличные материалы.

Номера точек красных линий	X	Y
20413	4929182,98	4382157,29
20414	4929167,28	4382113,11
20415	4929154,43	4382080,77
20416	4929159,47	4382078,42
20417	4929145,86	4382042,49
20418	4929143,58	4382035,06
20419	4929120,58	4381974,83
20420	4929122,20	4381947,34
20421	4929128,99	4381919,60
20422	4929129,60	4381901,39
20423	4929130,36	4381878,86
20424	4929206,92	4381860,77
20425	4929209,00	4381868,77
20426	4929209,18	4381895,36
20427	4929210,01	4381900,12
20428	4929212,60	4381907,32
20429	4929214,62	4381909,87
20430	4929217,62	4381912,19
20431	4929239,97	4381933,34
20432	4929244,18	4381937,60
20433	4929256,71	4381927,83
20434	4929260,63	4381923,85
20435	4929268,77	4381914,47
20436	4929266,75	4381843,75
20437	4929297,20	4381843,00
20438	4929295,14	4381763,50
20439	4929297,73	4381763,01
20440	4929297,44	4381751,02
20441	4929294,61	4381737,54
20442	4929291,86	4381702,61
20443	4929285,40	4381668,32
20444	4929275,06	4381634,24
20445	4929261,11	4381601,63
20446	4929148,00	4381370,50
20447	4929099,52	4381414,73
20448	4928950,20	4381501,17
20449	4928928,98	4381514,22
20450	4928972,69	4381638,56
20451	4928994,32	4381687,03
20452	4929012,05	4381711,55
20453	4929047,24	4381756,08
20454	4929058,31	4381771,17

Номера точек красных линий	X	Y
20455	4929066,68	4381784,32
20456	4929071,64	4381793,12
20457	4929082,90	4381790,95
20458	4935157,76	4382350,07
20459	4935169,27	4382356,00
20460	4935176,50	4382365,93
20461	4935161,73	4382382,06
20462	4935149,76	4382371,52
20463	4935123,48	4382352,94
20464	4935118,89	4382350,03
20465	4935114,03	4382347,59
20466	4935100,40	4382341,56
20467	4935095,25	4382339,72
20468	4935089,88	4382338,65
20469	4935081,56	4382337,62
20470	4935078,02	4382336,89
20471	4935074,65	4382335,60
20472	4935070,78	4382333,75
20473	4935065,43	4382331,98
20474	4935063,23	4382331,83
20475	4935056,13	4382331,88
20476	4935050,77	4382333,13
20477	4935044,10	4382336,35
20478	4935028,11	4382346,71
20479	4934924,24	4382296,92
20480	4934920,22	4382283,47
20481	4934921,83	4382278,86
20482	4934924,51	4382269,36
20483	4934926,02	4382262,97
20484	4934928,37	4382251,86
20485	4934929,29	4382245,55
20486	4934934,59	4382247,59
20487	4934946,92	4382250,85
20488	4930338,05	4382382,61
20489	4930475,51	4382378,97
20490	4930555,73	4382376,45
20491	4930554,77	4382353,06
20492	4930549,91	4382292,27
20493	4930508,37	4382291,37
20494	4930352,58	4382296,99
20495	4930324,00	4382296,57
20496	4930324,42	4382340,57



Оказание услуг по разработке и утверждению проекта планировки и проекта межевания
улично-дорожной сети и территории общественного пользования

6 этап «Межевание территории».

Том 6. Книга 5. Табличные материалы.

Номера точек красных линий	X	Y
20497	4930328,44	4382381,02
20498	4930338,05	4382382,61
20499	4930941,65	4382394,62
20500	4930937,44	4382393,27
20501	4930921,09	4382369,41
20502	4930904,48	4382344,30
20503	4930925,40	4382330,10
20504	4930952,69	4382313,33
20505	4931008,37	4382310,28
20506	4931027,65	4382316,58
20507	4931037,02	4382330,79
20508	4931024,96	4382339,68
20509	4930998,75	4382357,11
20510	4930974,83	4382375,84
20511	4930941,65	4382394,62
20512	4925810,62	4382409,95
20513	4925776,32	4382402,84
20514	4925759,90	4382399,41
20515	4925735,89	4382381,86
20516	4925716,74	4382368,40
20517	4925686,72	4382346,16
20518	4925655,15	4382322,85
20519	4925690,94	4382273,82
20520	4925706,72	4382286,20
20521	4925722,85	4382298,01
20522	4925771,70	4382333,09
20523	4925785,30	4382343,64
20524	4925790,16	4382345,63
20525	4925821,67	4382351,47
20526	4925822,99	4382353,46
20527	4925810,62	4382409,95
20528	4931702,03	4382411,65
20529	4931711,78	4382328,99
20530	4931661,54	4382321,75
20531	4931659,11	4382335,54
20532	4931652,24	4382399,51
20533	4931675,98	4382409,39
20534	4931702,03	4382411,65
20535	4931761,74	4382413,49
20536	4931769,27	4382337,20
20537	4931725,61	4382331,21
20538	4931716,47	4382408,74

Номера точек красных линий	X	Y
20539	4931739,07	4382411,31
20540	4931761,74	4382413,49
20541	4935026,58	4382414,16
20542	4935028,57	4382408,65
20543	4935014,12	4382399,85
20544	4934991,89	4382405,45
20545	4930757,87	4382426,96
20546	4930743,22	4382403,39
20547	4930732,05	4382386,55
20548	4930756,60	4382373,10
20549	4930841,79	4382280,12
20550	4930851,70	4382291,46
20551	4930884,85	4382340,71
20552	4930846,84	4382366,94
20553	4930757,87	4382426,96
20554	4929396,20	4382430,90
20555	4929387,38	4382423,53
20556	4929390,16	4382340,17
20557	4929404,70	4382338,62
20558	4932014,25	4382438,34
20559	4932022,83	4382326,54
20560	4931983,29	4382322,98
20561	4931973,48	4382321,89
20562	4931919,65	4382317,76
20563	4931790,35	4382301,89
20564	4931779,14	4382415,31
20565	4931877,36	4382425,61
20566	4931917,03	4382430,85
20567	4932014,25	4382438,34
20568	4935344,28	4382438,41
20569	4935243,46	4382383,35
20570	4935257,68	4382353,44
20571	4935313,34	4382245,01
20572	4935318,93	4382231,22
20573	4935326,75	4382214,24
20574	4935345,26	4382218,92
20575	4935374,66	4382225,77
20576	4935395,32	4382231,57
20577	4935410,55	4382235,42
20578	4935404,92	4382244,94
20579	4935377,64	4382278,36
20580	4935368,87	4382290,06



Оказание услуг по разработке и утверждению проекта планировки и проекта межевания
улично-дорожной сети и территории общественного пользования
6 этап «Межевание территории».
Том 6. Книга 5. Табличные материалы.

Номера точек красных линий	X	Y
20581	4935358,87	4382316,13
20582	4935351,12	4382344,82
20583	4935354,95	4382394,62
20584	4935357,32	4382410,99
20585	4935357,34	4382415,40
20586	4935356,38	4382419,40
20587	4935344,28	4382438,41
20588	4926327,98	4382443,10
20589	4926387,14	4382442,06
20590	4926383,45	4382413,01
20591	4926380,22	4382413,40
20592	4926372,32	4382341,54
20593	4926372,22	4382325,13
20594	4926368,44	4382289,33
20595	4926361,23	4382280,43
20596	4926351,47	4382260,14
20597	4926348,12	4382254,96
20598	4926337,62	4382253,36
20599	4926324,84	4382257,88
20600	4926274,98	4382294,30
20601	4926173,86	4382372,82
20602	4926116,80	4382410,68
20603	4926141,16	4382419,78
20604	4926185,79	4382390,27
20605	4926204,06	4382416,57
20606	4926327,98	4382443,10
20607	4925963,47	4382449,72
20608	4925959,14	4382448,37
20609	4925955,65	4382445,54
20610	4925953,60	4382442,07
20611	4925952,82	4382437,26
20612	4925953,40	4382434,07
20613	4925954,68	4382431,36
20614	4926012,76	4382343,42
20615	4926055,16	4382277,17
20616	4926084,86	4382224,31
20617	4926102,27	4382187,71
20618	4926151,14	4382080,04
20619	4926202,65	4381967,29
20620	4926216,91	4381939,39
20621	4926229,23	4381940,05
20622	4926237,37	4381946,71

Номера точек красных линий	X	Y
20623	4926247,62	4381975,00
20624	4926263,47	4382018,74
20625	4926329,02	4382199,60
20626	4926321,90	4382223,28
20627	4926189,95	4382313,80
20628	4926071,75	4382392,92
20629	4926030,61	4382411,79
20630	4925992,94	4382434,98
20631	4925971,54	4382447,73
20632	4925967,13	4382449,57
20633	4925963,47	4382449,72
20634	4934989,88	4382398,74
20635	4935003,89	4382395,27
20636	4935004,91	4382392,34
20637	4934991,16	4382386,06
20638	4934872,52	4382362,86
20639	4934862,87	4382364,00
20640	4934837,24	4382376,83
20641	4934829,40	4382380,88
20642	4934821,92	4382389,26
20643	4934806,00	4382400,79
20644	4934791,51	4382407,11
20645	4934764,48	4382418,04
20646	4934768,40	4382450,53
20647	4934789,12	4382449,56
20648	4934812,89	4382441,72
20649	4930577,52	4382462,44
20650	4930574,68	4382392,50
20651	4930717,05	4382387,25
20652	4930742,98	4382427,80
20653	4930745,80	4382434,66
20654	4930734,21	4382442,98
20655	4930722,88	4382448,98
20656	4930719,87	4382450,56
20657	4930714,55	4382453,32
20658	4930698,78	4382456,46
20659	4930641,12	4382459,17
20660	4930577,52	4382462,44
20661	4930369,86	4382473,60
20662	4930389,30	4382469,72
20663	4930451,00	4382467,89
20664	4930470,04	4382467,26



Оказание услуг по разработке и утверждению проекта планировки и проекта межевания
улично-дорожной сети и территории общественного пользования

6 этап «Межевание территории».

Том 6. Книга 5. Табличные материалы.

Номера точек красных линий	X	Y
20665	4930558,03	4382462,94
20666	4930555,37	4382397,65
20667	4930393,93	4382404,99
20668	4930393,75	4382401,00
20669	4930359,04	4382402,58
20670	4930350,41	4382404,98
20671	4930343,04	4382411,88
20672	4930340,02	4382420,86
20673	4930341,61	4382430,55
20674	4930343,17	4382433,62
20675	4930369,86	4382473,60
20676	4935086,88	4382474,09
20677	4935089,83	4382469,09
20678	4935089,41	4382468,81
20679	4935091,29	4382466,02
20680	4935090,71	4382465,62
20681	4935087,44	4382451,75
20682	4935030,61	4382410,14
20683	4935029,16	4382415,09
20684	4925811,19	4382483,18
20685	4925819,26	4382440,86
20686	4925826,75	4382401,58
20687	4925837,23	4382353,91
20688	4925842,72	4382352,84
20689	4925880,45	4382360,28
20690	4925894,89	4382366,22
20691	4925900,28	4382369,23
20692	4925823,21	4382471,10
20693	4925816,95	4382477,95
20694	4925811,19	4382483,18
20695	4930801,36	4382488,35
20696	4930814,20	4382479,68
20697	4930864,74	4382445,03
20698	4930927,74	4382401,97
20699	4930929,36	4382397,37
20700	4930897,83	4382350,53
20701	4930895,19	4382350,62
20702	4930826,14	4382397,32
20703	4930765,91	4382438,43
20704	4930784,58	4382466,89
20705	4930801,36	4382488,35
20706	4935169,76	4382492,91

Номера точек красных линий	X	Y
20707	4935156,23	4382483,37
20708	4935144,77	4382475,13
20709	4935050,13	4382405,84
20710	4935011,63	4382381,58
20711	4935010,45	4382378,85
20712	4935021,14	4382361,85
20713	4935035,01	4382352,96
20714	4935048,99	4382343,90
20715	4935054,51	4382341,39
20716	4935060,99	4382340,70
20717	4935063,64	4382340,60
20718	4935068,61	4382341,90
20719	4935072,29	4382344,33
20720	4935075,49	4382345,55
20721	4935080,09	4382346,50
20722	4935088,44	4382347,54
20723	4935092,84	4382348,42
20724	4935097,07	4382349,93
20725	4935110,19	4382355,73
20726	4935114,44	4382357,87
20727	4935118,46	4382360,42
20728	4935144,17	4382378,59
20729	4935155,88	4382388,68
20730	4935160,52	4382393,13
20731	4935167,34	4382402,20
20732	4935197,03	4382433,11
20733	4935198,46	4382437,71
20734	4935199,06	4382442,48
20735	4935198,80	4382447,29
20736	4935197,69	4382451,97
20737	4935177,42	4382491,38
20738	4935169,76	4382492,91
20739	4928013,67	4382023,77
20740	4927993,16	4382021,96
20741	4927986,44	4382018,53
20742	4927952,40	4381989,81
20743	4927892,69	4382004,00
20744	4927895,63	4382004,83
20745	4927951,25	4382017,47
20746	4927962,96	4382020,67
20747	4927974,35	4382024,87
20748	4927985,33	4382030,04



Оказание услуг по разработке и утверждению проекта планировки и проекта межевания
улично-дорожной сети и территории общественного пользования
6 этап «Межевание территории».
Том 6. Книга 5. Табличные материалы.

Номера точек красных линий	X	Y
20749	4927995,82	4382036,15
20750	4928005,74	4382043,14
20751	4928015,03	4382050,96
20752	4928023,59	4382059,56
20753	4928031,38	4382068,87
20754	4928038,34	4382078,82
20755	4928044,41	4382089,34
20756	4928049,54	4382100,34
20757	4928053,70	4382111,74
20758	4928056,86	4382123,46
20759	4928058,99	4382135,41
20760	4928060,08	4382147,50
20761	4928060,11	4382159,64
20762	4928059,43	4382172,79
20763	4928055,08	4382194,45
20764	4928055,12	4382220,25
20765	4928056,79	4382223,92
20766	4928054,32	4382271,74
20767	4928054,32	4382278,99
20768	4928055,07	4382286,19
20769	4928056,56	4382293,28
20770	4928058,78	4382300,18
20771	4928061,70	4382306,81
20772	4928065,28	4382313,11
20773	4928069,50	4382319,00
20774	4928074,31	4382324,42
20775	4928072,00	4382335,32
20776	4928086,99	4382341,27
20777	4928115,28	4382352,49
20778	4928128,47	4382356,82
20779	4928133,14	4382359,72
20780	4928137,56	4382362,97
20781	4928141,72	4382366,57
20782	4928145,58	4382370,48
20783	4928149,11	4382374,69
20784	4928152,31	4382379,16
20785	4928155,14	4382383,86
20786	4928157,60	4382388,78
20787	4928165,74	4382401,72
20788	4928162,00	4382404,10
20789	4928177,97	4382425,93
20790	4928179,81	4382424,06

Номера точек красных линий	X	Y
20791	4928210,86	4382473,39
20792	4928213,16	4382477,14
20793	4928210,51	4382479,64
20794	4928218,68	4382494,94
20795	4928253,66	4382501,36
20796	4928265,93	4382491,37
20797	4928182,15	4382382,58
20798	4931177,46	4382508,42
20799	4931191,40	4382488,09
20800	4931182,78	4382482,01
20801	4931207,01	4382453,85
20802	4931220,51	4382434,65
20803	4931231,14	4382406,02
20804	4931227,22	4382399,84
20805	4931222,06	4382380,14
20806	4931222,42	4382361,41
20807	4931205,38	4382359,05
20808	4931199,68	4382400,18
20809	4931187,25	4382445,78
20810	4931182,36	4382456,12
20811	4931167,10	4382480,59
20812	4931157,50	4382494,47
20813	4931177,46	4382508,42
20814	4925777,82	4382513,48
20815	4925782,98	4382508,62
20816	4925789,46	4382501,36
20817	4925794,76	4382490,60
20818	4925798,14	4382476,69
20819	4925772,60	4382471,67
20820	4925760,19	4382487,53
20821	4925759,06	4382489,73
20822	4925759,07	4382492,16
20823	4925759,97	4382494,16
20824	4925777,82	4382513,48
20825	4932452,31	4382517,64
20826	4932444,71	4382513,66
20827	4932395,40	4382362,47
20828	4932399,17	4382354,71
20829	4932413,82	4382349,38
20830	4932490,31	4382506,22
20831	4932452,31	4382517,64
20832	4931372,08	4382517,65



Оказание услуг по разработке и утверждению проекта планировки и проекта межевания
улично-дорожной сети и территории общественного пользования

6 этап «Межевание территории».

Том 6. Книга 5. Табличные материалы.

Номера точек красных линий	X	Y
20833	4931411,42	4382465,38
20834	4931445,64	4382410,18
20835	4931448,27	4382402,76
20836	4931467,10	4382320,13
20837	4931474,47	4382260,46
20838	4931478,88	4382234,83
20839	4931484,92	4382218,07
20840	4931503,47	4382172,36
20841	4931527,20	4382109,99
20842	4931534,98	4382092,25
20843	4931495,96	4382069,18
20844	4931458,86	4382052,66
20845	4931449,61	4382062,33
20846	4931458,07	4382086,22
20847	4931461,15	4382100,71
20848	4931461,07	4382122,18
20849	4931454,42	4382181,07
20850	4931452,45	4382195,10
20851	4931436,12	4382272,27
20852	4931440,62	4382273,49
20853	4931435,32	4382305,49
20854	4931415,36	4382391,11
20855	4931402,36	4382431,13
20856	4931381,85	4382468,32
20857	4931356,48	4382507,23
20858	4931372,08	4382517,65
20859	4934814,06	4382445,33
20860	4934813,73	4382445,43
20861	4934809,46	4382446,89
20862	4934804,52	4382449,02
20863	4934803,76	4382458,05
20864	4934806,77	4382460,45
20865	4934812,62	4382462,19
20866	4934816,22	4382464,86
20867	4934830,73	4382487,91
20868	4934857,60	4382501,56
20869	4934866,35	4382505,21
20870	4934876,60	4382507,67
20871	4934945,20	4382518,19
20872	4934946,84	4382512,90
20873	4925771,61	4382519,47
20874	4925771,61	4382519,47

Номера точек красных линий	X	Y
20875	4925771,61	4382519,47
20876	4925771,61	4382519,47
20877	4931025,06	4382524,72
20878	4931011,60	4382507,02
20879	4930998,02	4382493,91
20880	4930985,60	4382476,11
20881	4931035,73	4382441,95
20882	4931064,21	4382399,20
20883	4931072,24	4382359,97
20884	4931068,58	4382349,57
20885	4931059,59	4382336,35
20886	4931106,46	4382303,71
20887	4931130,57	4382340,08
20888	4931112,10	4382425,97
20889	4931094,88	4382449,00
20890	4931083,74	4382463,89
20891	4931051,10	4382507,42
20892	4931025,06	4382524,72
20893	4923028,23	4382232,99
20894	4923005,21	4382260,98
20895	4922974,46	4382296,48
20896	4922953,49	4382321,45
20897	4922943,02	4382333,93
20898	4922915,38	4382367,85
20899	4922885,11	4382403,88
20900	4922867,10	4382423,25
20901	4922838,22	4382457,15
20902	4922810,94	4382489,80
20903	4922810,63	4382497,94
20904	4922832,42	4382528,46
20905	4922839,17	4382529,78
20906	4923073,13	4382381,37
20907	4923080,70	4382376,25
20908	4923114,87	4382354,73
20909	4923401,44	4382170,12
20910	4923525,18	4382099,23
20911	4923526,67	4382091,86
20912	4923452,31	4381994,04
20913	4923444,92	4381985,45
20914	4923405,66	4381945,02
20915	4923343,76	4381865,30
20916	4923338,92	4381859,56



Оказание услуг по разработке и утверждению проекта планировки и проекта межевания
улично-дорожной сети и территории общественного пользования
6 этап «Межевание территории».
Том 6. Книга 5. Табличные материалы.

Номера точек красных линий	X	Y
20917	4923333,65	4381854,23
20918	4923327,97	4381849,34
20919	4923321,91	4381844,91
20920	4923292,39	4381825,09
20921	4923286,33	4381821,65
20922	4923280,24	4381819,30
20923	4923273,88	4381817,87
20924	4923266,92	4381817,38
20925	4923130,62	4381817,78
20926	4923126,33	4381822,08
20927	4923122,69	4381897,83
20928	4923121,93	4381906,45
20929	4923120,49	4381914,99
20930	4923118,38	4381923,38
20931	4923115,60	4381931,58
20932	4923096,34	4381981,88
20933	4923004,28	4382162,70
20934	4923001,41	4382169,92
20935	4922999,95	4382177,54
20936	4922999,95	4382185,30
20937	4923001,41	4382192,92
20938	4923009,85	4382221,79
20939	4923018,47	4382223,62
20940	4934997,10	4382526,22
20941	4934993,88	4382536,42
20942	4934991,40	4382537,62
20943	4934966,36	4382529,78
20944	4934949,39	4382518,19
20945	4934950,67	4382514,05
20946	4930378,18	4382545,01
20947	4930375,58	4382482,43
20948	4930559,94	4382474,87
20949	4930560,50	4382481,09
20950	4930562,21	4382536,09
20951	4930378,18	4382545,01
20952	4937048,17	4382550,50
20953	4937046,27	4382539,16
20954	4937044,62	4382530,65
20955	4937038,81	4382526,37
20956	4937035,62	4382523,95
20957	4937028,91	4382518,51
20958	4937022,14	4382514,09

Номера точек красных линий	X	Y
20959	4937012,89	4382506,59
20960	4937011,24	4382505,71
20961	4937006,15	4382504,65
20962	4936990,47	4382497,72
20963	4936983,90	4382493,73
20964	4936983,93	4382493,74
20965	4936976,87	4382489,99
20966	4936976,76	4382489,33
20967	4936951,18	4382472,75
20968	4936945,50	4382469,07
20969	4936915,27	4382449,47
20970	4936839,72	4382405,67
20971	4936837,61	4382406,07
20972	4936830,14	4382409,91
20973	4936823,42	4382407,06
20974	4936819,39	4382401,34
20975	4936814,52	4382396,13
20976	4936806,96	4382396,30
20977	4936797,55	4382397,14
20978	4936791,00	4382396,30
20979	4936787,47	4382390,25
20980	4936783,61	4382383,69
20981	4936778,40	4382375,63
20982	4936770,45	4382361,17
20983	4936786,68	4382350,93
20984	4936808,00	4382359,26
20985	4936827,69	4382353,22
20986	4936830,45	4382340,47
20987	4936848,00	4382342,68
20988	4936859,04	4382344,44
20989	4936868,99	4382346,43
20990	4936890,65	4382353,41
20991	4936911,09	4382363,40
20992	4937091,62	4382454,57
20993	4937108,38	4382462,52
20994	4937138,60	4382485,08
20995	4937135,84	4382493,99
20996	4937126,23	4382498,66
20997	4937119,90	4382499,34
20998	4937120,19	4382505,34
20999	4937124,18	4382513,56
21000	4937048,17	4382550,50



Оказание услуг по разработке и утверждению проекта планировки и проекта межевания
улично-дорожной сети и территории общественного пользования

6 этап «Межевание территории».

Том 6. Книга 5. Табличные материалы.

Номера точек красных линий	X	Y
21001	4930845,89	4382553,74
21002	4930829,35	4382529,79
21003	4930812,42	4382503,20
21004	4930902,34	4382441,74
21005	4930936,50	4382411,72
21006	4930963,72	4382397,22
21007	4931033,00	4382351,15
21008	4931048,00	4382340,09
21009	4931055,19	4382344,69
21010	4931059,14	4382352,87
21011	4931057,74	4382365,98
21012	4931042,13	4382414,78
21013	4931029,68	4382429,79
21014	4930962,96	4382476,41
21015	4930872,61	4382537,99
21016	4930845,89	4382553,74
21017	4935002,00	4382527,31
21018	4934998,41	4382538,67
21019	4935023,23	4382548,64
21020	4935040,70	4382554,12
21021	4935048,48	4382540,01
21022	4935269,67	4382559,49
21023	4935260,51	4382553,62
21024	4935250,64	4382546,89
21025	4935185,01	4382500,60
21026	4935211,86	4382457,98
21027	4935241,96	4382395,63
21028	4935285,52	4382419,42
21029	4935283,97	4382422,56
21030	4935315,46	4382439,76
21031	4935336,75	4382454,06
21032	4935269,67	4382559,49
21033	4925771,61	4382519,47
21034	4925741,96	4382546,59
21035	4925710,43	4382574,67
21036	4925666,18	4382465,20
21037	4925662,92	4382457,14
21038	4925655,03	4382451,37
21039	4925641,68	4382441,60
21040	4925615,45	4382422,43
21041	4925637,83	4382391,93
21042	4925641,43	4382387,02

Номера точек красных линий	X	Y
21043	4925655,96	4382367,22
21044	4925669,79	4382348,37
21045	4925691,12	4382363,97
21046	4925711,13	4382378,61
21047	4925729,95	4382392,38
21048	4925744,73	4382403,19
21049	4925757,59	4382412,60
21050	4925765,95	4382414,29
21051	4925808,65	4382422,86
21052	4925804,16	4382445,38
21053	4925799,67	4382467,91
21054	4925770,61	4382462,08
21055	4925746,42	4382489,35
21056	4925745,06	4382490,90
21057	4925751,65	4382497,28
21058	4925771,61	4382519,47
21059	4935091,92	4382477,28
21060	4935095,44	4382471,81
21061	4935109,76	4382474,91
21062	4935132,66	4382491,68
21063	4935144,41	4382500,12
21064	4935150,27	4382504,25
21065	4935152,99	4382520,69
21066	4935112,14	4382578,16
21067	4935044,63	4382554,25
21068	4935051,46	4382541,55
21069	4937223,88	4382443,09
21070	4937219,22	4382465,73
21071	4937193,61	4382458,83
21072	4937191,33	4382467,14
21073	4937188,89	4382476,04
21074	4937187,65	4382480,15
21075	4937184,85	4382489,58
21076	4937180,36	4382506,83
21077	4937169,19	4382512,26
21078	4937150,42	4382520,87
21079	4937174,89	4382537,65
21080	4937221,26	4382570,69
21081	4937238,45	4382581,09
21082	4937248,14	4382579,78
21083	4931069,44	4382585,13
21084	4931088,25	4382566,77



Оказание услуг по разработке и утверждению проекта планировки и проекта межевания
улично-дорожной сети и территории общественного пользования

6 этап «Межевание территории».

Том 6. Книга 5. Табличные материалы.

Номера точек красных линий	X	Y
21085	4931124,20	4382522,45
21086	4931151,93	4382485,10
21087	4931172,63	4382451,87
21088	4931189,46	4382390,12
21089	4931195,87	4382343,93
21090	4931185,22	4382297,22
21091	4931170,15	4382272,73
21092	4931163,98	4382271,28
21093	4931148,06	4382281,44
21094	4931124,58	4382297,95
21095	4931148,38	4382335,74
21096	4931131,44	4382414,53
21097	4931129,04	4382435,04
21098	4931067,92	4382516,66
21099	4931040,06	4382535,17
21100	4931034,42	4382539,66
21101	4931069,44	4382585,13
21102	4930654,81	4382588,21
21103	4930639,43	4382585,49
21104	4930610,87	4382536,03
21105	4930578,41	4382536,69
21106	4930573,74	4382504,59
21107	4930572,80	4382474,59
21108	4930705,44	4382468,36
21109	4930713,59	4382466,67
21110	4930731,63	4382460,64
21111	4930741,75	4382455,28
21112	4930755,60	4382445,50
21113	4930788,78	4382496,07
21114	4930654,81	4382588,21
21115	4934907,09	4382597,13
21116	4934897,06	4382596,16
21117	4934883,97	4382590,42
21118	4934875,98	4382589,92
21119	4934867,93	4382593,25
21120	4934858,28	4382592,35
21121	4934838,89	4382561,88
21122	4934845,65	4382555,37
21123	4934827,63	4382523,94
21124	4934824,67	4382525,63
21125	4934814,32	4382507,57
21126	4934822,11	4382502,59

Номера точек красных линий	X	Y
21127	4934849,90	4382516,72
21128	4934861,63	4382521,55
21129	4934874,02	4382524,47
21130	4934905,05	4382529,23
21131	4934925,47	4382533,26
21132	4934941,18	4382537,61
21133	4934979,96	4382549,76
21134	4934982,21	4382552,57
21135	4934968,13	4382589,53
21136	4934956,98	4382591,86
21137	4934907,09	4382597,13
21138	4925533,17	4382600,27
21139	4925519,23	4382596,51
21140	4925492,24	4382591,29
21141	4925497,96	4382563,23
21142	4925517,72	4382536,19
21143	4925532,26	4382546,81
21144	4925540,05	4382552,52
21145	4925545,54	4382568,54
21146	4925544,79	4382575,48
21147	4925542,35	4382584,95
21148	4925539,32	4382596,69
21149	4925533,17	4382600,27
21150	4927875,94	4382602,16
21151	4927841,57	4382522,20
21152	4927845,25	4382513,03
21153	4927951,17	4382467,95
21154	4927954,44	4382533,42
21155	4927911,35	4382585,97
21156	4927875,94	4382602,16
21157	4937246,92	4382603,45
21158	4937232,36	4382594,67
21159	4937232,30	4382593,60
21160	4937248,82	4382587,36
21161	4930329,73	4382609,20
21162	4930363,71	4382606,09
21163	4930358,14	4382472,36
21164	4930348,54	4382457,63
21165	4930332,15	4382430,29
21166	4930322,51	4382449,79
21167	4930293,81	4382506,20
21168	4930283,47	4382528,24



Оказание услуг по разработке и утверждению проекта планировки и проекта межевания
улично-дорожной сети и территории общественного пользования
6 этап «Межевание территории».
Том 6. Книга 5. Табличные материалы.

Номера точек красных линий	X	Y
21169	4930280,14	4382538,84
21170	4930278,73	4382547,30
21171	4930278,47	4382552,70
21172	4930279,68	4382562,46
21173	4930282,81	4382571,53
21174	4930285,44	4382576,49
21175	4930289,27	4382581,40
21176	4930291,27	4382583,40
21177	4930296,53	4382587,41
21178	4930309,39	4382595,95
21179	4930329,73	4382609,20
21180	4937223,00	4382610,10
21181	4937226,81	4382600,00
21182	4937243,08	4382609,82
21183	4925609,07	4382613,89
21184	4925615,25	4382581,98
21185	4925618,26	4382566,37
21186	4925598,45	4382508,48
21187	4925583,26	4382497,38
21188	4925558,95	4382479,61
21189	4925523,61	4382528,11
21190	4925548,46	4382546,27
21191	4925552,86	4382559,14
21192	4925551,25	4382559,79
21193	4925556,07	4382570,27
21194	4925547,63	4382603,28
21195	4925558,10	4382606,44
21196	4925572,14	4382610,02
21197	4925572,75	4382606,87
21198	4925590,91	4382610,38
21199	4925609,07	4382613,89
21200	4930852,16	4382566,46
21201	4930886,39	4382619,46
21202	4931017,61	4382531,51
21203	4931000,64	4382507,23
21204	4930994,91	4382501,69
21205	4930983,13	4382484,81
21206	4930978,46	4382480,98
21207	4930852,43	4382566,87
21208	4930375,43	4382623,09
21209	4930396,48	4382622,55
21210	4930396,30	4382619,22

Номера точек красных линий	X	Y
21211	4930557,23	4382610,09
21212	4930561,20	4382597,16
21213	4930563,77	4382579,16
21214	4930562,51	4382549,02
21215	4930501,45	4382552,55
21216	4930372,75	4382558,79
21217	4930375,43	4382623,09
21218	4937176,61	4382624,74
21219	4937170,78	4382622,80
21220	4937169,39	4382618,95
21221	4937174,01	4382616,72
21222	4937214,79	4382600,65
21223	4937218,88	4382601,20
21224	4937216,45	4382607,64
21225	4935224,97	4382626,08
21226	4935206,67	4382619,24
21227	4935163,08	4382603,77
21228	4935140,65	4382593,54
21229	4935133,67	4382589,58
21230	4935132,74	4382580,93
21231	4935173,93	4382520,56
21232	4935198,52	4382534,01
21233	4935239,41	4382562,83
21234	4935262,04	4382579,11
21235	4935232,42	4382623,67
21236	4935224,97	4382626,08
21237	4933101,36	4382632,31
21238	4933096,36	4382610,17
21239	4933105,20	4382602,77
21240	4933112,42	4382595,61
21241	4933128,44	4382589,05
21242	4933133,37	4382587,14
21243	4933137,30	4382629,97
21244	4933101,36	4382632,31
21245	4937146,91	4382633,98
21246	4937150,16	4382625,69
21247	4937156,79	4382623,21
21248	4937171,89	4382629,24
21249	4933384,42	4382636,90
21250	4933396,96	4382635,68
21251	4933404,15	4382633,23
21252	4933412,42	4382621,30



Оказание услуг по разработке и утверждению проекта планировки и проекта межевания
улично-дорожной сети и территории общественного пользования

6 этап «Межевание территории».

Том 6. Книга 5. Табличные материалы.

Номера точек красных линий	X	Y
21253	4933434,41	4382587,01
21254	4933409,81	4382574,15
21255	4933394,47	4382570,29
21256	4933369,50	4382561,46
21257	4933349,58	4382556,06
21258	4933355,54	4382610,16
21259	4933363,11	4382609,21
21260	4933365,25	4382627,54
21261	4933383,11	4382626,13
21262	4933384,42	4382636,90
21263	4937113,57	4382645,60
21264	4937103,67	4382641,72
21265	4937144,52	4382623,69
21266	4937145,27	4382625,20
21267	4937141,84	4382633,36
21268	4927767,34	4382645,92
21269	4927765,07	4382641,57
21270	4927778,77	4382608,77
21271	4927783,45	4382565,83
21272	4927776,42	4382542,67
21273	4927806,07	4382529,32
21274	4927824,47	4382522,53
21275	4927833,80	4382526,54
21276	4927867,80	4382605,66
21277	4927823,75	4382626,33
21278	4927767,34	4382645,92
21279	4930709,94	4382647,50
21280	4930834,83	4382562,57
21281	4930827,46	4382549,93
21282	4930800,22	4382510,49
21283	4930797,14	4382512,17
21284	4930674,10	4382596,79
21285	4930709,94	4382647,50
21286	4934973,14	4382675,68
21287	4934977,70	4382675,37
21288	4934980,01	4382645,76
21289	4934979,97	4382638,14
21290	4934978,11	4382616,99
21291	4934963,20	4382601,26
21292	4934907,14	4382607,18
21293	4934894,61	4382605,97
21294	4934881,67	4382600,30

Номера точек красных линий	X	Y
21295	4934875,38	4382599,91
21296	4934864,23	4382604,52
21297	4934859,30	4382609,01
21298	4934859,53	4382613,30
21299	4934863,01	4382626,43
21300	4925946,11	4382680,41
21301	4925993,74	4382653,34
21302	4926013,36	4382647,31
21303	4926029,46	4382643,70
21304	4926058,43	4382640,02
21305	4926078,81	4382639,00
21306	4926099,24	4382639,22
21307	4926126,09	4382641,96
21308	4926140,09	4382644,75
21309	4926152,71	4382588,08
21310	4926132,23	4382583,72
21311	4926111,56	4382581,65
21312	4926090,76	4382580,41
21313	4926069,93	4382580,50
21314	4926065,93	4382580,75
21315	4926053,41	4382581,64
21316	4926027,90	4382583,39
21317	4926030,37	4382597,28
21318	4926013,41	4382600,47
21319	4926002,34	4382605,63
21320	4925982,70	4382618,42
21321	4925948,32	4382647,29
21322	4925931,64	4382656,73
21323	4925946,11	4382680,41
21324	4930934,03	4382681,66
21325	4930938,82	4382679,07
21326	4931042,50	4382609,23
21327	4931052,53	4382602,21
21328	4931060,40	4382595,07
21329	4931043,81	4382570,93
21330	4931023,36	4382546,91
21331	4930947,93	4382597,47
21332	4930898,51	4382632,78
21333	4930919,19	4382662,48
21334	4930934,03	4382681,66
21335	4937017,99	4382683,69
21336	4937006,49	4382678,56



Оказание услуг по разработке и утверждению проекта планировки и проекта межевания
улично-дорожной сети и территории общественного пользования

6 этап «Межевание территории».

Том 6. Книга 5. Табличные материалы.

Номера точек красных линий	X	Y
21337	4937023,92	4382673,90
21338	4937049,52	4382662,75
21339	4937092,33	4382645,02
21340	4937110,96	4382652,05
21341	4926693,80	4382684,12
21342	4926862,96	4382680,37
21343	4926848,17	4382618,38
21344	4926726,93	4382615,98
21345	4926686,27	4382632,46
21346	4926693,80	4382684,12
21347	4930549,56	4382686,04
21348	4930541,66	4382685,73
21349	4930557,46	4382630,14
21350	4930567,99	4382630,20
21351	4930578,01	4382586,99
21352	4930576,44	4382549,39
21353	4930599,81	4382548,55
21354	4930604,70	4382550,15
21355	4930636,86	4382605,84
21356	4930573,34	4382651,30
21357	4930549,56	4382686,04
21358	4936362,82	4381929,75
21359	4936358,67	4381941,09
21360	4936358,65	4381945,74
21361	4936366,23	4381963,84
21362	4936374,99	4381974,78
21363	4936399,32	4381994,98
21364	4936415,78	4382009,80
21365	4936430,31	4382018,11
21366	4936452,69	4382033,97
21367	4936481,20	4382053,27
21368	4936506,33	4382070,59
21369	4936528,77	4382089,36
21370	4936546,52	4382103,70
21371	4936571,60	4382125,35
21372	4936568,59	4382128,83
21373	4936574,60	4382136,83
21374	4936648,40	4382185,85
21375	4936785,26	4382252,74
21376	4936778,50	4382273,27
21377	4936801,79	4382319,87
21378	4936734,25	4382362,01

Номера точек красных линий	X	Y
21379	4936731,37	4382363,72
21380	4936706,22	4382379,58
21381	4936602,31	4382442,58
21382	4936537,86	4382482,64
21383	4936464,07	4382529,89
21384	4936297,92	4382633,23
21385	4936290,39	4382638,29
21386	4936290,77	4382638,90
21387	4936216,14	4382688,85
21388	4936210,14	4382682,15
21389	4936179,20	4382542,36
21390	4936178,61	4382530,75
21391	4936180,36	4382523,16
21392	4936183,22	4382517,29
21393	4936200,56	4382502,01
21394	4935437,77	4382691,62
21395	4935366,87	4382678,12
21396	4935351,22	4382674,25
21397	4935272,27	4382646,19
21398	4935238,71	4382632,28
21399	4935245,89	4382617,86
21400	4935268,24	4382584,23
21401	4935281,80	4382591,84
21402	4935442,10	4382677,18
21403	4935437,77	4382691,62
21404	4933152,61	4382698,03
21405	4933147,78	4382633,85
21406	4933143,40	4382622,44
21407	4933143,11	4382618,93
21408	4933148,55	4382610,89
21409	4933148,40	4382605,93
21410	4933158,80	4382588,85
21411	4933331,93	4382566,54
21412	4933339,11	4382572,19
21413	4933350,41	4382672,81
21414	4933152,61	4382698,03
21415	4925385,27	4382699,70
21416	4925394,87	4382687,32
21417	4925409,03	4382667,94
21418	4925437,35	4382629,19
21419	4925445,54	4382620,85
21420	4925466,49	4382608,06



Оказание услуг по разработке и утверждению проекта планировки и проекта межевания
улично-дорожной сети и территории общественного пользования

6 этап «Межевание территории».

Том 6. Книга 5. Табличные материалы.

Номера точек красных линий	X	Y
21421	4925480,43	4382599,14
21422	4925487,31	4382565,43
21423	4925492,36	4382554,16
21424	4925546,92	4382480,11
21425	4925590,37	4382422,00
21426	4925593,75	4382417,35
21427	4925600,92	4382416,95
21428	4925659,46	4382337,19
21429	4925614,73	4382304,20
21430	4925491,75	4382469,99
21431	4925339,92	4382677,78
21432	4925360,53	4382691,99
21433	4925385,27	4382699,70
21434	4930383,82	4382700,25
21435	4930419,53	4382698,53
21436	4930462,37	4382695,49
21437	4930533,68	4382692,27
21438	4930551,23	4382630,48
21439	4930517,87	4382630,35
21440	4930409,01	4382636,53
21441	4930408,87	4382634,23
21442	4930382,08	4382635,75
21443	4930383,82	4382700,25
21444	4933080,41	4382700,60
21445	4933125,27	4382698,35
21446	4933124,41	4382680,65
21447	4933115,02	4382681,27
21448	4933113,28	4382645,62
21449	4933085,52	4382646,97
21450	4933087,35	4382684,77
21451	4933080,16	4382685,78
21452	4933080,41	4382700,60
21453	4931559,19	4382701,71
21454	4931550,44	4382697,06
21455	4931494,07	4382641,03
21456	4931502,91	4382630,32
21457	4931535,55	4382598,76
21458	4931545,05	4382588,15
21459	4931566,52	4382554,36
21460	4931575,98	4382527,52
21461	4931575,36	4382514,26
21462	4931578,34	4382498,20

Номера точек красных линий	X	Y
21463	4931587,58	4382461,75
21464	4931600,29	4382423,74
21465	4931614,55	4382356,27
21466	4931643,19	4382362,86
21467	4931640,56	4382399,95
21468	4931635,66	4382421,40
21469	4931606,35	4382511,45
21470	4931602,38	4382523,57
21471	4931597,57	4382521,91
21472	4931596,03	4382526,36
21473	4931606,45	4382529,95
21474	4931611,51	4382518,21
21475	4931619,50	4382493,65
21476	4931650,75	4382421,68
21477	4931691,40	4382426,23
21478	4931694,07	4382431,46
21479	4931659,27	4382511,27
21480	4931588,68	4382672,76
21481	4931578,12	4382686,03
21482	4931559,19	4382701,71
21483	4925401,80	4382703,77
21484	4925398,81	4382698,87
21485	4925448,68	4382630,65
21486	4925477,65	4382612,50
21487	4925485,89	4382608,51
21488	4925498,23	4382605,59
21489	4925506,97	4382604,09
21490	4925541,87	4382611,87
21491	4925542,25	4382613,73
21492	4925524,33	4382628,46
21493	4925507,95	4382639,00
21494	4925478,18	4382657,17
21495	4925401,80	4382703,77
21496	4930752,00	4382708,83
21497	4930717,65	4382658,59
21498	4930842,39	4382573,76
21499	4930851,82	4382582,52
21500	4930878,66	4382624,10
21501	4930752,00	4382708,83
21502	4926355,12	4382711,09
21503	4926345,05	4382697,73
21504	4926331,54	4382681,82



Оказание услуг по разработке и утверждению проекта планировки и проекта межевания
улично-дорожной сети и территории общественного пользования

6 этап «Межевание территории».

Том 6. Книга 5. Табличные материалы.

Номера точек красных линий	X	Y
21505	4926316,58	4382666,22
21506	4926300,69	4382651,57
21507	4926286,63	4382640,11
21508	4926261,42	4382622,97
21509	4926242,96	4382612,07
21510	4926223,85	4382602,36
21511	4926204,13	4382593,90
21512	4926185,53	4382587,29
21513	4926194,61	4382559,72
21514	4926215,88	4382567,61
21515	4926235,56	4382577,37
21516	4926255,94	4382587,77
21517	4926276,11	4382599,64
21518	4926300,40	4382616,49
21519	4926305,15	4382610,43
21520	4926322,25	4382624,60
21521	4926340,40	4382641,83
21522	4926355,49	4382668,07
21523	4926359,72	4382708,08
21524	4926355,12	4382711,09
21525	4935529,81	4382298,56
21526	4935534,77	4382305,71
21527	4935501,46	4382343,99
21528	4935496,89	4382350,52
21529	4935492,39	4382364,54
21530	4935492,42	4382373,60
21531	4935516,64	4382569,49
21532	4935543,95	4382628,05
21533	4935575,44	4382689,88
21534	4935562,35	4382714,57
21535	4935528,67	4382695,67
21536	4935502,16	4382681,04
21537	4935353,86	4382603,59
21538	4935347,98	4382600,33
21539	4935346,57	4382601,87
21540	4935328,37	4382591,71
21541	4935304,36	4382564,68
21542	4935315,18	4382514,94
21543	4935370,77	4382427,51
21544	4935360,72	4382365,29
21545	4935359,06	4382343,78
21546	4935362,29	4382330,67

Номера точек красных линий	X	Y
21547	4935376,16	4382294,51
21548	4935384,34	4382283,60
21549	4935420,90	4382238,80
21550	4935444,07	4382237,44
21551	4935444,70	4382244,28
21552	4927141,76	4382721,89
21553	4927282,40	4382685,31
21554	4927267,29	4382627,24
21555	4927136,06	4382661,38
21556	4927141,76	4382721,89
21557	4931236,53	4382729,90
21558	4931247,26	4382712,40
21559	4931283,28	4382663,37
21560	4931310,38	4382620,52
21561	4931315,85	4382611,35
21562	4931296,35	4382599,82
21563	4931252,78	4382673,53
21564	4931218,28	4382717,86
21565	4931236,53	4382729,90
21566	4930559,04	4382730,70
21567	4930552,41	4382721,18
21568	4930567,31	4382703,98
21569	4930564,20	4382698,73
21570	4930568,68	4382670,90
21571	4930574,41	4382664,45
21572	4930647,67	4382612,13
21573	4930667,37	4382600,25
21574	4930703,00	4382650,68
21575	4930650,40	4382685,81
21576	4930576,26	4382719,04
21577	4930559,04	4382730,70
21578	4935117,82	4382739,48
21579	4935109,87	4382704,11
21580	4935108,95	4382698,01
21581	4935108,84	4382692,80
21582	4935109,55	4382673,95
21583	4935110,21	4382663,68
21584	4935111,48	4382653,02
21585	4935112,96	4382644,33
21586	4935117,89	4382618,95
21587	4935128,15	4382612,94
21588	4935209,27	4382639,71



Оказание услуг по разработке и утверждению проекта планировки и проекта межевания
улично-дорожной сети и территории общественного пользования

6 этап «Межевание территории».

Том 6. Книга 5. Табличные материалы.

Номера точек красных линий	X	Y
21589	4935205,92	4382649,62
21590	4935196,44	4382695,42
21591	4935201,20	4382718,47
21592	4935167,51	4382726,50
21593	4935117,82	4382739,48
21594	4932035,97	4382740,32
21595	4932080,75	4382728,62
21596	4932133,01	4382715,29
21597	4932157,97	4382709,25
21598	4932199,83	4382702,09
21599	4932304,74	4382675,66
21600	4932420,14	4382647,88
21601	4932434,23	4382644,01
21602	4932432,65	4382641,85
21603	4932426,55	4382626,10
21604	4932421,84	4382612,27
21605	4932417,12	4382595,19
21606	4932415,90	4382585,49
21607	4932416,35	4382584,51
21608	4932420,24	4382575,99
21609	4932426,91	4382571,33
21610	4932437,39	4382566,96
21611	4932405,42	4382497,82
21612	4932383,82	4382431,07
21613	4932371,28	4382357,13
21614	4932360,34	4382327,11
21615	4932345,91	4382315,44
21616	4932263,58	4382320,49
21617	4932157,42	4382327,62
21618	4932040,09	4382336,88
21619	4932035,42	4382427,52
21620	4932031,88	4382456,10
21621	4932019,47	4382668,44
21622	4932018,76	4382672,08
21623	4932014,70	4382739,21
21624	4932035,97	4382740,32
21625	4927585,01	4382740,66
21626	4927667,37	4382618,10
21627	4927668,30	4382610,74
21628	4927665,36	4382580,97
21629	4927634,42	4382591,67
21630	4927605,73	4382602,91

Номера точек красных линий	X	Y
21631	4927611,88	4382620,07
21632	4927566,52	4382687,67
21633	4927583,82	4382737,30
21634	4927585,01	4382740,66
21635	4930161,11	4382743,27
21636	4930191,82	4382679,19
21637	4930197,88	4382665,03
21638	4930220,89	4382611,41
21639	4930234,14	4382580,49
21640	4930239,00	4382569,25
21641	4930246,35	4382555,06
21642	4930263,45	4382521,97
21643	4930267,91	4382513,58
21644	4930308,82	4382434,79
21645	4930297,46	4382424,80
21646	4930290,46	4382419,39
21647	4930272,17	4382441,97
21648	4930270,79	4382443,65
21649	4930257,59	4382458,30
21650	4930231,24	4382488,74
21651	4930208,04	4382515,73
21652	4930190,23	4382535,88
21653	4930188,58	4382537,88
21654	4930167,37	4382563,53
21655	4930159,14	4382580,33
21656	4930155,07	4382594,16
21657	4930153,27	4382607,22
21658	4930153,91	4382635,41
21659	4930184,44	4382633,75
21660	4930183,76	4382659,57
21661	4930159,84	4382729,88
21662	4930161,11	4382743,27
21663	4926869,21	4382750,50
21664	4926873,20	4382687,62
21665	4926934,19	4382660,59
21666	4927127,88	4382665,14
21667	4927130,38	4382693,76
21668	4927130,13	4382722,69
21669	4927101,00	4382725,79
21670	4927047,31	4382729,35
21671	4926964,50	4382734,39
21672	4926869,21	4382750,50



Оказание услуг по разработке и утверждению проекта планировки и проекта межевания
улично-дорожной сети и территории общественного пользования

6 этап «Межевание территории».

Том 6. Книга 5. Табличные материалы.

Номера точек красных линий	X	Y
21673	4936074,65	4382408,52
21674	4936072,64	4382409,67
21675	4936054,88	4382421,92
21676	4936052,47	4382423,58
21677	4936037,91	4382433,00
21678	4936042,06	4382438,04
21679	4936046,79	4382443,17
21680	4936034,68	4382456,80
21681	4936052,44	4382558,97
21682	4936056,15	4382575,42
21683	4936061,44	4382584,94
21684	4936078,99	4382594,34
21685	4936128,20	4382565,77
21686	4936161,50	4382536,43
21687	4936198,29	4382700,86
21688	4936129,81	4382747,48
21689	4936120,45	4382752,94
21690	4935909,97	4382746,82
21691	4935889,22	4382739,40
21692	4935863,51	4382737,13
21693	4935780,17	4382728,60
21694	4935769,42	4382727,17
21695	4935745,15	4382725,08
21696	4935687,19	4382743,48
21697	4935676,72	4382740,97
21698	4935673,68	4382734,87
21699	4935661,35	4382737,35
21700	4935641,24	4382722,48
21701	4935618,55	4382701,97
21702	4935606,62	4382698,41
21703	4935596,53	4382689,42
21704	4935539,98	4382578,38
21705	4935538,65	4382519,64
21706	4935518,92	4382364,07
21707	4935519,32	4382357,96
21708	4935522,72	4382351,55
21709	4935641,34	4382215,21
21710	4935655,50	4382197,45
21711	4935671,69	4382172,35
21712	4935682,06	4382152,09
21713	4935717,84	4382074,08
21714	4935735,97	4382014,54

Номера точек красных линий	X	Y
21715	4935762,50	4381927,21
21716	4935765,23	4381912,44
21717	4935764,75	4381899,06
21718	4935768,90	4381871,12
21719	4935772,61	4381838,43
21720	4935777,58	4381802,18
21721	4935787,16	4381752,69
21722	4935801,44	4381698,69
21723	4935817,14	4381652,08
21724	4935825,87	4381628,59
21725	4935831,80	4381618,40
21726	4935837,66	4381602,63
21727	4935840,28	4381589,84
21728	4935863,42	4381527,60
21729	4935868,61	4381525,12
21730	4935889,94	4381532,29
21731	4935940,19	4381533,70
21732	4935945,01	4381533,31
21733	4935984,38	4381531,81
21734	4935996,92	4381531,81
21735	4936001,54	4381524,64
21736	4936029,69	4381442,09
21737	4936038,37	4381393,40
21738	4936024,40	4381365,25
21739	4936019,32	4381341,33
21740	4936010,99	4381307,98
21741	4936000,53	4381288,75
21742	4936008,04	4381287,33
21743	4935009,60	4382759,37
21744	4934997,61	4382742,61
21745	4934989,23	4382723,01
21746	4934987,96	4382719,22
21747	4934987,23	4382713,96
21748	4934986,39	4382686,96
21749	4934986,63	4382676,62
21750	4934988,98	4382646,46
21751	4934988,94	4382637,35
21752	4934988,32	4382601,75
21753	4934986,78	4382581,94
21754	4934995,59	4382556,75
21755	4935040,06	4382570,68
21756	4935106,45	4382599,13



Оказание услуг по разработке и утверждению проекта планировки и проекта межевания
улично-дорожной сети и территории общественного пользования

6 этап «Межевание территории».

Том 6. Книга 5. Табличные материалы.

Номера точек красных линий	X	Y
21757	4935098,24	4382641,47
21758	4935096,42	4382652,33
21759	4935095,20	4382663,12
21760	4935094,56	4382673,38
21761	4935093,85	4382692,23
21762	4935094,15	4382700,85
21763	4935095,24	4382707,39
21764	4935100,88	4382723,37
21765	4935104,92	4382741,39
21766	4935095,09	4382743,55
21767	4935009,60	4382759,37
21768	4926705,23	4382763,31
21769	4926814,10	4382755,32
21770	4926859,13	4382751,50
21771	4926863,10	4382690,37
21772	4926695,11	4382693,68
21773	4926705,23	4382763,31
21774	4932257,36	4382764,35
21775	4932397,09	4382728,64
21776	4932410,59	4382728,29
21777	4932500,12	4382705,41
21778	4932501,05	4382702,60
21779	4932485,57	4382655,65
21780	4932478,96	4382651,99
21781	4932226,38	4382716,53
21782	4932238,26	4382753,77
21783	4932238,30	4382753,80
21784	4932257,36	4382764,35
21785	4926543,70	4382764,43
21786	4926683,70	4382684,16
21787	4926676,73	4382636,33
21788	4926518,68	4382700,36
21789	4926530,05	4382743,40
21790	4926543,70	4382764,43
21791	4925633,51	4382642,61
21792	4925564,43	4382686,07
21793	4925431,88	4382766,08
21794	4925423,56	4382764,27
21795	4925395,84	4382718,69
21796	4925548,70	4382625,86
21797	4925552,04	4382613,87
21798	4925577,97	4382619,07

Номера точек красных линий	X	Y
21799	4925611,36	4382625,77
21800	4925616,76	4382626,85
21801	4925618,52	4382617,73
21802	4925620,51	4382607,44
21803	4925625,36	4382582,35
21804	4925625,20	4382582,31
21805	4925626,72	4382574,45
21806	4925626,88	4382574,49
21807	4925628,59	4382565,64
21808	4925625,68	4382557,13
21809	4925618,14	4382535,14
21810	4925610,37	4382512,43
21811	4925606,89	4382502,26
21812	4925591,07	4382490,87
21813	4925564,87	4382471,55
21814	4925575,82	4382456,64
21815	4925586,77	4382441,73
21816	4925597,71	4382426,84
21817	4925623,67	4382446,27
21818	4925643,65	4382461,31
21819	4925650,27	4382465,57
21820	4925658,86	4382488,88
21821	4925667,12	4382513,00
21822	4925675,54	4382537,61
21823	4925684,17	4382562,75
21824	4925677,71	4382596,10
21825	4925665,90	4382616,30
21826	4925653,15	4382626,78
21827	4925633,51	4382642,61
21828	4926277,97	4382646,05
21829	4926273,55	4382642,71
21830	4926256,33	4382631,00
21831	4926238,39	4382620,40
21832	4926219,82	4382610,97
21833	4926200,66	4382602,75
21834	4926181,04	4382595,77
21835	4926161,00	4382590,06
21836	4926146,89	4382646,41
21837	4926166,59	4382652,18
21838	4926185,81	4382659,42
21839	4926204,40	4382668,13
21840	4926222,65	4382678,46



Оказание услуг по разработке и утверждению проекта планировки и проекта межевания
улично-дорожной сети и территории общественного пользования
6 этап «Межевание территории».
Том 6. Книга 5. Табличные материалы.

Номера точек красных линий	X	Y
21841	4926238,92	4382689,60
21842	4926243,06	4382692,44
21843	4926259,00	4382705,47
21844	4926273,84	4382719,65
21845	4926287,57	4382734,92
21846	4926300,08	4382751,21
21847	4926311,32	4382768,42
21848	4926364,38	4382736,67
21849	4926338,79	4382702,72
21850	4926328,35	4382690,32
21851	4926307,02	4382669,42
21852	4926278,12	4382646,10
21853	4932971,84	4382769,91
21854	4933145,51	4382756,93
21855	4933142,36	4382715,47
21856	4932971,22	4382728,46
21857	4932971,84	4382769,91
21858	4931928,18	4382771,86
21859	4931980,38	4382757,11
21860	4932000,44	4382697,54
21861	4932004,29	4382604,75
21862	4932013,08	4382459,38
21863	4931960,16	4382454,25
21864	4931882,00	4382446,71
21865	4931717,06	4382429,41
21866	4931712,01	4382432,86
21867	4931627,37	4382626,65
21868	4931630,01	4382632,89
21869	4931694,37	4382682,16
21870	4931721,44	4382702,77
21871	4931739,73	4382715,12
21872	4931762,94	4382727,10
21873	4931836,57	4382748,61
21874	4931928,18	4382771,86
21875	4927612,20	4382773,92
21876	4927615,73	4382768,84
21877	4927709,49	4382675,71
21878	4927748,75	4382652,97
21879	4927769,05	4382606,31
21880	4927773,35	4382566,97
21881	4927766,85	4382545,73
21882	4927727,08	4382559,54

Номера точек красных линий	X	Y
21883	4927674,80	4382577,69
21884	4927678,23	4382619,67
21885	4927585,26	4382757,71
21886	4927584,49	4382764,48
21887	4927612,20	4382773,92
21888	4932473,44	4382773,92
21889	4932466,02	4382752,17
21890	4932512,71	4382739,21
21891	4932519,79	4382761,41
21892	4932473,44	4382773,92
21893	4933505,22	4382777,47
21894	4933537,82	4382773,95
21895	4933575,70	4382769,07
21896	4933561,69	4382725,37
21897	4933551,35	4382715,37
21898	4933532,41	4382676,28
21899	4933518,87	4382657,31
21900	4933514,91	4382658,09
21901	4933494,39	4382635,41
21902	4933469,70	4382613,66
21903	4933449,32	4382598,81
21904	4933445,36	4382595,90
21905	4933427,33	4382624,45
21906	4933438,55	4382715,88
21907	4933444,13	4382720,34
21908	4933497,96	4382714,89
21909	4933505,22	4382777,47
21910	4930797,00	4382777,69
21911	4930761,98	4382724,42
21912	4930887,77	4382640,10
21913	4930922,43	4382689,89
21914	4930923,29	4382693,24
21915	4930797,00	4382777,69
21916	4926493,46	4382696,58
21917	4926508,49	4382753,01
21918	4926517,91	4382767,51
21919	4926493,11	4382781,51
21920	4926480,72	4382748,31
21921	4926454,26	4382675,27
21922	4926442,72	4382628,46
21923	4926438,79	4382572,18
21924	4926435,26	4382549,67



Оказание услуг по разработке и утверждению проекта планировки и проекта межевания
улично-дорожной сети и территории общественного пользования
6 этап «Межевание территории».
Том 6. Книга 5. Табличные материалы.

Номера точек красных линий	X	Y
21925	4926437,89	4382547,77
21926	4926433,65	4382526,31
21927	4926418,42	4382368,09
21928	4926424,76	4382365,90
21929	4926414,37	4382335,81
21930	4926413,48	4382319,42
21931	4926408,67	4382314,02
21932	4926413,31	4382259,20
21933	4926423,93	4382236,34
21934	4926426,48	4382230,96
21935	4926433,04	4382234,86
21936	4926438,14	4382228,14
21937	4926442,76	4382204,62
21938	4926461,28	4382185,24
21939	4926459,89	4382183,06
21940	4926517,58	4382143,81
21941	4926565,72	4382113,36
21942	4926605,72	4382091,33
21943	4926637,17	4382075,90
21944	4926720,60	4382037,08
21945	4926821,12	4381995,02
21946	4926873,70	4381972,86
21947	4926919,26	4381955,49
21948	4926971,66	4381936,90
21949	4926982,48	4381968,47
21950	4927042,45	4382139,13
21951	4927043,27	4382141,22
21952	4927064,63	4382190,02
21953	4927067,69	4382195,40
21954	4927114,42	4382260,96
21955	4927120,65	4382260,50
21956	4927177,42	4382348,52
21957	4927230,84	4382329,35
21958	4927311,82	4382299,91
21959	4927335,97	4382286,83
21960	4927384,12	4382244,34
21961	4927430,01	4382196,33
21962	4927436,71	4382172,52
21963	4927390,08	4382054,86
21964	4927338,31	4382029,64
21965	4927333,57	4382026,12
21966	4927330,37	4382020,99

Номера точек красных линий	X	Y
21967	4927329,32	4382014,69
21968	4927329,64	4382012,40
21969	4927330,55	4382009,98
21970	4927332,07	4382007,03
21971	4927337,09	4382000,80
21972	4927343,02	4381997,41
21973	4927460,05	4381954,95
21974	4927565,79	4382006,54
21975	4927678,64	4381965,88
21976	4927681,78	4381974,59
21977	4927699,40	4381976,39
21978	4927810,15	4381934,59
21979	4927818,36	4381956,36
21980	4927831,01	4381961,79
21981	4927852,56	4382013,54
21982	4927899,85	4382046,81
21983	4927901,53	4382043,63
21984	4927921,83	4382051,80
21985	4927942,39	4382056,47
21986	4927952,02	4382059,17
21987	4927961,33	4382062,82
21988	4927970,23	4382067,38
21989	4927978,63	4382072,81
21990	4927982,38	4382070,19
21991	4927997,24	4382084,00
21992	4928005,95	4382102,50
21993	4928009,45	4382108,83
21994	4928012,49	4382115,40
21995	4928015,04	4382122,18
21996	4928017,09	4382129,12
21997	4928018,63	4382136,19
21998	4928019,66	4382143,36
21999	4928020,17	4382150,58
22000	4928020,16	4382157,82
22001	4928014,38	4382269,68
22002	4928014,82	4382286,77
22003	4928017,91	4382303,59
22004	4928023,57	4382319,72
22005	4928031,66	4382334,78
22006	4928041,99	4382348,41
22007	4928054,31	4382360,27
22008	4928068,31	4382370,08



Оказание услуг по разработке и утверждению проекта планировки и проекта межевания
улично-дорожной сети и территории общественного пользования
6 этап «Межевание территории».
Том 6. Книга 5. Табличные материалы.

Номера точек красных линий	X	Y
22009	4928083,67	4382377,60
22010	4928085,54	4382378,35
22011	4928092,13	4382381,31
22012	4928098,43	4382384,86
22013	4928104,37	4382388,96
22014	4928109,93	4382393,58
22015	4928115,36	4382391,27
22016	4928124,74	4382405,80
22017	4928133,29	4382419,03
22018	4928192,94	4382511,46
22019	4928155,72	4382558,40
22020	4928120,23	4382584,05
22021	4928117,06	4382579,32
22022	4928043,61	4382613,88
22023	4928033,81	4382598,36
22024	4927958,69	4382585,72
22025	4927932,24	4382623,01
22026	4927922,40	4382588,27
22027	4927964,62	4382536,78
22028	4927960,44	4382453,14
22029	4927817,65	4382513,91
22030	4927592,60	4382595,94
22031	4927600,76	4382618,68
22032	4927562,51	4382675,71
22033	4927539,82	4382609,72
22034	4927459,74	4382637,50
22035	4927291,88	4382682,45
22036	4927271,56	4382604,34
22037	4927277,85	4382602,69
22038	4927274,07	4382588,18
22039	4927258,10	4382592,34
22040	4927264,67	4382617,58
22041	4927120,97	4382654,97
22042	4926932,17	4382650,54
22043	4926877,01	4382674,99
22044	4926871,28	4382672,15
22045	4926856,10	4382608,54
22046	4926747,73	4382606,39
22047	4926747,21	4382603,33
22048	4925261,78	4382791,74
22049	4925259,23	4382787,29
22050	4925334,31	4382685,18

Номера точек красных линий	X	Y
22051	4925361,08	4382704,74
22052	4925367,83	4382709,67
22053	4925367,96	4382717,65
22054	4925328,62	4382748,42
22055	4925261,78	4382791,74
22056	4925883,22	4382797,40
22057	4925852,67	4382747,36
22058	4925938,33	4382695,16
22059	4925969,64	4382746,48
22060	4925883,22	4382797,40
22061	4927214,36	4382799,49
22062	4927150,10	4382734,93
22063	4927288,95	4382697,73
22064	4927457,81	4382652,51
22065	4927477,77	4382729,07
22066	4927457,23	4382735,07
22067	4927214,36	4382799,49
22068	4930198,57	4382803,50
22069	4930162,92	4382773,30
22070	4930207,18	4382681,15
22071	4930248,49	4382584,54
22072	4930285,08	4382602,16
22073	4930305,66	4382615,12
22074	4930269,97	4382697,71
22075	4930202,11	4382802,96
22076	4930198,57	4382803,50
22077	4930485,56	4382804,82
22078	4930488,63	4382790,25
22079	4930529,81	4382734,66
22080	4930529,50	4382705,42
22081	4930463,21	4382708,47
22082	4930420,30	4382711,51
22083	4930361,81	4382714,32
22084	4930362,21	4382744,40
22085	4930365,67	4382775,52
22086	4930373,56	4382781,25
22087	4930382,50	4382785,20
22088	4930443,54	4382797,66
22089	4930485,56	4382804,82
22090	4925357,24	4382807,03
22091	4925353,01	4382806,25
22092	4925339,05	4382783,06



Оказание услуг по разработке и утверждению проекта планировки и проекта межевания
улично-дорожной сети и территории общественного пользования

6 этап «Межевание территории».

Том 6. Книга 5. Табличные материалы.

Номера точек красных линий	X	Y
22093	4925325,57	4382760,96
22094	4925376,61	4382721,04
22095	4925383,38	4382721,59
22096	4925391,05	4382729,95
22097	4925402,58	4382748,97
22098	4925416,13	4382771,17
22099	4925395,22	4382783,93
22100	4925375,52	4382795,98
22101	4925357,24	4382807,03
22102	4926250,14	4382810,24
22103	4926304,60	4382776,21
22104	4926292,08	4382756,89
22105	4926279,87	4382741,32
22106	4926266,66	4382726,62
22107	4926252,37	4382712,97
22108	4926237,06	4382700,44
22109	4926233,61	4382697,55
22110	4926217,04	4382686,74
22111	4926199,81	4382677,02
22112	4926181,92	4382668,64
22113	4926179,66	4382667,73
22114	4926163,42	4382661,67
22115	4926144,45	4382656,12
22116	4926138,02	4382654,53
22117	4926118,37	4382650,62
22118	4926098,71	4382648,61
22119	4926079,00	4382648,40
22120	4926059,26	4382649,39
22121	4926041,31	4382651,29
22122	4926027,39	4382653,90
22123	4926015,79	4382656,50
22124	4925997,52	4382662,10
22125	4925946,80	4382690,95
22126	4925960,98	4382716,10
22127	4925977,25	4382741,30
22128	4925993,90	4382732,85
22129	4926028,31	4382718,38
22130	4926037,21	4382716,30
22131	4926045,54	4382714,54
22132	4926059,45	4382712,41
22133	4926068,47	4382711,35
22134	4926087,18	4382710,97

Номера точек красных линий	X	Y
22135	4926105,84	4382712,37
22136	4926124,23	4382715,44
22137	4926129,25	4382716,75
22138	4926147,16	4382722,16
22139	4926164,57	4382729,04
22140	4926181,02	4382737,41
22141	4926199,46	4382750,23
22142	4926198,18	4382751,92
22143	4926212,41	4382763,77
22144	4926225,42	4382776,94
22145	4926237,12	4382791,30
22146	4926250,14	4382810,24
22147	4926884,36	4382820,63
22148	4926874,00	4382816,12
22149	4926866,40	4382775,36
22150	4926801,73	4382784,39
22151	4926813,12	4382776,72
22152	4926821,49	4382772,18
22153	4926832,50	4382768,83
22154	4926967,82	4382745,50
22155	4927111,53	4382736,97
22156	4927119,19	4382737,09
22157	4927128,53	4382738,86
22158	4927140,70	4382744,25
22159	4927149,47	4382751,07
22160	4927162,52	4382763,80
22161	4927142,99	4382766,22
22162	4927123,74	4382746,12
22163	4926972,13	4382766,29
22164	4926884,36	4382820,63
22165	4930827,34	4382820,99
22166	4930801,92	4382785,23
22167	4930904,47	4382716,65
22168	4930951,98	4382689,49
22169	4931038,79	4382630,81
22170	4931044,58	4382638,42
22171	4931055,46	4382655,63
22172	4931013,30	4382682,99
22173	4930971,83	4382711,11
22174	4930977,62	4382719,65
22175	4930827,34	4382820,99
22176	4925807,26	4382765,01



Оказание услуг по разработке и утверждению проекта планировки и проекта межевания
улично-дорожной сети и территории общественного пользования
6 этап «Межевание территории».
Том 6. Книга 5. Табличные материалы.

Номера точек красных линий	X	Y
22177	4925839,84	4382745,05
22178	4925874,76	4382802,37
22179	4925840,92	4382822,31
22180	4925807,17	4382765,06
22181	4926706,68	4382773,03
22182	4926714,06	4382823,68
22183	4926719,08	4382825,96
22184	4926801,20	4382770,65
22185	4926800,17	4382765,91
22186	4926706,68	4382773,03
22187	4933518,04	4382830,62
22188	4933574,25	4382823,98
22189	4933586,12	4382820,98
22190	4933586,49	4382809,71
22191	4933578,18	4382778,53
22192	4933536,40	4382781,85
22193	4933510,15	4382784,68
22194	4933511,47	4382797,90
22195	4933518,04	4382830,62
22196	4931680,92	4382830,86
22197	4931693,46	4382829,84
22198	4931746,42	4382818,96
22199	4931828,79	4382789,45
22200	4931833,68	4382765,99
22201	4931726,17	4382734,59
22202	4931620,36	4382775,63
22203	4931627,99	4382795,30
22204	4931644,14	4382813,46
22205	4931651,02	4382819,90
22206	4931659,08	4382825,08
22207	4931667,89	4382828,66
22208	4931680,92	4382830,86
22209	4926588,52	4382832,33
22210	4926695,37	4382764,27
22211	4926685,49	4382696,39
22212	4926683,36	4382695,32
22213	4926549,61	4382772,58
22214	4926588,52	4382832,33
22215	4927519,88	4382834,41
22216	4927515,40	4382833,74
22217	4927504,36	4382794,64
22218	4927493,66	4382750,49

Номера точек красных линий	X	Y
22219	4927467,46	4382649,64
22220	4927534,92	4382626,24
22221	4927574,39	4382740,53
22222	4927574,15	4382756,19
22223	4927519,88	4382834,41
22224	4930588,34	4382834,56
22225	4930584,00	4382834,17
22226	4930515,35	4382817,73
22227	4930508,41	4382803,22
22228	4930506,51	4382792,97
22229	4930509,65	4382783,72
22230	4930514,56	4382778,50
22231	4930595,67	4382718,55
22232	4930624,49	4382705,64
22233	4930630,35	4382715,26
22234	4930655,38	4382700,52
22235	4930705,68	4382666,93
22236	4930725,73	4382688,12
22237	4930743,98	4382714,81
22238	4930702,64	4382743,10
22239	4930689,95	4382751,36
22240	4930614,85	4382802,21
22241	4930606,67	4382807,51
22242	4930602,04	4382823,24
22243	4930597,79	4382830,49
22244	4930588,34	4382834,56
22245	4925206,40	4382839,65
22246	4925176,72	4382812,33
22247	4925176,08	4382805,70
22248	4925568,78	4382269,92
22249	4925589,53	4382284,76
22250	4925609,96	4382300,57
22251	4925548,08	4382383,97
22252	4925536,20	4382400,12
22253	4925512,70	4382432,06
22254	4925500,52	4382448,62
22255	4925488,85	4382464,48
22256	4925392,88	4382594,95
22257	4925334,73	4382673,99
22258	4925284,64	4382742,31
22259	4925222,05	4382827,82
22260	4925213,81	4382838,95



Оказание услуг по разработке и утверждению проекта планировки и проекта межевания
улично-дорожной сети и территории общественного пользования

6 этап «Межевание территории».

Том 6. Книга 5. Табличные материалы.

Номера точек красных линий	X	Y
22261	4925206,40	4382839,65
22262	4932731,51	4382848,39
22263	4932729,48	4382818,07
22264	4932728,64	4382794,52
22265	4932734,30	4382790,05
22266	4932757,58	4382795,04
22267	4932760,15	4382795,55
22268	4932763,68	4382796,13
22269	4932768,75	4382796,71
22270	4932772,91	4382796,98
22271	4932777,39	4382797,04
22272	4932781,62	4382796,60
22273	4932953,55	4382786,68
22274	4932954,07	4382830,14
22275	4932897,01	4382835,46
22276	4932800,77	4382844,30
22277	4932798,87	4382842,26
22278	4932731,51	4382848,39
22279	4933633,34	4382850,77
22280	4933648,19	4382844,56
22281	4933634,70	4382814,69
22282	4933624,88	4382818,51
22283	4933623,08	4382824,20
22284	4933625,51	4382832,47
22285	4933633,34	4382850,77
22286	4933495,96	4382815,43
22287	4933497,27	4382832,76
22288	4933428,84	4382844,46
22289	4933407,15	4382846,67
22290	4933407,51	4382850,21
22291	4933392,30	4382851,78
22292	4933387,59	4382848,28
22293	4933373,94	4382723,34
22294	4933376,82	4382720,26
22295	4933426,30	4382714,78
22296	4933428,98	4382738,96
22297	4933485,00	4382733,29
22298	4933491,20	4382786,72
22299	4933495,96	4382815,42
22300	4926314,56	4382853,64
22301	4926299,67	4382829,31
22302	4926284,81	4382805,02

Номера точек красных линий	X	Y
22303	4926370,38	4382753,83
22304	4926380,02	4382751,14
22305	4926391,30	4382753,83
22306	4926416,97	4382792,38
22307	4926314,56	4382853,64
22308	4930677,45	4382858,22
22309	4930688,31	4382850,50
22310	4930784,70	4382784,46
22311	4930751,60	4382732,60
22312	4930617,51	4382823,22
22313	4930615,90	4382829,62
22314	4930632,97	4382845,21
22315	4930677,45	4382858,22
22316	4927418,15	4382863,51
22317	4927402,24	4382862,80
22318	4927423,67	4382762,64
22319	4927431,90	4382754,00
22320	4927460,35	4382746,45
22321	4927477,90	4382741,50
22322	4927481,29	4382742,62
22323	4927483,96	4382752,92
22324	4927494,69	4382797,18
22325	4927499,14	4382812,94
22326	4927467,58	4382821,40
22327	4927418,15	4382863,51
22328	4935168,17	4382866,04
22329	4935240,37	4382840,70
22330	4935245,58	4382837,08
22331	4935219,46	4382762,59
22332	4935203,87	4382723,72
22333	4935179,27	4382731,21
22334	4935122,76	4382752,03
22335	4935143,67	4382811,59
22336	4935168,17	4382866,04
22337	4927290,11	4382871,77
22338	4927224,35	4382807,31
22339	4927412,61	4382756,96
22340	4927392,08	4382852,90
22341	4927374,78	4382850,65
22342	4927363,67	4382851,67
22343	4927290,11	4382871,77
22344	4933176,10	4382873,20



Оказание услуг по разработке и утверждению проекта планировки и проекта межевания
улично-дорожной сети и территории общественного пользования

6 этап «Межевание территории».

Том 6. Книга 5. Табличные материалы.

Номера точек красных линий	X	Y
22345	4933276,30	4382861,73
22346	4933305,43	4382858,18
22347	4933314,19	4382855,35
22348	4933329,61	4382853,99
22349	4933361,48	4382849,00
22350	4933368,01	4382844,11
22351	4933364,30	4382809,49
22352	4933316,62	4382814,91
22353	4933243,38	4382825,11
22354	4933243,33	4382823,55
22355	4933229,50	4382824,90
22356	4933227,31	4382811,60
22357	4933267,69	4382807,81
22358	4933267,67	4382807,27
22359	4933266,84	4382801,33
22360	4933361,68	4382790,66
22361	4933357,04	4382748,20
22362	4933217,33	4382763,81
22363	4933215,97	4382750,02
22364	4933355,54	4382734,43
22365	4933350,70	4382690,19
22366	4933214,77	4382707,53
22367	4933204,91	4382706,86
22368	4933162,85	4382712,37
22369	4933166,51	4382743,63
22370	4933176,10	4382873,20
22371	4926070,93	4382873,55
22372	4926087,67	4382862,70
22373	4926104,15	4382786,14
22374	4926114,35	4382787,89
22375	4926181,07	4382747,53
22376	4926160,87	4382737,25
22377	4926127,85	4382724,21
22378	4926104,87	4382720,32
22379	4926087,36	4382718,98
22380	4926069,02	4382719,34
22381	4926066,50	4382719,64
22382	4926057,46	4382721,55
22383	4926049,69	4382724,71
22384	4925987,07	4382756,50
22385	4926030,44	4382823,64
22386	4926045,35	4382846,75

Номера точек красных линий	X	Y
22387	4926061,06	4382871,06
22388	4926070,93	4382873,55
22389	4932367,20	4382875,70
22390	4932363,90	4382848,42
22391	4932380,69	4382829,72
22392	4932393,78	4382826,23
22393	4932396,93	4382831,55
22394	4932402,07	4382830,95
22395	4932405,13	4382830,02
22396	4932400,43	4382819,78
22397	4932415,45	4382816,92
22398	4932412,50	4382806,05
22399	4932417,41	4382804,80
22400	4932427,02	4382802,22
22401	4932427,38	4382804,31
22402	4932434,55	4382804,11
22403	4932434,76	4382782,88
22404	4932475,83	4382780,56
22405	4932485,93	4382813,75
22406	4932495,23	4382840,17
22407	4932502,17	4382862,99
22408	4932500,04	4382866,00
22409	4932467,52	4382867,54
22410	4932405,35	4382874,15
22411	4932367,20	4382875,70
22412	4935965,59	4382875,98
22413	4935967,90	4382788,37
22414	4935802,77	4382784,53
22415	4935760,54	4382776,53
22416	4935680,06	4382772,57
22417	4935677,02	4382770,19
22418	4935659,44	4382769,74
22419	4935655,82	4382769,48
22420	4935655,68	4382775,35
22421	4935757,61	4382867,54
22422	4935781,86	4382870,03
22423	4935872,23	4382873,45
22424	4935965,59	4382875,98
22425	4936167,12	4382882,04
22426	4936179,54	4382854,23
22427	4936182,48	4382840,78
22428	4936190,01	4382802,45



Оказание услуг по разработке и утверждению проекта планировки и проекта межевания
улично-дорожной сети и территории общественного пользования

6 этап «Межевание территории».

Том 6. Книга 5. Табличные материалы.

Номера точек красных линий	X	Y
22429	4936125,13	4382795,26
22430	4935981,32	4382791,34
22431	4935979,04	4382877,98
22432	4936026,23	4382878,17
22433	4936082,98	4382879,90
22434	4936167,12	4382882,04
22435	4925737,45	4382882,84
22436	4925813,29	4382838,30
22437	4925832,26	4382827,14
22438	4925818,39	4382803,61
22439	4925795,61	4382816,99
22440	4925787,00	4382802,33
22441	4925766,19	4382799,48
22442	4925760,15	4382803,03
22443	4925742,90	4382813,16
22444	4925725,67	4382823,30
22445	4925708,43	4382833,44
22446	4925723,63	4382859,31
22447	4925737,45	4382882,84
22448	4933007,84	4382884,89
22449	4932996,93	4382881,60
22450	4932973,50	4382882,06
22451	4932973,17	4382859,02
22452	4932972,11	4382788,31
22453	4932995,84	4382786,67
22454	4933145,75	4382775,46
22455	4933148,15	4382816,38
22456	4933009,50	4382825,72
22457	4933010,59	4382841,86
22458	4933039,29	4382839,54
22459	4933039,52	4382843,14
22460	4933134,50	4382836,74
22461	4933133,64	4382823,77
22462	4933149,30	4382822,72
22463	4933153,03	4382873,16
22464	4933150,23	4382875,96
22465	4933129,81	4382877,24
22466	4933124,60	4382876,69
22467	4933109,13	4382877,75
22468	4933105,92	4382878,74
22469	4933007,84	4382884,89
22470	4926123,69	4382885,48

Номера точек красных линий	X	Y
22471	4926118,30	4382884,39
22472	4926106,55	4382865,43
22473	4926099,72	4382863,72
22474	4926105,94	4382834,16
22475	4926114,32	4382794,36
22476	4926172,84	4382758,76
22477	4926212,97	4382785,41
22478	4926225,10	4382800,30
22479	4926237,24	4382817,96
22480	4926190,80	4382845,68
22481	4926123,69	4382885,48
22482	4925226,84	4382886,63
22483	4925263,32	4382864,40
22484	4925282,10	4382852,95
22485	4925286,55	4382850,23
22486	4925288,58	4382853,65
22487	4925309,06	4382841,49
22488	4925306,89	4382837,83
22489	4925328,47	4382824,66
22490	4925348,70	4382812,31
22491	4925335,42	4382790,54
22492	4925333,33	4382787,13
22493	4925320,05	4382765,36
22494	4925299,81	4382777,70
22495	4925279,67	4382790,00
22496	4925259,28	4382802,07
22497	4925273,65	4382825,52
22498	4925267,57	4382829,13
22499	4925265,95	4382826,48
22500	4925253,45	4382805,99
22501	4925239,23	4382814,67
22502	4925232,15	4382824,35
22503	4925226,57	4382831,50
22504	4925219,03	4382842,76
22505	4925220,34	4382863,68
22506	4925226,84	4382886,63
22507	4925594,56	4382895,00
22508	4925637,92	4382869,62
22509	4925637,99	4382869,74
22510	4925677,62	4382846,39
22511	4925704,23	4382826,53
22512	4925728,36	4382812,31



Оказание услуг по разработке и утверждению проекта планировки и проекта межевания
улично-дорожной сети и территории общественного пользования

6 этап «Межевание территории».

Том 6. Книга 5. Табличные материалы.

Номера точек красных линий	X	Y
22513	4925758,88	4382797,85
22514	4925765,15	4382794,15
22515	4925771,25	4382795,04
22516	4925789,36	4382797,70
22517	4925797,42	4382811,38
22518	4925816,35	4382800,16
22519	4925802,80	4382777,15
22520	4925757,07	4382770,44
22521	4925745,01	4382777,54
22522	4925717,44	4382793,79
22523	4925695,90	4382806,48
22524	4925664,37	4382823,90
22525	4925580,96	4382872,40
22526	4925594,56	4382895,00
22527	4931336,26	4382895,95
22528	4931300,63	4382853,35
22529	4931414,19	4382727,29
22530	4931486,99	4382647,60
22531	4931498,98	4382659,02
22532	4931527,05	4382690,74
22533	4931545,66	4382712,75
22534	4931446,04	4382800,52
22535	4931336,26	4382895,95
22536	4926633,26	4382896,36
22537	4926629,67	4382895,52
22538	4926593,60	4382840,36
22539	4926695,15	4382776,08
22540	4926697,15	4382776,99
22541	4926705,71	4382833,85
22542	4926633,26	4382896,36
22543	4926100,80	4382900,06
22544	4926104,98	4382884,38
22545	4926083,48	4382878,64
22546	4926079,30	4382894,32
22547	4926100,80	4382900,06
22548	4932737,56	4382904,41
22549	4932951,75	4382890,35
22550	4932951,14	4382836,43
22551	4932895,36	4382841,51
22552	4932895,92	4382852,00
22553	4932733,22	4382866,81
22554	4932734,07	4382890,87

Номера точек красных линий	X	Y
22555	4932734,46	4382901,61
22556	4932737,56	4382904,41
22557	4925989,54	4382905,84
22558	4925918,32	4382797,03
22559	4925978,03	4382761,85
22560	4926026,20	4382836,43
22561	4926052,77	4382881,97
22562	4926028,64	4382897,50
22563	4926024,29	4382896,43
22564	4926017,66	4382886,69
22565	4925989,54	4382905,84
22566	4926591,89	4382907,61
22567	4926567,11	4382877,04
22568	4926555,82	4382860,29
22569	4926549,57	4382850,57
22570	4926526,42	4382819,12
22571	4926506,64	4382787,62
22572	4926525,08	4382777,19
22573	4926544,94	4382808,14
22574	4926603,31	4382899,14
22575	4926591,89	4382907,61
22576	4926347,46	4382907,86
22577	4926452,04	4382845,18
22578	4926422,38	4382800,58
22579	4926319,52	4382862,10
22580	4926347,46	4382907,86
22581	4930707,16	4382908,61
22582	4930680,76	4382872,04
22583	4930792,94	4382795,18
22584	4930815,13	4382829,61
22585	4930733,72	4382888,40
22586	4930707,16	4382908,61
22587	4933561,63	4382909,12
22588	4933545,43	4382904,44
22589	4933542,54	4382886,01
22590	4933541,13	4382862,59
22591	4933554,98	4382861,64
22592	4933584,89	4382861,35
22593	4933583,85	4382908,55
22594	4933579,17	4382908,70
22595	4933561,63	4382909,12
22596	4927602,20	4382909,56



Оказание услуг по разработке и утверждению проекта планировки и проекта межевания
улично-дорожной сети и территории общественного пользования
6 этап «Межевание территории».
Том 6. Книга 5. Табличные материалы.

Номера точек красных линий	X	Y
22597	4927586,19	4382879,77
22598	4927578,39	4382839,98
22599	4927622,69	4382775,33
22600	4927714,83	4382683,59
22601	4927754,39	4382660,41
22602	4927832,84	4382633,22
22603	4927914,11	4382595,70
22604	4927921,33	4382621,19
22605	4927838,84	4382659,23
22606	4927834,07	4382661,43
22607	4927760,21	4382674,05
22608	4927640,40	4382793,06
22609	4927605,52	4382840,67
22610	4927606,14	4382845,09
22611	4927622,93	4382895,44
22612	4927602,20	4382909,56
22613	4935323,77	4382910,16
22614	4935390,08	4382904,38
22615	4935397,19	4382903,86
22616	4935404,19	4382901,69
22617	4935360,88	4382814,50
22618	4935275,01	4382842,18
22619	4935303,28	4382887,97
22620	4935323,77	4382910,16
22621	4935576,47	4382911,01
22622	4935572,24	4382907,32
22623	4935570,94	4382903,07
22624	4935571,39	4382899,53
22625	4935606,16	4382857,72
22626	4935619,56	4382842,72
22627	4935663,03	4382802,22
22628	4935693,87	4382830,11
22629	4935688,40	4382836,40
22630	4925463,96	4382912,46
22631	4925442,00	4382881,98
22632	4925472,14	4382861,82
22633	4925493,23	4382892,37
22634	4925463,96	4382912,46
22635	4925790,34	4382913,11
22636	4925772,68	4382883,13
22637	4925802,40	4382865,61
22638	4925817,27	4382856,86

Номера точек красных линий	X	Y
22639	4925834,93	4382886,85
22640	4925811,87	4382900,66
22641	4925790,34	4382913,11
22642	4932607,64	4382913,53
22643	4932589,87	4382905,77
22644	4932553,26	4382775,21
22645	4932536,61	4382690,43
22646	4932537,45	4382688,09
22647	4932568,93	4382685,18
22648	4932622,91	4382716,99
22649	4932643,43	4382727,62
22650	4932653,48	4382734,23
22651	4932701,39	4382751,66
22652	4932701,59	4382768,88
22653	4932703,05	4382769,00
22654	4932703,58	4382775,22
22655	4932713,17	4382781,57
22656	4932715,61	4382850,04
22657	4932664,83	4382853,01
22658	4932650,55	4382854,53
22659	4932634,93	4382855,02
22660	4932635,99	4382875,00
22661	4932654,34	4382874,42
22662	4932698,24	4382870,09
22663	4932710,32	4382869,38
22664	4932714,42	4382900,90
22665	4932714,60	4382906,04
22666	4932684,71	4382908,15
22667	4932652,79	4382910,44
22668	4932607,64	4382913,53
22669	4935505,92	4382913,63
22670	4935489,52	4382912,99
22671	4935414,57	4382892,23
22672	4935374,67	4382811,91
22673	4935372,54	4382742,43
22674	4935360,53	4382742,35
22675	4935362,47	4382805,58
22676	4935340,56	4382812,64
22677	4935261,03	4382833,97
22678	4935208,62	4382703,31
22679	4935206,92	4382684,24
22680	4935213,78	4382651,16



Оказание услуг по разработке и утверждению проекта планировки и проекта межевания
улично-дорожной сети и территории общественного пользования

6 этап «Межевание территории».

Том 6. Книга 5. Табличные материалы.

Номера точек красных линий	X	Y
22681	4935224,87	4382646,24
22682	4935287,25	4382670,70
22683	4935306,18	4382677,08
22684	4935319,03	4382680,73
22685	4935347,11	4382687,14
22686	4935375,60	4382694,59
22687	4935415,03	4382707,30
22688	4935470,23	4382724,05
22689	4935471,12	4382721,54
22690	4935500,03	4382731,52
22691	4935627,39	4382769,32
22692	4935648,20	4382788,14
22693	4935648,65	4382796,63
22694	4935552,78	4382903,98
22695	4935505,92	4382913,63
22696	4930849,06	4382915,53
22697	4930867,44	4382902,88
22698	4930883,31	4382892,16
22699	4930895,70	4382910,40
22700	4930911,37	4382901,50
22701	4930924,99	4382890,46
22702	4930935,12	4382872,81
22703	4930945,64	4382865,37
22704	4930969,87	4382847,54
22705	4930946,34	4382809,15
22706	4930935,51	4382802,05
22707	4930917,88	4382777,81
22708	4930914,25	4382772,40
22709	4930830,95	4382828,57
22710	4930852,54	4382858,22
22711	4930902,22	4382824,39
22712	4930918,61	4382813,15
22713	4930925,23	4382822,92
22714	4930847,78	4382875,22
22715	4930831,86	4382886,73
22716	4930848,91	4382915,50
22717	4930452,88	4382916,71
22718	4930462,82	4382905,09
22719	4930467,98	4382889,47
22720	4930414,08	4382876,56
22721	4930422,16	4382882,80
22722	4930448,16	4382908,22

Номера точек красных линий	X	Y
22723	4930452,88	4382916,71
22724	4930615,61	4382917,22
22725	4930655,54	4382881,00
22726	4930610,62	4382855,36
22727	4930503,36	4382829,66
22728	4930484,86	4382885,91
22729	4930526,51	4382895,89
22730	4930615,61	4382917,22
22731	4933674,62	4382917,97
22732	4933681,68	4382914,95
22733	4933664,19	4382875,02
22734	4933652,09	4382850,51
22735	4933634,03	4382857,29
22736	4933640,15	4382873,19
22737	4933640,80	4382874,51
22738	4933653,81	4382896,66
22739	4933655,55	4382899,27
22740	4933664,55	4382911,29
22741	4933666,13	4382913,61
22742	4933668,56	4382915,19
22743	4933670,48	4382916,38
22744	4933672,52	4382917,31
22745	4933674,62	4382917,97
22746	4932520,32	4382919,03
22747	4932520,05	4382892,54
22748	4932486,65	4382782,79
22749	4932488,67	4382779,13
22750	4932523,18	4382769,82
22751	4932556,34	4382888,04
22752	4932558,44	4382918,12
22753	4932520,32	4382919,03
22754	4936391,76	4382920,20
22755	4936423,40	4382900,29
22756	4936418,38	4382896,24
22757	4936405,61	4382874,61
22758	4936381,78	4382867,64
22759	4936370,00	4382874,00
22760	4936357,00	4382878,00
22761	4936349,00	4382883,00
22762	4936345,09	4382885,57
22763	4936379,26	4382918,87
22764	4936391,76	4382920,20



Оказание услуг по разработке и утверждению проекта планировки и проекта межевания
улично-дорожной сети и территории общественного пользования

6 этап «Межевание территории».

Том 6. Книга 5. Табличные материалы.

Номера точек красных линий	X	Y
22765	4921722,22	4381415,99
22766	4921714,50	4381415,92
22767	4921709,79	4381419,12
22768	4921639,08	4381602,14
22769	4921633,01	4381624,85
22770	4921632,14	4381648,34
22771	4921645,30	4381822,86
22772	4921650,61	4381844,80
22773	4921662,62	4381863,91
22774	4921680,69	4381884,39
22775	4921686,63	4381900,17
22776	4921692,62	4381918,12
22777	4921706,02	4381949,98
22778	4921711,23	4382064,13
22779	4921722,30	4382096,40
22780	4921733,30	4382113,39
22781	4921747,58	4382124,63
22782	4921771,47	4382139,63
22783	4921789,42	4382150,90
22784	4921793,00	4382155,17
22785	4921799,46	4382166,01
22786	4921804,15	4382177,72
22787	4921806,93	4382190,03
22788	4921807,75	4382202,62
22789	4921806,57	4382215,18
22790	4921803,43	4382227,40
22791	4921732,80	4382433,52
22792	4921730,99	4382447,23
22793	4921734,63	4382460,56
22794	4921870,27	4382730,91
22795	4921950,26	4382888,07
22796	4921952,03	4382890,54
22797	4921954,47	4382892,36
22798	4921957,34	4382893,37
22799	4921960,38	4382893,46
22800	4921978,60	4382891,24
22801	4921992,49	4382890,12
22802	4922006,43	4382890,14
22803	4922034,57	4382891,34
22804	4922062,95	4382894,95
22805	4922090,32	4382903,28
22806	4922134,98	4382921,09

Номера точек красных линий	X	Y
22807	4922143,83	4382924,62
22808	4922148,79	4382927,77
22809	4922168,03	4382910,04
22810	4922140,62	4382859,18
22811	4922130,43	4382839,09
22812	4922121,23	4382818,53
22813	4922113,05	4382797,54
22814	4922105,91	4382776,17
22815	4922053,81	4382606,52
22816	4922006,70	4382438,11
22817	4922004,86	4382425,46
22818	4922001,75	4382279,95
22819	4922002,31	4382242,75
22820	4922004,76	4382161,70
22821	4922008,87	4382033,46
22822	4922010,75	4381999,65
22823	4922011,88	4381985,86
22824	4922013,21	4381974,60
22825	4922022,99	4381904,64
22826	4922049,01	4381703,20
22827	4922057,61	4381629,43
22828	4922062,31	4381596,51
22829	4922072,89	4381540,28
22830	4922106,23	4381365,40
22831	4932373,24	4382928,33
22832	4932504,63	4382920,09
22833	4932503,40	4382885,43
22834	4932426,20	4382889,03
22835	4932371,26	4382894,86
22836	4932373,24	4382928,33
22837	4925951,05	4382932,70
22838	4925924,01	4382887,63
22839	4925915,48	4382871,86
22840	4925910,58	4382860,94
22841	4925905,98	4382849,79
22842	4925899,66	4382835,99
22843	4925893,43	4382824,60
22844	4925887,79	4382815,01
22845	4925910,55	4382801,60
22846	4925982,39	4382911,37
22847	4925982,03	4382912,94
22848	4925951,05	4382932,70



Оказание услуг по разработке и утверждению проекта планировки и проекта межевания
улично-дорожной сети и территории общественного пользования

6 этап «Межевание территории».

Том 6. Книга 5. Табличные материалы.

Номера точек красных линий	X	Y
22849	4933533,53	4382859,43
22850	4933536,46	4382908,21
22851	4933512,34	4382910,94
22852	4933508,87	4382911,37
22853	4933503,62	4382912,13
22854	4933496,17	4382913,45
22855	4933486,27	4382915,66
22856	4933481,17	4382917,01
22857	4933443,08	4382928,22
22858	4933432,34	4382930,62
22859	4933416,32	4382933,94
22860	4933400,08	4382935,36
22861	4933396,26	4382932,19
22862	4933392,88	4382905,53
22863	4933391,10	4382869,16
22864	4933428,73	4382865,81
22865	4933532,93	4382859,48
22866	4935174,35	4382935,52
22867	4935169,62	4382923,89
22868	4935144,50	4382844,16
22869	4935128,03	4382806,29
22870	4935107,89	4382748,93
22871	4935096,68	4382751,39
22872	4935070,90	4382756,16
22873	4935017,18	4382769,46
22874	4935015,57	4382774,47
22875	4935060,26	4382826,79
22876	4935064,67	4382831,92
22877	4935068,77	4382836,62
22878	4935073,14	4382841,56
22879	4935106,42	4382879,02
22880	4935100,06	4382885,66
22881	4935085,08	4382870,05
22882	4935065,66	4382848,21
22883	4935061,34	4382843,32
22884	4935055,81	4382836,96
22885	4935052,66	4382833,28
22886	4935008,69	4382781,81
22887	4935001,37	4382772,15
22888	4934996,00	4382763,23
22889	4934991,99	4382754,89
22890	4934980,04	4382726,94

Номера точек красных линий	X	Y
22891	4934978,54	4382722,72
22892	4934977,76	4382719,32
22893	4934977,24	4382714,27
22894	4934976,26	4382682,99
22895	4934973,18	4382680,19
22896	4930742,06	4382935,81
22897	4930824,06	4382877,94
22898	4930841,33	4382865,66
22899	4930823,89	4382840,31
22900	4930806,21	4382853,01
22901	4930756,09	4382884,85
22902	4930723,94	4382909,59
22903	4930742,06	4382935,81
22904	4932250,94	4382936,63
22905	4932245,96	4382936,17
22906	4932230,85	4382920,79
22907	4932224,80	4382905,66
22908	4932232,88	4382904,80
22909	4932359,74	4382894,92
22910	4932361,93	4382931,88
22911	4932338,71	4382933,50
22912	4932338,50	4382930,51
22913	4932250,94	4382936,63
22914	4926284,20	4382938,38
22915	4926262,64	4382904,41
22916	4926253,05	4382887,26
22917	4926225,47	4382842,94
22918	4926277,23	4382811,94
22919	4926336,04	4382907,48
22920	4926310,04	4382923,06
22921	4926284,20	4382938,38
22922	4924590,83	4380705,87
22923	4924596,71	4380707,05
22924	4924654,05	4380766,30
22925	4924714,23	4380822,10
22926	4924710,83	4380846,88
22927	4924699,48	4380852,76
22928	4924682,17	4380860,80
22929	4924646,53	4380874,61
22930	4924628,33	4380880,35
22931	4924609,89	4380885,30
22932	4924591,24	4380889,44



Оказание услуг по разработке и утверждению проекта планировки и проекта межевания
улично-дорожной сети и территории общественного пользования

6 этап «Межевание территории».

Том 6. Книга 5. Табличные материалы.

Номера точек красных линий	X	Y
22933	4924572,41	4380892,79
22934	4924560,15	4380894,69
22935	4924538,08	4380897,39
22936	4924515,88	4380898,65
22937	4924493,64	4380898,47
22938	4924471,47	4380896,84
22939	4924403,13	4380891,65
22940	4924051,83	4380852,38
22941	4923929,17	4380839,66
22942	4923781,00	4380825,50
22943	4923775,33	4380824,90
22944	4923592,01	4380805,26
22945	4923568,24	4380805,15
22946	4923536,69	4380824,02
22947	4923449,07	4380885,73
22948	4923445,59	4380888,56
22949	4923420,30	4380912,21
22950	4923413,69	4380917,82
22951	4923406,59	4380922,79
22952	4923398,75	4380927,76
22953	4923392,54	4380933,14
22954	4923388,20	4380940,10
22955	4923383,39	4380951,25
22956	4923380,20	4380955,66
22957	4923365,12	4380969,01
22958	4923360,36	4380972,65
22959	4923320,19	4380999,17
22960	4923311,35	4381006,36
22961	4923304,10	4381015,14
22962	4923295,61	4381031,01
22963	4923296,33	4381039,57
22964	4923301,35	4381099,26
22965	4923301,67	4381104,05
22966	4923303,98	4381132,94
22967	4923305,29	4381163,42
22968	4923306,81	4381198,80
22969	4923307,82	4381222,28
22970	4923303,57	4381230,89
22971	4923255,37	4381264,74
22972	4923242,38	4381273,51
22973	4923223,69	4381286,38
22974	4923195,93	4381306,48

Номера точек красных линий	X	Y
22975	4923174,82	4381319,02
22976	4923140,54	4381342,01
22977	4923129,99	4381357,66
22978	4923111,95	4381443,89
22979	4923100,14	4381615,28
22980	4923102,57	4381677,86
22981	4923109,60	4381817,21
22982	4923107,89	4381862,09
22983	4923105,13	4381907,37
22984	4922993,91	4382150,55
22985	4922984,38	4382170,14
22986	4922983,64	4382188,00
22987	4922994,43	4382227,84
22988	4922996,21	4382240,64
22989	4922992,51	4382252,82
22990	4922879,27	4382387,23
22991	4922746,40	4382545,34
22992	4922590,55	4382733,89
22993	4922573,55	4382751,18
22994	4922553,83	4382765,31
22995	4922531,98	4382775,85
22996	4922508,65	4382782,49
22997	4922407,57	4382802,04
22998	4922389,12	4382807,33
22999	4922371,89	4382815,78
23000	4922329,87	4382846,17
23001	4922288,66	4382877,67
23002	4922207,22	4382941,80
23003	4922153,03	4382854,34
23004	4922071,34	4382602,29
23005	4922032,43	4382463,26
23006	4922029,40	4382451,77
23007	4922026,72	4382440,19
23008	4922024,40	4382428,52
23009	4922022,43	4382416,82
23010	4922020,82	4382405,04
23011	4922020,12	4382398,38
23012	4922019,29	4382288,13
23013	4922020,63	4382233,35
23014	4922022,75	4382162,26
23015	4922026,86	4382034,24
23016	4922028,71	4382000,88



Оказание услуг по разработке и утверждению проекта планировки и проекта межевания
улично-дорожной сети и территории общественного пользования

6 этап «Межевание территории».

Том 6. Книга 5. Табличные материалы.

Номера точек красных линий	X	Y
23017	4922029,80	4381987,56
23018	4922031,63	4381970,74
23019	4922040,82	4381907,08
23020	4922066,88	4381705,39
23021	4922075,46	4381631,75
23022	4922080,07	4381599,45
23023	4922090,57	4381543,63
23024	4922123,85	4381369,07
23025	4931385,43	4382941,86
23026	4931438,84	4382919,78
23027	4931456,86	4382909,35
23028	4931461,38	4382906,01
23029	4931497,66	4382878,25
23030	4931609,28	4382812,93
23031	4931556,50	4382732,24
23032	4931540,75	4382744,04
23033	4931357,82	4382903,05
23034	4931373,20	4382926,23
23035	4931385,43	4382941,86
23036	4925629,97	4382946,58
23037	4925729,05	4382888,21
23038	4925702,01	4382842,30
23039	4925682,20	4382854,14
23040	4925602,82	4382900,59
23041	4925629,97	4382946,58
23042	4933174,75	4382947,22
23043	4933196,11	4382946,13
23044	4933370,79	4382920,11
23045	4933371,02	4382921,73
23046	4933379,65	4382920,43
23047	4933381,38	4382918,14
23048	4933375,74	4382873,69
23049	4933371,25	4382870,09
23050	4933325,97	4382874,29
23051	4933321,28	4382874,72
23052	4933278,42	4382879,96
23053	4933168,24	4382892,74
23054	4933170,39	4382943,48
23055	4933174,75	4382947,22
23056	4925500,27	4382947,25
23057	4925498,21	4382946,72
23058	4925488,06	4382929,49

Номера точек красных линий	X	Y
23059	4925489,07	4382925,49
23060	4925576,35	4382875,43
23061	4925588,26	4382895,66
23062	4925551,03	4382917,58
23063	4925500,27	4382947,25
23064	4931948,38	4382948,21
23065	4931941,30	4382940,49
23066	4931914,46	4382902,51
23067	4931973,19	4382859,98
23068	4931962,95	4382845,41
23069	4931903,85	4382888,22
23070	4931883,71	4382864,33
23071	4931871,11	4382847,33
23072	4931890,65	4382832,68
23073	4931905,68	4382821,81
23074	4931923,72	4382809,72
23075	4931937,36	4382802,41
23076	4931954,34	4382823,95
23077	4931978,53	4382808,14
23078	4931993,91	4382812,55
23079	4932036,34	4382877,24
23080	4932006,42	4382903,00
23081	4931975,36	4382929,47
23082	4931948,38	4382948,21
23083	4926161,81	4382948,92
23084	4926226,69	4382910,16
23085	4926249,88	4382896,37
23086	4926217,72	4382844,69
23087	4926129,53	4382897,13
23088	4926160,74	4382948,23
23089	4926161,81	4382948,92
23090	4932130,40	4382952,25
23091	4932137,34	4382943,93
23092	4932160,63	4382930,28
23093	4932191,84	4382922,23
23094	4932192,30	4382898,50
23095	4932357,76	4382877,46
23096	4932355,45	4382856,33
23097	4932333,00	4382767,21
23098	4932270,26	4382784,18
23099	4932240,75	4382782,06
23100	4932228,85	4382782,13



Оказание услуг по разработке и утверждению проекта планировки и проекта межевания
улично-дорожной сети и территории общественного пользования

6 этап «Межевание территории».

Том 6. Книга 5. Табличные материалы.

Номера точек красных линий	X	Y
23101	4932211,69	4382760,20
23102	4932187,32	4382761,81
23103	4932164,68	4382767,08
23104	4932146,67	4382771,27
23105	4932145,51	4382774,40
23106	4932133,53	4382772,97
23107	4932124,38	4382778,25
23108	4932112,39	4382789,00
23109	4932039,08	4382856,26
23110	4932057,64	4382878,10
23111	4932048,82	4382890,65
23112	4932060,50	4382907,12
23113	4932063,47	4382905,68
23114	4932076,61	4382936,16
23115	4932079,16	4382940,24
23116	4932085,50	4382944,73
23117	4932094,77	4382948,34
23118	4932096,81	4382948,98
23119	4932099,11	4382949,37
23120	4932130,40	4382952,25
23121	4931671,67	4382952,33
23122	4931704,17	4382929,54
23123	4931730,29	4382910,95
23124	4931745,90	4382899,82
23125	4931898,77	4382793,98
23126	4931896,23	4382790,46
23127	4931888,21	4382787,80
23128	4931854,39	4382793,02
23129	4931749,66	4382830,54
23130	4931701,24	4382840,49
23131	4931698,59	4382856,00
23132	4931668,47	4382854,31
23133	4931648,79	4382873,05
23134	4931643,68	4382880,36
23135	4931637,26	4382898,65
23136	4931653,04	4382924,96
23137	4931671,67	4382952,33
23138	4935637,96	4382949,03
23139	4935640,63	4382951,42
23140	4935642,10	4382952,46
23141	4935643,70	4382952,37
23142	4935645,88	4382951,31

Номера точек красных линий	X	Y
23143	4935658,37	4382936,45
23144	4935658,60	4382936,18
23145	4935682,48	4382907,95
23146	4935683,17	4382907,15
23147	4935698,38	4382889,56
23148	4935700,22	4382887,48
23149	4935702,26	4382885,31
23150	4935726,82	4382859,92
23151	4935697,58	4382833,48
23152	4935692,12	4382839,55
23153	4927522,71	4382963,78
23154	4927505,06	4382944,60
23155	4927536,01	4382899,97
23156	4927566,63	4382857,07
23157	4927573,96	4382856,36
23158	4927580,03	4382887,31
23159	4927594,16	4382913,61
23160	4927592,63	4382917,07
23161	4927559,26	4382939,82
23162	4927522,71	4382963,78
23163	4925895,25	4382970,20
23164	4925882,44	4382948,66
23165	4925855,61	4382896,60
23166	4925843,93	4382876,49
23167	4925838,56	4382869,45
23168	4925827,44	4382850,57
23169	4925880,03	4382819,58
23170	4925885,36	4382828,62
23171	4925893,12	4382843,13
23172	4925897,90	4382853,81
23173	4925905,06	4382871,14
23174	4925909,55	4382881,23
23175	4925912,47	4382887,08
23176	4925920,04	4382901,64
23177	4925926,06	4382912,39
23178	4925943,52	4382941,44
23179	4925899,69	4382967,67
23180	4925895,25	4382970,20
23181	4930537,75	4382970,50
23182	4930605,64	4382924,04
23183	4930601,27	4382921,30
23184	4930524,74	4382902,91



Оказание услуг по разработке и утверждению проекта планировки и проекта межевания
улично-дорожной сети и территории общественного пользования
6 этап «Межевание территории».
Том 6. Книга 5. Табличные материалы.

Номера точек красных линий	X	Y
23185	4930482,48	4382892,79
23186	4930475,97	4382912,47
23187	4930448,78	4382944,43
23188	4930451,41	4382949,72
23189	4930537,75	4382970,50
23190	4932739,03	4382973,79
23191	4932758,84	4382973,21
23192	4932781,32	4382965,88
23193	4932880,43	4382962,98
23194	4932941,52	4382960,01
23195	4932949,75	4382959,78
23196	4932953,51	4382956,65
23197	4932952,95	4382907,23
23198	4932933,86	4382907,06
23199	4932738,11	4382919,91
23200	4932735,22	4382923,10
23201	4932736,96	4382971,84
23202	4932739,03	4382973,79
23203	4929555,21	4382977,28
23204	4929552,08	4382979,04
23205	4929536,05	4382940,53
23206	4929507,08	4382841,33
23207	4929541,67	4382784,02
23208	4929418,11	4382571,89
23209	4929421,72	4382559,14
23210	4929423,54	4382555,98
23211	4929393,18	4382534,25
23212	4929377,78	4382471,62
23213	4929378,92	4382437,31
23214	4929385,93	4382443,17
23215	4930313,26	4382980,81
23216	4930298,02	4382945,63
23217	4930323,75	4382936,80
23218	4930318,95	4382924,21
23219	4930293,23	4382933,11
23220	4930278,94	4382893,58
23221	4930272,30	4382862,66
23222	4930302,93	4382859,90
23223	4930332,84	4382861,15
23224	4930347,87	4382862,91
23225	4930375,52	4382869,38
23226	4930410,60	4382893,67

Номера точек красных линий	X	Y
23227	4930406,77	4382901,82
23228	4930393,97	4382921,16
23229	4930383,71	4382933,74
23230	4930366,00	4382950,28
23231	4930355,62	4382958,71
23232	4930338,16	4382969,87
23233	4930313,26	4382980,81
23234	4936002,81	4382983,46
23235	4936006,14	4382983,02
23236	4936008,54	4382981,91
23237	4936011,31	4382980,15
23238	4936013,73	4382978,84
23239	4936017,88	4382977,47
23240	4936023,02	4382977,05
23241	4936074,82	4382979,60
23242	4936080,39	4382980,18
23243	4936083,29	4382980,28
23244	4936090,39	4382980,52
23245	4936098,11	4382980,74
23246	4936154,26	4382903,69
23247	4936152,59	4382895,17
23248	4936082,53	4382893,39
23249	4935940,00	4382892,83
23250	4935939,31	4382907,88
23251	4935936,19	4382974,89
23252	4935977,09	4382976,23
23253	4935983,43	4382982,76
23254	4936002,81	4382983,46
23255	4925862,72	4382989,98
23256	4925891,36	4382972,52
23257	4925862,06	4382915,66
23258	4925847,22	4382890,11
23259	4925814,58	4382910,78
23260	4925862,72	4382989,98
23261	4931228,82	4382991,20
23262	4931218,38	4382988,28
23263	4931231,35	4382935,30
23264	4931241,56	4382917,43
23265	4931295,25	4382857,83
23266	4931330,71	4382900,23
23267	4931228,82	4382991,20
23268	4932377,47	4382991,32



Оказание услуг по разработке и утверждению проекта планировки и проекта межевания
улично-дорожной сети и территории общественного пользования

6 этап «Межевание территории».

Том 6. Книга 5. Табличные материалы.

Номера точек красных линий	X	Y
23269	4932395,53	4382990,11
23270	4932484,57	4382984,45
23271	4932504,10	4382983,21
23272	4932503,53	4382939,73
23273	4932484,20	4382939,32
23274	4932377,77	4382946,08
23275	4932374,95	4382949,26
23276	4932377,47	4382991,32
23277	4931802,57	4382992,72
23278	4931832,64	4382990,77
23279	4931883,52	4382986,22
23280	4931890,75	4382985,18
23281	4931901,91	4382981,61
23282	4931908,70	4382977,92
23283	4931932,82	4382962,28
23284	4931933,86	4382956,83
23285	4931912,49	4382926,59
23286	4931895,64	4382913,13
23287	4931819,86	4382964,68
23288	4931795,25	4382980,10
23289	4931802,57	4382992,72
23290	4926478,99	4382995,53
23291	4926446,71	4382941,66
23292	4926448,76	4382940,42
23293	4926414,74	4382883,63
23294	4926440,53	4382868,13
23295	4926455,30	4382859,27
23296	4926474,25	4382851,65
23297	4926533,41	4382942,63
23298	4926537,66	4382954,67
23299	4926535,04	4382961,95
23300	4926478,99	4382995,53
23301	4931691,87	4383000,23
23302	4931739,27	4382995,42
23303	4931747,26	4382993,17
23304	4931813,64	4382952,06
23305	4931819,03	4382947,10
23306	4931888,34	4382899,94
23307	4931856,76	4382857,36
23308	4931772,35	4382916,59
23309	4931747,11	4382934,58
23310	4931720,90	4382953,23

Номера точек красных линий	X	Y
23311	4931687,94	4382976,32
23312	4931684,44	4382978,82
23313	4931691,87	4383000,23
23314	4932255,97	4383003,93
23315	4932254,10	4382986,54
23316	4932252,00	4382956,11
23317	4932356,89	4382948,77
23318	4932359,86	4382996,50
23319	4932255,97	4383003,93
23320	4925532,93	4383006,73
23321	4925502,37	4382954,72
23322	4925502,67	4382953,26
23323	4925591,97	4382900,90
23324	4925623,50	4382954,29
23325	4925532,93	4383006,73
23326	4925022,45	4383010,99
23327	4925011,72	4382993,34
23328	4925016,75	4382988,96
23329	4925037,03	4382971,48
23330	4925056,09	4382952,68
23331	4925073,86	4382932,65
23332	4925090,24	4382911,47
23333	4925162,74	4382811,01
23334	4925201,74	4382846,92
23335	4925192,60	4382848,06
23336	4925182,71	4382845,97
23337	4925181,47	4382851,84
23338	4925192,34	4382854,14
23339	4925205,01	4382852,55
23340	4925206,19	4382852,20
23341	4925209,30	4382859,16
23342	4925217,83	4382889,70
23343	4925216,04	4382894,20
23344	4925073,79	4382979,68
23345	4925060,02	4382988,08
23346	4925042,94	4382998,49
23347	4925022,45	4383010,99
23348	4926200,64	4383013,56
23349	4926222,90	4383001,31
23350	4926274,32	4382965,29
23351	4926286,42	4382956,81
23352	4926253,75	4382905,34



Оказание услуг по разработке и утверждению проекта планировки и проекта межевания
улично-дорожной сети и территории общественного пользования

6 этап «Межевание территории».

Том 6. Книга 5. Табличные материалы.

Номера точек красных линий	X	Y
23353	4926166,47	4382957,61
23354	4926200,64	4383013,56
23355	4930333,36	4383020,14
23356	4930318,87	4382991,23
23357	4930346,11	4382975,85
23358	4930373,39	4382957,10
23359	4930394,46	4382936,97
23360	4930409,67	4382916,83
23361	4930423,53	4382895,19
23362	4930441,81	4382913,07
23363	4930451,07	4382929,72
23364	4930428,26	4382956,40
23365	4930417,78	4382963,43
23366	4930390,45	4382981,66
23367	4930361,84	4383001,01
23368	4930333,36	4383020,14
23369	4926039,88	4383020,74
23370	4925979,23	4382926,59
23371	4926012,31	4382904,29
23372	4926030,51	4382908,78
23373	4926060,78	4382889,30
23374	4926071,19	4382907,48
23375	4926100,13	4382915,76
23376	4926122,26	4382902,50
23377	4926154,56	4382955,39
23378	4926127,67	4382970,85
23379	4926039,88	4383020,74
23380	4933177,88	4383021,05
23381	4933173,71	4383017,16
23382	4933171,48	4382964,45
23383	4933175,30	4382960,22
23384	4933241,19	4382956,22
23385	4933245,16	4382955,81
23386	4933289,79	4382949,16
23387	4933322,12	4382942,32
23388	4933374,12	4382934,57
23389	4933378,69	4382938,38
23390	4933380,85	4382952,03
23391	4933387,67	4383012,97
23392	4933385,42	4383015,52
23393	4933177,88	4383021,05
23394	4932978,73	4383029,30

Номера точек красных линий	X	Y
23395	4932975,68	4383026,35
23396	4932975,17	4382992,04
23397	4932974,96	4382978,31
23398	4932977,91	4382975,21
23399	4933112,15	4382970,81
23400	4933111,68	4382956,68
23401	4933099,69	4382957,16
23402	4933049,93	4382960,68
23403	4933027,47	4382961,45
23404	4933005,97	4382962,04
23405	4933004,71	4382962,09
23406	4932974,55	4382963,06
23407	4932972,69	4382906,10
23408	4933094,46	4382898,10
23409	4933094,87	4382908,66
23410	4933153,01	4382905,99
23411	4933154,87	4382924,89
23412	4933154,30	4382936,92
23413	4933157,93	4383022,72
23414	4933110,84	4383027,00
23415	4932978,73	4383029,30
23416	4932742,22	4383035,20
23417	4932740,50	4382987,06
23418	4932742,43	4382985,01
23419	4932801,61	4382983,30
23420	4932856,48	4382978,64
23421	4932862,47	4382978,30
23422	4932907,81	4382977,00
23423	4932907,52	4382967,00
23424	4932951,08	4382965,74
23425	4932953,65	4382968,20
23426	4932954,36	4383029,73
23427	4932884,03	4383031,07
23428	4932850,11	4383033,78
23429	4932846,33	4383034,14
23430	4932742,22	4383035,20
23431	4926721,59	4383037,23
23432	4926641,50	4382913,68
23433	4926660,59	4382897,21
23434	4926681,72	4382883,48
23435	4926769,59	4383018,69
23436	4926777,75	4383013,50



Оказание услуг по разработке и утверждению проекта планировки и проекта межевания
улично-дорожной сети и территории общественного пользования
6 этап «Межевание территории».
Том 6. Книга 5. Табличные материалы.

Номера точек красных линий	X	Y
23437	4926688,09	4382875,30
23438	4926721,94	4382846,10
23439	4926749,27	4382918,10
23440	4926800,07	4382989,47
23441	4926782,62	4383024,30
23442	4926758,33	4383035,81
23443	4926729,38	4383034,12
23444	4926721,59	4383037,23
23445	4932659,77	4383040,97
23446	4932677,62	4383040,31
23447	4932677,10	4383026,02
23448	4932701,45	4383025,13
23449	4932701,93	4383038,12
23450	4932712,31	4383037,80
23451	4932722,50	4383036,73
23452	4932724,67	4383034,28
23453	4932722,40	4382970,44
23454	4932714,39	4382923,62
23455	4932685,95	4382925,61
23456	4932654,05	4382927,90
23457	4932620,76	4382930,26
23458	4932596,51	4382937,27
23459	4932609,72	4382983,57
23460	4932617,93	4383011,76
23461	4932623,83	4383031,10
23462	4932634,48	4383034,56
23463	4932645,36	4383038,13
23464	4932659,77	4383040,97
23465	4931211,17	4383042,40
23466	4931205,79	4383033,21
23467	4931275,98	4382970,55
23468	4931354,52	4382906,14
23469	4931374,94	4382936,32
23470	4931365,13	4382952,43
23471	4931211,17	4383042,40
23472	4932524,66	4383046,14
23473	4932521,60	4383042,74
23474	4932520,50	4382936,03
23475	4932558,63	4382935,12
23476	4932569,85	4382931,72
23477	4932578,55	4382961,19
23478	4932586,64	4382990,16

Номера точек красных линий	X	Y
23479	4932594,93	4383018,62
23480	4932599,99	4383035,20
23481	4932576,70	4383042,75
23482	4932524,66	4383046,14
23483	4925459,81	4383047,83
23484	4925454,68	4383021,62
23485	4925458,87	4382993,79
23486	4925474,60	4382972,56
23487	4925493,93	4382959,11
23488	4925509,13	4382984,98
23489	4925522,55	4383007,99
23490	4925519,92	4383011,92
23491	4925459,81	4383047,83
23492	4932384,24	4383055,70
23493	4932505,65	4383047,78
23494	4932504,93	4382998,31
23495	4932378,30	4383006,07
23496	4932381,07	4383052,90
23497	4932384,24	4383055,70
23498	4935634,17	4382952,29
23499	4935638,13	4382957,19
23500	4935636,14	4382960,30
23501	4935610,01	4382989,44
23502	4935591,23	4383009,31
23503	4935587,96	4383011,55
23504	4935569,89	4383022,14
23505	4935541,87	4383024,24
23506	4935492,90	4382979,01
23507	4935454,87	4383017,32
23508	4935414,62	4383059,87
23509	4935399,29	4383046,63
23510	4935383,26	4383025,96
23511	4935361,86	4382983,73
23512	4935320,67	4382917,73
23513	4935332,28	4382914,47
23514	4935423,64	4382908,75
23515	4935487,42	4382926,42
23516	4935500,91	4382923,44
23517	4935547,71	4382925,26
23518	4935566,52	4382911,06
23519	4935573,30	4382915,18
23520	4936422,92	4383061,31



Оказание услуг по разработке и утверждению проекта планировки и проекта межевания
улично-дорожной сети и территории общественного пользования
6 этап «Межевание территории».
Том 6. Книга 5. Табличные материалы.

Номера точек красных линий	X	Y
23521	4936410,60	4383054,73
23522	4936383,80	4383039,19
23523	4936366,51	4383028,65
23524	4936341,99	4383015,10
23525	4936368,35	4382963,39
23526	4936437,86	4383031,13
23527	4936422,92	4383061,31
23528	4925433,60	4383061,75
23529	4925424,34	4383038,35
23530	4925422,05	4383012,05
23531	4925426,39	4382987,92
23532	4925438,71	4382964,42
23533	4925456,49	4382946,07
23534	4925478,68	4382933,27
23535	4925492,77	4382957,19
23536	4925473,73	4382968,14
23537	4925453,64	4382991,62
23538	4925450,34	4383013,52
23539	4925452,24	4383032,60
23540	4925455,66	4383050,04
23541	4925433,60	4383061,75
23542	4932259,25	4383063,35
23543	4932363,26	4383056,56
23544	4932360,63	4383012,14
23545	4932257,82	4383018,84
23546	4932258,87	4383045,89
23547	4932258,39	4383048,59
23548	4932259,25	4383063,35
23549	4926359,51	4383065,96
23550	4926385,88	4383050,28
23551	4926472,18	4382998,57
23552	4926406,32	4382888,65
23553	4926354,78	4382919,56
23554	4926369,12	4382943,49
23555	4926370,24	4382955,72
23556	4926382,97	4382976,74
23557	4926366,12	4382986,83
23558	4926353,94	4382966,71
23559	4926360,93	4382962,65
23560	4926359,60	4382947,04
23561	4926346,24	4382924,64
23562	4926320,36	4382940,03

Номера точек красных линий	X	Y
23563	4926296,06	4382954,60
23564	4926343,55	4383039,67
23565	4926359,51	4383065,96
23566	4931889,23	4383074,94
23567	4931883,34	4383058,40
23568	4931845,64	4383049,54
23569	4931774,22	4383033,24
23570	4931756,88	4383025,82
23571	4931729,43	4383024,57
23572	4931729,58	4383008,97
23573	4931750,36	4383006,86
23574	4931804,67	4382998,10
23575	4931833,06	4382996,26
23576	4931855,65	4382993,15
23577	4931901,36	4382986,75
23578	4931923,30	4382981,90
23579	4931946,17	4382979,51
23580	4931953,39	4382978,75
23581	4931970,15	4382994,88
23582	4931982,48	4382984,76
23583	4931964,94	4382978,61
23584	4931956,84	4382974,29
23585	4931952,82	4382970,66
23586	4931948,91	4382965,35
23587	4931944,77	4382958,22
23588	4931980,26	4382935,81
23589	4932009,58	4382910,60
23590	4932031,15	4382892,19
23591	4932031,63	4382891,73
23592	4932037,19	4382885,88
23593	4932050,04	4382896,49
23594	4932045,98	4382908,16
23595	4932041,36	4382920,76
23596	4932037,43	4382927,24
23597	4932054,69	4382939,56
23598	4932040,77	4382984,58
23599	4932039,37	4382991,27
23600	4932044,13	4382996,22
23601	4932038,13	4383023,76
23602	4932028,62	4383050,96
23603	4932016,24	4383056,27
23604	4931971,69	4383057,87



Оказание услуг по разработке и утверждению проекта планировки и проекта межевания
улично-дорожной сети и территории общественного пользования

6 этап «Межевание территории».

Том 6. Книга 5. Табличные материалы.

Номера точек красных линий	X	Y
23605	4931927,77	4383063,57
23606	4931889,23	4383074,94
23607	4936142,68	4383077,87
23608	4936107,40	4383061,93
23609	4936081,79	4383051,06
23610	4936079,24	4383048,76
23611	4936074,54	4383046,63
23612	4936073,38	4383045,72
23613	4936128,13	4382968,67
23614	4936171,68	4382906,38
23615	4936184,87	4382887,36
23616	4936196,50	4382858,41
23617	4936205,58	4382825,33
23618	4936209,41	4382813,29
23619	4936210,90	4382814,41
23620	4936249,73	4382845,78
23621	4936238,68	4382867,44
23622	4936217,89	4382914,73
23623	4936173,85	4383008,00
23624	4936142,68	4383077,87
23625	4926078,55	4383080,77
23626	4926043,95	4383027,06
23627	4926131,39	4382977,36
23628	4926157,40	4382962,34
23629	4926158,02	4382962,00
23630	4926159,42	4382962,38
23631	4926193,17	4383017,64
23632	4926078,55	4383080,77
23633	4933446,37	4383081,01
23634	4933416,72	4383065,21
23635	4933414,37	4383051,39
23636	4933405,80	4382988,44
23637	4933405,72	4382977,35
23638	4933504,90	4382978,11
23639	4933536,99	4382975,39
23640	4933565,84	4382973,38
23641	4933566,45	4382960,71
23642	4933550,52	4382959,43
23643	4933533,55	4382957,99
23644	4933532,89	4382965,82
23645	4933519,96	4382973,45
23646	4933512,69	4382974,08

Номера точек красных линий	X	Y
23647	4933504,09	4382973,09
23648	4933474,67	4382969,07
23649	4933474,81	4382965,15
23650	4933441,93	4382965,37
23651	4933399,57	4382964,80
23652	4933397,21	4382949,87
23653	4933415,62	4382947,97
23654	4933451,30	4382939,28
23655	4933454,89	4382938,17
23656	4933457,63	4382936,97
23657	4933460,43	4382935,37
23658	4933462,80	4382933,68
23659	4933464,35	4382932,37
23660	4933466,24	4382930,66
23661	4933467,06	4382930,01
23662	4933468,25	4382929,19
23663	4933469,19	4382928,62
23664	4933470,31	4382928,03
23665	4933471,41	4382927,54
23666	4933476,13	4382925,58
23667	4933487,93	4382922,46
23668	4933512,02	4382917,08
23669	4933548,97	4382912,83
23670	4933578,72	4382922,18
23671	4933583,26	4382923,44
23672	4933583,17	4382938,56
23673	4933583,70	4382942,91
23674	4933589,31	4382943,70
23675	4933589,09	4382956,54
23676	4933585,52	4382975,19
23677	4933584,31	4382995,89
23678	4933582,35	4383009,07
23679	4933577,20	4383008,33
23680	4933577,39	4383011,43
23681	4933577,81	4383018,13
23682	4933532,16	4383040,81
23683	4933446,37	4383081,01
23684	4925709,40	4383081,21
23685	4925706,67	4383080,49
23686	4925682,03	4383038,13
23687	4925660,80	4382999,17
23688	4925684,81	4382984,89



Оказание услуг по разработке и утверждению проекта планировки и проекта межевания
улично-дорожной сети и территории общественного пользования

6 этап «Межевание территории».

Том 6. Книга 5. Табличные материалы.

Номера точек красных линий	X	Y
23689	4925696,03	4382978,86
23690	4925705,55	4382973,19
23691	4925734,39	4382955,29
23692	4925784,88	4382922,28
23693	4925800,43	4382912,44
23694	4925810,77	4382917,63
23695	4925832,03	4382951,94
23696	4925857,66	4382994,17
23697	4925709,40	4383081,21
23698	4936016,19	4383082,89
23699	4936033,49	4383063,49
23700	4936072,86	4383009,46
23701	4936066,70	4382996,79
23702	4935987,03	4382993,90
23703	4935982,19	4382993,15
23704	4935978,76	4382991,87
23705	4935975,63	4382990,03
23706	4935973,93	4382988,69
23707	4935972,13	4382987,12
23708	4935969,62	4382985,56
23709	4935966,49	4382984,88
23710	4935931,77	4382983,75
23711	4935935,24	4382909,29
23712	4935935,35	4382907,72
23713	4935936,00	4382892,75
23714	4935903,76	4382890,96
23715	4935893,86	4382879,93
23716	4935797,71	4382875,52
23717	4935792,58	4382891,08
23718	4935836,05	4382930,40
23719	4935858,56	4382949,30
23720	4935906,03	4382992,43
23721	4935927,02	4383012,68
23722	4935953,32	4383036,46
23723	4935990,28	4383068,77
23724	4935998,19	4383081,08
23725	4936016,19	4383082,89
23726	4935444,89	4383086,05
23727	4935435,50	4383077,90
23728	4935418,03	4383062,82
23729	4935458,10	4383020,45
23730	4935489,86	4382988,46

Номера точек красных линий	X	Y
23731	4935544,72	4383039,13
23732	4935518,35	4383052,10
23733	4935504,08	4383059,90
23734	4935444,89	4383086,05
23735	4925388,80	4383093,11
23736	4925382,49	4383065,02
23737	4925377,66	4383045,76
23738	4925376,21	4382997,72
23739	4925415,41	4382998,16
23740	4925413,03	4383011,39
23741	4925415,55	4383040,40
23742	4925426,24	4383067,01
23743	4925388,80	4383093,11
23744	4932000,78	4383097,33
23745	4932013,23	4383096,43
23746	4932041,43	4383083,10
23747	4932053,73	4383076,05
23748	4932064,53	4383067,80
23749	4932061,00	4383064,86
23750	4932051,86	4383054,52
23751	4932048,02	4383048,90
23752	4932039,63	4383056,01
23753	4932029,92	4383065,23
23754	4932025,17	4383068,91
23755	4932019,57	4383071,65
23756	4932006,55	4383076,42
23757	4931990,40	4383084,54
23758	4931991,94	4383090,59
23759	4932000,78	4383097,33
23760	4932744,51	4383104,12
23761	4932954,68	4383100,56
23762	4932954,02	4383044,44
23763	4932885,08	4383045,70
23764	4932860,05	4383047,10
23765	4932744,14	4383049,98
23766	4932744,18	4383056,43
23767	4932744,51	4383104,12
23768	4925278,38	4383093,77
23769	4925304,25	4383104,49
23770	4925331,69	4383105,84
23771	4925368,24	4383077,74
23772	4925366,50	4382968,92



Оказание услуг по разработке и утверждению проекта планировки и проекта межевания
улично-дорожной сети и территории общественного пользования
6 этап «Межевание территории».
Том 6. Книга 5. Табличные материалы.

Номера точек красных линий	X	Y
23773	4925332,53	4382930,85
23774	4925216,24	4383001,91
23775	4925270,91	4383080,23
23776	4925278,51	4383093,71
23777	4930345,15	4383106,98
23778	4930372,99	4383083,40
23779	4930525,97	4382978,57
23780	4930523,22	4382974,56
23781	4930440,10	4382954,55
23782	4930433,48	4382962,28
23783	4930338,35	4383026,18
23784	4930346,76	4383040,09
23785	4930325,10	4383053,28
23786	4930322,00	4383054,66
23787	4930313,52	4383038,28
23788	4930323,00	4383033,11
23789	4930301,71	4382987,53
23790	4930288,63	4382956,55
23791	4930275,93	4382922,84
23792	4930267,53	4382891,81
23793	4930258,02	4382862,58
23794	4930256,37	4382857,52
23795	4930252,60	4382836,06
23796	4930254,96	4382816,25
23797	4930257,90	4382809,40
23798	4930266,63	4382793,79
23799	4930278,78	4382801,01
23800	4930271,27	4382809,02
23801	4930267,63	4382825,87
23802	4930266,25	4382840,07
23803	4930268,61	4382844,95
23804	4930313,44	4382846,09
23805	4930354,57	4382847,75
23806	4930383,51	4382855,24
23807	4930398,25	4382865,85
23808	4930470,72	4382882,51
23809	4930489,15	4382826,21
23810	4930404,12	4382804,97
23811	4930360,03	4382804,94
23812	4930348,43	4382779,47
23813	4930345,16	4382752,00
23814	4930342,66	4382654,17

Номера точек красных линий	X	Y
23815	4930339,40	4382641,37
23816	4930328,59	4382629,64
23817	4930311,89	4382619,09
23818	4930276,24	4382701,09
23819	4930206,23	4382809,86
23820	4930222,80	4382823,90
23821	4930220,01	4382828,20
23822	4930219,99	4382846,61
23823	4930236,88	4382901,17
23824	4930242,90	4382917,79
23825	4930250,70	4382932,45
23826	4930262,48	4382967,09
23827	4930273,15	4382999,44
23828	4930278,54	4383014,95
23829	4930285,70	4383029,20
23830	4930297,35	4383049,73
23831	4930304,91	4383063,31
23832	4930330,97	4383093,96
23833	4930345,15	4383106,98
23834	4931668,50	4381815,31
23835	4931669,06	4381831,50
23836	4931668,16	4381836,71
23837	4931693,11	4381840,46
23838	4931716,88	4381842,06
23839	4931740,53	4381843,05
23840	4931739,73	4381848,48
23841	4931765,94	4381852,92
23842	4931795,22	4381860,26
23843	4931805,45	4381864,58
23844	4931815,84	4381869,00
23845	4931840,61	4381882,87
23846	4931853,59	4381890,51
23847	4931854,76	4381889,10
23848	4931857,84	4381891,20
23849	4931860,87	4381893,06
23850	4931859,84	4381894,79
23851	4931864,16	4381898,48
23852	4931873,26	4381904,17
23853	4931879,01	4381908,93
23854	4931900,08	4381927,11
23855	4931918,29	4381944,00
23856	4931926,09	4381944,91



Оказание услуг по разработке и утверждению проекта планировки и проекта межевания
улично-дорожной сети и территории общественного пользования

6 этап «Межевание территории».

Том 6. Книга 5. Табличные материалы.

Номера точек красных линий	X	Y
23857	4931929,72	4381949,23
23858	4931977,99	4382006,08
23859	4931989,73	4382019,09
23860	4932063,13	4382102,58
23861	4932107,37	4382128,56
23862	4932138,53	4382146,85
23863	4932147,84	4382152,31
23864	4932149,71	4382153,26
23865	4932186,18	4382174,14
23866	4932193,66	4382177,51
23867	4932198,70	4382181,24
23868	4932203,61	4382183,17
23869	4932210,22	4382184,65
23870	4932260,67	4382207,48
23871	4932271,21	4382210,70
23872	4932297,22	4382224,94
23873	4932335,62	4382247,15
23874	4932367,20	4382270,94
23875	4932404,11	4382310,24
23876	4932414,92	4382325,05
23877	4932422,28	4382323,45
23878	4932468,05	4382285,47
23879	4932482,10	4382276,62
23880	4932526,99	4382255,90
23881	4932539,20	4382251,70
23882	4932551,65	4382248,78
23883	4932559,87	4382246,18
23884	4932716,79	4382182,72
23885	4932730,20	4382225,43
23886	4932743,51	4382221,24
23887	4932741,58	4382215,09
23888	4932894,35	4382168,22
23889	4932901,98	4382196,94
23890	4932595,95	4382294,30
23891	4932591,61	4382295,43
23892	4932527,68	4382308,47
23893	4932520,84	4382310,40
23894	4932427,56	4382344,38
23895	4932509,11	4382511,86
23896	4932513,96	4382510,48
23897	4932524,54	4382512,26
23898	4932532,82	4382523,40

Номера точек красных линий	X	Y
23899	4932573,10	4382586,67
23900	4932574,31	4382585,89
23901	4932585,94	4382596,77
23902	4932584,72	4382598,14
23903	4932599,08	4382616,25
23904	4932602,56	4382625,57
23905	4932690,15	4382694,66
23906	4932698,34	4382700,67
23907	4932717,29	4382708,13
23908	4932734,17	4382710,95
23909	4932749,19	4382713,44
23910	4932755,69	4382714,54
23911	4932788,37	4382719,98
23912	4932828,31	4382720,06
23913	4932866,69	4382715,12
23914	4932917,69	4382698,71
23915	4932943,16	4382690,51
23916	4932960,17	4382679,23
23917	4933134,70	4382563,47
23918	4933143,62	4382559,19
23919	4933156,42	4382556,03
23920	4933176,28	4382545,89
23921	4933188,90	4382542,27
23922	4933212,80	4382535,43
23923	4933235,97	4382531,55
23924	4933266,35	4382526,44
23925	4933281,30	4382525,65
23926	4933310,75	4382526,37
23927	4933361,29	4382535,48
23928	4933386,25	4382545,17
23929	4933418,64	4382555,67
23930	4933444,90	4382569,60
23931	4933445,94	4382570,11
23932	4933459,94	4382546,95
23933	4933461,73	4382544,45
23934	4933463,61	4382542,49
23935	4933467,30	4382539,84
23936	4933521,53	4382509,92
23937	4933523,63	4382505,73
23938	4933525,78	4382499,73
23939	4933525,82	4382496,10
23940	4933536,91	4382493,88



Оказание услуг по разработке и утверждению проекта планировки и проекта межевания
улично-дорожной сети и территории общественного пользования

6 этап «Межевание территории».

Том 6. Книга 5. Табличные материалы.

Номера точек красных линий	X	Y
23941	4933544,39	4382521,73
23942	4933508,97	4382532,58
23943	4933473,63	4382552,34
23944	4933462,31	4382560,58
23945	4933457,74	4382567,73
23946	4933460,74	4382570,72
23947	4933457,37	4382576,23
23948	4933461,78	4382578,95
23949	4933488,55	4382598,35
23950	4933494,78	4382603,37
23951	4933508,90	4382616,12
23952	4933515,74	4382623,26
23953	4933556,68	4382674,62
23954	4933587,16	4382722,75
23955	4933603,36	4382780,22
23956	4933610,35	4382779,51
23957	4933618,01	4382806,49
23958	4933628,17	4382802,20
23959	4933632,08	4382800,55
23960	4933639,47	4382816,79
23961	4933653,27	4382845,95
23962	4933659,85	4382859,44
23963	4933667,28	4382874,51
23964	4933676,11	4382895,09
23965	4933690,39	4382923,42
23966	4933693,70	4382933,02
23967	4933686,90	4382930,07
23968	4933677,79	4382926,50
23969	4933678,81	4382923,24
23970	4933673,24	4382921,74
23971	4933672,10	4382921,40
23972	4933670,72	4382920,90
23973	4933669,77	4382920,49
23974	4933668,72	4382919,97
23975	4933667,72	4382919,41
23976	4933666,96	4382918,94
23977	4933666,35	4382918,53
23978	4933665,42	4382917,85
23979	4933664,29	4382916,90
23980	4933663,51	4382916,16
23981	4933662,62	4382915,24
23982	4933661,79	4382914,26

Номера точек красных линий	X	Y
23983	4933661,34	4382913,69
23984	4933652,34	4382901,67
23985	4933650,36	4382898,69
23986	4933635,61	4382873,57
23987	4933624,20	4382880,40
23988	4933619,90	4382890,23
23989	4933618,66	4382896,22
23990	4933611,97	4382895,83
23991	4933610,28	4382907,51
23992	4933609,77	4382914,46
23993	4933609,87	4382927,09
23994	4933610,68	4382942,07
23995	4933611,82	4382945,16
23996	4933626,30	4382955,07
23997	4933626,32	4382972,24
23998	4933622,48	4382971,69
23999	4933619,28	4382970,34
24000	4933615,20	4382970,08
24001	4933614,79	4382976,40
24002	4933613,55	4382976,33
24003	4933612,59	4382983,39
24004	4933612,09	4382993,67
24005	4933612,99	4383002,55
24006	4933613,97	4383005,38
24007	4933615,77	4383004,76
24008	4933618,11	4383015,52
24009	4933600,60	4383017,17
24010	4933598,50	4383060,49
24011	4933605,53	4383105,93
24012	4933628,62	4383108,86
24013	4933664,29	4383105,77
24014	4925658,80	4383110,48
24015	4925637,73	4383071,85
24016	4925626,69	4383051,23
24017	4925615,60	4383028,52
24018	4925616,86	4383024,34
24019	4925632,29	4383015,58
24020	4925651,46	4383004,80
24021	4925656,95	4383014,59
24022	4925699,10	4383086,72
24023	4925678,68	4383098,91
24024	4925658,80	4383110,48



Оказание услуг по разработке и утверждению проекта планировки и проекта межевания
улично-дорожной сети и территории общественного пользования

6 этап «Межевание территории».

Том 6. Книга 5. Табличные материалы.

Номера точек красных линий	X	Y
24025	4936231,10	4383115,05
24026	4936243,24	4383084,28
24027	4936254,41	4383055,75
24028	4936280,54	4382997,54
24029	4936317,99	4382914,37
24030	4936256,57	4382852,17
24031	4936246,81	4382871,30
24032	4936226,10	4382918,42
24033	4936184,33	4383012,74
24034	4936153,48	4383081,90
24035	4936177,40	4383092,39
24036	4936196,15	4383100,32
24037	4936225,33	4383112,67
24038	4936231,10	4383115,05
24039	4921393,99	4381300,69
24040	4921398,79	4381304,13
24041	4921404,00	4381308,22
24042	4921409,25	4381312,97
24043	4921417,57	4381320,96
24044	4921443,07	4381348,65
24045	4921519,50	4381438,86
24046	4921579,88	4381509,15
24047	4921610,22	4381544,15
24048	4921613,67	4381551,43
24049	4921612,85	4381559,45
24050	4921601,84	4381587,55
24051	4921595,46	4381608,27
24052	4921591,43	4381629,63
24053	4921592,26	4381651,35
24054	4921605,42	4381825,86
24055	4921610,33	4381851,10
24056	4921618,27	4381872,56
24057	4921632,63	4381890,38
24058	4921650,70	4381910,86
24059	4921662,70	4381929,93
24060	4921668,01	4381951,82
24061	4921676,48	4382062,18
24062	4921682,69	4382092,12
24063	4921697,46	4382125,32
24064	4921724,67	4382149,39
24065	4921751,57	4382169,34
24066	4921765,95	4382189,60

Номера точек красных линий	X	Y
24067	4921765,59	4382214,44
24068	4921694,96	4382420,56
24069	4921691,08	4382449,92
24070	4921698,88	4382478,50
24071	4921833,36	4382746,55
24072	4921838,10	4382755,89
24073	4921918,84	4382914,53
24074	4921919,79	4382916,85
24075	4921920,29	4382918,98
24076	4921920,47	4382921,23
24077	4921920,24	4382923,94
24078	4921919,43	4382926,84
24079	4921918,52	4382928,73
24080	4921917,49	4382930,31
24081	4921915,49	4382932,50
24082	4921863,96	4382978,70
24083	4921853,20	4382987,27
24084	4921831,11	4383002,20
24085	4921809,13	4383015,71
24086	4921799,75	4383020,95
24087	4921778,74	4383027,64
24088	4921776,22	4383028,17
24089	4921756,55	4383029,13
24090	4921725,73	4383029,20
24091	4921596,67	4383028,47
24092	4921582,24	4383029,77
24093	4921561,09	4383033,43
24094	4921528,63	4383041,76
24095	4921506,18	4383050,66
24096	4921490,19	4383057,96
24097	4921470,18	4383069,03
24098	4921434,96	4383089,44
24099	4921409,94	4383106,65
24100	4921397,71	4383115,17
24101	4921393,60	4383116,99
24102	4921392,91	4383117,00
24103	4921392,87	4383117,00
24104	4921392,68	4383116,89
24105	4921391,17	4383113,73
24106	4921389,96	4383108,83
24107	4921389,21	4383099,30
24108	4921389,56	4383094,10



Оказание услуг по разработке и утверждению проекта планировки и проекта межевания
улично-дорожной сети и территории общественного пользования
6 этап «Межевание территории».
Том 6. Книга 5. Табличные материалы.

Номера точек красных линий	X	Y
24109	4921390,77	4383086,03
24110	4921392,33	4383079,12
24111	4921395,72	4383061,84
24112	4921396,80	4383047,91
24113	4921396,47	4383037,97
24114	4921394,53	4383022,64
24115	4921391,99	4383014,07
24116	4921388,03	4383004,74
24117	4921375,21	4382983,68
24118	4921358,54	4382958,16
24119	4921350,40	4382946,71
24120	4921345,14	4382939,37
24121	4921325,50	4382907,58
24122	4921311,18	4382882,46
24123	4921301,33	4382863,49
24124	4921289,32	4382837,82
24125	4921281,18	4382818,19
24126	4921274,80	4382800,55
24127	4921271,51	4382786,35
24128	4921269,06	4382775,73
24129	4921262,54	4382754,23
24130	4921255,70	4382738,48
24131	4921244,17	4382717,42
24132	4921238,33	4382709,60
24133	4921233,36	4382703,74
24134	4921222,27	4382693,49
24135	4921218,99	4382690,59
24136	4921208,77	4382681,39
24137	4921194,75	4382669,38
24138	4921134,93	4382615,40
24139	4934934,13	4383123,45
24140	4934938,61	4383118,83
24141	4934940,72	4383107,52
24142	4934911,04	4383079,55
24143	4934870,71	4383035,70
24144	4934824,65	4382986,68
24145	4934784,40	4382931,77
24146	4934789,12	4382947,22
24147	4934806,78	4382989,85
24148	4934811,39	4382999,44
24149	4934816,79	4383008,09
24150	4934823,13	4383016,17

Номера точек красных линий	X	Y
24151	4934827,59	4383020,94
24152	4934866,70	4383059,92
24153	4934880,01	4383072,78
24154	4934934,13	4383123,45
24155	4932522,53	4383124,80
24156	4932610,09	4383102,49
24157	4932606,89	4383060,17
24158	4932566,36	4383062,86
24159	4932521,21	4383065,81
24160	4932518,26	4383069,00
24161	4932519,15	4383123,34
24162	4932522,53	4383124,80
24163	4931222,09	4383127,11
24164	4931189,42	4383081,69
24165	4931209,03	4383067,98
24166	4931518,01	4382887,19
24167	4931578,68	4382853,20
24168	4931624,44	4382831,26
24169	4931633,72	4382827,73
24170	4931636,43	4382827,77
24171	4931647,76	4382836,47
24172	4931661,37	4382842,84
24173	4931633,59	4382882,58
24174	4931614,87	4382894,06
24175	4931576,19	4382916,84
24176	4931546,38	4382934,09
24177	4931469,55	4382979,52
24178	4931449,40	4382991,36
24179	4931371,85	4383033,32
24180	4931353,37	4383048,10
24181	4931351,49	4383049,21
24182	4931222,09	4383127,11
24183	4926015,62	4383130,37
24184	4926001,39	4383108,02
24185	4925957,08	4383046,30
24186	4925909,08	4382974,18
24187	4925970,56	4382937,55
24188	4925996,20	4382970,32
24189	4925999,70	4382974,99
24190	4926073,37	4383089,35
24191	4926070,70	4383099,94
24192	4926015,62	4383130,37



Оказание услуг по разработке и утверждению проекта планировки и проекта межевания
улично-дорожной сети и территории общественного пользования

6 этап «Межевание территории».

Том 6. Книга 5. Табличные материалы.

Номера точек красных линий	X	Y
24193	4936281,24	4383135,82
24194	4936254,08	4383124,79
24195	4936237,52	4383117,87
24196	4936249,69	4383087,00
24197	4936288,33	4383001,04
24198	4936325,21	4382919,05
24199	4936346,31	4382937,03
24200	4936364,37	4382954,63
24201	4936346,96	4382983,42
24202	4936322,98	4383032,93
24203	4936295,44	4383097,16
24204	4936293,38	4383102,72
24205	4936289,59	4383111,57
24206	4936281,24	4383135,82
24207	4925612,93	4383137,62
24208	4925608,46	4383130,32
24209	4925581,09	4383078,38
24210	4925574,47	4383081,63
24211	4925565,05	4383065,60
24212	4925536,84	4383018,27
24213	4925758,92	4382887,45
24214	4925778,58	4382920,82
24215	4925702,43	4382968,06
24216	4925689,00	4382976,07
24217	4925607,19	4383022,98
24218	4925654,20	4383110,40
24219	4925655,97	4383113,58
24220	4925612,93	4383137,62
24221	4936481,35	4383139,02
24222	4936466,19	4383132,88
24223	4936452,34	4383127,51
24224	4936437,96	4383121,21
24225	4936409,37	4383108,40
24226	4936364,89	4383087,73
24227	4936318,24	4383064,43
24228	4936326,13	4383047,03
24229	4936338,87	4383021,38
24230	4936363,08	4383034,75
24231	4936373,20	4383040,54
24232	4936424,78	4383073,31
24233	4936442,25	4383038,04
24234	4936444,99	4383038,77

Номера точек красных линий	X	Y
24235	4936499,98	4383092,36
24236	4936481,35	4383139,02
24237	4931516,54	4383139,53
24238	4931506,03	4383121,57
24239	4931493,14	4383092,12
24240	4931517,19	4383077,32
24241	4931523,99	4383088,86
24242	4931630,02	4383028,16
24243	4931660,72	4383007,64
24244	4931672,39	4383000,70
24245	4931682,33	4383012,24
24246	4931692,56	4383033,94
24247	4931708,59	4383067,93
24248	4931720,61	4383090,68
24249	4931711,33	4383097,20
24250	4931707,19	4383098,06
24251	4931684,69	4383100,34
24252	4931654,74	4383102,07
24253	4931595,80	4383102,50
24254	4931584,94	4383103,77
24255	4931574,12	4383107,73
24256	4931544,67	4383124,48
24257	4931516,54	4383139,53
24258	4927235,00	4383145,66
24259	4927239,71	4383090,45
24260	4927396,81	4382979,83
24261	4927528,16	4382840,01
24262	4927575,98	4382771,09
24263	4927606,78	4382781,58
24264	4927493,39	4382945,21
24265	4927511,00	4382964,35
24266	4927509,98	4382970,38
24267	4927475,92	4382988,59
24268	4927346,32	4383075,67
24269	4927331,68	4383076,33
24270	4927235,00	4383145,66
24271	4932211,98	4383150,02
24272	4932367,72	4383106,70
24273	4932365,90	4383075,93
24274	4932232,02	4383084,66
24275	4932228,91	4383086,74
24276	4932205,99	4383143,42



Оказание услуг по разработке и утверждению проекта планировки и проекта межевания
улично-дорожной сети и территории общественного пользования
6 этап «Межевание территории».
Том 6. Книга 5. Табличные материалы.

Номера точек красных линий	X	Y
24277	4932211,98	4383150,02
24278	4925644,76	4383151,53
24279	4925657,00	4383144,44
24280	4925650,41	4383134,26
24281	4925638,69	4383141,05
24282	4925644,76	4383151,53
24283	4929562,02	4382991,80
24284	4929550,03	4382998,55
24285	4929556,10	4383069,42
24286	4929566,11	4383155,79
24287	4929572,42	4383155,06
24288	4930266,31	4383157,70
24289	4930030,87	4383040,15
24290	4930051,69	4383027,02
24291	4930058,90	4383022,20
24292	4930068,84	4383014,56
24293	4930080,41	4383003,97
24294	4930087,30	4382996,57
24295	4930092,92	4382989,78
24296	4930101,49	4382977,75
24297	4930107,41	4382967,82
24298	4930114,75	4382952,65
24299	4930121,41	4382933,61
24300	4930138,53	4382885,11
24301	4930146,28	4382852,36
24302	4930180,67	4382856,87
24303	4930196,51	4382905,13
24304	4930227,96	4383000,11
24305	4930260,23	4383082,52
24306	4930276,28	4383112,60
24307	4930290,65	4383132,05
24308	4930266,31	4383157,70
24309	4930421,49	4383159,87
24310	4930723,28	4382943,60
24311	4930695,98	4382904,13
24312	4930671,79	4382890,30
24313	4930627,55	4382930,49
24314	4930384,30	4383096,98
24315	4930380,44	4383099,76
24316	4930378,54	4383118,12
24317	4930385,89	4383142,78
24318	4930406,88	4383158,85

Номера точек красных линий	X	Y
24319	4930421,49	4383159,87
24320	4932391,22	4383161,36
24321	4932507,66	4383129,60
24322	4932509,29	4383101,07
24323	4932508,72	4383066,62
24324	4932383,86	4383074,76
24325	4932388,40	4383151,53
24326	4932391,22	4383161,36
24327	4930489,76	4383163,74
24328	4930518,05	4383143,26
24329	4930574,87	4383101,74
24330	4930618,40	4383070,61
24331	4930632,99	4383060,16
24332	4930690,94	4383019,01
24333	4930747,81	4382979,03
24334	4930727,88	4382950,20
24335	4930434,46	4383160,48
24336	4930489,76	4383163,74
24337	4931958,39	4383169,17
24338	4931938,98	4383156,70
24339	4931936,74	4383155,40
24340	4931933,14	4383153,80
24341	4931931,54	4383153,26
24342	4931930,81	4383153,04
24343	4931926,48	4383151,34
24344	4931920,84	4383147,78
24345	4931904,16	4383134,44
24346	4931899,55	4383129,85
24347	4931896,39	4383125,06
24348	4931891,98	4383116,74
24349	4931889,10	4383108,72
24350	4931888,53	4383101,09
24351	4931889,60	4383094,58
24352	4931891,34	4383089,93
24353	4931894,67	4383084,45
24354	4931898,05	4383080,73
24355	4931902,20	4383077,50
24356	4931909,86	4383073,96
24357	4931912,35	4383073,21
24358	4931938,38	4383071,63
24359	4931950,33	4383070,35
24360	4931952,72	4383097,35



Оказание услуг по разработке и утверждению проекта планировки и проекта межевания
улично-дорожной сети и территории общественного пользования
6 этап «Межевание территории».
Том 6. Книга 5. Табличные материалы.

Номера точек красных линий	X	Y
24361	4931940,82	4383100,70
24362	4931925,78	4383108,25
24363	4931936,01	4383118,41
24364	4931957,39	4383134,52
24365	4931976,02	4383149,42
24366	4931958,39	4383169,17
24367	4926477,98	4383171,05
24368	4926556,51	4383126,10
24369	4926582,56	4383119,97
24370	4926593,19	4383098,63
24371	4926598,33	4383055,87
24372	4926594,96	4383050,41
24373	4926563,82	4383062,41
24374	4926500,72	4383096,41
24375	4926484,53	4383064,11
24376	4926487,63	4383062,68
24377	4926510,12	4383064,30
24378	4926514,50	4383071,71
24379	4926530,06	4383065,72
24380	4926537,16	4383066,23
24381	4926560,31	4383053,05
24382	4926595,56	4383039,46
24383	4926597,20	4383033,68
24384	4926569,66	4382997,36
24385	4926550,74	4382972,06
24386	4926543,42	4382970,56
24387	4926472,16	4383011,84
24388	4926408,27	4383048,79
24389	4926477,98	4383171,05
24390	4933184,30	4383171,07
24391	4933231,99	4383164,33
24392	4933231,33	4383154,33
24393	4933246,09	4383152,14
24394	4933245,01	4383148,68
24395	4933250,79	4383146,80
24396	4933248,45	4383141,76
24397	4933244,86	4383134,02
24398	4933253,84	4383129,74
24399	4933255,21	4383132,62
24400	4933261,85	4383129,46
24401	4933260,48	4383126,58
24402	4933275,93	4383119,23

Номера точек красных линий	X	Y
24403	4933275,24	4383117,79
24404	4933282,61	4383114,22
24405	4933283,34	4383115,71
24406	4933287,33	4383113,75
24407	4933319,36	4383098,67
24408	4933319,07	4383098,10
24409	4933324,39	4383095,81
24410	4933326,70	4383100,48
24411	4933328,38	4383099,45
24412	4933326,10	4383094,99
24413	4933330,20	4383093,03
24414	4933330,07	4383092,76
24415	4933361,04	4383077,91
24416	4933361,17	4383078,18
24417	4933362,98	4383077,33
24418	4933366,34	4383084,59
24419	4933371,69	4383082,10
24420	4933369,89	4383078,21
24421	4933384,44	4383071,61
24422	4933385,43	4383069,73
24423	4933384,05	4383035,57
24424	4933180,91	4383040,98
24425	4933176,26	4383047,25
24426	4933176,48	4383100,93
24427	4933182,18	4383144,22
24428	4933184,30	4383171,07
24429	4933046,59	4383171,25
24430	4933043,72	4383171,23
24431	4933023,20	4383167,94
24432	4932996,19	4383168,54
24433	4932987,47	4383168,15
24434	4932977,80	4383167,96
24435	4932977,01	4383114,87
24436	4933083,63	4383113,18
24437	4933083,36	4383095,48
24438	4932979,75	4383097,12
24439	4932976,69	4383093,87
24440	4932976,00	4383047,85
24441	4932978,96	4383044,80
24442	4933159,23	4383041,66
24443	4933159,45	4383093,98
24444	4933162,31	4383115,19



Оказание услуг по разработке и утверждению проекта планировки и проекта межевания
улично-дорожной сети и территории общественного пользования

6 этап «Межевание территории».

Том 6. Книга 5. Табличные материалы.

Номера точек красных линий	X	Y
24445	4933162,84	4383128,36
24446	4933077,52	4383167,52
24447	4933060,90	4383171,08
24448	4933046,59	4383171,25
24449	4932068,69	4383172,12
24450	4932069,30	4383171,15
24451	4932084,87	4383147,44
24452	4932088,85	4383142,58
24453	4932150,98	4383081,13
24454	4932153,11	4383079,14
24455	4932155,18	4383077,42
24456	4932157,44	4383075,74
24457	4932161,04	4383073,41
24458	4932164,44	4383071,72
24459	4932168,38	4383070,14
24460	4932173,20	4383068,71
24461	4932176,70	4383067,99
24462	4932181,77	4383067,40
24463	4932251,20	4383062,87
24464	4932250,27	4383046,62
24465	4932255,37	4383033,05
24466	4932254,78	4383017,93
24467	4932251,71	4383018,10
24468	4932249,34	4382984,37
24469	4932246,71	4382957,41
24470	4932243,78	4382940,27
24471	4932199,75	4382945,68
24472	4932165,85	4382954,64
24473	4932150,12	4382963,37
24474	4932148,10	4382964,72
24475	4932145,93	4382966,83
24476	4932144,25	4382969,28
24477	4932143,45	4382970,99
24478	4932142,72	4382973,41
24479	4932136,11	4383004,97
24480	4932135,74	4383006,61
24481	4932135,15	4383008,81
24482	4932133,96	4383012,35
24483	4932133,28	4383014,06
24484	4932132,08	4383016,70
24485	4932130,39	4383019,87
24486	4932119,50	4383039,73

Номера точек красных линий	X	Y
24487	4932106,94	4383061,33
24488	4932086,26	4383084,48
24489	4932078,67	4383089,40
24490	4932039,61	4383114,63
24491	4932034,85	4383119,40
24492	4932053,72	4383161,54
24493	4932068,69	4383172,12
24494	4931532,50	4383174,44
24495	4931567,08	4383173,91
24496	4931615,63	4383171,43
24497	4931624,24	4383168,20
24498	4931710,86	4383165,19
24499	4931740,44	4383162,19
24500	4931760,29	4383159,15
24501	4931728,77	4383103,90
24502	4931721,40	4383105,73
24503	4931654,99	4383109,57
24504	4931626,90	4383109,77
24505	4931578,17	4383116,10
24506	4931551,71	4383128,57
24507	4931534,30	4383138,25
24508	4931521,94	4383146,78
24509	4931527,72	4383157,59
24510	4931530,42	4383164,91
24511	4931532,50	4383174,44
24512	4932746,96	4383176,75
24513	4932745,38	4383174,07
24514	4932745,23	4383151,32
24515	4932745,08	4383150,99
24516	4932744,73	4383130,62
24517	4932751,84	4383124,00
24518	4932794,01	4383123,28
24519	4932847,81	4383120,37
24520	4932939,20	4383118,35
24521	4932939,51	4383112,32
24522	4932959,76	4383112,03
24523	4932960,32	4383161,34
24524	4932959,63	4383165,85
24525	4932955,98	4383171,64
24526	4932950,95	4383174,72
24527	4932946,40	4383175,50
24528	4932939,73	4383175,54



Оказание услуг по разработке и утверждению проекта планировки и проекта межевания
улично-дорожной сети и территории общественного пользования

6 этап «Межевание территории».

Том 6. Книга 5. Табличные материалы.

Номера точек красных линий	X	Y
24529	4932939,72	4383172,54
24530	4932915,34	4383172,66
24531	4932759,88	4383176,17
24532	4932746,96	4383176,75
24533	4934856,28	4382629,21
24534	4934847,17	4382611,72
24535	4934844,95	4382607,25
24536	4934767,55	4382647,94
24537	4934756,02	4382655,47
24538	4934749,70	4382661,12
24539	4934744,19	4382667,32
24540	4934729,98	4382684,19
24541	4934726,38	4382687,76
24542	4934721,84	4382694,29
24543	4934717,23	4382700,56
24544	4934714,72	4382723,88
24545	4934791,22	4382868,78
24546	4934775,39	4382879,18
24547	4934793,65	4382896,50
24548	4934808,93	4382915,36
24549	4934803,10	4382919,12
24550	4934850,03	4382972,15
24551	4934871,98	4382993,26
24552	4934878,81	4383000,77
24553	4934886,94	4383009,73
24554	4934906,37	4383031,11
24555	4934920,67	4383045,60
24556	4934948,41	4383073,72
24557	4934959,50	4383084,95
24558	4934984,30	4383106,44
24559	4934998,78	4383117,39
24560	4935068,93	4383169,21
24561	4935068,36	4383170,03
24562	4935080,28	4383178,31
24563	4935082,86	4383175,02
24564	4935085,88	4383177,18
24565	4935098,91	4383159,56
24566	4935165,40	4383052,49
24567	4935167,67	4383046,92
24568	4935168,04	4383041,48
24569	4935166,97	4383036,69
24570	4935164,92	4383032,77

Номера точек красных линий	X	Y
24571	4935162,00	4383029,49
24572	4935090,94	4382966,90
24573	4935049,29	4382930,26
24574	4935048,11	4382921,47
24575	4935046,14	4382919,82
24576	4935036,83	4382912,63
24577	4935010,97	4382900,04
24578	4934982,30	4382882,72
24579	4934967,16	4382872,21
24580	4934931,53	4382816,74
24581	4934925,64	4382808,31
24582	4934918,76	4382792,22
24583	4936271,57	4383179,18
24584	4936258,49	4383171,91
24585	4936250,44	4383169,14
24586	4936242,91	4383167,67
24587	4936228,15	4383166,13
24588	4936211,44	4383161,84
24589	4936193,51	4383156,23
24590	4936176,92	4383149,85
24591	4936152,83	4383142,15
24592	4936130,74	4383134,38
24593	4936130,25	4383134,21
24594	4936150,23	4383088,12
24595	4936174,59	4383098,80
24596	4936193,42	4383106,77
24597	4936236,64	4383125,09
24598	4936251,41	4383131,26
24599	4936281,52	4383143,49
24600	4936286,43	4383146,22
24601	4936275,54	4383173,11
24602	4936271,57	4383179,18
24603	4925880,55	4383189,78
24604	4925861,71	4383156,50
24605	4925830,72	4383098,88
24606	4925797,25	4383038,74
24607	4925852,17	4383006,95
24608	4925896,64	4382979,85
24609	4925913,69	4383005,48
24610	4925995,41	4383113,40
24611	4926000,43	4383121,43
24612	4925957,42	4383147,46



Оказание услуг по разработке и утверждению проекта планировки и проекта межевания
улично-дорожной сети и территории общественного пользования

6 этап «Межевание территории».

Том 6. Книга 5. Табличные материалы.

Номера точек красных линий	X	Y
24613	4925880,55	4383189,78
24614	4931272,65	4383192,85
24615	4931291,15	4383181,80
24616	4931377,57	4383132,68
24617	4931428,89	4383102,12
24618	4931549,49	4383025,89
24619	4931621,86	4382984,44
24620	4931656,85	4382961,15
24621	4931623,49	4382909,59
24622	4931584,49	4382931,32
24623	4931360,20	4383063,81
24624	4931233,54	4383140,06
24625	4931272,65	4383192,85
24626	4931900,79	4383203,33
24627	4931931,99	4383188,97
24628	4931939,98	4383185,10
24629	4931951,70	4383173,88
24630	4931949,01	4383171,05
24631	4931939,33	4383163,30
24632	4931935,73	4383161,33
24633	4931921,94	4383156,02
24634	4931900,93	4383144,68
24635	4931893,47	4383139,11
24636	4931888,13	4383131,90
24637	4931882,76	4383121,78
24638	4931879,83	4383115,12
24639	4931878,38	4383110,29
24640	4931877,34	4383104,64
24641	4931877,09	4383094,44
24642	4931877,85	4383088,85
24643	4931881,70	4383068,96
24644	4931880,24	4383065,89
24645	4931843,84	4383057,34
24646	4931758,88	4383037,94
24647	4931739,74	4383036,96
24648	4931722,80	4383031,82
24649	4931712,82	4383023,85
24650	4931701,21	4383035,29
24651	4931702,69	4383044,04
24652	4931705,14	4383048,86
24653	4931706,93	4383050,67
24654	4931711,72	4383053,16

Номера точек красных линий	X	Y
24655	4931721,31	4383055,35
24656	4931727,89	4383056,73
24657	4931733,65	4383057,00
24658	4931748,50	4383060,20
24659	4931753,28	4383061,88
24660	4931783,23	4383076,94
24661	4931797,17	4383087,06
24662	4931801,68	4383091,69
24663	4931805,11	4383093,98
24664	4931810,23	4383094,61
24665	4931812,40	4383094,31
24666	4931813,72	4383094,21
24667	4931817,04	4383094,76
24668	4931821,32	4383097,64
24669	4931823,47	4383101,72
24670	4931831,99	4383134,79
24671	4931837,06	4383144,84
24672	4931838,64	4383147,58
24673	4931840,18	4383149,75
24674	4931847,96	4383159,73
24675	4931848,69	4383160,64
24676	4931852,29	4383164,23
24677	4931855,62	4383166,67
24678	4931870,72	4383176,19
24679	4931884,33	4383187,71
24680	4931892,40	4383196,90
24681	4931900,79	4383203,33
24682	4925360,95	4383208,32
24683	4925325,78	4383157,26
24684	4925340,13	4383147,41
24685	4925345,22	4383151,69
24686	4925351,25	4383157,70
24687	4925354,64	4383162,18
24688	4925356,55	4383165,29
24689	4925375,61	4383198,75
24690	4925360,95	4383208,32
24691	4936322,54	4383212,36
24692	4936324,15	4383208,47
24693	4936321,15	4383207,35
24694	4936293,06	4383196,58
24695	4936281,93	4383191,50
24696	4936272,59	4383186,23



Оказание услуг по разработке и утверждению проекта планировки и проекта межевания
улично-дорожной сети и территории общественного пользования

6 этап «Межевание территории».

Том 6. Книга 5. Табличные материалы.

Номера точек красных линий	X	Y
24697	4936256,03	4383177,41
24698	4936248,88	4383174,95
24699	4936242,02	4383173,61
24700	4936238,41	4383173,23
24701	4936237,41	4383177,05
24702	4932202,75	4383214,87
24703	4932371,96	4383167,80
24704	4932373,57	4383165,29
24705	4932366,28	4383120,60
24706	4932192,44	4383168,95
24707	4932190,99	4383172,98
24708	4932193,06	4383184,62
24709	4932199,25	4383212,74
24710	4932202,75	4383214,87
24711	4936746,08	4383231,93
24712	4936700,06	4383227,54
24713	4936648,07	4383222,28
24714	4936634,06	4383217,78
24715	4936624,62	4383204,69
24716	4936617,95	4383196,34
24717	4936591,98	4383167,03
24718	4936590,47	4383163,59
24719	4936594,68	4383152,20
24720	4936615,16	4383159,58
24721	4936619,78	4383162,30
24722	4936632,96	4383167,04
24723	4936639,85	4383168,46
24724	4936676,02	4383181,47
24725	4936693,43	4383186,84
24726	4936711,42	4383194,90
24727	4936749,88	4383209,50
24728	4936750,64	4383216,13
24729	4936748,41	4383225,22
24730	4936746,08	4383231,93
24731	4925796,08	4383236,85
24732	4925866,39	4383198,14
24733	4925863,03	4383188,68
24734	4925856,17	4383169,98
24735	4925851,69	4383162,14
24736	4925786,24	4383044,79
24737	4925711,14	4383088,88
24738	4925786,03	4383221,03

Номера точек красных линий	X	Y
24739	4925796,08	4383236,85
24740	4936972,61	4383237,27
24741	4936946,74	4383235,24
24742	4936911,00	4383230,31
24743	4936888,11	4383225,84
24744	4936844,85	4383214,46
24745	4936813,13	4383203,56
24746	4936621,36	4383130,77
24747	4936599,35	4383119,64
24748	4936576,59	4383105,47
24749	4936559,98	4383093,13
24750	4936543,16	4383078,59
24751	4936503,58	4383040,02
24752	4936479,65	4383020,12
24753	4936449,75	4382990,39
24754	4936442,01	4382980,02
24755	4936401,77	4382940,81
24756	4936402,81	4382930,97
24757	4936701,89	4382742,98
24758	4936713,13	4382736,26
24759	4936724,66	4382730,04
24760	4936921,79	4382629,38
24761	4936947,19	4382651,68
24762	4936959,53	4382660,52
24763	4937008,62	4382688,34
24764	4936422,15	4383239,93
24765	4936426,55	4383232,63
24766	4936440,00	4383193,52
24767	4936383,84	4383168,58
24768	4936369,65	4383161,56
24769	4936330,74	4383140,17
24770	4936301,59	4383123,42
24771	4936276,89	4383184,43
24772	4936283,25	4383187,97
24773	4936294,57	4383192,88
24774	4936322,57	4383203,60
24775	4936373,96	4383222,87
24776	4936422,15	4383239,93
24777	4936617,92	4383240,22
24778	4936622,92	4383220,95
24779	4936612,24	4383207,99
24780	4936574,84	4383165,08



Оказание услуг по разработке и утверждению проекта планировки и проекта межевания
улично-дорожной сети и территории общественного пользования
6 этап «Межевание территории».
Том 6. Книга 5. Табличные материалы.

Номера точек красных линий	X	Y
24781	4936503,47	4383095,76
24782	4936483,69	4383145,28
24783	4936448,81	4383131,17
24784	4936425,72	4383120,67
24785	4936377,38	4383098,46
24786	4936316,17	4383068,99
24787	4936297,10	4383111,00
24788	4936334,12	4383129,86
24789	4936375,12	4383149,76
24790	4936389,17	4383155,63
24791	4936449,24	4383180,29
24792	4936480,62	4383192,10
24793	4936589,80	4383231,05
24794	4936617,92	4383240,22
24795	4936237,84	4383235,38
24796	4936236,92	4383237,84
24797	4936232,49	4383242,77
24798	4936220,13	4383233,44
24799	4936149,68	4383199,01
24800	4936110,87	4383180,35
24801	4936118,86	4383163,68
24802	4936127,54	4383140,66
24803	4936150,65	4383148,80
24804	4936174,82	4383156,52
24805	4936195,68	4383163,32
24806	4936221,85	4383171,50
24807	4936234,55	4383174,17
24808	4936233,94	4383176,46
24809	4924105,54	4383244,92
24810	4924052,72	4383215,32
24811	4923959,93	4383147,91
24812	4923938,62	4383135,06
24813	4923915,42	4383126,05
24814	4923890,48	4383122,16
24815	4923836,14	4383118,76
24816	4923769,83	4383109,83
24817	4923740,33	4383109,17
24818	4923732,39	4383107,46
24819	4923575,04	4383089,19
24820	4923519,27	4383088,22
24821	4923502,95	4383093,12
24822	4923492,43	4383089,70

Номера точек красных линий	X	Y
24823	4923486,23	4383084,27
24824	4923481,75	4383081,65
24825	4923476,91	4383079,82
24826	4923471,23	4383078,70
24827	4923468,39	4383078,43
24828	4923460,70	4383078,11
24829	4923453,07	4383078,84
24830	4923445,60	4383080,60
24831	4923438,45	4383083,36
24832	4923418,76	4383093,83
24833	4923395,38	4383104,98
24834	4923381,76	4383107,57
24835	4923376,62	4383107,56
24836	4923323,61	4383107,18
24837	4923306,36	4383106,05
24838	4923289,70	4383102,95
24839	4923273,53	4383097,93
24840	4923258,05	4383091,03
24841	4923243,50	4383082,37
24842	4923230,06	4383072,06
24843	4923217,92	4383060,24
24844	4923207,04	4383046,81
24845	4923158,12	4382978,58
24846	4923125,66	4382934,83
24847	4923119,11	4382926,64
24848	4923089,65	4382888,71
24849	4922844,37	4382545,20
24850	4922845,76	4382538,07
24851	4922882,97	4382514,47
24852	4922896,76	4382505,73
24853	4922938,52	4382479,24
24854	4922986,60	4382448,69
24855	4923085,20	4382385,90
24856	4923098,83	4382377,23
24857	4923113,27	4382368,00
24858	4923120,28	4382363,14
24859	4923406,64	4382178,66
24860	4923567,75	4382086,36
24861	4923720,05	4381991,90
24862	4923744,36	4381976,21
24863	4923753,84	4381967,73
24864	4923971,05	4382337,82



Оказание услуг по разработке и утверждению проекта планировки и проекта межевания
улично-дорожной сети и территории общественного пользования

6 этап «Межевание территории».

Том 6. Книга 5. Табличные материалы.

Номера точек красных линий	X	Y
24865	4924034,20	4382427,57
24866	4924050,86	4382442,81
24867	4924051,28	4382443,31
24868	4924053,80	4382446,31
24869	4924068,55	4382463,85
24870	4924071,74	4382469,25
24871	4924075,22	4382476,50
24872	4924078,09	4382484,03
24873	4924080,30	4382491,77
24874	4924081,90	4382499,87
24875	4924127,98	4382801,35
24876	4924129,04	4382818,03
24877	4924122,95	4383066,27
24878	4924121,97	4383077,73
24879	4924114,64	4383127,67
24880	4924114,38	4383150,91
24881	4924114,08	4383178,03
24882	4924113,76	4383214,97
24883	4924105,54	4383244,92
24884	4931821,88	4383108,18
24885	4931819,65	4383104,18
24886	4931817,60	4383102,19
24887	4931815,19	4383101,61
24888	4931813,39	4383101,98
24889	4931806,31	4383104,88
24890	4931775,89	4383077,59
24891	4931737,71	4383061,12
24892	4931733,36	4383060,66
24893	4931730,59	4383061,52
24894	4931723,59	4383065,02
24895	4931732,97	4383081,64
24896	4931770,28	4383114,81
24897	4931784,94	4383134,44
24898	4931778,54	4383138,05
24899	4931776,10	4383140,33
24900	4931792,89	4383174,24
24901	4931749,87	4383177,38
24902	4931608,42	4383182,18
24903	4931610,48	4383213,25
24904	4931644,67	4383223,23
24905	4931659,61	4383226,31
24906	4931666,39	4383227,23

Номера точек красных линий	X	Y
24907	4931680,72	4383228,19
24908	4931683,07	4383228,49
24909	4931704,21	4383234,16
24910	4931719,03	4383237,14
24911	4931763,63	4383247,00
24912	4931774,23	4383247,05
24913	4931779,34	4383245,37
24914	4931791,83	4383239,71
24915	4931798,10	4383234,41
24916	4931820,58	4383200,96
24917	4931839,37	4383197,59
24918	4931842,12	4383222,30
24919	4931851,14	4383223,48
24920	4931864,22	4383226,77
24921	4931885,43	4383227,57
24922	4931901,43	4383219,56
24923	4931902,64	4383215,93
24924	4931887,69	4383195,33
24925	4931869,83	4383177,40
24926	4931852,10	4383166,22
24927	4931848,91	4383163,90
24928	4931846,53	4383161,69
24929	4931844,44	4383159,29
24930	4931835,24	4383147,48
24931	4931833,29	4383144,66
24932	4931831,49	4383141,22
24933	4931829,85	4383136,52
24934	4931823,78	4383112,93
24935	4931823,01	4383110,58
24936	4931821,46	4383107,43
24937	4925420,69	4383251,93
24938	4925367,85	4383158,87
24939	4925358,85	4383146,69
24940	4925353,58	4383141,73
24941	4925347,97	4383137,02
24942	4925348,67	4383129,02
24943	4925404,38	4383096,85
24944	4925440,75	4383071,54
24945	4925465,71	4383058,29
24946	4925523,73	4383023,62
24947	4925530,58	4383025,35
24948	4925552,57	4383062,24



Оказание услуг по разработке и утверждению проекта планировки и проекта межевания
улично-дорожной сети и территории общественного пользования

6 этап «Межевание территории».

Том 6. Книга 5. Табличные материалы.

Номера точек красных линий	X	Y
24949	4925576,77	4383104,46
24950	4925582,99	4383117,97
24951	4925599,41	4383148,54
24952	4925464,27	4383227,00
24953	4925420,69	4383251,93
24954	4931323,60	4383254,34
24955	4931319,44	4383253,35
24956	4931305,96	4383231,78
24957	4931299,90	4383222,07
24958	4931293,22	4383209,42
24959	4931438,76	4383126,11
24960	4931449,15	4383115,56
24961	4931478,71	4383098,64
24962	4931505,39	4383144,23
24963	4931463,73	4383170,24
24964	4931380,21	4383219,34
24965	4931358,79	4383231,95
24966	4931336,42	4383246,61
24967	4931323,60	4383254,34
24968	4932880,92	4383259,21
24969	4932876,81	4383257,85
24970	4932855,66	4383194,48
24971	4932858,18	4383191,41
24972	4932915,58	4383190,16
24973	4932954,11	4383189,96
24974	4932954,40	4383215,70
24975	4932954,37	4383222,87
24976	4932880,92	4383259,21
24977	4926846,25	4383262,66
24978	4926774,09	4383176,96
24979	4926739,11	4383135,42
24980	4926729,74	4383143,27
24981	4926743,79	4383165,56
24982	4926764,05	4383197,52
24983	4926785,60	4383230,92
24984	4926805,35	4383260,98
24985	4926846,25	4383262,66
24986	4936221,72	4383264,89
24987	4936214,16	4383262,25
24988	4936163,66	4383244,33
24989	4936096,30	4383216,81
24990	4936108,29	4383186,88

Номера точек красных линий	X	Y
24991	4936146,63	4383205,31
24992	4936186,28	4383224,57
24993	4936216,45	4383239,44
24994	4936226,19	4383246,79
24995	4936221,72	4383264,89
24996	4936054,67	4383264,96
24997	4936065,41	4383259,40
24998	4936082,48	4383216,61
24999	4936105,35	4383167,38
25000	4936108,48	4383159,52
25001	4936121,07	4383130,25
25002	4936141,30	4383083,58
25003	4936118,88	4383074,38
25004	4936074,91	4383056,35
25005	4936068,21	4383053,77
25006	4936023,68	4383118,04
25007	4936015,73	4383121,54
25008	4936010,68	4383129,82
25009	4935990,25	4383166,95
25010	4935979,34	4383199,42
25011	4935969,18	4383244,36
25012	4936054,67	4383264,96
25013	4929575,87	4383183,44
25014	4929568,42	4383181,11
25015	4929575,04	4383267,35
25016	4929585,24	4383262,07
25017	4926676,73	4383272,07
25018	4926691,14	4383254,72
25019	4926620,12	4383143,71
25020	4926624,36	4383129,55
25021	4926599,52	4383122,36
25022	4926579,03	4383198,08
25023	4926588,36	4383208,44
25024	4926608,63	4383243,52
25025	4926606,42	4383252,32
25026	4926676,73	4383272,07
25027	4925710,17	4383279,58
25028	4925784,08	4383238,89
25029	4925723,50	4383131,28
25030	4925704,22	4383093,98
25031	4925668,76	4383114,89
25032	4925684,53	4383142,73



Оказание услуг по разработке и утверждению проекта планировки и проекта межевания
улично-дорожной сети и территории общественного пользования

6 этап «Межевание территории».

Том 6. Книга 5. Табличные материалы.

Номера точек красных линий	X	Y
25033	4925645,72	4383165,24
25034	4925648,26	4383170,21
25035	4925661,52	4383194,85
25036	4925684,45	4383237,67
25037	4925710,17	4383279,58
25038	4930504,72	4383284,20
25039	4930516,03	4383277,01
25040	4930525,11	4383269,41
25041	4930537,28	4383258,41
25042	4930550,08	4383245,84
25043	4930568,60	4383226,37
25044	4930579,59	4383212,53
25045	4930587,80	4383200,73
25046	4930596,84	4383186,88
25047	4930606,84	4383173,30
25048	4930621,35	4383158,07
25049	4930636,34	4383144,40
25050	4930644,56	4383137,66
25051	4930658,41	4383129,14
25052	4930673,47	4383121,48
25053	4930682,73	4383117,35
25054	4930696,61	4383113,11
25055	4930723,11	4383107,09
25056	4930733,19	4383103,49
25057	4930742,45	4383097,34
25058	4930776,87	4383067,78
25059	4930790,54	4383058,09
25060	4930803,40	4383051,97
25061	4930845,43	4383035,92
25062	4930861,98	4383029,26
25063	4930930,39	4383000,29
25064	4930942,24	4382994,19
25065	4930963,51	4382979,86
25066	4931010,40	4382933,12
25067	4931022,93	4382925,27
25068	4931071,27	4382868,53
25069	4931110,53	4382820,56
25070	4931130,76	4382800,18
25071	4931159,00	4382770,70
25072	4931178,73	4382745,62
25073	4931217,77	4382695,83
25074	4931239,99	4382660,37

Номера точек красных линий	X	Y
25075	4931336,22	4382515,85
25076	4931381,58	4382433,61
25077	4931400,68	4382374,82
25078	4931422,86	4382279,67
25079	4931433,14	4382195,82
25080	4931431,78	4382194,80
25081	4931378,73	4382200,85
25082	4931362,06	4382194,65
25083	4931336,53	4382197,37
25084	4931328,44	4382201,07
25085	4931325,50	4382222,02
25086	4931317,23	4382220,79
25087	4931321,26	4382188,00
25088	4931324,91	4382187,04
25089	4931434,33	4382175,39
25090	4931439,63	4382138,23
25091	4931438,32	4382105,97
25092	4931438,10	4382103,40
25093	4931437,07	4382098,54
25094	4931435,52	4382094,48
25095	4931431,63	4382086,17
25096	4931428,02	4382080,88
25097	4931425,48	4382078,61
25098	4931421,72	4382076,40
25099	4931418,83	4382075,36
25100	4931415,06	4382074,70
25101	4931408,34	4382075,32
25102	4931404,44	4382076,33
25103	4931398,60	4382077,72
25104	4931394,01	4382078,72
25105	4931388,06	4382079,87
25106	4931383,18	4382080,71
25107	4931373,58	4382082,16
25108	4931367,70	4382083,91
25109	4931341,27	4382103,58
25110	4931335,72	4382108,15
25111	4931321,02	4382116,93
25112	4931315,84	4382118,13
25113	4931309,47	4382114,23
25114	4931305,95	4382117,15
25115	4931307,30	4382120,75
25116	4931299,12	4382129,23



Оказание услуг по разработке и утверждению проекта планировки и проекта межевания
улично-дорожной сети и территории общественного пользования

6 этап «Межевание территории».

Том 6. Книга 5. Табличные материалы.

Номера точек красных линий	X	Y
25117	4931295,70	4382131,45
25118	4931286,22	4382141,37
25119	4931288,40	4382153,97
25120	4931293,55	4382167,75
25121	4931288,96	4382169,96
25122	4931294,81	4382182,18
25123	4931294,54	4382182,28
25124	4931298,99	4382193,01
25125	4931289,13	4382200,52
25126	4931286,42	4382219,87
25127	4931284,30	4382239,13
25128	4931273,16	4382382,15
25129	4931294,82	4382384,23
25130	4931290,47	4382429,35
25131	4931187,34	4382545,64
25132	4931186,91	4382567,73
25133	4931125,73	4382637,00
25134	4931090,17	4382677,27
25135	4931072,80	4382695,83
25136	4931048,36	4382715,50
25137	4931024,79	4382746,31
25138	4931006,53	4382775,76
25139	4930991,87	4382817,48
25140	4930989,98	4382839,85
25141	4930988,67	4382902,24
25142	4930977,94	4382907,82
25143	4930965,45	4382886,15
25144	4930965,54	4382881,41
25145	4930958,31	4382874,30
25146	4930945,91	4382886,85
25147	4930952,90	4382895,37
25148	4930959,55	4382907,30
25149	4930948,03	4382913,72
25150	4930957,04	4382928,04
25151	4930954,40	4382931,64
25152	4930949,56	4382934,70
25153	4930948,03	4382935,41
25154	4930952,36	4382944,83
25155	4930938,94	4382954,50
25156	4930933,22	4382945,06
25157	4930916,30	4382938,23
25158	4930904,39	4382935,64

Номера точек красных линий	X	Y
25159	4930900,12	4382936,59
25160	4930898,64	4382940,99
25161	4930902,96	4382948,13
25162	4930910,15	4382952,36
25163	4930911,02	4382958,55
25164	4930910,11	4382959,37
25165	4930901,46	4382967,33
25166	4930895,04	4382959,96
25167	4930844,11	4382981,78
25168	4930828,31	4382985,11
25169	4930831,73	4382995,33
25170	4930818,80	4383001,19
25171	4930738,62	4383020,32
25172	4930716,42	4383031,51
25173	4930708,93	4383036,03
25174	4930686,05	4383047,50
25175	4930652,70	4383077,53
25176	4930633,10	4383092,15
25177	4930629,81	4383086,45
25178	4930619,38	4383092,46
25179	4930622,77	4383098,34
25180	4930582,81	4383125,74
25181	4930573,09	4383134,06
25182	4930559,54	4383149,63
25183	4930551,27	4383164,99
25184	4930506,71	4383231,01
25185	4930511,81	4383235,43
25186	4930505,75	4383243,62
25187	4930498,90	4383255,90
25188	4930495,55	4383269,53
25189	4930501,46	4383278,25
25190	4930504,72	4383284,20
25191	4932809,98	4383288,62
25192	4932820,13	4383284,99
25193	4932859,36	4383263,99
25194	4932840,85	4383208,56
25195	4932844,12	4383207,58
25196	4932840,70	4383197,46
25197	4932838,66	4383193,56
25198	4932834,82	4383189,78
25199	4932829,51	4383188,90
25200	4932829,51	4383192,03



Оказание услуг по разработке и утверждению проекта планировки и проекта межевания
улично-дорожной сети и территории общественного пользования
6 этап «Межевание территории».
Том 6. Книга 5. Табличные материалы.

Номера точек красных линий	X	Y
25201	4932778,93	4383193,13
25202	4932776,94	4383196,02
25203	4932809,98	4383288,62
25204	4931460,01	4383290,58
25205	4931474,50	4383283,54
25206	4931533,75	4383262,29
25207	4931537,88	4383259,48
25208	4931570,07	4383235,36
25209	4931604,54	4383208,97
25210	4931604,27	4383182,43
25211	4931552,44	4383185,07
25212	4931539,71	4383186,00
25213	4931445,10	4383271,57
25214	4931460,01	4383290,58
25215	4925087,03	4383291,32
25216	4925108,25	4383275,29
25217	4925108,35	4383275,25
25218	4925150,73	4383257,07
25219	4925167,90	4383248,72
25220	4925185,16	4383238,10
25221	4925287,88	4383167,53
25222	4925321,72	4383135,41
25223	4925300,77	4383120,95
25224	4925263,19	4383100,61
25225	4925200,82	4383011,27
25226	4924977,43	4383145,73
25227	4925055,05	4383255,54
25228	4925067,08	4383268,74
25229	4925087,03	4383291,32
25230	4926547,19	4383292,33
25231	4926482,82	4383179,44
25232	4926549,70	4383141,27
25233	4926566,59	4383131,66
25234	4926586,08	4383137,65
25235	4926569,06	4383200,90
25236	4926580,78	4383212,72
25237	4926598,48	4383243,57
25238	4926592,62	4383266,70
25239	4926570,34	4383279,33
25240	4926547,19	4383292,33
25241	4930961,79	4383297,28
25242	4930931,18	4383260,46

Номера точек красных линий	X	Y
25243	4931082,88	4383133,70
25244	4931107,98	4383110,62
25245	4931117,36	4383102,74
25246	4931142,67	4383081,13
25247	4931154,73	4383072,14
25248	4931159,25	4383072,31
25249	4931205,06	4383134,98
25250	4931140,26	4383174,10
25251	4931071,37	4383213,90
25252	4931060,41	4383220,72
25253	4931049,83	4383228,29
25254	4930993,38	4383271,52
25255	4930961,79	4383297,28
25256	4936246,19	4383240,64
25257	4936242,29	4383252,46
25258	4936241,75	4383262,99
25259	4936274,40	4383276,92
25260	4936272,85	4383281,50
25261	4936320,64	4383297,64
25262	4936325,74	4383280,79
25263	4936331,51	4383282,54
25264	4936333,34	4383275,42
25265	4926904,41	4383302,26
25266	4926918,79	4383290,21
25267	4926933,48	4383277,88
25268	4926945,10	4383268,12
25269	4926945,12	4383262,70
25270	4926920,85	4383234,74
25271	4926899,12	4383209,77
25272	4926894,84	4383209,55
25273	4926880,68	4383221,45
25274	4926864,36	4383235,13
25275	4926848,76	4383248,21
25276	4926848,78	4383253,96
25277	4926856,62	4383263,29
25278	4926864,15	4383264,75
25279	4926867,30	4383266,37
25280	4926876,57	4383272,96
25281	4926880,21	4383275,54
25282	4926904,41	4383302,26
25283	4926723,52	4383302,79
25284	4926746,82	4383289,30



Оказание услуг по разработке и утверждению проекта планировки и проекта межевания
улично-дорожной сети и территории общественного пользования

6 этап «Межевание территории».

Том 6. Книга 5. Табличные материалы.

Номера точек красных линий	X	Y
25285	4926732,07	4383263,56
25286	4926708,69	4383277,09
25287	4926723,52	4383302,79
25288	4936326,68	4383214,12
25289	4936328,36	4383210,05
25290	4936372,59	4383226,63
25291	4936421,17	4383243,82
25292	4936418,97	4383251,52
25293	4936413,60	4383280,24
25294	4936412,25	4383292,52
25295	4936410,55	4383305,07
25296	4936388,78	4383303,45
25297	4936375,03	4383301,03
25298	4936359,30	4383296,55
25299	4936337,56	4383287,26
25300	4936339,48	4383276,90
25301	4931860,80	4383309,17
25302	4931869,15	4383308,05
25303	4931920,18	4383289,71
25304	4931923,39	4383288,78
25305	4931926,22	4383288,30
25306	4931929,87	4383288,13
25307	4931932,85	4383288,36
25308	4931935,35	4383288,81
25309	4931936,60	4383289,10
25310	4931937,84	4383289,32
25311	4931939,84	4383289,42
25312	4931952,93	4383289,09
25313	4931954,52	4383288,95
25314	4931956,81	4383288,39
25315	4931961,03	4383286,95
25316	4931968,95	4383285,51
25317	4931976,06	4383286,23
25318	4932024,77	4383297,89
25319	4932026,91	4383298,28
25320	4932029,67	4383298,44
25321	4932053,44	4383298,15
25322	4932056,65	4383295,12
25323	4932064,26	4383188,21
25324	4932060,02	4383187,27
25325	4932051,95	4383175,56
25326	4932036,60	4383140,84

Номера точек красных линий	X	Y
25327	4932033,59	4383132,91
25328	4932032,07	4383129,68
25329	4932030,19	4383128,05
25330	4932021,15	4383127,67
25331	4932009,45	4383127,90
25332	4932007,29	4383127,46
25333	4931997,22	4383122,92
25334	4931988,10	4383117,67
25335	4931984,69	4383116,89
25336	4931981,28	4383118,25
25337	4931979,18	4383121,98
25338	4931979,13	4383122,27
25339	4931993,07	4383138,72
25340	4931985,75	4383144,56
25341	4931958,81	4383170,28
25342	4931965,32	4383178,48
25343	4931974,70	4383198,65
25344	4931971,97	4383207,55
25345	4931972,60	4383212,63
25346	4931963,25	4383217,24
25347	4931958,82	4383208,27
25348	4931965,69	4383204,19
25349	4931956,84	4383185,14
25350	4931953,61	4383183,86
25351	4931940,92	4383189,52
25352	4931916,65	4383205,14
25353	4931925,55	4383226,69
25354	4931876,91	4383238,29
25355	4931861,39	4383236,37
25356	4931849,27	4383233,32
25357	4931834,01	4383231,33
25358	4931816,85	4383233,60
25359	4931807,91	4383236,56
25360	4931782,29	4383252,63
25361	4931790,78	4383265,94
25362	4931828,89	4383293,29
25363	4931852,55	4383306,65
25364	4931856,65	4383308,39
25365	4931860,80	4383309,17
25366	4930297,76	4381973,36
25367	4930289,43	4381984,06
25368	4930280,61	4382007,71



Оказание услуг по разработке и утверждению проекта планировки и проекта межевания
улично-дорожной сети и территории общественного пользования

6 этап «Межевание территории».

Том 6. Книга 5. Табличные материалы.

Номера точек красных линий	X	Y
25369	4930280,72	4382042,67
25370	4930275,95	4382065,55
25371	4930270,24	4382139,55
25372	4930272,88	4382154,89
25373	4930281,73	4382157,20
25374	4930282,50	4382192,52
25375	4930279,64	4382201,30
25376	4930261,75	4382234,30
25377	4930241,37	4382262,53
25378	4930216,54	4382272,24
25379	4930204,41	4382299,04
25380	4930231,27	4382351,93
25381	4930227,91	4382368,59
25382	4930218,31	4382382,58
25383	4930215,61	4382384,26
25384	4930211,40	4382407,75
25385	4930195,66	4382428,83
25386	4930185,85	4382438,41
25387	4930176,32	4382444,62
25388	4930138,05	4382485,01
25389	4930145,58	4382493,07
25390	4930067,02	4382548,79
25391	4930062,04	4382541,58
25392	4930022,28	4382578,28
25393	4930045,11	4382622,35
25394	4930071,38	4382663,86
25395	4930084,09	4382671,70
25396	4930076,97	4382694,73
25397	4930051,29	4382725,05
25398	4930046,11	4382725,23
25399	4930050,71	4382688,58
25400	4929982,75	4382607,85
25401	4929968,48	4382615,83
25402	4929945,21	4382527,51
25403	4929904,53	4382529,00
25404	4929902,68	4382566,85
25405	4929902,10	4382576,14
25406	4929891,58	4382642,43
25407	4929883,08	4382686,90
25408	4929867,06	4382746,72
25409	4929853,04	4382769,46
25410	4929866,60	4382868,89

Номера точек красных линий	X	Y
25411	4929892,65	4382872,75
25412	4929904,11	4382876,26
25413	4929932,40	4382885,99
25414	4929947,01	4382911,48
25415	4929948,00	4382918,26
25416	4929939,10	4382943,26
25417	4929925,53	4382961,12
25418	4929911,89	4382985,13
25419	4929895,80	4383011,48
25420	4929893,80	4383034,37
25421	4929887,01	4383057,38
25422	4929867,18	4383087,02
25423	4929800,71	4383140,70
25424	4929797,44	4383145,14
25425	4929782,44	4383159,57
25426	4929769,39	4383179,88
25427	4929751,42	4383199,48
25428	4929738,73	4383216,41
25429	4929705,97	4383251,61
25430	4929673,05	4383278,27
25431	4929665,88	4383282,95
25432	4929637,40	4383298,71
25433	4929631,21	4383297,69
25434	4929594,10	4383307,77
25435	4929563,85	4383312,29
25436	4929559,43	4383292,95
25437	4929586,82	4383278,14
25438	4929591,41	4383275,77
25439	4932752,80	4383314,40
25440	4932721,38	4383236,88
25441	4932710,16	4383195,77
25442	4932666,32	4383082,61
25443	4932666,18	4383061,94
25444	4932730,20	4383059,60
25445	4932730,63	4383123,36
25446	4932739,74	4383153,20
25447	4932739,97	4383188,48
25448	4932767,66	4383187,87
25449	4932804,33	4383290,64
25450	4932783,95	4383297,94
25451	4932775,85	4383306,15
25452	4932752,80	4383314,40



Оказание услуг по разработке и утверждению проекта планировки и проекта межевания
улично-дорожной сети и территории общественного пользования

6 этап «Межевание территории».

Том 6. Книга 5. Табличные материалы.

Номера точек красных линий	X	Y
25453	4931370,18	4383314,42
25454	4931351,62	4383291,73
25455	4931337,94	4383272,23
25456	4931330,32	4383259,63
25457	4931392,79	4383221,96
25458	4931475,02	4383173,83
25459	4931511,14	4383154,58
25460	4931524,98	4383177,71
25461	4931516,15	4383183,66
25462	4931502,14	4383196,62
25463	4931460,62	4383234,46
25464	4931417,90	4383273,88
25465	4931381,56	4383305,87
25466	4931370,18	4383314,42
25467	4925384,57	4383329,97
25468	4925356,81	4383288,46
25469	4925406,50	4383260,10
25470	4925407,81	4383262,56
25471	4925410,76	4383269,24
25472	4925419,36	4383285,88
25473	4925416,30	4383311,20
25474	4925384,57	4383329,97
25475	4925616,79	4383330,99
25476	4925589,05	4383283,29
25477	4925540,66	4383194,21
25478	4925621,34	4383147,36
25479	4925622,86	4383147,64
25480	4925697,30	4383286,67
25481	4925616,79	4383330,99
25482	4936668,53	4383338,30
25483	4936630,23	4383333,82
25484	4936609,92	4383331,66
25485	4936556,78	4383326,55
25486	4936550,29	4383325,92
25487	4936510,52	4383322,61
25488	4936498,59	4383322,14
25489	4936474,13	4383314,66
25490	4936484,79	4383268,50
25491	4936481,21	4383267,66
25492	4936478,38	4383278,84
25493	4936469,31	4383313,94
25494	4936458,02	4383313,62

Номера точек красных линий	X	Y
25495	4936414,66	4383305,80
25496	4936417,51	4383280,84
25497	4936421,02	4383262,23
25498	4936426,08	4383246,29
25499	4936442,75	4383197,83
25500	4936445,90	4383194,85
25501	4936449,42	4383196,28
25502	4936475,44	4383206,18
25503	4936540,41	4383227,25
25504	4936585,30	4383244,31
25505	4936642,94	4383263,84
25506	4936655,72	4383288,18
25507	4936662,85	4383310,19
25508	4936667,73	4383332,52
25509	4936668,53	4383338,30
25510	4936723,40	4383345,14
25511	4936690,37	4383340,52
25512	4936674,75	4383308,62
25513	4936649,34	4383252,45
25514	4936643,59	4383232,18
25515	4936648,50	4383229,93
25516	4936699,28	4383235,50
25517	4936746,91	4383240,05
25518	4936744,00	4383263,18
25519	4936743,40	4383266,84
25520	4936739,90	4383293,62
25521	4936737,33	4383325,17
25522	4936734,08	4383340,99
25523	4936723,40	4383345,14
25524	4931001,65	4383346,65
25525	4930967,83	4383304,49
25526	4930999,21	4383278,89
25527	4931071,51	4383223,53
25528	4931145,63	4383180,70
25529	4931150,40	4383177,95
25530	4931186,73	4383156,95
25531	4931197,41	4383150,49
25532	4931203,89	4383147,15
25533	4931211,06	4383149,11
25534	4931224,06	4383169,81
25535	4931240,57	4383199,54
25536	4931238,60	4383206,43



Оказание услуг по разработке и утверждению проекта планировки и проекта межевания
улично-дорожной сети и территории общественного пользования
6 этап «Межевание территории».
Том 6. Книга 5. Табличные материалы.

Номера точек красных линий	X	Y
25537	4931182,01	4383238,01
25538	4931151,14	4383255,59
25539	4931147,33	4383248,45
25540	4931130,55	4383257,57
25541	4931123,52	4383259,57
25542	4931110,65	4383264,05
25543	4931092,42	4383272,81
25544	4931074,73	4383284,57
25545	4931052,63	4383301,62
25546	4931033,56	4383317,71
25547	4931013,19	4383333,14
25548	4931015,32	4383335,84
25549	4931001,65	4383346,65
25550	4926578,45	4383347,64
25551	4926551,60	4383300,18
25552	4926574,77	4383287,16
25553	4926601,52	4383271,91
25554	4926604,12	4383261,54
25555	4926667,93	4383279,02
25556	4926661,01	4383298,70
25557	4926578,45	4383347,64
25558	4936364,82	4383352,03
25559	4936372,14	4383351,73
25560	4936378,46	4383319,79
25561	4936305,35	4383299,86
25562	4936273,30	4383293,19
25563	4936235,42	4383281,10
25564	4936236,23	4383278,22
25565	4936217,45	4383272,20
25566	4936169,82	4383257,55
25567	4936170,23	4383254,51
25568	4936093,69	4383223,31
25569	4936072,20	4383277,48
25570	4936181,09	4383305,84
25571	4936225,03	4383317,05
25572	4936261,16	4383328,09
25573	4936297,34	4383338,53
25574	4936356,09	4383350,83
25575	4936364,82	4383352,03
25576	4925569,63	4383357,52
25577	4925606,96	4383336,97
25578	4925528,13	4383201,43

Номера точек красных линий	X	Y
25579	4925440,97	4383251,27
25580	4925465,71	4383295,14
25581	4925493,70	4383279,68
25582	4925495,17	4383282,32
25583	4925514,70	4383272,61
25584	4925543,12	4383317,94
25585	4925569,63	4383357,52
25586	4928304,92	4383361,10
25587	4928300,49	4383354,68
25588	4928362,80	4383336,25
25589	4928437,44	4383286,58
25590	4928442,74	4383295,34
25591	4926996,74	4383348,63
25592	4926971,16	4383326,97
25593	4926989,29	4383309,55
25594	4926978,48	4383298,07
25595	4927018,32	4383250,76
25596	4926905,79	4383132,02
25597	4926835,82	4383186,26
25598	4926816,43	4383196,00
25599	4926698,65	4383046,37
25600	4926707,56	4383042,82
25601	4926628,83	4382921,77
25602	4926595,09	4382949,59
25603	4926607,21	4382966,88
25604	4926620,77	4382986,22
25605	4926634,62	4383005,96
25606	4926648,75	4383026,13
25607	4926663,20	4383046,72
25608	4926678,41	4383068,43
25609	4926674,33	4383071,19
25610	4926687,89	4383090,47
25611	4926694,89	4383085,91
25612	4926713,07	4383110,69
25613	4926722,63	4383104,24
25614	4926838,98	4383242,42
25615	4926843,96	4383242,45
25616	4926857,34	4383231,23
25617	4926872,99	4383218,10
25618	4926886,03	4383207,17
25619	4926901,20	4383193,84
25620	4926916,52	4383180,18



Оказание услуг по разработке и утверждению проекта планировки и проекта межевания
улично-дорожной сети и территории общественного пользования

6 этап «Межевание территории».

Том 6. Книга 5. Табличные материалы.

Номера точек красных линий	X	Y
25621	4926923,44	4383189,73
25622	4926905,43	4383205,53
25623	4926917,94	4383219,94
25624	4926930,17	4383234,02
25625	4926942,00	4383247,66
25626	4926953,56	4383260,98
25627	4926965,17	4383274,34
25628	4926968,74	4383278,46
25629	4926963,08	4383283,37
25630	4926955,14	4383274,22
25631	4926950,25	4383273,45
25632	4926944,26	4383278,50
25633	4926941,16	4383281,11
25634	4926937,67	4383284,04
25635	4926924,51	4383295,13
25636	4926909,46	4383307,79
25637	4926926,62	4383327,61
25638	4926932,85	4383334,10
25639	4926935,56	4383337,19
25640	4926940,92	4383342,51
25641	4926950,01	4383349,31
25642	4926956,97	4383353,09
25643	4926968,93	4383358,23
25644	4926977,10	4383361,21
25645	4926985,48	4383362,78
25646	4926996,74	4383348,63
25647	4931654,45	4383364,17
25648	4931644,19	4383353,44
25649	4931631,96	4383344,02
25650	4931615,49	4383337,58
25651	4931599,85	4383333,14
25652	4931594,71	4383331,86
25653	4931589,28	4383330,89
25654	4931584,60	4383330,36
25655	4931577,68	4383330,09
25656	4931572,63	4383330,27
25657	4931567,82	4383330,74
25658	4931563,54	4383331,40
25659	4931558,62	4383332,47
25660	4931553,30	4383333,99
25661	4931548,69	4383335,64
25662	4931543,70	4383337,80

Номера точек красных линий	X	Y
25663	4931541,06	4383339,11
25664	4931508,64	4383355,98
25665	4931466,34	4383300,63
25666	4931466,93	4383298,16
25667	4931478,35	4383292,58
25668	4931540,82	4383269,52
25669	4931592,64	4383281,16
25670	4931621,74	4383286,93
25671	4931668,14	4383297,53
25672	4931696,22	4383334,48
25673	4931654,45	4383364,17
25674	4931587,45	4382105,29
25675	4931594,96	4382106,86
25676	4931613,05	4382113,70
25677	4931611,05	4382119,55
25678	4931624,40	4382126,87
25679	4931613,91	4382198,45
25680	4931610,76	4382215,66
25681	4931598,67	4382264,46
25682	4931602,69	4382265,59
25683	4931588,75	4382314,13
25684	4931592,34	4382315,39
25685	4931585,78	4382335,87
25686	4931583,30	4382335,05
25687	4931579,94	4382349,27
25688	4931595,49	4382352,52
25689	4931604,41	4382354,73
25690	4931587,79	4382434,52
25691	4931572,04	4382496,60
25692	4931568,73	4382505,63
25693	4931552,66	4382501,87
25694	4931544,66	4382511,86
25695	4931528,38	4382521,82
25696	4931500,98	4382546,68
25697	4931491,91	4382551,41
25698	4931466,37	4382581,21
25699	4931461,45	4382587,23
25700	4931456,22	4382593,27
25701	4931449,90	4382600,17
25702	4931444,66	4382606,21
25703	4931440,60	4382611,19
25704	4931433,97	4382617,81



Оказание услуг по разработке и утверждению проекта планировки и проекта межевания
улично-дорожной сети и территории общественного пользования

6 этап «Межевание территории».

Том 6. Книга 5. Табличные материалы.

Номера точек красных линий	X	Y
25705	4931427,46	4382620,59
25706	4931417,98	4382630,89
25707	4931386,54	4382648,80
25708	4931407,74	4382624,73
25709	4931439,32	4382586,58
25710	4931444,64	4382561,72
25711	4931440,96	4382557,55
25712	4931443,12	4382553,12
25713	4931442,16	4382551,85
25714	4931447,50	4382543,94
25715	4931435,27	4382536,10
25716	4931385,27	4382587,08
25717	4931347,55	4382650,80
25718	4931341,15	4382660,13
25719	4931316,70	4382703,74
25720	4931313,81	4382731,75
25721	4931304,43	4382743,44
25722	4931294,40	4382757,01
25723	4931256,37	4382798,27
25724	4931246,60	4382805,85
25725	4931228,20	4382817,34
25726	4931213,23	4382819,85
25727	4931217,70	4382824,53
25728	4931203,85	4382830,94
25729	4931197,62	4382822,47
25730	4931150,23	4382846,27
25731	4931142,11	4382853,79
25732	4931129,06	4382871,45
25733	4931131,89	4382879,12
25734	4931132,41	4382886,03
25735	4931133,17	4382896,34
25736	4931132,22	4382908,97
25737	4931126,92	4382930,92
25738	4931124,77	4382937,96
25739	4931118,47	4382948,90
25740	4931116,43	4382954,57
25741	4931109,67	4382964,43
25742	4931096,21	4382974,33
25743	4931069,67	4382990,43
25744	4931047,90	4383001,61
25745	4931016,88	4383021,74
25746	4931001,23	4383030,50

Номера точек красных линий	X	Y
25747	4930990,51	4383037,62
25748	4930970,55	4383060,62
25749	4930954,91	4383072,38
25750	4930939,71	4383079,87
25751	4930886,59	4383105,62
25752	4930877,82	4383106,71
25753	4930864,47	4383112,74
25754	4930828,51	4383132,32
25755	4930807,71	4383132,68
25756	4930797,14	4383140,03
25757	4930778,92	4383146,38
25758	4930761,50	4383154,11
25759	4930707,94	4383180,44
25760	4930699,97	4383181,30
25761	4930684,48	4383180,24
25762	4930670,71	4383177,78
25763	4930657,57	4383181,56
25764	4930648,58	4383190,42
25765	4930634,49	4383208,39
25766	4930621,39	4383223,67
25767	4930619,49	4383227,20
25768	4930605,05	4383245,02
25769	4930593,54	4383255,68
25770	4930593,49	4383267,24
25771	4930558,27	4383308,81
25772	4930544,45	4383319,06
25773	4930500,17	4383341,24
25774	4930470,36	4383367,92
25775	4930453,69	4383349,29
25776	4930453,87	4383340,53
25777	4930518,07	4383287,00
25778	4930556,26	4383252,38
25779	4930569,59	4383238,84
25780	4930579,69	4383227,11
25781	4930595,33	4383205,65
25782	4930606,07	4383189,20
25783	4930618,20	4383174,07
25784	4930635,90	4383159,65
25785	4930653,91	4383150,54
25786	4930667,62	4383146,37
25787	4930720,11	4383134,43
25788	4930743,57	4383125,51



Оказание услуг по разработке и утверждению проекта планировки и проекта межевания
улично-дорожной сети и территории общественного пользования

6 этап «Межевание территории».

Том 6. Книга 5. Табличные материалы.

Номера точек красных линий	X	Y
25789	4930758,78	4383114,95
25790	4930787,10	4383090,63
25791	4930799,58	4383081,64
25792	4930813,62	4383074,83
25793	4930854,35	4383059,27
25794	4930871,72	4383052,28
25795	4930940,14	4383023,32
25796	4930952,33	4383017,35
25797	4930962,78	4383010,83
25798	4930979,60	4382999,13
25799	4931013,34	4382965,49
25800	4931084,28	4382877,68
25801	4931092,85	4382884,66
25802	4931088,16	4382910,53
25803	4931084,03	4382927,48
25804	4931057,54	4382961,14
25805	4931007,40	4383005,94
25806	4931012,73	4383011,90
25807	4931067,65	4382962,84
25808	4931084,25	4382941,74
25809	4931100,63	4382926,94
25810	4931110,40	4382892,82
25811	4931123,54	4382854,44
25812	4931136,38	4382841,39
25813	4931176,15	4382805,15
25814	4931192,41	4382789,18
25815	4931218,99	4382765,94
25816	4931236,34	4382743,62
25817	4931253,08	4382716,31
25818	4931303,60	4382647,54
25819	4931334,13	4382596,28
25820	4931419,00	4382479,71
25821	4931445,96	4382436,24
25822	4931462,68	4382389,04
25823	4931474,65	4382336,51
25824	4931482,21	4382274,77
25825	4931486,62	4382242,54
25826	4931489,36	4382230,91
25827	4931493,66	4382217,83
25828	4931533,68	4382112,64
25829	4931541,39	4382095,06
25830	4931547,00	4382078,09

Номера точек красных линий	X	Y
25831	4931551,56	4382070,50
25832	4931558,76	4382061,20
25833	4931567,89	4382056,71
25834	4931576,75	4382053,56
25835	4931593,17	4382043,65
25836	4931606,86	4382032,35
25837	4931611,66	4382038,30
25838	4931610,20	4382044,52
25839	4931611,06	4382049,05
25840	4931608,89	4382057,52
25841	4931591,33	4382085,48
25842	4931580,85	4382099,25
25843	4936332,05	4383396,72
25844	4936341,74	4383359,52
25845	4936274,23	4383341,39
25846	4936256,29	4383337,58
25847	4936221,88	4383328,13
25848	4936178,25	4383316,98
25849	4936083,51	4383292,31
25850	4936071,10	4383288,43
25851	4936068,38	4383289,62
25852	4936052,01	4383344,38
25853	4936095,26	4383352,72
25854	4936132,22	4383356,24
25855	4936164,32	4383359,68
25856	4936213,75	4383369,50
25857	4936299,81	4383390,13
25858	4936332,05	4383396,72
25859	4936124,17	4383399,24
25860	4936133,60	4383362,99
25861	4936087,36	4383356,59
25862	4936069,38	4383354,43
25863	4936049,01	4383350,93
25864	4936040,90	4383382,73
25865	4936078,97	4383390,43
25866	4936124,17	4383399,24
25867	4928707,56	4383401,38
25868	4928709,25	4383371,45
25869	4928727,61	4383372,87
25870	4928728,37	4383362,90
25871	4928709,37	4383361,90
25872	4928708,67	4383342,15



Оказание услуг по разработке и утверждению проекта планировки и проекта межевания
улично-дорожной сети и территории общественного пользования

6 этап «Межевание территории».

Том 6. Книга 5. Табличные материалы.

Номера точек красных линий	X	Y
25873	4928706,97	4383322,45
25874	4928704,21	4383303,15
25875	4928700,46	4383284,02
25876	4928687,21	4383238,59
25877	4928668,27	4383195,22
25878	4928644,11	4383154,85
25879	4928615,02	4383117,87
25880	4928366,78	4382840,61
25881	4928303,50	4382743,39
25882	4928285,93	4382704,44
25883	4928356,90	4382684,69
25884	4928412,31	4382668,14
25885	4928457,06	4382638,29
25886	4928541,91	4382612,73
25887	4928658,58	4382612,27
25888	4928699,41	4382612,12
25889	4928746,18	4382614,51
25890	4928786,68	4382616,96
25891	4928871,20	4382612,13
25892	4928918,94	4382578,14
25893	4928953,39	4382562,17
25894	4929004,82	4382549,11
25895	4929033,74	4382545,70
25896	4929054,95	4382554,32
25897	4929065,11	4382574,23
25898	4929059,62	4382597,76
25899	4929033,87	4382612,50
25900	4929003,74	4382638,63
25901	4928941,80	4382727,03
25902	4928837,09	4382780,52
25903	4928886,30	4382876,86
25904	4929007,81	4382875,50
25905	4929121,33	4382793,73
25906	4929313,16	4382483,73
25907	4929314,94	4382521,14
25908	4929319,27	4382567,66
25909	4929325,73	4382613,94
25910	4929378,70	4382926,33
25911	4929297,01	4382973,70
25912	4929257,76	4383000,82
25913	4929069,60	4383173,89
25914	4928792,83	4383365,78

Номера точек красных линий	X	Y
25915	4928707,56	4383401,38
25916	4924418,00	4383401,74
25917	4924389,92	4383387,19
25918	4924346,28	4383366,12
25919	4924242,75	4383315,68
25920	4924185,96	4383287,64
25921	4924125,27	4383257,08
25922	4924125,15	4383229,87
25923	4924125,01	4383200,10
25924	4924125,06	4383132,30
25925	4924126,07	4383118,69
25926	4924132,79	4383072,88
25927	4924139,26	4382809,00
25928	4924091,75	4382498,15
25929	4924090,03	4382489,42
25930	4924087,58	4382480,87
25931	4924084,42	4382472,55
25932	4924080,56	4382464,53
25933	4924076,04	4382456,87
25934	4924070,88	4382449,61
25935	4924065,13	4382442,82
25936	4924058,83	4382436,55
25937	4924049,37	4382427,90
25938	4924042,17	4382420,55
25939	4924035,80	4382412,47
25940	4923984,09	4382338,98
25941	4923975,39	4382325,46
25942	4923761,44	4381960,93
25943	4923764,88	4381957,85
25944	4923768,49	4381954,94
25945	4923772,38	4381952,42
25946	4923808,52	4381931,56
25947	4923889,43	4381886,87
25948	4923935,98	4381861,48
25949	4924128,29	4381749,97
25950	4924168,71	4381729,55
25951	4924174,16	4381725,83
25952	4924178,44	4381720,81
25953	4924181,26	4381714,85
25954	4924182,42	4381708,36
25955	4924183,00	4381695,31
25956	4924187,85	4381687,74



Оказание услуг по разработке и утверждению проекта планировки и проекта межевания
улично-дорожной сети и территории общественного пользования

6 этап «Межевание территории».

Том 6. Книга 5. Табличные материалы.

Номера точек красных линий	X	Y
25957	4924204,85	4381686,92
25958	4924199,21	4381550,29
25959	4924199,40	4381544,69
25960	4924200,35	4381539,55
25961	4924202,06	4381534,61
25962	4924204,48	4381529,98
25963	4924207,57	4381525,76
25964	4924211,25	4381522,05
25965	4924215,45	4381518,93
25966	4924220,39	4381516,29
25967	4924450,36	4381414,98
25968	4924456,19	4381412,10
25969	4924461,74	4381408,74
25970	4924466,98	4381404,90
25971	4924471,88	4381400,63
25972	4924476,38	4381395,94
25973	4924480,46	4381390,89
25974	4924484,09	4381385,50
25975	4924487,24	4381379,82
25976	4924532,08	4381289,92
25977	4924620,84	4381114,87
25978	4924627,01	4381101,53
25979	4924632,25	4381087,61
25980	4924636,48	4381073,35
25981	4924639,62	4381058,99
25982	4924670,08	4380890,56
25983	4924678,12	4380880,50
25984	4924697,17	4380872,14
25985	4924711,87	4380865,02
25986	4924726,30	4380857,38
25987	4924735,82	4380852,13
25988	4924752,89	4380853,93
25989	4924808,04	4380901,73
25990	4924809,50	4380907,46
25991	4924799,69	4380936,64
25992	4924790,12	4380965,13
25993	4924768,50	4381029,48
25994	4924775,14	4381031,71
25995	4924796,76	4380967,36
25996	4924811,36	4380923,88
25997	4924819,07	4380921,45
25998	4924916,53	4380993,09

Номера точек красных линий	X	Y
25999	4925163,24	4381189,59
26000	4925452,29	4381421,64
26001	4925573,32	4381514,51
26002	4925653,58	4381581,67
26003	4925678,83	4381600,59
26004	4925739,31	4381650,29
26005	4925731,43	4381660,21
26006	4925743,37	4381668,57
26007	4925752,46	4381678,98
26008	4925762,61	4381695,78
26009	4925774,82	4381721,34
26010	4925786,62	4381744,04
26011	4925797,62	4381765,91
26012	4925804,26	4381786,47
26013	4925809,26	4381801,16
26014	4925811,17	4381809,75
26015	4925810,73	4381814,86
26016	4925809,66	4381820,02
26017	4925807,12	4381826,33
26018	4925802,76	4381834,07
26019	4925787,80	4381854,19
26020	4925772,30	4381876,60
26021	4925744,67	4381914,85
26022	4925710,81	4381964,20
26023	4925697,03	4381985,96
26024	4925697,03	4381985,96
26025	4925358,04	4382435,63
26026	4925048,56	4382874,55
26027	4924992,95	4382935,17
26028	4924777,13	4383109,50
26029	4924761,44	4383122,28
26030	4924747,84	4383133,85
26031	4924647,12	4383217,99
26032	4924612,54	4383247,25
26033	4924519,80	4383307,94
26034	4924418,00	4383401,74
26035	4935407,36	4383407,82
26036	4935420,33	4383400,44
26037	4935399,63	4383370,31
26038	4935389,79	4383358,96
26039	4935377,31	4383349,84
26040	4935362,45	4383343,62



Оказание услуг по разработке и утверждению проекта планировки и проекта межевания
улично-дорожной сети и территории общественного пользования

6 этап «Межевание территории».

Том 6. Книга 5. Табличные материалы.

Номера точек красных линий	X	Y
26041	4935319,56	4383331,43
26042	4935313,39	4383338,01
26043	4935373,38	4383391,34
26044	4935407,36	4383407,82
26045	4936366,46	4383409,82
26046	4936344,27	4383405,60
26047	4936338,87	4383402,98
26048	4936341,90	4383381,93
26049	4936345,67	4383360,25
26050	4936379,75	4383369,23
26051	4936381,88	4383374,30
26052	4936394,00	4383407,20
26053	4936383,64	4383408,86
26054	4936366,46	4383409,82
26055	4931766,67	4383412,06
26056	4931733,78	4383366,51
26057	4931681,16	4383297,30
26058	4931679,18	4383294,96
26059	4931677,88	4383293,66
26060	4931674,30	4383290,76
26061	4931671,00	4383288,79
26062	4931664,35	4383286,31
26063	4931617,98	4383275,06
26064	4931560,60	4383262,18
26065	4931558,78	4383256,36
26066	4931576,93	4383241,21
26067	4931588,10	4383232,69
26068	4931610,45	4383220,75
26069	4931675,61	4383234,21
26070	4931691,40	4383237,17
26071	4931751,57	4383252,86
26072	4931758,67	4383258,75
26073	4931747,40	4383272,56
26074	4931766,58	4383311,75
26075	4931794,63	4383349,30
26076	4931827,45	4383392,12
26077	4931830,41	4383396,16
26078	4931826,33	4383399,61
26079	4931818,44	4383408,27
26080	4931792,42	4383392,70
26081	4931766,67	4383412,06
26082	4934929,77	4382787,47

Номера точек красных линий	X	Y
26083	4934934,10	4382797,67
26084	4934941,80	4382814,48
26085	4934947,63	4382831,34
26086	4934975,01	4382866,63
26087	4935015,76	4382891,25
26088	4935034,98	4382900,61
26089	4935051,47	4382913,19
26090	4935075,81	4382933,60
26091	4935194,62	4383038,22
26092	4935241,58	4383067,98
26093	4935252,83	4383074,93
26094	4935249,29	4383081,49
26095	4935240,47	4383086,22
26096	4935185,93	4383051,66
26097	4935124,63	4383150,38
26098	4935125,39	4383165,05
26099	4935129,40	4383176,70
26100	4935148,91	4383210,46
26101	4935216,98	4383254,50
26102	4935254,71	4383285,28
26103	4935273,76	4383298,40
26104	4935291,31	4383306,95
26105	4935305,83	4383311,93
26106	4935417,36	4383343,63
26107	4935464,03	4383360,58
26108	4935479,87	4383357,40
26109	4935496,67	4383343,13
26110	4935500,99	4383338,04
26111	4935506,89	4383316,70
26112	4935520,01	4383319,51
26113	4935517,61	4383331,93
26114	4935578,70	4383343,97
26115	4935736,78	4383373,00
26116	4935737,68	4383373,17
26117	4935844,00	4383393,48
26118	4935843,32	4383397,93
26119	4935850,39	4383399,28
26120	4935861,11	4383401,98
26121	4935869,21	4383404,93
26122	4935888,04	4383412,78
26123	4935895,22	4383410,43
26124	4935907,77	4383381,55



Оказание услуг по разработке и утверждению проекта планировки и проекта межевания
улично-дорожной сети и территории общественного пользования

6 этап «Межевание территории».

Том 6. Книга 5. Табличные материалы.

Номера точек красных линий	X	Y
26125	4935915,49	4383350,02
26126	4935935,49	4383266,32
26127	4935936,85	4383266,64
26128	4935939,47	4383254,65
26129	4935874,57	4383239,46
26130	4935876,99	4383227,19
26131	4935942,14	4383242,44
26132	4935944,60	4383231,18
26133	4935943,28	4383230,88
26134	4935958,91	4383162,72
26135	4935964,51	4383150,07
26136	4935971,35	4383125,40
26137	4935983,81	4383123,26
26138	4935989,35	4383101,32
26139	4935977,88	4383085,82
26140	4935939,23	4383052,03
26141	4935735,46	4382867,74
26142	4935730,32	4382867,86
26143	4935707,76	4382889,35
26144	4935698,14	4382899,86
26145	4935687,33	4382910,75
26146	4935686,68	4382911,51
26147	4935664,47	4382937,75
26148	4935685,91	4382959,56
26149	4935698,34	4382956,33
26150	4935712,84	4382964,62
26151	4935719,30	4382968,50
26152	4935732,44	4382979,02
26153	4935734,17	4382980,07
26154	4935731,48	4382984,49
26155	4935715,79	4382973,27
26156	4935698,06	4382965,31
26157	4935689,61	4382963,76
26158	4935682,28	4382965,67
26159	4935680,23	4382966,72
26160	4935673,35	4382975,20
26161	4935654,01	4382959,15
26162	4935644,58	4382959,32
26163	4935638,70	4382964,18
26164	4935622,13	4382982,67
26165	4935621,40	4382985,38
26166	4935625,75	4382990,42

Номера точек красных линий	X	Y
26167	4935637,41	4382999,94
26168	4935646,91	4383005,96
26169	4935642,74	4383011,13
26170	4935617,55	4382989,27
26171	4935614,06	4382993,17
26172	4935578,73	4383030,53
26173	4935528,34	4383055,51
26174	4935482,59	4383074,31
26175	4935479,31	4383077,40
26176	4935442,82	4383093,52
26177	4935430,92	4383083,19
26178	4935400,01	4383056,48
26179	4935388,69	4383044,59
26180	4935378,26	4383032,35
26181	4935361,86	4383008,91
26182	4935341,25	4383023,89
26183	4935319,78	4383041,09
26184	4935334,34	4383060,50
26185	4935395,93	4383138,58
26186	4935390,88	4383142,84
26187	4935382,72	4383137,55
26188	4935358,76	4383108,42
26189	4935326,01	4383066,91
26190	4935305,27	4383039,25
26191	4935334,88	4383015,54
26192	4935356,55	4382999,78
26193	4935264,78	4382852,27
26194	4935168,21	4382886,16
26195	4935175,26	4382911,22
26196	4935183,69	4382931,94
26197	4931438,49	4383417,38
26198	4931503,38	4383368,03
26199	4931455,55	4383303,86
26200	4931426,27	4383297,99
26201	4931379,52	4383332,19
26202	4931438,49	4383417,38
26203	4930755,04	4383425,56
26204	4930770,86	4383420,41
26205	4930842,89	4383393,21
26206	4930885,27	4383359,28
26207	4930955,02	4383302,44
26208	4930925,32	4383266,70



Оказание услуг по разработке и утверждению проекта планировки и проекта межевания
улично-дорожной сети и территории общественного пользования

6 этап «Межевание территории».

Том 6. Книга 5. Табличные материалы.

Номера точек красных линий	X	Y
26209	4930788,62	4383378,38
26210	4930780,76	4383384,56
26211	4930745,09	4383411,66
26212	4930755,04	4383425,56
26213	4928097,86	4383431,20
26214	4928084,76	4383415,20
26215	4928115,52	4383404,83
26216	4928140,88	4383398,70
26217	4928167,52	4383392,29
26218	4928286,71	4383361,18
26219	4928290,65	4383363,84
26220	4936416,46	4383438,04
26221	4936406,77	4383409,32
26222	4936392,92	4383386,90
26223	4936387,65	4383375,53
26224	4936384,48	4383361,75
26225	4936382,98	4383345,89
26226	4936385,31	4383334,11
26227	4936392,53	4383331,79
26228	4936404,30	4383330,04
26229	4936441,16	4383331,20
26230	4936456,24	4383328,95
26231	4936480,19	4383329,43
26232	4936510,04	4383330,60
26233	4936558,77	4383334,65
26234	4936619,24	4383340,59
26235	4936679,42	4383347,63
26236	4936697,71	4383394,27
26237	4936691,33	4383395,87
26238	4936660,47	4383392,86
26239	4936640,67	4383390,77
26240	4936616,09	4383388,23
26241	4936589,34	4383390,28
26242	4936558,00	4383398,98
26243	4936546,61	4383401,82
26244	4936518,46	4383408,25
26245	4936492,13	4383413,40
26246	4936492,20	4383414,02
26247	4936488,25	4383414,94
26248	4936488,16	4383418,22
26249	4936473,35	4383421,26
26250	4936457,00	4383425,91

Номера точек красных линий	X	Y
26251	4936442,82	4383430,16
26252	4936416,46	4383438,04
26253	4930678,39	4383441,73
26254	4930635,94	4383388,48
26255	4930653,16	4383375,08
26256	4930715,58	4383324,91
26257	4930741,45	4383303,89
26258	4930856,61	4383213,10
26259	4930874,09	4383201,08
26260	4930880,03	4383201,63
26261	4930900,90	4383224,05
26262	4930920,31	4383248,84
26263	4930886,20	4383276,71
26264	4930804,01	4383340,00
26265	4930757,67	4383378,03
26266	4930678,39	4383441,73
26267	4936321,70	4383453,58
26268	4936257,73	4383428,59
26269	4936204,43	4383416,31
26270	4936152,97	4383405,83
26271	4936129,37	4383400,43
26272	4936138,77	4383363,48
26273	4936163,34	4383366,11
26274	4936212,14	4383376,83
26275	4936298,19	4383397,46
26276	4936333,04	4383404,57
26277	4936332,59	4383431,97
26278	4936321,70	4383453,58
26279	4936493,75	4383453,95
26280	4936517,57	4383447,42
26281	4936593,84	4383442,69
26282	4936588,22	4383400,41
26283	4936583,53	4383398,75
26284	4936507,84	4383418,05
26285	4936488,30	4383423,04
26286	4936487,74	4383426,14
26287	4936493,75	4383453,95
26288	4932664,46	4383456,89
26289	4932601,74	4383403,57
26290	4932694,85	4383292,93
26291	4932717,02	4383301,38
26292	4932740,66	4383363,23



Оказание услуг по разработке и утверждению проекта планировки и проекта межевания
улично-дорожной сети и территории общественного пользования

6 этап «Межевание территории».

Том 6. Книга 5. Табличные материалы.

Номера точек красных линий	X	Y
26293	4932664,46	4383456,89
26294	4936723,09	4383459,40
26295	4936672,77	4383453,39
26296	4936599,04	4383443,89
26297	4936592,78	4383396,77
26298	4936599,49	4383396,05
26299	4936640,85	4383399,06
26300	4936702,60	4383407,70
26301	4936722,71	4383440,22
26302	4936723,09	4383459,40
26303	4932796,11	4383460,87
26304	4932846,33	4383443,21
26305	4932804,12	4383326,54
26306	4932822,95	4383319,79
26307	4932865,14	4383436,60
26308	4932914,73	4383419,16
26309	4932867,02	4383285,80
26310	4932865,63	4383283,32
26311	4932862,00	4383283,62
26312	4932830,82	4383297,09
26313	4932751,29	4383325,57
26314	4932748,88	4383330,68
26315	4932762,46	4383368,24
26316	4932767,02	4383380,85
26317	4932796,11	4383460,87
26318	4925173,94	4383463,01
26319	4925171,40	4383462,21
26320	4925096,79	4383296,46
26321	4925113,31	4383284,00
26322	4925135,65	4383274,42
26323	4925141,36	4383283,30
26324	4925178,64	4383260,18
26325	4925323,34	4383160,76
26326	4925334,98	4383177,63
26327	4925357,79	4383210,78
26328	4925286,03	4383259,98
26329	4925291,57	4383268,30
26330	4925233,17	4383308,33
26331	4925285,06	4383396,90
26332	4925231,51	4383428,60
26333	4925173,94	4383463,01
26334	4936426,63	4383473,32

Номера точек красных линий	X	Y
26335	4936420,26	4383444,21
26336	4936444,83	4383436,86
26337	4936458,96	4383432,63
26338	4936477,23	4383427,43
26339	4936484,66	4383456,58
26340	4936426,63	4383473,32
26341	4926651,84	4383475,88
26342	4926774,98	4383405,68
26343	4926761,22	4383378,87
26344	4926749,42	4383366,61
26345	4926734,45	4383337,56
26346	4926700,83	4383356,85
26347	4926690,61	4383366,41
26348	4926682,47	4383398,42
26349	4926674,20	4383402,91
26350	4926657,67	4383373,17
26351	4926665,07	4383369,16
26352	4926665,37	4383367,76
26353	4926704,18	4383345,85
26354	4926731,90	4383328,88
26355	4926705,53	4383283,98
26356	4926682,68	4383282,28
26357	4926678,99	4383299,08
26358	4926583,38	4383355,76
26359	4926651,84	4383475,88
26360	4936399,89	4383479,51
26361	4936409,24	4383479,43
26362	4936417,10	4383478,18
26363	4936415,79	4383463,24
26364	4936410,76	4383443,05
26365	4936399,99	4383411,28
26366	4936384,54	4383413,81
26367	4936368,69	4383414,78
26368	4936338,30	4383411,02
26369	4936336,94	4383430,89
26370	4936333,33	4383448,97
26371	4936331,80	4383463,28
26372	4936356,59	4383470,23
26373	4936392,70	4383478,93
26374	4936399,89	4383479,51
26375	4935864,02	4383481,69
26376	4935873,25	4383476,12



Оказание услуг по разработке и утверждению проекта планировки и проекта межевания
улично-дорожной сети и территории общественного пользования

6 этап «Межевание территории».

Том 6. Книга 5. Табличные материалы.

Номера точек красных линий	X	Y
26377	4935884,39	4383448,13
26378	4935891,59	4383425,51
26379	4935865,75	4383413,24
26380	4935857,95	4383410,42
26381	4935848,70	4383408,12
26382	4935735,15	4383386,43
26383	4935734,34	4383386,28
26384	4935633,63	4383367,78
26385	4935629,23	4383372,28
26386	4935624,78	4383396,39
26387	4935619,89	4383426,66
26388	4935723,36	4383447,48
26389	4935754,87	4383454,86
26390	4935789,82	4383459,13
26391	4935802,15	4383461,71
26392	4935864,02	4383481,69
26393	4925347,67	4383482,03
26394	4925300,45	4383401,40
26395	4925349,77	4383367,30
26396	4925382,17	4383347,22
26397	4925430,98	4383318,20
26398	4925442,95	4383311,98
26399	4925510,36	4383282,63
26400	4925542,63	4383334,03
26401	4925561,23	4383364,43
26402	4925347,67	4383482,03
26403	4935744,86	4383486,22
26404	4935677,54	4383474,94
26405	4935616,65	4383465,46
26406	4935614,16	4383462,04
26407	4935618,45	4383435,55
26408	4935621,87	4383433,18
26409	4935722,08	4383453,34
26410	4935749,83	4383460,01
26411	4935751,32	4383462,82
26412	4935748,13	4383481,94
26413	4935744,86	4383486,22
26414	4926742,53	4383489,55
26415	4926811,87	4383448,37
26416	4926801,72	4383429,73
26417	4926790,75	4383410,54
26418	4926723,68	4383448,21

Номера точек красных линий	X	Y
26419	4926721,75	4383453,11
26420	4926742,53	4383489,55
26421	4932492,98	4383504,20
26422	4932509,45	4383484,95
26423	4932507,30	4383480,23
26424	4932486,83	4383464,90
26425	4932481,34	4383466,89
26426	4932476,98	4383465,75
26427	4932464,65	4383485,76
26428	4932492,98	4383504,20
26429	4922905,06	4383514,74
26430	4922924,73	4383511,78
26431	4922942,68	4383504,87
26432	4922991,03	4383480,05
26433	4923004,22	4383472,43
26434	4923016,60	4383463,56
26435	4923028,05	4383453,51
26436	4923038,46	4383442,39
26437	4923077,91	4383395,86
26438	4923112,50	4383335,76
26439	4923120,11	4383322,40
26440	4923128,89	4383309,79
26441	4923138,78	4383298,02
26442	4923149,69	4383287,19
26443	4923233,21	4383211,49
26444	4923245,00	4383201,72
26445	4923257,63	4383193,06
26446	4923270,99	4383185,57
26447	4923284,97	4383179,31
26448	4923339,49	4383157,79
26449	4923363,13	4383148,46
26450	4923485,17	4383100,30
26451	4923482,53	4383096,81
26452	4923479,30	4383094,12
26453	4923476,57	4383092,52
26454	4923473,60	4383091,40
26455	4923469,51	4383090,59
26456	4923467,58	4383090,41
26457	4923461,02	4383090,13
26458	4923455,02	4383090,70
26459	4923449,16	4383092,09
26460	4923443,16	4383094,41



Оказание услуг по разработке и утверждению проекта планировки и проекта межевания
улично-дорожной сети и территории общественного пользования

6 этап «Межевание территории».

Том 6. Книга 5. Табличные материалы.

Номера точек красных линий	X	Y
26461	4923400,65	4383114,29
26462	4923394,88	4383116,60
26463	4923388,88	4383118,27
26464	4923382,74	4383119,25
26465	4923376,53	4383119,56
26466	4923323,17	4383119,18
26467	4923304,86	4383117,97
26468	4923286,82	4383114,62
26469	4923269,29	4383109,18
26470	4923252,53	4383101,71
26471	4923236,75	4383092,32
26472	4923222,19	4383081,15
26473	4923209,04	4383068,35
26474	4923197,49	4383054,09
26475	4923145,82	4382982,02
26476	4923115,79	4382941,67
26477	4923088,21	4382907,35
26478	4922915,95	4382666,10
26479	4922918,18	4382664,29
26480	4922898,98	4382639,60
26481	4922882,87	4382618,82
26482	4922804,39	4382509,86
26483	4922797,46	4382508,42
26484	4922780,18	4382528,69
26485	4922763,26	4382548,66
26486	4922721,80	4382597,39
26487	4922668,95	4382659,53
26488	4922603,95	4382739,85
26489	4922585,80	4382758,16
26490	4922567,42	4382773,17
26491	4922542,97	4382787,50
26492	4922487,35	4382801,22
26493	4922439,48	4382809,57
26494	4922425,49	4382811,74
26495	4922377,91	4382826,91
26496	4922344,51	4382851,90
26497	4922219,45	4382954,30
26498	4922210,30	4382987,10
26499	4922406,18	4383299,27
26500	4922415,40	4383312,60
26501	4922425,79	4383325,05
26502	4922437,25	4383336,51

Номера точек красных линий	X	Y
26503	4922449,70	4383346,89
26504	4922502,07	4383386,70
26505	4922513,76	4383394,88
26506	4922526,06	4383402,11
26507	4922538,90	4383408,34
26508	4922552,19	4383413,53
26509	4922577,90	4383422,42
26510	4922587,20	4383425,02
26511	4922596,75	4383426,48
26512	4922606,40	4383426,78
26513	4922616,02	4383425,92
26514	4922663,00	4383418,81
26515	4922697,81	4383416,91
26516	4922710,51	4383428,62
26517	4922813,85	4383493,07
26518	4922822,03	4383497,65
26519	4922830,60	4383501,44
26520	4922839,48	4383504,42
26521	4922848,61	4383506,55
26522	4922885,23	4383513,31
26523	4922905,06	4383514,74
26524	4926643,21	4383480,91
26525	4926581,46	4383515,97
26526	4926512,99	4383395,89
26527	4926574,96	4383360,71
26528	4926643,29	4383480,64
26529	4932971,46	4383527,64
26530	4932881,17	4383276,18
26531	4932922,25	4383256,52
26532	4932931,25	4383251,69
26533	4932961,28	4383235,91
26534	4932962,57	4383221,21
26535	4932962,50	4383180,19
26536	4932972,39	4383176,22
26537	4932980,64	4383170,89
26538	4932987,47	4383171,15
26539	4932995,57	4383173,93
26540	4933023,76	4383173,23
26541	4933043,77	4383177,48
26542	4933043,91	4383194,64
26543	4933159,19	4383141,66
26544	4933175,85	4383143,04



Оказание услуг по разработке и утверждению проекта планировки и проекта межевания
улично-дорожной сети и территории общественного пользования

6 этап «Межевание территории».

Том 6. Книга 5. Табличные материалы.

Номера точек красных линий	X	Y
26545	4933179,49	4383170,80
26546	4933169,53	4383178,77
26547	4933134,06	4383200,04
26548	4933134,12	4383200,14
26549	4933132,25	4383201,31
26550	4933146,34	4383222,92
26551	4933160,82	4383248,76
26552	4933158,29	4383261,84
26553	4933057,48	4383284,69
26554	4933064,95	4383315,56
26555	4933069,51	4383326,57
26556	4933094,57	4383330,80
26557	4933093,73	4383335,77
26558	4933071,98	4383332,52
26559	4933073,77	4383336,85
26560	4933103,97	4383342,09
26561	4933105,30	4383336,99
26562	4933111,28	4383338,56
26563	4933118,65	4383321,70
26564	4933165,06	4383339,73
26565	4933156,89	4383373,69
26566	4933155,35	4383374,58
26567	4933084,58	4383414,12
26568	4933081,48	4383417,64
26569	4933000,33	4383520,67
26570	4932975,68	4383527,30
26571	4932971,46	4383527,64
26572	4935586,06	4383529,45
26573	4935595,65	4383514,63
26574	4935617,39	4383395,11
26575	4935620,17	4383380,05
26576	4935612,15	4383368,41
26577	4935575,45	4383361,67
26578	4935567,11	4383360,83
26579	4935559,03	4383361,29
26580	4935444,54	4383392,51
26581	4935440,56	4383403,38
26582	4935478,97	4383459,27
26583	4935528,38	4383503,69
26584	4935586,06	4383529,45
26585	4926682,54	4383529,86
26586	4926710,57	4383513,89

Номера точек красных линий	X	Y
26587	4926708,73	4383510,63
26588	4926736,13	4383494,29
26589	4926713,50	4383454,49
26590	4926657,19	4383486,28
26591	4926682,54	4383529,86
26592	4936296,91	4383531,14
26593	4936318,65	4383460,98
26594	4936255,36	4383436,26
26595	4936199,35	4383422,32
26596	4936151,21	4383413,64
26597	4936122,56	4383407,08
26598	4936077,46	4383398,28
26599	4936038,52	4383390,41
26600	4936018,58	4383454,71
26601	4936020,58	4383458,37
26602	4936240,91	4383518,79
26603	4936296,91	4383531,14
26604	4931653,68	4383546,03
26605	4931626,71	4383510,66
26606	4931638,03	4383502,44
26607	4931642,10	4383499,09
26608	4931645,23	4383496,10
26609	4931648,21	4383492,82
26610	4931651,01	4383489,26
26611	4931653,36	4383485,82
26612	4931655,59	4383482,01
26613	4931663,92	4383466,55
26614	4931666,25	4383461,95
26615	4931668,38	4383457,06
26616	4931670,30	4383451,85
26617	4931671,69	4383447,33
26618	4931673,14	4383441,37
26619	4931674,20	4383435,21
26620	4931674,77	4383429,85
26621	4931674,89	4383413,11
26622	4931673,80	4383407,07
26623	4931672,30	4383399,92
26624	4931670,52	4383393,74
26625	4931667,83	4383386,52
26626	4931667,06	4383384,68
26627	4931659,43	4383370,75
26628	4931658,45	4383369,06



Оказание услуг по разработке и утверждению проекта планировки и проекта межевания
улично-дорожной сети и территории общественного пользования

6 этап «Межевание территории».

Том 6. Книга 5. Табличные материалы.

Номера точек красных линий	X	Y
26629	4931700,06	4383339,49
26630	4931711,28	4383351,59
26631	4931739,94	4383391,09
26632	4931754,46	4383413,28
26633	4931756,96	4383418,78
26634	4931747,36	4383432,63
26635	4931734,96	4383448,26
26636	4931656,54	4383545,76
26637	4931653,68	4383546,03
26638	4935744,37	4383551,78
26639	4935726,22	4383550,16
26640	4935663,73	4383539,42
26641	4935604,22	4383523,57
26642	4935611,91	4383475,98
26643	4935617,59	4383472,70
26644	4935676,42	4383481,85
26645	4935747,36	4383493,74
26646	4935752,18	4383498,86
26647	4935744,37	4383551,78
26648	4931911,10	4383553,67
26649	4931918,61	4383551,05
26650	4931928,12	4383545,40
26651	4931935,47	4383537,76
26652	4931937,74	4383530,72
26653	4931939,51	4383516,81
26654	4931940,49	4383512,68
26655	4931943,84	4383506,71
26656	4931977,36	4383465,54
26657	4931993,79	4383439,52
26658	4932012,32	4383391,07
26659	4932012,94	4383377,06
26660	4931945,42	4383374,08
26661	4931942,80	4383363,95
26662	4931963,41	4383364,87
26663	4931980,01	4383363,10
26664	4932007,20	4383364,30
26665	4932031,96	4383358,02
26666	4932072,24	4383358,29
26667	4932072,27	4383379,05
26668	4932090,22	4383383,90
26669	4932093,80	4383381,25
26670	4932142,46	4383256,19

Номера точек красных линий	X	Y
26671	4932142,14	4383254,00
26672	4932209,76	4383082,65
26673	4932191,68	4383076,15
26674	4932187,42	4383074,97
26675	4932183,54	4383074,45
26676	4932178,62	4383074,52
26677	4932172,86	4383075,66
26678	4932169,41	4383076,94
26679	4932167,14	4383078,06
26680	4932163,92	4383079,82
26681	4932160,77	4383081,80
26682	4932157,20	4383084,82
26683	4932102,83	4383138,60
26684	4932098,85	4383143,46
26685	4932077,26	4383176,33
26686	4932072,41	4383295,54
26687	4932072,57	4383309,79
26688	4932037,99	4383311,51
26689	4932021,46	4383313,11
26690	4931987,68	4383315,44
26691	4931983,71	4383314,08
26692	4931956,70	4383316,47
26693	4931935,41	4383318,86
26694	4931917,42	4383327,03
26695	4931912,58	4383336,38
26696	4931915,17	4383340,82
26697	4931903,89	4383347,39
26698	4931897,50	4383329,48
26699	4931928,17	4383315,56
26700	4931984,18	4383310,01
26701	4932003,92	4383310,21
26702	4932009,07	4383309,68
26703	4932009,35	4383304,26
26704	4931996,57	4383300,58
26705	4931995,08	4383300,08
26706	4931993,67	4383299,50
26707	4931987,32	4383296,54
26708	4931985,51	4383295,80
26709	4931983,54	4383295,22
26710	4931974,43	4383293,04
26711	4931969,21	4383292,50
26712	4931963,30	4383293,57



Оказание услуг по разработке и утверждению проекта планировки и проекта межевания
улично-дорожной сети и территории общественного пользования

6 этап «Межевание территории».

Том 6. Книга 5. Табличные материалы.

Номера точек красных линий	X	Y
26713	4931959,08	4383295,02
26714	4931956,79	4383295,65
26715	4931953,11	4383296,09
26716	4931940,02	4383296,42
26717	4931937,52	4383296,33
26718	4931935,04	4383295,92
26719	4931933,78	4383295,63
26720	4931930,40	4383295,15
26721	4931927,10	4383295,24
26722	4931924,07	4383295,82
26723	4931922,54	4383296,30
26724	4931866,96	4383316,28
26725	4931884,66	4383345,68
26726	4931886,02	4383347,40
26727	4931902,92	4383375,07
26728	4931923,05	4383414,48
26729	4931922,86	4383422,12
26730	4931911,48	4383457,63
26731	4931889,53	4383484,38
26732	4931881,19	4383492,60
26733	4931854,75	4383508,63
26734	4931842,59	4383511,63
26735	4931792,08	4383532,58
26736	4931785,65	4383536,82
26737	4931783,98	4383538,71
26738	4931783,57	4383540,97
26739	4931785,74	4383545,68
26740	4931789,05	4383549,68
26741	4931795,41	4383551,03
26742	4931803,52	4383549,97
26743	4931842,42	4383538,79
26744	4931849,21	4383537,34
26745	4931859,28	4383536,93
26746	4931869,35	4383538,59
26747	4931877,25	4383541,47
26748	4931899,99	4383552,00
26749	4931911,10	4383553,67
26750	4931521,58	4383361,07
26751	4931528,12	4383369,32
26752	4931450,57	4383428,29
26753	4931449,95	4383432,53
26754	4931541,02	4383556,66

Номера точек красных линий	X	Y
26755	4931544,30	4383557,18
26756	4931606,46	4383511,18
26757	4931630,84	4383492,83
26758	4931636,04	4383488,33
26759	4931642,53	4383480,47
26760	4931649,00	4383470,00
26761	4931656,00	4383455,00
26762	4931660,26	4383441,55
26763	4931662,22	4383429,91
26764	4931662,56	4383421,50
26765	4931661,18	4383407,55
26766	4931658,77	4383397,99
26767	4931653,67	4383386,00
26768	4931647,89	4383376,95
26769	4931640,31	4383367,14
26770	4931633,37	4383360,38
26771	4931627,13	4383355,71
26772	4931621,16	4383351,68
26773	4931616,13	4383348,63
26774	4931603,86	4383343,63
26775	4931591,96	4383340,25
26776	4931587,51	4383339,17
26777	4931578,19	4383338,01
26778	4931568,11	4383338,39
26779	4931562,76	4383339,29
26780	4931556,79	4383340,89
26781	4931552,21	4383342,58
26782	4931547,53	4383344,77
26783	4931529,67	4383354,06
26784	4931521,29	4383360,51
26785	4931762,41	4383560,25
26786	4931762,52	4383542,14
26787	4931774,91	4383521,39
26788	4931795,04	4383486,82
26789	4931815,49	4383472,68
26790	4931833,92	4383502,61
26791	4931853,52	4383500,02
26792	4931877,10	4383485,20
26793	4931881,89	4383481,15
26794	4931906,63	4383452,51
26795	4931909,37	4383448,40
26796	4931910,54	4383445,54



Оказание услуг по разработке и утверждению проекта планировки и проекта межевания
улично-дорожной сети и территории общественного пользования
6 этап «Межевание территории».

Том 6. Книга 5. Табличные материалы.

Номера точек красных линий	X	Y
26797	4931914,49	4383433,23
26798	4931915,38	4383429,77
26799	4931915,82	4383426,51
26800	4931915,87	4383422,39
26801	4931915,38	4383418,40
26802	4931913,46	4383412,16
26803	4931903,47	4383389,05
26804	4931896,34	4383375,70
26805	4931881,49	4383351,45
26806	4931871,82	4383338,86
26807	4931859,73	4383323,33
26808	4931854,52	4383319,09
26809	4931843,80	4383311,51
26810	4931833,00	4383304,42
26811	4931817,89	4383293,39
26812	4931792,50	4383275,18
26813	4931779,62	4383264,63
26814	4931764,04	4383268,01
26815	4931763,64	4383270,87
26816	4931763,95	4383279,17
26817	4931764,52	4383282,84
26818	4931770,49	4383302,87
26819	4931773,79	4383308,54
26820	4931816,12	4383365,20
26821	4931825,75	4383381,47
26822	4931844,86	4383406,76
26823	4931852,82	4383417,38
26824	4931864,09	4383428,68
26825	4931871,05	4383434,54
26826	4931866,66	4383444,37
26827	4931844,25	4383419,76
26828	4931830,39	4383430,69
26829	4931819,03	4383416,37
26830	4931801,95	4383405,96
26831	4931766,73	4383424,31
26832	4931764,92	4383422,94
26833	4931753,29	4383437,62
26834	4931744,87	4383450,54
26835	4931665,31	4383549,30
26836	4931666,98	4383552,51
26837	4931721,61	4383559,97
26838	4931737,31	4383559,64

Номера точек красных линий	X	Y
26839	4931745,42	4383560,20
26840	4931749,17	4383560,21
26841	4931762,41	4383560,25
26842	4932575,01	4383565,67
26843	4932564,43	4383558,82
26844	4932509,90	4383515,89
26845	4932592,31	4383415,24
26846	4932654,46	4383468,07
26847	4932575,01	4383565,67
26848	4933374,47	4383566,14
26849	4933383,14	4383564,02
26850	4933413,04	4383520,53
26851	4933480,30	4383420,70
26852	4933520,92	4383362,07
26853	4933471,92	4383328,10
26854	4933462,32	4383328,31
26855	4933429,22	4383329,31
26856	4933427,55	4383329,43
26857	4933426,04	4383329,66
26858	4933424,25	4383330,09
26859	4933363,63	4383347,68
26860	4933360,71	4383348,78
26861	4933358,46	4383350,02
26862	4933356,65	4383351,32
26863	4933355,02	4383352,79
26864	4933353,74	4383354,21
26865	4933352,71	4383355,57
26866	4933261,41	4383488,68
26867	4933323,97	4383533,40
26868	4933374,47	4383566,14
26869	4936629,15	4383567,48
26870	4936724,92	4383526,23
26871	4936756,79	4383512,41
26872	4936754,98	4383501,69
26873	4936735,83	4383468,92
26874	4936708,56	4383467,05
26875	4936689,49	4383464,35
26876	4936622,25	4383455,95
26877	4936592,71	4383454,18
26878	4936561,61	4383453,81
26879	4936560,34	4383462,97
26880	4936568,72	4383497,54



Оказание услуг по разработке и утверждению проекта планировки и проекта межевания
улично-дорожной сети и территории общественного пользования

6 этап «Межевание территории».

Том 6. Книга 5. Табличные материалы.

Номера точек красных линий	X	Y
26881	4936578,97	4383518,53
26882	4936583,35	4383525,16
26883	4936593,06	4383536,66
26884	4936629,15	4383567,48
26885	4926612,13	4383569,79
26886	4926587,30	4383526,23
26887	4926650,35	4383490,43
26888	4926674,04	4383531,16
26889	4926640,64	4383551,01
26890	4926637,17	4383555,55
26891	4926612,13	4383569,79
26892	4930517,65	4383571,01
26893	4930471,57	4383517,78
26894	4930549,04	4383458,13
26895	4930589,03	4383427,34
26896	4930622,72	4383400,85
26897	4930640,97	4383422,32
26898	4930650,53	4383425,26
26899	4930669,18	4383449,17
26900	4930653,53	4383461,28
26901	4930627,88	4383480,20
26902	4930616,67	4383488,30
26903	4930517,65	4383571,01
26904	4935826,48	4383571,48
26905	4935805,15	4383562,77
26906	4935799,77	4383560,85
26907	4935791,29	4383558,81
26908	4935761,40	4383553,67
26909	4935761,94	4383546,35
26910	4935760,44	4383529,34
26911	4935763,58	4383503,08
26912	4935752,69	4383490,73
26913	4935757,61	4383461,24
26914	4935795,52	4383465,87
26915	4935836,51	4383479,11
26916	4935849,69	4383486,01
26917	4935858,89	4383489,60
26918	4935862,95	4383491,17
26919	4935863,23	4383498,80
26920	4935835,37	4383567,74
26921	4935826,48	4383571,48
26922	4936427,00	4383573,43

Номера точек красных линий	X	Y
26923	4936374,62	4383558,51
26924	4936302,61	4383536,40
26925	4936324,27	4383466,36
26926	4936355,32	4383475,07
26927	4936391,91	4383483,88
26928	4936415,56	4383487,58
26929	4936418,10	4383488,35
26930	4936424,23	4383513,51
26931	4936427,53	4383533,25
26932	4936427,82	4383547,33
26933	4936427,00	4383573,43
26934	4932841,16	4383579,10
26935	4932838,77	4383575,27
26936	4932823,62	4383533,78
26937	4932864,81	4383518,81
26938	4932862,00	4383511,33
26939	4932862,46	4383511,18
26940	4932844,46	4383464,54
26941	4932844,21	4383464,05
26942	4932921,50	4383436,92
26943	4932957,49	4383537,53
26944	4932862,52	4383571,11
26945	4932850,56	4383575,34
26946	4932841,16	4383579,10
26947	4930703,82	4383581,65
26948	4930741,94	4383548,53
26949	4930761,51	4383537,05
26950	4930792,37	4383514,42
26951	4930786,46	4383499,36
26952	4930761,39	4383510,01
26953	4930756,26	4383512,00
26954	4930748,10	4383514,46
26955	4930714,05	4383523,00
26956	4930713,82	4383522,02
26957	4930695,34	4383526,87
26958	4930690,04	4383533,32
26959	4930688,88	4383538,77
26960	4930703,82	4383581,65
26961	4926712,98	4383583,12
26962	4926840,98	4383508,78
26963	4926816,33	4383459,78
26964	4926778,25	4383481,89



Оказание услуг по разработке и утверждению проекта планировки и проекта межевания
улично-дорожной сети и территории общественного пользования

6 этап «Межевание территории».

Том 6. Книга 5. Табличные материалы.

Номера точек красных линий	X	Y
26965	4926752,67	4383497,30
26966	4926688,51	4383534,41
26967	4926712,98	4383583,12
26968	4932892,85	4383583,15
26969	4932890,24	4383572,76
26970	4932960,89	4383548,06
26971	4932970,94	4383576,02
26972	4932892,85	4383583,15
26973	4929742,51	4383595,22
26974	4929688,98	4383548,31
26975	4929642,49	4383494,41
26976	4929602,02	4383381,10
26977	4929731,30	4383341,35
26978	4929821,29	4383293,73
26979	4929818,93	4383303,91
26980	4929816,31	4383320,05
26981	4929814,72	4383336,08
26982	4929814,11	4383352,11
26983	4929812,96	4383514,85
26984	4929811,95	4383536,91
26985	4929808,94	4383560,72
26986	4929802,34	4383590,22
26987	4929761,11	4383573,99
26988	4929742,51	4383595,22
26989	4936148,54	4383598,77
26990	4936152,07	4383588,50
26991	4936172,03	4383517,01
26992	4936012,81	4383473,35
26993	4935987,45	4383552,69
26994	4936148,54	4383598,77
26995	4936603,88	4383601,83
26996	4936620,98	4383573,65
26997	4936585,94	4383543,73
26998	4936580,04	4383536,74
26999	4936562,05	4383499,73
27000	4936554,05	4383466,72
27001	4936550,15	4383454,42
27002	4936519,05	4383456,34
27003	4936512,64	4383458,10
27004	4936483,88	4383468,90
27005	4936494,60	4383496,54
27006	4936500,95	4383515,48

Номера точек красных линий	X	Y
27007	4936504,98	4383529,77
27008	4936508,67	4383546,35
27009	4936513,66	4383555,98
27010	4936535,09	4383564,54
27011	4936558,20	4383576,94
27012	4936578,42	4383586,78
27013	4936603,88	4383601,83
27014	4930547,68	4383604,20
27015	4930604,03	4383557,32
27016	4930617,88	4383549,40
27017	4930660,22	4383527,79
27018	4930742,20	4383509,48
27019	4930751,16	4383506,99
27020	4930757,77	4383504,48
27021	4930771,12	4383498,73
27022	4930790,16	4383489,94
27023	4930807,65	4383481,95
27024	4930826,88	4383472,79
27025	4930844,78	4383458,68
27026	4930865,49	4383438,67
27027	4930887,81	4383424,05
27028	4930904,06	4383413,23
27029	4930946,71	4383382,07
27030	4930964,03	4383373,16
27031	4930993,16	4383350,29
27032	4930960,50	4383309,58
27033	4930890,92	4383366,28
27034	4930844,86	4383403,17
27035	4930804,17	4383418,74
27036	4930690,51	4383454,88
27037	4930590,99	4383541,27
27038	4930582,51	4383531,50
27039	4930525,64	4383578,93
27040	4930547,68	4383604,20
27041	4931582,76	4383609,12
27042	4931568,57	4383589,43
27043	4931566,01	4383585,87
27044	4931559,61	4383575,61
27045	4931551,67	4383565,01
27046	4931591,54	4383535,91
27047	4931615,88	4383517,90
27048	4931632,05	4383539,25



Оказание услуг по разработке и утверждению проекта планировки и проекта межевания
улично-дорожной сети и территории общественного пользования

6 этап «Межевание территории».

Том 6. Книга 5. Табличные материалы.

Номера точек красных линий	X	Y
27049	4931645,94	4383558,60
27050	4931618,09	4383582,28
27051	4931582,76	4383609,12
27052	4933553,37	4383621,00
27053	4933613,00	4383533,46
27054	4933612,93	4383434,36
27055	4933612,84	4383432,47
27056	4933612,44	4383429,96
27057	4933611,48	4383426,89
27058	4933610,16	4383424,22
27059	4933608,94	4383422,38
27060	4933607,64	4383420,82
27061	4933606,31	4383419,51
27062	4933604,22	4383417,86
27063	4933533,85	4383369,75
27064	4933492,69	4383429,17
27065	4933425,44	4383528,97
27066	4933395,38	4383572,69
27067	4933396,18	4383576,83
27068	4933435,52	4383603,13
27069	4933440,16	4383605,88
27070	4933443,53	4383607,49
27071	4933447,23	4383608,91
27072	4933451,03	4383610,04
27073	4933454,77	4383610,83
27074	4933458,24	4383611,31
27075	4933553,37	4383621,00
27076	4936746,60	4383626,01
27077	4936729,49	4383612,47
27078	4936727,12	4383608,85
27079	4936700,90	4383621,85
27080	4936675,65	4383600,81
27081	4936644,39	4383580,55
27082	4936646,08	4383568,89
27083	4936728,04	4383533,57
27084	4936750,44	4383523,57
27085	4936764,22	4383519,93
27086	4936798,08	4383597,26
27087	4936755,17	4383620,32
27088	4936753,48	4383621,36
27089	4936746,60	4383626,01
27090	4936265,39	4383630,95

Номера точек красных линий	X	Y
27091	4936155,90	4383600,80
27092	4936177,65	4383522,85
27093	4936180,86	4383517,88
27094	4936219,43	4383528,46
27095	4936257,57	4383539,46
27096	4936290,81	4383549,54
27097	4936279,78	4383588,26
27098	4936265,39	4383630,95
27099	4930444,71	4383631,69
27100	4930505,92	4383580,66
27101	4930462,56	4383528,61
27102	4930442,54	4383544,16
27103	4930437,40	4383550,20
27104	4930434,78	4383567,73
27105	4930436,69	4383595,76
27106	4930438,96	4383629,13
27107	4930444,71	4383631,69
27108	4936584,60	4383635,50
27109	4936601,01	4383607,69
27110	4936580,66	4383595,66
27111	4936555,02	4383583,17
27112	4936532,13	4383570,89
27113	4936513,21	4383563,34
27114	4936509,54	4383561,73
27115	4936506,85	4383558,21
27116	4936502,35	4383546,25
27117	4936494,26	4383517,54
27118	4936488,01	4383498,92
27119	4936478,12	4383473,40
27120	4936471,51	4383470,26
27121	4936427,30	4383483,01
27122	4936424,36	4383485,94
27123	4936431,05	4383523,62
27124	4936433,70	4383572,74
27125	4936461,99	4383584,70
27126	4936477,41	4383589,37
27127	4936490,88	4383593,71
27128	4936509,45	4383600,56
27129	4936553,91	4383621,17
27130	4936568,34	4383627,35
27131	4936584,60	4383635,50
27132	4935933,33	4383646,53



Оказание услуг по разработке и утверждению проекта планировки и проекта межевания
улично-дорожной сети и территории общественного пользования

6 этап «Межевание территории».

Том 6. Книга 5. Табличные материалы.

Номера точек красных линий	X	Y
27133	4935852,75	4383614,23
27134	4935847,24	4383601,24
27135	4935921,98	4383417,50
27136	4935936,77	4383382,01
27137	4935944,41	4383351,36
27138	4935949,46	4383331,83
27139	4935960,54	4383285,72
27140	4935966,97	4383259,26
27141	4936021,32	4383272,35
27142	4936046,99	4383296,60
27143	4936027,18	4383362,83
27144	4935959,48	4383581,10
27145	4935939,49	4383643,63
27146	4935933,33	4383646,53
27147	4936395,63	4383654,08
27148	4936277,49	4383621,85
27149	4936297,78	4383550,60
27150	4936370,36	4383572,89
27151	4936415,34	4383585,71
27152	4936406,50	4383619,88
27153	4936395,63	4383654,08
27154	4921079,61	4383584,18
27155	4921083,36	4383576,05
27156	4921085,92	4383565,81
27157	4921087,76	4383555,82
27158	4921089,93	4383537,53
27159	4921092,77	4383515,42
27160	4921109,66	4383551,17
27161	4921124,29	4383593,61
27162	4921127,43	4383609,04
27163	4921133,48	4383620,27
27164	4921141,62	4383628,15
27165	4921150,25	4383634,16
27166	4921151,81	4383639,38
27167	4921151,78	4383639,76
27168	4921149,32	4383652,62
27169	4921146,33	4383654,34
27170	4921128,88	4383635,76
27171	4921116,76	4383626,47
27172	4921109,42	4383621,82
27173	4921100,40	4383617,08
27174	4921086,48	4383612,66

Номера точек красных линий	X	Y
27175	4921076,19	4383610,77
27176	4921068,42	4383610,17
27177	4921059,87	4383611,29
27178	4921050,47	4383614,43
27179	4921042,76	4383616,05
27180	4921039,58	4383616,24
27181	4930557,46	4383616,83
27182	4930642,75	4383545,79
27183	4930673,48	4383535,33
27184	4930684,30	4383559,37
27185	4930696,65	4383589,28
27186	4930683,21	4383600,21
27187	4930626,48	4383647,55
27188	4930627,59	4383649,23
27189	4930604,17	4383668,82
27190	4930599,99	4383668,41
27191	4930586,77	4383651,97
27192	4930557,47	4383616,99
27193	4932737,38	4383679,04
27194	4932720,28	4383666,94
27195	4932689,37	4383618,31
27196	4932665,78	4383604,51
27197	4932600,64	4383569,48
27198	4932599,70	4383565,92
27199	4932724,26	4383412,89
27200	4932724,26	4383394,68
27201	4932733,33	4383383,30
27202	4932748,92	4383376,97
27203	4932773,69	4383445,03
27204	4932779,12	4383472,96
27205	4932778,83	4383475,41
27206	4932737,91	4383524,79
27207	4932752,32	4383537,64
27208	4932754,48	4383537,16
27209	4932787,88	4383494,23
27210	4932820,02	4383582,24
27211	4932754,28	4383661,18
27212	4932737,38	4383679,04
27213	4931595,14	4383679,48
27214	4931675,15	4383618,04
27215	4931662,56	4383593,65
27216	4931645,83	4383573,39



Оказание услуг по разработке и утверждению проекта планировки и проекта межевания
улично-дорожной сети и территории общественного пользования

6 этап «Межевание территории».

Том 6. Книга 5. Табличные материалы.

Номера точек красных линий	X	Y
27217	4931631,14	4383584,55
27218	4931629,61	4383586,97
27219	4931587,88	4383618,67
27220	4931589,73	4383677,79
27221	4931595,14	4383679,48
27222	4930453,80	4383682,49
27223	4930449,01	4383680,34
27224	4930443,17	4383652,09
27225	4930515,32	4383591,97
27226	4930535,16	4383614,84
27227	4930476,15	4383663,98
27228	4930453,80	4383682,49
27229	4935729,51	4383686,25
27230	4935641,86	4383609,07
27231	4935585,77	4383559,78
27232	4935585,33	4383554,67
27233	4935599,53	4383538,53
27234	4935719,56	4383559,16
27235	4935788,75	4383573,59
27236	4935794,82	4383575,02
27237	4935799,48	4383576,66
27238	4935826,31	4383587,61
27239	4935823,69	4383595,30
27240	4935818,12	4383611,61
27241	4935817,22	4383611,44
27242	4935795,46	4383666,66
27243	4935781,25	4383661,38
27244	4935774,47	4383663,11
27245	4935743,79	4383669,79
27246	4935735,24	4383679,72
27247	4935729,51	4383686,25
27248	4933205,35	4383687,88
27249	4933195,04	4383686,03
27250	4933187,04	4383682,42
27251	4933184,27	4383680,56
27252	4933177,08	4383674,84
27253	4933175,03	4383672,35
27254	4933165,94	4383658,47
27255	4933143,86	4383627,63
27256	4933138,95	4383618,79
27257	4933126,32	4383598,46
27258	4933124,94	4383595,60

Номера точек красных линий	X	Y
27259	4933124,37	4383593,55
27260	4933124,07	4383590,13
27261	4933124,39	4383587,45
27262	4933125,64	4383583,84
27263	4933127,03	4383581,60
27264	4933128,19	4383580,21
27265	4933129,75	4383578,79
27266	4933131,21	4383577,77
27267	4933137,99	4383573,38
27268	4933160,51	4383558,87
27269	4933201,14	4383532,30
27270	4933248,51	4383501,81
27271	4933252,32	4383501,85
27272	4933265,49	4383510,67
27273	4933288,94	4383522,23
27274	4933372,05	4383578,39
27275	4933315,52	4383660,71
27276	4933307,45	4383669,36
27277	4933297,16	4383676,19
27278	4933287,69	4383677,73
27279	4933215,83	4383687,05
27280	4933205,35	4383687,88
27281	4936463,31	4383688,62
27282	4936455,63	4383686,80
27283	4936409,16	4383674,04
27284	4936416,04	4383652,29
27285	4936465,10	4383671,67
27286	4936468,51	4383678,45
27287	4936467,67	4383685,57
27288	4936463,31	4383688,62
27289	4931508,99	4383706,69
27290	4931513,66	4383706,22
27291	4931517,75	4383705,33
27292	4931531,53	4383701,58
27293	4931571,72	4383690,10
27294	4931576,95	4383684,97
27295	4931575,84	4383628,20
27296	4931557,93	4383605,32
27297	4931543,66	4383585,65
27298	4931538,59	4383585,22
27299	4931444,16	4383681,82
27300	4931450,99	4383688,70



Оказание услуг по разработке и утверждению проекта планировки и проекта межевания
улично-дорожной сети и территории общественного пользования

6 этап «Межевание территории».

Том 6. Книга 5. Табличные материалы.

Номера точек красных линий	X	Y
27301	4931493,47	4383704,28
27302	4931497,62	4383705,56
27303	4931502,09	4383706,40
27304	4931508,99	4383706,69
27305	4932280,89	4383709,26
27306	4932274,04	4383707,12
27307	4932233,67	4383632,83
27308	4932232,62	4383631,17
27309	4932226,71	4383623,03
27310	4932224,00	4383620,18
27311	4932208,23	4383607,44
27312	4932206,06	4383605,29
27313	4932204,38	4383602,75
27314	4932203,31	4383600,16
27315	4932202,75	4383597,44
27316	4932202,79	4383593,71
27317	4932204,02	4383589,52
27318	4932205,72	4383586,68
27319	4932214,27	4383575,46
27320	4932266,39	4383481,59
27321	4932272,30	4383478,53
27322	4932388,27	4383491,32
27323	4932416,93	4383485,31
27324	4932420,77	4383484,88
27325	4932425,49	4383485,38
27326	4932429,88	4383486,94
27327	4932433,73	4383489,43
27328	4932437,56	4383492,57
27329	4932458,30	4383509,61
27330	4932476,86	4383525,16
27331	4932368,10	4383657,15
27332	4932361,24	4383664,43
27333	4932352,20	4383671,89
27334	4932340,24	4383679,18
27335	4932280,89	4383709,26
27336	4931390,66	4383712,35
27337	4931386,74	4383712,00
27338	4931383,31	4383711,01
27339	4931374,41	4383707,95
27340	4931341,35	4383694,81
27341	4931327,65	4383680,57
27342	4931323,74	4383676,04

Номера точек красных линий	X	Y
27343	4931289,25	4383630,25
27344	4931279,59	4383612,95
27345	4931280,60	4383558,74
27346	4931318,92	4383529,52
27347	4931297,66	4383498,20
27348	4931313,27	4383445,61
27349	4931324,62	4383435,61
27350	4931312,52	4383410,96
27351	4931313,02	4383409,08
27352	4931316,74	4383402,01
27353	4931323,11	4383389,92
27354	4931329,26	4383378,24
27355	4931339,67	4383371,10
27356	4931336,56	4383366,57
27357	4931356,83	4383353,53
27358	4931353,96	4383348,00
27359	4931366,27	4383340,06
27360	4931372,20	4383337,37
27361	4931384,27	4383358,59
27362	4931398,95	4383384,42
27363	4931411,08	4383406,11
27364	4931425,85	4383425,53
27365	4931425,25	4383429,70
27366	4931325,83	4383502,67
27367	4931334,13	4383513,95
27368	4931433,73	4383440,84
27369	4931437,92	4383441,48
27370	4931519,09	4383552,12
27371	4931521,09	4383555,24
27372	4931522,47	4383558,04
27373	4931523,55	4383560,98
27374	4931524,49	4383564,94
27375	4931524,89	4383569,11
27376	4931524,68	4383573,53
27377	4931523,89	4383577,60
27378	4931522,75	4383581,01
27379	4931521,27	4383584,16
27380	4931519,51	4383587,02
27381	4931516,66	4383590,68
27382	4931463,09	4383643,26
27383	4931457,44	4383648,93
27384	4931429,90	4383677,10



Оказание услуг по разработке и утверждению проекта планировки и проекта межевания
улично-дорожной сети и территории общественного пользования

6 этап «Межевание территории».

Том 6. Книга 5. Табличные материалы.

Номера точек красных линий	X	Y
27385	4931429,63	4383681,65
27386	4931404,62	4383706,53
27387	4931401,43	4383709,11
27388	4931398,61	4383710,64
27389	4931394,72	4383711,91
27390	4931390,66	4383712,35
27391	4936554,42	4383712,81
27392	4936575,30	4383646,49
27393	4936566,20	4383642,19
27394	4936520,94	4383621,72
27395	4936502,64	4383613,50
27396	4936486,52	4383607,64
27397	4936473,06	4383603,73
27398	4936431,11	4383591,01
27399	4936423,79	4383617,09
27400	4936417,01	4383645,15
27401	4936470,18	4383666,19
27402	4936475,71	4383677,18
27403	4936474,06	4383691,18
27404	4936516,34	4383702,24
27405	4936554,42	4383712,81
27406	4936444,15	4383716,97
27407	4936452,53	4383714,23
27408	4936460,46	4383708,29
27409	4936462,07	4383706,42
27410	4936463,27	4383704,23
27411	4936461,46	4383699,27
27412	4936436,45	4383689,60
27413	4936406,47	4383682,56
27414	4936399,52	4383704,55
27415	4936436,59	4383716,16
27416	4936444,15	4383716,97
27417	4931791,22	4383721,37
27418	4931803,38	4383717,15
27419	4931807,67	4383715,19
27420	4931811,75	4383712,25
27421	4931816,05	4383707,30
27422	4931818,62	4383702,22
27423	4931820,01	4383696,44
27424	4931820,16	4383692,52
27425	4931819,76	4383682,65
27426	4931813,20	4383665,31

Номера точек красных линий	X	Y
27427	4931792,89	4383622,95
27428	4931772,01	4383584,88
27429	4931763,93	4383566,83
27430	4931759,59	4383566,89
27431	4931746,46	4383567,48
27432	4931744,38	4383565,19
27433	4931741,66	4383563,99
27434	4931721,27	4383564,42
27435	4931712,98	4383563,29
27436	4931667,48	4383558,73
27437	4931661,34	4383561,76
27438	4931675,70	4383588,54
27439	4931683,58	4383597,24
27440	4931693,03	4383606,69
27441	4931719,54	4383633,44
27442	4931742,80	4383618,54
27443	4931764,44	4383662,99
27444	4931782,95	4383700,71
27445	4931791,02	4383720,85
27446	4925402,68	4383722,24
27447	4925296,04	4383526,22
27448	4925343,69	4383500,12
27449	4925347,33	4383501,57
27450	4925357,49	4383515,11
27451	4925458,41	4383691,58
27452	4925402,68	4383722,24
27453	4936238,36	4383724,75
27454	4936222,59	4383720,40
27455	4936211,39	4383715,58
27456	4936197,11	4383711,55
27457	4936190,57	4383709,82
27458	4936014,46	4383664,46
27459	4935955,46	4383649,52
27460	4935981,92	4383566,71
27461	4936139,73	4383611,85
27462	4936149,30	4383614,54
27463	4936261,81	4383645,52
27464	4936238,36	4383724,75
27465	4936767,02	4383725,08
27466	4936786,27	4383718,10
27467	4936841,09	4383695,51
27468	4936817,60	4383641,86



Оказание услуг по разработке и утверждению проекта планировки и проекта межевания
улично-дорожной сети и территории общественного пользования

6 этап «Межевание территории».

Том 6. Книга 5. Табличные материалы.

Номера точек красных линий	X	Y
27469	4936791,18	4383606,65
27470	4936756,93	4383625,08
27471	4936742,23	4383635,56
27472	4936739,27	4383631,24
27473	4936729,08	4383617,66
27474	4936726,18	4383616,26
27475	4936723,37	4383616,36
27476	4936704,29	4383625,75
27477	4936714,14	4383636,41
27478	4936736,93	4383661,86
27479	4936749,95	4383685,22
27480	4936767,02	4383725,08
27481	4932803,50	4383725,62
27482	4932798,91	4383725,02
27483	4932795,75	4383724,18
27484	4932792,32	4383722,83
27485	4932789,25	4383721,17
27486	4932786,22	4383719,10
27487	4932783,72	4383711,81
27488	4932743,58	4383683,42
27489	4932812,58	4383601,91
27490	4932827,66	4383596,57
27491	4932833,10	4383611,70
27492	4932952,18	4383600,83
27493	4932958,22	4383617,97
27494	4932993,01	4383638,47
27495	4932913,69	4383686,68
27496	4932815,63	4383723,72
27497	4932812,05	4383724,82
27498	4932807,91	4383725,52
27499	4932803,50	4383725,62
27500	4921295,52	4383733,73
27501	4921289,66	4383730,85
27502	4921279,27	4383728,52
27503	4921239,54	4383725,31
27504	4921225,79	4383723,66
27505	4921211,57	4383721,25
27506	4921193,73	4383716,88
27507	4921180,77	4383711,46
27508	4921171,54	4383707,60
27509	4921160,35	4383674,98
27510	4921160,34	4383670,66

Номера точек красных линий	X	Y
27511	4921162,62	4383662,96
27512	4921166,66	4383641,78
27513	4921166,99	4383637,79
27514	4921163,67	4383626,64
27515	4921160,85	4383623,26
27516	4921151,18	4383616,53
27517	4921145,58	4383611,10
27518	4921141,69	4383603,88
27519	4921138,80	4383589,65
27520	4921123,57	4383545,51
27521	4921103,48	4383502,98
27522	4921098,66	4383483,57
27523	4921091,55	4383464,73
27524	4921084,52	4383450,82
27525	4921083,33	4383443,92
27526	4921085,94	4383437,82
27527	4921129,99	4383383,83
27528	4921160,26	4383348,18
27529	4921181,94	4383326,35
27530	4921189,39	4383319,86
27531	4921196,21	4383314,73
27532	4921209,99	4383305,91
27533	4921243,92	4383285,32
27534	4921277,64	4383266,14
27535	4921286,26	4383261,48
27536	4921296,15	4383257,47
27537	4921305,86	4383254,88
27538	4921312,07	4383253,85
27539	4921323,37	4383253,54
27540	4921330,84	4383253,72
27541	4921344,99	4383255,25
27542	4921375,88	4383260,04
27543	4921388,03	4383261,38
27544	4921399,19	4383261,15
27545	4921422,37	4383251,13
27546	4921428,71	4383247,94
27547	4921440,54	4383238,56
27548	4921449,43	4383228,87
27549	4921452,97	4383223,63
27550	4921456,94	4383216,18
27551	4921461,27	4383197,26
27552	4921462,64	4383151,87



Оказание услуг по разработке и утверждению проекта планировки и проекта межевания
улично-дорожной сети и территории общественного пользования

6 этап «Межевание территории».

Том 6. Книга 5. Табличные материалы.

Номера точек красных линий	X	Y
27553	4921463,22	4383131,94
27554	4921463,54	4383130,51
27555	4921467,12	4383122,18
27556	4921474,33	4383108,13
27557	4921475,83	4383105,93
27558	4921505,76	4383078,33
27559	4921515,98	4383073,67
27560	4921536,37	4383065,58
27561	4921566,34	4383057,90
27562	4921585,50	4383054,58
27563	4921597,73	4383053,47
27564	4921725,69	4383054,20
27565	4921757,19	4383054,12
27566	4921779,44	4383053,05
27567	4921785,14	4383051,84
27568	4921809,74	4383044,01
27569	4921821,78	4383037,28
27570	4921844,66	4383023,22
27571	4921868,01	4383007,43
27572	4921880,11	4382997,81
27573	4921929,19	4382953,79
27574	4921945,08	4382938,62
27575	4921953,62	4382934,58
27576	4921983,45	4382930,94
27577	4922004,73	4382930,10
27578	4922032,87	4382931,30
27579	4922054,57	4382934,07
27580	4922075,50	4382940,43
27581	4922129,01	4382961,78
27582	4922142,27	4382968,56
27583	4922157,52	4382981,15
27584	4922167,13	4382993,56
27585	4922372,77	4383321,29
27586	4922383,54	4383336,85
27587	4922396,24	4383352,06
27588	4922410,25	4383366,07
27589	4922424,78	4383378,19
27590	4922478,50	4383419,03
27591	4922492,14	4383428,57
27592	4922507,17	4383437,40
27593	4922522,86	4383445,01
27594	4922538,36	4383451,07

Номера точек красных линий	X	Y
27595	4922565,97	4383460,62
27596	4922578,76	4383464,20
27597	4922593,09	4383466,39
27598	4922607,58	4383466,84
27599	4922620,80	4383465,65
27600	4922668,98	4383458,36
27601	4922679,54	4383458,64
27602	4922689,34	4383462,56
27603	4922793,48	4383527,50
27604	4922804,11	4383533,46
27605	4922816,11	4383538,77
27606	4922828,55	4383542,94
27607	4922840,42	4383545,71
27608	4922877,96	4383552,65
27609	4922901,57	4383554,81
27610	4922930,02	4383551,66
27611	4922960,95	4383540,46
27612	4923010,17	4383515,18
27613	4923025,92	4383506,09
27614	4923041,50	4383494,93
27615	4923055,91	4383482,29
27616	4923068,34	4383469,01
27617	4923108,42	4383421,72
27618	4923120,21	4383406,08
27619	4923130,11	4383389,18
27620	4923147,71	4383354,77
27621	4923153,97	4383343,77
27622	4923160,69	4383334,13
27623	4923168,24	4383325,13
27624	4923177,23	4383316,22
27625	4923259,40	4383241,73
27626	4923269,12	4383233,69
27627	4923278,77	4383227,07
27628	4923288,98	4383221,34
27629	4923300,49	4383216,19
27630	4923372,84	4383187,63
27631	4923383,25	4383176,05
27632	4923390,20	4383183,99
27633	4927003,18	4383734,45
27634	4926988,49	4383733,26
27635	4926977,64	4383692,21
27636	4926967,83	4383657,76



Оказание услуг по разработке и утверждению проекта планировки и проекта межевания
улично-дорожной сети и территории общественного пользования
6 этап «Межевание территории».

Том 6. Книга 5. Табличные материалы.

Номера точек красных линий	X	Y
27637	4926955,02	4383615,83
27638	4926937,42	4383562,79
27639	4926919,70	4383513,70
27640	4926904,33	4383473,96
27641	4926890,48	4383440,09
27642	4926866,16	4383382,46
27643	4926863,70	4383377,78
27644	4926843,62	4383336,33
27645	4926832,12	4383312,99
27646	4926818,66	4383286,47
27647	4926855,14	4383288,39
27648	4926864,58	4383295,11
27649	4926894,77	4383329,16
27650	4926907,98	4383344,28
27651	4926913,36	4383349,89
27652	4926923,59	4383360,57
27653	4926933,10	4383367,83
27654	4926955,96	4383380,02
27655	4926973,48	4383385,85
27656	4926985,56	4383388,24
27657	4927023,62	4383393,80
27658	4927036,98	4383396,72
27659	4927046,91	4383400,22
27660	4927057,43	4383405,35
27661	4927064,54	4383409,77
27662	4927073,54	4383416,72
27663	4927118,48	4383455,82
27664	4927127,90	4383472,21
27665	4927130,06	4383483,47
27666	4927127,36	4383502,18
27667	4927082,90	4383588,39
27668	4927076,13	4383601,14
27669	4927003,18	4383734,45
27670	4930497,36	4383745,85
27671	4930511,21	4383732,75
27672	4930553,31	4383699,71
27673	4930584,79	4383673,90
27674	4930545,63	4383626,68
27675	4930458,16	4383699,50
27676	4930497,36	4383745,85
27677	4934569,55	4383752,65
27678	4934578,73	4383752,17

Номера точек красных линий	X	Y
27679	4934582,27	4383744,63
27680	4934591,41	4383743,49
27681	4934591,08	4383737,30
27682	4934578,82	4383734,32
27683	4934580,28	4383727,56
27684	4934577,21	4383726,72
27685	4934584,41	4383694,97
27686	4934692,65	4383642,28
27687	4934847,72	4383571,75
27688	4934860,25	4383428,19
27689	4934699,62	4383348,57
27690	4934641,22	4383318,99
27691	4934622,34	4383239,69
27692	4934627,36	4383239,24
27693	4934621,96	4383217,28
27694	4934601,95	4383219,69
27695	4933260,62	4383753,72
27696	4933250,86	4383751,67
27697	4933245,69	4383739,63
27698	4933223,92	4383717,58
27699	4933212,70	4383708,22
27700	4933359,20	4383688,25
27701	4933361,96	4383695,68
27702	4933335,44	4383710,23
27703	4933304,66	4383728,11
27704	4933292,63	4383736,69
27705	4933260,62	4383753,72
27706	4936365,41	4383760,58
27707	4936380,15	4383710,14
27708	4936385,08	4383690,80
27709	4936266,82	4383658,54
27710	4936246,60	4383726,95
27711	4936261,84	4383731,79
27712	4936274,46	4383735,64
27713	4936285,02	4383738,63
27714	4936365,41	4383760,58
27715	4925332,76	4383760,72
27716	4925395,67	4383726,10
27717	4925272,54	4383499,76
27718	4925277,78	4383496,85
27719	4925288,79	4383517,07
27720	4925291,50	4383517,87



Оказание услуг по разработке и утверждению проекта планировки и проекта межевания
улично-дорожной сети и территории общественного пользования
6 этап «Межевание территории».
Том 6. Книга 5. Табличные материалы.

Номера точек красных линий	X	Y
27721	4925336,78	4383493,07
27722	4925338,27	4383487,70
27723	4925291,13	4383407,25
27724	4925214,55	4383452,58
27725	4925212,06	4383448,38
27726	4925177,22	4383469,20
27727	4925176,45	4383471,99
27728	4925187,46	4383492,33
27729	4925192,60	4383503,71
27730	4925221,78	4383559,91
27731	4925255,48	4383622,17
27732	4925299,12	4383698,59
27733	4925332,68	4383760,58
27734	4928073,76	4383433,66
27735	4928073,31	4383431,91
27736	4927631,81	4383417,15
27737	4927630,89	4383408,99
27738	4927599,21	4383406,89
27739	4927578,60	4383411,60
27740	4927557,19	4383425,35
27741	4927565,55	4383452,27
27742	4927585,80	4383485,52
27743	4927558,74	4383500,25
27744	4927538,88	4383485,04
27745	4927527,95	4383474,65
27746	4927520,74	4383465,67
27747	4927511,46	4383451,20
27748	4927520,48	4383428,35
27749	4927517,40	4383424,11
27750	4927522,91	4383419,27
27751	4927523,49	4383410,14
27752	4927521,90	4383403,80
27753	4927511,16	4383395,50
27754	4927507,11	4383399,00
27755	4927497,98	4383387,17
27756	4927492,54	4383390,32
27757	4927348,42	4383493,14
27758	4927154,40	4383638,19
27759	4927113,45	4383593,95
27760	4927107,76	4383594,73
27761	4927105,12	4383599,85
27762	4927098,06	4383613,14

Номера точек красных линий	X	Y
27763	4927030,47	4383736,64
27764	4927060,09	4383765,61
27765	4927119,87	4383716,08
27766	4927128,17	4383709,86
27767	4927156,90	4383690,44
27768	4927159,35	4383688,72
27769	4927267,36	4383610,54
27770	4927292,33	4383629,96
27771	4927297,16	4383632,73
27772	4927301,94	4383633,99
27773	4927347,00	4383640,06
27774	4927356,63	4383642,49
27775	4927367,36	4383648,34
27776	4927375,54	4383656,25
27777	4927423,10	4383715,95
27778	4930365,78	4383765,64
27779	4930355,87	4383760,15
27780	4930356,15	4383747,42
27781	4930354,36	4383733,47
27782	4930349,86	4383720,22
27783	4930342,80	4383707,50
27784	4930335,16	4383695,87
27785	4930311,62	4383672,80
27786	4930296,65	4383658,03
27787	4930294,74	4383653,05
27788	4930295,22	4383647,36
27789	4930298,02	4383644,71
27790	4930354,16	4383651,26
27791	4930382,17	4383654,62
27792	4930386,35	4383656,90
27793	4930391,52	4383662,01
27794	4930407,12	4383730,37
27795	4930383,00	4383751,32
27796	4930365,78	4383765,64
27797	4931588,41	4383766,01
27798	4931594,07	4383765,98
27799	4931631,91	4383738,78
27800	4931647,37	4383724,03
27801	4931673,38	4383703,09
27802	4931690,49	4383691,67
27803	4931726,87	4383665,26
27804	4931709,17	4383641,01



Оказание услуг по разработке и утверждению проекта планировки и проекта межевания
улично-дорожной сети и территории общественного пользования

6 этап «Межевание территории».

Том 6. Книга 5. Табличные материалы.

Номера точек красных линий	X	Y
27805	4931695,53	4383637,93
27806	4931686,18	4383630,75
27807	4931682,65	4383626,13
27808	4931596,87	4383691,29
27809	4931589,70	4383694,42
27810	4931588,41	4383766,01
27811	4932833,53	4383775,30
27812	4932829,99	4383772,65
27813	4932828,39	4383763,75
27814	4932840,65	4383761,73
27815	4932842,37	4383773,80
27816	4932833,53	4383775,30
27817	4931093,86	4383783,39
27818	4931081,24	4383770,60
27819	4931089,86	4383760,56
27820	4931092,77	4383763,32
27821	4931200,82	4383637,63
27822	4931216,56	4383618,74
27823	4931226,26	4383606,96
27824	4931234,29	4383596,72
27825	4931253,20	4383607,84
27826	4931263,39	4383625,98
27827	4931281,14	4383657,79
27828	4931300,26	4383689,86
27829	4931317,87	4383718,37
27830	4931322,90	4383727,06
27831	4931258,96	4383735,49
27832	4931203,36	4383740,66
27833	4931168,29	4383741,63
27834	4931149,89	4383745,28
27835	4931130,25	4383755,75
27836	4931093,86	4383783,39
27837	4932130,16	4383785,65
27838	4932124,31	4383774,10
27839	4932087,53	4383775,98
27840	4931979,21	4383732,13
27841	4932148,04	4383302,09
27842	4932184,52	4383355,85
27843	4932224,76	4383415,95
27844	4932232,56	4383429,90
27845	4932254,01	4383476,64
27846	4932253,73	4383483,78

Номера точек красных линий	X	Y
27847	4932195,05	4383589,48
27848	4932193,71	4383592,74
27849	4932193,19	4383595,85
27850	4932193,27	4383598,56
27851	4932193,93	4383601,50
27852	4932194,97	4383604,61
27853	4932195,73	4383606,48
27854	4932196,80	4383608,31
27855	4932198,15	4383610,02
27856	4932199,77	4383611,54
27857	4932216,97	4383625,42
27858	4932219,07	4383627,50
27859	4932220,72	4383629,93
27860	4932254,04	4383691,26
27861	4932265,12	4383711,65
27862	4932263,04	4383718,30
27863	4932130,16	4383785,65
27864	4931538,56	4383787,53
27865	4931527,90	4383787,04
27866	4931518,63	4383785,12
27867	4931467,56	4383766,26
27868	4931409,15	4383743,57
27869	4931396,20	4383732,87
27870	4931395,61	4383730,73
27871	4931411,17	4383715,69
27872	4931428,56	4383697,04
27873	4931437,91	4383694,55
27874	4931489,78	4383713,58
27875	4931497,71	4383715,60
27876	4931503,16	4383716,03
27877	4931509,37	4383715,60
27878	4931514,39	4383714,54
27879	4931569,54	4383699,02
27880	4931578,08	4383700,86
27881	4931577,26	4383746,13
27882	4931576,27	4383753,06
27883	4931575,08	4383756,83
27884	4931572,85	4383761,27
27885	4931565,51	4383773,24
27886	4931563,95	4383775,54
27887	4931561,83	4383778,06
27888	4931560,26	4383779,62



Оказание услуг по разработке и утверждению проекта планировки и проекта межевания
улично-дорожной сети и территории общественного пользования

6 этап «Межевание территории».

Том 6. Книга 5. Табличные материалы.

Номера точек красных линий	X	Y
27889	4931557,88	4383781,60
27890	4931554,93	4383783,54
27891	4931552,12	4383784,97
27892	4931548,75	4383786,23
27893	4931544,11	4383787,27
27894	4931538,56	4383787,53
27895	4936220,73	4383795,70
27896	4936174,85	4383782,18
27897	4936157,01	4383776,28
27898	4936153,60	4383775,03
27899	4936151,53	4383782,40
27900	4936145,51	4383780,14
27901	4936131,94	4383773,53
27902	4936125,47	4383769,09
27903	4936090,91	4383734,26
27904	4936029,45	4383698,03
27905	4936023,46	4383696,74
27906	4936002,62	4383684,62
27907	4936003,36	4383676,09
27908	4936011,00	4383678,03
27909	4936187,08	4383723,38
27910	4936201,58	4383727,31
27911	4936223,20	4383735,06
27912	4936237,31	4383739,43
27913	4936220,73	4383795,70
27914	4936220,69	4383795,82
27915	4936220,73	4383795,70
27916	4931600,70	4383799,90
27917	4931618,65	4383796,87
27918	4931665,79	4383785,23
27919	4931669,28	4383783,78
27920	4931682,35	4383775,64
27921	4931721,89	4383746,46
27922	4931764,70	4383714,87
27923	4931733,70	4383672,99
27924	4931714,07	4383687,10
27925	4931651,17	4383734,78
27926	4931579,50	4383786,30
27927	4931582,32	4383797,13
27928	4931586,77	4383798,35
27929	4931600,70	4383799,90
27930	4935650,75	4383802,09

Номера точек красных линий	X	Y
27931	4935655,05	4383799,47
27932	4935712,86	4383766,30
27933	4935702,50	4383746,50
27934	4935704,49	4383714,56
27935	4935704,38	4383707,84
27936	4935716,97	4383693,20
27937	4935678,81	4383659,59
27938	4935661,53	4383648,37
27939	4935630,91	4383621,41
27940	4935576,23	4383572,26
27941	4935569,07	4383573,43
27942	4935557,67	4383586,63
27943	4935552,96	4383595,37
27944	4935573,21	4383658,03
27945	4935590,92	4383706,99
27946	4935597,95	4383725,02
27947	4935602,94	4383736,38
27948	4935608,03	4383747,06
27949	4935613,20	4383757,11
27950	4935634,85	4383797,74
27951	4935650,75	4383802,09
27952	4936522,31	4383803,16
27953	4936528,64	4383799,71
27954	4936549,47	4383733,52
27955	4936552,25	4383725,50
27956	4936517,23	4383715,78
27957	4936471,78	4383703,27
27958	4936467,86	4383710,43
27959	4936465,27	4383713,44
27960	4936455,80	4383720,52
27961	4936444,90	4383724,09
27962	4936435,16	4383723,05
27963	4936396,72	4383711,01
27964	4936380,68	4383763,56
27965	4936416,11	4383774,67
27966	4936436,41	4383780,07
27967	4936447,90	4383782,82
27968	4936522,31	4383803,16
27969	4932512,47	4383804,46
27970	4932774,72	4383755,31
27971	4932769,10	4383727,19
27972	4932706,92	4383683,21



Оказание услуг по разработке и утверждению проекта планировки и проекта межевания
улично-дорожной сети и территории общественного пользования

6 этап «Межевание территории».

Том 6. Книга 5. Табличные материалы.

Номера точек красных линий	X	Y
27973	4932702,74	4383673,95
27974	4932697,23	4383664,28
27975	4932692,41	4383657,51
27976	4932687,53	4383651,74
27977	4932683,40	4383647,51
27978	4932678,12	4383642,78
27979	4932672,86	4383638,72
27980	4932666,04	4383634,25
27981	4932589,90	4383591,06
27982	4932573,20	4383593,72
27983	4932501,32	4383537,13
27984	4932378,33	4383687,37
27985	4932378,76	4383701,93
27986	4932512,47	4383804,46
27987	4930194,52	4383324,59
27988	4930221,23	4383254,46
27989	4930210,67	4383252,28
27990	4930180,38	4383249,43
27991	4930150,96	4383236,21
27992	4930139,39	4383232,04
27993	4930129,43	4383228,63
27994	4930118,74	4383227,35
27995	4930092,71	4383225,75
27996	4930038,91	4383217,79
27997	4930019,94	4383207,88
27998	4930003,48	4383193,93
27999	4929984,09	4383180,75
28000	4929967,95	4383173,30
28001	4929963,54	4383128,79
28002	4929941,71	4383119,32
28003	4929873,98	4383230,09
28004	4929864,84	4383246,46
28005	4929854,34	4383270,29
28006	4929848,30	4383288,54
28007	4929844,20	4383305,08
28008	4929842,03	4383316,87
28009	4929840,09	4383332,41
28010	4929839,11	4383352,29
28011	4929837,95	4383515,03
28012	4929837,44	4383530,81
28013	4929836,09	4383546,97
28014	4929833,68	4383564,35

Номера точек красных линий	X	Y
28015	4929830,40	4383581,14
28016	4929825,68	4383598,44
28017	4929821,91	4383639,85
28018	4929887,66	4383689,84
28019	4929893,26	4383703,75
28020	4929905,76	4383704,04
28021	4929957,20	4383740,26
28022	4930002,34	4383785,31
28023	4930035,34	4383818,22
28024	4930047,89	4383804,70
28025	4930065,83	4383794,73
28026	4930073,67	4383791,41
28027	4930080,03	4383789,79
28028	4930086,05	4383789,02
28029	4930092,58	4383788,69
28030	4930102,32	4383788,77
28031	4930118,63	4383789,77
28032	4930134,48	4383791,59
28033	4930150,81	4383793,32
28034	4930167,15	4383795,14
28035	4930178,38	4383795,03
28036	4930185,69	4383794,09
28037	4930191,19	4383793,05
28038	4930200,23	4383790,30
28039	4930210,43	4383786,40
28040	4930219,93	4383782,16
28041	4930227,72	4383778,13
28042	4930224,84	4383754,12
28043	4930209,68	4383749,76
28044	4930177,86	4383740,60
28045	4930156,61	4383718,37
28046	4930142,51	4383703,62
28047	4930122,74	4383651,03
28048	4930129,24	4383558,67
28049	4930135,82	4383538,79
28050	4930164,07	4383525,39
28051	4930184,86	4383547,26
28052	4930205,03	4383540,18
28053	4930218,43	4383535,48
28054	4930252,16	4383525,71
28055	4930291,41	4383541,49
28056	4930297,29	4383531,17



Оказание услуг по разработке и утверждению проекта планировки и проекта межевания
улично-дорожной сети и территории общественного пользования

6 этап «Межевание территории».

Том 6. Книга 5. Табличные материалы.

Номера точек красных линий	X	Y
28057	4930309,38	4383497,63
28058	4930311,06	4383479,18
28059	4930284,39	4383453,24
28060	4930289,74	4383426,38
28061	4930310,51	4383388,46
28062	4930327,82	4383370,46
28063	4930342,21	4383353,59
28064	4930368,70	4383321,54
28065	4930392,21	4383304,22
28066	4930408,65	4383291,32
28067	4930424,18	4383278,20
28068	4930437,92	4383266,72
28069	4930457,95	4383250,11
28070	4930481,85	4383225,13
28071	4930480,45	4383202,92
28072	4930397,84	4383198,03
28073	4930392,40	4383197,59
28074	4930355,94	4383169,85
28075	4930332,36	4383130,89
28076	4930289,33	4383162,44
28077	4930216,46	4383335,89
28078	4924277,56	4383824,28
28079	4924283,96	4383823,55
28080	4924365,48	4383781,83
28081	4924447,96	4383740,49
28082	4924462,16	4383733,46
28083	4924471,31	4383727,07
28084	4924484,33	4383715,06
28085	4924618,19	4383441,66
28086	4924620,40	4383435,62
28087	4924618,84	4383426,70
28088	4924615,85	4383422,73
28089	4924609,78	4383419,23
28090	4924603,58	4383418,74
28091	4924592,70	4383423,72
28092	4924582,57	4383430,43
28093	4924572,64	4383438,22
28094	4924567,15	4383443,13
28095	4924553,34	4383457,89
28096	4924448,49	4383566,78
28097	4924387,16	4383626,88
28098	4924323,77	4383685,63

Номера точек красных линий	X	Y
28099	4924300,51	4383716,22
28100	4924260,21	4383784,72
28101	4924252,12	4383806,97
28102	4924270,95	4383822,20
28103	4924277,56	4383824,28
28104	4936342,24	4383831,02
28105	4936360,00	4383773,31
28106	4936281,42	4383751,85
28107	4936267,73	4383747,93
28108	4936257,70	4383744,85
28109	4936242,36	4383739,98
28110	4936225,17	4383798,33
28111	4936284,25	4383815,18
28112	4936308,06	4383822,83
28113	4936342,24	4383831,02
28114	4925586,63	4383841,98
28115	4925684,33	4383795,72
28116	4925699,03	4383789,30
28117	4925714,10	4383783,79
28118	4925729,47	4383779,21
28119	4925745,10	4383775,57
28120	4925760,92	4383772,90
28121	4925776,88	4383771,21
28122	4925792,91	4383770,49
28123	4925808,95	4383770,75
28124	4926056,47	4383782,33
28125	4926075,09	4383782,60
28126	4926093,69	4383781,66
28127	4926112,19	4383779,52
28128	4926130,51	4383776,19
28129	4926148,57	4383771,67
28130	4926166,31	4383766,00
28131	4926183,64	4383759,19
28132	4926200,50	4383751,27
28133	4926265,25	4383718,26
28134	4926292,48	4383705,64
28135	4926425,93	4383649,78
28136	4926448,75	4383636,47
28137	4926446,28	4383632,12
28138	4926478,42	4383613,80
28139	4926479,90	4383616,41
28140	4926492,29	4383638,12



Оказание услуг по разработке и утверждению проекта планировки и проекта межевания
улично-дорожной сети и территории общественного пользования

6 этап «Межевание территории».

Том 6. Книга 5. Табличные материалы.

Номера точек красных линий	X	Y
28141	4926520,14	4383622,36
28142	4926603,49	4383574,72
28143	4926578,68	4383531,23
28144	4926413,50	4383625,48
28145	4926408,03	4383614,81
28146	4926429,44	4383602,60
28147	4926429,81	4383603,25
28148	4926573,97	4383520,38
28149	4926528,20	4383442,67
28150	4926366,85	4383534,50
28151	4926361,76	4383524,55
28152	4926522,56	4383432,87
28153	4926504,38	4383400,98
28154	4926361,66	4383482,51
28155	4926358,13	4383476,10
28156	4926486,29	4383400,69
28157	4926529,37	4383375,25
28158	4926568,79	4383350,26
28159	4926548,55	4383314,73
28160	4926447,37	4383135,33
28161	4926401,72	4383055,28
28162	4926351,30	4383084,34
28163	4926295,41	4382984,22
28164	4925367,81	4383494,88
28165	4925562,04	4383834,49
28166	4925586,63	4383841,98
28167	4933279,27	4383849,78
28168	4933342,52	4383820,60
28169	4933347,91	4383816,87
28170	4933372,68	4383809,13
28171	4933369,91	4383802,99
28172	4933369,20	4383801,38
28173	4933381,89	4383797,16
28174	4933411,69	4383787,24
28175	4933463,97	4383773,52
28176	4933476,85	4383769,62
28177	4933488,34	4383767,65
28178	4933508,02	4383760,31
28179	4933523,03	4383753,19
28180	4933535,54	4383745,04
28181	4933528,19	4383730,98
28182	4933571,56	4383701,15

Номера точек красных линий	X	Y
28183	4933575,23	4383691,53
28184	4933578,71	4383681,91
28185	4933569,75	4383678,25
28186	4933568,18	4383667,76
28187	4933566,98	4383643,52
28188	4933566,15	4383642,33
28189	4933560,98	4383641,44
28190	4933551,45	4383640,24
28191	4933552,07	4383633,62
28192	4933528,93	4383630,13
28193	4933521,83	4383629,85
28194	4933498,19	4383627,44
28195	4933421,84	4383615,58
28196	4933392,79	4383584,68
28197	4933391,82	4383584,05
28198	4933387,60	4383584,90
28199	4933339,89	4383654,36
28200	4933361,08	4383668,81
28201	4933378,12	4383664,92
28202	4933386,39	4383665,12
28203	4933392,76	4383667,58
28204	4933397,92	4383672,04
28205	4933401,27	4383677,98
28206	4933402,43	4383684,71
28207	4933401,24	4383691,43
28208	4933397,86	4383697,35
28209	4933392,68	4383701,79
28210	4933359,33	4383716,59
28211	4933317,31	4383741,00
28212	4933315,87	4383755,42
28213	4933258,72	4383783,30
28214	4933259,88	4383786,47
28215	4933257,09	4383787,49
28216	4933259,68	4383794,62
28217	4933257,70	4383795,34
28218	4933269,43	4383826,65
28219	4933285,62	4383819,12
28220	4933337,59	4383799,42
28221	4933339,72	4383798,26
28222	4933341,86	4383796,04
28223	4933342,65	4383794,60
28224	4933343,03	4383793,01



Оказание услуг по разработке и утверждению проекта планировки и проекта межевания
улично-дорожной сети и территории общественного пользования
6 этап «Межевание территории».
Том 6. Книга 5. Табличные материалы.

Номера точек красных линий	X	Y
28225	4933343,26	4383793,65
28226	4933345,27	4383798,12
28227	4933345,47	4383799,82
28228	4933340,22	4383803,23
28229	4933287,37	4383823,27
28230	4933271,02	4383830,88
28231	4933265,11	4383836,40
28232	4933264,29	4383839,80
28233	4933266,13	4383845,20
28234	4933267,42	4383844,77
28235	4933269,20	4383848,62
28236	4933275,84	4383847,07
28237	4933279,27	4383849,78
28238	4931238,11	4383857,01
28239	4931286,91	4383819,94
28240	4931236,26	4383752,46
28241	4931198,90	4383751,26
28242	4931167,35	4383753,21
28243	4931164,49	4383758,81
28244	4931238,11	4383857,01
28245	4932429,42	4383863,09
28246	4932440,60	4383862,32
28247	4932499,32	4383819,33
28248	4932499,39	4383813,34
28249	4932346,57	4383696,15
28250	4932224,80	4383757,86
28251	4932232,93	4383776,41
28252	4932326,31	4383848,93
28253	4932366,61	4383837,19
28254	4932376,21	4383836,47
28255	4932385,40	4383839,35
28256	4932429,42	4383863,09
28257	4935692,67	4383870,56
28258	4935684,95	4383869,26
28259	4935676,72	4383865,72
28260	4935670,07	4383860,63
28261	4935665,63	4383855,37
28262	4935662,37	4383849,47
28263	4935653,76	4383833,26
28264	4935657,51	4383819,07
28265	4935659,66	4383817,71
28266	4935664,01	4383815,08

Номера точек красных линий	X	Y
28267	4935730,88	4383776,71
28268	4935742,12	4383797,45
28269	4935740,62	4383801,35
28270	4935736,25	4383813,66
28271	4935732,45	4383825,33
28272	4935729,09	4383836,58
28273	4935726,44	4383846,30
28274	4935724,49	4383853,99
28275	4935717,89	4383861,81
28276	4935711,67	4383866,20
28277	4935705,38	4383868,93
28278	4935699,17	4383870,32
28279	4935692,67	4383870,56
28280	4936507,61	4383877,97
28281	4936473,18	4383868,89
28282	4936347,71	4383833,62
28283	4936365,79	4383774,89
28284	4936523,77	4383818,04
28285	4936510,56	4383868,63
28286	4936507,61	4383877,97
28287	4936832,88	4383878,68
28288	4936869,70	4383863,23
28289	4936871,98	4383864,68
28290	4936905,88	4383850,07
28291	4936907,22	4383847,60
28292	4936875,27	4383773,62
28293	4936873,33	4383769,16
28294	4936848,35	4383712,10
28295	4936842,37	4383713,91
28296	4936774,88	4383741,73
28297	4936774,70	4383742,13
28298	4936805,52	4383817,20
28299	4936824,19	4383859,99
28300	4936832,88	4383878,68
28301	4927411,37	4383725,29
28302	4927363,81	4383665,60
28303	4927356,60	4383659,14
28304	4927345,00	4383654,93
28305	4927291,21	4383647,68
28306	4927285,71	4383646,11
28307	4927280,16	4383642,41
28308	4927277,34	4383639,10



Оказание услуг по разработке и утверждению проекта планировки и проекта межевания
улично-дорожной сети и территории общественного пользования

6 этап «Межевание территории».

Том 6. Книга 5. Табличные материалы.

Номера точек красных линий	X	Y
28309	4927270,65	4383629,25
28310	4927269,60	4383628,30
28311	4927268,08	4383627,94
28312	4927266,40	4383628,51
28313	4927167,56	4383700,06
28314	4927164,74	4383702,04
28315	4927136,01	4383721,46
28316	4927128,80	4383726,86
28317	4927107,18	4383744,78
28318	4927099,45	4383751,54
28319	4927092,14	4383758,66
28320	4927018,94	4383833,77
28321	4927026,31	4383867,88
28322	4927028,31	4383873,44
28323	4927035,42	4383884,56
28324	4927050,27	4383895,41
28325	4927074,83	4383900,04
28326	4927299,19	4383808,40
28327	4927319,33	4383803,01
28328	4927334,05	4383803,27
28329	4927367,14	4383812,77
28330	4927441,83	4383867,70
28331	4927458,71	4383872,06
28332	4927476,90	4383873,33
28333	4927496,56	4383870,64
28334	4927604,00	4383818,35
28335	4927600,66	4383814,69
28336	4931181,71	4383900,85
28337	4931101,14	4383795,82
28338	4931150,59	4383758,27
28339	4931229,68	4383863,77
28340	4931181,71	4383900,85
28341	4936694,26	4383903,91
28342	4936702,83	4383899,10
28343	4936697,27	4383774,43
28344	4936695,87	4383764,66
28345	4936690,19	4383750,80
28346	4936682,74	4383738,33
28347	4936675,70	4383727,66
28348	4936666,94	4383716,80
28349	4936661,06	4383710,60
28350	4936651,62	4383702,05

Номера точек красных линий	X	Y
28351	4936630,78	4383684,82
28352	4936617,43	4383674,42
28353	4936593,84	4383658,83
28354	4936588,16	4383673,91
28355	4936545,81	4383808,44
28356	4936562,62	4383816,20
28357	4936576,56	4383824,60
28358	4936694,26	4383903,91
28359	4932889,37	4383906,02
28360	4932893,02	4383905,65
28361	4932897,41	4383903,90
28362	4932983,92	4383849,87
28363	4932989,01	4383848,46
28364	4933184,55	4383726,33
28365	4933185,83	4383720,82
28366	4933123,67	4383620,73
28367	4933112,15	4383602,17
28368	4933111,22	4383600,84
28369	4933109,89	4383599,36
28370	4933108,58	4383598,22
28371	4933107,03	4383597,17
28372	4933105,04	4383596,19
28373	4933103,33	4383595,61
28374	4933101,66	4383595,26
28375	4933100,01	4383595,10
28376	4933098,01	4383595,15
28377	4933096,10	4383595,46
28378	4933094,95	4383595,76
28379	4933092,91	4383596,57
28380	4933091,61	4383597,27
28381	4932922,01	4383700,34
28382	4932930,73	4383720,00
28383	4932948,43	4383766,14
28384	4932935,89	4383805,06
28385	4932891,75	4383822,93
28386	4932874,85	4383826,45
28387	4932856,34	4383832,00
28388	4932875,34	4383895,33
28389	4932876,60	4383898,32
28390	4932877,82	4383900,18
28391	4932881,32	4383903,46
28392	4932885,10	4383905,30



Оказание услуг по разработке и утверждению проекта планировки и проекта межевания
улично-дорожной сети и территории общественного пользования
6 этап «Межевание территории».
Том 6. Книга 5. Табличные материалы.

Номера точек красных линий	X	Y
28393	4932889,37	4383906,02
28394	4926823,86	4383908,39
28395	4926700,49	4383885,00
28396	4926684,43	4383882,22
28397	4926668,28	4383879,95
28398	4926562,14	4383867,01
28399	4926558,90	4383865,16
28400	4926534,64	4383787,70
28401	4926532,38	4383780,72
28402	4926516,40	4383728,96
28403	4926479,63	4383655,43
28404	4926610,53	4383579,63
28405	4926634,51	4383627,58
28406	4926641,27	4383623,68
28407	4926617,28	4383575,68
28408	4926681,76	4383538,34
28409	4926709,59	4383594,02
28410	4926844,22	4383515,85
28411	4926846,36	4383515,75
28412	4926871,04	4383570,23
28413	4926870,00	4383573,19
28414	4926788,02	4383620,82
28415	4926791,50	4383627,70
28416	4926875,04	4383579,17
28417	4926899,10	4383632,32
28418	4926898,95	4383634,21
28419	4926897,82	4383635,72
28420	4926818,98	4383681,48
28421	4926822,48	4383688,36
28422	4926903,13	4383641,53
28423	4926925,30	4383690,40
28424	4926924,05	4383693,28
28425	4926808,54	4383760,36
28426	4926812,34	4383767,06
28427	4926929,56	4383699,00
28428	4926947,29	4383738,24
28429	4926948,18	4383771,62
28430	4926951,65	4383801,69
28431	4926961,76	4383848,51
28432	4926823,86	4383908,39
28433	4931524,32	4383920,23
28434	4931505,04	4383903,19

Номера точек красных линий	X	Y
28435	4931492,85	4383903,88
28436	4931491,53	4383905,19
28437	4931456,95	4383870,54
28438	4931450,63	4383870,82
28439	4931430,61	4383845,11
28440	4931424,75	4383837,34
28441	4931442,54	4383823,91
28442	4931491,45	4383844,28
28443	4931506,83	4383851,38
28444	4931533,58	4383884,00
28445	4931540,20	4383911,94
28446	4931530,08	4383914,10
28447	4931524,32	4383920,23
28448	4931571,35	4383933,89
28449	4931576,03	4383932,66
28450	4931592,45	4383925,81
28451	4931569,59	4383825,59
28452	4931558,06	4383811,32
28453	4931482,97	4383782,82
28454	4931467,19	4383783,09
28455	4931458,89	4383784,11
28456	4931453,23	4383785,94
28457	4931448,54	4383788,01
28458	4931446,13	4383789,90
28459	4931457,88	4383814,75
28460	4931462,82	4383823,16
28461	4931477,24	4383830,78
28462	4931494,27	4383837,87
28463	4931507,73	4383844,09
28464	4931511,01	4383847,75
28465	4931534,55	4383863,86
28466	4931537,35	4383867,19
28467	4931541,19	4383876,56
28468	4931544,22	4383879,24
28469	4931542,90	4383882,13
28470	4931540,79	4383884,08
28471	4931546,30	4383907,32
28472	4931550,05	4383919,45
28473	4931552,69	4383926,37
28474	4931555,76	4383931,43
28475	4931571,35	4383933,89
28476	4932247,71	4383937,20



Оказание услуг по разработке и утверждению проекта планировки и проекта межевания
улично-дорожной сети и территории общественного пользования

6 этап «Межевание территории».

Том 6. Книга 5. Табличные материалы.

Номера точек красных линий	X	Y
28477	4932146,40	4383819,56
28478	4932138,04	4383801,84
28479	4932179,18	4383780,99
28480	4932183,79	4383789,86
28481	4932229,05	4383789,45
28482	4932279,03	4383827,27
28483	4932281,23	4383828,99
28484	4932311,79	4383853,60
28485	4932313,49	4383861,23
28486	4932300,16	4383888,50
28487	4932255,02	4383936,78
28488	4932247,71	4383937,20
28489	4931615,79	4383941,04
28490	4931627,66	4383935,26
28491	4931669,21	4383900,21
28492	4931670,74	4383897,72
28493	4931672,01	4383895,67
28494	4931673,06	4383893,50
28495	4931674,01	4383890,93
28496	4931674,78	4383887,59
28497	4931675,07	4383884,82
28498	4931678,59	4383811,17
28499	4931678,45	4383808,94
28500	4931677,61	4383806,36
28501	4931676,28	4383804,28
28502	4931674,27	4383802,46
28503	4931672,84	4383801,64
28504	4931669,21	4383800,71
28505	4931659,45	4383800,12
28506	4931589,12	4383817,61
28507	4931589,26	4383844,91
28508	4931603,36	4383906,31
28509	4931611,01	4383925,06
28510	4931615,79	4383941,04
28511	4936965,78	4383955,70
28512	4936771,31	4383504,87
28513	4936741,21	4383453,35
28514	4936715,68	4383402,78
28515	4936705,48	4383379,45
28516	4936693,28	4383349,71
28517	4936723,48	4383352,27
28518	4936742,09	4383353,31

Номера точек красных линий	X	Y
28519	4936744,30	4383324,75
28520	4936746,90	4383293,94
28521	4936752,47	4383251,54
28522	4936765,34	4383228,20
28523	4936798,94	4383240,95
28524	4936820,94	4383248,79
28525	4936853,33	4383258,53
28526	4936882,59	4383265,57
28527	4936914,47	4383271,41
28528	4936946,06	4383275,37
28529	4936976,68	4383277,52
28530	4930178,99	4383961,39
28531	4930247,21	4383946,43
28532	4930274,03	4383926,54
28533	4930300,30	4383906,87
28534	4930353,63	4383866,57
28535	4930386,40	4383839,25
28536	4930486,39	4383755,49
28537	4930446,78	4383708,33
28538	4930312,82	4383820,77
28539	4930307,83	4383814,78
28540	4930341,17	4383786,79
28541	4930343,09	4383782,15
28542	4930348,30	4383767,42
28543	4930349,74	4383753,59
28544	4930348,81	4383740,45
28545	4930346,43	4383730,68
28546	4930345,50	4383726,82
28547	4930342,28	4383718,48
28548	4930334,20	4383705,89
28549	4930331,60	4383701,66
28550	4930327,66	4383697,39
28551	4930298,74	4383669,06
28552	4930290,20	4383659,91
28553	4930288,31	4383655,18
28554	4930288,43	4383647,39
28555	4930293,13	4383640,41
28556	4930298,69	4383637,00
28557	4930313,02	4383637,67
28558	4930385,68	4383648,96
28559	4930388,16	4383650,00
28560	4930396,00	4383657,26



Оказание услуг по разработке и утверждению проекта планировки и проекта межевания
улично-дорожной сети и территории общественного пользования

6 этап «Межевание территории».

Том 6. Книга 5. Табличные материалы.

Номера точек красных линий	X	Y
28561	4930400,07	4383663,25
28562	4930413,95	4383726,35
28563	4930439,23	4383707,04
28564	4930435,45	4383676,89
28565	4930427,73	4383648,17
28566	4930423,51	4383620,09
28567	4930420,56	4383576,78
28568	4930420,82	4383562,84
28569	4930423,74	4383542,79
28570	4930436,90	4383530,08
28571	4930542,08	4383449,10
28572	4930582,51	4383417,97
28573	4930604,81	4383404,00
28574	4930616,33	4383394,58
28575	4930647,20	4383369,28
28576	4930679,01	4383342,62
28577	4930734,56	4383295,44
28578	4930834,19	4383217,10
28579	4930880,10	4383183,05
28580	4930926,09	4383241,77
28581	4930999,65	4383180,30
28582	4931016,45	4383170,02
28583	4931076,15	4383121,30
28584	4931097,36	4383101,47
28585	4931154,76	4383052,14
28586	4931171,40	4383043,27
28587	4931193,62	4383019,09
28588	4931199,11	4383008,49
28589	4931226,25	4382918,17
28590	4931235,32	4382900,45
28591	4931254,24	4382879,57
28592	4931256,88	4382876,63
28593	4931258,04	4382875,36
28594	4931396,15	4382721,92
28595	4931414,86	4382701,92
28596	4931425,69	4382690,26
28597	4931437,17	4382677,75
28598	4931476,66	4382636,51
28599	4931508,59	4382609,63
28600	4931515,63	4382603,01
28601	4931554,55	4382559,68
28602	4931558,34	4382552,72

Номера точек красных линий	X	Y
28603	4931563,92	4382539,35
28604	4931569,09	4382517,04
28605	4931551,53	4382512,53
28606	4931530,20	4382525,57
28607	4931500,37	4382552,64
28608	4931492,70	4382556,63
28609	4931469,44	4382583,77
28610	4931444,31	4382614,55
28611	4931436,82	4382622,03
28612	4931429,30	4382625,24
28613	4931411,94	4382644,10
28614	4931389,64	4382658,19
28615	4931369,07	4382720,66
28616	4931354,59	4382739,44
28617	4931348,80	4382749,89
28618	4931327,04	4382776,29
28619	4931318,00	4382769,14
28620	4931297,65	4382788,25
28621	4931289,38	4382802,01
28622	4931278,63	4382825,78
28623	4931264,48	4382835,64
28624	4931240,18	4382859,88
28625	4931225,79	4382873,91
28626	4931217,65	4382877,84
28627	4931204,94	4382894,85
28628	4931192,96	4382887,72
28629	4931187,70	4382901,57
28630	4931183,83	4382910,10
28631	4931174,77	4382954,06
28632	4931178,28	4382955,11
28633	4931174,64	4382967,28
28634	4931178,98	4382968,57
28635	4931173,43	4382994,30
28636	4931169,99	4382998,98
28637	4931167,29	4383000,81
28638	4931157,82	4382995,53
28639	4931119,03	4383017,67
28640	4931106,47	4383027,79
28641	4931108,32	4383031,11
28642	4931112,61	4383037,28
28643	4931098,00	4383047,93
28644	4931077,26	4383063,00



Оказание услуг по разработке и утверждению проекта планировки и проекта межевания
улично-дорожной сети и территории общественного пользования

6 этап «Межевание территории».

Том 6. Книга 5. Табличные материалы.

Номера точек красных линий	X	Y
28645	4931064,92	4383067,17
28646	4931052,18	4383075,89
28647	4931032,96	4383088,08
28648	4931029,07	4383099,09
28649	4931001,83	4383121,33
28650	4930963,98	4383133,91
28651	4930909,31	4383171,89
28652	4930895,82	4383155,90
28653	4930873,89	4383174,94
28654	4930864,54	4383181,10
28655	4930855,67	4383167,47
28656	4930852,98	4383165,57
28657	4930827,11	4383173,47
28658	4930810,69	4383184,82
28659	4930775,74	4383204,99
28660	4930724,07	4383240,68
28661	4930675,32	4383276,63
28662	4930660,17	4383288,10
28663	4930643,23	4383298,49
28664	4930550,63	4383377,32
28665	4930509,91	4383407,27
28666	4930520,56	4383421,11
28667	4930500,75	4383436,36
28668	4930480,95	4383451,61
28669	4930461,14	4383466,86
28670	4930448,94	4383451,02
28671	4930425,16	4383469,32
28672	4930437,37	4383485,17
28673	4930417,56	4383500,42
28674	4930399,56	4383517,79
28675	4930388,76	4383543,94
28676	4930383,38	4383574,69
28677	4930384,01	4383579,88
28678	4930347,21	4383609,78
28679	4930315,21	4383608,49
28680	4930311,60	4383607,68
28681	4930284,66	4383605,29
28682	4930282,44	4383605,57
28683	4930273,08	4383606,73
28684	4930266,11	4383609,15
28685	4930254,66	4383617,40
28686	4930249,46	4383622,30

Номера точек красных линий	X	Y
28687	4930247,21	4383624,44
28688	4930240,45	4383635,55
28689	4930237,80	4383646,65
28690	4930237,83	4383647,85
28691	4930238,23	4383661,46
28692	4930240,82	4383668,10
28693	4930245,62	4383677,82
28694	4930246,88	4383680,35
28695	4930263,15	4383695,22
28696	4930266,77	4383698,45
28697	4930281,05	4383711,13
28698	4930285,13	4383715,28
28699	4930286,53	4383716,72
28700	4930291,18	4383724,54
28701	4930292,77	4383729,20
28702	4930295,44	4383737,22
28703	4930295,50	4383741,32
28704	4930295,43	4383750,07
28705	4930294,79	4383752,81
28706	4930293,77	4383757,06
28707	4930292,77	4383759,54
28708	4930291,76	4383762,02
28709	4930289,31	4383767,15
28710	4930287,71	4383768,25
28711	4930270,93	4383779,72
28712	4930269,02	4383777,64
28713	4930264,52	4383782,10
28714	4930256,80	4383788,58
28715	4930249,46	4383793,99
28716	4930245,13	4383796,78
28717	4930237,20	4383801,40
28718	4930230,52	4383804,70
28719	4930219,95	4383809,42
28720	4930208,30	4383813,87
28721	4930197,15	4383817,26
28722	4930189,70	4383818,68
28723	4930183,83	4383819,48
28724	4930179,89	4383819,92
28725	4930165,89	4383820,05
28726	4930148,13	4383818,07
28727	4930131,75	4383816,34
28728	4930116,45	4383814,59



Оказание услуг по разработке и утверждению проекта планировки и проекта межевания
улично-дорожной сети и территории общественного пользования
6 этап «Межевание территории».
Том 6. Книга 5. Табличные материалы.

Номера точек красных линий	X	Y
28729	4930101,45	4383813,67
28730	4930096,18	4383813,62
28731	4930093,10	4383813,60
28732	4930088,26	4383813,84
28733	4930084,69	4383814,30
28734	4930081,63	4383815,08
28735	4930076,77	4383817,14
28736	4930065,92	4383824,42
28737	4930060,77	4383830,13
28738	4930055,95	4383838,18
28739	4930178,99	4383961,39
28740	4931407,71	4383963,04
28741	4931243,20	4383743,88
28742	4931245,26	4383742,91
28743	4931272,15	4383739,69
28744	4931294,75	4383738,70
28745	4931299,99	4383738,95
28746	4931308,95	4383739,55
28747	4931315,35	4383743,01
28748	4931453,85	4383926,53
28749	4931453,21	4383930,67
28750	4931443,99	4383937,23
28751	4931407,71	4383963,04
28752	4928293,57	4383932,47
28753	4928299,84	4383946,96
28754	4928310,39	4383971,31
28755	4928188,16	4383973,14
28756	4928185,81	4383962,95
28757	4936771,73	4383975,41
28758	4936797,09	4383975,30
28759	4936845,49	4383962,84
28760	4936850,23	4383953,43
28761	4936805,40	4383843,16
28762	4936796,38	4383822,46
28763	4936767,35	4383751,89
28764	4936761,62	4383730,08
28765	4936757,12	4383719,65
28766	4936736,64	4383675,93
28767	4936722,83	4383655,78
28768	4936694,14	4383628,11
28769	4936670,30	4383608,07
28770	4936643,75	4383592,24

Номера точек красных линий	X	Y
28771	4936631,13	4383583,75
28772	4936607,24	4383610,91
28773	4936590,39	4383639,45
28774	4936606,11	4383648,72
28775	4936626,42	4383662,41
28776	4936640,34	4383673,26
28777	4936661,18	4383690,49
28778	4936666,07	4383694,70
28779	4936675,43	4383703,87
28780	4936681,16	4383710,30
28781	4936689,69	4383721,45
28782	4936695,62	4383730,64
28783	4936704,21	4383745,03
28784	4936709,12	4383755,15
28785	4936712,57	4383768,00
28786	4936713,33	4383775,45
28787	4936721,28	4383953,74
28788	4936771,73	4383975,41
28789	4932908,25	4383982,26
28790	4932895,71	4383951,31
28791	4932886,06	4383925,13
28792	4932963,30	4383876,90
28793	4932979,96	4383895,48
28794	4932981,50	4383899,11
28795	4932981,19	4383903,33
28796	4932974,87	4383912,46
28797	4932949,65	4383947,79
28798	4932939,82	4383960,31
28799	4932931,78	4383969,25
28800	4932923,06	4383977,80
28801	4932908,25	4383982,26
28802	4936955,82	4383960,10
28803	4936910,33	4383854,78
28804	4936836,27	4383887,05
28805	4936870,97	4383970,41
28806	4936793,59	4383984,31
28807	4936769,90	4383984,42
28808	4936747,52	4383974,81
28809	4936745,31	4383974,09
28810	4936742,46	4383973,75
28811	4936704,12	4383973,54
28812	4936696,98	4383957,37



Оказание услуг по разработке и утверждению проекта планировки и проекта межевания
улично-дорожной сети и территории общественного пользования

6 этап «Межевание территории».

Том 6. Книга 5. Табличные материалы.

Номера точек красных линий	X	Y
28813	4936705,32	4383938,59
28814	4936701,45	4383928,04
28815	4936567,62	4383837,86
28816	4936555,41	4383830,49
28817	4936542,67	4383824,42
28818	4936532,37	4383820,67
28819	4936530,00	4383821,92
28820	4936515,58	4383878,75
28821	4936515,80	4383886,93
28822	4936526,21	4383893,85
28823	4936531,13	4383886,71
28824	4936568,85	4383913,16
28825	4936643,11	4383964,33
28826	4935406,84	4383991,98
28827	4935415,08	4383990,22
28828	4935495,26	4383927,15
28829	4935503,26	4383914,49
28830	4935620,66	4383822,14
28831	4935592,02	4383768,40
28832	4935581,15	4383743,01
28833	4935564,40	4383697,61
28834	4935555,12	4383670,09
28835	4935542,81	4383640,12
28836	4935540,84	4383639,37
28837	4935527,12	4383644,34
28838	4935527,28	4383645,55
28839	4935509,48	4383747,89
28840	4935495,33	4383772,27
28841	4935460,51	4383844,37
28842	4935425,09	4383906,78
28843	4935407,01	4383950,41
28844	4935401,62	4383971,22
28845	4935400,72	4383988,58
28846	4935406,84	4383991,98
28847	4928307,30	4383926,57
28848	4928319,02	4383953,62
28849	4928339,85	4383969,70
28850	4928362,97	4383972,16
28851	4928389,63	4383976,32
28852	4928434,37	4383986,07
28853	4928488,00	4383999,87
28854	4928512,34	4383983,51

Номера точек красных линий	X	Y
28855	4928548,90	4383729,88
28856	4928555,89	4383693,97
28857	4928565,47	4383658,44
28858	4928577,54	4383623,68
28859	4928592,03	4383589,86
28860	4928608,82	4383557,25
28861	4928620,09	4383538,13
28862	4928644,20	4383491,05
28863	4928660,47	4383440,72
28864	4928668,50	4383388,44
28865	4928668,07	4383335,54
28866	4928659,19	4383283,40
28867	4928642,10	4383233,34
28868	4928617,23	4383186,66
28869	4928585,21	4383144,55
28870	4928336,98	4382867,29
28871	4928279,04	4382784,29
28872	4927976,83	4383002,47
28873	4927987,55	4383103,97
28874	4927970,86	4383195,52
28875	4927955,82	4383221,16
28876	4927952,77	4383226,21
28877	4927934,46	4383271,99
28878	4928094,88	4383396,42
28879	4928165,63	4383378,33
28880	4928177,85	4383374,48
28881	4928188,64	4383369,80
28882	4928225,56	4383351,52
28883	4928240,48	4383345,37
28884	4928255,26	4383341,42
28885	4928303,20	4383331,90
28886	4928313,35	4383329,74
28887	4928323,32	4383327,33
28888	4928333,61	4383324,55
28889	4928343,38	4383321,62
28890	4928351,48	4383318,97
28891	4928363,53	4383314,65
28892	4928371,50	4383311,54
28893	4928382,56	4383306,08
28894	4928392,23	4383299,77
28895	4928434,67	4383270,23
28896	4928429,15	4383262,63



Оказание услуг по разработке и утверждению проекта планировки и проекта межевания
улично-дорожной сети и территории общественного пользования
6 этап «Межевание территории».
Том 6. Книга 5. Табличные материалы.

Номера точек красных линий	X	Y
28897	4928457,07	4383242,39
28898	4928477,06	4383269,96
28899	4928465,06	4383285,20
28900	4927979,37	4383993,74
28901	4927979,52	4384006,12
28902	4928183,05	4383973,31
28903	4928180,76	4383964,22
28904	4931350,18	4384006,83
28905	4931242,75	4383863,53
28906	4931267,59	4383844,66
28907	4931269,33	4383846,86
28908	4931293,55	4383828,45
28909	4931399,81	4383970,00
28910	4931350,18	4384006,83
28911	4930906,82	4384014,32
28912	4931038,06	4383914,63
28913	4931118,74	4383839,78
28914	4931090,82	4383803,39
28915	4931082,51	4383810,23
28916	4931072,75	4383800,77
28917	4931057,82	4383797,95
28918	4931044,01	4383814,51
28919	4931034,32	4383826,15
28920	4931021,54	4383840,28
28921	4930986,29	4383881,77
28922	4930927,78	4383950,18
28923	4930917,30	4383958,62
28924	4930891,53	4383988,59
28925	4930892,25	4383996,98
28926	4930906,82	4384014,32
28927	4927835,02	4384012,41
28928	4927823,21	4384017,74
28929	4927707,03	4383868,52
28930	4927692,57	4383849,70
28931	4927682,37	4383841,73
28932	4927671,26	4383835,78
28933	4927639,59	4383829,86
28934	4927625,98	4383820,18
28935	4927611,74	4383804,58
28936	4921067,31	4384028,86
28937	4921059,55	4383955,81
28938	4921061,01	4383935,60

Номера точек красных линий	X	Y
28939	4921062,99	4383920,57
28940	4921066,25	4383898,20
28941	4921068,14	4383858,57
28942	4921069,67	4383843,08
28943	4921071,76	4383831,74
28944	4921079,24	4383814,57
28945	4921082,06	4383809,47
28946	4921107,99	4383764,80
28947	4921128,18	4383728,41
28948	4921131,41	4383723,77
28949	4921134,96	4383720,07
28950	4921141,60	4383717,04
28951	4921146,88	4383716,13
28952	4921149,84	4383716,16
28953	4921153,01	4383716,74
28954	4921158,13	4383718,25
28955	4921174,98	4383725,30
28956	4921189,03	4383731,17
28957	4921208,53	4383735,94
28958	4921223,64	4383738,51
28959	4921238,04	4383740,24
28960	4921277,02	4383743,38
28961	4921284,64	4383745,09
28962	4921288,89	4383747,19
28963	4921052,39	4384030,45
28964	4921044,50	4383956,06
28965	4921046,08	4383934,08
28966	4921048,13	4383918,51
28967	4921051,30	4383896,76
28968	4921053,17	4383857,47
28969	4921054,80	4383840,98
28970	4921057,32	4383827,33
28971	4921065,77	4383807,93
28972	4921069,00	4383802,08
28973	4921094,94	4383757,39
28974	4921115,44	4383720,46
28975	4921119,78	4383714,23
28976	4921126,12	4383707,61
28977	4921137,15	4383702,58
28978	4921145,66	4383701,12
28979	4921151,27	4383701,17
28980	4921153,63	4383701,60



Оказание услуг по разработке и утверждению проекта планировки и проекта межевания
улично-дорожной сети и территории общественного пользования

6 этап «Межевание территории».

Том 6. Книга 5. Табличные материалы.

Номера точек красных линий	X	Y
28981	4921146,75	4383681,56
28982	4921145,97	4383678,77
28983	4921140,44	4383671,19
28984	4921135,57	4383664,80
28985	4921118,79	4383646,92
28986	4921108,18	4383638,79
28987	4921101,91	4383634,82
28988	4921094,59	4383630,98
28989	4921082,84	4383627,24
28990	4921074,25	4383625,67
28991	4921068,81	4383625,25
28992	4921063,25	4383625,97
28993	4921054,41	4383628,93
28994	4921044,75	4383630,96
28995	4921040,45	4383631,21
28996	4927974,47	4383993,77
28997	4927974,45	4384007,12
28998	4927895,91	4384039,34
28999	4927891,90	4384018,39
29000	4925167,27	4384049,03
29001	4925129,74	4384048,23
29002	4925092,80	4384041,52
29003	4925057,38	4384029,08
29004	4925024,36	4384011,22
29005	4924994,58	4383988,37
29006	4924930,24	4383930,41
29007	4924904,88	4383908,88
29008	4924878,28	4383888,90
29009	4924850,56	4383870,51
29010	4924821,79	4383853,80
29011	4924792,09	4383838,82
29012	4924761,56	4383825,62
29013	4924707,50	4383801,20
29014	4924678,02	4383790,56
29015	4924669,24	4383777,18
29016	4924671,57	4383739,92
29017	4924666,99	4383704,29
29018	4924655,58	4383677,26
29019	4924643,16	4383663,09
29020	4924633,37	4383650,19
29021	4924626,72	4383636,69
29022	4924623,02	4383624,03

Номера точек красных линий	X	Y
29023	4924621,35	4383607,94
29024	4924622,63	4383593,24
29025	4924627,80	4383572,27
29026	4924635,19	4383553,90
29027	4924642,88	4383540,54
29028	4924648,58	4383530,86
29029	4924656,93	4383517,05
29030	4924662,96	4383507,33
29031	4924671,43	4383494,02
29032	4924677,57	4383484,62
29033	4924685,40	4383472,90
29034	4924703,44	4383446,33
29035	4924731,64	4383406,52
29036	4924770,46	4383356,71
29037	4924798,46	4383323,84
29038	4924831,19	4383288,20
29039	4924864,01	4383255,13
29040	4924901,31	4383220,42
29041	4924931,99	4383193,95
29042	4924959,08	4383171,76
29043	4924983,04	4383205,74
29044	4925044,05	4383283,86
29045	4925056,28	4383299,86
29046	4925073,44	4383323,48
29047	4925089,49	4383346,97
29048	4925104,82	4383370,83
29049	4925134,42	4383423,74
29050	4925329,93	4383784,90
29051	4925468,35	4383708,95
29052	4925543,62	4383840,57
29053	4925536,58	4383865,68
29054	4925520,48	4383873,31
29055	4925487,61	4383890,73
29056	4925274,12	4384016,54
29057	4925240,38	4384032,98
29058	4925204,46	4384043,90
29059	4925167,27	4384049,03
29060	4931737,52	4384049,49
29061	4931808,21	4383951,68
29062	4931859,18	4383881,04
29063	4931924,52	4383791,38
29064	4931931,33	4383781,65



Оказание услуг по разработке и утверждению проекта планировки и проекта межевания
улично-дорожной сети и территории общественного пользования

6 этап «Межевание территории».

Том 6. Книга 5. Табличные материалы.

Номера точек красных линий	X	Y
29065	4931941,10	4383766,04
29066	4931956,63	4383735,60
29067	4931961,32	4383724,33
29068	4931996,49	4383634,69
29069	4932000,08	4383618,75
29070	4932068,40	4383444,74
29071	4932068,52	4383438,97
29072	4932086,59	4383392,94
29073	4932086,03	4383391,63
29074	4932030,75	4383369,36
29075	4932018,49	4383398,75
29076	4931981,01	4383496,74
29077	4931970,70	4383492,72
29078	4931966,90	4383497,39
29079	4931958,22	4383519,12
29080	4931937,74	4383576,37
29081	4931915,35	4383566,84
29082	4931901,05	4383566,82
29083	4931866,49	4383550,81
29084	4931857,06	4383547,54
29085	4931840,82	4383546,39
29086	4931831,65	4383548,12
29087	4931804,74	4383555,86
29088	4931793,87	4383557,29
29089	4931772,52	4383565,44
29090	4931779,54	4383580,90
29091	4931786,43	4383592,10
29092	4931815,00	4383651,73
29093	4931822,82	4383672,38
29094	4931824,11	4383680,08
29095	4931823,61	4383695,99
29096	4931823,04	4383700,99
29097	4931820,99	4383707,36
29098	4931816,94	4383713,95
29099	4931812,81	4383718,13
29100	4931806,13	4383722,33
29101	4931760,66	4383743,17
29102	4931689,48	4383788,95
29103	4931686,24	4383829,21
29104	4931683,58	4383884,84
29105	4931683,36	4383887,16
29106	4931682,58	4383890,72

Номера точек красных линий	X	Y
29107	4931681,39	4383893,94
29108	4931680,17	4383896,29
29109	4931678,96	4383898,16
29110	4931677,38	4383900,15
29111	4931674,72	4383902,75
29112	4931667,92	4383908,49
29113	4931666,80	4383914,67
29114	4931640,22	4383937,10
29115	4931642,37	4383942,98
29116	4931644,49	4383946,77
29117	4931612,31	4383972,21
29118	4931613,35	4383984,98
29119	4931614,19	4383987,32
29120	4931617,42	4383989,44
29121	4931648,27	4384000,58
29122	4931661,15	4384011,17
29123	4931706,08	4383945,55
29124	4931728,49	4383906,40
29125	4931734,85	4383909,91
29126	4931717,58	4383937,46
29127	4931713,86	4383946,59
29128	4931675,06	4384003,25
29129	4931674,14	4384004,98
29130	4931673,49	4384008,22
29131	4931673,81	4384010,72
29132	4931674,70	4384012,84
29133	4931676,22	4384014,79
29134	4931677,83	4384016,03
29135	4931696,67	4384027,43
29136	4931698,20	4384024,91
29137	4931725,91	4384041,02
29138	4931737,52	4384049,49
29139	4931292,57	4384049,82
29140	4931187,96	4383909,42
29141	4931236,04	4383872,25
29142	4931341,65	4384013,12
29143	4931292,57	4384049,82
29144	4927848,87	4384029,91
29145	4927859,36	4384053,43
29146	4927891,19	4384041,28
29147	4927889,09	4384030,30
29148	4927888,31	4384020,08



Оказание услуг по разработке и утверждению проекта планировки и проекта межевания
улично-дорожной сети и территории общественного пользования
6 этап «Межевание территории».
Том 6. Книга 5. Табличные материалы.

Номера точек красных линий	X	Y
29149	4927888,12	4384019,11
29150	4931683,17	4384058,14
29151	4931652,12	4384036,03
29152	4931657,41	4384028,24
29153	4931661,70	4384022,98
29154	4931667,99	4384018,14
29155	4931684,67	4384029,54
29156	4931688,57	4384050,48
29157	4931683,17	4384058,14
29158	4930966,90	4384062,27
29159	4931170,90	4383909,11
29160	4931133,23	4383859,99
29161	4931133,02	4383860,14
29162	4931031,58	4383935,63
29163	4930919,11	4384021,06
29164	4930942,87	4384042,01
29165	4930966,90	4384062,27
29166	4933103,38	4384073,21
29167	4933095,35	4384069,78
29168	4933080,40	4384064,95
29169	4933094,21	4384029,82
29170	4933117,87	4383994,51
29171	4933145,23	4383953,72
29172	4933149,13	4383947,90
29173	4933189,48	4383912,83
29174	4933206,47	4383898,04
29175	4933217,96	4383892,71
29176	4933219,93	4383894,86
29177	4933241,42	4383885,08
29178	4933247,85	4383899,20
29179	4933217,96	4383945,79
29180	4933212,60	4383953,15
29181	4933206,27	4383959,97
29182	4933200,51	4383964,96
29183	4933167,05	4383991,16
29184	4933160,53	4383996,48
29185	4933156,32	4384000,15
29186	4933150,34	4384005,72
29187	4933144,29	4384011,81
29188	4933137,98	4384018,73
29189	4933132,62	4384025,11
29190	4933128,03	4384031,03

Номера точек красных линий	X	Y
29191	4933124,51	4384035,87
29192	4933122,11	4384039,33
29193	4933117,93	4384045,75
29194	4933114,91	4384050,73
29195	4933111,84	4384056,12
29196	4933108,55	4384062,36
29197	4933105,22	4384069,22
29198	4933103,38	4384073,21
29199	4929381,78	4384102,83
29200	4929405,15	4384047,04
29201	4929420,25	4384033,19
29202	4929469,83	4383997,03
29203	4929486,05	4383983,29
29204	4929618,15	4383854,96
29205	4929670,06	4383794,58
29206	4929703,64	4383748,35
29207	4929711,73	4383735,82
29208	4929737,22	4383702,13
29209	4929682,35	4383671,75
29210	4929645,89	4383649,24
29211	4929611,24	4383624,04
29212	4929578,60	4383596,29
29213	4929548,16	4383566,14
29214	4929521,57	4383535,50
29215	4929409,96	4383601,52
29216	4929329,98	4383661,58
29217	4929159,10	4383769,27
29218	4929059,58	4383841,62
29219	4929029,36	4383854,35
29220	4928964,09	4383699,37
29221	4928811,15	4383789,72
29222	4928696,71	4383802,84
29223	4928702,47	4383751,34
29224	4928701,53	4383735,08
29225	4928699,04	4383732,92
29226	4928691,19	4383728,68
29227	4928679,14	4383727,92
29228	4928643,88	4383727,46
29229	4928598,41	4383727,53
29230	4928589,83	4383726,24
29231	4928551,31	4383993,54
29232	4928569,70	4384020,90



Оказание услуг по разработке и утверждению проекта планировки и проекта межевания
улично-дорожной сети и территории общественного пользования
6 этап «Межевание территории».
Том 6. Книга 5. Табличные материалы.

Номера точек красных линий	X	Y
29233	4928730,70	4384062,33
29234	4928763,45	4384070,76
29235	4928795,27	4384067,94
29236	4928842,95	4384080,51
29237	4928896,98	4384078,12
29238	4928911,90	4384075,31
29239	4928989,11	4384064,21
29240	4928999,52	4384066,75
29241	4929003,84	4384060,80
29242	4929066,90	4384038,57
29243	4929079,05	4384034,86
29244	4929091,47	4384032,19
29245	4929104,07	4384030,58
29246	4929116,77	4384030,04
29247	4929128,04	4384030,47
29248	4929139,26	4384031,74
29249	4929150,34	4384033,85
29250	4929161,24	4384036,79
29251	4929304,34	4384081,22
29252	4929381,78	4384102,83
29253	4931015,04	4384115,97
29254	4931213,78	4383966,84
29255	4931176,85	4383917,28
29256	4931003,36	4384047,52
29257	4930982,34	4384062,94
29258	4930971,23	4384071,06
29259	4930976,31	4384078,17
29260	4930999,78	4384102,37
29261	4931002,00	4384104,33
29262	4931015,04	4384115,97
29263	4928861,58	4384132,15
29264	4928844,81	4384112,41
29265	4928854,71	4384112,80
29266	4928864,54	4384112,80
29267	4928876,42	4384112,32
29268	4928889,88	4384111,12
29269	4928899,91	4384109,77
29270	4928909,73	4384108,07
29271	4928919,06	4384106,08
29272	4928967,03	4384094,98
29273	4929084,57	4384053,55
29274	4929093,74	4384050,73

Номера точек красных линий	X	Y
29275	4929103,11	4384048,64
29276	4929112,61	4384047,31
29277	4929122,19	4384046,75
29278	4929131,79	4384046,95
29279	4929141,33	4384047,92
29280	4929152,65	4384072,02
29281	4924035,61	4384159,68
29282	4924115,06	4384124,09
29283	4924227,88	4384075,35
29284	4924204,04	4383999,34
29285	4924182,87	4383948,26
29286	4923983,96	4384039,44
29287	4924019,66	4384123,93
29288	4924035,61	4384159,68
29289	4919937,25	4384249,54
29290	4919956,98	4384237,27
29291	4920003,79	4384208,09
29292	4920025,07	4384194,17
29293	4920053,97	4384176,43
29294	4920067,08	4384167,95
29295	4920181,56	4384094,76
29296	4920195,75	4384085,62
29297	4920208,88	4384077,35
29298	4920221,57	4384070,76
29299	4920239,49	4384064,37
29300	4920269,65	4384067,11
29301	4920299,12	4384076,05
29302	4920326,76	4384091,25
29303	4920375,34	4384125,06
29304	4920392,49	4384136,44
29305	4920400,61	4384140,79
29306	4920412,40	4384145,45
29307	4920418,95	4384147,31
29308	4920422,12	4384147,90
29309	4920431,84	4384148,86
29310	4920441,67	4384149,17
29311	4920452,69	4384147,91
29312	4920457,76	4384146,87
29313	4920464,96	4384144,75
29314	4920476,54	4384139,39
29315	4920486,89	4384133,68
29316	4920499,69	4384124,53



Оказание услуг по разработке и утверждению проекта планировки и проекта межевания
улично-дорожной сети и территории общественного пользования

6 этап «Межевание территории».

Том 6. Книга 5. Табличные материалы.

Номера точек красных линий	X	Y
29317	4920517,22	4384103,18
29318	4920522,35	4384092,90
29319	4920559,65	4383967,22
29320	4920568,92	4383936,63
29321	4920578,21	4383911,69
29322	4920583,33	4383900,11
29323	4920588,58	4383890,84
29324	4920593,10	4383884,68
29325	4920603,45	4383873,32
29326	4920641,67	4383837,61
29327	4920768,82	4383717,42
29328	4920886,78	4383607,40
29329	4920914,66	4383578,96
29330	4920925,78	4383567,18
29331	4920977,36	4383507,02
29332	4921008,76	4383469,14
29333	4921099,25	4383358,24
29334	4921130,78	4383321,10
29335	4921154,58	4383297,14
29336	4921164,20	4383288,76
29337	4921173,38	4383281,85
29338	4921188,83	4383271,97
29339	4921223,66	4383250,83
29340	4921258,24	4383231,16
29341	4921269,18	4383225,25
29342	4921283,42	4383219,47
29343	4921297,43	4383215,73
29344	4921308,24	4383213,94
29345	4921323,30	4383213,52
29346	4921333,48	4383213,77
29347	4921350,21	4383215,58
29348	4921381,14	4383220,38
29349	4921389,81	4383221,34
29350	4921390,51	4383221,32
29351	4921405,42	4383214,88
29352	4921407,06	4383214,06
29353	4921413,21	4383209,18
29354	4921417,95	4383204,02
29355	4921418,64	4383203,00
29356	4921419,13	4383202,07
29357	4921421,40	4383192,14
29358	4921422,66	4383150,69

Номера точек красных линий	X	Y
29359	4921423,32	4383127,80
29360	4921410,03	4383137,05
29361	4921399,10	4383141,90
29362	4921391,42	4383142,03
29363	4921385,10	4383141,16
29364	4921378,66	4383137,76
29365	4921372,88	4383133,46
29366	4921367,51	4383122,20
29367	4921365,20	4383112,84
29368	4921364,14	4383099,45
29369	4921364,68	4383091,41
29370	4921366,18	4383081,41
29371	4921367,86	4383073,96
29372	4921370,91	4383058,45
29373	4921371,77	4383047,37
29374	4921371,52	4383039,97
29375	4921369,98	4383027,79
29376	4921368,43	4383022,53
29377	4921365,73	4383016,19
29378	4921354,06	4382997,01
29379	4921337,88	4382972,25
29380	4921330,05	4382961,24
29381	4921324,32	4382953,23
29382	4921304,00	4382920,35
29383	4921289,22	4382894,42
29384	4921278,90	4382874,55
29385	4921266,44	4382847,91
29386	4921257,87	4382827,23
29387	4921250,78	4382807,65
29388	4921247,15	4382791,98
29389	4921244,89	4382782,16
29390	4921239,04	4382762,87
29391	4921233,22	4382749,48
29392	4921223,09	4382730,97
29393	4921218,77	4382725,18
29394	4921215,28	4382721,07
29395	4921205,49	4382712,02
29396	4921202,34	4382709,23
29397	4921192,28	4382700,18
29398	4921178,49	4382688,38
29399	4921119,84	4382635,39
29400	4935786,29	4384300,46



Оказание услуг по разработке и утверждению проекта планировки и проекта межевания
улично-дорожной сети и территории общественного пользования

6 этап «Межевание территории».

Том 6. Книга 5. Табличные материалы.

Номера точек красных линий	X	Y
29401	4935744,19	4384288,90
29402	4935657,18	4384261,06
29403	4935579,62	4384238,17
29404	4935538,47	4384221,13
29405	4935507,31	4384205,16
29406	4935468,62	4384171,86
29407	4935446,61	4384142,92
29408	4935428,27	4384114,58
29409	4935409,35	4384070,08
29410	4935428,17	4384043,10
29411	4935477,66	4384077,62
29412	4935491,38	4384089,56
29413	4935507,93	4384077,99
29414	4935492,26	4384064,64
29415	4935424,62	4384017,47
29416	4935427,29	4383999,70
29417	4935451,73	4383980,48
29418	4935469,92	4383972,52
29419	4935619,49	4383854,87
29420	4935633,13	4383857,49
29421	4935648,94	4383879,71
29422	4935671,79	4383925,30
29423	4935798,94	4384286,89
29424	4935786,29	4384300,46
29425	4932655,50	4384310,30
29426	4932649,13	4384297,60
29427	4932647,05	4384290,56
29428	4932642,22	4384282,11
29429	4932641,66	4384281,45
29430	4932640,20	4384278,17
29431	4932640,68	4384274,67
29432	4932641,77	4384272,95
29433	4932673,75	4384236,87
29434	4932675,20	4384235,30
29435	4932677,88	4384232,73
29436	4932714,73	4384199,83
29437	4932723,33	4384193,66
29438	4932739,98	4384187,79
29439	4932747,28	4384187,14
29440	4932866,35	4384185,37
29441	4932872,51	4384184,90
29442	4932878,94	4384183,57

Номера точек красных линий	X	Y
29443	4932894,87	4384179,17
29444	4932898,70	4384177,86
29445	4932901,55	4384176,51
29446	4932969,99	4384139,93
29447	4932977,87	4384134,71
29448	4932987,96	4384123,68
29449	4932992,14	4384116,10
29450	4932996,83	4384105,51
29451	4932998,10	4384102,85
29452	4933001,46	4384097,28
29453	4933003,69	4384094,30
29454	4933006,91	4384090,32
29455	4933008,62	4384088,10
29456	4933010,46	4384085,43
29457	4933027,15	4384059,70
29458	4933047,77	4384070,30
29459	4933022,43	4384119,61
29460	4933042,24	4384121,97
29461	4933036,94	4384204,24
29462	4933038,80	4384215,32
29463	4933029,60	4384217,19
29464	4933019,80	4384219,18
29465	4933010,00	4384221,17
29466	4933003,71	4384222,45
29467	4933002,64	4384221,96
29468	4932997,84	4384213,36
29469	4932948,84	4384161,53
29470	4932947,22	4384163,85
29471	4932927,56	4384197,58
29472	4932911,94	4384218,58
29473	4932906,60	4384227,74
29474	4932898,94	4384236,57
29475	4932888,22	4384241,42
29476	4932860,93	4384247,12
29477	4932827,40	4384254,37
29478	4932808,23	4384260,07
29479	4932779,46	4384274,08
29480	4932756,28	4384284,97
29481	4932749,23	4384280,77
29482	4932741,28	4384280,09
29483	4932735,43	4384284,45
29484	4932723,56	4384290,30



Оказание услуг по разработке и утверждению проекта планировки и проекта межевания
улично-дорожной сети и территории общественного пользования

6 этап «Межевание территории».

Том 6. Книга 5. Табличные материалы.

Номера точек красных линий	X	Y
29485	4932719,09	4384290,81
29486	4932701,62	4384296,14
29487	4932694,03	4384297,79
29488	4932680,53	4384300,19
29489	4932673,71	4384301,17
29490	4932655,50	4384310,30
29491	4930446,39	4384318,16
29492	4930393,37	4384254,22
29493	4930380,96	4384263,51
29494	4930343,05	4384211,99
29495	4930352,53	4384204,96
29496	4930237,43	4384066,15
29497	4930239,46	4384051,31
29498	4930287,90	4384011,15
29499	4930421,11	4383902,56
29500	4930429,65	4383913,15
29501	4930545,91	4383816,11
29502	4930612,11	4383734,77
29503	4930600,65	4383720,84
29504	4930723,04	4383617,69
29505	4930740,89	4383639,64
29506	4930744,84	4383635,99
29507	4930767,19	4383618,37
29508	4930773,49	4383613,27
29509	4930778,74	4383609,00
29510	4930784,44	4383605,25
29511	4930813,62	4383591,67
29512	4930837,16	4383580,87
29513	4930845,39	4383577,03
29514	4930844,04	4383573,67
29515	4930839,99	4383567,20
29516	4930839,48	4383565,32
29517	4930837,63	4383563,47
29518	4930829,87	4383554,92
29519	4930841,78	4383547,93
29520	4930934,05	4383472,40
29521	4930980,01	4383422,56
29522	4930999,21	4383402,85
29523	4931034,23	4383371,89
29524	4931067,90	4383347,05
29525	4931100,71	4383324,91
29526	4931166,75	4383284,56

Номера точек красных линий	X	Y
29527	4931198,16	4383266,67
29528	4931260,85	4383231,69
29529	4931314,55	4383325,15
29530	4931278,10	4383445,99
29531	4931271,79	4383464,69
29532	4931257,66	4383496,60
29533	4931241,79	4383523,83
29534	4931229,54	4383543,42
29535	4931187,00	4383596,57
29536	4931167,42	4383620,93
29537	4931133,51	4383657,64
29538	4931119,51	4383666,32
29539	4931030,86	4383772,90
29540	4931028,06	4383772,93
29541	4931008,45	4383757,00
29542	4930998,20	4383768,92
29543	4931021,97	4383788,08
29544	4931008,77	4383804,38
29545	4930984,85	4383830,40
29546	4930863,78	4383971,92
29547	4930726,66	4384086,25
29548	4930724,22	4384088,08
29549	4930695,03	4384112,53
29550	4930640,77	4384157,63
29551	4930571,39	4384214,92
29552	4930517,16	4384259,47
29553	4930446,39	4384318,16
29554	4928482,24	4384320,55
29555	4928505,87	4384313,63
29556	4928490,55	4384261,67
29557	4928485,14	4384228,99
29558	4928483,78	4384195,88
29559	4928486,43	4384163,48
29560	4928502,36	4384052,77
29561	4928487,29	4384030,20
29562	4928447,24	4384019,34
29563	4928411,22	4384011,44
29564	4928371,78	4384003,74
29565	4928341,69	4383998,03
29566	4928318,33	4383996,81
29567	4928289,05	4383991,46
29568	4928199,13	4383992,83



Оказание услуг по разработке и утверждению проекта планировки и проекта межевания
улично-дорожной сети и территории общественного пользования

6 этап «Межевание территории».

Том 6. Книга 5. Табличные материалы.

Номера точек красных линий	X	Y
29569	4928183,94	4383993,93
29570	4928164,22	4383996,91
29571	4928066,11	4384011,71
29572	4927996,57	4384024,63
29573	4927961,69	4384034,73
29574	4927871,37	4384071,24
29575	4927879,72	4384119,28
29576	4935933,16	4384348,05
29577	4935860,92	4384324,46
29578	4935850,71	4384295,43
29579	4935843,05	4384261,59
29580	4935737,84	4383962,42
29581	4935736,28	4383943,14
29582	4935744,01	4383899,69
29583	4935760,99	4383821,17
29584	4935785,51	4383760,49
29585	4935816,97	4383786,10
29586	4935854,50	4383745,76
29587	4935912,60	4383695,69
29588	4936016,60	4383703,23
29589	4936087,49	4383745,02
29590	4936127,47	4383789,22
29591	4936253,97	4383855,81
29592	4936259,05	4383860,55
29593	4936263,53	4383872,79
29594	4936263,48	4383884,72
29595	4936261,35	4383887,92
29596	4936257,65	4383890,28
29597	4936254,08	4383890,81
29598	4936208,56	4383893,69
29599	4936204,15	4383895,83
29600	4936198,70	4383900,70
29601	4936194,51	4383907,11
29602	4936192,11	4383914,80
29603	4936186,63	4383948,66
29604	4936186,58	4383955,01
29605	4936188,56	4383961,38
29606	4936191,51	4383965,79
29607	4936196,08	4383969,73
29608	4936200,99	4383972,02
29609	4936269,21	4383993,73
29610	4936269,42	4383999,86

Номера точек красных линий	X	Y
29611	4936280,22	4383999,68
29612	4936277,82	4383980,73
29613	4936206,36	4383957,99
29614	4936203,57	4383956,30
29615	4936201,72	4383953,11
29616	4936201,57	4383950,20
29617	4936206,92	4383917,20
29618	4936209,68	4383910,94
29619	4936212,98	4383908,44
29620	4936255,66	4383905,74
29621	4936263,12	4383904,63
29622	4936272,11	4383898,83
29623	4936278,46	4383889,28
29624	4936278,54	4383870,16
29625	4936271,61	4383851,23
29626	4936212,98	4383821,70
29627	4936216,34	4383812,82
29628	4936252,03	4383820,55
29629	4936280,19	4383828,58
29630	4936341,71	4383849,08
29631	4936468,84	4383884,81
29632	4936507,04	4383894,88
29633	4936558,25	4383928,90
29634	4936628,96	4383977,65
29635	4931276,38	4384352,31
29636	4931362,87	4384266,81
29637	4931370,26	4384261,24
29638	4931377,34	4384258,71
29639	4931458,08	4384240,66
29640	4931474,29	4384224,88
29641	4931497,15	4384203,10
29642	4931554,35	4384144,04
29643	4931557,14	4384141,39
29644	4931565,66	4384135,34
29645	4931602,25	4384114,74
29646	4931593,39	4384104,48
29647	4931554,56	4384073,60
29648	4931532,50	4384085,31
29649	4931525,74	4384089,63
29650	4931521,23	4384093,48
29651	4931517,41	4384097,61
29652	4931502,68	4384115,43



Оказание услуг по разработке и утверждению проекта планировки и проекта межевания
улично-дорожной сети и территории общественного пользования

6 этап «Межевание территории».

Том 6. Книга 5. Табличные материалы.

Номера точек красных линий	X	Y
29653	4931498,96	4384119,45
29654	4931442,30	4384174,44
29655	4931437,02	4384179,30
29656	4931431,00	4384184,14
29657	4931420,63	4384189,92
29658	4931413,52	4384192,44
29659	4931406,89	4384193,90
29660	4931381,79	4384197,90
29661	4931376,35	4384199,15
29662	4931335,08	4384211,93
29663	4931303,10	4384240,28
29664	4931248,47	4384297,72
29665	4931243,60	4384306,50
29666	4931243,24	4384314,83
29667	4931249,06	4384325,88
29668	4931276,38	4384352,31
29669	4927349,94	4384363,74
29670	4927323,19	4384347,69
29671	4927305,45	4384336,30
29672	4927280,11	4384319,53
29673	4932001,11	4384379,59
29674	4932005,60	4384375,43
29675	4931971,85	4384261,14
29676	4931964,78	4384242,07
29677	4931951,45	4384218,43
29678	4931935,85	4384195,78
29679	4931911,21	4384178,83
29680	4931853,29	4384139,88
29681	4931776,43	4384088,96
29682	4931735,45	4384151,04
29683	4931715,97	4384258,13
29684	4931876,52	4384287,73
29685	4931945,04	4384354,32
29686	4931947,72	4384356,74
29687	4931953,95	4384361,21
29688	4931962,57	4384365,37
29689	4932001,11	4384379,59
29690	4933225,05	4384358,99
29691	4933206,80	4384365,60
29692	4933200,05	4384376,32
29693	4933188,04	4384389,17
29694	4933167,92	4384365,21

Номера точек красных линий	X	Y
29695	4933163,55	4384363,88
29696	4933160,28	4384362,27
29697	4933133,76	4384338,64
29698	4933215,63	4384247,55
29699	4933257,98	4384208,11
29700	4933224,10	4384183,90
29701	4933223,37	4384185,76
29702	4933197,65	4384176,57
29703	4933187,43	4384199,57
29704	4933180,67	4384200,46
29705	4933175,02	4384203,48
29706	4933171,96	4384206,51
29707	4933145,45	4384239,79
29708	4933141,86	4384242,85
29709	4933136,74	4384244,45
29710	4933130,44	4384243,35
29711	4933118,60	4384237,90
29712	4933114,82	4384235,22
29713	4933111,47	4384228,44
29714	4933103,06	4384173,63
29715	4933102,63	4384167,95
29716	4933103,37	4384160,53
29717	4933110,80	4384123,71
29718	4933113,62	4384112,75
29719	4933118,61	4384099,82
29720	4933127,91	4384079,72
29721	4933132,37	4384070,73
29722	4933136,28	4384063,71
29723	4933142,59	4384053,67
29724	4933146,88	4384047,58
29725	4933152,71	4384040,03
29726	4933158,87	4384032,85
29727	4933167,65	4384023,76
29728	4933176,06	4384016,10
29729	4933182,47	4384010,84
29730	4933215,93	4383984,64
29731	4933223,87	4383977,73
29732	4933232,75	4383967,99
29733	4933239,00	4383959,29
29734	4933276,18	4383901,33
29735	4933279,25	4383895,64
29736	4933280,75	4383891,76



Оказание услуг по разработке и утверждению проекта планировки и проекта межевания
улично-дорожной сети и территории общественного пользования

6 этап «Межевание территории».

Том 6. Книга 5. Табличные материалы.

Номера точек красных линий	X	Y
29737	4933281,79	4383888,08
29738	4933282,49	4383884,36
29739	4933282,91	4383878,64
29740	4933282,71	4383874,22
29741	4933282,23	4383870,81
29742	4933281,62	4383868,00
29743	4933329,01	4383846,95
29744	4933368,71	4383830,59
29745	4933379,04	4383824,76
29746	4933408,93	4383815,80
29747	4933485,11	4383786,29
29748	4933567,77	4383755,38
29749	4933595,21	4383744,41
29750	4933610,46	4383736,86
29751	4933616,84	4383732,88
29752	4933637,77	4383705,05
29753	4933645,66	4383683,54
29754	4933646,42	4383681,21
29755	4933650,24	4383674,57
29756	4933656,61	4383662,53
29757	4933668,74	4383640,79
29758	4933703,47	4383553,81
29759	4933697,44	4383486,90
29760	4933730,76	4383473,97
29761	4931381,81	4384427,35
29762	4931439,80	4384369,94
29763	4931425,69	4384355,69
29764	4931436,55	4384346,50
29765	4931440,90	4384341,63
29766	4931444,10	4384333,13
29767	4931444,84	4384327,21
29768	4931449,52	4384327,79
29769	4931460,51	4384330,00
29770	4931465,99	4384331,13
29771	4931468,57	4384331,24
29772	4931471,05	4384329,85
29773	4931472,21	4384324,08
29774	4931473,49	4384318,42
29775	4931491,12	4384321,72
29776	4931548,35	4384265,26
29777	4931560,56	4384253,13
29778	4931587,83	4384225,97

Номера точек красных линий	X	Y
29779	4931642,60	4384171,61
29780	4931660,92	4384152,39
29781	4931675,93	4384134,61
29782	4931684,82	4384122,69
29783	4931697,81	4384104,57
29784	4931681,62	4384092,11
29785	4931656,97	4384074,73
29786	4931648,15	4384081,62
29787	4931610,15	4384124,71
29788	4931604,95	4384129,80
29789	4931600,28	4384133,31
29790	4931593,24	4384137,20
29791	4931590,60	4384138,31
29792	4931588,84	4384138,98
29793	4931579,84	4384142,96
29794	4931571,52	4384147,65
29795	4931567,27	4384150,48
29796	4931561,08	4384155,19
29797	4931553,05	4384162,59
29798	4931515,89	4384200,79
29799	4931467,67	4384247,93
29800	4931460,29	4384253,22
29801	4931453,18	4384255,77
29802	4931384,06	4384271,05
29803	4931375,63	4384274,31
29804	4931369,45	4384279,01
29805	4931285,75	4384361,75
29806	4931310,68	4384387,08
29807	4931325,92	4384371,33
29808	4931381,81	4384427,35
29809	4929164,80	4384065,85
29810	4929160,04	4384052,12
29811	4929389,35	4384123,32
29812	4929405,66	4384084,02
29813	4929414,24	4384063,35
29814	4929431,44	4384048,89
29815	4929445,39	4384036,96
29816	4929457,98	4384026,61
29817	4929484,48	4384003,76
29818	4929494,58	4383994,09
29819	4929559,08	4383932,31
29820	4929564,39	4383928,10



Оказание услуг по разработке и утверждению проекта планировки и проекта межевания
улично-дорожной сети и территории общественного пользования

6 этап «Межевание территории».

Том 6. Книга 5. Табличные материалы.

Номера точек красных линий	X	Y
29821	4929698,88	4383797,45
29822	4929723,87	4383763,05
29823	4929738,22	4383752,72
29824	4929775,41	4383740,27
29825	4929792,93	4383734,77
29826	4929838,26	4383734,39
29827	4929996,38	4383892,05
29828	4929981,39	4383912,59
29829	4929977,65	4383915,10
29830	4929945,61	4383936,68
29831	4929929,48	4383940,30
29832	4929918,40	4383941,73
29833	4929904,42	4383941,94
29834	4929887,74	4383941,71
29835	4929871,39	4383941,71
29836	4929855,69	4383942,58
29837	4929844,02	4383945,74
29838	4929831,25	4383951,63
29839	4929820,14	4383958,85
29840	4929810,44	4383967,41
29841	4929797,54	4383981,44
29842	4929788,14	4383993,48
29843	4929787,67	4383993,96
29844	4929780,81	4384001,27
29845	4929775,27	4384006,88
29846	4929764,70	4384014,70
29847	4929753,45	4384022,15
29848	4929734,20	4384034,11
29849	4929715,10	4384044,59
29850	4929702,95	4384049,83
29851	4929695,29	4384052,04
29852	4929680,11	4384055,87
29853	4929662,45	4384058,82
29854	4929649,41	4384060,70
29855	4929641,63	4384062,63
29856	4929637,40	4384063,53
29857	4929628,24	4384067,24
29858	4929614,51	4384075,81
29859	4929607,08	4384081,83
29860	4929599,03	4384091,38
29861	4929590,37	4384104,95
29862	4929575,32	4384132,91

Номера точек красных линий	X	Y
29863	4929562,45	4384156,80
29864	4929550,52	4384177,62
29865	4929538,25	4384202,84
29866	4929528,76	4384220,86
29867	4929518,88	4384238,71
29868	4929516,24	4384244,50
29869	4929514,34	4384250,81
29870	4929513,31	4384256,38
29871	4929512,64	4384263,62
29872	4929513,51	4384270,55
29873	4929515,46	4384280,98
29874	4929519,26	4384294,04
29875	4929522,41	4384305,14
29876	4929523,87	4384311,87
29877	4929524,90	4384316,84
29878	4929525,39	4384321,40
29879	4929525,11	4384334,19
29880	4929524,50	4384348,21
29881	4929524,32	4384352,25
29882	4929522,62	4384366,46
29883	4929519,65	4384386,40
29884	4929516,68	4384399,78
29885	4929514,63	4384405,54
29886	4929512,25	4384409,91
29887	4929509,46	4384414,27
29888	4929503,25	4384421,24
29889	4929491,62	4384433,04
29890	4929455,17	4384398,71
29891	4929419,40	4384400,87
29892	4928552,46	4384436,44
29893	4928567,39	4384431,14
29894	4928557,40	4384403,38
29895	4928551,60	4384387,26
29896	4928545,68	4384370,81
29897	4928525,41	4384337,91
29898	4928512,80	4384337,65
29899	4928489,27	4384344,54
29900	4931897,56	4384441,40
29901	4931918,87	4384421,38
29902	4931920,26	4384412,74
29903	4931916,35	4384408,54
29904	4931929,18	4384367,08



Оказание услуг по разработке и утверждению проекта планировки и проекта межевания
улично-дорожной сети и территории общественного пользования

6 этап «Межевание территории».

Том 6. Книга 5. Табличные материалы.

Номера точек красных линий	X	Y
29905	4931926,62	4384357,06
29906	4931868,39	4384300,69
29907	4931791,33	4384287,05
29908	4931787,83	4384308,69
29909	4931787,80	4384314,87
29910	4931789,51	4384320,52
29911	4931792,74	4384325,38
29912	4931859,96	4384400,13
29913	4931871,67	4384413,15
29914	4931897,56	4384441,40
29915	4929446,27	4384445,03
29916	4929460,07	4384437,25
29917	4929446,15	4384417,69
29918	4929434,75	4384406,96
29919	4929424,38	4384407,58
29920	4931182,53	4384445,26
29921	4931070,14	4384329,61
29922	4931102,14	4384298,50
29923	4931118,87	4384298,43
29924	4931124,76	4384299,60
29925	4931129,74	4384302,96
29926	4931226,70	4384401,55
29927	4931226,23	4384402,19
29928	4931215,69	4384412,77
29929	4931182,53	4384445,26
29930	4929631,05	4384444,63
29931	4929631,68	4384451,19
29932	4929665,75	4384423,39
29933	4929664,25	4384408,26
29934	4929671,10	4384384,11
29935	4929683,54	4384368,24
29936	4929700,91	4384358,28
29937	4929731,02	4384342,49
29938	4929761,39	4384327,19
29939	4929792,00	4384312,38
29940	4929822,85	4384298,08
29941	4929849,31	4384280,93
29942	4929902,03	4384246,95
29943	4930103,17	4384071,92
29944	4930124,60	4384015,04
29945	4930025,20	4383895,80
29946	4930013,34	4383921,55

Номера точек красных линий	X	Y
29947	4929997,13	4383938,67
29948	4929987,97	4383945,27
29949	4929974,70	4383952,46
29950	4929954,09	4383960,46
29951	4929934,10	4383964,92
29952	4929920,19	4383966,71
29953	4929904,44	4383966,94
29954	4929887,57	4383966,71
29955	4929872,07	4383966,71
29956	4929859,69	4383967,39
29957	4929852,58	4383969,32
29958	4929843,36	4383973,57
29959	4929835,31	4383978,81
29960	4929827,96	4383985,29
29961	4929816,63	4383997,62
29962	4929806,91	4384010,07
29963	4929805,63	4384011,36
29964	4929798,82	4384018,61
29965	4929791,69	4384025,82
29966	4929779,05	4384035,18
29967	4929766,95	4384043,20
29968	4929746,81	4384055,71
29969	4929726,09	4384067,07
29970	4929711,40	4384073,42
29971	4929701,81	4384076,18
29972	4929685,23	4384080,36
29973	4929666,29	4384083,52
29974	4929654,21	4384085,27
29975	4929647,25	4384086,99
29976	4929644,76	4384087,52
29977	4929639,63	4384089,60
29978	4929629,06	4384096,20
29979	4929624,67	4384099,75
29980	4929619,21	4384106,23
29981	4929611,94	4384117,62
29982	4929597,34	4384144,75
29983	4929584,30	4384168,94
29984	4929572,63	4384189,32
29985	4929560,55	4384214,14
29986	4929550,76	4384232,74
29987	4929541,22	4384249,97
29988	4929539,69	4384253,32



Оказание услуг по разработке и утверждению проекта планировки и проекта межевания
улично-дорожной сети и территории общественного пользования

6 этап «Межевание территории».

Том 6. Книга 5. Табличные материалы.

Номера точек красных линий	X	Y
29989	4929538,68	4384256,69
29990	4929538,10	4384259,81
29991	4929537,79	4384263,22
29992	4929538,22	4384266,70
29993	4929539,81	4384275,18
29994	4929543,29	4384287,13
29995	4929546,68	4384299,08
29996	4929548,32	4384306,69
29997	4929549,63	4384312,96
29998	4929550,42	4384320,33
29999	4929550,10	4384335,00
30000	4929549,47	4384349,31
30001	4929549,26	4384354,29
30002	4929547,40	4384369,78
30003	4929544,25	4384390,95
30004	4929540,75	4384406,71
30005	4929537,53	4384415,77
30006	4929533,60	4384422,99
30007	4929617,67	4384462,65
30008	4929624,69	4384456,90
30009	4929624,05	4384450,19
30010	4928583,11	4384476,30
30011	4928582,79	4384466,66
30012	4928581,46	4384459,29
30013	4928567,26	4384438,71
30014	4928554,36	4384442,66
30015	4931131,66	4384496,14
30016	4931164,32	4384464,23
30017	4931175,49	4384452,81
30018	4931063,47	4384337,52
30019	4931029,87	4384373,04
30020	4931027,96	4384388,55
30021	4931131,66	4384496,14
30022	4932764,14	4384504,63
30023	4932775,34	4384502,16
30024	4932778,63	4384501,28
30025	4932794,81	4384495,95
30026	4932828,17	4384488,17
30027	4932878,16	4384471,72
30028	4932894,68	4384466,02
30029	4932916,79	4384462,57
30030	4932924,03	4384462,20

Номера точек красных линий	X	Y
30031	4932931,34	4384462,51
30032	4932950,87	4384464,24
30033	4932971,00	4384463,76
30034	4932974,37	4384462,65
30035	4933016,03	4384444,33
30036	4933034,32	4384426,46
30037	4933041,17	4384420,01
30038	4933075,74	4384391,52
30039	4933106,05	4384452,61
30040	4933137,69	4384430,68
30041	4933099,26	4384377,95
30042	4933102,43	4384371,46
30043	4933104,44	4384351,85
30044	4933097,61	4384344,01
30045	4933030,27	4384395,93
30046	4933021,72	4384401,98
30047	4933015,71	4384405,77
30048	4933008,33	4384409,92
30049	4933000,68	4384413,71
30050	4932991,39	4384417,65
30051	4932982,76	4384420,71
30052	4932975,58	4384422,85
30053	4932967,25	4384424,88
30054	4932959,63	4384426,32
30055	4932949,42	4384427,67
30056	4932940,29	4384428,32
30057	4932930,53	4384428,42
30058	4932919,46	4384427,83
30059	4932880,85	4384426,63
30060	4932868,92	4384427,41
30061	4932855,46	4384429,17
30062	4932844,86	4384431,23
30063	4932833,11	4384434,22
30064	4932822,19	4384437,71
30065	4932808,06	4384443,29
30066	4932786,33	4384453,93
30067	4932776,97	4384459,30
30068	4932768,71	4384465,56
30069	4932761,97	4384472,09
30070	4932755,30	4384480,32
30071	4932748,71	4384489,61
30072	4932749,46	4384495,45



Оказание услуг по разработке и утверждению проекта планировки и проекта межевания
улично-дорожной сети и территории общественного пользования

6 этап «Межевание территории».

Том 6. Книга 5. Табличные материалы.

Номера точек красных линий	X	Y
30073	4932757,76	4384502,44
30074	4932760,47	4384504,01
30075	4932764,14	4384504,63
30076	4931843,92	4384505,84
30077	4931868,53	4384484,42
30078	4931879,56	4384478,87
30079	4931897,07	4384461,96
30080	4931850,62	4384410,11
30081	4931776,98	4384325,88
30082	4931775,00	4384320,45
30083	4931774,84	4384313,26
30084	4931779,67	4384283,37
30085	4931712,66	4384271,00
30086	4931704,45	4384311,24
30087	4931698,58	4384339,98
30088	4931843,92	4384505,84
30089	4924478,80	4384514,76
30090	4924444,49	4384475,41
30091	4924420,19	4384447,46
30092	4924391,86	4384413,31
30093	4924372,88	4384385,56
30094	4924356,40	4384355,58
30095	4924342,76	4384325,02
30096	4924328,66	4384284,15
30097	4924318,06	4384248,30
30098	4924288,48	4384147,41
30099	4924270,56	4384086,23
30100	4924253,18	4384026,81
30101	4924243,82	4383994,11
30102	4924239,80	4383977,07
30103	4924277,10	4383967,91
30104	4924272,86	4383950,66
30105	4924284,07	4383947,91
30106	4924282,42	4383932,61
30107	4924276,00	4383933,30
30108	4924272,09	4383919,64
30109	4924268,53	4383882,71
30110	4924296,59	4383870,82
30111	4924334,72	4383853,51
30112	4924337,94	4383851,90
30113	4924352,07	4383854,44
30114	4924394,51	4383886,87

Номера точек красных линий	X	Y
30115	4924440,82	4383919,26
30116	4924445,84	4383930,67
30117	4924438,28	4383987,44
30118	4924434,62	4384054,07
30119	4924431,89	4384139,91
30120	4924434,01	4384192,85
30121	4924442,35	4384266,17
30122	4924453,28	4384324,62
30123	4924499,46	4384503,88
30124	4924478,80	4384514,76
30125	4931459,90	4384534,52
30126	4931606,47	4384405,91
30127	4931617,82	4384396,10
30128	4931679,22	4384343,23
30129	4931683,50	4384337,68
30130	4931685,63	4384331,93
30131	4931699,98	4384261,60
30132	4931703,35	4384262,32
30133	4931719,58	4384173,85
30134	4931716,93	4384165,41
30135	4931704,16	4384152,74
30136	4931581,71	4384274,40
30137	4931569,46	4384286,57
30138	4931484,41	4384370,48
30139	4931394,21	4384458,79
30140	4931389,38	4384463,26
30141	4931459,90	4384534,52
30142	4932182,60	4384534,77
30143	4932179,87	4384534,62
30144	4932175,89	4384533,95
30145	4932153,43	4384528,60
30146	4932130,13	4384520,89
30147	4932124,67	4384517,66
30148	4932120,40	4384510,68
30149	4932108,06	4384466,47
30150	4932103,84	4384454,42
30151	4932097,88	4384442,71
30152	4932091,58	4384433,42
30153	4932083,24	4384423,87
30154	4932072,53	4384414,58
30155	4932059,65	4384406,44
30156	4932028,74	4384390,13



Оказание услуг по разработке и утверждению проекта планировки и проекта межевания
улично-дорожной сети и территории общественного пользования

6 этап «Межевание территории».

Том 6. Книга 5. Табличные материалы.

Номера точек красных линий	X	Y
30157	4932023,89	4384384,39
30158	4931984,37	4384250,58
30159	4932008,95	4384228,36
30160	4932008,33	4384215,26
30161	4931883,60	4384134,33
30162	4931873,48	4384129,99
30163	4931767,46	4384059,30
30164	4931832,52	4383969,25
30165	4931883,47	4383898,66
30166	4931940,63	4383820,22
30167	4931946,21	4383813,80
30168	4931959,08	4383804,75
30169	4931970,97	4383800,70
30170	4931983,44	4383799,73
30171	4932032,33	4383801,94
30172	4932031,63	4383802,86
30173	4932007,00	4383835,97
30174	4932004,38	4383838,15
30175	4931961,86	4383861,92
30176	4931960,80	4383864,77
30177	4931954,07	4383868,60
30178	4931897,91	4383942,24
30179	4931849,02	4384004,64
30180	4931851,10	4384006,14
30181	4931867,63	4384014,83
30182	4931872,05	4384018,74
30183	4931875,92	4384024,64
30184	4931879,70	4384035,08
30185	4931885,66	4384046,19
30186	4931892,15	4384054,55
30187	4931916,77	4384072,81
30188	4931931,29	4384089,16
30189	4931936,65	4384092,58
30190	4931949,99	4384120,05
30191	4931955,16	4384108,51
30192	4931966,43	4384067,78
30193	4932001,59	4384052,00
30194	4932071,23	4383987,00
30195	4932128,78	4383949,14
30196	4932148,25	4383947,64
30197	4932221,06	4383967,64
30198	4932193,19	4383940,51

Номера точек красных линий	X	Y
30199	4932186,09	4383932,62
30200	4932174,63	4383942,85
30201	4932103,01	4383861,26
30202	4932119,02	4383846,43
30203	4932110,94	4383826,14
30204	4932110,93	4383816,60
30205	4932120,30	4383814,06
30206	4932129,47	4383822,37
30207	4932416,54	4384155,70
30208	4932455,07	4384205,96
30209	4932469,94	4384193,95
30210	4932264,72	4383955,66
30211	4932264,87	4383948,22
30212	4932312,65	4383897,11
30213	4932323,50	4383874,91
30214	4932333,86	4383861,63
30215	4932370,54	4383851,67
30216	4932378,28	4383852,56
30217	4932422,30	4383876,29
30218	4932437,83	4383878,68
30219	4932449,46	4383874,42
30220	4932533,94	4383812,58
30221	4932562,33	4383803,26
30222	4932792,48	4383760,12
30223	4932795,19	4383759,80
30224	4932798,72	4383759,94
30225	4932801,84	4383760,60
30226	4932804,18	4383761,45
30227	4932806,57	4383762,69
30228	4932809,76	4383764,64
30229	4932812,22	4383766,26
30230	4932814,35	4383767,90
30231	4932816,37	4383769,68
30232	4932818,28	4383771,60
30233	4932820,16	4383773,77
30234	4932821,59	4383775,67
30235	4932823,25	4383778,22
30236	4932824,89	4383781,24
30237	4932826,41	4383784,76
30238	4932827,27	4383787,31
30239	4932872,06	4383936,61
30240	4932883,69	4383931,56



Оказание услуг по разработке и утверждению проекта планировки и проекта межевания
улично-дорожной сети и территории общественного пользования

6 этап «Межевание территории».

Том 6. Книга 5. Табличные материалы.

Номера точек красных линий	X	Y
30241	4932889,94	4383948,49
30242	4932891,23	4383952,52
30243	4932903,53	4383991,12
30244	4932911,04	4383989,15
30245	4932920,86	4383986,12
30246	4932926,83	4383981,23
30247	4932937,49	4383969,31
30248	4932954,59	4383948,86
30249	4932978,94	4383915,36
30250	4932990,07	4383899,27
30251	4932967,60	4383874,21
30252	4933054,98	4383819,64
30253	4933204,53	4383728,27
30254	4933209,97	4383722,86
30255	4933215,11	4383727,16
30256	4933237,60	4383749,95
30257	4933244,51	4383766,01
30258	4933231,22	4383776,44
30259	4933194,85	4383809,54
30260	4933142,42	4383858,44
30261	4933086,12	4383913,27
30262	4933104,86	4383925,85
30263	4933084,26	4383959,06
30264	4933004,17	4384081,35
30265	4933002,15	4384084,24
30266	4932992,66	4384096,13
30267	4932977,64	4384114,69
30268	4932961,71	4384134,23
30269	4932958,01	4384138,31
30270	4932953,14	4384142,54
30271	4932946,41	4384146,86
30272	4932899,19	4384172,10
30273	4932896,38	4384173,40
30274	4932893,55	4384174,35
30275	4932889,54	4384175,46
30276	4932885,90	4384176,32
30277	4932880,37	4384177,09
30278	4932872,56	4384177,12
30279	4932831,42	4384174,09
30280	4932827,00	4384173,96
30281	4932720,77	4384175,54
30282	4932713,86	4384176,88

Номера точек красных линий	X	Y
30283	4932706,10	4384182,27
30284	4932626,23	4384272,40
30285	4932630,66	4384283,61
30286	4932635,31	4384284,77
30287	4932639,35	4384287,51
30288	4932641,68	4384291,90
30289	4932644,37	4384305,34
30290	4932633,85	4384314,75
30291	4932612,62	4384322,27
30292	4932599,17	4384327,16
30293	4932594,13	4384329,31
30294	4932578,76	4384336,90
30295	4932566,07	4384341,16
30296	4932537,49	4384346,65
30297	4932521,57	4384351,25
30298	4932512,01	4384354,28
30299	4932467,44	4384369,07
30300	4932461,03	4384370,97
30301	4932450,20	4384373,16
30302	4932445,20	4384373,75
30303	4932436,92	4384374,19
30304	4932385,57	4384374,74
30305	4932373,28	4384361,90
30306	4932371,32	4384360,17
30307	4932368,47	4384358,46
30308	4932365,65	4384357,46
30309	4932362,51	4384356,99
30310	4932358,32	4384357,33
30311	4932353,38	4384359,31
30312	4932350,38	4384361,68
30313	4932348,74	4384363,61
30314	4932346,83	4384367,12
30315	4932339,71	4384385,26
30316	4932338,02	4384391,41
30317	4932337,63	4384395,97
30318	4932337,79	4384399,25
30319	4932341,63	4384435,14
30320	4932331,48	4384449,69
30321	4932323,78	4384458,77
30322	4932301,87	4384482,21
30323	4932298,85	4384485,58
30324	4932297,03	4384487,59



Оказание услуг по разработке и утверждению проекта планировки и проекта межевания
улично-дорожной сети и территории общественного пользования

6 этап «Межевание территории».

Том 6. Книга 5. Табличные материалы.

Номера точек красных линий	X	Y
30325	4932295,08	4384489,73
30326	4932290,42	4384493,81
30327	4932279,68	4384504,40
30328	4932276,01	4384507,75
30329	4932270,06	4384509,58
30330	4932264,54	4384513,90
30331	4932260,15	4384516,87
30332	4932252,89	4384521,02
30333	4932245,20	4384524,50
30334	4932238,58	4384526,85
30335	4932229,66	4384529,12
30336	4932222,54	4384530,26
30337	4932186,38	4384534,56
30338	4932182,60	4384534,77
30339	4931769,47	4384569,68
30340	4931831,34	4384516,36
30341	4931747,71	4384420,93
30342	4931750,01	4384419,00
30343	4931690,89	4384351,53
30344	4931647,59	4384388,81
30345	4931626,87	4384406,66
30346	4931769,47	4384569,68
30347	4930053,18	4384582,37
30348	4930071,57	4384597,27
30349	4930086,80	4384597,14
30350	4930093,22	4384594,00
30351	4930166,49	4384550,62
30352	4930175,97	4384544,21
30353	4930237,06	4384491,78
30354	4930416,37	4384343,06
30355	4930416,43	4384333,73
30356	4930225,18	4384103,07
30357	4930197,80	4384125,88
30358	4930135,35	4384158,57
30359	4930087,46	4384201,71
30360	4930070,28	4384183,53
30361	4929999,43	4384228,30
30362	4929921,11	4384293,98
30363	4929889,02	4384329,43
30364	4929883,32	4384334,26
30365	4929877,90	4384339,41
30366	4929872,78	4384344,85

Номера точек красных линий	X	Y
30367	4929867,97	4384350,57
30368	4929776,50	4384467,39
30369	4929785,98	4384478,57
30370	4929801,15	4384490,40
30371	4929864,66	4384420,36
30372	4929922,99	4384346,02
30373	4929959,68	4384389,72
30374	4929973,99	4384407,13
30375	4929944,39	4384431,05
30376	4929938,07	4384432,20
30377	4929924,43	4384444,89
30378	4929919,79	4384451,14
30379	4929914,39	4384454,83
30380	4929899,24	4384454,65
30381	4929893,96	4384458,88
30382	4929883,54	4384490,59
30383	4929876,99	4384504,68
30384	4929864,00	4384513,14
30385	4929859,46	4384520,08
30386	4929907,01	4384543,02
30387	4929936,65	4384553,34
30388	4929976,49	4384562,28
30389	4921670,20	4383822,15
30390	4921707,41	4383816,46
30391	4921732,50	4383813,82
30392	4921774,07	4383811,40
30393	4921791,24	4383810,94
30394	4921917,13	4383811,62
30395	4921955,99	4383815,96
30396	4922096,42	4383848,31
30397	4922127,53	4383857,15
30398	4922158,20	4383869,37
30399	4922185,44	4383883,51
30400	4922208,72	4383898,42
30401	4922228,93	4383913,88
30402	4922329,00	4383996,92
30403	4922347,61	4384009,81
30404	4922363,21	4384017,37
30405	4922381,76	4384023,31
30406	4922430,70	4384035,02
30407	4922444,21	4384039,11
30408	4922458,54	4384045,47



Оказание услуг по разработке и утверждению проекта планировки и проекта межевания
улично-дорожной сети и территории общественного пользования
6 этап «Межевание территории».
Том 6. Книга 5. Табличные материалы.

Номера точек красных линий	X	Y
30409	4922471,04	4384053,04
30410	4922482,96	4384062,45
30411	4922535,18	4384109,35
30412	4922551,12	4384125,74
30413	4922566,57	4384143,93
30414	4922574,79	4384150,69
30415	4922584,85	4384154,15
30416	4922614,19	4384158,69
30417	4922628,79	4384162,59
30418	4922708,52	4384193,50
30419	4922722,69	4384200,31
30420	4922735,23	4384208,96
30421	4922744,95	4384217,94
30422	4922940,18	4384423,85
30423	4922951,13	4384434,14
30424	4922964,90	4384444,20
30425	4922986,87	4384455,37
30426	4923010,60	4384464,71
30427	4923027,98	4384473,23
30428	4923043,76	4384484,44
30429	4923070,13	4384506,57
30430	4923092,11	4384526,10
30431	4923112,96	4384546,84
30432	4923167,25	4384604,02
30433	4923177,08	4384607,70
30434	4923186,05	4384602,24
30435	4923227,20	4384538,16
30436	4923275,46	4384472,15
30437	4923290,95	4384453,22
30438	4923308,40	4384436,09
30439	4923573,57	4384202,59
30440	4923603,41	4384177,98
30441	4923639,18	4384152,06
30442	4923688,02	4384122,09
30443	4923815,76	4384060,15
30444	4923825,98	4384071,85
30445	4923945,35	4384014,38
30446	4923966,67	4384002,72
30447	4924001,50	4383984,34
30448	4923998,74	4383954,46
30449	4923944,98	4383953,21
30450	4923930,57	4383952,42

Номера точек красных линий	X	Y
30451	4923905,68	4383948,62
30452	4923886,53	4383947,07
30453	4923859,51	4383945,65
30454	4923738,93	4383943,51
30455	4923702,27	4383944,43
30456	4923693,56	4383945,32
30457	4923686,36	4383947,87
30458	4923665,49	4383956,86
30459	4923572,26	4384001,73
30460	4923564,20	4384007,65
30461	4923557,39	4383998,38
30462	4923566,27	4383991,86
30463	4923660,75	4383946,38
30464	4923682,16	4383937,15
30465	4923691,02	4383934,02
30466	4923701,52	4383932,95
30467	4923748,58	4383932,88
30468	4923819,62	4383937,14
30469	4923859,99	4383939,17
30470	4923886,99	4383941,09
30471	4923906,38	4383942,66
30472	4923931,19	4383946,44
30473	4923945,24	4383947,22
30474	4924019,52	4383949,32
30475	4924054,55	4383941,25
30476	4924090,50	4383928,45
30477	4924161,75	4383894,14
30478	4924161,59	4383884,95
30479	4924184,97	4383796,27
30480	4924191,77	4383780,31
30481	4924233,35	4383677,11
30482	4924246,77	4383651,73
30483	4924256,85	4383636,62
30484	4924271,86	4383605,81
30485	4924302,01	4383553,32
30486	4924327,78	4383518,63
30487	4924360,54	4383471,75
30488	4924376,19	4383440,96
30489	4924374,10	4383429,00
30490	4924359,97	4383415,94
30491	4924327,47	4383394,03
30492	4924312,18	4383388,57



Оказание услуг по разработке и утверждению проекта планировки и проекта межевания
улично-дорожной сети и территории общественного пользования

6 этап «Межевание территории».

Том 6. Книга 5. Табличные материалы.

Номера точек красных линий	X	Y
30493	4924305,59	4383385,27
30494	4924288,07	4383373,45
30495	4924131,86	4383296,47
30496	4924072,39	4383273,29
30497	4924050,21	4383261,49
30498	4924045,37	4383249,99
30499	4923917,60	4383162,99
30500	4923716,77	4383135,85
30501	4923548,94	4383118,03
30502	4923515,49	4383123,75
30503	4923392,50	4383173,36
30504	4923396,90	4383178,14
30505	4932571,34	4384626,40
30506	4932570,02	4384616,74
30507	4932570,00	4384616,54
30508	4932567,42	4384596,38
30509	4932567,10	4384593,52
30510	4932565,44	4384576,46
30511	4932564,89	4384572,92
30512	4932564,19	4384570,18
30513	4932563,28	4384567,59
30514	4932556,26	4384549,98
30515	4932551,62	4384551,83
30516	4932558,64	4384569,44
30517	4932559,39	4384571,60
30518	4932560,17	4384574,84
30519	4932560,46	4384576,95
30520	4932562,13	4384594,01
30521	4932562,47	4384597,01
30522	4932563,12	4384602,17
30523	4932539,17	4384598,87
30524	4932533,82	4384555,76
30525	4932526,74	4384523,96
30526	4932529,81	4384508,07
30527	4932532,88	4384504,71
30528	4932583,72	4384494,80
30529	4932661,32	4384477,49
30530	4932679,37	4384476,08
30531	4932679,54	4384476,07
30532	4932706,68	4384474,16
30533	4932710,93	4384474,27
30534	4932737,70	4384477,47

Номера точек красных линий	X	Y
30535	4932736,54	4384485,17
30536	4932679,28	4384565,97
30537	4932673,23	4384573,93
30538	4932664,36	4384583,89
30539	4932657,07	4384590,89
30540	4932646,15	4384599,79
30541	4932630,48	4384567,86
30542	4932627,31	4384551,99
30543	4932626,87	4384548,64
30544	4932618,04	4384550,41
30545	4932617,46	4384554,80
30546	4932626,22	4384593,25
30547	4932630,43	4384607,68
30548	4932623,93	4384611,19
30549	4932616,97	4384614,50
30550	4932611,14	4384616,94
30551	4932605,86	4384618,90
30552	4932587,89	4384625,20
30553	4932571,34	4384626,40
30554	4931692,30	4384638,28
30555	4931695,32	4384638,01
30556	4931697,24	4384636,88
30557	4931711,83	4384624,12
30558	4931709,73	4384621,58
30559	4931755,53	4384581,54
30560	4931682,59	4384498,15
30561	4931686,83	4384494,64
30562	4931681,33	4384488,36
30563	4931618,13	4384417,63
30564	4931613,90	4384417,35
30565	4931548,08	4384475,11
30566	4931688,77	4384636,31
30567	4931690,16	4384637,48
30568	4931692,30	4384638,28
30569	4929964,41	4384648,96
30570	4930011,17	4384598,66
30571	4930443,21	4384650,81
30572	4930450,50	4384649,58
30573	4930458,21	4384647,77
30574	4930458,97	4384643,59
30575	4930459,68	4384640,18
30576	4930462,93	4384638,08



Оказание услуг по разработке и утверждению проекта планировки и проекта межевания
улично-дорожной сети и территории общественного пользования

6 этап «Межевание территории».

Том 6. Книга 5. Табличные материалы.

Номера точек красных линий	X	Y
30577	4930484,22	4384625,15
30578	4930485,95	4384620,05
30579	4930480,77	4384594,32
30580	4930508,34	4384567,19
30581	4930527,86	4384541,37
30582	4930536,57	4384546,78
30583	4930539,15	4384547,54
30584	4930543,32	4384548,20
30585	4930546,09	4384547,23
30586	4930548,94	4384544,68
30587	4930555,97	4384530,49
30588	4930451,64	4384380,78
30589	4930439,78	4384378,21
30590	4930311,25	4384484,82
30591	4930244,44	4384540,22
30592	4930224,68	4384570,51
30593	4930270,06	4384626,18
30594	4930302,98	4384598,59
30595	4930329,56	4384608,69
30596	4930352,62	4384620,83
30597	4930356,98	4384612,34
30598	4930358,16	4384612,95
30599	4930359,90	4384609,32
30600	4930361,98	4384610,00
30601	4930365,95	4384602,40
30602	4930373,78	4384603,91
30603	4930381,52	4384606,32
30604	4930425,78	4384639,81
30605	4930439,24	4384649,71
30606	4930443,21	4384650,81
30607	4932400,73	4384667,28
30608	4932472,78	4384666,06
30609	4932487,57	4384626,02
30610	4932481,07	4384524,07
30611	4932483,35	4384509,02
30612	4932486,63	4384498,31
30613	4932514,00	4384472,63
30614	4932525,62	4384465,01
30615	4932549,82	4384456,20
30616	4932715,23	4384423,00
30617	4932809,07	4384396,57
30618	4932866,72	4384394,81

Номера точек красных линий	X	Y
30619	4932867,24	4384411,93
30620	4932881,32	4384411,63
30621	4932920,37	4384412,85
30622	4932928,67	4384413,37
30623	4932937,67	4384413,40
30624	4932945,16	4384412,99
30625	4932953,05	4384412,15
30626	4932960,29	4384410,98
30627	4932969,21	4384409,01
30628	4932976,30	4384407,02
30629	4932983,95	4384404,43
30630	4932994,40	4384400,09
30631	4933000,95	4384396,86
30632	4933007,64	4384393,11
30633	4933013,75	4384389,27
30634	4933021,16	4384384,01
30635	4933087,35	4384332,98
30636	4933064,88	4384304,15
30637	4933052,47	4384272,82
30638	4933055,30	4384270,43
30639	4933052,27	4384265,23
30640	4933049,30	4384266,26
30641	4933042,22	4384235,64
30642	4933041,61	4384232,01
30643	4932968,00	4384277,93
30644	4932946,61	4384285,80
30645	4932877,20	4384278,43
30646	4932568,62	4384371,30
30647	4932506,07	4384380,77
30648	4932507,87	4384399,72
30649	4932464,05	4384421,60
30650	4932440,30	4384420,69
30651	4932435,74	4384446,28
30652	4932433,61	4384506,31
30653	4932429,42	4384526,29
30654	4932427,25	4384530,17
30655	4932421,64	4384536,66
30656	4932425,07	4384543,85
30657	4932431,58	4384541,16
30658	4932435,28	4384542,58
30659	4932437,26	4384585,53
30660	4932435,74	4384622,40



Оказание услуг по разработке и утверждению проекта планировки и проекта межевания
улично-дорожной сети и территории общественного пользования

6 этап «Межевание территории».

Том 6. Книга 5. Табличные материалы.

Номера точек красных линий	X	Y
30661	4932422,95	4384648,60
30662	4932400,73	4384667,28
30663	4923223,09	4384669,97
30664	4923214,01	4384660,08
30665	4923210,85	4384651,96
30666	4923212,69	4384645,58
30667	4923263,53	4384564,72
30668	4923311,79	4384498,71
30669	4923324,18	4384483,57
30670	4923338,14	4384469,86
30671	4923607,60	4384228,23
30672	4923705,51	4384157,93
30673	4923748,80	4384133,37
30674	4923793,74	4384110,32
30675	4923839,58	4384086,37
30676	4923897,51	4384058,97
30677	4923922,44	4384047,29
30678	4923932,86	4384069,26
30679	4923944,56	4384099,85
30680	4923946,57	4384127,11
30681	4923944,61	4384164,31
30682	4923961,95	4384164,87
30683	4932107,56	4384524,04
30684	4932104,94	4384515,27
30685	4932108,45	4384513,35
30686	4932113,08	4384514,15
30687	4932119,16	4384520,95
30688	4932124,01	4384524,13
30689	4932152,06	4384533,42
30690	4932178,41	4384539,69
30691	4932181,91	4384540,31
30692	4932185,86	4384540,51
30693	4932188,91	4384540,30
30694	4932222,78	4384536,27
30695	4932233,16	4384534,41
30696	4932241,23	4384532,07
30697	4932249,66	4384526,93
30698	4932262,17	4384522,35
30699	4932269,70	4384518,61
30700	4932281,96	4384508,47
30701	4932291,08	4384498,31
30702	4932309,87	4384477,58

Номера точек красных линий	X	Y
30703	4932320,41	4384466,09
30704	4932322,55	4384464,72
30705	4932325,67	4384463,06
30706	4932346,93	4384433,85
30707	4932347,54	4384429,13
30708	4932346,16	4384423,62
30709	4932345,22	4384403,23
30710	4932345,55	4384396,54
30711	4932347,47	4384384,63
30712	4932352,65	4384371,44
30713	4932359,18	4384367,78
30714	4932365,71	4384364,12
30715	4932390,20	4384389,69
30716	4932388,69	4384397,92
30717	4932381,24	4384468,37
30718	4932373,33	4384481,67
30719	4932374,49	4384488,81
30720	4932362,41	4384500,76
30721	4932350,91	4384513,88
30722	4932340,07	4384522,19
30723	4932325,51	4384537,93
30724	4932315,02	4384544,34
30725	4932296,16	4384554,26
30726	4932286,26	4384554,26
30727	4932278,69	4384558,49
30728	4932257,23	4384568,55
30729	4932239,47	4384570,30
30730	4932232,50	4384575,86
30731	4932220,60	4384579,06
30732	4932217,01	4384623,47
30733	4932225,17	4384629,27
30734	4932224,12	4384637,75
30735	4932196,63	4384670,74
30736	4932188,24	4384670,88
30737	4932174,42	4384670,13
30738	4932164,65	4384668,40
30739	4932154,69	4384665,53
30740	4932144,60	4384661,39
30741	4932135,37	4384656,36
30742	4932127,26	4384650,77
30743	4932120,40	4384644,98
30744	4932114,64	4384639,20



Оказание услуг по разработке и утверждению проекта планировки и проекта межевания
улично-дорожной сети и территории общественного пользования
6 этап «Межевание территории».
Том 6. Книга 5. Табличные материалы.

Номера точек красных линий	X	Y
30745	4932108,21	4384631,38
30746	4932101,98	4384621,84
30747	4932097,57	4384613,17
30748	4932093,08	4384601,01
30749	4932038,72	4384416,94
30750	4932044,29	4384415,29
30751	4932077,55	4384470,89
30752	4932080,77	4384477,27
30753	4932082,55	4384482,24
30754	4932096,07	4384527,48
30755	4931653,45	4384675,82
30756	4931653,49	4384675,79
30757	4931653,42	4384675,85
30758	4931653,45	4384675,82
30759	4931653,45	4384675,82
30760	4931677,24	4384655,03
30761	4931678,94	4384652,55
30762	4931679,15	4384649,20
30763	4931677,81	4384646,56
30764	4931536,80	4384485,00
30765	4931484,84	4384530,60
30766	4931482,80	4384528,23
30767	4931464,53	4384543,42
30768	4931463,93	4384547,47
30769	4931466,57	4384552,83
30770	4931607,75	4384715,02
30771	4931653,45	4384675,82
30772	4931064,24	4384742,63
30773	4931144,00	4384664,22
30774	4931352,90	4384458,16
30775	4931295,25	4384399,29
30776	4931302,67	4384391,79
30777	4931279,35	4384368,07
30778	4931221,15	4384425,62
30779	4931219,38	4384423,84
30780	4931194,44	4384448,50
30781	4931195,53	4384449,69
30782	4931144,18	4384500,21
30783	4931133,08	4384514,55
30784	4931074,86	4384573,04
30785	4930982,00	4384661,15
30786	4931005,53	4384685,50

Номера точек красных линий	X	Y
30787	4931064,24	4384742,63
30788	4931536,49	4384773,27
30789	4931553,59	4384758,48
30790	4931593,73	4384724,02
30791	4931597,26	4384720,48
30792	4931590,67	4384712,90
30793	4931588,04	4384715,22
30794	4931453,01	4384560,10
30795	4931393,59	4384619,26
30796	4931536,49	4384773,27
30797	4931647,56	4384773,86
30798	4931636,40	4384759,79
30799	4931627,82	4384748,99
30800	4931611,45	4384725,03
30801	4931660,00	4384683,38
30802	4931822,91	4384540,96
30803	4931826,39	4384543,86
30804	4931842,38	4384530,08
30805	4931850,41	4384536,14
30806	4931883,05	4384572,71
30807	4931647,56	4384773,86
30808	4927867,28	4384120,51
30809	4927865,12	4384098,79
30810	4927680,91	4383863,32
30811	4927670,12	4383853,13
30812	4927652,22	4383845,40
30813	4927631,22	4383840,97
30814	4927624,64	4383831,94
30815	4927613,18	4383837,27
30816	4927599,64	4383842,72
30817	4927502,44	4383890,02
30818	4927477,57	4383893,43
30819	4927455,48	4383891,88
30820	4927433,09	4383886,10
30821	4927377,11	4383844,73
30822	4927322,49	4383820,08
30823	4927076,45	4383920,63
30824	4927050,30	4383956,97
30825	4927055,74	4384191,21
30826	4927051,82	4384350,56
30827	4927059,36	4384498,81
30828	4927061,67	4384559,87



Оказание услуг по разработке и утверждению проекта планировки и проекта межевания
улично-дорожной сети и территории общественного пользования
6 этап «Межевание территории».
Том 6. Книга 5. Табличные материалы.

Номера точек красных линий	X	Y
30829	4927068,20	4384681,30
30830	4927069,44	4384701,24
30831	4927071,19	4384721,22
30832	4927073,54	4384741,83
30833	4927076,75	4384764,46
30834	4927078,43	4384774,74
30835	4927110,36	4384769,30
30836	4927148,22	4384651,35
30837	4927157,66	4384626,37
30838	4927168,88	4384603,94
30839	4927310,27	4384350,87
30840	4927274,97	4384327,31
30841	4924826,43	4384806,11
30842	4924857,49	4384784,24
30843	4924862,03	4384790,78
30844	4931704,89	4384821,86
30845	4931750,10	4384782,01
30846	4931762,07	4384771,39
30847	4931949,55	4384611,52
30848	4931950,37	4384610,42
30849	4931950,65	4384608,95
30850	4931949,91	4384607,05
30851	4931917,75	4384569,36
30852	4931916,10	4384567,84
30853	4931909,97	4384566,17
30854	4931904,81	4384568,33
30855	4931657,18	4384779,84
30856	4931656,28	4384783,25
30857	4931695,46	4384821,40
30858	4931704,89	4384821,86
30859	4931152,14	4384832,72
30860	4931084,81	4384764,40
30861	4931165,05	4384685,60
30862	4931286,68	4384565,62
30863	4931327,76	4384606,00
30864	4931343,59	4384590,57
30865	4931302,15	4384550,36
30866	4931377,10	4384476,45
30867	4931446,98	4384547,06
30868	4931315,50	4384677,96
30869	4931305,93	4384687,00
30870	4931160,98	4384832,35

Номера точек красных линий	X	Y
30871	4931152,14	4384832,72
30872	4931477,71	4384837,45
30873	4931351,03	4384711,99
30874	4931342,22	4384703,98
30875	4931324,93	4384686,91
30876	4931384,03	4384628,07
30877	4931530,91	4384786,41
30878	4931477,71	4384837,45
30879	4933324,27	4384587,95
30880	4933331,86	4384570,91
30881	4933314,74	4384554,90
30882	4933300,88	4384572,15
30883	4933232,78	4384673,58
30884	4933203,86	4384722,35
30885	4933193,08	4384739,24
30886	4933176,78	4384765,30
30887	4933171,76	4384775,30
30888	4933186,75	4384784,27
30889	4933213,91	4384785,75
30890	4933220,27	4384786,51
30891	4933224,91	4384787,59
30892	4933231,85	4384789,58
30893	4933256,07	4384796,50
30894	4933306,61	4384811,52
30895	4933354,55	4384845,39
30896	4933356,73	4384820,50
30897	4928945,60	4384842,15
30898	4928954,63	4384856,60
30899	4928984,24	4384841,86
30900	4929009,59	4384829,04
30901	4929053,07	4384808,86
30902	4929127,20	4384778,34
30903	4929163,74	4384758,65
30904	4929265,18	4384689,52
30905	4929283,11	4384675,75
30906	4929302,46	4384656,65
30907	4929319,16	4384634,93
30908	4929331,27	4384614,13
30909	4929342,16	4384592,52
30910	4929348,85	4384578,18
30911	4929354,49	4384567,06
30912	4929365,50	4384549,16



Оказание услуг по разработке и утверждению проекта планировки и проекта межевания
улично-дорожной сети и территории общественного пользования

6 этап «Межевание территории».

Том 6. Книга 5. Табличные материалы.

Номера точек красных линий	X	Y
30913	4929373,28	4384539,50
30914	4929379,79	4384532,57
30915	4929390,75	4384522,09
30916	4929402,78	4384511,58
30917	4929420,70	4384495,53
30918	4929440,63	4384478,09
30919	4929456,10	4384464,52
30920	4929470,83	4384452,38
30921	4929463,56	4384442,17
30922	4929449,87	4384449,88
30923	4933371,28	4384826,29
30924	4933368,73	4384855,41
30925	4933397,56	4384875,78
30926	4933409,14	4384880,60
30927	4933431,67	4384886,90
30928	4933435,00	4384874,33
30929	4933440,60	4384819,04
30930	4933436,99	4384761,51
30931	4933434,12	4384736,34
30932	4933429,98	4384716,38
30933	4933424,27	4384696,96
30934	4933418,17	4384680,79
30935	4933409,70	4384662,58
30936	4933397,68	4384641,74
30937	4933389,94	4384630,93
30938	4933383,56	4384622,57
30939	4933372,54	4384610,10
30940	4933363,33	4384600,15
30941	4933339,94	4384574,88
30942	4933332,15	4384592,37
30943	4929411,60	4384888,03
30944	4929395,36	4384862,39
30945	4929419,53	4384844,11
30946	4929486,40	4384795,51
30947	4929516,83	4384774,67
30948	4929567,06	4384781,05
30949	4929579,63	4384703,49
30950	4929595,60	4384668,36
30951	4929613,54	4384646,74
30952	4929644,48	4384616,46
30953	4929739,59	4384536,46
30954	4929745,05	4384531,88

Номера точек красных линий	X	Y
30955	4929759,54	4384548,65
30956	4929787,27	4384581,64
30957	4929803,59	4384569,76
30958	4929820,08	4384555,65
30959	4929828,16	4384552,64
30960	4929834,50	4384547,10
30961	4929839,53	4384538,23
30962	4929939,41	4384586,40
30963	4929936,23	4384600,56
30964	4929919,77	4384616,04
30965	4931424,31	4384893,39
30966	4931271,20	4384740,94
30967	4931315,55	4384696,46
30968	4931467,22	4384850,82
30969	4931424,31	4384893,39
30970	4931529,17	4384894,37
30971	4931485,65	4384851,09
30972	4931521,87	4384814,00
30973	4931581,40	4384754,75
30974	4931606,56	4384730,27
30975	4931615,48	4384743,34
30976	4931640,57	4384776,31
30977	4931640,15	4384783,77
30978	4931616,57	4384807,36
30979	4931529,17	4384894,37
30980	4933127,65	4384901,44
30981	4933081,39	4384893,33
30982	4933082,91	4384884,63
30983	4933090,60	4384879,71
30984	4933118,65	4384860,40
30985	4933120,83	4384861,18
30986	4933130,57	4384898,26
30987	4933127,65	4384901,44
30988	4928916,26	4384864,01
30989	4928927,36	4384862,77
30990	4928934,16	4384863,40
30991	4928935,25	4384865,76
30992	4928883,57	4384895,67
30993	4928857,68	4384910,23
30994	4928844,52	4384857,11
30995	4928831,99	4384814,56
30996	4928817,62	4384772,59



Оказание услуг по разработке и утверждению проекта планировки и проекта межевания
улично-дорожной сети и территории общественного пользования
6 этап «Межевание территории».

Том 6. Книга 5. Табличные материалы.

Номера точек красных линий	X	Y
30997	4928801,44	4384731,29
30998	4928780,97	4384685,05
30999	4928753,99	4384640,62
31000	4928722,05	4384588,00
31001	4928541,70	4384292,63
31002	4928537,59	4384279,78
31003	4928529,61	4384252,72
31004	4928525,00	4384224,88
31005	4928523,84	4384196,69
31006	4928526,19	4384167,96
31007	4928541,36	4384062,62
31008	4928562,31	4384048,53
31009	4928800,19	4384109,97
31010	4928817,96	4384118,21
31011	4928832,01	4384143,53
31012	4930887,54	4384912,88
31013	4930874,62	4384912,05
31014	4930674,66	4384643,09
31015	4930470,50	4384350,13
31016	4930542,62	4384290,32
31017	4930596,82	4384245,79
31018	4930666,29	4384188,43
31019	4930720,65	4384143,24
31020	4930749,08	4384119,44
31021	4930751,49	4384117,63
31022	4930847,61	4384037,48
31023	4930884,46	4384011,02
31024	4930911,28	4384042,94
31025	4930956,31	4384099,79
31026	4930965,16	4384092,24
31027	4931004,62	4384132,92
31028	4931047,53	4384100,71
31029	4931049,58	4384102,93
31030	4931219,77	4383975,21
31031	4931281,74	4384058,38
31032	4931268,98	4384067,78
31033	4931256,59	4384069,46
31034	4931248,52	4384070,10
31035	4931212,89	4384020,56
31036	4931181,95	4384041,99
31037	4931189,74	4384044,50
31038	4931195,86	4384040,26

Номера точек красных линий	X	Y
31039	4931201,87	4384038,48
31040	4931206,71	4384039,90
31041	4931209,68	4384042,64
31042	4931228,05	4384068,18
31043	4931232,38	4384075,92
31044	4931225,79	4384077,57
31045	4931203,29	4384079,71
31046	4931186,84	4384079,19
31047	4931173,92	4384080,02
31048	4931138,00	4384084,16
31049	4931103,39	4384090,48
31050	4931096,92	4384102,52
31051	4931098,89	4384105,55
31052	4931082,55	4384116,17
31053	4931088,15	4384123,66
31054	4931091,62	4384121,48
31055	4931101,13	4384120,04
31056	4931101,05	4384111,20
31057	4931107,04	4384098,87
31058	4931112,55	4384093,89
31059	4931138,74	4384089,11
31060	4931178,31	4384084,55
31061	4931222,16	4384082,72
31062	4931257,71	4384079,90
31063	4931273,05	4384077,83
31064	4931289,22	4384065,91
31065	4931323,37	4384113,32
31066	4931323,12	4384118,62
31067	4931321,86	4384121,31
31068	4931321,18	4384121,74
31069	4931328,89	4384133,93
31070	4931342,57	4384125,64
31071	4931326,62	4384103,23
31072	4931314,58	4384082,89
31073	4931304,80	4384069,15
31074	4931299,55	4384058,09
31075	4931347,79	4384022,01
31076	4931370,90	4384052,13
31077	4931380,37	4384063,77
31078	4931393,80	4384081,57
31079	4931402,05	4384075,48
31080	4931379,94	4384046,66



Оказание услуг по разработке и утверждению проекта планировки и проекта межевания
улично-дорожной сети и территории общественного пользования

6 этап «Межевание территории».

Том 6. Книга 5. Табличные материалы.

Номера точек красных линий	X	Y
31081	4931357,12	4384014,51
31082	4931405,93	4383978,28
31083	4931420,89	4383998,18
31084	4931422,35	4383998,43
31085	4931445,20	4384030,17
31086	4931454,58	4384023,59
31087	4931451,70	4384019,83
31088	4931443,76	4384019,40
31089	4931430,00	4383996,99
31090	4931429,82	4383995,09
31091	4931418,43	4383979,93
31092	4931419,19	4383975,19
31093	4931421,45	4383973,60
31094	4931417,38	4383967,80
31095	4931439,35	4383952,18
31096	4931464,86	4383935,56
31097	4931468,92	4383938,52
31098	4931478,60	4383941,81
31099	4931504,12	4383962,82
31100	4931554,58	4383995,01
31101	4931567,00	4384009,72
31102	4931616,64	4384044,58
31103	4931645,19	4384065,12
31104	4931645,11	4384071,93
31105	4931624,39	4384095,55
31106	4931612,32	4384106,86
31107	4931584,40	4384080,72
31108	4931559,68	4384059,81
31109	4931515,50	4384000,42
31110	4931504,33	4383999,94
31111	4931487,06	4384015,11
31112	4931490,90	4384019,77
31113	4931481,34	4384028,97
31114	4931449,09	4384059,97
31115	4931446,32	4384057,09
31116	4931434,78	4384068,18
31117	4931445,87	4384079,71
31118	4931469,66	4384056,84
31119	4931516,61	4384018,15
31120	4931533,48	4384038,97
31121	4931551,11	4384062,60
31122	4931551,62	4384065,30

Номера точек красных линий	X	Y
31123	4931549,91	4384068,15
31124	4931529,11	4384079,19
31125	4931524,83	4384081,95
31126	4931520,05	4384086,57
31127	4931509,90	4384098,85
31128	4931434,58	4384172,18
31129	4931428,53	4384177,19
31130	4931421,60	4384181,28
31131	4931415,90	4384184,28
31132	4931407,64	4384185,68
31133	4931380,53	4384190,00
31134	4931374,06	4384191,48
31135	4931328,28	4384205,72
31136	4931326,07	4384206,66
31137	4931322,63	4384208,95
31138	4931297,40	4384228,69
31139	4931277,06	4384246,56
31140	4931257,35	4384226,61
31141	4931242,37	4384221,41
31142	4931178,50	4384156,79
31143	4931167,63	4384147,00
31144	4931157,30	4384153,79
31145	4931178,25	4384169,35
31146	4931184,79	4384175,25
31147	4931266,01	4384257,43
31148	4931221,12	4384298,54
31149	4931212,84	4384290,85
31150	4931182,38	4384259,25
31151	4931156,38	4384233,04
31152	4931093,45	4384182,28
31153	4931088,78	4384185,89
31154	4931100,47	4384199,58
31155	4931068,44	4384218,94
31156	4931053,68	4384229,41
31157	4931057,15	4384233,57
31158	4931064,33	4384228,47
31159	4931080,21	4384218,81
31160	4931100,93	4384210,46
31161	4931105,50	4384209,23
31162	4931115,12	4384210,40
31163	4931116,59	4384210,96
31164	4931120,97	4384213,45



Оказание услуг по разработке и утверждению проекта планировки и проекта межевания
улично-дорожной сети и территории общественного пользования

6 этап «Межевание территории».

Том 6. Книга 5. Табличные материалы.

Номера точек красных линий	X	Y
31165	4931128,38	4384219,43
31166	4931125,47	4384242,81
31167	4931135,03	4384244,55
31168	4931141,25	4384251,36
31169	4931150,52	4384262,54
31170	4931165,84	4384276,07
31171	4931170,56	4384271,45
31172	4931176,76	4384271,72
31173	4931222,55	4384314,17
31174	4931269,13	4384359,20
31175	4931234,18	4384393,75
31176	4931135,67	4384293,59
31177	4931129,78	4384289,90
31178	4931124,92	4384289,11
31179	4931104,40	4384289,19
31180	4931098,67	4384290,35
31181	4931094,01	4384293,44
31182	4931054,45	4384331,90
31183	4931013,40	4384293,91
31184	4930974,59	4384329,34
31185	4930963,48	4384347,75
31186	4930977,95	4384356,32
31187	4930978,51	4384349,62
31188	4930987,28	4384329,94
31189	4931008,80	4384310,30
31190	4931011,19	4384308,68
31191	4931019,16	4384308,37
31192	4931022,33	4384310,35
31193	4931049,90	4384335,87
31194	4931019,40	4384368,11
31195	4931016,40	4384392,41
31196	4931124,26	4384504,31
31197	4930966,84	4384660,12
31198	4931023,04	4384716,20
31199	4931045,53	4384751,00
31200	4930975,16	4384822,28
31201	4930887,54	4384912,88
31202	4931373,70	4384944,49
31203	4931417,57	4384900,79
31204	4931263,78	4384747,67
31205	4931219,71	4384791,86
31206	4931243,04	4384815,30

Номера точек красных линий	X	Y
31207	4931293,01	4384865,45
31208	4931373,70	4384944,49
31209	4931671,74	4384854,18
31210	4931579,78	4384945,05
31211	4931535,55	4384902,13
31212	4931623,61	4384814,47
31213	4931647,14	4384790,91
31214	4931691,66	4384833,02
31215	4931671,85	4384854,28
31216	4926897,93	4384892,57
31217	4926901,21	4384896,95
31218	4926896,53	4384901,32
31219	4926817,14	4384877,53
31220	4926771,81	4384856,60
31221	4926718,84	4384966,63
31222	4926714,65	4384973,40
31223	4926709,11	4384979,13
31224	4926702,50	4384983,56
31225	4926695,10	4384986,49
31226	4926687,24	4384987,80
31227	4926679,28	4384987,42
31228	4926671,59	4384985,36
31229	4926664,50	4384981,73
31230	4926369,11	4384788,20
31231	4926348,04	4384777,37
31232	4926325,16	4384771,20
31233	4926302,67	4384769,90
31234	4926278,11	4384773,69
31235	4925861,47	4384886,26
31236	4925813,24	4384892,75
31237	4925764,97	4384886,61
31238	4925719,90	4384868,25
31239	4925698,34	4384859,38
31240	4925681,07	4384838,91
31241	4925393,05	4384555,58
31242	4925337,21	4384509,55
31243	4925274,19	4384473,99
31244	4924650,90	4384191,22
31245	4924617,95	4384173,00
31246	4924588,30	4384149,80
31247	4924562,69	4384122,21
31248	4924550,74	4384104,35



Оказание услуг по разработке и утверждению проекта планировки и проекта межевания
улично-дорожной сети и территории общественного пользования
6 этап «Межевание территории».
Том 6. Книга 5. Табличные материалы.

Номера точек красных линий	X	Y
31249	4924541,20	4384087,03
31250	4924532,12	4384065,17
31251	4924517,96	4383940,09
31252	4924521,88	4383919,08
31253	4924533,25	4383898,72
31254	4924550,52	4383883,07
31255	4924605,64	4383849,55
31256	4924618,16	4383842,39
31257	4924631,66	4383836,76
31258	4924645,75	4383832,84
31259	4924660,22	4383830,70
31260	4924674,85	4383830,37
31261	4924709,81	4383833,92
31262	4924748,12	4383847,20
31263	4924783,99	4383862,64
31264	4924818,64	4383880,63
31265	4924851,89	4383901,10
31266	4924883,57	4383923,92
31267	4924913,50	4383948,98
31268	4924977,84	4384006,95
31269	4924993,80	4384020,22
31270	4925010,77	4384032,20
31271	4925028,62	4384042,79
31272	4925047,26	4384051,94
31273	4925066,56	4384059,59
31274	4925086,41	4384065,69
31275	4925106,67	4384070,21
31276	4925127,23	4384073,10
31277	4925147,96	4384074,36
31278	4925168,71	4384073,99
31279	4925189,38	4384071,97
31280	4925209,82	4384068,32
31281	4925229,91	4384063,07
31282	4925249,52	4384056,25
31283	4925268,53	4384047,90
31284	4925286,82	4384038,08
31285	4925500,30	4383912,27
31286	4925531,18	4383895,90
31287	4925695,03	4383818,31
31288	4925708,33	4383812,50
31289	4925721,96	4383807,52
31290	4925735,87	4383803,37

Номера точек красных линий	X	Y
31291	4925750,01	4383800,09
31292	4925764,33	4383797,67
31293	4925778,76	4383796,13
31294	4925793,27	4383795,48
31295	4925807,78	4383795,72
31296	4926055,30	4383807,30
31297	4926075,54	4383807,59
31298	4926095,75	4383806,57
31299	4926115,86	4383804,25
31300	4926135,78	4383800,62
31301	4926155,41	4383795,72
31302	4926174,69	4383789,55
31303	4926193,53	4383782,15
31304	4926211,85	4383773,55
31305	4926282,53	4383737,51
31306	4926302,14	4383728,70
31307	4926422,33	4383676,88
31308	4926462,89	4383655,76
31309	4926467,00	4383657,00
31310	4926489,36	4383701,72
31311	4926509,65	4383788,52
31312	4926519,19	4383819,04
31313	4926536,68	4383877,87
31314	4926545,30	4383887,39
31315	4926556,15	4383891,46
31316	4926665,13	4383904,75
31317	4926680,56	4383906,92
31318	4926695,93	4383909,58
31319	4926818,08	4383932,74
31320	4926840,51	4383962,99
31321	4926824,76	4384030,92
31322	4931321,08	4384997,73
31323	4931285,13	4384961,85
31324	4931207,90	4384881,45
31325	4931168,29	4384842,02
31326	4931211,94	4384798,24
31327	4931232,91	4384819,15
31328	4931236,05	4384822,42
31329	4931300,33	4384886,42
31330	4931366,75	4384951,66
31331	4931321,08	4384997,73
31332	4926907,70	4384880,77



Оказание услуг по разработке и утверждению проекта планировки и проекта межевания
улично-дорожной сети и территории общественного пользования
6 этап «Межевание территории».
Том 6. Книга 5. Табличные материалы.

Номера точек красных линий	X	Y
31333	4926917,98	4384890,55
31334	4926965,73	4384922,60
31335	4926978,36	4384934,86
31336	4927049,45	4384986,61
31337	4927081,97	4385010,68
31338	4927115,80	4384994,58
31339	4927094,13	4384945,54
31340	4927063,95	4384862,37
31341	4927056,64	4384825,96
31342	4927042,15	4384769,74
31343	4927038,82	4384746,27
31344	4927036,37	4384724,73
31345	4927034,53	4384703,85
31346	4927033,26	4384683,32
31347	4927026,71	4384561,47
31348	4927024,39	4384500,36
31349	4927010,98	4384236,81
31350	4926993,53	4384230,19
31351	4926979,92	4384220,71
31352	4926972,53	4384206,42
31353	4926931,73	4384038,23
31354	4926926,68	4384025,36
31355	4926910,09	4384007,57
31356	4926893,85	4384000,61
31357	4926864,21	4383993,63
31358	4926858,21	4383997,35
31359	4926849,12	4384036,56
31360	4929169,27	4385028,07
31361	4929150,75	4385015,24
31362	4929152,39	4385014,19
31363	4929183,70	4384994,29
31364	4929201,59	4384982,91
31365	4929216,74	4384973,27
31366	4929231,88	4384963,65
31367	4929254,34	4384948,91
31368	4929277,36	4384934,52
31369	4929297,98	4384921,66
31370	4929310,27	4384913,99
31371	4929346,20	4384891,44
31372	4929363,45	4384880,79
31373	4929379,34	4384870,88
31374	4929394,93	4384889,19

Номера точек красных линий	X	Y
31375	4929398,66	4384894,64
31376	4933433,50	4385034,17
31377	4933426,49	4385031,50
31378	4933443,60	4384977,84
31379	4933448,88	4384947,47
31380	4933459,25	4384911,70
31381	4933466,56	4384876,80
31382	4933477,94	4384786,37
31383	4933484,15	4384773,35
31384	4933472,57	4384756,41
31385	4933471,29	4384732,25
31386	4933412,18	4384623,18
31387	4933378,59	4384575,06
31388	4933389,92	4384567,31
31389	4933360,73	4384517,85
31390	4933373,87	4384509,70
31391	4933388,92	4384498,86
31392	4933402,57	4384485,79
31393	4933409,50	4384477,50
31394	4933418,42	4384464,41
31395	4933423,81	4384454,46
31396	4933488,07	4384322,95
31397	4933493,10	4384314,74
31398	4933498,32	4384308,82
31399	4933504,28	4384303,89
31400	4933510,22	4384300,27
31401	4933518,18	4384296,98
31402	4933526,11	4384295,15
31403	4933603,27	4384283,82
31404	4933617,04	4384289,56
31405	4933626,34	4384294,98
31406	4933632,09	4384300,44
31407	4933636,57	4384306,73
31408	4933640,56	4384316,33
31409	4933644,28	4384330,03
31410	4933664,30	4384336,45
31411	4933671,21	4384312,91
31412	4933646,71	4384306,42
31413	4933645,34	4384305,62
31414	4933644,49	4384303,80
31415	4933643,61	4384294,11
31416	4933643,77	4384289,13



Оказание услуг по разработке и утверждению проекта планировки и проекта межевания
улично-дорожной сети и территории общественного пользования

6 этап «Межевание территории».

Том 6. Книга 5. Табличные материалы.

Номера точек красных линий	X	Y
31417	4933646,07	4384282,52
31418	4933654,03	4384268,29
31419	4933584,83	4384278,45
31420	4933574,07	4384265,00
31421	4933563,43	4384253,85
31422	4933535,03	4384253,45
31423	4933533,59	4384281,92
31424	4933497,15	4384287,27
31425	4933462,25	4384358,42
31426	4933455,37	4384373,09
31427	4933433,64	4384417,55
31428	4933417,07	4384451,16
31429	4933411,09	4384462,03
31430	4933404,75	4384471,35
31431	4933397,27	4384480,47
31432	4933388,95	4384488,87
31433	4933379,11	4384497,05
31434	4933369,92	4384503,33
31435	4933326,35	4384530,36
31436	4933316,97	4384537,40
31437	4933311,00	4384542,76
31438	4933249,88	4384633,79
31439	4933188,76	4384724,82
31440	4933179,72	4384732,93
31441	4933166,10	4384726,52
31442	4933155,31	4384720,23
31443	4933138,95	4384688,89
31444	4933135,39	4384678,96
31445	4933130,68	4384674,68
31446	4933129,85	4384668,61
31447	4933147,36	4384640,76
31448	4933168,77	4384608,53
31449	4933166,27	4384606,87
31450	4933124,22	4384670,19
31451	4933125,42	4384671,81
31452	4933132,48	4384681,79
31453	4933135,28	4384690,50
31454	4933138,25	4384696,18
31455	4933134,40	4384713,83
31456	4933163,78	4384730,96
31457	4933178,29	4384737,79
31458	4933134,33	4384825,30

Номера точек красных линий	X	Y
31459	4933131,10	4384831,00
31460	4933126,65	4384837,89
31461	4933125,15	4384839,85
31462	4933110,76	4384852,48
31463	4933084,52	4384870,54
31464	4933075,17	4384876,52
31465	4933067,15	4384880,55
31466	4933047,48	4384888,88
31467	4933037,65	4384890,87
31468	4933024,23	4384886,91
31469	4932960,28	4384845,88
31470	4932953,67	4384842,00
31471	4932941,35	4384836,46
31472	4932928,21	4384832,64
31473	4932917,27	4384830,92
31474	4932897,80	4384830,94
31475	4932848,42	4384834,67
31476	4932833,76	4384832,77
31477	4932818,64	4384833,99
31478	4932807,14	4384838,75
31479	4932787,99	4384840,80
31480	4932746,29	4384843,35
31481	4932735,91	4384841,17
31482	4932730,30	4384836,87
31483	4932726,53	4384830,89
31484	4932725,07	4384823,38
31485	4932725,09	4384715,32
31486	4932724,75	4384708,22
31487	4932723,79	4384701,64
31488	4932721,51	4384692,79
31489	4932717,88	4384683,77
31490	4932713,18	4384675,48
31491	4932707,25	4384667,66
31492	4932704,53	4384664,72
31493	4932699,73	4384660,22
31494	4932693,72	4384655,60
31495	4932690,98	4384653,80
31496	4932688,94	4384652,57
31497	4932686,80	4384651,38
31498	4932684,16	4384650,04
31499	4932680,84	4384648,53
31500	4932677,54	4384647,23



Оказание услуг по разработке и утверждению проекта планировки и проекта межевания
улично-дорожной сети и территории общественного пользования
6 этап «Межевание территории».
Том 6. Книга 5. Табличные материалы.

Номера точек красных линий	X	Y
31501	4932674,26	4384646,12
31502	4932672,24	4384645,52
31503	4932669,75	4384644,86
31504	4932667,16	4384644,28
31505	4932663,56	4384643,56
31506	4932660,00	4384642,96
31507	4932654,71	4384641,21
31508	4932649,66	4384638,39
31509	4932645,37	4384634,78
31510	4932642,36	4384631,20
31511	4932640,12	4384627,55
31512	4932638,51	4384623,86
31513	4932636,94	4384619,50
31514	4932649,22	4384611,75
31515	4932659,41	4384603,67
31516	4932666,92	4384597,35
31517	4932678,98	4384584,97
31518	4932688,67	4384572,62
31519	4932739,26	4384501,22
31520	4932744,63	4384500,53
31521	4932753,25	4384507,79
31522	4932756,73	4384510,02
31523	4932761,10	4384511,36
31524	4932766,42	4384511,30
31525	4932771,83	4384510,31
31526	4932773,72	4384509,85
31527	4932796,57	4384502,74
31528	4932797,02	4384502,62
31529	4932823,48	4384496,03
31530	4932880,08	4384477,41
31531	4932896,20	4384471,84
31532	4932917,41	4384468,55
31533	4932924,06	4384468,21
31534	4932930,95	4384468,50
31535	4932950,79	4384470,25
31536	4932975,85	4384469,65
31537	4933020,01	4384450,23
31538	4933039,16	4384431,51
31539	4933045,80	4384425,27
31540	4933060,24	4384413,43
31541	4933074,33	4384408,04
31542	4933078,02	4384412,39

Номера точек красных линий	X	Y
31543	4933087,00	4384437,61
31544	4933087,19	4384444,63
31545	4933096,81	4384467,56
31546	4933137,85	4384447,36
31547	4933156,12	4384431,76
31548	4933164,88	4384428,64
31549	4933219,79	4384376,85
31550	4933230,17	4384373,09
31551	4931374,18	4385051,29
31552	4931447,59	4384976,56
31553	4931474,73	4384949,05
31554	4931492,93	4384931,04
31555	4931501,91	4384922,09
31556	4931519,99	4384902,58
31557	4931476,65	4384859,50
31558	4931329,47	4385005,51
31559	4931374,18	4385051,29
31560	4929125,74	4385052,94
31561	4929114,66	4385040,24
31562	4929119,84	4385034,90
31563	4929131,08	4385027,75
31564	4929140,84	4385021,54
31565	4929160,62	4385032,49
31566	4928895,60	4385084,42
31567	4928879,23	4385077,59
31568	4928872,82	4385023,70
31569	4928899,76	4384985,82
31570	4928876,33	4384955,69
31571	4928965,32	4384896,94
31572	4929089,45	4384848,91
31573	4929088,36	4384846,59
31574	4929155,21	4384821,62
31575	4929171,70	4384815,45
31576	4929182,41	4384809,77
31577	4929198,14	4384800,48
31578	4929211,87	4384789,85
31579	4929221,30	4384782,54
31580	4929227,56	4384776,63
31581	4929232,30	4384771,61
31582	4929243,77	4384785,90
31583	4929220,68	4384804,79
31584	4929194,53	4384826,19



Оказание услуг по разработке и утверждению проекта планировки и проекта межевания
улично-дорожной сети и территории общественного пользования
6 этап «Межевание территории».
Том 6. Книга 5. Табличные материалы.

Номера точек красных линий	X	Y
31585	4929113,52	4384892,45
31586	4929118,51	4384901,48
31587	4928895,60	4385084,42
31588	4931423,80	4385103,52
31589	4931498,91	4385026,92
31590	4931526,06	4384999,72
31591	4931571,87	4384953,11
31592	4931526,78	4384909,37
31593	4931380,19	4385058,87
31594	4931423,80	4385103,52
31595	4930313,02	4385123,03
31596	4930334,03	4385122,14
31597	4930340,21	4385117,08
31598	4930349,59	4385078,55
31599	4930384,09	4384988,48
31600	4930386,32	4384980,55
31601	4930386,99	4384969,87
31602	4930386,02	4384962,73
31603	4930383,38	4384954,57
31604	4930380,86	4384949,58
31605	4930376,91	4384943,91
31606	4930369,76	4384937,94
31607	4930363,77	4384933,90
31608	4930360,47	4384932,46
31609	4930265,12	4384910,02
31610	4930254,74	4384906,45
31611	4930244,51	4384900,32
31612	4930235,55	4384891,78
31613	4930162,07	4384804,01
31614	4930159,22	4384797,85
31615	4930159,66	4384791,70
31616	4930164,22	4384777,47
31617	4930170,57	4384746,52
31618	4930170,91	4384731,52
31619	4930170,74	4384700,15
31620	4930173,57	4384662,96
31621	4930175,48	4384629,32
31622	4930053,77	4384615,01
31623	4930037,45	4384601,80
31624	4931180,12	4385138,53
31625	4931094,86	4385068,54
31626	4931015,87	4385011,52

Номера точек красных линий	X	Y
31627	4931008,98	4384997,40
31628	4930935,39	4384921,67
31629	4931004,13	4384850,58
31630	4931030,21	4384824,16
31631	4931037,27	4384824,13
31632	4931079,76	4384866,39
31633	4931125,84	4384819,94
31634	4931133,36	4384827,43
31635	4931165,29	4384861,33
31636	4931308,37	4385003,74
31637	4931310,28	4385005,64
31638	4931180,12	4385138,53
31639	4924866,06	4384787,79
31640	4924857,28	4384774,89
31641	4924874,79	4384761,02
31642	4924855,11	4384732,50
31643	4924841,44	4384741,20
31644	4924828,46	4384720,79
31645	4924818,17	4384700,42
31646	4924749,86	4384519,84
31647	4924741,86	4384500,67
31648	4924719,48	4384451,69
31649	4924699,70	4384411,20
31650	4924649,98	4384310,70
31651	4924595,68	4384200,59
31652	4924600,36	4384195,75
31653	4925263,86	4384496,76
31654	4925323,07	4384530,16
31655	4925375,52	4384573,40
31656	4925616,56	4384810,52
31657	4925624,35	4384817,75
31658	4925663,54	4384856,74
31659	4925707,54	4384889,98
31660	4925758,62	4384910,79
31661	4925813,33	4384917,75
31662	4925867,99	4384910,39
31663	4926284,63	4384797,83
31664	4926298,13	4384795,30
31665	4926304,07	4384802,76
31666	4926118,25	4385050,63
31667	4926115,39	4385054,41
31668	4926040,58	4385152,21



Оказание услуг по разработке и утверждению проекта планировки и проекта межевания
улично-дорожной сети и территории общественного пользования

6 этап «Межевание территории».

Том 6. Книга 5. Табличные материалы.

Номера точек красных линий	X	Y
31669	4926029,76	4385153,22
31670	4926016,41	4385141,26
31671	4928591,20	4384486,95
31672	4928593,33	4384485,75
31673	4928611,81	4384479,53
31674	4928685,44	4384595,60
31675	4928707,75	4384632,21
31676	4928728,33	4384669,54
31677	4928747,26	4384707,72
31678	4928764,52	4384746,69
31679	4928780,06	4384786,37
31680	4928793,86	4384826,69
31681	4928805,90	4384867,58
31682	4928816,15	4384908,95
31683	4928824,59	4384950,69
31684	4928848,91	4385108,12
31685	4928836,59	4385129,20
31686	4928831,94	4385135,68
31687	4928829,09	4385142,02
31688	4928823,20	4385155,39
31689	4928763,49	4385195,09
31690	4928715,02	4385225,36
31691	4928707,73	4385220,29
31692	4928703,49	4385210,93
31693	4928696,22	4385187,85
31694	4931299,45	4385227,71
31695	4931193,79	4385145,72
31696	4931320,43	4385016,43
31697	4931413,63	4385111,86
31698	4931407,99	4385118,50
31699	4931374,64	4385151,94
31700	4931299,45	4385227,71
31701	4928685,58	4385192,53
31702	4928693,51	4385215,94
31703	4928640,95	4385249,44
31704	4928630,55	4385228,52
31705	4930924,17	4385260,96
31706	4930898,83	4385215,66
31707	4931030,40	4385098,38
31708	4931071,98	4385131,72
31709	4931036,29	4385166,37
31710	4930952,51	4385241,52

Номера точек красных линий	X	Y
31711	4930932,94	4385256,41
31712	4930924,17	4385260,96
31713	4928627,75	4385230,35
31714	4928636,51	4385247,52
31715	4928601,64	4385269,74
31716	4928591,22	4385254,44
31717	4930754,46	4385274,27
31718	4930743,57	4385271,79
31719	4930691,03	4385237,83
31720	4930667,63	4385215,76
31721	4930667,39	4385204,54
31722	4930692,20	4385179,05
31723	4930722,49	4385147,58
31724	4930787,92	4385079,60
31725	4930884,39	4384977,81
31726	4930906,67	4384998,48
31727	4930949,55	4385030,29
31728	4931020,65	4385090,56
31729	4930932,20	4385174,89
31730	4930888,24	4385206,41
31731	4930796,81	4385256,76
31732	4930754,46	4385274,27
31733	4928585,97	4385257,67
31734	4928596,32	4385273,16
31735	4928565,96	4385293,08
31736	4928556,35	4385277,04
31737	4928511,95	4385306,07
31738	4928527,18	4385318,51
31739	4928560,18	4385296,87
31740	4928550,26	4385281,02
31741	4931433,44	4385336,18
31742	4931424,66	4385330,78
31743	4931378,84	4385294,03
31744	4931319,05	4385242,23
31745	4931318,83	4385233,44
31746	4931387,26	4385164,49
31747	4931426,61	4385125,03
31748	4931419,88	4385118,43
31749	4931504,47	4385032,39
31750	4931547,04	4384989,33
31751	4931595,50	4384940,77
31752	4931682,97	4384854,33



Оказание услуг по разработке и утверждению проекта планировки и проекта межевания
улично-дорожной сети и территории общественного пользования

6 этап «Межевание территории».

Том 6. Книга 5. Табличные материалы.

Номера точек красных линий	X	Y
31753	4931756,50	4384789,30
31754	4931883,72	4384680,24
31755	4931898,04	4384674,98
31756	4931951,86	4384629,01
31757	4931956,32	4384626,96
31758	4931961,44	4384627,66
31759	4931964,38	4384629,81
31760	4931991,05	4384659,25
31761	4931971,74	4384676,75
31762	4931985,73	4384692,41
31763	4932006,28	4384673,79
31764	4932008,72	4384670,11
31765	4932008,51	4384663,58
31766	4932007,08	4384661,28
31767	4931911,09	4384548,76
31768	4931894,58	4384563,10
31769	4931853,95	4384517,69
31770	4931904,17	4384469,26
31771	4931926,70	4384444,81
31772	4931940,67	4384378,93
31773	4931946,54	4384375,44
31774	4932002,28	4384396,01
31775	4932014,50	4384409,07
31776	4932030,47	4384463,14
31777	4932033,00	4384485,84
31778	4932069,11	4384608,09
31779	4932074,62	4384623,07
31780	4932080,98	4384635,46
31781	4932087,46	4384645,37
31782	4932095,09	4384654,84
31783	4932104,59	4384664,40
31784	4932114,09	4384672,14
31785	4932086,11	4384689,36
31786	4932073,22	4384696,24
31787	4932028,85	4384719,05
31788	4931956,13	4384742,34
31789	4931905,97	4384768,76
31790	4931855,83	4384795,17
31791	4931850,49	4384785,04
31792	4931814,07	4384814,66
31793	4931804,71	4384824,10
31794	4931788,60	4384844,22

Номера точек красных линий	X	Y
31795	4931787,65	4384845,57
31796	4931786,59	4384847,60
31797	4931785,94	4384849,44
31798	4931785,63	4384850,87
31799	4931785,45	4384852,41
31800	4931785,04	4384859,21
31801	4931784,62	4384863,52
31802	4931783,89	4384867,69
31803	4931783,01	4384871,29
31804	4931782,31	4384873,58
31805	4931781,30	4384876,43
31806	4931778,97	4384881,86
31807	4931790,12	4384889,38
31808	4931786,11	4384904,06
31809	4931764,89	4384942,51
31810	4931743,67	4384980,96
31811	4931755,73	4384992,96
31812	4931759,14	4384988,27
31813	4931772,49	4384994,93
31814	4931782,33	4384983,71
31815	4931801,82	4385003,69
31816	4931787,44	4385029,79
31817	4931779,89	4385038,17
31818	4931761,50	4385047,26
31819	4931746,09	4385064,43
31820	4931738,21	4385075,36
31821	4931731,91	4385126,30
31822	4931726,59	4385131,81
31823	4931705,68	4385140,90
31824	4931699,60	4385148,18
31825	4931674,98	4385148,23
31826	4931674,99	4385150,64
31827	4931668,10	4385156,13
31828	4931624,84	4385166,12
31829	4931620,72	4385166,67
31830	4931616,66	4385157,77
31831	4931586,95	4385162,82
31832	4931576,80	4385170,26
31833	4931542,46	4385191,57
31834	4931516,98	4385210,89
31835	4931522,81	4385219,22
31836	4931524,85	4385227,56



Оказание услуг по разработке и утверждению проекта планировки и проекта межевания
улично-дорожной сети и территории общественного пользования
6 этап «Межевание территории».

Том 6. Книга 5. Табличные материалы.

Номера точек красных линий	X	Y
31837	4931505,13	4385248,39
31838	4931490,38	4385263,16
31839	4931452,52	4385316,15
31840	4931444,00	4385322,89
31841	4931433,44	4385336,18
31842	4927636,32	4385343,33
31843	4927629,17	4385340,17
31844	4927632,20	4385307,87
31845	4930915,53	4385344,09
31846	4930890,08	4385291,12
31847	4930920,05	4385278,47
31848	4930933,75	4385271,84
31849	4930948,01	4385262,96
31850	4930961,85	4385251,94
31851	4931022,21	4385197,81
31852	4931091,09	4385129,90
31853	4931105,20	4385145,12
31854	4931110,11	4385150,42
31855	4931113,99	4385152,15
31856	4931139,48	4385182,12
31857	4931016,71	4385294,86
31858	4930985,19	4385326,51
31859	4930959,92	4385336,17
31860	4930944,06	4385339,47
31861	4930915,53	4385344,09
31862	4931081,90	4385354,57
31863	4931034,75	4385324,19
31864	4931055,48	4385270,68
31865	4931074,83	4385255,43
31866	4931078,80	4385254,64
31867	4931095,04	4385258,02
31868	4931100,38	4385280,57
31869	4931100,16	4385290,27
31870	4931092,62	4385342,18
31871	4931086,54	4385352,42
31872	4931081,90	4385354,57
31873	4934171,19	4385347,96
31874	4934172,96	4385346,82
31875	4934173,39	4385346,90
31876	4934178,62	4385344,10
31877	4934180,96	4385348,94
31878	4934184,63	4385354,91

Номера точек красных линий	X	Y
31879	4934188,89	4385359,98
31880	4934193,88	4385363,80
31881	4934187,74	4385331,75
31882	4934186,41	4385327,51
31883	4934186,47	4385322,56
31884	4934186,71	4385311,47
31885	4934184,06	4385292,77
31886	4934182,90	4385246,84
31887	4934181,43	4385228,49
31888	4934180,98	4385220,59
31889	4934180,67	4385214,27
31890	4934181,20	4385212,23
31891	4934182,19	4385210,04
31892	4934185,16	4385204,18
31893	4934186,58	4385197,35
31894	4934189,87	4385188,41
31895	4934191,03	4385181,79
31896	4934196,76	4385162,10
31897	4934198,67	4385152,74
31898	4934197,83	4385146,90
31899	4934197,69	4385145,37
31900	4934198,02	4385143,74
31901	4934200,74	4385137,41
31902	4934201,75	4385125,73
31903	4934201,27	4385111,31
31904	4934201,40	4385110,38
31905	4934204,24	4385106,33
31906	4934209,44	4385093,32
31907	4934211,82	4385076,77
31908	4934211,41	4385059,44
31909	4934210,61	4385047,72
31910	4934209,78	4385040,69
31911	4934208,60	4385036,71
31912	4934207,94	4385033,39
31913	4934208,01	4385029,07
31914	4934207,99	4385026,75
31915	4934208,21	4385018,56
31916	4934208,18	4385012,58
31917	4934208,15	4385008,20
31918	4934208,64	4385002,30
31919	4934209,69	4384995,78
31920	4934209,65	4384987,89



Оказание услуг по разработке и утверждению проекта планировки и проекта межевания
улично-дорожной сети и территории общественного пользования

6 этап «Межевание территории».

Том 6. Книга 5. Табличные материалы.

Номера точек красных линий	X	Y
31921	4934209,45	4384979,30
31922	4934207,87	4384962,81
31923	4934205,29	4384947,33
31924	4934204,06	4384941,83
31925	4934204,43	4384936,41
31926	4934203,55	4384928,75
31927	4934203,87	4384921,28
31928	4934202,27	4384915,98
31929	4934202,11	4384915,06
31930	4934202,15	4384913,18
31931	4934203,07	4384905,92
31932	4934203,16	4384897,46
31933	4934203,37	4384895,36
31934	4934206,93	4384887,63
31935	4934209,90	4384875,00
31936	4934209,86	4384868,04
31937	4934209,87	4384868,00
31938	4934212,42	4384864,05
31939	4934212,75	4384840,23
31940	4934214,13	4384837,07
31941	4934215,02	4384829,77
31942	4934215,10	4384828,99
31943	4934217,56	4384824,33
31944	4934219,59	4384816,01
31945	4934219,86	4384812,50
31946	4934220,83	4384807,95
31947	4934221,98	4384801,51
31948	4934222,97	4384794,79
31949	4934222,69	4384789,37
31950	4934222,20	4384783,72
31951	4934221,85	4384780,86
31952	4934223,67	4384779,39
31953	4934226,59	4384767,38
31954	4934228,31	4384753,34
31955	4934228,23	4384741,97
31956	4934228,20	4384735,78
31957	4934227,65	4384729,47
31958	4934226,66	4384722,44
31959	4934228,86	4384719,56
31960	4934229,25	4384709,84
31961	4934229,21	4384702,62
31962	4934227,87	4384694,77

Номера точек красных линий	X	Y
31963	4934227,60	4384689,38
31964	4934228,54	4384683,74
31965	4934229,89	4384678,21
31966	4934232,08	4384667,80
31967	4934231,11	4384664,70
31968	4934234,10	4384654,86
31969	4934231,35	4384637,43
31970	4934228,23	4384635,26
31971	4934235,48	4384625,25
31972	4934237,83	4384620,09
31973	4934253,14	4384614,94
31974	4934241,56	4384591,20
31975	4934240,10	4384588,15
31976	4934240,99	4384586,20
31977	4934242,79	4384584,77
31978	4934245,42	4384582,02
31979	4934248,81	4384581,49
31980	4934251,57	4384579,85
31981	4934253,12	4384579,64
31982	4934256,43	4384579,44
31983	4934257,32	4384580,28
31984	4934266,11	4384590,64
31985	4934267,73	4384590,93
31986	4934268,67	4384592,26
31987	4934278,18	4384591,46
31988	4934293,64	4384597,28
31989	4934294,06	4384596,47
31990	4934379,90	4384638,70
31991	4934389,78	4384619,25
31992	4932689,78	4385367,18
31993	4932684,95	4385352,27
31994	4932639,66	4385282,90
31995	4932601,52	4385213,36
31996	4932589,29	4385188,95
31997	4932625,50	4385146,34
31998	4932661,65	4385113,63
31999	4932683,21	4385098,11
32000	4932688,73	4385105,79
32001	4928438,00	4385354,44
32002	4928457,36	4385375,05
32003	4928520,08	4385333,92
32004	4928498,30	4385315,01



Оказание услуг по разработке и утверждению проекта планировки и проекта межевания
улично-дорожной сети и территории общественного пользования

6 этап «Межевание территории».

Том 6. Книга 5. Табличные материалы.

Номера точек красных линий	X	Y
32005	4931127,63	4385387,42
32006	4931130,57	4385386,77
32007	4931139,67	4385370,01
32008	4931142,65	4385360,42
32009	4931149,44	4385338,89
32010	4931153,19	4385315,33
32011	4931152,06	4385292,15
32012	4931154,52	4385267,22
32013	4931158,14	4385260,42
32014	4931177,51	4385236,62
32015	4931182,04	4385219,97
32016	4931146,40	4385191,39
32017	4931143,05	4385194,18
32018	4931115,45	4385220,46
32019	4931099,37	4385239,38
32020	4931105,21	4385265,84
32021	4931106,79	4385287,83
32022	4931104,64	4385309,97
32023	4931103,55	4385322,79
32024	4931102,38	4385331,26
32025	4931098,12	4385345,75
32026	4931094,66	4385353,25
32027	4931091,33	4385359,57
32028	4931127,63	4385387,42
32029	4929922,88	4385359,93
32030	4929912,43	4385366,60
32031	4929895,74	4385376,91
32032	4929887,28	4385379,90
32033	4929833,90	4385388,43
32034	4929829,91	4385386,08
32035	4929822,92	4385366,80
32036	4929818,84	4385359,92
32037	4929799,21	4385331,63
32038	4931370,87	4385396,92
32039	4931374,30	4385394,29
32040	4931318,42	4385339,92
32041	4931303,13	4385379,91
32042	4931317,24	4385380,80
32043	4931338,39	4385391,07
32044	4931342,26	4385392,95
32045	4931370,87	4385396,92
32046	4927596,55	4385403,21

Номера точек красных линий	X	Y
32047	4927591,67	4385399,79
32048	4927597,56	4385392,31
32049	4927615,20	4385376,35
32050	4927624,34	4385361,95
32051	4927629,78	4385346,17
32052	4927635,63	4385348,52
32053	4928388,21	4385387,03
32054	4928407,78	4385407,59
32055	4928453,12	4385377,83
32056	4928433,75	4385357,22
32057	4931032,62	4385329,94
32058	4931070,38	4385355,28
32059	4931079,31	4385361,56
32060	4931079,29	4385363,01
32061	4931054,60	4385380,22
32062	4931032,62	4385395,37
32063	4931003,64	4385408,62
32064	4930981,58	4385412,93
32065	4930969,04	4385411,33
32066	4930950,94	4385401,86
32067	4930939,43	4385394,69
32068	4930906,68	4385366,79
32069	4930903,66	4385360,22
32070	4930904,15	4385357,59
32071	4930906,62	4385356,00
32072	4930939,81	4385347,38
32073	4930965,83	4385345,24
32074	4930969,80	4385356,55
32075	4930976,90	4385368,23
32076	4930991,03	4385359,81
32077	4931023,29	4385341,58
32078	4931032,44	4385329,81
32079	4932614,63	4385417,05
32080	4932610,59	4385409,83
32081	4932679,05	4385360,97
32082	4932684,01	4385369,87
32083	4931174,34	4385420,39
32084	4931187,38	4385394,62
32085	4931195,11	4385371,66
32086	4931201,23	4385325,04
32087	4931203,74	4385301,22
32088	4931198,61	4385282,11



Оказание услуг по разработке и утверждению проекта планировки и проекта межевания
улично-дорожной сети и территории общественного пользования

6 этап «Межевание территории».

Том 6. Книга 5. Табличные материалы.

Номера точек красных линий	X	Y
32089	4931191,50	4385255,96
32090	4931183,84	4385242,71
32091	4931167,43	4385259,60
32092	4931161,74	4385277,01
32093	4931158,30	4385296,04
32094	4931160,24	4385322,97
32095	4931155,93	4385346,24
32096	4931144,85	4385374,44
32097	4931135,33	4385394,56
32098	4931155,80	4385409,77
32099	4931174,34	4385420,39
32100	4927552,75	4385427,99
32101	4927546,57	4385420,25
32102	4927569,37	4385403,75
32103	4927579,04	4385397,65
32104	4927589,49	4385407,52
32105	4930313,61	4385137,02
32106	4930330,58	4385136,30
32107	4930334,39	4385140,95
32108	4930330,05	4385158,78
32109	4930325,08	4385170,57
32110	4930311,61	4385177,36
32111	4930301,24	4385180,99
32112	4930276,86	4385194,15
32113	4930246,41	4385211,04
32114	4930237,90	4385216,30
32115	4930229,93	4385222,34
32116	4930222,56	4385229,11
32117	4930215,86	4385236,53
32118	4930184,06	4385275,09
32119	4930150,27	4385311,92
32120	4930142,50	4385318,41
32121	4930125,26	4385332,56
32122	4930098,21	4385350,57
32123	4929965,64	4385435,69
32124	4929943,23	4385404,87
32125	4929927,35	4385383,11
32126	4929919,45	4385376,39
32127	4929929,35	4385370,07
32128	4930891,81	4385218,15
32129	4930795,22	4385271,33
32130	4930755,34	4385294,26

Номера точек красных линий	X	Y
32131	4930734,77	4385303,12
32132	4930719,90	4385286,26
32133	4930675,54	4385257,58
32134	4930644,36	4385228,18
32135	4930578,40	4385294,73
32136	4930540,15	4385331,91
32137	4930479,97	4385379,05
32138	4930510,50	4385436,06
32139	4930614,01	4385417,98
32140	4930627,03	4385429,07
32141	4930635,05	4385431,97
32142	4930643,74	4385431,92
32143	4930686,82	4385416,52
32144	4930728,83	4385370,25
32145	4930730,22	4385362,55
32146	4930739,75	4385357,02
32147	4930786,20	4385329,38
32148	4930880,68	4385277,54
32149	4930915,96	4385258,05
32150	4930892,05	4385218,59
32151	4928384,87	4385389,18
32152	4928404,44	4385409,75
32153	4928358,88	4385439,64
32154	4928339,86	4385418,60
32155	4930808,07	4385442,45
32156	4930806,02	4385434,90
32157	4930818,38	4385426,82
32158	4930821,70	4385429,52
32159	4928997,49	4385447,13
32160	4928962,34	4385378,76
32161	4928961,34	4385376,17
32162	4928955,08	4385342,43
32163	4928943,53	4385318,90
32164	4928903,27	4385233,97
32165	4928939,26	4385153,05
32166	4928959,23	4385131,48
32167	4928978,79	4385087,62
32168	4929036,97	4385031,79
32169	4929068,99	4385005,51
32170	4929115,38	4385058,23
32171	4932577,37	4385448,02
32172	4932570,29	4385440,31



Оказание услуг по разработке и утверждению проекта планировки и проекта межевания
улично-дорожной сети и территории общественного пользования

6 этап «Межевание территории».

Том 6. Книга 5. Табличные материалы.

Номера точек красных линий	X	Y
32173	4932599,00	4385416,88
32174	4932605,84	4385413,20
32175	4932611,69	4385421,25
32176	4931053,21	4385450,24
32177	4931048,26	4385449,94
32178	4931009,84	4385424,79
32179	4931008,25	4385420,33
32180	4931008,41	4385416,10
32181	4931042,65	4385398,22
32182	4931086,38	4385364,83
32183	4931105,67	4385379,21
32184	4931123,07	4385391,70
32185	4931124,15	4385396,82
32186	4931103,58	4385415,68
32187	4931065,73	4385445,80
32188	4931053,21	4385450,24
32189	4927610,75	4385302,75
32190	4927607,01	4385321,13
32191	4927594,48	4385345,94
32192	4927573,44	4385366,52
32193	4927550,71	4385382,26
32194	4927498,43	4385417,91
32195	4927441,09	4385453,55
32196	4927414,02	4385446,42
32197	4927176,66	4385025,13
32198	4927168,25	4385009,79
32199	4927162,15	4384998,14
32200	4927152,57	4384978,80
32201	4927143,38	4384958,87
32202	4927133,86	4384936,50
32203	4927128,40	4384922,74
32204	4927123,86	4384910,65
32205	4927117,88	4384893,75
32206	4927113,93	4384881,83
32207	4927117,96	4384830,71
32208	4927172,98	4384659,30
32209	4927180,85	4384638,25
32210	4927191,52	4384616,53
32211	4927329,29	4384368,81
32212	4927336,00	4384367,02
32213	4927344,78	4384372,31
32214	4927502,16	4385465,15

Номера точек красных линий	X	Y
32215	4927494,95	4385455,39
32216	4927519,18	4385438,71
32217	4927539,51	4385423,97
32218	4927542,31	4385423,61
32219	4927544,46	4385424,86
32220	4927548,82	4385430,46
32221	4928337,49	4385420,05
32222	4928342,77	4385425,56
32223	4928355,59	4385441,79
32224	4928303,78	4385475,76
32225	4928284,66	4385454,70
32226	4931115,43	4385484,20
32227	4931133,73	4385466,37
32228	4931150,78	4385448,76
32229	4931168,00	4385430,50
32230	4931167,38	4385426,04
32231	4931132,46	4385399,73
32232	4931129,90	4385400,04
32233	4931115,15	4385414,51
32234	4931086,88	4385437,78
32235	4931067,84	4385455,16
32236	4931080,31	4385464,52
32237	4931096,11	4385475,19
32238	4931115,43	4385484,20
32239	4930734,97	4385493,30
32240	4930730,32	4385475,99
32241	4930765,54	4385457,60
32242	4930785,78	4385444,69
32243	4930799,71	4385440,48
32244	4930801,76	4385448,44
32245	4931151,68	4385494,05
32246	4931143,20	4385492,09
32247	4931135,29	4385488,93
32248	4931128,34	4385483,36
32249	4931128,73	4385479,34
32250	4931137,84	4385470,46
32251	4931144,99	4385463,08
32252	4931175,12	4385431,95
32253	4931196,27	4385448,76
32254	4931217,96	4385466,20
32255	4931208,48	4385475,63
32256	4931205,76	4385478,23



Оказание услуг по разработке и утверждению проекта планировки и проекта межевания
улично-дорожной сети и территории общественного пользования

6 этап «Межевание территории».

Том 6. Книга 5. Табличные материалы.

Номера точек красных линий	X	Y
32257	4931202,68	4385480,64
32258	4931196,59	4385483,78
32259	4931173,36	4385491,91
32260	4931157,28	4385493,74
32261	4931151,68	4385494,05
32262	4928279,32	4385457,96
32263	4928297,94	4385479,56
32264	4928269,51	4385498,23
32265	4928245,49	4385480,31
32266	4931165,48	4385525,03
32267	4931125,39	4385506,01
32268	4931108,90	4385497,89
32269	4931076,80	4385481,27
32270	4931058,66	4385470,95
32271	4930983,42	4385426,52
32272	4930981,95	4385425,69
32273	4930942,93	4385404,38
32274	4930928,43	4385394,78
32275	4930904,38	4385374,03
32276	4930887,54	4385380,34
32277	4930840,02	4385409,06
32278	4930821,39	4385421,22
32279	4930823,96	4385426,97
32280	4930053,66	4385526,53
32281	4930041,93	4385523,24
32282	4930035,47	4385513,65
32283	4929985,38	4385438,72
32284	4930134,76	4385343,52
32285	4930175,87	4385302,00
32286	4930200,28	4385274,47
32287	4930224,26	4385245,84
32288	4930229,72	4385239,87
32289	4930235,66	4385234,40
32290	4930242,06	4385229,45
32291	4930248,85	4385225,07
32292	4930300,52	4385194,84
32293	4930319,18	4385189,15
32294	4930364,01	4385182,77
32295	4930360,45	4385151,38
32296	4930361,70	4385081,89
32297	4930395,76	4384992,95
32298	4930397,73	4384986,81

Номера точек красных линий	X	Y
32299	4930399,56	4384973,22
32300	4930398,56	4384961,70
32301	4930393,31	4384946,30
32302	4930385,78	4384936,15
32303	4930375,77	4384927,86
32304	4930368,45	4384922,81
32305	4930353,08	4384917,89
32306	4930323,79	4384911,64
32307	4930272,66	4384899,39
32308	4930254,24	4384891,38
32309	4930247,88	4384887,29
32310	4930244,98	4384883,89
32311	4930188,80	4384816,78
32312	4930218,75	4384790,56
32313	4930182,37	4384745,86
32314	4930182,51	4384737,36
32315	4930282,74	4384652,86
32316	4930300,19	4384658,18
32317	4930324,61	4384680,09
32318	4930328,77	4384682,75
32319	4930352,35	4384692,05
32320	4930373,05	4384702,94
32321	4930379,19	4384706,67
32322	4930414,57	4384737,52
32323	4930416,94	4384739,42
32324	4930415,29	4384743,74
32325	4930430,12	4384751,07
32326	4930446,94	4384747,58
32327	4930468,16	4384742,83
32328	4930467,50	4384735,82
32329	4930463,44	4384734,12
32330	4930485,12	4384707,61
32331	4930501,18	4384681,17
32332	4930506,99	4384683,83
32333	4930507,88	4384679,23
32334	4930513,65	4384664,25
32335	4930514,67	4384660,43
32336	4930544,88	4384604,77
32337	4930563,57	4384607,97
32338	4930575,21	4384558,46
32339	4930687,98	4384728,06
32340	4930846,44	4384941,18



Оказание услуг по разработке и утверждению проекта планировки и проекта межевания
улично-дорожной сети и территории общественного пользования

6 этап «Межевание территории».

Том 6. Книга 5. Табличные материалы.

Номера точек красных линий	X	Y
32341	4930845,44	4384956,39
32342	4930755,92	4385048,68
32343	4930690,42	4385116,72
32344	4930660,23	4385148,10
32345	4930576,01	4385234,59
32346	4930564,99	4385225,33
32347	4930553,83	4385236,79
32348	4930564,12	4385246,81
32349	4930561,10	4385249,91
32350	4930533,51	4385277,34
32351	4930511,24	4385298,03
32352	4930475,53	4385326,01
32353	4930449,81	4385342,85
32354	4930431,40	4385353,44
32355	4930402,64	4385367,80
32356	4930300,69	4385414,19
32357	4930096,65	4385506,75
32358	4930053,66	4385526,53
32359	4930537,28	4385526,63
32360	4930524,05	4385448,92
32361	4930609,65	4385433,97
32362	4930619,37	4385442,25
32363	4930632,47	4385446,99
32364	4930646,39	4385446,90
32365	4930695,40	4385429,38
32366	4930742,83	4385377,15
32367	4930743,82	4385371,66
32368	4930770,92	4385356,70
32369	4930872,53	4385302,03
32370	4930877,80	4385303,75
32371	4930886,38	4385323,72
32372	4930888,47	4385325,35
32373	4930893,08	4385337,10
32374	4930896,68	4385337,50
32375	4930899,63	4385347,86
32376	4930897,04	4385359,72
32377	4930894,56	4385363,43
32378	4930832,83	4385397,03
32379	4930770,98	4385437,53
32380	4930745,77	4385453,61
32381	4930613,02	4385512,49
32382	4930537,28	4385526,63

Номера точек красных линий	X	Y
32383	4928182,10	4385521,78
32384	4928203,14	4385536,89
32385	4928208,63	4385543,61
32386	4928265,09	4385501,13
32387	4928247,54	4385487,77
32388	4928241,07	4385483,03
32389	4925716,20	4385571,05
32390	4925723,99	4385561,03
32391	4925741,49	4385538,53
32392	4925834,13	4385419,40
32393	4925856,02	4385392,94
32394	4925882,44	4385361,46
32395	4925979,39	4385245,69
32396	4925998,65	4385213,87
32397	4926021,95	4385173,08
32398	4926003,06	4385156,15
32399	4932211,77	4385585,86
32400	4932096,81	4385572,30
32401	4931955,09	4385551,95
32402	4931674,74	4385516,29
32403	4931555,82	4385423,19
32404	4931499,03	4385378,74
32405	4931543,07	4385346,72
32406	4931549,97	4385333,34
32407	4931575,11	4385296,28
32408	4931588,73	4385280,61
32409	4931610,48	4385250,85
32410	4931644,62	4385225,22
32411	4931691,05	4385208,19
32412	4931718,28	4385192,94
32413	4931728,21	4385196,62
32414	4931758,94	4385150,88
32415	4931789,66	4385105,15
32416	4931823,44	4385033,31
32417	4931826,33	4385028,84
32418	4931830,91	4385025,12
32419	4931843,02	4384967,85
32420	4931827,80	4384962,00
32421	4931846,73	4384854,19
32422	4931901,33	4384817,14
32423	4931972,04	4384811,75
32424	4932139,13	4384751,04



Оказание услуг по разработке и утверждению проекта планировки и проекта межевания
улично-дорожной сети и территории общественного пользования

6 этап «Межевание территории».

Том 6. Книга 5. Табличные материалы.

Номера точек красных линий	X	Y
32425	4932171,55	4384737,10
32426	4932214,19	4384708,78
32427	4932221,39	4384730,36
32428	4932194,33	4384758,08
32429	4932161,95	4384777,33
32430	4932130,07	4384786,74
32431	4932095,45	4384797,11
32432	4932037,93	4384814,22
32433	4932002,10	4384829,45
32434	4931933,49	4384864,16
32435	4931942,08	4384875,70
32436	4931916,61	4384910,66
32437	4931924,49	4384913,31
32438	4931923,91	4384946,26
32439	4931922,82	4385000,85
32440	4931922,45	4385001,84
32441	4931912,01	4385030,51
32442	4931910,46	4385034,77
32443	4931899,14	4385065,85
32444	4931898,42	4385067,81
32445	4931878,86	4385108,78
32446	4931872,54	4385122,12
32447	4931856,79	4385147,10
32448	4931848,58	4385153,12
32449	4931816,89	4385238,40
32450	4931814,76	4385244,11
32451	4931876,94	4385188,09
32452	4931896,81	4385131,05
32453	4931936,49	4385060,58
32454	4932014,02	4385055,39
32455	4932017,14	4385041,46
32456	4932003,76	4385002,94
32457	4931993,85	4384984,62
32458	4931979,26	4384954,54
32459	4931975,72	4384943,03
32460	4931965,62	4384917,82
32461	4931994,88	4384908,82
32462	4932051,49	4384893,65
32463	4932067,67	4384907,14
32464	4932077,39	4384902,54
32465	4932116,17	4384890,25
32466	4932154,28	4384872,25

Номера точек красных линий	X	Y
32467	4932150,96	4384855,96
32468	4932187,04	4384841,04
32469	4932223,43	4384838,76
32470	4932278,59	4384822,76
32471	4932294,25	4384814,88
32472	4932318,88	4384795,48
32473	4932337,28	4384793,71
32474	4932366,66	4384829,98
32475	4932420,15	4384871,85
32476	4932449,97	4384867,17
32477	4932449,19	4384837,97
32478	4932436,37	4384838,58
32479	4932427,29	4384790,36
32480	4932427,18	4384775,80
32481	4932466,91	4384760,88
32482	4932513,31	4384728,07
32483	4932538,28	4384693,17
32484	4932551,82	4384675,67
32485	4932556,46	4384674,50
32486	4932603,11	4384662,76
32487	4932657,58	4384668,57
32488	4932662,63	4384669,39
32489	4932667,60	4384670,76
32490	4932672,42	4384672,69
32491	4932676,97	4384675,12
32492	4932682,05	4384678,68
32493	4932685,65	4384681,89
32494	4932688,87	4384685,42
32495	4932692,57	4384690,58
32496	4932695,98	4384697,22
32497	4932698,74	4384706,40
32498	4932701,59	4384736,23
32499	4932701,57	4384857,54
32500	4932739,99	4384885,22
32501	4932725,58	4384957,20
32502	4932709,93	4384993,01
32503	4932664,95	4385055,13
32504	4932544,26	4385172,40
32505	4932512,44	4385218,13
32506	4932470,08	4385257,30
32507	4932424,35	4385322,85
32508	4932396,28	4385347,15



Оказание услуг по разработке и утверждению проекта планировки и проекта межевания
улично-дорожной сети и территории общественного пользования
6 этап «Межевание территории».
Том 6. Книга 5. Табличные материалы.

Номера точек красных линий	X	Y
32509	4932353,57	4385407,69
32510	4932298,66	4385475,63
32511	4932211,77	4385585,86
32512	4928113,75	4385566,49
32513	4928119,15	4385570,58
32514	4928142,50	4385586,14
32515	4928204,38	4385546,32
32516	4928198,84	4385539,54
32517	4928177,01	4385525,11
32518	4932343,67	4385586,92
32519	4932333,82	4385578,83
32520	4932364,13	4385542,65
32521	4932379,02	4385518,74
32522	4932398,22	4385487,42
32523	4932432,71	4385432,03
32524	4932455,58	4385389,18
32525	4932487,62	4385335,18
32526	4932567,72	4385230,62
32527	4932586,84	4385220,10
32528	4932657,80	4385350,82
32529	4932653,94	4385359,38
32530	4932589,30	4385404,44
32531	4932471,04	4385500,07
32532	4932343,67	4385586,92
32533	4930697,54	4385609,65
32534	4930672,28	4385605,64
32535	4930651,45	4385530,16
32536	4930646,41	4385516,27
32537	4930648,13	4385512,24
32538	4930662,04	4385506,06
32539	4930717,28	4385485,46
32540	4930720,41	4385497,19
32541	4932356,58	4385629,29
32542	4932340,17	4385624,63
32543	4932349,49	4385602,64
32544	4932370,20	4385586,75
32545	4932480,46	4385512,70
32546	4932565,89	4385443,96
32547	4932574,61	4385450,84
32548	4927499,05	4385467,05
32549	4927491,54	4385457,51
32550	4927454,98	4385480,24

Номера точек красных линий	X	Y
32551	4927447,15	4385484,86
32552	4927443,57	4385498,86
32553	4927484,07	4385559,61
32554	4927558,01	4385640,94
32555	4927576,40	4385632,28
32556	4928109,49	4385569,11
32557	4928139,24	4385589,04
32558	4928051,83	4385646,35
32559	4928040,32	4385630,11
32560	4928033,59	4385618,90
32561	4930688,73	4385662,67
32562	4930681,54	4385661,36
32563	4930664,46	4385632,25
32564	4930662,46	4385614,57
32565	4930665,09	4385612,08
32566	4930689,02	4385614,88
32567	4930696,49	4385615,97
32568	4928030,51	4385620,92
32569	4928037,27	4385631,61
32570	4928047,65	4385649,08
32571	4928002,08	4385678,32
32572	4927996,14	4385673,90
32573	4927975,65	4385656,68
32574	4927967,64	4385662,03
32575	4927995,21	4385683,10
32576	4927948,81	4385713,25
32577	4927918,94	4385693,92
32578	4927634,19	4385709,52
32579	4927626,60	4385713,78
32580	4927589,59	4385671,31
32581	4927567,08	4385642,25
32582	4927579,51	4385636,35
32583	4932338,30	4385662,65
32584	4932321,72	4385659,19
32585	4932318,67	4385659,01
32586	4932298,82	4385699,26
32587	4932293,21	4385716,87
32588	4932303,13	4385716,76
32589	4932287,11	4385733,00
32590	4932279,34	4385727,45
32591	4932282,96	4385721,08
32592	4932302,14	4385721,14



Оказание услуг по разработке и утверждению проекта планировки и проекта межевания
улично-дорожной сети и территории общественного пользования
6 этап «Межевание территории».

Том 6. Книга 5. Табличные материалы.

Номера точек красных линий	X	Y
32593	4927916,05	4385695,76
32594	4927942,13	4385713,71
32595	4927943,33	4385716,97
32596	4927918,32	4385731,40
32597	4927894,32	4385745,25
32598	4927866,39	4385728,24
32599	4927815,04	4385761,82
32600	4927825,76	4385769,62
32601	4927844,21	4385781,06
32602	4927892,35	4385749,83
32603	4927889,46	4385746,41
32604	4927863,38	4385730,09
32605	4927762,71	4385796,04
32606	4927772,16	4385801,50
32607	4927786,81	4385809,95
32608	4927807,78	4385796,36
32609	4927832,97	4385780,01
32610	4927820,96	4385772,09
32611	4927810,48	4385764,58
32612	4930502,61	4385585,06
32613	4930512,13	4385580,89
32614	4930538,53	4385573,02
32615	4930544,96	4385608,17
32616	4930552,48	4385649,13
32617	4930531,83	4385670,65
32618	4930481,50	4385684,07
32619	4930321,93	4385703,93
32620	4930265,95	4385710,86
32621	4930204,89	4385721,74
32622	4930091,95	4385727,96
32623	4929966,24	4385759,18
32624	4929953,06	4385763,72
32625	4929878,03	4385797,25
32626	4929828,82	4385815,05
32627	4929824,63	4385813,40
32628	4929771,19	4385709,14
32629	4929992,80	4385608,48
32630	4930117,01	4385551,32
32631	4930320,96	4385458,80
32632	4930389,81	4385427,47
32633	4930412,82	4385416,71
32634	4930442,93	4385401,53

Номера точек красных линий	X	Y
32635	4930467,91	4385388,00
32636	4930504,73	4385466,09
32637	4930498,97	4385469,50
32638	4930512,43	4385499,96
32639	4930539,37	4385560,92
32640	4930517,57	4385570,44
32641	4930499,64	4385578,28
32642	4929789,35	4385338,47
32643	4929808,73	4385366,41
32644	4929812,02	4385371,95
32645	4929818,94	4385391,02
32646	4929811,90	4385393,84
32647	4929691,10	4385427,90
32648	4929698,89	4385448,93
32649	4929826,93	4385402,20
32650	4929901,80	4385390,23
32651	4929906,67	4385391,04
32652	4929911,21	4385393,26
32653	4929915,40	4385397,13
32654	4929972,00	4385463,69
32655	4930026,19	4385544,75
32656	4929968,88	4385579,80
32657	4929571,15	4385760,36
32658	4929480,16	4385798,18
32659	4929439,21	4385816,81
32660	4929428,61	4385812,84
32661	4929425,71	4385806,47
32662	4931165,89	4385520,27
32663	4931145,91	4385511,05
32664	4931150,82	4385499,00
32665	4931168,60	4385498,32
32666	4931192,92	4385492,91
32667	4931204,15	4385488,56
32668	4931212,25	4385482,43
32669	4931224,31	4385470,60
32670	4931232,88	4385458,26
32671	4931242,89	4385435,68
32672	4931246,93	4385418,84
32673	4931243,73	4385417,63
32674	4931240,42	4385423,87
32675	4931237,61	4385424,79
32676	4931235,07	4385432,39



Оказание услуг по разработке и утверждению проекта планировки и проекта межевания
улично-дорожной сети и территории общественного пользования

6 этап «Межевание территории».

Том 6. Книга 5. Табличные материалы.

Номера точек красных линий	X	Y
32677	4931224,29	4385457,29
32678	4931178,31	4385426,18
32679	4931199,31	4385387,68
32680	4931203,23	4385371,84
32681	4931212,16	4385337,34
32682	4931212,11	4385317,86
32683	4931208,57	4385282,83
32684	4931197,20	4385241,04
32685	4931203,34	4385236,80
32686	4931294,69	4385308,91
32687	4931278,40	4385332,06
32688	4931275,53	4385336,15
32689	4931256,79	4385362,76
32690	4931252,58	4385394,90
32691	4931250,13	4385410,80
32692	4931260,97	4385428,69
32693	4931270,87	4385435,27
32694	4931274,34	4385442,99
32695	4931271,91	4385447,58
32696	4931263,19	4385470,20
32697	4931254,33	4385488,33
32698	4931239,51	4385512,64
32699	4931246,14	4385521,69
32700	4931254,73	4385537,10
32701	4931226,40	4385546,97
32702	4931202,39	4385555,36
32703	4931197,98	4385579,82
32704	4931244,78	4385611,78
32705	4931216,39	4385635,36
32706	4931183,75	4385651,26
32707	4931126,44	4385669,37
32708	4931093,78	4385695,31
32709	4931075,76	4385709,60
32710	4931045,63	4385734,45
32711	4931027,67	4385748,17
32712	4931013,50	4385761,64
32713	4931000,62	4385776,08
32714	4930990,10	4385787,85
32715	4930973,71	4385798,09
32716	4930958,13	4385806,40
32717	4930953,63	4385808,70
32718	4930951,32	4385816,89

Номера точек красных линий	X	Y
32719	4930938,30	4385816,53
32720	4930930,76	4385815,33
32721	4930917,47	4385808,44
32722	4930913,79	4385808,64
32723	4930904,87	4385805,90
32724	4930897,05	4385797,56
32725	4930881,65	4385789,61
32726	4930859,60	4385781,01
32727	4930838,75	4385775,99
32728	4930827,43	4385770,69
32729	4930750,66	4385754,23
32730	4930726,80	4385750,12
32731	4930716,85	4385746,25
32732	4930708,71	4385738,31
32733	4930703,80	4385732,03
32734	4930696,78	4385725,67
32735	4930632,02	4385694,20
32736	4930615,71	4385683,25
32737	4930601,12	4385704,98
32738	4930587,38	4385706,63
32739	4930578,64	4385724,41
32740	4930554,57	4385726,39
32741	4930534,39	4385735,31
32742	4930521,99	4385738,55
32743	4930506,67	4385752,89
32744	4930487,00	4385782,71
32745	4930468,82	4385790,44
32746	4930445,93	4385791,99
32747	4930435,48	4385774,65
32748	4930431,26	4385767,08
32749	4930415,28	4385738,46
32750	4930393,71	4385699,84
32751	4930417,68	4385697,48
32752	4930476,42	4385694,29
32753	4930490,18	4385692,11
32754	4930530,35	4385681,40
32755	4930541,48	4385674,12
32756	4930548,87	4385664,87
32757	4930561,69	4385655,68
32758	4930553,03	4385609,33
32759	4930549,52	4385589,15
32760	4930541,81	4385544,09



Оказание услуг по разработке и утверждению проекта планировки и проекта межевания
улично-дорожной сети и территории общественного пользования

6 этап «Межевание территории».

Том 6. Книга 5. Табличные материалы.

Номера точек красных линий	X	Y
32761	4930544,25	4385540,58
32762	4930561,19	4385537,42
32763	4930581,86	4385534,26
32764	4930591,84	4385579,59
32765	4930601,00	4385621,06
32766	4930606,16	4385640,80
32767	4930629,90	4385635,12
32768	4930630,12	4385661,90
32769	4930661,55	4385666,37
32770	4930667,66	4385665,18
32771	4930687,69	4385668,92
32772	4932168,67	4385825,42
32773	4932149,09	4385810,67
32774	4932232,22	4385706,81
32775	4932250,18	4385719,81
32776	4932264,75	4385745,82
32777	4927759,46	4385798,15
32778	4927781,59	4385814,06
32779	4927751,84	4385838,40
32780	4927722,34	4385834,47
32781	4927635,04	4385721,13
32782	4927639,49	4385716,56
32783	4921978,15	4385910,67
32784	4921993,86	4385910,36
32785	4922005,22	4385909,42
32786	4922014,30	4385898,15
32787	4922014,71	4385894,01
32788	4922015,83	4385888,29
32789	4922019,95	4385880,01
32790	4922024,43	4385873,22
32791	4922028,79	4385869,33
32792	4922033,71	4385866,21
32793	4922036,82	4385864,57
32794	4922043,98	4385855,11
32795	4922053,19	4385812,11
32796	4922055,44	4385800,08
32797	4922061,35	4385747,50
32798	4922063,00	4385738,23
32799	4922063,64	4385727,22
32800	4922080,77	4385574,94
32801	4922081,92	4385568,22
32802	4922083,98	4385561,73

Номера точек красных линий	X	Y
32803	4922086,91	4385555,58
32804	4922090,67	4385549,89
32805	4922095,17	4385544,77
32806	4922100,34	4385540,33
32807	4922106,07	4385536,64
32808	4922112,25	4385533,77
32809	4922111,88	4385489,16
32810	4922234,16	4385479,65
32811	4922232,93	4385460,83
32812	4922229,97	4385460,00
32813	4922210,42	4385455,99
32814	4922108,47	4385438,81
32815	4922083,53	4385433,57
32816	4922042,82	4385420,30
32817	4922019,18	4385409,65
32818	4921971,56	4385385,80
32819	4921959,87	4385381,02
32820	4921940,38	4385377,22
32821	4921919,22	4385378,40
32822	4921895,98	4385386,42
32823	4921880,02	4385397,29
32824	4921667,80	4385581,24
32825	4921649,09	4385600,00
32826	4921540,41	4385725,99
32827	4921526,58	4385744,99
32828	4921512,65	4385775,36
32829	4921512,13	4385777,53
32830	4921519,07	4385789,43
32831	4921627,35	4385820,94
32832	4921732,78	4385857,03
32833	4921869,91	4385894,11
32834	4921962,52	4385909,17
32835	4921978,15	4385910,67
32836	4936133,57	4385884,13
32837	4936134,56	4385908,76
32838	4936130,24	4385913,26
32839	4935849,19	4385913,41
32840	4935844,13	4385890,42
32841	4935801,77	4385543,91
32842	4935799,73	4385522,15
32843	4935798,90	4385494,12
32844	4935799,81	4385469,78



Оказание услуг по разработке и утверждению проекта планировки и проекта межевания
улично-дорожной сети и территории общественного пользования

6 этап «Межевание территории».

Том 6. Книга 5. Табличные материалы.

Номера точек красных линий	X	Y
32845	4935802,52	4385443,50
32846	4935804,64	4385429,88
32847	4935812,60	4385384,01
32848	4935821,79	4385322,48
32849	4935823,46	4385296,05
32850	4935805,79	4385212,96
32851	4935798,18	4385172,88
32852	4935791,88	4385123,57
32853	4935788,22	4385063,91
32854	4935788,42	4385015,37
32855	4935792,04	4384960,81
32856	4935804,05	4384880,37
32857	4935825,69	4384736,38
32858	4935829,44	4384718,35
32859	4935836,83	4384686,32
32860	4935843,21	4384661,46
32861	4935921,98	4384367,78
32862	4935927,46	4384369,36
32863	4928979,68	4385456,22
32864	4928942,09	4385382,57
32865	4928933,68	4385372,31
32866	4928917,62	4385361,87
32867	4928910,38	4385359,93
32868	4928902,37	4385360,63
32869	4928912,10	4385506,30
32870	4928915,53	4385544,92
32871	4928921,51	4385588,68
32872	4928927,21	4385620,15
32873	4928951,59	4385742,08
32874	4928958,91	4385766,23
32875	4928976,43	4385796,39
32876	4929000,13	4385826,65
32877	4929008,31	4385836,62
32878	4929016,13	4385845,32
32879	4929018,86	4385848,20
32880	4929092,19	4385924,37
32881	4929135,18	4385922,28
32882	4929126,06	4385899,14
32883	4929412,06	4385812,68
32884	4929414,96	4385819,05
32885	4929410,99	4385829,64
32886	4929172,96	4385937,92

Номера точек красных линий	X	Y
32887	4929148,67	4385937,26
32888	4929132,52	4385896,66
32889	4921065,99	4383577,90
32890	4921069,15	4383571,04
32891	4921071,25	4383562,63
32892	4921072,92	4383553,57
32893	4921075,05	4383535,69
32894	4921078,13	4383511,69
32895	4921080,48	4383492,08
32896	4921080,67	4383478,39
32897	4921078,96	4383473,08
32898	4921075,03	4383468,59
32899	4921069,55	4383466,56
32900	4921064,07	4383467,24
32901	4921058,95	4383470,90
32902	4921039,65	4383494,55
32903	4921007,94	4383532,81
32904	4920955,52	4383593,94
32905	4920943,49	4383606,69
32906	4920914,72	4383636,04
32907	4920796,20	4383746,58
32908	4920669,07	4383866,76
32909	4920631,93	4383901,45
32910	4920624,10	4383910,05
32911	4920622,23	4383912,60
32912	4920619,11	4383918,10
32913	4920615,27	4383926,77
32914	4920606,84	4383949,42
32915	4920597,97	4383978,71
32916	4920559,81	4384107,30
32917	4920550,89	4384124,99
32918	4920526,18	4384154,76
32919	4920508,26	4384167,57
32920	4920494,63	4384175,10
32921	4920479,09	4384182,29
32922	4920467,45	4384185,72
32923	4920458,99	4384187,45
32924	4920443,31	4384189,25
32925	4920429,24	4384188,79
32926	4920416,48	4384187,54
32927	4920409,80	4384186,29
32928	4920399,56	4384183,38



Оказание услуг по разработке и утверждению проекта планировки и проекта межевания
улично-дорожной сети и территории общественного пользования
6 этап «Межевание территории».
Том 6. Книга 5. Табличные материалы.

Номера точек красных линий	X	Y
32929	4920390,48	4384180,76
32930	4920380,97	4384179,96
32931	4920375,23	4384184,09
32932	4920373,08	4384193,91
32933	4920435,01	4384475,41
32934	4920447,16	4384512,09
32935	4920459,39	4384534,91
32936	4920473,87	4384554,89
32937	4920487,46	4384569,59
32938	4920501,29	4384581,77
32939	4920518,71	4384594,09
32940	4920839,07	4384794,44
32941	4920889,74	4384828,29
32942	4920934,62	4384862,19
32943	4920987,59	4384907,64
32944	4921045,72	4384965,62
32945	4921093,47	4385021,18
32946	4921569,92	4385617,97
32947	4921573,92	4385621,72
32948	4921579,07	4385622,48
32949	4921583,79	4385621,61
32950	4921588,38	4385618,32
32951	4921623,34	4385577,79
32952	4921645,53	4385555,55
32953	4921857,75	4385371,60
32954	4921876,44	4385358,36
32955	4921900,62	4385347,98
32956	4921924,69	4385343,41
32957	4921949,86	4385344,03
32958	4921969,95	4385348,54
32959	4921986,78	4385355,40
32960	4922034,40	4385379,25
32961	4922056,96	4385389,34
32962	4922092,20	4385400,69
32963	4922114,12	4385405,28
32964	4922216,07	4385422,46
32965	4922237,97	4385426,95
32966	4922259,50	4385432,98
32967	4922323,90	4385453,47
32968	4922333,65	4385455,93
32969	4922343,63	4385457,20
32970	4922360,24	4385458,29

Номера точек красных линий	X	Y
32971	4922371,07	4385457,63
32972	4922383,69	4385453,11
32973	4922392,42	4385446,79
32974	4922400,70	4385436,15
32975	4922424,74	4385392,59
32976	4922439,28	4385378,70
32977	4922458,90	4385373,59
32978	4922478,57	4385378,73
32979	4922490,87	4385389,41
32980	4922498,07	4385404,76
32981	4922498,97	4385410,47
32982	4922504,88	4385443,21
32983	4922506,88	4385451,71
32984	4922509,76	4385459,96
32985	4922550,41	4385558,26
32986	4922555,62	4385573,92
32987	4922558,67	4385590,96
32988	4922559,27	4385604,87
32989	4922558,80	4385621,57
32990	4922559,61	4385631,99
32991	4922562,56	4385642,01
32992	4922567,53	4385651,20
32993	4922574,30	4385659,16
32994	4922607,76	4385691,04
32995	4922618,17	4385699,41
32996	4922631,25	4385708,24
32997	4922640,00	4385714,88
32998	4922647,97	4385722,44
32999	4922655,06	4385730,82
33000	4922661,19	4385739,94
33001	4922667,74	4385750,93
33002	4922671,28	4385757,44
33003	4922674,46	4385764,56
33004	4922677,08	4385771,91
33005	4922679,01	4385779,06
33006	4922708,01	4385905,63
33007	4922710,07	4385965,92
33008	4922749,59	4385985,41
33009	4922844,25	4385917,79
33010	4922857,16	4385909,85
33011	4922871,04	4385903,76
33012	4922885,62	4385899,63



Оказание услуг по разработке и утверждению проекта планировки и проекта межевания
улично-дорожной сети и территории общественного пользования
6 этап «Межевание территории».
Том 6. Книга 5. Табличные материалы.

Номера точек красных линий	X	Y
33013	4922900,64	4385897,55
33014	4922915,80	4385897,56
33015	4922930,81	4385899,64
33016	4922945,40	4385903,78
33017	4922959,27	4385909,87
33018	4923071,80	4385968,88
33019	4923092,36	4385961,86
33020	4923100,28	4385944,69
33021	4923112,73	4385924,08
33022	4923119,78	4385910,62
33023	4923125,50	4385895,24
33024	4923159,52	4385781,41
33025	4923165,86	4385762,86
33026	4923174,36	4385743,39
33027	4923184,43	4385724,78
33028	4923195,19	4385708,28
33029	4923238,13	4385647,79
33030	4923251,11	4385624,64
33031	4923256,96	4385607,72
33032	4923260,29	4385590,53
33033	4923261,20	4385575,44
33034	4923259,88	4385557,30
33035	4923255,65	4385528,45
33036	4923253,69	4385509,56
33037	4923253,33	4385490,58
33038	4923258,31	4385275,53
33039	4923257,93	4385265,23
33040	4923255,14	4385250,48
33041	4923249,59	4385236,01
33042	4923239,98	4385220,80
33043	4923228,72	4385209,08
33044	4923202,33	4385186,41
33045	4923183,39	4385168,11
33046	4923163,43	4385143,05
33047	4923146,78	4385114,51
33048	4923136,96	4385091,15
33049	4923116,27	4385033,00
33050	4923110,33	4385013,57
33051	4923104,37	4384979,89
33052	4923103,65	4384944,27
33053	4923107,20	4384915,67
33054	4923113,06	4384884,75

Номера точек красных линий	X	Y
33055	4923115,80	4384862,70
33056	4923115,73	4384840,47
33057	4923113,81	4384811,78
33058	4923113,53	4384786,81
33059	4923116,35	4384759,91
33060	4923121,44	4384736,83
33061	4923130,71	4384710,00
33062	4923131,99	4384706,94
33063	4923154,69	4384660,17
33064	4923155,75	4384653,09
33065	4923152,59	4384646,67
33066	4923083,95	4384574,39
33067	4923064,71	4384555,24
33068	4923044,42	4384537,21
33069	4923018,05	4384515,08
33070	4923007,53	4384507,61
33071	4922995,94	4384501,93
33072	4922972,22	4384492,58
33073	4922952,27	4384483,19
33074	4922933,58	4384471,20
33075	4922911,15	4384451,37
33076	4922715,92	4384245,46
33077	4922705,81	4384236,91
33078	4922694,07	4384230,79
33079	4922614,33	4384199,89
33080	4922608,08	4384198,22
33081	4922578,74	4384193,68
33082	4922565,59	4384190,32
33083	4922549,52	4384182,01
33084	4922536,09	4384169,83
33085	4922520,64	4384151,65
33086	4922508,45	4384139,11
33087	4922456,23	4384092,21
33088	4922448,52	4384086,10
33089	4922439,95	4384080,89
33090	4922433,18	4384077,73
33091	4922421,39	4384073,92
33092	4922372,45	4384062,21
33093	4922355,32	4384057,14
33094	4922335,97	4384048,92
33095	4922315,48	4384036,81
33096	4922303,46	4384027,70



Оказание услуг по разработке и утверждению проекта планировки и проекта межевания
улично-дорожной сети и территории общественного пользования

6 этап «Межевание территории».

Том 6. Книга 5. Табличные материалы.

Номера точек красных линий	X	Y
33097	4922203,39	4383944,67
33098	4922188,38	4383933,05
33099	4922167,13	4383919,14
33100	4922144,26	4383907,00
33101	4922121,72	4383897,53
33102	4922087,44	4383887,29
33103	4921947,01	4383854,94
33104	4921917,12	4383851,62
33105	4921791,03	4383850,94
33106	4921776,40	4383851,33
33107	4921734,83	4383853,75
33108	4921713,46	4383856,00
33109	4921676,24	4383861,69
33110	4936272,35	4386038,51
33111	4936250,85	4386031,47
33112	4936224,51	4386024,61
33113	4936212,00	4386020,54
33114	4936151,05	4386005,82
33115	4936147,44	4386000,89
33116	4936149,27	4385974,54
33117	4936149,63	4385966,06
33118	4936149,52	4385957,58
33119	4936148,29	4385926,75
33120	4936152,60	4385922,10
33121	4936290,21	4385917,40
33122	4936294,23	4385918,64
33123	4936294,81	4385921,74
33124	4936296,05	4385977,15
33125	4936295,22	4385987,95
33126	4936292,30	4385998,37
33127	4936277,58	4386036,12
33128	4936272,35	4386038,51
33129	4936462,45	4386046,52
33130	4936448,90	4386040,89
33131	4936444,66	4385916,62
33132	4936448,52	4385912,48
33133	4936458,49	4385912,14
33134	4936469,72	4385912,91
33135	4936480,56	4385915,95
33136	4936490,55	4385921,13
33137	4936499,28	4385928,24
33138	4936539,67	4385968,66

Номера точек красных линий	X	Y
33139	4936539,55	4385975,00
33140	4936462,45	4386046,52
33141	4929528,92	4385941,73
33142	4929506,49	4385951,70
33143	4929451,34	4385943,33
33144	4929440,21	4385868,19
33145	4929446,32	4385856,96
33146	4929752,25	4385717,61
33147	4929796,76	4385786,80
33148	4929817,43	4385827,85
33149	4929824,37	4385840,77
33150	4929779,38	4385878,57
33151	4929754,19	4385899,83
33152	4929738,04	4385913,42
33153	4929718,27	4385930,58
33154	4929696,99	4385949,33
33155	4929678,49	4385965,65
33156	4929657,95	4385983,76
33157	4929638,00	4386001,35
33158	4929618,38	4386018,65
33159	4929598,82	4386035,90
33160	4929580,12	4386052,39
33161	4929566,89	4386049,51
33162	4929563,66	4386047,38
33163	4929552,38	4386023,70
33164	4929539,81	4385997,43
33165	4929519,67	4385953,50
33166	4929531,72	4385948,05
33167	4929596,31	4386058,54
33168	4929592,80	4386051,71
33169	4929663,13	4385989,69
33170	4929723,40	4385936,56
33171	4929756,99	4385907,98
33172	4929765,56	4385901,36
33173	4929778,02	4385890,80
33174	4929803,65	4385870,46
33175	4929815,54	4385860,63
33176	4929823,24	4385870,12
33177	4929876,67	4385936,65
33178	4929890,40	4385957,29
33179	4936337,85	4386067,23
33180	4936343,31	4386065,75



Оказание услуг по разработке и утверждению проекта планировки и проекта межевания
улично-дорожной сети и территории общественного пользования

6 этап «Межевание территории».

Том 6. Книга 5. Табличные материалы.

Номера точек красных линий	X	Y
33181	4936360,53	4386035,82
33182	4936363,87	4386028,95
33183	4936366,22	4386021,68
33184	4936367,55	4386014,16
33185	4936367,82	4386006,52
33186	4936364,84	4385919,35
33187	4936360,19	4385915,00
33188	4936309,20	4385916,75
33189	4936304,66	4385921,55
33190	4936305,89	4385978,96
33191	4936305,07	4385989,69
33192	4936301,62	4386002,00
33193	4936287,48	4386038,26
33194	4936337,85	4386067,23
33195	4929566,96	4386083,55
33196	4929574,32	4386065,07
33197	4929595,46	4386069,32
33198	4936397,58	4386101,57
33199	4936353,46	4386076,20
33200	4936351,98	4386070,74
33201	4936369,20	4386040,80
33202	4936373,14	4386032,68
33203	4936375,93	4386024,10
33204	4936377,49	4386015,20
33205	4936377,81	4386006,18
33206	4936374,83	4385919,01
33207	4936379,17	4385914,35
33208	4936430,01	4385912,62
33209	4936434,83	4385917,12
33210	4936439,23	4386045,94
33211	4936403,26	4386100,23
33212	4936397,58	4386101,57
33213	4936266,91	4386106,30
33214	4936143,69	4386071,56
33215	4936145,34	4386040,37
33216	4936146,80	4386012,82
33217	4936154,40	4386014,35
33218	4936232,68	4386033,25
33219	4936246,66	4386038,97
33220	4936286,68	4386053,13
33221	4936288,92	4386058,15
33222	4936269,78	4386104,02

Номера точек красных линий	X	Y
33223	4936266,91	4386106,30
33224	4927302,10	4386128,69
33225	4927474,07	4386016,62
33226	4927640,09	4385908,37
33227	4927647,08	4385851,56
33228	4927551,99	4385727,66
33229	4927497,77	4385655,01
33230	4927468,49	4385612,71
33231	4927427,82	4385549,78
33232	4927406,57	4385514,70
33233	4927185,28	4385121,91
33234	4927170,56	4385115,60
33235	4927148,35	4385123,57
33236	4927130,69	4385122,80
33237	4927110,10	4385106,56
33238	4927095,43	4385083,68
33239	4927080,57	4385039,50
33240	4927076,92	4385031,21
33241	4927070,16	4385021,78
33242	4927062,93	4385015,25
33243	4927040,57	4384998,70
33244	4926969,92	4384947,27
33245	4926955,67	4384938,22
33246	4926947,31	4384933,86
33247	4926928,19	4384925,70
33248	4926918,53	4384922,15
33249	4926840,97	4384898,22
33250	4926793,16	4384883,35
33251	4926781,22	4384894,69
33252	4926740,79	4384978,67
33253	4926734,49	4384988,84
33254	4926725,25	4384998,41
33255	4926714,19	4385005,82
33256	4926701,83	4385010,72
33257	4926688,70	4385012,90
33258	4926675,42	4385012,26
33259	4926662,56	4385008,83
33260	4926651,92	4385003,37
33261	4926350,58	4384805,95
33262	4926323,77	4384807,32
33263	4926290,68	4384851,04
33264	4926257,40	4384895,01



Оказание услуг по разработке и утверждению проекта планировки и проекта межевания
улично-дорожной сети и территории общественного пользования

6 этап «Межевание территории».

Том 6. Книга 5. Табличные материалы.

Номера точек красных линий	X	Y
33265	4926189,89	4384984,23
33266	4925991,13	4385245,36
33267	4925754,43	4385549,21
33268	4925754,89	4385552,64
33269	4926046,76	4385765,87
33270	4926052,68	4385769,97
33271	4926058,67	4385773,67
33272	4926064,85	4385777,07
33273	4926071,19	4385780,15
33274	4926077,68	4385782,89
33275	4926084,30	4385785,30
33276	4926091,12	4385787,39
33277	4926256,39	4385831,25
33278	4926884,53	4385997,90
33279	4927302,10	4386128,69
33280	4928842,94	4386101,90
33281	4928845,00	4386119,30
33282	4928820,28	4386124,06
33283	4928795,79	4386128,77
33284	4928792,68	4386110,28
33285	4936706,00	4386131,52
33286	4936706,00	4386131,52
33287	4936706,00	4386131,52
33288	4936706,00	4386131,52
33289	4936463,48	4386144,76
33290	4936469,03	4386143,68
33291	4936482,16	4386124,17
33292	4936488,19	4386117,06
33293	4936588,03	4386023,01
33294	4936588,12	4386017,16
33295	4936552,39	4385981,40
33296	4936545,92	4385981,28
33297	4936454,59	4386066,10
33298	4936440,58	4386078,39
33299	4936435,36	4386084,36
33300	4936418,56	4386109,71
33301	4936419,67	4386115,28
33302	4936463,48	4386144,76
33303	4933189,97	4386154,22
33304	4933169,67	4386146,96
33305	4933193,94	4386066,13
33306	4933206,15	4386025,43

Номера точек красных линий	X	Y
33307	4933209,45	4386015,45
33308	4933214,92	4385998,81
33309	4933226,87	4386002,90
33310	4933234,90	4386036,28
33311	4933235,04	4386086,23
33312	4933219,31	4386129,53
33313	4933189,97	4386154,22
33314	4936246,87	4386156,34
33315	4936141,78	4386125,99
33316	4936143,28	4386083,86
33317	4936262,82	4386117,56
33318	4936249,67	4386151,41
33319	4936246,87	4386156,34
33320	4928847,90	4386169,86
33321	4928846,06	4386161,39
33322	4928899,21	4386149,22
33323	4928902,58	4386161,40
33324	4928791,69	4386173,74
33325	4928790,38	4386168,84
33326	4928841,76	4386162,04
33327	4928843,89	4386170,68
33328	4936518,12	4386177,59
33329	4936526,00	4386175,55
33330	4936562,33	4386131,05
33331	4936567,07	4386126,08
33332	4936632,71	4386067,44
33333	4936634,70	4386062,69
33334	4936601,57	4386029,56
33335	4936594,75	4386029,45
33336	4936495,87	4386122,61
33337	4936490,04	4386129,47
33338	4936476,91	4386148,98
33339	4936478,00	4386154,54
33340	4936503,77	4386171,88
33341	4936518,12	4386177,59
33342	4920129,34	4386151,56
33343	4920121,51	4386148,94
33344	4920113,35	4386147,65
33345	4920105,10	4386147,72
33346	4920096,96	4386149,15
33347	4920066,39	4386157,16
33348	4920003,78	4386163,93



Оказание услуг по разработке и утверждению проекта планировки и проекта межевания
улично-дорожной сети и территории общественного пользования
6 этап «Межевание территории».
Том 6. Книга 5. Табличные материалы.

Номера точек красных линий	X	Y
33349	4919960,67	4386175,59
33350	4919942,41	4386185,33
33351	4919939,19	4386185,72
33352	4919936,48	4386183,76
33353	4919935,87	4386180,53
33354	4919937,64	4386177,73
33355	4919988,04	4386140,84
33356	4920009,06	4386125,76
33357	4920012,95	4386120,03
33358	4920028,17	4386082,25
33359	4920032,38	4386066,65
33360	4920035,48	4386053,50
33361	4920037,71	4386040,18
33362	4920042,63	4386003,60
33363	4922287,94	4386189,91
33364	4922289,48	4386185,25
33365	4922290,13	4386169,96
33366	4922290,68	4386153,36
33367	4922294,87	4386149,60
33368	4922294,86	4386143,69
33369	4922302,75	4386142,40
33370	4922299,66	4386122,99
33371	4922297,81	4386119,54
33372	4922291,97	4386111,67
33373	4922283,79	4386107,61
33374	4922257,83	4386096,52
33375	4922253,23	4386096,13
33376	4922224,93	4386110,88
33377	4922215,16	4386116,14
33378	4922208,65	4386117,49
33379	4922187,71	4386116,46
33380	4922180,07	4386116,71
33381	4922157,70	4386127,60
33382	4922090,74	4386132,35
33383	4922084,98	4386133,45
33384	4922079,20	4386136,12
33385	4922075,09	4386139,35
33386	4922072,51	4386142,28
33387	4922069,58	4386147,31
33388	4922067,63	4386154,79
33389	4922066,32	4386167,93
33390	4922066,80	4386172,14

Номера точек красных линий	X	Y
33391	4922068,69	4386175,45
33392	4922070,75	4386177,27
33393	4922075,78	4386178,91
33394	4922179,99	4386184,00
33395	4922287,94	4386189,91
33396	4928764,76	4386190,17
33397	4928762,23	4386173,63
33398	4928786,06	4386169,23
33399	4928787,64	4386174,88
33400	4922345,57	4386193,06
33401	4922308,15	4386191,02
33402	4922302,22	4386189,07
33403	4922298,28	4386184,81
33404	4922296,81	4386178,62
33405	4922297,23	4386166,55
33406	4922297,59	4386156,05
33407	4922301,76	4386155,99
33408	4922301,78	4386154,89
33409	4922303,07	4386149,67
33410	4922306,81	4386145,32
33411	4922313,11	4386143,11
33412	4922331,81	4386142,07
33413	4922342,33	4386144,93
33414	4922346,46	4386146,97
33415	4922349,51	4386150,41
33416	4922358,15	4386165,03
33417	4922358,05	4386184,85
33418	4922356,35	4386187,53
33419	4922351,71	4386191,76
33420	4922345,57	4386193,06
33421	4936464,67	4386225,22
33422	4936473,25	4386223,27
33423	4936499,35	4386185,17
33424	4936406,31	4386122,56
33425	4936396,41	4386116,46
33426	4936300,11	4386061,29
33427	4936277,03	4386116,23
33428	4936293,69	4386126,22
33429	4936464,67	4386225,22
33430	4929529,03	4386227,09
33431	4929548,62	4386220,03
33432	4929546,30	4386212,92



Оказание услуг по разработке и утверждению проекта планировки и проекта межевания
улично-дорожной сети и территории общественного пользования
6 этап «Межевание территории».
Том 6. Книга 5. Табличные материалы.

Номера точек красных линий	X	Y
33433	4929560,82	4386209,52
33434	4929572,73	4386206,74
33435	4929574,38	4386206,35
33436	4929594,47	4386198,03
33437	4929605,06	4386191,79
33438	4929621,27	4386185,88
33439	4929633,22	4386181,44
33440	4929658,50	4386172,04
33441	4929658,52	4386172,04
33442	4929670,24	4386164,61
33443	4929693,91	4386149,60
33444	4929697,85	4386146,32
33445	4929718,07	4386132,16
33446	4929737,27	4386118,18
33447	4929738,90	4386117,00
33448	4929768,65	4386105,68
33449	4929769,58	4386105,33
33450	4929780,88	4386104,59
33451	4929787,38	4386104,16
33452	4929845,57	4386100,35
33453	4929846,59	4386100,11
33454	4929846,60	4386100,11
33455	4929876,13	4386093,52
33456	4929876,14	4386093,52
33457	4929884,50	4386091,65
33458	4929892,64	4386110,42
33459	4929930,75	4386100,64
33460	4929965,42	4386090,35
33461	4929961,51	4386072,00
33462	4929984,08	4386061,60
33463	4930006,76	4386011,71
33464	4930010,94	4386004,13
33465	4930008,82	4385994,79
33466	4930021,16	4385987,89
33467	4930034,77	4385980,28
33468	4930048,82	4385971,43
33469	4930062,85	4385962,61
33470	4930076,90	4385953,77
33471	4930090,97	4385944,92
33472	4930100,90	4385942,64
33473	4930110,81	4385940,36
33474	4930122,30	4385937,72

Номера точек красных линий	X	Y
33475	4930303,26	4385877,04
33476	4930377,87	4385872,11
33477	4930426,33	4385877,87
33478	4930446,70	4385871,36
33479	4930445,05	4385830,48
33480	4930415,07	4385789,50
33481	4930394,71	4385751,16
33482	4930395,71	4385750,64
33483	4930399,49	4385748,66
33484	4930407,59	4385744,41
33485	4930386,94	4385703,39
33486	4930382,73	4385703,99
33487	4930364,90	4385707,58
33488	4930346,48	4385710,36
33489	4930207,98	4385731,63
33490	4930207,69	4385731,67
33491	4930193,74	4385732,56
33492	4930108,73	4385733,48
33493	4930091,52	4385734,26
33494	4930069,03	4385739,13
33495	4930022,45	4385752,47
33496	4929994,38	4385760,97
33497	4929984,55	4385764,45
33498	4929957,54	4385774,87
33499	4929882,51	4385808,39
33500	4929834,34	4385825,82
33501	4929830,71	4385855,55
33502	4929888,78	4385927,78
33503	4929903,48	4385953,47
33504	4922046,73	4386227,50
33505	4922059,64	4386194,35
33506	4922059,69	4386189,40
33507	4922055,30	4386177,49
33508	4922054,17	4386173,33
33509	4922053,77	4386169,04
33510	4922053,68	4386157,38
33511	4922055,85	4386145,95
33512	4922061,08	4386137,43
33513	4922063,25	4386134,94
33514	4922070,03	4386129,47
33515	4922079,39	4386126,52
33516	4922089,70	4386125,40



Оказание услуг по разработке и утверждению проекта планировки и проекта межевания
улично-дорожной сети и территории общественного пользования
6 этап «Межевание территории».
Том 6. Книга 5. Табличные материалы.

Номера точек красных линий	X	Y
33517	4922118,32	4386123,31
33518	4922147,37	4386120,90
33519	4922155,02	4386119,53
33520	4922163,20	4386116,09
33521	4922173,24	4386111,39
33522	4922178,98	4386109,75
33523	4922187,85	4386109,45
33524	4922201,25	4386110,44
33525	4922207,96	4386110,49
33526	4922212,74	4386109,49
33527	4922221,43	4386104,81
33528	4922233,12	4386097,60
33529	4922241,31	4386092,08
33530	4922246,83	4386089,53
33531	4922253,29	4386089,11
33532	4922259,58	4386089,64
33533	4922269,90	4386094,18
33534	4922286,71	4386101,24
33535	4922296,21	4386105,96
33536	4922304,22	4386116,61
33537	4922307,91	4386129,26
33538	4922315,45	4386138,97
33539	4922360,42	4386126,40
33540	4922366,35	4386103,04
33541	4922378,62	4386089,15
33542	4922434,11	4386062,76
33543	4922463,99	4386044,29
33544	4922503,90	4386008,39
33545	4922524,70	4385966,54
33546	4922545,87	4385809,39
33547	4922547,33	4385749,13
33548	4922535,37	4385680,98
33549	4922533,34	4385676,12
33550	4922525,31	4385664,78
33551	4922523,66	4385659,31
33552	4922525,28	4385604,11
33553	4922523,81	4385587,36
33554	4922518,99	4385571,25
33555	4922478,33	4385472,91
33556	4922474,25	4385461,26
33557	4922471,42	4385449,25
33558	4922465,09	4385414,20

Номера точек красных линий	X	Y
33559	4922464,11	4385410,43
33560	4922461,03	4385407,97
33561	4922457,13	4385407,85
33562	4922453,90	4385410,12
33563	4922430,47	4385452,58
33564	4922411,56	4385475,18
33565	4922400,00	4385482,93
33566	4922382,24	4385489,95
33567	4922358,01	4385492,21
33568	4922341,40	4385491,12
33569	4922327,34	4385489,34
33570	4922313,59	4385485,87
33571	4922280,79	4385475,43
33572	4922273,83	4385475,76
33573	4922216,69	4385500,16
33574	4922117,23	4385544,69
33575	4922111,87	4385547,18
33576	4922107,54	4385549,97
33577	4922103,63	4385553,33
33578	4922100,22	4385557,20
33579	4922097,38	4385561,50
33580	4922095,16	4385566,15
33581	4922093,60	4385571,06
33582	4922092,66	4385576,62
33583	4922066,94	4385805,21
33584	4922055,72	4385857,63
33585	4922053,93	4385863,02
33586	4922051,01	4385867,89
33587	4922047,11	4385872,01
33588	4922042,41	4385875,19
33589	4922039,30	4385876,82
33590	4922033,11	4385881,50
33591	4922028,74	4385887,90
33592	4922026,63	4385895,36
33593	4922027,02	4385903,10
33594	4922036,59	4385947,65
33595	4922037,48	4385959,32
33596	4922035,02	4385971,62
33597	4922029,34	4385982,79
33598	4922021,43	4385991,42
33599	4921998,98	4386010,01
33600	4921993,22	4386015,55



Оказание услуг по разработке и утверждению проекта планировки и проекта межевания
улично-дорожной сети и территории общественного пользования

6 этап «Межевание территории».

Том 6. Книга 5. Табличные материалы.

Номера точек красных линий	X	Y
33601	4921988,34	4386021,88
33602	4921984,45	4386028,85
33603	4921981,63	4386036,33
33604	4921968,97	4386079,30
33605	4921965,55	4386093,24
33606	4921963,45	4386107,44
33607	4921962,68	4386121,77
33608	4921963,25	4386136,11
33609	4921966,74	4386176,38
33610	4921967,62	4386184,23
33611	4921968,87	4386191,90
33612	4921970,51	4386199,50
33613	4921972,56	4386207,13
33614	4921973,61	4386210,67
33615	4921978,79	4386214,23
33616	4921997,58	4386212,78
33617	4922014,86	4386212,26
33618	4922022,97	4386215,41
33619	4922031,91	4386221,41
33620	4922046,73	4386227,50
33621	4936121,78	4386234,84
33622	4936058,92	4386180,67
33623	4936050,93	4386173,25
33624	4936043,53	4386165,25
33625	4935888,85	4385984,99
33626	4935881,25	4385973,68
33627	4935876,51	4385960,92
33628	4935874,87	4385947,40
33629	4935876,42	4385933,87
33630	4935878,29	4385925,97
33631	4935882,81	4385922,40
33632	4936135,10	4385922,26
33633	4936136,53	4385958,10
33634	4936136,63	4385965,87
33635	4936136,30	4385973,63
33636	4936132,16	4386033,20
33637	4936131,88	4386038,56
33638	4936124,95	4386233,46
33639	4936121,78	4386234,84
33640	4933125,55	4386243,14
33641	4933123,29	4386240,84
33642	4933116,03	4386232,66

Номера точек красных линий	X	Y
33643	4933114,70	4386210,61
33644	4933114,26	4386196,22
33645	4933109,83	4386181,26
33646	4933107,16	4386174,92
33647	4933098,17	4386166,58
33648	4933079,56	4386160,95
33649	4933058,15	4386138,54
33650	4933051,07	4386128,60
33651	4933032,70	4386096,98
33652	4933029,60	4386090,17
33653	4933016,82	4386055,72
33654	4933011,48	4386045,31
33655	4933003,16	4386033,91
33656	4932999,45	4386029,96
33657	4932987,39	4386021,41
33658	4932982,25	4386018,92
33659	4932968,19	4386013,28
33660	4932951,03	4386006,96
33661	4932948,12	4386004,56
33662	4932944,61	4386001,49
33663	4932943,08	4385999,27
33664	4932942,49	4385984,70
33665	4932943,49	4385982,06
33666	4932944,76	4385980,52
33667	4932949,78	4385977,96
33668	4932997,34	4385965,69
33669	4933007,07	4385963,24
33670	4933035,86	4385957,25
33671	4933064,45	4385956,23
33672	4933073,83	4385956,47
33673	4933088,24	4385958,09
33674	4933128,10	4385963,27
33675	4933132,25	4385962,85
33676	4933138,06	4385961,56
33677	4933153,81	4385951,18
33678	4933175,91	4385933,01
33679	4933194,51	4385915,97
33680	4933198,26	4385911,97
33681	4933211,33	4385919,52
33682	4933221,57	4385934,56
33683	4933194,49	4385996,02
33684	4933191,38	4386003,07



Оказание услуг по разработке и утверждению проекта планировки и проекта межевания
улично-дорожной сети и территории общественного пользования

6 этап «Межевание территории».

Том 6. Книга 5. Табличные материалы.

Номера точек красных линий	X	Y
33685	4933187,48	4386014,31
33686	4933177,84	4386037,43
33687	4933173,72	4386051,25
33688	4933143,77	4386148,05
33689	4933137,88	4386167,65
33690	4933130,14	4386222,64
33691	4933126,64	4386236,94
33692	4933125,55	4386243,14
33693	4928847,91	4386101,31
33694	4928849,74	4386116,78
33695	4928852,45	4386120,86
33696	4928868,15	4386117,25
33697	4928905,98	4386105,10
33698	4928927,21	4386107,74
33699	4928937,13	4386109,00
33700	4928955,06	4386115,95
33701	4928993,47	4386128,76
33702	4929025,66	4386146,41
33703	4929186,16	4386253,65
33704	4929208,55	4386244,22
33705	4929187,63	4386115,19
33706	4929183,84	4386098,69
33707	4929177,66	4386082,19
33708	4929165,36	4386060,79
33709	4929154,00	4386046,92
33710	4929123,83	4386004,37
33711	4929092,11	4385971,04
33712	4929058,18	4385946,72
33713	4928990,04	4385875,94
33714	4928983,95	4385869,44
33715	4928968,64	4385851,32
33716	4928944,90	4385821,00
33717	4928931,15	4385800,40
33718	4928920,71	4385778,44
33719	4928912,36	4385749,92
33720	4928887,99	4385627,99
33721	4928875,79	4385549,49
33722	4928872,19	4385508,97
33723	4928857,17	4385284,17
33724	4928801,92	4385232,08
33725	4928758,58	4385237,98
33726	4928655,29	4385303,19

Номера точек красных линий	X	Y
33727	4928607,80	4385329,36
33728	4928468,01	4385420,71
33729	4928465,38	4385433,18
33730	4928545,08	4385556,08
33731	4928585,56	4385672,25
33732	4928609,67	4385743,84
33733	4928569,35	4385758,33
33734	4928561,08	4385721,02
33735	4928577,39	4385710,64
33736	4928558,13	4385653,46
33737	4928537,93	4385588,19
33738	4928526,87	4385564,60
33739	4928448,63	4385444,12
33740	4928436,20	4385441,49
33741	4928014,42	4385717,09
33742	4928005,37	4385723,04
33743	4927978,62	4385740,73
33744	4927962,40	4385752,40
33745	4927884,02	4385813,56
33746	4927821,12	4385854,62
33747	4927809,29	4385897,50
33748	4927841,07	4385917,36
33749	4927883,79	4385950,78
33750	4927964,01	4386009,22
33751	4928010,63	4386027,93
33752	4928164,76	4386087,03
33753	4928325,58	4386137,73
33754	4928375,60	4386151,42
33755	4928415,69	4386159,93
33756	4928450,25	4386164,93
33757	4928479,42	4386167,51
33758	4928511,64	4386168,63
33759	4928559,28	4386166,99
33760	4928622,33	4386158,81
33761	4928759,48	4386136,16
33762	4928791,90	4386129,64
33763	4928788,80	4386110,82
33764	4929557,67	4386079,85
33765	4929564,70	4386062,19
33766	4929556,83	4386054,44
33767	4929553,14	4386048,56
33768	4929543,36	4386028,01



Оказание услуг по разработке и утверждению проекта планировки и проекта межевания
улично-дорожной сети и территории общественного пользования

6 этап «Межевание территории».

Том 6. Книга 5. Табличные материалы.

Номера точек красных линий	X	Y
33769	4929530,75	4386001,67
33770	4929518,98	4385975,99
33771	4929442,59	4385992,69
33772	4929439,90	4385968,85
33773	4929439,49	4385965,71
33774	4929424,83	4385866,74
33775	4929177,10	4385979,44
33776	4929171,95	4386007,62
33777	4929183,13	4386019,51
33778	4929194,77	4386033,28
33779	4929206,81	4386051,46
33780	4929215,79	4386069,55
33781	4929224,85	4386097,31
33782	4929227,12	4386108,79
33783	4929246,49	4386228,29
33784	4929255,17	4386248,11
33785	4929257,89	4386247,59
33786	4929335,79	4386232,68
33787	4929344,37	4386262,68
33788	4929360,94	4386260,47
33789	4922284,32	4386265,75
33790	4922071,25	4386255,71
33791	4922068,62	4386254,82
33792	4922063,04	4386250,92
33793	4922060,91	4386246,53
33794	4922064,22	4386188,84
33795	4922179,57	4386192,99
33796	4922285,47	4386198,79
33797	4922290,18	4386204,38
33798	4922289,87	4386211,64
33799	4922288,87	4386261,44
33800	4922284,32	4386265,75
33801	4922337,20	4386266,14
33802	4922356,47	4386265,93
33803	4922359,02	4386263,08
33804	4922357,37	4386206,76
33805	4922297,38	4386205,03
33806	4922296,40	4386265,48
33807	4922337,20	4386266,14
33808	4936170,02	4386274,23
33809	4936193,14	4386240,81
33810	4936221,01	4386200,51

Номера точек красных линий	X	Y
33811	4936225,15	4386194,51
33812	4936239,24	4386169,75
33813	4936141,23	4386141,45
33814	4936137,30	4386252,01
33815	4936170,02	4386274,23
33816	4936529,88	4386274,94
33817	4936479,03	4386238,67
33818	4936478,56	4386238,03
33819	4936480,92	4386234,19
33820	4936508,95	4386193,28
33821	4936520,22	4386190,98
33822	4936533,39	4386199,38
33823	4936539,18	4386203,79
33824	4936571,38	4386232,83
33825	4936569,83	4386238,32
33826	4936567,25	4386239,31
33827	4936563,89	4386241,04
33828	4936560,97	4386243,44
33829	4936547,11	4386257,60
33830	4936529,88	4386274,94
33831	4933118,63	4386282,54
33832	4933123,86	4386252,75
33833	4933117,46	4386246,32
33834	4933108,21	4386235,90
33835	4933106,70	4386210,97
33836	4933106,29	4386197,50
33837	4933102,28	4386183,95
33838	4933100,45	4386179,61
33839	4933094,08	4386173,70
33840	4933075,23	4386168,00
33841	4933051,97	4386143,65
33842	4933044,34	4386132,94
33843	4933025,58	4386100,66
33844	4933022,19	4386093,22
33845	4933009,49	4386058,95
33846	4933004,65	4386049,52
33847	4932996,99	4386039,03
33848	4932994,16	4386036,02
33849	4932983,30	4386028,32
33850	4932979,01	4386026,24
33851	4932968,25	4386021,92
33852	4932963,61	4386025,06



Оказание услуг по разработке и утверждению проекта планировки и проекта межевания
улично-дорожной сети и территории общественного пользования

6 этап «Межевание территории».

Том 6. Книга 5. Табличные материалы.

Номера точек красных линий	X	Y
33853	4932963,61	4386032,79
33854	4932963,55	4386035,10
33855	4932967,89	4386046,15
33856	4932970,22	4386061,80
33857	4932970,36	4386071,10
33858	4932970,18	4386073,00
33859	4932969,69	4386077,81
33860	4932965,94	4386088,91
33861	4932961,82	4386096,94
33862	4932962,28	4386102,10
33863	4932971,82	4386112,71
33864	4933070,14	4386254,04
33865	4933118,63	4386282,54
33866	4936424,06	4386290,74
33867	4936429,26	4386290,14
33868	4936464,37	4386238,90
33869	4936463,68	4386232,98
33870	4936274,07	4386123,18
33871	4936264,81	4386144,87
33872	4936424,06	4386290,74
33873	4936504,05	4386293,59
33874	4936506,48	4386293,39
33875	4936512,02	4386290,50
33876	4936513,07	4386289,86
33877	4936524,17	4386280,40
33878	4936474,13	4386244,73
33879	4936453,67	4386275,83
33880	4936461,81	4386275,40
33881	4936463,77	4386275,80
33882	4936480,62	4386284,14
33883	4936493,01	4386290,27
33884	4936504,05	4386293,59
33885	4936855,63	4386317,75
33886	4936849,14	4386312,44
33887	4936890,95	4386161,77
33888	4936896,84	4386159,21
33889	4937030,30	4386219,49
33890	4937030,52	4386228,70
33891	4936855,63	4386317,75
33892	4936706,00	4386131,52
33893	4936758,03	4386155,47
33894	4936764,47	4386156,96

Номера точек красных линий	X	Y
33895	4936771,24	4386157,58
33896	4936778,03	4386157,27
33897	4936802,27	4386154,53
33898	4936805,20	4386157,94
33899	4936758,80	4386329,19
33900	4936754,03	4386331,59
33901	4936735,56	4386324,32
33902	4936720,76	4386317,93
33903	4936706,41	4386310,58
33904	4936626,62	4386266,31
33905	4936622,34	4386263,61
33906	4936618,40	4386260,44
33907	4936536,80	4386186,82
33908	4936536,36	4386181,04
33909	4936563,20	4386148,16
33910	4936575,40	4386135,41
33911	4936641,56	4386076,30
33912	4936647,37	4386076,46
33913	4936692,09	4386121,22
33914	4936700,91	4386128,61
33915	4936706,00	4386131,52
33916	4929236,63	4386339,79
33917	4929239,48	4386337,38
33918	4929199,43	4386309,66
33919	4929193,27	4386306,51
33920	4929004,89	4386180,64
33921	4928977,40	4386165,56
33922	4928945,78	4386155,02
33923	4928926,07	4386152,14
33924	4928921,78	4386144,80
33925	4928916,59	4386146,69
33926	4928914,07	4386149,69
33927	4928914,30	4386150,73
33928	4928915,98	4386158,46
33929	4936813,69	4386354,47
33930	4936835,00	4386327,11
33931	4936882,10	4386157,38
33932	4936879,42	4386152,13
33933	4936875,49	4386150,66
33934	4936868,30	4386149,03
33935	4936860,95	4386148,38
33936	4936853,58	4386148,72



Оказание услуг по разработке и утверждению проекта планировки и проекта межевания
улично-дорожной сети и территории общественного пользования
6 этап «Межевание территории».
Том 6. Книга 5. Табличные материалы.

Номера точек красных линий	X	Y
33937	4936823,05	4386152,17
33938	4936819,35	4386155,35
33939	4936769,97	4386337,59
33940	4936794,82	4386347,36
33941	4936813,69	4386354,47
33942	4922043,76	4386359,65
33943	4922046,71	4386358,87
33944	4922048,66	4386356,52
33945	4922048,87	4386353,47
33946	4922045,79	4386340,85
33947	4922043,10	4386320,73
33948	4922040,48	4386283,76
33949	4922037,72	4386239,96
33950	4922011,15	4386220,58
33951	4921992,82	4386222,06
33952	4921979,62	4386224,24
33953	4921983,47	4386244,55
33954	4921987,61	4386261,78
33955	4921993,60	4386283,01
33956	4921996,16	4386292,03
33957	4921998,53	4386300,39
33958	4922005,33	4386315,00
33959	4922011,44	4386325,77
33960	4922018,51	4386335,93
33961	4922026,48	4386345,40
33962	4922035,28	4386354,10
33963	4922040,91	4386358,57
33964	4922043,76	4386359,65
33965	4938124,80	4386379,07
33966	4938094,92	4386374,96
33967	4938073,58	4386366,49
33968	4938063,30	4386361,95
33969	4938050,60	4386355,71
33970	4938044,74	4386352,74
33971	4938026,15	4386338,59
33972	4938016,96	4386332,18
33973	4938006,51	4386328,11
33974	4937996,84	4386327,07
33975	4937979,08	4386326,54
33976	4937967,86	4386329,77
33977	4937959,56	4386338,61
33978	4937955,29	4386329,28

Номера точек красных линий	X	Y
33979	4937939,46	4386247,26
33980	4937937,80	4386233,63
33981	4937937,92	4386228,99
33982	4937939,67	4386224,18
33983	4937944,02	4386218,18
33984	4937954,09	4386208,53
33985	4937958,45	4386205,95
33986	4937963,92	4386204,27
33987	4937985,08	4386208,59
33988	4937997,69	4386210,13
33989	4938034,44	4386216,26
33990	4938073,42	4386226,06
33991	4938104,50	4386234,84
33992	4938117,58	4386241,21
33993	4938121,84	4386248,39
33994	4938120,72	4386272,70
33995	4938121,38	4386278,32
33996	4938123,48	4386283,80
33997	4938129,37	4386294,19
33998	4938130,51	4386297,17
33999	4938130,75	4386300,35
34000	4938124,80	4386379,07
34001	4929265,51	4386384,45
34002	4929269,75	4386375,61
34003	4929271,78	4386372,39
34004	4929278,39	4386363,38
34005	4929243,80	4386340,27
34006	4929240,65	4386342,94
34007	4936690,25	4386389,06
34008	4936695,30	4386387,38
34009	4936713,22	4386330,85
34010	4936710,87	4386325,22
34011	4936701,05	4386320,18
34012	4936621,32	4386275,95
34013	4936615,95	4386272,56
34014	4936611,00	4386268,58
34015	4936584,81	4386244,95
34016	4936576,23	4386243,36
34017	4936570,11	4386245,71
34018	4936567,76	4386246,92
34019	4936565,71	4386248,60
34020	4936552,47	4386262,13



Оказание услуг по разработке и утверждению проекта планировки и проекта межевания
улично-дорожной сети и территории общественного пользования
6 этап «Межевание территории».
Том 6. Книга 5. Табличные материалы.

Номера точек красных линий	X	Y
34021	4936536,67	4386279,49
34022	4936581,33	4386311,36
34023	4936631,87	4386347,38
34024	4936632,03	4386347,49
34025	4936658,41	4386366,35
34026	4936690,25	4386389,06
34027	4929528,89	4386234,94
34028	4929563,20	4386219,33
34029	4929617,76	4386194,50
34030	4929623,36	4386199,07
34031	4929586,45	4386238,29
34032	4929579,88	4386232,93
34033	4929558,10	4386258,76
34034	4929546,23	4386277,92
34035	4929555,96	4386286,37
34036	4929608,93	4386342,18
34037	4929565,65	4386395,24
34038	4929554,73	4386387,68
34039	4929525,34	4386351,09
34040	4929509,60	4386337,80
34041	4929470,94	4386385,36
34042	4929377,56	4386309,46
34043	4929352,25	4386290,19
34044	4929346,60	4386270,46
34045	4929362,00	4386268,40
34046	4937906,62	4386397,90
34047	4937900,15	4386380,37
34048	4937899,61	4386377,66
34049	4937899,01	4386372,12
34050	4937899,51	4386368,82
34051	4937905,61	4386349,84
34052	4937906,43	4386343,54
34053	4937905,74	4386333,60
34054	4937905,96	4386329,29
34055	4937906,66	4386325,97
34056	4937918,54	4386294,39
34057	4937929,48	4386268,80
34058	4937934,58	4386269,53
34059	4937946,63	4386331,98
34060	4937954,34	4386348,82
34061	4937944,13	4386367,88
34062	4937933,60	4386378,29

Номера точек красных линий	X	Y
34063	4937926,40	4386384,47
34064	4937906,62	4386397,90
34065	4936850,62	4386398,27
34066	4936843,40	4386396,35
34067	4936822,92	4386365,38
34068	4936823,24	4386357,26
34069	4936839,30	4386336,64
34070	4936839,82	4386336,10
34071	4936840,47	4386335,67
34072	4937047,21	4386230,30
34073	4937054,43	4386230,12
34074	4937068,42	4386236,43
34075	4937072,15	4386238,82
34076	4937072,52	4386311,08
34077	4937067,56	4386316,38
34078	4937019,32	4386319,28
34079	4936995,82	4386324,90
34080	4936850,62	4386398,27
34081	4936350,87	4386398,67
34082	4936356,47	4386397,55
34083	4936416,27	4386309,32
34084	4936415,57	4386303,31
34085	4936263,45	4386163,67
34086	4936258,23	4386164,26
34087	4936180,20	4386277,09
34088	4936181,16	4386282,73
34089	4936220,15	4386311,10
34090	4936239,87	4386325,44
34091	4936248,93	4386331,86
34092	4936258,15	4386338,05
34093	4936350,87	4386398,67
34094	4921988,28	4386404,65
34095	4922032,00	4386380,50
34096	4922033,50	4386364,00
34097	4922029,38	4386360,64
34098	4922020,01	4386351,36
34099	4922011,52	4386341,28
34100	4922003,99	4386330,46
34101	4921997,48	4386318,99
34102	4921992,05	4386306,99
34103	4921987,73	4386294,53
34104	4921962,65	4386209,93



Оказание услуг по разработке и утверждению проекта планировки и проекта межевания
улично-дорожной сети и территории общественного пользования
6 этап «Межевание территории».
Том 6. Книга 5. Табличные материалы.

Номера точек красных линий	X	Y
34105	4921960,49	4386201,92
34106	4921958,75	4386193,82
34107	4921957,41	4386185,64
34108	4921956,49	4386177,40
34109	4921952,61	4386132,54
34110	4921941,83	4386124,18
34111	4921909,70	4386140,71
34112	4921879,31	4386150,06
34113	4921878,71	4386154,12
34114	4921880,53	4386170,67
34115	4921882,81	4386185,86
34116	4921888,78	4386205,80
34117	4921897,92	4386227,76
34118	4921905,46	4386248,47
34119	4921916,48	4386277,91
34120	4921941,81	4386350,13
34121	4921953,87	4386385,00
34122	4921983,23	4386404,52
34123	4921988,28	4386404,65
34124	4937898,40	4386408,85
34125	4937891,20	4386408,41
34126	4937880,13	4386403,06
34127	4937846,35	4386383,99
34128	4937833,98	4386378,22
34129	4937810,40	4386370,67
34130	4937791,22	4386364,95
34131	4937775,98	4386358,96
34132	4937830,26	4386149,97
34133	4937842,33	4386143,23
34134	4937885,44	4386156,50
34135	4937906,31	4386164,25
34136	4937920,33	4386177,94
34137	4937933,03	4386187,53
34138	4937951,39	4386198,65
34139	4937937,21	4386212,24
34140	4937931,64	4386219,92
34141	4937928,96	4386227,30
34142	4937928,79	4386234,06
34143	4937930,57	4386248,69
34144	4937930,68	4386249,29
34145	4937924,10	4386263,55
34146	4937912,15	4386291,48

Номера точек красных линий	X	Y
34147	4937899,92	4386324,00
34148	4937899,00	4386328,39
34149	4937898,73	4386333,66
34150	4937899,40	4386343,32
34151	4937898,75	4386348,30
34152	4937892,67	4386367,22
34153	4937891,95	4386371,97
34154	4937892,69	4386378,72
34155	4937893,46	4386382,63
34156	4937901,92	4386405,27
34157	4937898,40	4386408,85
34158	4933126,10	4386415,27
34159	4933152,75	4386337,15
34160	4933159,30	4386296,35
34161	4933157,19	4386287,94
34162	4933152,13	4386275,95
34163	4933142,86	4386273,20
34164	4933126,62	4386321,00
34165	4933114,20	4386378,90
34166	4933108,37	4386410,56
34167	4933126,10	4386415,27
34168	4922113,45	4386455,41
34169	4922021,85	4386419,66
34170	4922010,12	4386415,09
34171	4922007,90	4386413,39
34172	4922006,94	4386410,77
34173	4922007,38	4386407,90
34174	4922009,51	4386406,06
34175	4922052,21	4386382,48
34176	4922061,54	4386385,24
34177	4922119,20	4386447,47
34178	4922113,45	4386455,41
34179	4936933,75	4386456,05
34180	4936939,68	4386453,48
34181	4936949,74	4386436,34
34182	4936951,51	4386433,67
34183	4936954,71	4386430,03
34184	4936957,47	4386427,68
34185	4936961,57	4386425,11
34186	4936988,84	4386410,95
34187	4937014,90	4386397,47
34188	4937019,40	4386395,60



Оказание услуг по разработке и утверждению проекта планировки и проекта межевания
улично-дорожной сети и территории общественного пользования
6 этап «Межевание территории».
Том 6. Книга 5. Табличные материалы.

Номера точек красных линий	X	Y
34189	4937023,54	4386394,60
34190	4937027,05	4386394,22
34191	4937077,19	4386391,87
34192	4937073,18	4386329,35
34193	4937068,61	4386325,33
34194	4937020,65	4386328,21
34195	4937001,04	4386332,90
34196	4936851,54	4386408,45
34197	4936876,95	4386454,80
34198	4936914,67	4386451,75
34199	4936933,75	4386456,05
34200	4936320,85	4386466,03
34201	4936325,42	4386464,43
34202	4936343,06	4386410,13
34203	4936340,95	4386404,13
34204	4936252,67	4386346,42
34205	4936243,25	4386340,09
34206	4936233,99	4386333,53
34207	4936197,08	4386306,68
34208	4936192,60	4386310,66
34209	4936252,27	4386416,93
34210	4936264,92	4386429,19
34211	4936320,85	4386466,03
34212	4929394,78	4386466,54
34213	4929403,83	4386451,12
34214	4929303,98	4386387,70
34215	4929281,71	4386372,82
34216	4929275,89	4386376,68
34217	4929270,92	4386387,04
34218	4936661,60	4386481,36
34219	4936665,93	4386480,04
34220	4936690,03	4386404,02
34221	4936687,58	4386396,67
34222	4936653,99	4386372,72
34223	4936653,82	4386372,61
34224	4936627,52	4386353,80
34225	4936627,37	4386353,69
34226	4936530,91	4386284,91
34227	4936524,30	4386291,12
34228	4936516,11	4386297,26
34229	4936507,10	4386300,99
34230	4936504,67	4386301,18

Номера точек красных линий	X	Y
34231	4936491,20	4386298,06
34232	4936462,21	4386283,39
34233	4936460,25	4386282,99
34234	4936446,39	4386284,60
34235	4936438,90	4386295,54
34236	4936437,80	4386297,22
34237	4936438,73	4386303,06
34238	4936661,60	4386481,36
34239	4938100,19	4386484,90
34240	4938105,59	4386479,93
34241	4938106,25	4386474,69
34242	4938107,54	4386469,57
34243	4938110,52	4386462,51
34244	4938111,91	4386460,08
34245	4938114,12	4386456,66
34246	4938115,17	4386455,03
34247	4938116,98	4386451,60
34248	4938118,27	4386448,38
34249	4938119,47	4386443,69
34250	4938120,63	4386438,37
34251	4938121,50	4386433,49
34252	4938122,38	4386427,11
34253	4938122,70	4386424,01
34254	4938123,24	4386399,73
34255	4938123,74	4386393,05
34256	4938119,17	4386387,38
34257	4938092,61	4386383,72
34258	4938070,10	4386374,79
34259	4938059,50	4386370,11
34260	4938046,40	4386363,67
34261	4938032,75	4386355,96
34262	4938021,83	4386346,55
34263	4938012,70	4386340,17
34264	4938004,36	4386336,93
34265	4937996,22	4386336,06
34266	4937980,22	4386335,58
34267	4937972,73	4386337,73
34268	4937967,51	4386343,29
34269	4937947,64	4386380,40
34270	4938030,86	4386398,89
34271	4938038,96	4386404,56
34272	4938040,73	4386414,29



Оказание услуг по разработке и утверждению проекта планировки и проекта межевания
улично-дорожной сети и территории общественного пользования

6 этап «Межевание территории».

Том 6. Книга 5. Табличные материалы.

Номера точек красных линий	X	Y
34273	4938032,35	4386453,54
34274	4938040,35	4386460,34
34275	4938055,31	4386471,33
34276	4938073,35	4386472,81
34277	4938080,24	4386475,15
34278	4938085,98	4386481,29
34279	4938092,03	4386484,15
34280	4938100,19	4386484,90
34281	4937014,39	4386488,14
34282	4937022,53	4386487,91
34283	4937034,27	4386484,89
34284	4937080,74	4386466,06
34285	4937083,97	4386460,58
34286	4937079,38	4386421,81
34287	4937078,26	4386405,85
34288	4937072,92	4386401,10
34289	4937027,47	4386403,21
34290	4937024,13	4386403,64
34291	4937019,02	4386405,47
34292	4936992,89	4386418,96
34293	4936965,72	4386433,09
34294	4936962,85	4386434,90
34295	4936959,37	4386438,23
34296	4936957,50	4386440,90
34297	4936948,97	4386455,43
34298	4936950,96	4386461,87
34299	4936997,81	4386483,90
34300	4937007,19	4386487,12
34301	4937014,39	4386488,14
34302	4922019,73	4386501,53
34303	4921992,61	4386474,62
34304	4921992,28	4386469,72
34305	4922020,26	4386433,78
34306	4922038,06	4386437,38
34307	4922061,78	4386448,02
34308	4922071,98	4386455,31
34309	4922081,79	4386465,00
34310	4922076,42	4386475,03
34311	4922063,18	4386485,99
34312	4922054,62	4386486,11
34313	4922035,86	4386498,88
34314	4922019,73	4386501,53

Номера точек красных линий	X	Y
34315	4922119,34	4386517,96
34316	4922133,54	4386510,00
34317	4922144,05	4386503,03
34318	4922153,44	4386493,26
34319	4922152,92	4386489,47
34320	4922148,13	4386483,30
34321	4922143,61	4386480,85
34322	4922119,21	4386469,19
34323	4922110,49	4386465,60
34324	4922095,01	4386459,57
34325	4922090,88	4386457,93
34326	4922090,69	4386464,15
34327	4922096,01	4386474,33
34328	4922119,34	4386517,96
34329	4936306,19	4386523,63
34330	4936280,40	4386485,77
34331	4936249,75	4386437,16
34332	4936316,04	4386480,83
34333	4936318,14	4386486,83
34334	4936306,19	4386523,63
34335	4920129,34	4386151,56
34336	4920520,29	4386319,16
34337	4920538,09	4386324,64
34338	4920556,66	4386326,22
34339	4920622,94	4386324,79
34340	4920667,19	4386325,74
34341	4920704,83	4386329,58
34342	4920745,01	4386336,83
34343	4920784,91	4386347,38
34344	4920863,78	4386371,68
34345	4920881,99	4386379,09
34346	4920897,75	4386388,89
34347	4920912,58	4386402,09
34348	4921021,24	4386517,54
34349	4921030,43	4386524,67
34350	4921042,01	4386528,76
34351	4921053,00	4386529,07
34352	4921065,37	4386525,35
34353	4921086,72	4386514,64
34354	4921096,92	4386510,46
34355	4921107,64	4386507,88
34356	4921237,38	4386486,85



Оказание услуг по разработке и утверждению проекта планировки и проекта межевания
улично-дорожной сети и территории общественного пользования
6 этап «Межевание территории».
Том 6. Книга 5. Табличные материалы.

Номера точек красных линий	X	Y
34357	4921255,81	4386481,75
34358	4921272,69	4386472,76
34359	4921291,02	4386460,26
34360	4921301,70	4386454,09
34361	4921312,00	4386449,95
34362	4921322,45	4386447,30
34363	4921335,04	4386445,95
34364	4921464,09	4386442,09
34365	4921480,40	4386438,94
34366	4921494,41	4386427,63
34367	4921501,39	4386408,12
34368	4921501,39	4386376,11
34369	4921498,94	4386368,84
34370	4921455,89	4386312,32
34371	4921447,90	4386300,20
34372	4921439,97	4386282,70
34373	4921435,63	4386266,01
34374	4921434,07	4386243,93
34375	4921438,84	4386129,05
34376	4921438,49	4386098,98
34377	4921434,95	4386069,12
34378	4921430,12	4386041,15
34379	4921427,88	4386024,27
34380	4921427,34	4385991,28
34381	4921431,02	4385962,38
34382	4921439,69	4385930,96
34383	4921456,22	4385884,87
34384	4921461,36	4385868,01
34385	4921464,85	4385850,74
34386	4921473,73	4385792,66
34387	4921479,34	4385767,94
34388	4921487,93	4385745,33
34389	4921497,91	4385726,70
34390	4921514,67	4385703,78
34391	4921555,82	4385656,07
34392	4921557,60	4385653,33
34393	4921558,73	4385648,46
34394	4921558,26	4385644,90
34395	4921556,11	4385640,74
34396	4921073,93	4385036,78
34397	4921041,04	4384997,70
34398	4921003,99	4384958,15

Номера точек красных линий	X	Y
34399	4920949,31	4384906,96
34400	4920891,39	4384860,42
34401	4920825,82	4384815,64
34402	4920505,46	4384615,29
34403	4920473,73	4384591,02
34404	4920459,19	4384576,16
34405	4920444,48	4384557,59
34406	4920432,72	4384538,93
34407	4920419,45	4384510,50
34408	4920410,60	4384480,78
34409	4920338,23	4384151,85
34410	4920333,37	4384144,58
34411	4920323,40	4384137,65
34412	4920292,32	4384116,29
34413	4920284,82	4384111,60
34414	4920275,65	4384107,17
34415	4920268,58	4384105,12
34416	4920260,50	4384104,16
34417	4920255,35	4384104,21
34418	4920249,54	4384104,73
34419	4920243,76	4384105,66
34420	4920236,99	4384107,82
34421	4920228,80	4384112,08
34422	4920217,24	4384119,36
34423	4920203,17	4384128,43
34424	4920088,71	4384201,59
34425	4920075,30	4384210,27
34426	4920046,49	4384227,96
34427	4920025,32	4384241,81
34428	4919978,12	4384271,23
34429	4919958,37	4384283,51
34430	4922350,50	4386530,75
34431	4922347,20	4386528,32
34432	4922333,72	4386455,61
34433	4922324,67	4386410,04
34434	4922313,88	4386358,31
34435	4922306,97	4386322,71
34436	4922299,70	4386282,44
34437	4922305,14	4386279,03
34438	4922369,93	4386282,26
34439	4922375,78	4386284,12
34440	4922379,25	4386287,48



Оказание услуг по разработке и утверждению проекта планировки и проекта межевания
улично-дорожной сети и территории общественного пользования

6 этап «Межевание территории».

Том 6. Книга 5. Табличные материалы.

Номера точек красных линий	X	Y
34441	4922381,06	4386291,72
34442	4922404,23	4386399,23
34443	4922426,63	4386503,15
34444	4922424,95	4386512,24
34445	4922417,31	4386517,44
34446	4922366,50	4386527,83
34447	4922350,50	4386530,75
34448	4938176,27	4386536,04
34449	4938172,37	4386535,73
34450	4938144,61	4386527,97
34451	4938140,51	4386527,31
34452	4938136,36	4386527,60
34453	4938132,39	4386528,82
34454	4938128,80	4386530,91
34455	4938120,60	4386531,19
34456	4938117,24	4386526,64
34457	4938118,60	4386517,63
34458	4938119,21	4386513,32
34459	4938119,32	4386511,13
34460	4938119,20	4386507,10
34461	4938118,73	4386503,53
34462	4938117,68	4386497,65
34463	4938116,01	4386488,33
34464	4938115,58	4386484,73
34465	4938115,67	4386479,40
34466	4938116,37	4386475,13
34467	4938118,34	4386469,28
34468	4938120,37	4386465,42
34469	4938122,46	4386462,19
34470	4938124,37	4386459,11
34471	4938126,71	4386454,32
34472	4938127,84	4386451,31
34473	4938129,34	4386445,39
34474	4938131,10	4386436,71
34475	4938132,02	4386430,66
34476	4938132,68	4386424,63
34477	4938133,23	4386400,22
34478	4938140,77	4386300,36
34479	4938140,38	4386294,96
34480	4938138,43	4386289,91
34481	4938132,55	4386279,52
34482	4938131,17	4386275,91

Номера точек красных линий	X	Y
34483	4938130,75	4386272,35
34484	4938131,71	4386251,56
34485	4938136,30	4386249,66
34486	4938199,89	4386300,38
34487	4938200,63	4386303,34
34488	4938200,52	4386306,53
34489	4938190,89	4386363,77
34490	4938189,01	4386379,00
34491	4938186,37	4386401,90
34492	4938184,50	4386426,87
34493	4938184,29	4386436,64
34494	4938185,09	4386446,38
34495	4938186,91	4386455,99
34496	4938189,72	4386465,35
34497	4938197,53	4386487,16
34498	4938199,03	4386497,66
34499	4938196,80	4386508,02
34500	4938185,94	4386530,08
34501	4938183,41	4386533,07
34502	4938180,07	4386535,13
34503	4938176,27	4386536,04
34504	4934651,14	4382393,24
34505	4934645,74	4382407,21
34506	4934646,46	4382407,47
34507	4934647,64	4382430,68
34508	4934659,75	4382432,22
34509	4934663,72	4382437,16
34510	4934731,62	4382439,70
34511	4934740,69	4382441,53
34512	4934747,43	4382444,85
34513	4934752,04	4382448,72
34514	4934754,86	4382451,88
34515	4934764,76	4382463,06
34516	4934767,03	4382466,89
34517	4934778,79	4382487,50
34518	4934786,04	4382501,07
34519	4934802,85	4382527,79
34520	4934809,33	4382538,56
34521	4934787,79	4382551,92
34522	4934815,14	4382606,00
34523	4934760,57	4382634,67
34524	4934749,22	4382641,78



Оказание услуг по разработке и утверждению проекта планировки и проекта межевания
улично-дорожной сети и территории общественного пользования

6 этап «Межевание территории».

Том 6. Книга 5. Табличные материалы.

Номера точек красных линий	X	Y
34525	4934739,32	4382650,29
34526	4934732,58	4382657,82
34527	4934709,27	4382685,50
34528	4934660,61	4382751,22
34529	4934683,22	4382783,79
34530	4934682,14	4382790,14
34531	4934665,03	4382804,61
34532	4934656,29	4382813,64
34533	4934647,84	4382826,03
34534	4934643,18	4382839,51
34535	4934642,71	4382868,27
34536	4934643,17	4382875,80
34537	4934644,97	4382884,84
34538	4934649,31	4382896,09
34539	4934706,17	4383009,31
34540	4934707,82	4383013,15
34541	4934709,67	4383021,14
34542	4934709,79	4383027,60
34543	4934708,92	4383033,20
34544	4934698,57	4383076,21
34545	4934696,45	4383080,81
34546	4934691,78	4383084,77
34547	4934686,94	4383086,13
34548	4934636,68	4383090,02
34549	4934634,47	4383100,49
34550	4934630,03	4383107,70
34551	4934633,42	4383121,56
34552	4934660,01	4383100,25
34553	4934687,86	4383098,09
34554	4934696,33	4383095,90
34555	4934701,99	4383092,32
34556	4934707,52	4383085,77
34557	4934710,24	4383079,01
34558	4934720,76	4383035,30
34559	4934721,86	4383028,33
34560	4934721,78	4383020,29
34561	4934720,02	4383011,54
34562	4934717,22	4383004,58
34563	4934660,03	4382890,71
34564	4934656,28	4382880,70
34565	4934654,71	4382868,27
34566	4934654,71	4382849,63

Номера точек красных линий	X	Y
34567	4934655,72	4382839,64
34568	4934658,68	4382830,10
34569	4934664,67	4382819,68
34570	4934672,42	4382811,45
34571	4934687,49	4382798,72
34572	4934699,50	4382800,29
34573	4934732,70	4382847,99
34574	4934755,21	4382884,73
34575	4934767,13	4382908,22
34576	4934774,22	4382934,77
34577	4934798,47	4382993,30
34578	4934801,90	4383000,74
34579	4934806,88	4383009,45
34580	4934814,51	4383019,93
34581	4934821,24	4383027,32
34582	4934860,35	4383066,29
34583	4934873,86	4383079,35
34584	4934909,88	4383113,08
34585	4934908,16	4383118,87
34586	4934903,38	4383125,92
34587	4934962,64	4383166,06
34588	4934988,29	4383183,82
34589	4934984,73	4383189,07
34590	4935004,05	4383200,65
34591	4935005,47	4383198,14
34592	4935015,37	4383203,76
34593	4935018,08	4383198,70
34594	4935056,74	4383218,45
34595	4935059,54	4383222,05
34596	4935057,44	4383224,95
34597	4935061,64	4383227,16
34598	4935071,73	4383232,70
34599	4935082,28	4383215,99
34600	4935152,70	4383269,93
34601	4935156,76	4383264,52
34602	4935186,94	4383284,90
34603	4935191,25	4383277,57
34604	4935221,52	4383297,19
34605	4935235,42	4383306,64
34606	4935249,55	4383315,74
34607	4935252,83	4383317,96
34608	4935262,39	4383325,04



Оказание услуг по разработке и утверждению проекта планировки и проекта межевания
улично-дорожной сети и территории общественного пользования
6 этап «Межевание территории».
Том 6. Книга 5. Табличные материалы.

Номера точек красных линий	X	Y
34609	4935278,42	4383336,87
34610	4935284,93	4383341,46
34611	4935301,95	4383353,45
34612	4935329,96	4383378,08
34613	4935374,54	4383420,08
34614	4935403,47	4383450,97
34615	4935432,05	4383484,27
34616	4935451,48	4383507,99
34617	4935466,94	4383531,04
34618	4935476,27	4383547,80
34619	4935486,76	4383570,02
34620	4935498,15	4383608,72
34621	4935504,24	4383635,51
34622	4935506,28	4383647,88
34623	4935500,42	4383697,40
34624	4935488,64	4383725,92
34625	4935469,91	4383775,24
34626	4935440,27	4383835,01
34627	4935357,20	4384037,38
34628	4935251,41	4384118,60
34629	4935004,05	4384008,62
34630	4935006,81	4384027,03
34631	4935009,14	4384031,56
34632	4935010,12	4384041,00
34633	4935024,82	4384039,75
34634	4935259,35	4384144,02
34635	4935298,25	4384114,16
34636	4935389,41	4384116,83
34637	4935416,13	4384150,82
34638	4935453,85	4384218,33
34639	4935507,29	4384219,19
34640	4935510,80	4384221,46
34641	4935560,78	4384246,41
34642	4935667,05	4384278,02
34643	4935719,82	4384298,76
34644	4935764,13	4384311,43
34645	4935783,03	4384315,30
34646	4935792,29	4384420,56
34647	4935708,12	4384455,90
34648	4935694,98	4384460,84
34649	4935615,74	4384488,41
34650	4935595,21	4384493,42

Номера точек красных линий	X	Y
34651	4935549,02	4384504,68
34652	4935544,88	4384505,69
34653	4935447,29	4384502,47
34654	4935429,26	4384501,46
34655	4935294,61	4384490,66
34656	4935245,20	4384486,44
34657	4935235,27	4384483,04
34658	4935215,47	4384476,22
34659	4935205,55	4384466,13
34660	4935200,28	4384453,90
34661	4935182,76	4384413,23
34662	4935175,64	4384396,69
34663	4935165,06	4384359,17
34664	4935155,37	4384350,32
34665	4935145,37	4384344,20
34666	4935137,70	4384341,00
34667	4935100,36	4384328,18
34668	4935097,47	4384338,57
34669	4935091,76	4384344,41
34670	4935090,50	4384347,40
34671	4935071,16	4384353,01
34672	4935070,20	4384367,83
34673	4935132,62	4384373,52
34674	4935150,40	4384379,52
34675	4935158,65	4384399,57
34676	4935178,52	4384437,76
34677	4935189,50	4384471,21
34678	4935197,51	4384481,02
34679	4935205,53	4384487,87
34680	4935213,99	4384493,05
34681	4935225,37	4384497,58
34682	4935243,56	4384502,90
34683	4935251,72	4384504,77
34684	4935257,99	4384505,52
34685	4935421,65	4384517,75
34686	4935426,58	4384518,19
34687	4935462,40	4384521,80
34688	4935469,63	4384522,41
34689	4935477,75	4384522,79
34690	4935538,24	4384523,95
34691	4935544,71	4384523,26
34692	4935553,49	4384521,64



Оказание услуг по разработке и утверждению проекта планировки и проекта межевания
улично-дорожной сети и территории общественного пользования
6 этап «Межевание территории».
Том 6. Книга 5. Табличные материалы.

Номера точек красных линий	X	Y
34693	4935620,45	4384506,17
34694	4935686,24	4384489,35
34695	4935703,23	4384484,44
34696	4935717,80	4384478,95
34697	4935773,68	4384455,49
34698	4935795,00	4384452,00
34699	4935808,33	4384477,44
34700	4935810,74	4384532,09
34701	4935810,29	4384538,05
34702	4935809,03	4384542,35
34703	4935806,58	4384547,03
34704	4935799,62	4384557,50
34705	4935796,61	4384562,25
34706	4935791,95	4384570,57
34707	4935789,10	4384576,48
34708	4935786,69	4384582,13
34709	4935784,50	4384587,60
34710	4935782,14	4384595,58
34711	4935781,40	4384607,52
34712	4935782,50	4384614,67
34713	4935785,36	4384623,02
34714	4935809,82	4384676,48
34715	4935804,56	4384701,19
34716	4935798,24	4384730,89
34717	4935769,73	4384873,51
34718	4935758,82	4384942,52
34719	4935754,00	4385000,65
34720	4935753,26	4385065,68
34721	4935756,62	4385122,53
34722	4935772,43	4385225,53
34723	4935786,23	4385289,45
34724	4935790,80	4385307,90
34725	4935794,80	4385341,28
34726	4935789,13	4385366,74
34727	4935779,19	4385371,61
34728	4935467,48	4385164,44
34729	4935443,01	4385147,23
34730	4935426,70	4385137,19
34731	4935409,29	4385129,19
34732	4935391,03	4385123,37
34733	4935372,21	4385119,81
34734	4935321,87	4385113,43

Номера точек красных линий	X	Y
34735	4935308,48	4385110,72
34736	4935295,78	4385106,13
34737	4935289,52	4385103,05
34738	4935154,34	4385030,00
34739	4935139,53	4385019,16
34740	4935103,09	4384999,48
34741	4935075,98	4384977,05
34742	4935063,41	4384968,89
34743	4935047,92	4384961,83
34744	4935031,18	4384957,25
34745	4935019,63	4384955,71
34746	4934938,18	4384949,35
34747	4934925,00	4384946,50
34748	4934913,06	4384940,23
34749	4934827,44	4384879,23
34750	4934819,40	4384874,57
34751	4934810,64	4384871,47
34752	4934665,57	4384834,93
34753	4934655,00	4384832,37
34754	4934644,05	4384829,93
34755	4934496,15	4384798,35
34756	4934492,58	4384797,58
34757	4934376,11	4384772,26
34758	4934362,93	4384767,48
34759	4934351,49	4384759,39
34760	4934339,48	4384768,70
34761	4934338,51	4384797,53
34762	4934422,57	4384797,71
34763	4934489,39	4384812,24
34764	4934493,02	4384813,02
34765	4934640,91	4384844,60
34766	4934651,34	4384846,92
34767	4934661,90	4384849,48
34768	4934795,37	4384883,10
34769	4934805,00	4384886,55
34770	4934813,77	4384891,80
34771	4934828,97	4384903,04
34772	4934840,62	4384916,25
34773	4934898,32	4384957,35
34774	4934907,09	4384962,57
34775	4934917,96	4384966,69
34776	4934929,71	4384968,75



Оказание услуг по разработке и утверждению проекта планировки и проекта межевания
улично-дорожной сети и территории общественного пользования

6 этап «Межевание территории».

Том 6. Книга 5. Табличные материалы.

Номера точек красных линий	X	Y
34777	4935018,07	4384975,65
34778	4935034,64	4384978,57
34779	4935049,17	4384984,03
34780	4935063,60	4384992,76
34781	4935073,81	4385001,22
34782	4935081,54	4385007,04
34783	4935091,15	4385012,91
34784	4935282,39	4385116,24
34785	4935296,01	4385122,42
34786	4935310,48	4385126,74
34787	4935319,98	4385128,31
34788	4935370,32	4385134,69
34789	4935387,35	4385137,92
34790	4935403,87	4385143,18
34791	4935419,62	4385150,41
34792	4935434,38	4385159,50
34793	4935459,01	4385176,83
34794	4935770,88	4385384,11
34795	4935780,16	4385393,59
34796	4935784,72	4385404,31
34797	4935771,53	4385480,26
34798	4935768,04	4385504,68
34799	4935766,17	4385526,35
34800	4935765,44	4385554,34
34801	4935766,31	4385577,98
34802	4935768,49	4385601,31
34803	4935804,42	4385895,27
34804	4935810,25	4385926,23
34805	4935820,00	4385956,18
34806	4935843,63	4386005,96
34807	4935933,14	4386119,94
34808	4935960,41	4386151,31
34809	4935989,03	4386181,62
34810	4936016,48	4386208,51
34811	4936056,98	4386244,70
34812	4936110,22	4386289,79
34813	4936123,80	4386302,26
34814	4936132,74	4386311,67
34815	4936145,36	4386327,01
34816	4936155,16	4386341,11
34817	4936161,96	4386352,41
34818	4936169,56	4386367,11

Номера точек красных линий	X	Y
34819	4936183,57	4386396,79
34820	4936263,43	4386536,41
34821	4936262,80	4386537,94
34822	4936247,39	4386528,70
34823	4936422,63	4386539,23
34824	4936415,43	4386537,60
34825	4936339,10	4386483,21
34826	4936337,08	4386477,09
34827	4936355,14	4386421,51
34828	4936359,25	4386420,48
34829	4936393,09	4386453,14
34830	4936400,10	4386459,60
34831	4936407,41	4386465,73
34832	4936415,00	4386471,52
34833	4936422,84	4386476,94
34834	4936506,73	4386532,08
34835	4936505,60	4386533,80
34836	4936494,00	4386531,85
34837	4936482,73	4386531,04
34838	4936471,45	4386531,28
34839	4936460,59	4386532,55
34840	4936422,63	4386539,23
34841	4922301,25	4386541,82
34842	4922336,42	4386535,11
34843	4922339,46	4386529,82
34844	4922333,64	4386501,95
34845	4922325,80	4386455,87
34846	4922320,46	4386422,47
34847	4922318,06	4386422,98
34848	4922315,33	4386408,66
34849	4922303,48	4386346,00
34850	4922290,18	4386283,56
34851	4922285,01	4386277,20
34852	4922257,96	4386275,79
34853	4922254,76	4386278,46
34854	4922253,93	4386287,15
34855	4922253,74	4386310,64
34856	4922254,17	4386331,67
34857	4922255,09	4386340,39
34858	4922260,38	4386367,83
34859	4922269,92	4386419,24
34860	4922274,33	4386441,07



Оказание услуг по разработке и утверждению проекта планировки и проекта межевания
улично-дорожной сети и территории общественного пользования
6 этап «Межевание территории».
Том 6. Книга 5. Табличные материалы.

Номера точек красных линий	X	Y
34861	4922283,80	4386485,68
34862	4922291,80	4386521,97
34863	4922297,41	4386539,20
34864	4922301,25	4386541,82
34865	4922270,08	4386548,34
34866	4922264,13	4386544,33
34867	4922226,95	4386337,27
34868	4922182,40	4386328,58
34869	4922176,98	4386323,38
34870	4922178,11	4386301,49
34871	4922165,59	4386301,16
34872	4922060,06	4386298,40
34873	4922058,87	4386298,37
34874	4922059,58	4386276,08
34875	4922062,10	4386271,90
34876	4922068,01	4386268,52
34877	4922070,70	4386267,87
34878	4922075,41	4386268,07
34879	4922209,94	4386274,10
34880	4922227,20	4386275,23
34881	4922242,36	4386275,94
34882	4922247,13	4386281,11
34883	4922245,47	4386328,84
34884	4922262,57	4386419,39
34885	4922284,13	4386523,76
34886	4922288,50	4386538,98
34887	4922284,73	4386545,25
34888	4922270,08	4386548,34
34889	4936361,82	4386549,92
34890	4936400,24	4386543,16
34891	4936400,92	4386540,15
34892	4936335,70	4386493,68
34893	4936331,21	4386495,17
34894	4936327,21	4386507,46
34895	4936361,82	4386549,92
34896	4935939,01	4386474,44
34897	4935940,98	4386474,70
34898	4936047,03	4386488,44
34899	4936120,30	4386510,28
34900	4936175,42	4386527,02
34901	4936254,70	4386557,43
34902	4936256,98	4386551,94

Номера точек красных линий	X	Y
34903	4936239,68	4386541,57
34904	4922209,72	4386561,07
34905	4922252,50	4386552,05
34906	4922256,39	4386546,29
34907	4922247,18	4386493,86
34908	4922236,73	4386433,16
34909	4922226,00	4386372,92
34910	4922220,21	4386344,91
34911	4922216,69	4386343,42
34912	4922181,81	4386336,61
34913	4922176,73	4386334,86
34914	4922173,37	4386331,99
34915	4922171,62	4386328,19
34916	4922171,68	4386323,61
34917	4922171,57	4386313,91
34918	4922165,38	4386309,16
34919	4922067,14	4386306,59
34920	4922056,90	4386317,30
34921	4922058,05	4386333,28
34922	4922060,03	4386346,31
34923	4922064,04	4386358,85
34924	4922071,37	4386376,73
34925	4922160,92	4386473,37
34926	4922169,27	4386483,28
34927	4922176,64	4386493,93
34928	4922182,97	4386505,23
34929	4922188,21	4386517,08
34930	4922204,02	4386557,98
34931	4922209,72	4386561,07
34932	4937128,40	4386561,58
34933	4937128,64	4386561,52
34934	4937167,98	4386552,35
34935	4937170,66	4386547,63
34936	4937150,37	4386483,76
34937	4937148,24	4386476,77
34938	4937145,88	4386468,20
34939	4937143,12	4386456,75
34940	4937141,04	4386446,48
34941	4937140,29	4386442,07
34942	4937135,63	4386438,53
34943	4937094,66	4386442,73
34944	4937093,10	4386444,15



Оказание услуг по разработке и утверждению проекта планировки и проекта межевания
улично-дорожной сети и территории общественного пользования
6 этап «Межевание территории».
Том 6. Книга 5. Табличные материалы.

Номера точек красных линий	X	Y
34945	4937095,31	4386462,78
34946	4937128,40	4386561,58
34947	4936811,11	4386568,08
34948	4936816,72	4386566,60
34949	4936835,81	4386535,69
34950	4936841,84	4386525,20
34951	4936847,21	4386514,35
34952	4936851,88	4386503,18
34953	4936855,84	4386491,74
34954	4936865,70	4386460,04
34955	4936864,97	4386452,71
34956	4936841,63	4386410,14
34957	4936840,66	4386408,53
34958	4936815,12	4386369,89
34959	4936809,19	4386365,09
34960	4936731,92	4386334,71
34961	4936726,99	4386337,06
34962	4936678,20	4386490,98
34963	4936680,50	4386496,71
34964	4936811,11	4386568,08
34965	4938075,24	4386568,34
34966	4938054,96	4386558,47
34967	4938029,73	4386537,87
34968	4938028,14	4386534,10
34969	4938043,44	4386481,36
34970	4938045,99	4386479,60
34971	4938071,50	4386481,69
34972	4938075,21	4386482,94
34973	4938077,88	4386485,80
34974	4938081,52	4386492,37
34975	4938082,89	4386497,15
34976	4938083,62	4386502,61
34977	4938073,97	4386547,57
34978	4938075,24	4386568,34
34979	4937033,07	4386570,25
34980	4937042,67	4386569,10
34981	4937066,43	4386558,37
34982	4937107,87	4386531,00
34983	4937088,65	4386473,63
34984	4937084,64	4386474,19
34985	4937037,09	4386493,46
34986	4937023,80	4386496,88

Номера точек красных линий	X	Y
34987	4937013,88	4386497,16
34988	4937005,08	4386495,91
34989	4936994,43	4386492,26
34990	4936940,11	4386466,71
34991	4936914,84	4386461,02
34992	4936877,55	4386464,04
34993	4936862,54	4386512,26
34994	4936966,45	4386555,29
34995	4936978,96	4386559,98
34996	4936991,76	4386563,79
34997	4937004,79	4386566,73
34998	4937017,99	4386568,76
34999	4937029,48	4386570,13
35000	4937033,07	4386570,25
35001	4938096,26	4386582,07
35002	4938102,07	4386567,65
35003	4938103,90	4386562,63
35004	4938104,50	4386558,19
35005	4938105,43	4386537,96
35006	4938108,75	4386515,89
35007	4938108,89	4386505,29
35008	4938107,84	4386499,41
35009	4938102,38	4386493,29
35010	4938095,06	4386492,22
35011	4938083,03	4386548,25
35012	4938083,44	4386555,07
35013	4938092,76	4386581,99
35014	4938096,26	4386582,07
35015	4922539,84	4386584,51
35016	4922571,26	4386579,27
35017	4922576,97	4386567,14
35018	4922549,54	4386519,84
35019	4922545,00	4386511,12
35020	4922541,25	4386502,04
35021	4922526,09	4386460,07
35022	4922520,25	4386441,08
35023	4922516,18	4386421,14
35024	4922514,07	4386400,90
35025	4922513,92	4386381,04
35026	4922516,80	4386311,06
35027	4922517,91	4386296,57
35028	4922520,10	4386281,85



Оказание услуг по разработке и утверждению проекта планировки и проекта межевания
улично-дорожной сети и территории общественного пользования
6 этап «Межевание территории».

Том 6. Книга 5. Табличные материалы.

Номера точек красных линий	X	Y
35029	4922523,32	4386267,32
35030	4922527,46	4386253,40
35031	4922554,73	4386172,40
35032	4922561,52	4386154,85
35033	4922569,86	4386137,99
35034	4922579,67	4386121,93
35035	4922590,89	4386106,82
35036	4922597,18	4386099,09
35037	4922607,19	4386088,34
35038	4922618,55	4386079,02
35039	4922680,90	4386034,49
35040	4922691,35	4386013,37
35041	4922688,36	4385916,16
35042	4922686,38	4385900,75
35043	4922659,61	4385783,90
35044	4922657,98	4385777,88
35045	4922655,88	4385772,01
35046	4922653,34	4385766,31
35047	4922650,36	4385760,83
35048	4922644,29	4385750,65
35049	4922639,08	4385742,90
35050	4922633,41	4385736,19
35051	4922627,03	4385730,15
35052	4922619,60	4385724,51
35053	4922600,03	4385711,30
35054	4922567,51	4385680,32
35055	4922550,10	4385683,94
35056	4922561,36	4385748,08
35057	4922559,85	4385810,45
35058	4922549,28	4385892,88
35059	4922538,38	4385969,82
35060	4922529,35	4385996,19
35061	4922514,83	4386017,20
35062	4922497,55	4386035,69
35063	4922472,03	4386055,78
35064	4922437,93	4386075,97
35065	4922389,02	4386097,79
35066	4922383,42	4386103,82
35067	4922377,43	4386114,34
35068	4922375,53	4386119,52
35069	4922371,41	4386140,86
35070	4922370,78	4386180,11

Номера точек красных линий	X	Y
35071	4922371,62	4386226,10
35072	4922374,01	4386250,45
35073	4922384,74	4386269,11
35074	4922404,71	4386267,06
35075	4922454,42	4386476,78
35076	4922462,96	4386487,04
35077	4922480,44	4386494,77
35078	4922488,55	4386499,76
35079	4922495,00	4386506,75
35080	4922506,03	4386522,56
35081	4922520,76	4386552,52
35082	4922528,65	4386577,65
35083	4922539,84	4386584,51
35084	4936623,16	4386596,65
35085	4936629,18	4386596,00
35086	4936658,66	4386502,99
35087	4936656,74	4386496,68
35088	4936430,22	4386315,46
35089	4936424,85	4386316,27
35090	4936364,14	4386405,82
35091	4936364,77	4386411,91
35092	4936400,03	4386445,94
35093	4936413,66	4386457,92
35094	4936428,06	4386469,00
35095	4936449,69	4386483,22
35096	4936458,29	4386488,05
35097	4936623,16	4386596,65
35098	4938068,08	4386622,24
35099	4938046,48	4386619,52
35100	4938038,74	4386618,75
35101	4938030,47	4386618,35
35102	4938003,56	4386619,32
35103	4937954,13	4386617,76
35104	4937936,71	4386619,01
35105	4937923,41	4386621,23
35106	4937916,14	4386617,63
35107	4937908,64	4386603,44
35108	4937908,70	4386600,94
35109	4937914,33	4386595,69
35110	4937920,74	4386591,34
35111	4937936,72	4386582,45
35112	4937945,21	4386580,49



Оказание услуг по разработке и утверждению проекта планировки и проекта межевания
улично-дорожной сети и территории общественного пользования
6 этап «Межевание территории».

Том 6. Книга 5. Табличные материалы.

Номера точек красных линий	X	Y
35113	4937956,52	4386575,82
35114	4937968,52	4386565,93
35115	4937970,62	4386563,13
35116	4937984,74	4386531,87
35117	4937987,39	4386530,84
35118	4938007,05	4386539,33
35119	4938028,21	4386545,39
35120	4938031,01	4386547,95
35121	4938051,16	4386564,40
35122	4938075,04	4386576,03
35123	4938082,55	4386580,47
35124	4938087,63	4386597,61
35125	4938082,77	4386604,51
35126	4938074,75	4386618,91
35127	4938068,08	4386622,24
35128	4927097,11	4386626,11
35129	4927107,67	4386623,09
35130	4927117,11	4386616,37
35131	4927122,32	4386604,75
35132	4927119,46	4386592,35
35133	4927008,32	4386411,35
35134	4927000,81	4386394,46
35135	4926997,98	4386376,20
35136	4926989,46	4386361,17
35137	4926957,45	4386356,17
35138	4926932,90	4386350,93
35139	4926928,26	4386359,30
35140	4926942,83	4386374,11
35141	4926949,89	4386382,73
35142	4926954,35	4386390,32
35143	4926956,92	4386398,95
35144	4926955,89	4386408,52
35145	4926953,17	4386414,97
35146	4926948,19	4386420,73
35147	4926937,39	4386426,77
35148	4926921,95	4386430,30
35149	4926902,88	4386429,93
35150	4926848,10	4386425,03
35151	4926834,46	4386422,89
35152	4926806,67	4386417,67
35153	4926782,22	4386413,20
35154	4926756,59	4386408,68

Номера точек красных линий	X	Y
35155	4926745,84	4386405,85
35156	4926728,79	4386399,94
35157	4926715,66	4386394,56
35158	4926708,77	4386399,73
35159	4926714,04	4386405,84
35160	4926723,37	4386414,50
35161	4926734,12	4386422,67
35162	4926755,12	4386438,36
35163	4926768,40	4386451,49
35164	4926776,91	4386459,89
35165	4926792,99	4386475,16
35166	4926799,93	4386480,66
35167	4926809,56	4386485,43
35168	4926817,47	4386486,33
35169	4926934,17	4386492,17
35170	4926943,80	4386493,29
35171	4926953,34	4386495,06
35172	4926962,73	4386497,46
35173	4926971,95	4386500,48
35174	4926980,94	4386504,11
35175	4926989,67	4386508,33
35176	4926998,09	4386513,13
35177	4927006,18	4386518,48
35178	4927013,89	4386524,36
35179	4927021,19	4386530,74
35180	4927028,05	4386537,59
35181	4927034,44	4386544,89
35182	4927040,32	4386552,60
35183	4927045,68	4386560,68
35184	4927080,08	4386616,59
35185	4927087,36	4386623,56
35186	4927097,11	4386626,11
35187	4937895,71	4386630,54
35188	4937907,75	4386625,61
35189	4937909,70	4386619,49
35190	4937898,77	4386602,34
35191	4937911,83	4386592,55
35192	4937918,64	4386587,93
35193	4937935,27	4386578,68
35194	4937943,31	4386576,82
35195	4937960,50	4386563,30
35196	4937963,64	4386559,10



Оказание услуг по разработке и утверждению проекта планировки и проекта межевания
улично-дорожной сети и территории общественного пользования

6 этап «Межевание территории».

Том 6. Книга 5. Табличные материалы.

Номера точек красных линий	X	Y
35197	4937980,95	4386518,42
35198	4938009,98	4386530,80
35199	4938016,90	4386532,62
35200	4938022,25	4386529,28
35201	4938037,47	4386476,84
35202	4938031,04	4386472,12
35203	4938020,58	4386463,22
35204	4938017,67	4386454,97
35205	4938018,06	4386447,52
35206	4938025,44	4386414,06
35207	4938024,68	4386412,87
35208	4937962,21	4386398,83
35209	4937914,80	4386417,61
35210	4937909,03	4386420,49
35211	4937908,38	4386435,98
35212	4937901,86	4386493,76
35213	4937901,08	4386497,05
35214	4937899,13	4386500,58
35215	4937896,64	4386503,08
35216	4937892,69	4386505,19
35217	4937883,19	4386505,76
35218	4937847,83	4386510,25
35219	4937846,94	4386525,46
35220	4937857,37	4386541,83
35221	4937850,33	4386545,30
35222	4937847,85	4386547,43
35223	4937846,83	4386549,81
35224	4937846,77	4386552,09
35225	4937847,46	4386554,19
35226	4937861,51	4386580,51
35227	4937892,16	4386628,21
35228	4937895,71	4386630,54
35229	4936970,49	4386640,34
35230	4936957,97	4386636,12
35231	4936943,91	4386630,54
35232	4936920,59	4386619,83
35233	4936907,10	4386612,75
35234	4936884,36	4386599,23
35235	4936867,67	4386598,99
35236	4936829,12	4386577,92
35237	4936827,71	4386572,60
35238	4936857,05	4386525,09

Номера точек красных линий	X	Y
35239	4936863,59	4386522,98
35240	4936992,51	4386576,36
35241	4936995,33	4386582,39
35242	4936978,58	4386636,20
35243	4936970,49	4386640,34
35244	4938110,96	4386644,89
35245	4938109,32	4386643,03
35246	4938100,27	4386634,10
35247	4938089,01	4386626,24
35248	4938085,45	4386624,37
35249	4938083,46	4386617,66
35250	4938088,68	4386608,27
35251	4938091,96	4386603,61
35252	4938099,34	4386598,53
35253	4938113,92	4386562,31
35254	4938125,71	4386544,77
35255	4938131,05	4386538,35
35256	4938136,35	4386534,81
35257	4938142,73	4386534,71
35258	4938170,48	4386542,47
35259	4938176,78	4386543,02
35260	4938182,93	4386541,52
35261	4938188,26	4386538,12
35262	4938192,22	4386533,18
35263	4938203,08	4386511,12
35264	4938205,15	4386504,72
35265	4938206,02	4386498,06
35266	4938205,67	4386491,34
35267	4938204,12	4386484,80
35268	4938196,31	4386462,99
35269	4938193,71	4386454,33
35270	4938192,03	4386445,45
35271	4938191,28	4386436,43
35272	4938191,48	4386427,39
35273	4938193,34	4386402,57
35274	4938197,81	4386364,78
35275	4938209,52	4386295,27
35276	4938142,52	4386241,84
35277	4938128,45	4386229,82
35278	4938109,87	4386220,77
35279	4938076,76	4386211,41
35280	4938038,41	4386201,74



Оказание услуг по разработке и утверждению проекта планировки и проекта межевания
улично-дорожной сети и территории общественного пользования

6 этап «Межевание территории».

Том 6. Книга 5. Табличные материалы.

Номера точек красных линий	X	Y
35281	4938000,80	4386195,40
35282	4937987,49	4386193,78
35283	4937970,90	4386190,39
35284	4937957,02	4386184,52
35285	4937941,45	4386175,09
35286	4937916,26	4386156,09
35287	4937904,60	4386148,45
35288	4937890,64	4386142,40
35289	4937846,11	4386128,70
35290	4937839,06	4386116,08
35291	4937882,46	4385949,00
35292	4937886,85	4385934,59
35293	4937894,35	4385916,47
35294	4937902,78	4385900,90
35295	4937999,73	4385741,06
35296	4938006,86	4385730,20
35297	4938016,38	4385717,94
35298	4938028,30	4385705,21
35299	4938072,32	4385662,50
35300	4938075,98	4385658,67
35301	4938085,38	4385645,13
35302	4938091,09	4385630,75
35303	4938093,12	4385620,25
35304	4937030,40	4386649,47
35305	4937035,73	4386649,22
35306	4937046,57	4386648,69
35307	4937090,11	4386644,90
35308	4937104,13	4386642,97
35309	4937125,40	4386638,96
35310	4937138,97	4386635,54
35311	4937189,31	4386619,55
35312	4937191,91	4386614,53
35313	4937174,90	4386560,99
35314	4937169,80	4386558,09
35315	4937142,51	4386564,44
35316	4937124,09	4386568,74
35317	4937075,27	4386578,62
35318	4937055,48	4386580,17
35319	4937028,04	4386579,02
35320	4937016,63	4386577,66
35321	4937011,47	4386581,01
35322	4936993,26	4386639,54

Номера точек красных линий	X	Y
35323	4936995,97	4386644,22
35324	4937003,43	4386645,87
35325	4937014,10	4386647,81
35326	4937024,89	4386648,93
35327	4937030,40	4386649,47
35328	4936146,57	4385883,88
35329	4936147,59	4385909,26
35330	4936152,52	4385913,85
35331	4936469,43	4385903,01
35332	4936484,05	4385907,11
35333	4936495,77	4385913,19
35334	4936502,21	4385918,44
35335	4936694,48	4386110,88
35336	4936706,34	4386120,82
35337	4936714,87	4386125,70
35338	4936755,47	4386144,38
35339	4936760,61	4386146,34
35340	4936765,98	4386147,58
35341	4936771,46	4386148,08
35342	4936776,96	4386147,83
35343	4936852,51	4386139,28
35344	4936861,15	4386138,88
35345	4936869,77	4386139,65
35346	4936878,21	4386141,56
35347	4936886,32	4386144,58
35348	4937081,12	4386232,56
35349	4937081,59	4386324,67
35350	4937086,89	4386400,18
35351	4937090,91	4386434,10
35352	4937092,43	4386434,92
35353	4937132,89	4386430,77
35354	4937136,46	4386426,39
35355	4937136,08	4386422,65
35356	4937134,98	4386409,63
35357	4937134,50	4386399,00
35358	4937134,38	4386389,46
35359	4937134,70	4386256,92
35360	4937138,80	4386204,82
35361	4937154,15	4386167,50
35362	4937177,59	4386177,93
35363	4937171,22	4386191,59
35364	4937153,62	4386207,64



Оказание услуг по разработке и утверждению проекта планировки и проекта межевания
улично-дорожной сети и территории общественного пользования
6 этап «Межевание территории».

Том 6. Книга 5. Табличные материалы.

Номера точек красных линий	X	Y
35365	4937149,70	4386257,53
35366	4937149,38	4386389,50
35367	4937149,49	4386398,40
35368	4937150,25	4386412,91
35369	4937151,34	4386424,19
35370	4937153,30	4386438,24
35371	4937154,96	4386447,37
35372	4937158,29	4386462,25
35373	4937160,90	4386471,94
35374	4937163,24	4386479,67
35375	4937208,67	4386622,72
35376	4937324,29	4386650,77
35377	4937332,26	4386632,45
35378	4937348,11	4386566,96
35379	4937359,82	4386551,10
35380	4937361,88	4386548,83
35381	4937366,40	4386546,31
35382	4937372,80	4386544,49
35383	4937378,07	4386544,30
35384	4937383,45	4386545,26
35385	4937418,97	4386555,75
35386	4937399,76	4386603,50
35387	4937394,41	4386629,04
35388	4937409,50	4386638,56
35389	4937418,82	4386630,48
35390	4937435,42	4386602,06
35391	4937453,69	4386574,96
35392	4937469,01	4386538,57
35393	4937479,13	4386480,99
35394	4937481,79	4386443,47
35395	4937518,40	4386432,22
35396	4937509,10	4386401,94
35397	4937365,57	4386660,91
35398	4937376,65	4386656,13
35399	4937382,55	4386650,85
35400	4937386,90	4386640,47
35401	4937402,57	4386565,76
35402	4937401,28	4386559,91
35403	4937380,90	4386553,89
35404	4937377,42	4386553,27
35405	4937371,89	4386553,88
35406	4937368,28	4386555,43

Номера точек красных линий	X	Y
35407	4937365,17	4386557,81
35408	4937362,59	4386561,10
35409	4937360,82	4386565,48
35410	4937339,29	4386654,43
35411	4937365,57	4386660,91
35412	4932797,17	4386664,46
35413	4932851,46	4386638,05
35414	4932856,76	4386635,47
35415	4932859,74	4386632,29
35416	4932862,44	4386628,93
35417	4932865,33	4386624,17
35418	4932892,85	4386572,04
35419	4932887,21	4386561,68
35420	4932871,70	4386534,15
35421	4932850,22	4386547,38
35422	4932757,92	4386607,92
35423	4932726,58	4386576,85
35424	4932724,59	4386575,29
35425	4932722,30	4386574,22
35426	4932719,84	4386573,71
35427	4932717,39	4386573,76
35428	4932666,22	4386580,53
35429	4932664,35	4386580,85
35430	4932610,15	4386592,09
35431	4932602,94	4386595,83
35432	4932573,51	4386623,39
35433	4932570,58	4386629,17
35434	4932572,68	4386639,26
35435	4932629,46	4386633,91
35436	4932642,48	4386633,49
35437	4932652,33	4386634,24
35438	4932659,90	4386635,45
35439	4932725,84	4386648,45
35440	4932727,99	4386648,96
35441	4932776,63	4386662,34
35442	4932797,17	4386664,46
35443	4936831,35	4386670,86
35444	4936657,74	4386568,43
35445	4936655,51	4386562,59
35446	4936671,17	4386513,17
35447	4936675,89	4386511,28
35448	4936862,70	4386613,37



Оказание услуг по разработке и утверждению проекта планировки и проекта межевания
улично-дорожной сети и территории общественного пользования
6 этап «Межевание территории».
Том 6. Книга 5. Табличные материалы.

Номера точек красных линий	X	Y
35449	4936864,29	4386618,80
35450	4936836,71	4386669,38
35451	4936831,35	4386670,86
35452	4937929,37	4386675,15
35453	4937925,69	4386674,85
35454	4937921,86	4386672,31
35455	4937910,44	4386658,46
35456	4937903,76	4386652,84
35457	4937898,57	4386644,42
35458	4937898,02	4386640,61
35459	4937903,24	4386637,26
35460	4937912,30	4386632,39
35461	4937921,40	4386628,66
35462	4937937,54	4386625,97
35463	4937944,10	4386625,50
35464	4937947,51	4386627,98
35465	4937949,16	4386629,87
35466	4937951,59	4386642,39
35467	4937950,96	4386650,26
35468	4937948,26	4386662,71
35469	4937941,36	4386670,22
35470	4937937,46	4386672,84
35471	4937933,49	4386674,32
35472	4937929,37	4386675,15
35473	4937797,35	4386692,50
35474	4937821,80	4386677,85
35475	4937849,94	4386658,99
35476	4937851,71	4386653,04
35477	4937844,44	4386637,97
35478	4937827,41	4386600,15
35479	4937825,41	4386597,10
35480	4937824,52	4386597,77
35481	4937819,47	4386590,32
35482	4937826,15	4386585,48
35483	4937833,56	4386596,77
35484	4937849,18	4386631,45
35485	4937858,35	4386646,04
35486	4937876,05	4386637,24
35487	4937879,20	4386633,76
35488	4937880,39	4386629,63
35489	4937873,85	4386612,67
35490	4937855,47	4386584,05

Номера точек красных линий	X	Y
35491	4937841,29	4386557,49
35492	4937839,86	4386553,23
35493	4937840,38	4386546,89
35494	4937842,79	4386542,52
35495	4937847,23	4386539,02
35496	4937846,83	4386532,72
35497	4937839,98	4386521,97
35498	4937831,17	4386516,24
35499	4937819,33	4386522,05
35500	4937808,46	4386529,54
35501	4937786,68	4386547,60
35502	4937784,54	4386550,06
35503	4937783,36	4386553,10
35504	4937781,77	4386569,18
35505	4937778,69	4386579,74
35506	4937761,94	4386597,64
35507	4937752,22	4386606,49
35508	4937750,04	4386610,81
35509	4937750,24	4386615,69
35510	4937770,07	4386645,51
35511	4937782,86	4386671,34
35512	4937786,11	4386680,00
35513	4937797,35	4386692,50
35514	4932571,58	4386692,61
35515	4932593,66	4386689,98
35516	4932596,76	4386674,97
35517	4932593,87	4386671,39
35518	4932581,16	4386662,46
35519	4932562,71	4386656,00
35520	4932539,15	4386651,96
35521	4932519,85	4386649,36
35522	4932442,43	4386648,49
35523	4932417,36	4386630,38
35524	4932368,13	4386624,39
35525	4932320,35	4386621,18
35526	4932308,95	4386634,84
35527	4932313,81	4386648,94
35528	4932316,72	4386653,88
35529	4932320,44	4386656,64
35530	4932382,91	4386669,20
35531	4932480,38	4386685,80
35532	4932546,24	4386688,28



Оказание услуг по разработке и утверждению проекта планировки и проекта межевания
улично-дорожной сети и территории общественного пользования

6 этап «Межевание территории».

Том 6. Книга 5. Табличные материалы.

Номера точек красных линий	X	Y
35533	4932571,58	4386692,61
35534	4937539,39	4386392,63
35535	4937547,20	4386417,97
35536	4937565,73	4386476,23
35537	4937576,97	4386511,50
35538	4937593,80	4386560,75
35539	4937615,63	4386615,64
35540	4937639,10	4386661,74
35541	4937659,51	4386696,03
35542	4937717,40	4386473,13
35543	4937736,95	4386350,11
35544	4937838,50	4385959,12
35545	4937860,53	4385894,61
35546	4937868,57	4385880,16
35547	4937965,53	4385720,31
35548	4937974,22	4385707,08
35549	4937981,97	4385696,80
35550	4937992,68	4385684,42
35551	4938000,44	4385676,50
35552	4938044,46	4385633,79
35553	4938048,56	4385628,86
35554	4938052,17	4385621,34
35555	4938053,46	4385614,83
35556	4938052,63	4385604,80
35557	4937509,44	4386698,99
35558	4937496,42	4386696,64
35559	4937433,55	4386681,39
35560	4937425,87	4386679,17
35561	4937390,37	4386667,24
35562	4937407,00	4386647,61
35563	4937411,64	4386645,97
35564	4937424,23	4386635,05
35565	4937436,41	4386615,04
35566	4937462,09	4386579,50
35567	4937478,18	4386541,27
35568	4937484,38	4386506,01
35569	4937487,23	4386465,79
35570	4937492,67	4386460,66
35571	4937504,97	4386460,37
35572	4937509,17	4386463,74
35573	4937518,64	4386499,23
35574	4937522,20	4386519,18

Номера точек красных линий	X	Y
35575	4937523,62	4386551,30
35576	4937518,34	4386619,61
35577	4937516,22	4386678,33
35578	4937515,91	4386680,72
35579	4937512,25	4386695,41
35580	4937509,44	4386698,99
35581	4936814,96	4386701,03
35582	4936756,02	4386681,52
35583	4936738,98	4386675,12
35584	4936723,88	4386668,10
35585	4936712,00	4386661,60
35586	4936700,38	4386654,31
35587	4936642,70	4386615,71
35588	4936640,58	4386609,67
35589	4936648,44	4386584,88
35590	4936653,09	4386583,10
35591	4936824,16	4386684,03
35592	4936825,69	4386689,58
35593	4936820,67	4386698,78
35594	4936814,96	4386701,03
35595	4937549,80	4386706,84
35596	4937543,63	4386706,16
35597	4937532,63	4386704,80
35598	4937520,79	4386701,11
35599	4937521,97	4386677,30
35600	4937525,72	4386664,76
35601	4937527,69	4386610,13
35602	4937530,91	4386591,34
35603	4937556,64	4386591,83
35604	4937561,06	4386618,60
35605	4937563,27	4386640,41
35606	4937554,67	4386698,73
35607	4937549,80	4386706,84
35608	4936944,02	4386730,47
35609	4936949,16	4386727,29
35610	4936970,94	4386657,90
35611	4936968,35	4386652,80
35612	4936954,04	4386647,98
35613	4936938,63	4386641,87
35614	4936915,44	4386631,22
35615	4936900,66	4386623,46
35616	4936887,62	4386615,71



Оказание услуг по разработке и утверждению проекта планировки и проекта межевания
улично-дорожной сети и территории общественного пользования
6 этап «Межевание территории».

Том 6. Книга 5. Табличные материалы.

Номера точек красных линий	X	Y
35617	4936882,26	4386617,18
35618	4936835,15	4386703,57
35619	4936837,03	4386708,34
35620	4936848,23	4386712,05
35621	4936866,63	4386717,30
35622	4936883,88	4386720,77
35623	4936944,02	4386730,47
35624	4935718,70	4386735,12
35625	4935731,80	4386716,83
35626	4935738,90	4386683,41
35627	4935750,94	4386662,82
35628	4935786,64	4386619,44
35629	4935811,66	4386594,36
35630	4935832,50	4386579,45
35631	4935859,06	4386565,91
35632	4935887,73	4386556,76
35633	4935918,55	4386552,31
35634	4936001,49	4386547,39
35635	4935941,08	4386538,64
35636	4935931,01	4386537,18
35637	4936996,47	4386737,93
35638	4937012,60	4386735,34
35639	4937025,62	4386729,61
35640	4937177,35	4386640,03
35641	4937176,98	4386639,20
35642	4937143,51	4386649,83
35643	4937128,18	4386653,70
35644	4937106,91	4386657,71
35645	4937091,41	4386659,84
35646	4937047,87	4386663,63
35647	4937035,90	4386664,22
35648	4937023,91	4386663,89
35649	4937011,99	4386662,66
35650	4937000,19	4386660,52
35651	4936990,68	4386658,41
35652	4936985,57	4386661,36
35653	4936964,13	4386729,71
35654	4936966,88	4386734,16
35655	4936985,55	4386737,18
35656	4936996,47	4386737,93
35657	4937721,64	4386740,84
35658	4937717,69	4386738,08

Номера точек красных линий	X	Y
35659	4937704,88	4386726,76
35660	4937694,65	4386712,24
35661	4937687,79	4386694,41
35662	4937685,67	4386674,64
35663	4937688,05	4386657,74
35664	4937762,27	4386371,96
35665	4937805,97	4386385,00
35666	4937828,51	4386392,22
35667	4937839,49	4386397,34
35668	4937872,87	4386416,19
35669	4937887,78	4386423,23
35670	4937899,88	4386423,97
35671	4937899,41	4386435,17
35672	4937892,88	4386493,08
35673	4937888,28	4386496,22
35674	4937882,04	4386498,85
35675	4937832,26	4386505,16
35676	4937824,81	4386507,00
35677	4937814,99	4386512,69
35678	4937799,66	4386525,51
35679	4937789,37	4386534,11
35680	4937780,47	4386541,38
35681	4937777,28	4386545,28
35682	4937774,72	4386551,49
35683	4937773,37	4386567,62
35684	4937771,27	4386574,82
35685	4937766,68	4386582,33
35686	4937757,02	4386592,65
35687	4937747,25	4386601,55
35688	4937743,12	4386609,71
35689	4937743,92	4386618,83
35690	4937764,00	4386649,02
35691	4937776,43	4386674,13
35692	4937783,82	4386693,82
35693	4937782,11	4386702,06
35694	4937762,12	4386715,70
35695	4937721,64	4386740,84
35696	4932903,32	4386762,50
35697	4932869,34	4386750,14
35698	4932813,21	4386732,28
35699	4932768,64	4386719,54
35700	4932742,59	4386707,06



Оказание услуг по разработке и утверждению проекта планировки и проекта межевания
улично-дорожной сети и территории общественного пользования
6 этап «Межевание территории».
Том 6. Книга 5. Табличные материалы.

Номера точек красных линий	X	Y
35701	4932731,68	4386732,43
35702	4932612,72	4386682,00
35703	4932595,02	4386660,09
35704	4932597,36	4386642,96
35705	4932630,02	4386639,89
35706	4932637,03	4386639,47
35707	4932647,68	4386639,79
35708	4932658,74	4386641,33
35709	4932725,55	4386654,51
35710	4932738,14	4386657,85
35711	4932763,05	4386666,25
35712	4932796,42	4386678,29
35713	4932818,87	4386699,05
35714	4932859,97	4386705,67
35715	4932869,65	4386706,02
35716	4932876,30	4386707,01
35717	4932882,81	4386709,59
35718	4932888,48	4386713,54
35719	4932892,95	4386718,50
35720	4932897,16	4386726,86
35721	4932898,19	4386731,15
35722	4932903,32	4386762,50
35723	4922884,77	4386769,48
35724	4922846,55	4386720,95
35725	4922883,30	4386689,32
35726	4922901,59	4386673,59
35727	4922919,89	4386657,83
35728	4922928,42	4386650,50
35729	4922911,18	4386629,08
35730	4922891,64	4386604,80
35731	4922904,11	4386594,77
35732	4922923,07	4386596,33
35733	4922932,35	4386597,11
35734	4922945,88	4386589,75
35735	4922976,03	4386573,35
35736	4923013,96	4386505,19
35737	4923024,04	4386507,56
35738	4923024,54	4386521,05
35739	4923023,58	4386544,19
35740	4923020,80	4386567,18
35741	4923016,22	4386589,88
35742	4922997,77	4386665,81

Номера точек красных линий	X	Y
35743	4922994,29	4386676,17
35744	4922989,10	4386685,79
35745	4922982,34	4386694,38
35746	4922974,23	4386701,70
35747	4922884,77	4386769,48
35748	4930304,50	4386762,28
35749	4930301,75	4386772,41
35750	4930277,64	4386766,55
35751	4930268,96	4386758,56
35752	4932927,85	4386788,50
35753	4932953,04	4386783,70
35754	4932954,61	4386758,30
35755	4932953,99	4386744,55
35756	4932952,33	4386729,08
35757	4932950,38	4386720,71
35758	4932946,37	4386708,72
35759	4932940,97	4386699,64
35760	4932934,52	4386691,79
35761	4932932,37	4386689,27
35762	4932926,41	4386683,21
35763	4932916,65	4386679,79
35764	4932901,15	4386697,64
35765	4932903,54	4386699,67
35766	4932907,21	4386703,76
35767	4932909,95	4386707,44
35768	4932915,09	4386719,52
35769	4932918,42	4386730,89
35770	4932927,85	4386788,50
35771	4937685,51	4386795,35
35772	4937688,10	4386791,03
35773	4937679,30	4386783,48
35774	4937682,06	4386771,63
35775	4937649,41	4386764,02
35776	4937652,04	4386751,75
35777	4937651,16	4386746,03
35778	4937643,24	4386739,65
35779	4937602,46	4386728,93
35780	4937574,78	4386724,14
35781	4937555,24	4386742,81
35782	4937552,84	4386756,99
35783	4937571,86	4386768,60
35784	4937613,11	4386776,71



Оказание услуг по разработке и утверждению проекта планировки и проекта межевания
улично-дорожной сети и территории общественного пользования

6 этап «Межевание территории».

Том 6. Книга 5. Табличные материалы.

Номера точек красных линий	X	Y
35785	4937629,67	4386780,15
35786	4937656,79	4386786,88
35787	4937685,51	4386795,35
35788	4936965,43	4386804,43
35789	4936869,52	4386802,47
35790	4936806,11	4386787,36
35791	4936705,08	4386753,51
35792	4936599,72	4386710,05
35793	4936522,58	4386680,37
35794	4936472,24	4386648,38
35795	4936433,98	4386638,41
35796	4936378,55	4386615,11
35797	4936341,37	4386594,13
35798	4936466,83	4386572,06
35799	4936487,78	4386571,43
35800	4936510,18	4386577,05
35801	4936524,21	4386584,54
35802	4936678,13	4386687,56
35803	4936701,63	4386701,61
35804	4936720,52	4386710,72
35805	4936743,45	4386719,49
35806	4936835,66	4386750,02
35807	4936853,22	4386755,18
35808	4936877,50	4386760,26
35809	4936979,18	4386776,67
35810	4936994,45	4386777,94
35811	4937013,84	4386776,17
35812	4937033,25	4386770,39
35813	4937045,95	4386764,06
35814	4937198,80	4386673,82
35815	4937210,06	4386668,65
35816	4937227,89	4386665,50
35817	4937243,45	4386667,17
35818	4937457,52	4386719,11
35819	4937456,93	4386727,40
35820	4937129,86	4386758,88
35821	4937108,51	4386769,54
35822	4937050,87	4386797,53
35823	4936965,43	4386804,43
35824	4937678,42	4386833,99
35825	4937698,90	4386833,24
35826	4937704,53	4386818,55

Номера точек красных линий	X	Y
35827	4937680,63	4386809,52
35828	4937646,18	4386800,47
35829	4937569,99	4386786,45
35830	4937560,32	4386785,25
35831	4937523,11	4386786,44
35832	4937523,34	4386795,26
35833	4937536,33	4386811,64
35834	4937565,28	4386817,88
35835	4937593,16	4386823,65
35836	4937605,91	4386825,15
35837	4937610,04	4386823,93
35838	4937639,93	4386829,41
35839	4937652,38	4386831,06
35840	4937673,26	4386833,58
35841	4937678,42	4386833,99
35842	4932160,94	4385835,68
35843	4932141,43	4385820,25
35844	4932028,29	4385961,60
35845	4932018,37	4385974,86
35846	4932007,96	4386002,03
35847	4931984,34	4386057,95
35848	4931972,51	4386101,49
35849	4931956,35	4386159,40
35850	4931951,50	4386183,37
35851	4931944,51	4386204,39
35852	4931938,35	4386214,39
35853	4931933,72	4386221,91
35854	4931930,19	4386227,62
35855	4931922,01	4386237,49
35856	4931912,56	4386244,95
35857	4931902,73	4386250,33
35858	4931805,14	4386294,00
35859	4931785,57	4386304,91
35860	4931785,52	4386313,98
35861	4931712,47	4386363,16
35862	4931704,17	4386369,00
35863	4931695,28	4386375,42
35864	4931352,69	4386626,87
35865	4931382,99	4386668,98
35866	4931510,14	4386647,48
35867	4931587,00	4386640,40
35868	4931664,18	4386639,15



Оказание услуг по разработке и утверждению проекта планировки и проекта межевания
улично-дорожной сети и территории общественного пользования
6 этап «Межевание территории».
Том 6. Книга 5. Табличные материалы.

Номера точек красных линий	X	Y
35869	4931741,23	4386643,75
35870	4931817,34	4386654,10
35871	4932905,72	4386844,39
35872	4932904,90	4386799,46
35873	4932897,66	4386776,65
35874	4932895,91	4386772,33
35875	4932894,88	4386770,44
35876	4932892,39	4386766,86
35877	4932888,85	4386763,18
35878	4932885,22	4386760,45
35879	4932881,25	4386758,31
35880	4932878,16	4386757,14
35881	4932812,05	4386736,11
35882	4932762,93	4386722,06
35883	4932750,27	4386756,61
35884	4932602,50	4386693,96
35885	4932571,45	4386697,66
35886	4932545,62	4386693,23
35887	4932479,86	4386690,78
35888	4932382,00	4386674,11
35889	4932318,35	4386661,32
35890	4932281,16	4386633,73
35891	4932245,21	4386619,38
35892	4932200,78	4386599,44
35893	4932208,91	4386580,29
35894	4932255,86	4386580,77
35895	4932274,76	4386582,92
35896	4932286,85	4386582,24
35897	4932311,88	4386574,65
35898	4932316,30	4386572,67
35899	4932331,35	4386564,40
35900	4932334,24	4386569,65
35901	4932328,75	4386572,57
35902	4932318,97	4386578,05
35903	4932300,15	4386586,50
35904	4932274,61	4386587,94
35905	4932255,55	4386585,77
35906	4932235,20	4386585,56
35907	4932222,54	4386590,99
35908	4932221,24	4386596,43
35909	4932223,50	4386602,93
35910	4932237,39	4386609,63

Номера точек красных линий	X	Y
35911	4932272,36	4386618,33
35912	4932320,91	4386611,92
35913	4932342,76	4386614,25
35914	4932450,23	4386627,33
35915	4932453,17	4386642,35
35916	4932493,18	4386641,82
35917	4932539,06	4386636,46
35918	4932595,82	4386583,31
35919	4932663,36	4386569,31
35920	4932711,21	4386562,97
35921	4932725,29	4386558,79
35922	4932733,03	4386558,55
35923	4932736,06	4386570,06
35924	4932756,89	4386590,71
35925	4932759,58	4386592,08
35926	4932763,50	4386591,58
35927	4932766,35	4386589,84
35928	4932844,18	4386538,78
35929	4932845,00	4386538,27
35930	4932881,31	4386515,91
35931	4932880,92	4386508,90
35932	4932890,00	4386504,23
35933	4932896,91	4386507,80
35934	4932911,91	4386500,21
35935	4932913,34	4386499,47
35936	4932920,81	4386495,30
35937	4932952,49	4386470,10
35938	4932977,09	4386438,06
35939	4933000,65	4386422,59
35940	4933017,91	4386394,54
35941	4933030,70	4386369,99
35942	4933044,91	4386341,71
35943	4933049,33	4386331,04
35944	4933050,25	4386327,59
35945	4933050,96	4386323,93
35946	4933051,40	4386320,40
35947	4933051,22	4386313,28
35948	4933047,95	4386302,55
35949	4933038,75	4386280,84
35950	4933026,66	4386255,76
35951	4933021,90	4386244,68
35952	4933009,76	4386214,10



Оказание услуг по разработке и утверждению проекта планировки и проекта межевания
улично-дорожной сети и территории общественного пользования

6 этап «Межевание территории».

Том 6. Книга 5. Табличные материалы.

Номера точек красных линий	X	Y
35953	4932995,27	4386180,47
35954	4932974,68	4386146,04
35955	4932952,51	4386105,05
35956	4932951,71	4386096,26
35957	4932951,96	4386094,24
35958	4932956,70	4386085,00
35959	4932959,86	4386075,68
35960	4932960,23	4386072,01
35961	4932960,36	4386070,69
35962	4932960,23	4386062,62
35963	4932958,16	4386048,74
35964	4932953,51	4386036,88
35965	4932953,61	4386032,67
35966	4932953,61	4386024,46
35967	4932949,75	4386016,28
35968	4932942,94	4386010,66
35969	4932938,59	4386006,85
35970	4932935,17	4386001,90
35971	4932934,43	4385983,39
35972	4932936,48	4385977,99
35973	4932939,65	4385974,15
35974	4932946,92	4385970,43
35975	4932995,37	4385957,94
35976	4933005,27	4385955,45
35977	4933034,89	4385949,28
35978	4933064,41	4385948,22
35979	4933074,38	4385948,48
35980	4933089,20	4385950,15
35981	4933128,22	4385955,21
35982	4933130,98	4385954,94
35983	4933134,89	4385954,07
35984	4933149,06	4385944,73
35985	4933170,66	4385926,97
35986	4933188,88	4385910,27
35987	4933198,00	4385900,55
35988	4933203,35	4385893,78
35989	4933210,85	4385871,33
35990	4933216,14	4385848,07
35991	4933222,01	4385816,16
35992	4933225,85	4385788,12
35993	4933227,78	4385767,50
35994	4933229,28	4385731,76

Номера точек красных линий	X	Y
35995	4933228,68	4385711,04
35996	4933227,43	4385692,45
35997	4933222,20	4385658,65
35998	4933216,14	4385619,99
35999	4933209,47	4385584,46
36000	4933202,78	4385560,06
36001	4933197,35	4385542,11
36002	4933191,72	4385525,63
36003	4933186,77	4385513,59
36004	4933177,25	4385492,13
36005	4933170,92	4385480,84
36006	4933167,95	4385475,17
36007	4933163,11	4385466,52
36008	4933149,99	4385443,47
36009	4933133,55	4385403,82
36010	4933127,24	4385390,14
36011	4933122,62	4385383,14
36012	4933103,05	4385356,45
36013	4933055,89	4385298,10
36014	4933084,92	4385275,30
36015	4933090,07	4385283,92
36016	4933076,37	4385294,34
36017	4933073,88	4385297,10
36018	4933072,43	4385302,09
36019	4933074,65	4385308,58
36020	4933109,40	4385351,57
36021	4933129,18	4385378,57
36022	4933134,25	4385386,24
36023	4933140,88	4385400,61
36024	4933145,76	4385412,37
36025	4933155,79	4385435,46
36026	4933170,95	4385462,10
36027	4933175,86	4385470,88
36028	4933182,26	4385483,09
36029	4933219,60	4385494,15
36030	4933242,17	4385484,71
36031	4933246,54	4385451,71
36032	4933248,91	4385433,87
36033	4933260,29	4385391,86
36034	4933265,13	4385374,00
36035	4933325,23	4385248,87
36036	4933326,10	4385247,07



Оказание услуг по разработке и утверждению проекта планировки и проекта межевания
улично-дорожной сети и территории общественного пользования

6 этап «Межевание территории».

Том 6. Книга 5. Табличные материалы.

Номера точек красных линий	X	Y
36037	4933341,86	4385220,91
36038	4933368,96	4385163,62
36039	4933397,57	4385087,87
36040	4933410,52	4384967,99
36041	4933429,03	4384896,72
36042	4933405,83	4384890,05
36043	4933392,70	4384884,58
36044	4933335,31	4384844,04
36045	4933332,05	4384838,29
36046	4933320,01	4384828,54
36047	4933295,94	4384811,99
36048	4933255,01	4384799,82
36049	4933219,99	4384789,83
36050	4933214,51	4384788,59
36051	4933208,99	4384787,98
36052	4933192,24	4384787,08
36053	4933181,99	4384794,12
36054	4933191,11	4384805,80
36055	4933201,72	4384813,61
36056	4933210,08	4384823,16
36057	4933243,26	4384859,66
36058	4933255,01	4384874,10
36059	4933263,57	4384885,35
36060	4933284,55	4384913,74
36061	4933306,09	4384948,89
36062	4933301,77	4384951,42
36063	4933280,40	4384916,53
36064	4933263,40	4384893,52
36065	4933253,95	4384884,03
36066	4933245,48	4384890,06
36067	4933230,05	4384870,81
36068	4933207,62	4384836,15
36069	4933207,97	4384830,07
36070	4933207,36	4384827,90
36071	4933203,74	4384822,01
36072	4933198,28	4384817,30
36073	4933187,59	4384809,41
36074	4933172,65	4384790,29
36075	4933151,79	4384808,58
36076	4933143,68	4384824,11
36077	4933138,07	4384834,84
36078	4933135,44	4384844,27

Номера точек красных линий	X	Y
36079	4933134,73	4384855,36
36080	4933135,98	4384865,10
36081	4933142,29	4384884,26
36082	4933165,74	4384926,68
36083	4933156,75	4384942,09
36084	4933115,52	4384927,61
36085	4933081,24	4384919,22
36086	4933052,55	4384913,66
36087	4933036,51	4384909,45
36088	4933022,46	4384903,24
36089	4933015,81	4384899,33
36090	4932952,18	4384858,51
36091	4932936,58	4384850,69
36092	4932923,32	4384846,95
36093	4932911,44	4384845,53
36094	4932899,13	4384845,88
36095	4932898,28	4384845,95
36096	4932903,04	4384857,74
36097	4932903,89	4384857,81
36098	4932904,08	4384857,83
36099	4932906,53	4384864,51
36100	4932907,32	4384866,68
36101	4932920,68	4384903,16
36102	4932782,63	4384962,62
36103	4932803,35	4385012,61
36104	4932804,95	4385029,42
36105	4932754,53	4385042,45
36106	4932755,43	4385049,44
36107	4932720,71	4385071,66
36108	4932717,98	4385073,08
36109	4932691,45	4385092,18
36110	4932696,94	4385100,08
36111	4932945,14	4386684,30
36112	4932950,29	4386676,04
36113	4932995,30	4386697,67
36114	4933001,11	4386709,52
36115	4933007,39	4386709,92
36116	4933010,54	4386697,31
36117	4933004,67	4386694,31
36118	4932984,26	4386681,51
36119	4932946,27	4386661,76
36120	4932941,55	4386659,46



Оказание услуг по разработке и утверждению проекта планировки и проекта межевания
улично-дорожной сети и территории общественного пользования
6 этап «Межевание территории».

Том 6. Книга 5. Табличные материалы.

Номера точек красных линий	X	Y
36121	4932935,67	4386657,01
36122	4932929,08	4386654,76
36123	4932922,96	4386653,12
36124	4932914,47	4386651,51
36125	4932906,75	4386650,70
36126	4932901,00	4386650,49
36127	4932899,18	4386650,49
36128	4932875,20	4386650,72
36129	4932872,39	4386646,27
36130	4932900,58	4386588,19
36131	4933003,93	4386462,85
36132	4933017,20	4386435,53
36133	4933038,10	4386413,28
36134	4933067,33	4386379,92
36135	4933096,04	4386386,27
36136	4933078,04	4386467,73
36137	4933028,72	4386694,89
36138	4933015,64	4386753,74
36139	4932988,80	4386844,93
36140	4932966,20	4386840,90
36141	4932965,90	4386839,90
36142	4932964,76	4386832,71
36143	4932963,95	4386817,84
36144	4932967,63	4386758,41
36145	4932966,96	4386743,56
36146	4932965,17	4386726,91
36147	4932962,91	4386717,17
36148	4932958,42	4386703,78
36149	4932955,05	4386697,49
36150	4932948,23	4386687,70
36151	4932945,23	4386684,22
36152	4937782,98	4386859,07
36153	4937772,18	4386850,22
36154	4937742,84	4386835,76
36155	4937729,20	4386829,92
36156	4937714,10	4386824,09
36157	4937707,29	4386840,47
36158	4937688,91	4386838,49
36159	4937688,34	4386843,84
36160	4937707,20	4386845,24
36161	4937782,98	4386859,07
36162	4933033,63	4386870,93

Номера точек красных линий	X	Y
36163	4933039,05	4386819,94
36164	4933035,94	4386817,91
36165	4933028,29	4386812,85
36166	4933038,61	4386768,76
36167	4933052,37	4386711,99
36168	4933092,06	4386546,57
36169	4933121,92	4386470,29
36170	4933158,90	4386346,86
36171	4933173,12	4386297,96
36172	4933153,89	4386255,31
36173	4933162,26	4386217,48
36174	4930248,57	4386756,20
36175	4930246,65	4386763,30
36176	4930156,21	4386734,75
36177	4930088,14	4386710,48
36178	4930021,03	4386683,72
36179	4929953,13	4386661,06
36180	4929908,34	4386637,84
36181	4929894,71	4386634,61
36182	4929851,12	4386595,57
36183	4929716,71	4386502,51
36184	4929603,50	4386417,19
36185	4929650,20	4386355,23
36186	4929667,17	4386367,36
36187	4929731,77	4386283,38
36188	4929766,86	4386232,68
36189	4929807,12	4386233,67
36190	4929898,92	4386302,99
36191	4929924,55	4386269,04
36192	4929969,04	4386250,13
36193	4929913,12	4386142,93
36194	4930014,06	4386097,79
36195	4930112,29	4386020,85
36196	4930200,66	4385997,56
36197	4930410,44	4385932,41
36198	4930476,92	4385911,67
36199	4930513,43	4385910,08
36200	4930534,86	4385887,06
36201	4930551,53	4385860,87
36202	4930541,54	4385837,89
36203	4930498,32	4385849,48
36204	4930493,41	4385840,02



Оказание услуг по разработке и утверждению проекта планировки и проекта межевания
улично-дорожной сети и территории общественного пользования

6 этап «Межевание территории».

Том 6. Книга 5. Табличные материалы.

Номера точек красных линий	X	Y
36205	4930505,75	4385834,20
36206	4930508,50	4385818,16
36207	4930575,17	4385766,28
36208	4930639,09	4385770,42
36209	4930656,57	4385781,65
36210	4930691,95	4385802,91
36211	4930782,09	4385827,01
36212	4930793,54	4385822,75
36213	4930846,65	4385836,21
36214	4930864,33	4385833,97
36215	4930875,83	4385832,52
36216	4930896,67	4385841,77
36217	4930914,53	4385853,14
36218	4930923,54	4385878,62
36219	4930930,74	4385894,52
36220	4930954,59	4385892,11
36221	4930955,49	4385886,71
36222	4930959,55	4385876,96
36223	4930991,93	4385864,23
36224	4931016,16	4385852,14
36225	4931036,04	4385838,27
36226	4931054,51	4385823,32
36227	4931086,06	4385809,09
36228	4931099,63	4385793,94
36229	4931107,13	4385781,35
36230	4931130,51	4385754,12
36231	4931187,56	4385711,37
36232	4931224,62	4385684,07
36233	4931230,43	4385691,31
36234	4931288,63	4385667,53
36235	4931305,77	4385651,80
36236	4931312,63	4385643,06
36237	4931315,96	4385626,48
36238	4931316,67	4385611,63
36239	4931313,75	4385585,17
36240	4931315,40	4385576,54
36241	4931329,94	4385542,38
36242	4931340,68	4385523,82
36243	4931345,92	4385498,25
36244	4931348,01	4385483,53
36245	4931392,98	4385442,61
36246	4931397,97	4385451,17

Номера точек красных линий	X	Y
36247	4931418,11	4385436,92
36248	4931535,47	4385551,11
36249	4931547,68	4385562,39
36250	4931564,99	4385576,53
36251	4931594,00	4385596,17
36252	4931617,55	4385608,99
36253	4931647,89	4385621,99
36254	4931667,52	4385628,52
36255	4931698,86	4385636,14
36256	4931720,94	4385639,54
36257	4931990,54	4385671,52
36258	4932172,08	4385693,05
36259	4932175,67	4385703,20
36260	4932172,10	4385715,03
36261	4932129,66	4385772,48
36262	4932102,73	4385808,93
36263	4932000,61	4385940,17
36264	4931988,76	4385956,01
36265	4931979,13	4385976,23
36266	4931974,37	4385992,15
36267	4931947,19	4386095,55
36268	4931929,08	4386160,58
36269	4931915,35	4386201,25
36270	4931910,60	4386210,99
36271	4931903,06	4386219,64
36272	4931892,44	4386226,45
36273	4931794,72	4386270,18
36274	4931763,69	4386286,17
36275	4931743,52	4386299,05
36276	4931692,53	4386334,39
36277	4931684,46	4386340,06
36278	4931674,57	4386347,21
36279	4931273,49	4386641,58
36280	4931241,60	4386665,81
36281	4931088,97	4386781,59
36282	4931015,40	4386815,68
36283	4930941,33	4386845,57
36284	4930867,29	4386867,55
36285	4930789,38	4386878,57
36286	4930709,95	4386880,39
36287	4930699,57	4386880,04
36288	4930607,57	4386870,63



Оказание услуг по разработке и утверждению проекта планировки и проекта межевания
улично-дорожной сети и территории общественного пользования

6 этап «Межевание территории».

Том 6. Книга 5. Табличные материалы.

Номера точек красных линий	X	Y
36289	4930562,64	4386859,74
36290	4930488,02	4386823,36
36291	4930317,09	4386775,87
36292	4930319,23	4386766,27
36293	4922924,95	4386887,58
36294	4922938,08	4386881,63
36295	4922944,40	4386878,10
36296	4922950,04	4386873,53
36297	4922954,80	4386868,08
36298	4922963,72	4386855,97
36299	4922941,55	4386839,66
36300	4922934,11	4386834,20
36301	4922941,23	4386824,53
36302	4922945,96	4386828,01
36303	4922950,89	4386831,64
36304	4922948,22	4386835,27
36305	4922968,16	4386849,93
36306	4922974,18	4386841,73
36307	4922978,43	4386835,05
36308	4922981,45	4386826,47
36309	4922984,55	4386805,13
36310	4922987,23	4386786,62
36311	4922990,66	4386762,93
36312	4922990,42	4386758,10
36313	4922988,37	4386753,74
36314	4922979,11	4386741,15
36315	4922966,72	4386724,30
36316	4922880,20	4386789,36
36317	4922878,22	4386793,62
36318	4922878,72	4386803,19
36319	4922879,91	4386825,81
36320	4922904,34	4386841,19
36321	4922894,31	4386854,83
36322	4922882,23	4386845,84
36323	4922875,00	4386840,47
36324	4922873,98	4386822,65
36325	4922872,98	4386805,28
36326	4922872,47	4386796,29
36327	4922868,63	4386789,50
36328	4922849,08	4386754,79
36329	4922836,92	4386733,21
36330	4922829,87	4386720,69

Номера точек красных линий	X	Y
36331	4922911,01	4386650,98
36332	4922911,39	4386646,83
36333	4922880,65	4386608,42
36334	4922877,87	4386603,87
36335	4922876,33	4386598,77
36336	4922876,13	4386593,44
36337	4922877,27	4386588,24
36338	4922892,38	4386545,93
36339	4922894,72	4386537,27
36340	4922895,63	4386528,81
36341	4922895,19	4386520,32
36342	4922893,43	4386512,01
36343	4922890,38	4386504,07
36344	4922886,12	4386496,71
36345	4922880,76	4386490,11
36346	4922874,08	4386484,12
36347	4922830,95	4386451,18
36348	4922822,09	4386443,49
36349	4922814,02	4386434,46
36350	4922807,15	4386424,48
36351	4922801,77	4386414,06
36352	4922770,04	4386341,81
36353	4922766,45	4386332,22
36354	4922763,85	4386321,97
36355	4922762,39	4386311,49
36356	4922762,10	4386301,25
36357	4922762,56	4386284,28
36358	4922762,28	4386274,78
36359	4922760,93	4386265,38
36360	4922758,53	4386256,19
36361	4922755,10	4386247,33
36362	4922740,42	4386214,95
36363	4922737,81	4386210,27
36364	4922734,77	4386206,49
36365	4922731,14	4386203,27
36366	4922727,02	4386200,70
36367	4922722,53	4386198,85
36368	4922717,80	4386197,78
36369	4922712,96	4386197,51
36370	4922708,13	4386198,06
36371	4922703,47	4386199,41
36372	4922699,10	4386201,51



Оказание услуг по разработке и утверждению проекта планировки и проекта межевания
улично-дорожной сети и территории общественного пользования

6 этап «Межевание территории».

Том 6. Книга 5. Табличные материалы.

Номера точек красных линий	X	Y
36373	4922695,14	4386204,32
36374	4922691,70	4386207,74
36375	4922688,89	4386211,70
36376	4922686,77	4386216,06
36377	4922685,42	4386220,72
36378	4922684,80	4386226,04
36379	4922680,61	4386358,26
36380	4922682,35	4386378,16
36381	4922707,42	4386497,69
36382	4922710,70	4386509,20
36383	4922715,59	4386520,13
36384	4922721,97	4386530,24
36385	4922729,74	4386539,35
36386	4922740,62	4386550,42
36387	4922748,78	4386559,91
36388	4922755,80	4386570,76
36389	4922761,31	4386582,45
36390	4922765,11	4386594,48
36391	4922776,92	4386647,38
36392	4922780,75	4386657,62
36393	4922793,68	4386708,20
36394	4922799,91	4386735,91
36395	4922804,75	4386757,50
36396	4922812,72	4386793,01
36397	4922816,56	4386810,03
36398	4922820,54	4386826,98
36399	4922824,48	4386837,76
36400	4922830,09	4386848,09
36401	4922835,15	4386855,28
36402	4922872,03	4386874,99
36403	4922904,98	4386885,52
36404	4922911,69	4386886,77
36405	4922917,07	4386887,02
36406	4922924,95	4386887,58
36407	4922620,79	4386897,74
36408	4922625,37	4386888,11
36409	4922630,01	4386845,40
36410	4922632,34	4386815,74
36411	4922632,50	4386789,25
36412	4922627,54	4386712,50
36413	4922619,64	4386663,43
36414	4922618,39	4386655,60

Номера точек красных линий	X	Y
36415	4922616,17	4386644,70
36416	4922615,14	4386641,43
36417	4922612,39	4386631,60
36418	4922607,57	4386616,78
36419	4922599,39	4386598,55
36420	4922587,81	4386592,95
36421	4922575,83	4386595,98
36422	4922549,41	4386602,68
36423	4922555,87	4386635,70
36424	4922564,12	4386670,58
36425	4922582,60	4386758,57
36426	4922590,05	4386792,17
36427	4922611,47	4386881,80
36428	4922617,93	4386897,12
36429	4922620,79	4386897,74
36430	4937948,54	4386907,75
36431	4937952,87	4386907,44
36432	4937955,59	4386906,92
36433	4937958,97	4386906,11
36434	4937965,14	4386902,75
36435	4937968,42	4386899,72
36436	4937988,31	4386871,53
36437	4937989,75	4386866,22
36438	4937989,89	4386860,26
36439	4937988,91	4386855,55
36440	4937986,58	4386850,37
36441	4937984,24	4386847,15
36442	4937974,21	4386836,56
36443	4937970,84	4386832,51
36444	4937968,52	4386828,88
36445	4937966,40	4386824,56
36446	4937963,28	4386816,76
36447	4937960,98	4386811,52
36448	4937958,35	4386807,78
36449	4937954,51	4386803,58
36450	4937950,35	4386800,43
36451	4937945,48	4386797,93
36452	4937942,73	4386796,97
36453	4937922,20	4386790,88
36454	4937920,05	4386790,17
36455	4937916,61	4386788,74
36456	4937913,98	4386787,38



Оказание услуг по разработке и утверждению проекта планировки и проекта межевания
улично-дорожной сети и территории общественного пользования

6 этап «Межевание территории».

Том 6. Книга 5. Табличные материалы.

Номера точек красных линий	X	Y
36457	4937912,60	4386786,56
36458	4937869,87	4386760,02
36459	4937862,89	4386757,19
36460	4937849,02	4386752,98
36461	4937825,39	4386746,80
36462	4937816,41	4386744,88
36463	4937805,74	4386743,50
36464	4937768,62	4386771,60
36465	4937767,57	4386782,11
36466	4937780,51	4386795,30
36467	4937787,19	4386801,68
36468	4937796,42	4386809,28
36469	4937803,90	4386814,57
36470	4937852,91	4386847,01
36471	4937922,72	4386898,33
36472	4937931,95	4386904,20
36473	4937940,01	4386906,54
36474	4937942,89	4386907,23
36475	4937946,06	4386907,65
36476	4937948,54	4386907,75
36477	4936749,60	4386922,92
36478	4936761,15	4386922,28
36479	4936776,43	4386920,17
36480	4936793,52	4386915,99
36481	4936803,94	4386912,45
36482	4936834,15	4386901,25
36483	4936846,63	4386897,85
36484	4936856,03	4386896,80
36485	4936898,44	4386894,85
36486	4936910,10	4386894,02
36487	4936919,10	4386892,99
36488	4936972,64	4386885,81
36489	4936985,15	4386885,22
36490	4936995,69	4386886,41
36491	4937003,66	4386888,39
36492	4937010,88	4386890,62
36493	4937015,23	4386891,74
36494	4937024,60	4386892,73
36495	4937031,64	4386892,25
36496	4937143,08	4386876,24
36497	4937151,20	4386874,34
36498	4937157,10	4386871,94

Номера точек красных линий	X	Y
36499	4937222,61	4386840,09
36500	4937138,92	4386843,40
36501	4937062,51	4386855,19
36502	4937037,32	4386859,07
36503	4936936,59	4386862,52
36504	4936832,50	4386850,26
36505	4936730,49	4386821,83
36506	4936639,28	4386788,54
36507	4936595,03	4386756,24
36508	4936569,81	4386738,45
36509	4936518,91	4386708,01
36510	4936505,93	4386715,76
36511	4936495,32	4386709,88
36512	4936481,24	4386700,07
36513	4936456,51	4386687,27
36514	4936437,76	4386677,57
36515	4936441,27	4386670,01
36516	4936352,85	4386633,34
36517	4936307,25	4386614,46
36518	4936289,69	4386662,84
36519	4936294,23	4386667,68
36520	4936296,89	4386670,32
36521	4936300,10	4386673,09
36522	4936407,82	4386758,75
36523	4936423,33	4386761,79
36524	4936442,06	4386774,12
36525	4936436,91	4386781,37
36526	4936571,75	4386883,46
36527	4936595,15	4386891,77
36528	4936607,54	4386900,14
36529	4936618,48	4386906,03
36530	4936626,50	4386909,89
36531	4936638,66	4386914,86
36532	4936648,13	4386917,59
36533	4936660,34	4386919,78
36534	4936672,34	4386920,54
36535	4936701,27	4386920,76
36536	4936710,05	4386921,12
36537	4936737,16	4386922,68
36538	4936749,60	4386922,92
36539	4937626,63	4386933,75
36540	4937647,23	4386930,44



Оказание услуг по разработке и утверждению проекта планировки и проекта межевания
улично-дорожной сети и территории общественного пользования

6 этап «Межевание территории».

Том 6. Книга 5. Табличные материалы.

Номера точек красных линий	X	Y
36541	4937650,39	4386926,68
36542	4937651,66	4386921,80
36543	4937646,99	4386904,17
36544	4937631,52	4386875,01
36545	4937625,41	4386871,50
36546	4937604,12	4386867,18
36547	4937581,01	4386864,83
36548	4937529,65	4386864,22
36549	4937527,10	4386869,24
36550	4937529,64	4386916,18
36551	4937544,01	4386920,68
36552	4937554,86	4386920,66
36553	4937569,17	4386924,69
36554	4937600,07	4386929,91
36555	4937626,63	4386933,75
36556	4937965,18	4386948,89
36557	4937952,04	4386926,77
36558	4937952,93	4386916,80
36559	4937961,51	4386914,76
36560	4937963,70	4386913,93
36561	4937966,68	4386912,47
36562	4937969,48	4386910,72
36563	4937972,10	4386908,70
36564	4937975,51	4386905,29
36565	4937996,23	4386875,92
36566	4937998,21	4386869,89
36567	4937998,99	4386861,55
36568	4937997,99	4386854,58
36569	4937994,78	4386846,57
36570	4937990,91	4386841,10
36571	4937980,74	4386830,37
36572	4937978,25	4386827,39
36573	4937976,40	4386824,54
36574	4937974,71	4386821,11
36575	4937970,52	4386811,04
36576	4937967,39	4386805,02
36577	4937963,62	4386800,02
36578	4937960,49	4386796,86
36579	4937955,83	4386793,26
36580	4937949,89	4386790,02
36581	4937945,30	4386788,34
36582	4937924,76	4386782,25

Номера точек красных линий	X	Y
36583	4937920,96	4386780,84
36584	4937918,48	4386779,59
36585	4937917,35	4386778,92
36586	4937873,97	4386751,97
36587	4937865,90	4386748,70
36588	4937851,47	4386744,31
36589	4937827,88	4386738,15
36590	4937804,20	4386711,98
36591	4937861,51	4386664,11
36592	4937883,02	4386650,76
36593	4937893,06	4386646,73
36594	4937896,71	4386649,03
36595	4937900,70	4386655,49
36596	4937907,58	4386661,29
36597	4937919,15	4386675,32
36598	4937924,34	4386678,76
36599	4937929,61	4386679,18
36600	4937934,59	4386678,18
36601	4937939,30	4386676,42
36602	4937943,99	4386673,27
36603	4937951,94	4386664,62
36604	4937954,93	4386650,84
36605	4937955,63	4386642,17
36606	4937955,49	4386638,76
36607	4937966,27	4386647,44
36608	4937990,01	4386671,09
36609	4937993,72	4386681,27
36610	4938001,13	4386681,33
36611	4938000,76	4386671,92
36612	4937970,95	4386642,22
36613	4937956,48	4386630,57
36614	4937955,68	4386627,31
36615	4937958,26	4386624,89
36616	4937999,35	4386626,19
36617	4938033,45	4386626,93
36618	4938056,34	4386630,13
36619	4938075,01	4386635,34
36620	4938081,19	4386639,08
36621	4938090,64	4386645,67
36622	4938098,41	4386653,35
36623	4938106,74	4386662,77
36624	4937952,29	4386956,55



Оказание услуг по разработке и утверждению проекта планировки и проекта межевания
улично-дорожной сети и территории общественного пользования

6 этап «Межевание территории».

Том 6. Книга 5. Табличные материалы.

Номера точек красных линий	X	Y
36625	4937938,72	4386933,71
36626	4937934,92	4386928,22
36627	4937931,12	4386923,97
36628	4937926,12	4386919,64
36629	4937922,89	4386917,40
36630	4937901,47	4386903,77
36631	4937890,55	4386913,47
36632	4937913,78	4386936,14
36633	4937351,44	4386965,10
36634	4937318,27	4386963,18
36635	4937320,40	4386916,79
36636	4937354,78	4386902,71
36637	4937451,95	4386878,32
36638	4937516,75	4386866,56
36639	4937523,09	4386869,23
36640	4937525,23	4386908,60
36641	4937523,74	4386912,48
36642	4937509,19	4386914,34
36643	4937493,33	4386925,64
36644	4937468,97	4386937,72
36645	4937404,54	4386958,67
36646	4937377,21	4386964,87
36647	4937351,44	4386965,10
36648	4922882,38	4386984,33
36649	4922880,95	4386982,91
36650	4922884,26	4386944,20
36651	4922888,32	4386896,63
36652	4922901,36	4386900,07
36653	4922905,94	4386901,02
36654	4922916,64	4386902,03
36655	4922926,13	4386901,26
36656	4922946,37	4386894,30
36657	4922953,61	4386889,97
36658	4922960,35	4386884,42
36659	4922966,39	4386877,64
36660	4922972,73	4386869,03
36661	4922985,75	4386851,32
36662	4922991,86	4386841,28
36663	4922996,23	4386828,30
36664	4923000,01	4386803,00
36665	4923003,18	4386781,21
36666	4923005,79	4386760,92

Номера точек красных линий	X	Y
36667	4923004,72	4386753,51
36668	4923000,45	4386744,85
36669	4922995,79	4386738,51
36670	4922981,89	4386719,18
36671	4922978,72	4386715,28
36672	4922984,59	4386710,71
36673	4922999,84	4386694,42
36674	4923004,51	4386689,43
36675	4923063,64	4386710,21
36676	4923066,70	4386716,59
36677	4923058,96	4386738,61
36678	4923051,69	4386759,49
36679	4923046,39	4386774,69
36680	4923039,78	4386793,63
36681	4923032,25	4386815,25
36682	4923023,47	4386839,64
36683	4923011,94	4386867,67
36684	4923000,37	4386892,29
36685	4922989,55	4386913,24
36686	4922979,08	4386930,34
36687	4922968,90	4386943,45
36688	4922958,92	4386954,25
36689	4922944,85	4386965,93
36690	4922932,38	4386973,67
36691	4922920,11	4386979,12
36692	4922906,10	4386982,21
36693	4922882,38	4386984,33
36694	4937847,49	4386984,61
36695	4937836,09	4386961,97
36696	4937817,77	4386946,56
36697	4937797,25	4386918,52
36698	4937759,47	4386891,35
36699	4937669,53	4386869,42
36700	4937671,98	4386854,53
36701	4937694,59	4386855,31
36702	4937761,62	4386865,96
36703	4937788,47	4386873,81
36704	4937808,28	4386882,60
36705	4937834,51	4386898,88
36706	4937863,60	4386919,89
36707	4937893,47	4386950,99
36708	4920317,89	4386987,73



Оказание услуг по разработке и утверждению проекта планировки и проекта межевания
улично-дорожной сети и территории общественного пользования

6 этап «Межевание территории».

Том 6. Книга 5. Табличные материалы.

Номера точек красных линий	X	Y
36709	4920325,59	4386981,37
36710	4920362,84	4386972,24
36711	4920375,83	4386977,42
36712	4920372,01	4386958,17
36713	4920370,03	4386938,64
36714	4920364,44	4386835,26
36715	4920363,70	4386805,73
36716	4920363,91	4386752,89
36717	4920341,38	4386745,37
36718	4920325,39	4386767,02
36719	4920315,04	4386782,59
36720	4920306,29	4386799,12
36721	4920299,23	4386816,43
36722	4920293,92	4386834,36
36723	4920286,42	4386865,25
36724	4920283,75	4386873,64
36725	4920279,62	4386878,93
36726	4920274,93	4386882,60
36727	4920264,46	4386883,51
36728	4920260,88	4386882,32
36729	4920256,91	4386879,35
36730	4920254,04	4386873,46
36731	4920253,30	4386867,08
36732	4920256,52	4386845,35
36733	4920259,13	4386826,61
36734	4920261,84	4386809,63
36735	4920265,49	4386787,97
36736	4920269,12	4386770,15
36737	4920276,28	4386746,91
36738	4920287,20	4386715,63
36739	4920302,64	4386666,40
36740	4920311,35	4386631,96
36741	4920301,10	4386627,42
36742	4920281,90	4386660,53
36743	4920269,64	4386678,71
36744	4920265,82	4386682,48
36745	4920260,89	4386684,61
36746	4920255,52	4386684,83
36747	4920250,43	4386683,10
36748	4920246,32	4386679,65
36749	4920243,71	4386674,95
36750	4920243,01	4386669,63

Номера точек красных линий	X	Y
36751	4920244,21	4386664,40
36752	4920277,85	4386598,46
36753	4920283,15	4386586,95
36754	4920289,79	4386572,39
36755	4920297,27	4386528,20
36756	4920298,24	4386512,90
36757	4920297,87	4386500,23
36758	4920294,03	4386438,79
36759	4920291,58	4386423,82
36760	4920286,38	4386410,16
36761	4920276,91	4386395,84
36762	4920262,80	4386382,88
36763	4920216,46	4386350,02
36764	4920204,86	4386340,46
36765	4920193,14	4386327,28
36766	4920184,79	4386314,35
36767	4920177,74	4386298,48
36768	4920164,07	4386259,11
36769	4920158,89	4386255,77
36770	4920148,59	4386256,73
36771	4920143,33	4386253,15
36772	4920119,39	4386171,25
36773	4920116,42	4386168,00
36774	4920113,12	4386166,70
36775	4920105,61	4386165,22
36776	4920098,22	4386165,09
36777	4920092,85	4386165,81
36778	4920069,12	4386171,95
36779	4920006,56	4386178,72
36780	4919966,23	4386189,63
36781	4919946,35	4386198,70
36782	4919936,73	4386202,41
36783	4919929,41	4386201,93
36784	4919923,28	4386197,88
36785	4919918,07	4386191,66
36786	4919915,09	4386183,79
36787	4919915,08	4386180,04
36788	4919916,23	4386176,48
36789	4919919,89	4386172,13
36790	4919979,17	4386128,75
36791	4919990,88	4386118,52
36792	4920000,71	4386106,47



Оказание услуг по разработке и утверждению проекта планировки и проекта межевания
улично-дорожной сети и территории общественного пользования
6 этап «Межевание территории».
Том 6. Книга 5. Табличные материалы.

Номера точек красных линий	X	Y
36793	4920008,39	4386092,95
36794	4920011,34	4386085,76
36795	4920013,69	4386078,34
36796	4920015,70	4386070,88
36797	4920010,47	4386054,84
36798	4920022,55	4386040,29
36799	4920027,76	4386001,60
36800	4922903,84	4386549,52
36801	4922906,55	4386539,48
36802	4922907,66	4386529,15
36803	4922907,13	4386518,76
36804	4922904,97	4386508,59
36805	4922901,24	4386498,88
36806	4922896,04	4386489,88
36807	4922889,48	4386481,81
36808	4922881,74	4386474,87
36809	4922838,53	4386441,87
36810	4922830,54	4386434,92
36811	4922823,48	4386427,02
36812	4922817,47	4386418,30
36813	4922812,60	4386408,89
36814	4922781,16	4386337,29
36815	4922777,92	4386328,62
36816	4922775,64	4386319,66
36817	4922774,37	4386310,49
36818	4922774,11	4386301,24
36819	4922774,57	4386284,26
36820	4922774,26	4386273,75
36821	4922772,71	4386263,00
36822	4922769,96	4386252,49
36823	4922766,17	4386242,68
36824	4922751,14	4386209,53
36825	4922747,79	4386203,53
36826	4922743,49	4386198,18
36827	4922738,35	4386193,62
36828	4922732,52	4386189,98
36829	4922726,17	4386187,37
36830	4922719,46	4386185,85
36831	4922712,60	4386185,48
36832	4922705,78	4386186,25
36833	4922699,18	4386188,16
36834	4922692,99	4386191,14

Номера точек красных линий	X	Y
36835	4922687,38	4386195,11
36836	4922682,52	4386199,96
36837	4922678,53	4386205,56
36838	4922675,53	4386211,74
36839	4922673,61	4386218,33
36840	4922672,82	4386225,16
36841	4922671,50	4386261,79
36842	4922671,08	4386281,79
36843	4922670,66	4386301,78
36844	4922670,25	4386321,79
36845	4922669,25	4386369,28
36846	4922679,07	4386415,80
36847	4922697,75	4386504,35
36848	4922701,01	4386516,44
36849	4922706,10	4386527,88
36850	4922712,87	4386538,40
36851	4922721,18	4386547,77
36852	4922731,78	4386558,54
36853	4922739,15	4386567,12
36854	4922745,29	4386576,61
36855	4922750,11	4386586,83
36856	4922753,51	4386597,62
36857	4922812,62	4386840,99
36858	4922819,33	4386862,52
36859	4922835,39	4386873,22
36860	4922849,61	4386881,16
36861	4922863,16	4386887,52
36862	4922876,60	4386892,81
36863	4922868,84	4386983,73
36864	4922862,96	4386988,22
36865	4922848,14	4386985,50
36866	4922841,42	4386983,10
36867	4922835,18	4386979,63
36868	4922829,58	4386975,21
36869	4922824,20	4386970,49
36870	4922821,75	4386967,79
36871	4922817,38	4386957,87
36872	4922816,71	4386950,67
36873	4922816,12	4386938,29
36874	4922816,07	4386937,27
36875	4922794,83	4386941,86
36876	4922775,44	4386945,03



Оказание услуг по разработке и утверждению проекта планировки и проекта межевания
улично-дорожной сети и территории общественного пользования

6 этап «Межевание территории».

Том 6. Книга 5. Табличные материалы.

Номера точек красных линий	X	Y
36877	4922765,87	4386945,02
36878	4922747,21	4386944,26
36879	4922747,20	4386947,36
36880	4922733,22	4386946,11
36881	4922729,19	4386942,31
36882	4922728,33	4386939,11
36883	4922733,48	4386919,58
36884	4922738,24	4386878,82
36885	4922732,26	4386853,41
36886	4922728,50	4386820,25
36887	4922727,21	4386799,15
36888	4922722,28	4386763,69
36889	4922712,93	4386710,33
36890	4922706,03	4386711,51
36891	4922721,09	4386799,53
36892	4922726,11	4386850,29
36893	4922731,98	4386879,59
36894	4922733,03	4386884,43
36895	4922725,40	4386936,03
36896	4922719,50	4386942,93
36897	4922703,28	4386941,10
36898	4922691,12	4386938,11
36899	4922691,28	4386932,92
36900	4922684,33	4386909,61
36901	4922681,35	4386910,30
36902	4922685,12	4386924,11
36903	4922685,91	4386929,60
36904	4922683,42	4386933,97
36905	4922671,24	4386934,01
36906	4922642,27	4386934,57
36907	4922637,18	4386929,89
36908	4922636,57	4386920,37
36909	4922635,14	4386897,04
36910	4922638,08	4386867,60
36911	4922641,70	4386839,64
36912	4922644,12	4386811,63
36913	4922643,23	4386795,74
36914	4922642,77	4386748,73
36915	4922636,49	4386681,22
36916	4922627,61	4386646,09
36917	4922616,67	4386609,11
36918	4922599,42	4386570,97

Номера точек красных линий	X	Y
36919	4922566,84	4386509,81
36920	4922560,06	4386495,24
36921	4922545,06	4386453,74
36922	4922539,65	4386436,14
36923	4922535,97	4386418,10
36924	4922534,06	4386399,78
36925	4922533,92	4386381,37
36926	4922536,77	4386312,24
36927	4922537,80	4386298,81
36928	4922539,78	4386285,49
36929	4922542,69	4386272,35
36930	4922546,53	4386259,44
36931	4922573,54	4386179,21
36932	4922579,85	4386162,91
36933	4922587,39	4386147,65
36934	4922596,27	4386133,13
36935	4922606,68	4386119,10
36936	4922612,27	4386112,24
36937	4922620,91	4386102,96
36938	4922630,72	4386094,91
36939	4922855,31	4385934,46
36940	4922866,46	4385927,61
36941	4922877,81	4385922,63
36942	4922889,74	4385919,25
36943	4922902,02	4385917,55
36944	4922914,41	4385917,56
36945	4922926,69	4385919,26
36946	4922938,61	4385922,64
36947	4922950,60	4385927,91
36948	4923061,73	4385986,19
36949	4923071,58	4385991,21
36950	4923079,89	4386005,35
36951	4923078,12	4386042,60
36952	4923077,16	4386067,38
36953	4923080,03	4386085,23
36954	4923095,61	4386165,53
36955	4923082,15	4386188,46
36956	4923023,45	4386320,30
36957	4923019,45	4386330,93
36958	4923016,74	4386341,96
36959	4923015,34	4386353,23
36960	4923015,29	4386364,58



Оказание услуг по разработке и утверждению проекта планировки и проекта межевания
улично-дорожной сети и территории общественного пользования

6 этап «Межевание территории».

Том 6. Книга 5. Табличные материалы.

Номера точек красных линий	X	Y
36961	4923019,84	4386448,04
36962	4923021,15	4386465,04
36963	4923019,96	4386470,60
36964	4922982,93	4386538,40
36965	4922976,43	4386548,51
36966	4922968,56	4386557,58
36967	4922959,47	4386565,44
36968	4922949,36	4386571,92
36969	4922936,15	4386579,11
36970	4922931,42	4386581,07
36971	4922926,38	4386581,97
36972	4922921,26	4386581,79
36973	4922916,30	4386580,52
36974	4922914,02	4386579,67
36975	4922907,43	4386575,62
36976	4922902,87	4386569,37
36977	4922901,02	4386561,86
36978	4922902,17	4386554,20
36979	4922903,84	4386549,52
36980	4923206,89	4387004,23
36981	4923228,98	4386906,70
36982	4923266,12	4386747,20
36983	4923271,06	4386725,98
36984	4923274,20	4386712,49
36985	4923250,85	4386681,59
36986	4923243,97	4386654,72
36987	4923247,71	4386629,29
36988	4923365,99	4386299,35
36989	4923374,53	4386266,09
36990	4923376,71	4386232,76
36991	4923372,69	4386199,60
36992	4923362,61	4386167,76
36993	4923346,82	4386138,33
36994	4923325,86	4386112,32
36995	4923300,45	4386090,63
36996	4923269,86	4386073,09
36997	4923252,28	4386066,48
36998	4923236,76	4386061,40
36999	4923152,81	4386033,95
37000	4923141,39	4386032,98
37001	4923130,74	4386037,21
37002	4923123,09	4386045,74

Номера точек красных линий	X	Y
37003	4923119,44	4386059,31
37004	4923122,78	4386109,03
37005	4923134,30	4386177,25
37006	4923140,74	4386215,43
37007	4923151,43	4386330,37
37008	4923158,63	4386462,00
37009	4923171,47	4386565,61
37010	4923171,81	4386627,60
37011	4923172,29	4386653,25
37012	4923172,61	4386691,35
37013	4923158,85	4386813,02
37014	4923141,74	4386889,95
37015	4923114,51	4386962,20
37016	4923118,93	4386974,42
37017	4923132,23	4386981,97
37018	4923150,07	4386988,01
37019	4923159,96	4386991,36
37020	4923174,36	4386995,79
37021	4923191,69	4387000,32
37022	4923206,89	4387004,23
37023	4937820,46	4387004,38
37024	4937782,08	4386977,24
37025	4937749,72	4386957,80
37026	4937713,00	4386948,29
37027	4937694,77	4386942,97
37028	4937659,39	4386927,54
37029	4937652,61	4386901,97
37030	4937639,53	4386877,31
37031	4937640,41	4386874,12
37032	4937645,85	4386872,91
37033	4937755,63	4386899,68
37034	4937791,24	4386925,28
37035	4937811,13	4386952,74
37036	4937829,46	4386967,05
37037	4937840,15	4386989,97
37038	4935989,61	4387019,58
37039	4936024,18	4387018,60
37040	4936203,13	4387018,89
37041	4936221,25	4387018,78
37042	4936234,32	4387018,00
37043	4936267,47	4387015,56
37044	4936299,45	4387011,64



Оказание услуг по разработке и утверждению проекта планировки и проекта межевания
улично-дорожной сети и территории общественного пользования
6 этап «Межевание территории».

Том 6. Книга 5. Табличные материалы.

Номера точек красных линий	X	Y
37045	4936390,31	4386999,73
37046	4936506,44	4386982,67
37047	4936586,91	4386964,26
37048	4936587,11	4386915,90
37049	4936528,31	4386872,52
37050	4936481,56	4386826,46
37051	4936436,78	4386792,56
37052	4936428,00	4386785,87
37053	4936419,56	4386779,37
37054	4936411,40	4386771,16
37055	4936359,74	4386732,01
37056	4936248,97	4386647,13
37057	4936122,75	4386598,06
37058	4936084,27	4386586,43
37059	4936065,43	4386583,00
37060	4936040,58	4386580,62
37061	4936012,75	4386580,79
37062	4935920,56	4386586,25
37063	4935892,74	4386590,52
37064	4935866,65	4386599,68
37065	4935847,22	4386610,36
37066	4935829,75	4386623,61
37067	4935812,89	4386641,04
37068	4935774,73	4386687,42
37069	4935766,85	4386709,83
37070	4935772,35	4386735,04
37071	4935960,58	4387017,04
37072	4935989,61	4387019,58
37073	4935730,90	4386743,85
37074	4935736,10	4386736,58
37075	4935900,03	4386982,18
37076	4935907,66	4386997,28
37077	4935910,94	4387010,00
37078	4935911,81	4387020,96
37079	4935911,11	4387030,91
37080	4935910,94	4387032,13
37081	4935907,05	4387031,37
37082	4935887,32	4387026,50
37083	4935881,34	4387024,73
37084	4937739,82	4387042,79
37085	4937712,30	4387019,97
37086	4937710,15	4387017,04

Номера точек красных линий	X	Y
37087	4937709,68	4387015,37
37088	4937709,79	4387012,49
37089	4937711,51	4387009,19
37090	4937748,75	4386967,71
37091	4937777,16	4386984,78
37092	4937812,80	4387009,98
37093	4924791,77	4384786,40
37094	4924797,08	4384764,72
37095	4924799,51	4384734,53
37096	4924797,41	4384710,09
37097	4924792,88	4384690,11
37098	4924731,15	4384526,92
37099	4924723,67	4384508,98
37100	4924701,39	4384460,24
37101	4924681,75	4384420,03
37102	4924632,05	4384319,55
37103	4924549,40	4384151,97
37104	4924482,62	4384177,21
37105	4924483,50	4384190,64
37106	4924484,54	4384204,06
37107	4924485,74	4384217,47
37108	4924487,09	4384230,86
37109	4924488,59	4384244,23
37110	4924490,25	4384257,59
37111	4924492,06	4384270,93
37112	4924494,02	4384284,24
37113	4924496,14	4384297,53
37114	4924498,41	4384310,80
37115	4924500,83	4384324,04
37116	4924503,40	4384337,25
37117	4924506,13	4384350,43
37118	4924509,01	4384363,58
37119	4924512,03	4384376,69
37120	4924515,21	4384389,77
37121	4924518,54	4384402,81
37122	4924522,02	4384415,81
37123	4924525,65	4384428,77
37124	4924529,43	4384441,69
37125	4924899,29	4385680,18
37126	4924901,89	4385688,75
37127	4924904,57	4385697,29
37128	4924907,33	4385705,81



Оказание услуг по разработке и утверждению проекта планировки и проекта межевания
улично-дорожной сети и территории общественного пользования

6 этап «Межевание территории».

Том 6. Книга 5. Табличные материалы.

Номера точек красных линий	X	Y
37129	4924910,17	4385714,31
37130	4924913,08	4385722,77
37131	4924916,08	4385731,21
37132	4924919,15	4385739,62
37133	4924922,30	4385748,01
37134	4924925,53	4385756,36
37135	4924928,83	4385764,69
37136	4924932,22	4385772,98
37137	4924935,67	4385781,24
37138	4924939,21	4385789,47
37139	4924942,82	4385797,66
37140	4924946,50	4385805,83
37141	4924950,26	4385813,95
37142	4924954,10	4385822,05
37143	4924958,01	4385830,10
37144	4924961,99	4385838,13
37145	4924966,05	4385846,11
37146	4924970,18	4385854,05
37147	4924974,38	4385861,96
37148	4924978,66	4385869,83
37149	4924983,01	4385877,66
37150	4924987,43	4385885,45
37151	4924991,93	4385893,19
37152	4924996,49	4385900,90
37153	4925001,13	4385908,56
37154	4925005,83	4385916,18
37155	4925253,55	4386313,10
37156	4925260,23	4386323,95
37157	4925266,77	4386334,87
37158	4925273,18	4386345,88
37159	4925279,45	4386356,97
37160	4925285,58	4386368,13
37161	4925291,57	4386379,37
37162	4925297,43	4386390,68
37163	4925303,14	4386402,06
37164	4925308,71	4386413,52
37165	4925314,14	4386425,04
37166	4925319,43	4386436,62
37167	4925324,57	4386448,27
37168	4925329,57	4386459,99
37169	4925334,43	4386471,76
37170	4925339,14	4386483,60

Номера точек красных линий	X	Y
37171	4925343,70	4386495,49
37172	4925348,11	4386507,44
37173	4925352,38	4386519,44
37174	4925356,50	4386531,49
37175	4925360,46	4386543,59
37176	4925364,28	4386555,74
37177	4925367,95	4386567,94
37178	4925371,47	4386580,18
37179	4925374,83	4386592,46
37180	4925378,04	4386604,79
37181	4925381,10	4386617,15
37182	4925384,01	4386629,55
37183	4925386,76	4386641,99
37184	4925389,36	4386654,45
37185	4925470,12	4387054,17
37186	4925501,22	4387060,82
37187	4925875,42	4386674,71
37188	4925886,26	4386664,29
37189	4925897,46	4386654,26
37190	4925909,01	4386644,63
37191	4925920,89	4386635,41
37192	4925933,09	4386626,62
37193	4925945,59	4386618,27
37194	4925958,38	4386610,37
37195	4925971,45	4386602,92
37196	4925984,76	4386595,94
37197	4925998,32	4386589,43
37198	4926012,10	4386583,41
37199	4926026,08	4386577,88
37200	4926040,25	4386572,85
37201	4926054,59	4386568,32
37202	4926316,39	4386490,71
37203	4926326,27	4386487,67
37204	4926336,11	4386484,53
37205	4926345,91	4386481,28
37206	4926355,69	4386477,92
37207	4926365,42	4386474,47
37208	4926375,12	4386470,91
37209	4926384,79	4386467,24
37210	4926394,41	4386463,48
37211	4926403,99	4386459,61
37212	4926413,53	4386455,65



Оказание услуг по разработке и утверждению проекта планировки и проекта межевания
улично-дорожной сети и территории общественного пользования

6 этап «Межевание территории».

Том 6. Книга 5. Табличные материалы.

Номера точек красных линий	X	Y
37213	4926423,03	4386451,58
37214	4926432,48	4386447,41
37215	4926441,89	4386443,14
37216	4926451,25	4386438,77
37217	4926555,26	4386389,65
37218	4926568,95	4386384,83
37219	4926583,18	4386381,95
37220	4926597,66	4386381,06
37221	4926612,13	4386382,18
37222	4926626,31	4386385,28
37223	4926639,93	4386390,30
37224	4926652,72	4386397,16
37225	4926672,92	4386409,86
37226	4926680,35	4386398,55
37227	4926669,57	4386371,40
37228	4926666,95	4386365,52
37229	4926663,58	4386360,30
37230	4926656,39	4386352,34
37231	4926649,21	4386347,52
37232	4926643,34	4386343,56
37233	4926640,55	4386340,59
37234	4926635,44	4386331,67
37235	4926636,19	4386320,33
37236	4926644,24	4386310,97
37237	4926658,64	4386309,14
37238	4926663,83	4386311,00
37239	4926668,33	4386313,47
37240	4926677,33	4386320,23
37241	4926684,82	4386327,08
37242	4926696,19	4386340,62
37243	4926709,07	4386359,46
37244	4926710,41	4386361,38
37245	4926714,50	4386364,62
37246	4926727,15	4386373,33
37247	4926737,28	4386377,48
37248	4926752,83	4386382,87
37249	4926761,74	4386385,22
37250	4926786,46	4386389,58
37251	4926811,04	4386394,08
37252	4926838,53	4386399,24
37253	4926851,03	4386401,20
37254	4926904,19	4386405,95

Номера точек красных линий	X	Y
37255	4926919,47	4386406,24
37256	4926928,69	4386404,14
37257	4926932,45	4386402,03
37258	4926932,54	4386401,18
37259	4926932,18	4386399,97
37260	4926930,14	4386396,49
37261	4926924,96	4386390,16
37262	4926912,20	4386377,20
37263	4926905,11	4386371,60
37264	4926903,01	4386370,34
37265	4926869,17	4386360,96
37266	4926863,88	4386359,15
37267	4926854,34	4386352,58
37268	4926849,62	4386341,21
37269	4926854,64	4386325,37
37270	4926864,16	4386319,06
37271	4926871,81	4386318,08
37272	4926891,70	4386320,57
37273	4926914,86	4386322,82
37274	4926937,78	4386327,43
37275	4926961,81	4386332,56
37276	4926986,01	4386336,34
37277	4926993,61	4386336,12
37278	4927011,72	4386333,05
37279	4927031,67	4386314,36
37280	4927007,51	4386299,10
37281	4926900,39	4386263,34
37282	4926898,89	4386263,66
37283	4926900,82	4386258,10
37284	4926898,84	4386257,46
37285	4926902,80	4386242,71
37286	4926875,27	4386234,88
37287	4926874,06	4386240,88
37288	4926774,41	4386208,54
37289	4926764,19	4386199,06
37290	4926781,91	4386180,61
37291	4926777,50	4386160,01
37292	4926799,96	4386131,31
37293	4926802,58	4386131,86
37294	4926805,25	4386124,68
37295	4927155,01	4386230,07
37296	4927278,96	4386147,64



Оказание услуг по разработке и утверждению проекта планировки и проекта межевания
улично-дорожной сети и территории общественного пользования

6 этап «Межевание территории».

Том 6. Книга 5. Табличные материалы.

Номера точек красных линий	X	Y
37297	4926877,59	4386021,92
37298	4926238,53	4385852,38
37299	4926084,24	4385811,43
37300	4926076,35	4385809,01
37301	4926068,53	4385806,17
37302	4926060,86	4385802,92
37303	4926053,36	4385799,29
37304	4926046,07	4385795,27
37305	4926038,98	4385790,89
37306	4926032,27	4385786,24
37307	4925732,61	4385567,32
37308	4925723,62	4385580,24
37309	4923320,75	4387061,91
37310	4923288,80	4387052,84
37311	4923275,66	4387049,13
37312	4923212,39	4387036,90
37313	4923210,97	4387034,46
37314	4923222,32	4386990,61
37315	4923244,04	4386899,08
37316	4923257,29	4386843,74
37317	4923259,33	4386834,56
37318	4923258,06	4386834,26
37319	4923271,96	4386777,71
37320	4923277,87	4386750,70
37321	4923283,15	4386743,14
37322	4923292,24	4386741,56
37323	4923303,59	4386744,13
37324	4923314,71	4386747,09
37325	4923338,19	4386757,32
37326	4923375,38	4386774,58
37327	4923376,11	4386777,09
37328	4923361,47	4386850,52
37329	4923347,73	4386922,01
37330	4923344,64	4386933,90
37331	4923330,50	4387008,55
37332	4923334,12	4387009,36
37333	4923331,75	4387020,83
37334	4923330,56	4387020,60
37335	4923327,33	4387033,94
37336	4923322,41	4387060,93
37337	4923320,75	4387061,91
37338	4937393,90	4387069,48

Номера точек красных линий	X	Y
37339	4937416,93	4387064,08
37340	4937441,40	4387054,91
37341	4937447,74	4387033,87
37342	4937449,11	4387030,34
37343	4937452,11	4387025,59
37344	4937455,94	4387021,77
37345	4937462,36	4387018,01
37346	4937524,26	4387006,02
37347	4937526,99	4387003,97
37348	4937527,97	4387002,51
37349	4937528,56	4386999,86
37350	4937528,28	4386978,49
37351	4937531,22	4386939,49
37352	4937528,67	4386920,99
37353	4937523,04	4386919,63
37354	4937510,38	4386921,24
37355	4937498,90	4386940,08
37356	4937398,66	4386972,68
37357	4937386,52	4386983,59
37358	4937387,66	4387033,75
37359	4937393,90	4387069,48
37360	4937375,59	4387074,45
37361	4937375,91	4387044,65
37362	4937374,34	4386975,90
37363	4937373,31	4386974,91
37364	4937351,19	4386975,10
37365	4937328,32	4386973,78
37366	4937320,55	4386976,19
37367	4937317,93	4386977,38
37368	4937315,36	4386995,22
37369	4937314,17	4387029,82
37370	4937308,41	4387068,08
37371	4937352,21	4387073,52
37372	4937375,59	4387074,45
37373	4922973,20	4387094,28
37374	4922990,97	4387089,41
37375	4922999,01	4387087,21
37376	4923002,42	4387086,00
37377	4923005,62	4387084,31
37378	4923008,54	4387082,18
37379	4923011,13	4387079,65
37380	4923016,95	4387073,07



Оказание услуг по разработке и утверждению проекта планировки и проекта межевания
улично-дорожной сети и территории общественного пользования

6 этап «Межевание территории».

Том 6. Книга 5. Табличные материалы.

Номера точек красных линий	X	Y
37381	4923024,19	4387050,91
37382	4923008,44	4387013,92
37383	4923040,37	4386976,25
37384	4923068,89	4386988,68
37385	4923086,79	4386949,33
37386	4923095,86	4386928,07
37387	4923105,28	4386902,38
37388	4923112,03	4386880,53
37389	4923118,81	4386853,78
37390	4923127,05	4386819,71
37391	4923133,28	4386785,22
37392	4923137,77	4386750,46
37393	4923140,51	4386715,53
37394	4923144,15	4386644,75
37395	4923144,46	4386612,42
37396	4923142,08	4386580,18
37397	4923129,97	4386475,75
37398	4923128,34	4386458,62
37399	4923127,43	4386441,45
37400	4923123,42	4386316,38
37401	4923122,71	4386302,34
37402	4923121,50	4386288,33
37403	4923119,67	4386273,64
37404	4923117,28	4386259,04
37405	4923108,07	4386204,29
37406	4923089,43	4386201,61
37407	4923034,41	4386325,18
37408	4923030,91	4386334,48
37409	4923028,54	4386344,13
37410	4923027,32	4386353,99
37411	4923027,28	4386376,84
37412	4923031,64	4386443,99
37413	4923033,45	4386472,33
37414	4923033,39	4386490,03
37415	4923033,44	4386526,32
37416	4923033,45	4386541,30
37417	4923032,09	4386559,62
37418	4923028,55	4386587,42
37419	4923009,43	4386668,64
37420	4923008,15	4386672,95
37421	4923011,28	4386679,09
37422	4923067,52	4386698,85

Номера точек красных линий	X	Y
37423	4923073,90	4386695,78
37424	4923081,22	4386674,77
37425	4923088,92	4386652,68
37426	4923102,87	4386658,47
37427	4923088,33	4386700,11
37428	4923091,67	4386706,56
37429	4923111,71	4386712,35
37430	4923108,38	4386723,88
37431	4923087,18	4386717,75
37432	4923081,07	4386720,91
37433	4923072,49	4386745,50
37434	4923075,56	4386751,87
37435	4923104,02	4386761,80
37436	4923100,07	4386773,13
37437	4923071,61	4386763,20
37438	4923065,24	4386766,28
37439	4923056,58	4386791,09
37440	4923059,66	4386797,46
37441	4923115,68	4386816,97
37442	4923111,73	4386828,30
37443	4923055,69	4386808,78
37444	4923049,32	4386811,85
37445	4923042,46	4386831,52
37446	4923036,73	4386846,90
37447	4923030,73	4386861,88
37448	4923024,05	4386877,34
37449	4923016,80	4386892,89
37450	4923019,10	4386899,48
37451	4923057,22	4386918,52
37452	4923051,86	4386929,26
37453	4923013,64	4386910,17
37454	4923007,02	4386912,23
37455	4922998,45	4386927,87
37456	4922990,25	4386940,41
37457	4922980,04	4386953,65
37458	4922968,49	4386965,94
37459	4922950,91	4386982,47
37460	4922941,30	4386987,38
37461	4922925,29	4386992,56
37462	4922911,47	4386996,65
37463	4922900,41	4386998,01
37464	4922887,04	4386999,16



Оказание услуг по разработке и утверждению проекта планировки и проекта межевания
улично-дорожной сети и территории общественного пользования

6 этап «Межевание территории».

Том 6. Книга 5. Табличные материалы.

Номера точек красных линий	X	Y
37465	4922874,75	4386998,93
37466	4922861,67	4386998,69
37467	4922850,07	4386997,47
37468	4922840,48	4386996,47
37469	4922832,88	4386994,71
37470	4922826,41	4386991,96
37471	4922818,74	4386986,77
37472	4922811,60	4386980,47
37473	4922804,66	4386967,67
37474	4922801,93	4386954,79
37475	4922801,48	4386950,35
37476	4922780,23	4386953,25
37477	4922775,34	4386953,55
37478	4922771,11	4386953,45
37479	4922760,64	4386952,71
37480	4922728,77	4386950,20
37481	4922698,18	4386946,74
37482	4922693,45	4386946,78
37483	4922692,77	4386943,20
37484	4922685,28	4386941,23
37485	4922671,53	4386941,10
37486	4922640,48	4386942,27
37487	4922636,85	4386946,08
37488	4922637,62	4386964,26
37489	4922638,14	4386971,47
37490	4922639,62	4386987,68
37491	4922643,42	4387008,05
37492	4922656,07	4387006,27
37493	4922667,69	4387000,50
37494	4922673,47	4387008,69
37495	4922705,99	4387044,36
37496	4922755,02	4387067,96
37497	4922776,07	4387075,97
37498	4922792,90	4387082,75
37499	4922800,86	4387084,53
37500	4922908,42	4387090,51
37501	4922940,38	4387092,29
37502	4922973,20	4387094,28
37503	4920268,61	4387034,90
37504	4920257,15	4387014,40
37505	4920254,97	4387015,38
37506	4920252,66	4387016,86

Номера точек красных линий	X	Y
37507	4920251,40	4387016,63
37508	4920245,15	4387015,60
37509	4920243,05	4387015,55
37510	4920242,78	4387015,19
37511	4920232,66	4387005,92
37512	4920211,64	4387008,55
37513	4920208,79	4387012,39
37514	4920198,77	4387015,80
37515	4920192,86	4387020,91
37516	4920186,22	4387019,15
37517	4920183,44	4387017,78
37518	4920175,58	4387011,92
37519	4920164,39	4387007,53
37520	4920151,38	4387009,03
37521	4920132,52	4387020,67
37522	4920135,36	4387038,84
37523	4920129,40	4387042,93
37524	4920121,27	4387041,75
37525	4920110,01	4387041,83
37526	4920092,76	4387048,84
37527	4920085,72	4387059,22
37528	4920081,19	4387064,27
37529	4920071,09	4387075,82
37530	4920064,01	4387086,17
37531	4920057,84	4387096,71
37532	4920058,08	4387084,33
37533	4920054,61	4387073,64
37534	4920041,01	4387058,81
37535	4920034,63	4387043,55
37536	4920026,84	4387026,02
37537	4920023,05	4387024,26
37538	4920021,69	4387014,77
37539	4920019,85	4387007,60
37540	4920016,93	4386998,99
37541	4920012,45	4386984,95
37542	4920009,57	4386978,94
37543	4920005,55	4386971,01
37544	4919999,73	4386962,71
37545	4919990,24	4386957,26
37546	4919983,76	4386952,63
37547	4919978,59	4386948,38
37548	4919971,09	4386943,43



Оказание услуг по разработке и утверждению проекта планировки и проекта межевания
улично-дорожной сети и территории общественного пользования
6 этап «Межевание территории».
Том 6. Книга 5. Табличные материалы.

Номера точек красных линий	X	Y
37549	4919961,78	4386939,78
37550	4919961,14	4386939,67
37551	4919962,34	4386928,52
37552	4919954,29	4386915,28
37553	4919951,72	4386913,40
37554	4919949,57	4386903,50
37555	4919947,45	4386893,01
37556	4919945,82	4386887,65
37557	4919943,21	4386874,52
37558	4919930,78	4386864,48
37559	4919931,36	4386852,99
37560	4919924,72	4386840,78
37561	4919922,21	4386835,83
37562	4919920,44	4386832,17
37563	4919920,13	4386830,97
37564	4919919,55	4386826,56
37565	4919919,04	4386815,08
37566	4919916,23	4386810,65
37567	4919916,08	4386810,18
37568	4919916,02	4386809,94
37569	4919915,73	4386807,27
37570	4919915,99	4386795,85
37571	4919913,33	4386786,50
37572	4919916,06	4386776,93
37573	4919916,00	4386764,69
37574	4919909,52	4386748,15
37575	4919904,91	4386742,09
37576	4919901,99	4386733,52
37577	4919891,25	4386725,70
37578	4919884,67	4386721,49
37579	4919875,05	4386717,49
37580	4919868,83	4386715,63
37581	4919867,89	4386715,25
37582	4919866,30	4386713,79
37583	4919860,71	4386709,55
37584	4919856,36	4386707,28
37585	4919856,32	4386707,18
37586	4919854,73	4386701,45
37587	4919852,19	4386693,57
37588	4919849,37	4386689,07
37589	4919858,35	4386676,47
37590	4919858,26	4386662,00

Номера точек красных линий	X	Y
37591	4919855,89	4386657,52
37592	4919858,80	4386638,42
37593	4919844,28	4386624,09
37594	4919837,14	4386623,91
37595	4919841,27	4386617,20
37596	4919837,08	4386605,93
37597	4919836,91	4386605,33
37598	4919836,50	4386603,38
37599	4919836,20	4386598,95
37600	4919834,81	4386592,79
37601	4919833,41	4386587,47
37602	4919833,10	4386586,41
37603	4919831,29	4386575,97
37604	4919831,70	4386572,76
37605	4919830,81	4386562,71
37606	4919825,47	4386553,94
37607	4919823,63	4386552,13
37608	4919823,55	4386551,88
37609	4919823,41	4386548,18
37610	4919824,16	4386543,12
37611	4919825,84	4386532,67
37612	4919821,87	4386517,21
37613	4919818,10	4386510,93
37614	4919815,99	4386503,99
37615	4919813,82	4386494,60
37616	4919812,10	4386483,52
37617	4919811,43	4386473,67
37618	4919813,93	4386457,57
37619	4919813,84	4386442,57
37620	4919802,77	4386432,12
37621	4919801,31	4386429,92
37622	4919801,43	4386425,89
37623	4919797,57	4386409,24
37624	4919788,36	4386394,86
37625	4919781,21	4386392,82
37626	4919781,19	4386387,98
37627	4919776,46	4386379,04
37628	4919775,77	4386376,87
37629	4919775,88	4386375,76
37630	4919789,41	4386370,83
37631	4919790,63	4386348,14
37632	4919790,57	4386337,31



Оказание услуг по разработке и утверждению проекта планировки и проекта межевания
улично-дорожной сети и территории общественного пользования

6 этап «Межевание территории».

Том 6. Книга 5. Табличные материалы.

Номера точек красных линий	X	Y
37633	4919790,55	4386333,03
37634	4919791,16	4386332,56
37635	4919797,78	4386327,53
37636	4919804,89	4386317,81
37637	4919809,60	4386311,25
37638	4919813,94	4386304,29
37639	4919818,30	4386294,21
37640	4919820,76	4386281,86
37641	4919821,84	4386269,21
37642	4919822,36	4386264,85
37643	4919823,13	4386255,14
37644	4919824,83	4386236,25
37645	4919826,53	4386225,66
37646	4919828,23	4386215,36
37647	4919829,59	4386196,42
37648	4919829,52	4386182,81
37649	4919830,91	4386178,26
37650	4919836,59	4386167,95
37651	4919839,12	4386153,36
37652	4919836,46	4386140,45
37653	4919849,11	4386130,63
37654	4919853,98	4386123,38
37655	4919854,62	4386122,05
37656	4919857,37	4386120,49
37657	4919865,26	4386114,70
37658	4919871,83	4386107,55
37659	4919876,68	4386098,30
37660	4919877,57	4386091,60
37661	4919878,67	4386091,66
37662	4919889,32	4386081,80
37663	4919895,99	4386073,28
37664	4919899,98	4386065,98
37665	4919902,87	4386055,96
37666	4919901,44	4386046,88
37667	4919902,94	4386046,15
37668	4919912,39	4386036,95
37669	4919914,56	4386031,03
37670	4919917,40	4386026,07
37671	4919921,73	4386019,16
37672	4919928,10	4386004,37
37673	4919929,43	4385994,04
37674	4919928,36	4385989,30

Номера точек красных линий	X	Y
37675	4919928,89	4385987,37
37676	4919929,13	4385987,06
37677	4919931,16	4385986,12
37678	4919941,12	4385980,70
37679	4919942,51	4385977,62
37680	4919953,39	4385975,33
37681	4919963,81	4385962,36
37682	4919965,52	4385935,42
37683	4919976,07	4385904,44
37684	4919991,10	4385895,45
37685	4919994,44	4385887,90
37686	4919997,26	4385857,74
37687	4919988,65	4385836,58
37688	4919996,38	4385804,40
37689	4920000,15	4385763,59
37690	4919991,82	4385763,59
37691	4919985,71	4385772,91
37692	4919957,37	4385782,29
37693	4919956,72	4385778,38
37694	4919951,94	4385763,31
37695	4919948,18	4385751,43
37696	4919942,32	4385717,74
37697	4919942,67	4385695,02
37698	4919943,71	4385683,19
37699	4919948,72	4385677,48
37700	4919952,20	4385664,43
37701	4919952,11	4385648,93
37702	4919950,66	4385629,91
37703	4919943,11	4385610,54
37704	4919929,67	4385597,26
37705	4919915,70	4385596,26
37706	4919925,68	4385587,72
37707	4919928,99	4385556,17
37708	4919925,82	4385546,37
37709	4919920,61	4385529,31
37710	4919919,49	4385524,19
37711	4919920,74	4385509,79
37712	4919913,47	4385495,94
37713	4919911,91	4385493,57
37714	4919911,24	4385488,53
37715	4919913,41	4385476,38
37716	4919914,62	4385465,31



Оказание услуг по разработке и утверждению проекта планировки и проекта межевания
улично-дорожной сети и территории общественного пользования

6 этап «Межевание территории».

Том 6. Книга 5. Табличные материалы.

Номера точек красных линий	X	Y
37717	4919912,37	4385455,64
37718	4919910,11	4385447,53
37719	4919908,85	4385439,13
37720	4919907,98	4385434,07
37721	4919907,93	4385426,30
37722	4919907,88	4385416,58
37723	4919907,55	4385407,41
37724	4919907,52	4385402,50
37725	4919910,44	4385391,18
37726	4919907,68	4385378,80
37727	4919900,95	4385361,57
37728	4919895,69	4385355,45
37729	4919894,77	4385353,65
37730	4919894,22	4385351,91
37731	4919894,10	4385350,97
37732	4919894,36	4385347,86
37733	4919895,62	4385341,36
37734	4919896,34	4385334,52
37735	4919896,25	4385321,02
37736	4919896,16	4385305,19
37737	4919893,68	4385289,98
37738	4919890,68	4385270,97
37739	4919885,66	4385253,98
37740	4919871,90	4385226,84
37741	4919863,47	4385232,82
37742	4919862,56	4385226,67
37743	4919854,49	4385217,89
37744	4919847,46	4385212,54
37745	4919844,24	4385209,03
37746	4919842,64	4385202,63
37747	4919840,85	4385196,31
37748	4919839,47	4385181,33
37749	4919841,05	4385167,08
37750	4919841,58	4385161,89
37751	4919845,72	4385155,58
37752	4919847,23	4385143,48
37753	4919847,13	4385128,03
37754	4919845,96	4385116,29
37755	4919840,95	4385101,18
37756	4919834,04	4385090,05
37757	4919826,18	4385079,72
37758	4919819,32	4385074,37

Номера точек красных линий	X	Y
37759	4919815,22	4385070,90
37760	4919813,61	4385068,99
37761	4919813,64	4385068,25
37762	4919813,60	4385061,69
37763	4919811,97	4385051,10
37764	4919809,74	4385044,86
37765	4919807,98	4385037,78
37766	4919805,72	4385023,50
37767	4919801,20	4385013,80
37768	4919795,36	4385003,43
37769	4919786,88	4384995,05
37770	4919773,12	4384987,92
37771	4919767,61	4384985,66
37772	4919763,30	4384982,83
37773	4919759,76	4384978,85
37774	4919754,97	4384972,23
37775	4919751,22	4384966,94
37776	4919750,16	4384966,18
37777	4919750,63	4384959,88
37778	4919746,79	4384939,76
37779	4919733,34	4384929,09
37780	4919729,26	4384928,17
37781	4919726,56	4384922,65
37782	4919722,81	4384915,70
37783	4919721,76	4384911,91
37784	4919720,88	4384906,60
37785	4919719,72	4384897,39
37786	4919715,20	4384887,03
37787	4919707,40	4384876,49
37788	4919699,90	4384869,95
37789	4919689,86	4384863,80
37790	4919686,54	4384854,05
37791	4919686,78	4384842,33
37792	4919683,52	4384821,70
37793	4919671,81	4384810,12
37794	4919668,95	4384808,36
37795	4919668,48	4384805,27
37796	4919661,81	4384794,33
37797	4919660,93	4384793,71
37798	4919662,11	4384791,41
37799	4919661,27	4384773,02
37800	4919652,17	4384761,26



Оказание услуг по разработке и утверждению проекта планировки и проекта межевания
улично-дорожной сети и территории общественного пользования

6 этап «Межевание территории».

Том 6. Книга 5. Табличные материалы.

Номера точек красных линий	X	Y
37801	4919650,13	4384759,76
37802	4919653,34	4384753,74
37803	4919653,20	4384731,86
37804	4919647,74	4384723,29
37805	4919648,33	4384719,61
37806	4919649,00	4384714,39
37807	4919649,55	4384700,21
37808	4919644,63	4384693,95
37809	4919644,58	4384685,40
37810	4919644,53	4384678,41
37811	4919644,51	4384674,91
37812	4919645,03	4384672,43
37813	4919650,36	4384658,86
37814	4919644,27	4384642,00
37815	4919640,75	4384635,56
37816	4919634,09	4384627,34
37817	4919631,96	4384626,08
37818	4919629,91	4384620,07
37819	4919627,02	4384615,78
37820	4919625,02	4384612,54
37821	4919624,55	4384610,71
37822	4919620,01	4384602,78
37823	4919618,42	4384599,49
37824	4919617,27	4384595,17
37825	4919616,62	4384590,85
37826	4919615,96	4384585,55
37827	4919615,95	4384585,40
37828	4919616,02	4384584,87
37829	4919617,07	4384583,10
37830	4919621,92	4384571,28
37831	4919616,44	4384556,53
37832	4919618,31	4384554,14
37833	4919617,48	4384540,72
37834	4919617,05	4384538,04
37835	4919618,30	4384534,77
37836	4919620,14	4384530,10
37837	4919620,81	4384529,34
37838	4919628,11	4384524,94
37839	4919638,40	4384516,39
37840	4919650,46	4384501,13
37841	4919653,08	4384484,18
37842	4919649,14	4384463,20

Номера точек красных линий	X	Y
37843	4919643,86	4384452,82
37844	4919642,21	4384449,35
37845	4919639,97	4384443,21
37846	4919635,97	4384430,15
37847	4919631,86	4384417,27
37848	4919627,12	4384401,65
37849	4919622,93	4384372,57
37850	4919622,24	4384363,74
37851	4919618,26	4384349,49
37852	4919612,26	4384331,83
37853	4919606,97	4384326,35
37854	4919605,39	4384321,40
37855	4919606,22	4384315,38
37856	4919609,13	4384308,10
37857	4919614,31	4384290,34
37858	4919608,46	4384276,56
37859	4919604,08	4384268,24
37860	4919594,86	4384252,25
37861	4919586,45	4384243,19
37862	4919581,15	4384238,82
37863	4919579,69	4384236,66
37864	4919577,25	4384232,78
37865	4919576,68	4384228,76
37866	4919576,88	4384222,62
37867	4919575,90	4384204,20
37868	4919554,77	4384194,23
37869	4919553,50	4384194,24
37870	4919553,70	4384193,25
37871	4919549,35	4384184,61
37872	4919545,96	4384179,21
37873	4919543,33	4384173,58
37874	4919539,01	4384163,66
37875	4919532,86	4384152,24
37876	4919519,47	4384135,36
37877	4919515,99	4384134,59
37878	4919517,69	4384127,92
37879	4919516,79	4384111,36
37880	4919512,19	4384094,96
37881	4919506,21	4384086,84
37882	4919504,72	4384078,95
37883	4919501,20	4384064,62
37884	4919496,08	4384052,02



Оказание услуг по разработке и утверждению проекта планировки и проекта межевания
улично-дорожной сети и территории общественного пользования

6 этап «Межевание территории».

Том 6. Книга 5. Табличные материалы.

Номера точек красных линий	X	Y
37885	4919492,22	4384039,37
37886	4919490,73	4384025,51
37887	4919494,92	4384001,85
37888	4919505,05	4383982,01
37889	4919515,15	4383961,82
37890	4919517,93	4383952,77
37891	4919519,06	4383932,51
37892	4919519,17	4383928,18
37893	4919521,97	4383922,76
37894	4919524,96	4383919,08
37895	4919530,83	4383913,44
37896	4919537,21	4383904,38
37897	4919542,19	4383892,39
37898	4919539,86	4383872,48
37899	4919535,11	4383860,54
37900	4919534,05	4383855,68
37901	4919534,58	4383838,74
37902	4919536,29	4383831,90
37903	4919541,91	4383822,09
37904	4919546,20	4383818,04
37905	4919550,05	4383809,80
37906	4919552,35	4383799,73
37907	4919550,03	4383791,85
37908	4919551,28	4383785,03
37909	4919548,28	4383777,93
37910	4919549,81	4383771,63
37911	4919550,75	4383769,34
37912	4919552,95	4383765,12
37913	4919554,84	4383759,09
37914	4919555,65	4383754,04
37915	4919556,30	4383748,68
37916	4919556,27	4383744,28
37917	4919556,97	4383739,44
37918	4919557,64	4383734,37
37919	4919558,27	4383729,47
37920	4919559,91	4383722,85
37921	4919559,87	4383722,35
37922	4919563,22	4383712,42
37923	4919558,91	4383697,48
37924	4919551,92	4383693,24
37925	4919551,73	4383692,15
37926	4919554,13	4383687,62

Номера точек красных линий	X	Y
37927	4919555,91	4383681,98
37928	4919558,78	4383678,15
37929	4919559,77	4383667,57
37930	4919560,40	4383663,13
37931	4919560,41	4383662,76
37932	4919562,03	4383659,93
37933	4919563,95	4383647,95
37934	4919563,41	4383646,95
37935	4919564,61	4383644,05
37936	4919565,02	4383642,68
37937	4919567,97	4383640,44
37938	4919573,29	4383633,14
37939	4919574,92	4383627,54
37940	4919575,32	4383626,30
37941	4919576,49	4383624,36
37942	4919582,30	4383610,88
37943	4919572,79	4383596,87
37944	4919574,98	4383593,75
37945	4919577,51	4383595,49
37946	4919583,85	4383568,18
37947	4919590,28	4383564,25
37948	4919595,24	4383556,98
37949	4919596,62	4383554,24
37950	4919598,88	4383550,84
37951	4919600,53	4383546,79
37952	4919606,09	4383546,19
37953	4919609,35	4383542,42
37954	4919620,76	4383543,66
37955	4919625,44	4383527,86
37956	4919625,74	4383527,61
37957	4919627,25	4383527,14
37958	4919638,84	4383518,90
37959	4919640,18	4383509,89
37960	4919642,58	4383507,54
37961	4919643,26	4383492,13
37962	4919641,98	4383490,06
37963	4919647,41	4383481,11
37964	4919664,27	4383474,00
37965	4919663,63	4383455,71
37966	4919663,61	4383455,62
37967	4919665,12	4383451,63
37968	4919665,06	4383451,38



Оказание услуг по разработке и утверждению проекта планировки и проекта межевания
улично-дорожной сети и территории общественного пользования
6 этап «Межевание территории».
Том 6. Книга 5. Табличные материалы.

Номера точек красных линий	X	Y
37969	4919676,08	4383440,81
37970	4919673,54	4383435,73
37971	4919677,81	4383429,75
37972	4919680,27	4383428,84
37973	4919682,67	4383424,55
37974	4919691,01	4383420,33
37975	4919694,47	4383404,13
37976	4919693,04	4383398,13
37977	4919692,58	4383395,75
37978	4919695,07	4383392,68
37979	4919698,65	4383383,67
37980	4919699,03	4383377,05
37981	4919701,88	4383372,94
37982	4919702,73	4383367,49
37983	4919704,23	4383364,63
37984	4919705,46	4383358,23
37985	4919706,84	4383357,41
37986	4919710,59	4383342,26
37987	4919710,40	4383337,47
37988	4919710,95	4383336,43
37989	4919712,21	4383335,04
37990	4919716,43	4383329,63
37991	4919717,34	4383324,68
37992	4919728,67	4383308,30
37993	4919726,65	4383306,50
37994	4919727,82	4383298,32
37995	4919727,50	4383297,20
37996	4919727,53	4383297,14
37997	4919727,85	4383294,67
37998	4919738,08	4383285,47
37999	4919738,47	4383284,93
38000	4919741,82	4383283,10
38001	4919746,24	4383275,81
38002	4919752,66	4383270,67
38003	4919755,83	4383268,70
38004	4919756,91	4383267,49
38005	4919763,16	4383264,24
38006	4919768,33	4383257,53
38007	4919774,89	4383246,21
38008	4919778,92	4383247,38
38009	4919789,74	4383234,69
38010	4919789,85	4383234,49

Номера точек красных линий	X	Y
38011	4919799,43	4383231,36
38012	4919802,07	4383227,19
38013	4919805,78	4383225,63
38014	4919814,88	4383210,71
38015	4919814,84	4383210,58
38016	4919815,95	4383209,75
38017	4919816,75	4383203,84
38018	4919819,80	4383200,87
38019	4919820,02	4383200,19
38020	4919824,90	4383198,52
38021	4919833,19	4383186,82
38022	4919833,38	4383185,76
38023	4919842,06	4383182,98
38024	4919846,80	4383175,08
38025	4919850,50	4383171,97
38026	4919857,90	4383155,62
38027	4919857,34	4383154,51
38028	4919858,37	4383154,07
38029	4919865,36	4383142,98
38030	4919867,49	4383133,87
38031	4919867,97	4383119,32
38032	4919864,45	4383116,10
38033	4919864,80	4383115,66
38034	4919865,33	4383108,25
38035	4919874,04	4383103,03
38036	4919871,48	4383095,50
38037	4919875,12	4383092,56
38038	4919879,57	4383091,16
38039	4919882,36	4383091,38
38040	4919895,01	4383086,85
38041	4919899,39	4383080,18
38042	4919899,54	4383080,01
38043	4919904,29	4383075,52
38044	4919907,36	4383067,70
38045	4919909,43	4383060,26
38046	4919909,42	4383058,31
38047	4919914,52	4383057,39
38048	4919918,33	4383045,14
38049	4919920,07	4383043,46
38050	4919923,74	4383036,33
38051	4919934,32	4383030,50
38052	4919938,95	4383022,13



Оказание услуг по разработке и утверждению проекта планировки и проекта межевания
улично-дорожной сети и территории общественного пользования

6 этап «Межевание территории».

Том 6. Книга 5. Табличные материалы.

Номера точек красных линий	X	Y
38053	4919939,63	4383020,38
38054	4919939,90	4383019,99
38055	4919941,83	4383018,19
38056	4919942,50	4383017,17
38057	4919947,00	4383017,24
38058	4919958,27	4383012,09
38059	4919964,71	4383003,80
38060	4919968,57	4382997,92
38061	4919975,41	4382997,92
38062	4919980,42	4382989,60
38063	4919985,92	4382987,79
38064	4919991,67	4382971,20
38065	4919990,58	4382960,68
38066	4919994,61	4382960,39
38067	4919997,22	4382942,09
38068	4920002,69	4382938,37
38069	4920007,81	4382927,78
38070	4920007,94	4382926,97
38071	4920013,52	4382921,33
38072	4920014,82	4382919,58
38073	4920015,71	4382919,12
38074	4920020,62	4382916,12
38075	4920021,54	4382915,32
38076	4920048,67	4382912,48
38077	4920047,51	4382909,07
38078	4920053,97	4382909,73
38079	4920056,74	4382909,95
38080	4920062,45	4382910,72
38081	4920076,28	4382905,76
38082	4920078,04	4382902,53
38083	4920089,09	4382897,96
38084	4920089,11	4382897,90
38085	4920093,74	4382902,83
38086	4920112,39	4382880,28
38087	4920112,44	4382880,07
38088	4920123,97	4382876,58
38089	4920131,05	4382863,28
38090	4920132,08	4382857,76
38091	4920132,24	4382857,22
38092	4920140,56	4382856,00
38093	4920142,45	4382843,64
38094	4920152,42	4382845,64

Номера точек красных линий	X	Y
38095	4920160,49	4382827,66
38096	4920161,40	4382823,94
38097	4920162,32	4382821,16
38098	4920164,13	4382817,05
38099	4920166,58	4382812,08
38100	4920170,11	4382807,09
38101	4920172,36	4382803,86
38102	4920175,84	4382801,34
38103	4920180,38	4382793,57
38104	4920183,68	4382787,14
38105	4920184,96	4382780,34
38106	4920187,23	4382780,11
38107	4920190,99	4382762,89
38108	4920194,83	4382760,23
38109	4920200,58	4382750,51
38110	4920204,28	4382739,18
38111	4920197,67	4382724,01
38112	4920194,65	4382722,38
38113	4920194,79	4382721,12
38114	4920197,08	4382713,30
38115	4920199,74	4382707,27
38116	4920201,59	4382697,57
38117	4920206,62	4382685,75
38118	4920210,16	4382678,01
38119	4920214,07	4382672,36
38120	4920219,20	4382660,24
38121	4920220,53	4382651,00
38122	4920220,78	4382648,67
38123	4920225,81	4382639,17
38124	4920228,81	4382628,83
38125	4920229,31	4382622,01
38126	4920229,75	4382620,53
38127	4920231,78	4382618,53
38128	4920237,83	4382610,52
38129	4920242,74	4382597,86
38130	4920242,71	4382597,44
38131	4920247,76	4382593,49
38132	4920256,56	4382581,89
38133	4920255,56	4382567,96
38134	4920254,93	4382565,91
38135	4920255,59	4382564,41
38136	4920256,99	4382561,74



Оказание услуг по разработке и утверждению проекта планировки и проекта межевания
улично-дорожной сети и территории общественного пользования
6 этап «Межевание территории».
Том 6. Книга 5. Табличные материалы.

Номера точек красных линий	X	Y
38137	4920260,80	4382556,18
38138	4920263,28	4382545,98
38139	4920266,87	4382543,37
38140	4920269,67	4382534,11
38141	4920271,91	4382528,25
38142	4920271,65	4382524,40
38143	4920274,24	4382522,08
38144	4920279,08	4382516,21
38145	4920283,53	4382508,09
38146	4920284,95	4382500,44
38147	4920285,58	4382492,89
38148	4920287,39	4382483,06
38149	4920290,59	4382478,24
38150	4920294,98	4382466,08
38151	4920296,51	4382456,35
38152	4920297,05	4382451,61
38153	4920297,89	4382449,36
38154	4920300,87	4382445,84
38155	4920306,23	4382436,34
38156	4920307,99	4382425,39
38157	4920308,58	4382416,05
38158	4920308,55	4382411,62
38159	4920308,56	4382411,44
38160	4920314,60	4382390,73
38161	4920318,11	4382378,68
38162	4920319,86	4382370,47
38163	4920321,55	4382364,04
38164	4920323,95	4382358,75
38165	4920325,40	4382355,18
38166	4920327,61	4382349,80
38167	4920331,63	4382344,82
38168	4920339,06	4382336,08
38169	4920343,35	4382331,86
38170	4920349,86	4382325,73
38171	4920357,55	4382315,67
38172	4920356,85	4382300,31
38173	4920355,54	4382297,90
38174	4920357,51	4382294,56
38175	4920368,00	4382290,39
38176	4920375,24	4382281,94
38177	4920379,10	4382271,68
38178	4920379,06	4382264,07

Номера точек красных линий	X	Y
38179	4920379,01	4382257,24
38180	4920380,65	4382254,94
38181	4920383,86	4382250,81
38182	4920389,35	4382244,87
38183	4920392,91	4382237,06
38184	4920399,08	4382233,25
38185	4920406,69	4382219,92
38186	4920410,87	4382209,49
38187	4920412,42	4382201,02
38188	4920416,79	4382183,67
38189	4920417,43	4382173,41
38190	4920422,42	4382175,44
38191	4920431,92	4382152,12
38192	4920432,19	4382146,35
38193	4920432,47	4382142,18
38194	4920432,45	4382137,83
38195	4920432,84	4382133,57
38196	4920433,50	4382128,16
38197	4920434,27	4382124,01
38198	4920435,05	4382117,74
38199	4920436,45	4382110,01
38200	4920436,43	4382105,86
38201	4920440,29	4382099,67
38202	4920448,02	4382089,20
38203	4920454,10	4382081,23
38204	4920458,54	4382073,77
38205	4920462,24	4382066,28
38206	4920463,04	4382060,09
38207	4920463,25	4382058,53
38208	4920465,21	4382053,16
38209	4920467,45	4382049,67
38210	4920471,38	4382042,93
38211	4920473,21	4382034,55
38212	4920474,74	4382027,84
38213	4920478,21	4382020,95
38214	4920478,95	4382015,56
38215	4920480,42	4382010,91
38216	4920481,79	4382008,76
38217	4920482,68	4382007,30
38218	4920487,92	4381998,67
38219	4920491,67	4381981,29
38220	4920489,71	4381978,81



Оказание услуг по разработке и утверждению проекта планировки и проекта межевания
улично-дорожной сети и территории общественного пользования

6 этап «Межевание территории».

Том 6. Книга 5. Табличные материалы.

Номера точек красных линий	X	Y
38221	4920490,14	4381978,10
38222	4920494,61	4381973,59
38223	4920498,71	4381965,53
38224	4920500,77	4381959,88
38225	4920502,20	4381956,21
38226	4920505,08	4381953,79
38227	4920511,95	4381947,99
38228	4920516,71	4381936,85
38229	4920518,37	4381932,18
38230	4920520,25	4381925,25
38231	4920521,71	4381920,91
38232	4920525,62	4381910,18
38233	4920527,18	4381889,11
38234	4920522,24	4381887,25
38235	4920522,33	4381882,57
38236	4920521,37	4381879,92
38237	4920521,92	4381873,95
38238	4920521,91	4381873,39
38239	4920539,04	4381883,25
38240	4920543,90	4381855,59
38241	4920545,97	4381850,24
38242	4920549,34	4381845,59
38243	4920554,37	4381829,17
38244	4920553,43	4381822,25
38245	4920553,41	4381822,07
38246	4920553,89	4381819,68
38247	4920554,53	4381816,64
38248	4920555,70	4381813,22
38249	4920559,66	4381806,65
38250	4920560,25	4381802,35
38251	4920563,46	4381796,35
38252	4920564,32	4381790,98
38253	4920565,72	4381786,09
38254	4920569,18	4381780,57
38255	4920573,64	4381772,47
38256	4920574,85	4381768,57
38257	4920575,58	4381766,87
38258	4920578,41	4381765,59
38259	4920587,74	4381758,73
38260	4920595,12	4381754,18
38261	4920603,05	4381748,55
38262	4920612,75	4381739,48

Номера точек красных линий	X	Y
38263	4920618,22	4381731,14
38264	4920619,87	4381723,59
38265	4920620,14	4381719,07
38266	4920620,21	4381718,65
38267	4920621,54	4381716,09
38268	4920625,03	4381708,98
38269	4920625,60	4381705,67
38270	4920630,01	4381698,96
38271	4920633,47	4381684,80
38272	4920633,18	4381683,88
38273	4920636,66	4381681,02
38274	4920640,50	4381680,03
38275	4920646,49	4381678,80
38276	4920660,73	4381671,93
38277	4920663,48	4381665,25
38278	4920666,08	4381664,02
38279	4920672,28	4381661,68
38280	4920683,68	4381657,81
38281	4920690,81	4381654,31
38282	4920693,37	4381653,80
38283	4920698,36	4381653,76
38284	4920709,66	4381654,43
38285	4920727,22	4381649,05
38286	4920734,70	4381639,40
38287	4920735,79	4381637,64
38288	4920737,27	4381637,15
38289	4920745,17	4381634,37
38290	4920756,54	4381629,41
38291	4920763,80	4381619,26
38292	4922666,50	4387115,00
38293	4922721,10	4387105,06
38294	4922790,31	4387093,83
38295	4922789,77	4387089,33
38296	4922753,75	4387074,17
38297	4922721,60	4387060,53
38298	4922708,46	4387054,17
38299	4922695,51	4387041,18
38300	4922683,05	4387027,04
38301	4922670,12	4387012,37
38302	4922663,23	4387010,81
38303	4922646,58	4387015,08
38304	4922644,49	4387017,99



Оказание услуг по разработке и утверждению проекта планировки и проекта межевания
улично-дорожной сети и территории общественного пользования

6 этап «Межевание территории».

Том 6. Книга 5. Табличные материалы.

Номера точек красных линий	X	Y
38305	4922648,83	4387035,49
38306	4922653,87	4387069,14
38307	4922662,10	4387110,95
38308	4922666,50	4387115,00
38309	4937388,97	4387125,91
38310	4937438,19	4387122,73
38311	4937442,34	4387117,52
38312	4937436,97	4387084,09
38313	4937438,26	4387068,39
38314	4937433,99	4387065,16
38315	4937418,96	4387070,79
38316	4937403,48	4387074,42
38317	4937387,52	4387075,79
38318	4937388,97	4387125,91
38319	4922364,09	4387150,73
38320	4922332,96	4387130,81
38321	4922334,35	4387125,09
38322	4922361,84	4387090,40
38323	4922390,32	4387069,92
38324	4922397,23	4387059,85
38325	4922401,88	4387042,34
38326	4922405,22	4387030,54
38327	4922406,46	4387020,87
38328	4922406,59	4387016,31
38329	4922402,20	4387013,56
38330	4922375,77	4387000,81
38331	4922366,05	4386998,42
38332	4922340,58	4386995,67
38333	4922336,52	4386993,72
38334	4922337,89	4386969,51
38335	4922336,77	4386956,20
38336	4922326,55	4386874,95
38337	4922327,06	4386833,31
38338	4922327,33	4386803,28
38339	4922326,48	4386792,19
38340	4922323,29	4386778,23
38341	4922318,48	4386765,97
38342	4922304,59	4386739,86
38343	4922295,33	4386722,28
38344	4922287,05	4386707,12
38345	4922277,67	4386691,11
38346	4922269,22	4386675,21

Номера точек красных линий	X	Y
38347	4922226,94	4386594,90
38348	4922216,95	4386575,99
38349	4922229,58	4386570,28
38350	4922233,84	4386568,88
38351	4922271,59	4386561,11
38352	4922291,51	4386556,06
38353	4922300,02	4386583,57
38354	4922304,62	4386598,54
38355	4922314,50	4386631,14
38356	4922330,93	4386679,16
38357	4922335,26	4386690,74
38358	4922345,20	4386716,60
38359	4922355,19	4386737,37
38360	4922360,04	4386743,55
38361	4922365,75	4386745,96
38362	4922401,03	4386751,33
38363	4922409,24	4386763,93
38364	4922400,84	4386793,82
38365	4922401,42	4386800,79
38366	4922405,97	4386810,43
38367	4922412,30	4386811,14
38368	4922438,64	4386817,99
38369	4922446,12	4386828,11
38370	4922444,98	4386853,91
38371	4922445,20	4386865,68
38372	4922448,80	4386912,27
38373	4922454,83	4386936,17
38374	4922461,50	4386958,20
38375	4922469,09	4386982,91
38376	4922474,52	4387003,33
38377	4922472,38	4387005,00
38378	4922459,19	4387010,52
38379	4922450,06	4387009,57
38380	4922442,78	4387005,17
38381	4922440,81	4387002,95
38382	4922439,46	4387000,37
38383	4922436,36	4386990,43
38384	4922407,94	4386986,37
38385	4922406,96	4386995,97
38386	4922429,83	4386999,08
38387	4922436,81	4387005,31
38388	4922435,58	4387011,22



Оказание услуг по разработке и утверждению проекта планировки и проекта межевания
улично-дорожной сети и территории общественного пользования
6 этап «Межевание территории».

Том 6. Книга 5. Табличные материалы.

Номера точек красных линий	X	Y
38389	4922460,38	4387014,59
38390	4922457,70	4387040,50
38391	4922456,62	4387058,52
38392	4922454,93	4387070,75
38393	4922449,99	4387082,68
38394	4922405,33	4387118,29
38395	4922371,79	4387147,63
38396	4922364,09	4387150,73
38397	4925228,17	4387164,93
38398	4925380,31	4387127,55
38399	4925403,97	4387074,82
38400	4925399,76	4387051,65
38401	4925401,87	4387030,41
38402	4925396,39	4386990,90
38403	4925385,06	4386936,11
38404	4925351,55	4386770,27
38405	4925323,40	4386640,51
38406	4925322,31	4386634,18
38407	4925314,89	4386598,12
38408	4925306,77	4386563,05
38409	4925297,83	4386526,08
38410	4925281,52	4386472,86
38411	4925258,46	4386415,45
38412	4925253,26	4386404,62
38413	4925251,64	4386402,38
38414	4925250,04	4386401,28
38415	4925254,44	4386430,71
38416	4925260,05	4386449,07
38417	4925266,33	4386553,45
38418	4925267,83	4386636,19
38419	4925274,11	4386875,73
38420	4925275,92	4387001,15
38421	4925272,90	4387029,66
38422	4925246,42	4387121,29
38423	4925228,17	4387164,93
38424	4937426,11	4387187,43
38425	4937382,52	4387157,20
38426	4937381,24	4387150,23
38427	4937383,81	4387146,49
38428	4937385,71	4387143,31
38429	4937388,40	4387135,80
38430	4937389,07	4387129,92

Номера точек красных линий	X	Y
38431	4937441,05	4387126,55
38432	4937447,59	4387131,05
38433	4937452,54	4387146,94
38434	4937453,45	4387153,82
38435	4937452,08	4387160,43
38436	4937449,23	4387165,52
38437	4937433,26	4387186,31
38438	4937426,11	4387187,43
38439	4922446,24	4387192,88
38440	4922451,68	4387192,35
38441	4922476,54	4387159,89
38442	4922484,63	4387143,00
38443	4922492,51	4387126,78
38444	4922498,74	4387113,66
38445	4922508,92	4387093,68
38446	4922487,15	4387029,59
38447	4922482,18	4387014,52
38448	4922475,84	4387011,34
38449	4922469,72	4387013,41
38450	4922466,33	4387017,71
38451	4922465,40	4387028,33
38452	4922461,94	4387067,64
38453	4922457,35	4387080,82
38454	4922445,51	4387093,88
38455	4922430,16	4387106,57
38456	4922404,20	4387128,59
38457	4922390,77	4387144,12
38458	4922407,69	4387157,22
38459	4922446,24	4387192,88
38460	4932531,89	4387204,67
38461	4932516,68	4387197,09
38462	4932515,83	4387196,57
38463	4932490,64	4387178,45
38464	4932503,47	4387154,51
38465	4932520,35	4387133,22
38466	4932523,67	4387130,76
38467	4932527,02	4387130,20
38468	4932530,05	4387130,96
38469	4932589,84	4387159,34
38470	4923296,38	4387206,11
38471	4923175,88	4387194,09
38472	4923192,44	4387122,34



Оказание услуг по разработке и утверждению проекта планировки и проекта межевания
улично-дорожной сети и территории общественного пользования
6 этап «Межевание территории».

Том 6. Книга 5. Табличные материалы.

Номера точек красных линий	X	Y
38473	4923200,17	4387084,56
38474	4923207,41	4387045,84
38475	4923209,01	4387044,85
38476	4923218,40	4387045,21
38477	4923274,04	4387055,95
38478	4923286,45	4387059,46
38479	4923317,78	4387072,91
38480	4923318,92	4387075,23
38481	4923296,38	4387206,11
38482	4932319,72	4387210,53
38483	4932293,32	4387210,18
38484	4932277,67	4387207,10
38485	4932212,68	4387189,62
38486	4932204,98	4387187,74
38487	4932157,74	4387176,59
38488	4932140,15	4387171,74
38489	4932114,32	4387157,76
38490	4932088,10	4387138,96
38491	4932080,04	4387132,65
38492	4932072,01	4387125,15
38493	4932063,83	4387115,89
38494	4932038,82	4387082,94
38495	4932017,94	4387058,02
38496	4932014,06	4387053,32
38497	4931982,25	4387016,13
38498	4931977,40	4387010,08
38499	4931956,46	4386982,19
38500	4931953,88	4386978,47
38501	4931950,72	4386972,94
38502	4931947,77	4386966,15
38503	4931915,37	4386877,01
38504	4931912,63	4386866,89
38505	4931911,66	4386857,42
38506	4931910,66	4386818,47
38507	4931907,01	4386801,09
38508	4931892,40	4386780,84
38509	4931865,19	4386767,61
38510	4931839,26	4386770,73
38511	4931803,04	4386786,40
38512	4931792,46	4386789,94
38513	4931783,30	4386791,34
38514	4931774,89	4386791,23

Номера точек красных линий	X	Y
38515	4931763,94	4386789,07
38516	4931749,65	4386782,78
38517	4931739,30	4386776,67
38518	4931728,03	4386768,69
38519	4931722,52	4386763,47
38520	4931716,45	4386756,06
38521	4931711,84	4386748,70
38522	4931708,75	4386742,35
38523	4931672,75	4386684,74
38524	4931672,22	4386679,70
38525	4931737,34	4386683,59
38526	4931811,20	4386693,64
38527	4932874,01	4386879,46
38528	4932857,02	4386912,63
38529	4932841,38	4386933,76
38530	4932847,81	4386938,73
38531	4932812,04	4386973,92
38532	4932719,30	4387061,76
38533	4932696,35	4387081,65
38534	4932689,57	4387086,36
38535	4932683,49	4387090,10
38536	4932677,76	4387093,19
38537	4932674,84	4387094,03
38538	4932658,93	4387097,52
38539	4932653,78	4387097,91
38540	4932634,19	4387098,14
38541	4932621,98	4387097,29
38542	4932603,36	4387095,09
38543	4932591,49	4387092,72
38544	4932580,10	4387089,81
38545	4932562,12	4387084,38
38546	4932545,79	4387079,39
38547	4932529,90	4387075,93
38548	4932520,97	4387075,38
38549	4932509,70	4387076,36
38550	4932497,99	4387079,02
38551	4932478,84	4387086,78
38552	4932462,23	4387096,37
38553	4932453,73	4387104,83
38554	4932416,62	4387149,90
38555	4932394,36	4387172,72
38556	4932384,69	4387181,65



Оказание услуг по разработке и утверждению проекта планировки и проекта межевания
улично-дорожной сети и территории общественного пользования
6 этап «Межевание территории».

Том 6. Книга 5. Табличные материалы.

Номера точек красных линий	X	Y
38557	4932374,79	4387189,26
38558	4932364,00	4387196,36
38559	4932355,68	4387200,95
38560	4932345,65	4387205,27
38561	4932338,86	4387206,98
38562	4932319,72	4387210,53
38563	4922452,85	4386607,34
38564	4922436,43	4386534,10
38565	4922309,68	4386559,92
38566	4922305,87	4386566,20
38567	4922333,89	4386663,73
38568	4922359,67	4386722,09
38569	4922367,30	4386735,40
38570	4922414,31	4386741,95
38571	4922421,88	4386747,54
38572	4922423,09	4386756,87
38573	4922413,34	4386791,54
38574	4922414,49	4386800,76
38575	4922421,87	4386806,40
38576	4922458,43	4386815,86
38577	4922455,74	4386859,57
38578	4922459,76	4386908,71
38579	4922462,49	4386927,70
38580	4922476,06	4386973,52
38581	4922493,76	4387027,27
38582	4922518,01	4387092,65
38583	4922482,50	4387163,62
38584	4922455,76	4387198,53
38585	4922455,97	4387204,71
38586	4922470,12	4387220,84
38587	4922491,49	4387204,28
38588	4922495,84	4387197,51
38589	4922503,78	4387189,19
38590	4922505,72	4387187,55
38591	4922596,27	4387125,98
38592	4922600,70	4387120,43
38593	4922610,24	4387096,02
38594	4922610,99	4387092,96
38595	4922613,19	4387072,92
38596	4922605,39	4387005,42
38597	4922603,22	4386963,95
38598	4922602,21	4386918,47

Номера точек красных линий	X	Y
38599	4922586,93	4386834,17
38600	4922576,99	4386789,99
38601	4922565,05	4386741,71
38602	4922549,92	4386679,33
38603	4922539,27	4386635,12
38604	4922532,11	4386610,65
38605	4922528,66	4386599,49
38606	4922520,64	4386597,25
38607	4922515,98	4386590,36
38608	4922509,97	4386565,78
38609	4922500,80	4386545,32
38610	4922494,13	4386533,53
38611	4922491,06	4386529,97
38612	4922466,57	4386510,91
38613	4922461,86	4386508,68
38614	4922456,66	4386508,65
38615	4922447,65	4386510,60
38616	4922442,45	4386513,16
38617	4922438,85	4386518,41
38618	4922438,48	4386524,95
38619	4922456,76	4386606,47
38620	4922891,74	4387227,27
38621	4922923,68	4387220,55
38622	4922923,73	4387213,61
38623	4922945,00	4387211,57
38624	4922958,52	4387210,84
38625	4922985,09	4387208,82
38626	4923000,04	4387207,71
38627	4923079,18	4387205,33
38628	4923127,41	4387201,43
38629	4923158,99	4387199,27
38630	4923201,52	4387024,00
38631	4923196,11	4387013,53
38632	4923191,24	4387009,64
38633	4923181,01	4387006,55
38634	4923167,21	4387002,82
38635	4923149,83	4386998,27
38636	4923134,18	4386992,63
38637	4923115,42	4386981,83
38638	4923101,61	4386973,42
38639	4923084,95	4387011,34
38640	4923069,59	4387041,39



Оказание услуг по разработке и утверждению проекта планировки и проекта межевания
улично-дорожной сети и территории общественного пользования
6 этап «Межевание территории».

Том 6. Книга 5. Табличные материалы.

Номера точек красных линий	X	Y
38641	4923061,29	4387053,85
38642	4923054,57	4387064,62
38643	4923055,33	4387070,85
38644	4923065,71	4387080,97
38645	4923069,04	4387085,78
38646	4923070,26	4387090,19
38647	4923078,72	4387131,04
38648	4923079,60	4387135,67
38649	4923084,76	4387158,10
38650	4923085,73	4387170,53
38651	4923082,47	4387170,74
38652	4923082,45	4387167,72
38653	4923082,43	4387163,74
38654	4923072,15	4387115,81
38655	4923067,48	4387092,68
38656	4923065,49	4387087,69
38657	4923062,64	4387083,56
38658	4923058,23	4387079,26
38659	4923053,40	4387075,73
38660	4923046,59	4387076,58
38661	4923040,86	4387083,52
38662	4923026,76	4387096,54
38663	4923011,21	4387104,65
38664	4922994,55	4387110,26
38665	4922977,37	4387113,20
38666	4922961,33	4387113,52
38667	4922913,62	4387111,07
38668	4922903,88	4387117,23
38669	4922896,49	4387135,05
38670	4922885,18	4387160,20
38671	4922882,90	4387181,38
38672	4922884,65	4387194,29
38673	4922891,74	4387227,27
38674	4922880,67	4387238,42
38675	4922832,08	4387234,17
38676	4922820,77	4387232,01
38677	4922776,47	4387215,92
38678	4922756,60	4387205,94
38679	4922749,76	4387201,35
38680	4922712,01	4387176,28
38681	4922698,31	4387166,72
38682	4922683,48	4387151,06

Номера точек красных линий	X	Y
38683	4922678,47	4387133,25
38684	4922692,20	4387129,12
38685	4922715,51	4387124,17
38686	4922720,85	4387158,29
38687	4922770,16	4387155,15
38688	4922797,46	4387148,70
38689	4922837,36	4387156,50
38690	4922851,41	4387151,73
38691	4922872,00	4387148,55
38692	4922872,12	4387182,96
38693	4922882,21	4387237,38
38694	4922880,67	4387238,42
38695	4937293,25	4387243,84
38696	4937223,42	4387191,63
38697	4937309,34	4387072,73
38698	4937351,84	4387078,01
38699	4937377,60	4387079,03
38700	4937377,62	4387079,45
38701	4937379,10	4387130,64
38702	4937378,00	4387137,80
38703	4937375,61	4387142,53
38704	4937361,75	4387162,74
38705	4937338,31	4387194,47
38706	4937309,46	4387228,66
38707	4937298,75	4387242,83
38708	4937293,25	4387243,84
38709	4935012,38	4386981,07
38710	4935004,02	4387042,22
38711	4935022,80	4387140,70
38712	4935061,88	4387246,40
38713	4935053,42	4387245,23
38714	4935045,15	4387244,17
38715	4935037,03	4387243,18
38716	4935030,46	4387242,41
38717	4935013,32	4387240,53
38718	4934999,70	4387239,25
38719	4934985,80	4387238,13
38720	4934973,60	4387237,31
38721	4934961,26	4387236,62
38722	4934820,73	4387229,69
38723	4934809,21	4387228,50
38724	4934796,52	4387227,24



Оказание услуг по разработке и утверждению проекта планировки и проекта межевания
улично-дорожной сети и территории общественного пользования
6 этап «Межевание территории».
Том 6. Книга 5. Табличные материалы.

Номера точек красных линий	X	Y
38725	4934772,94	4387224,43
38726	4934745,65	4387220,41
38727	4934728,48	4387217,45
38728	4934704,78	4387212,82
38729	4934629,11	4387189,20
38730	4934521,47	4387143,95
38731	4934503,55	4387137,28
38732	4934486,12	4387131,50
38733	4934464,32	4387125,21
38734	4934402,43	4387108,78
38735	4934361,78	4387098,24
38736	4934323,24	4387090,47
38737	4934262,94	4387078,64
38738	4934231,62	4387073,79
38739	4934207,72	4387071,02
38740	4933926,23	4387021,80
38741	4933848,15	4387004,35
38742	4933711,47	4386980,16
38743	4933612,09	4386959,19
38744	4933311,12	4386888,64
38745	4933305,90	4386867,77
38746	4933304,13	4386866,89
38747	4933319,54	4386825,95
38748	4933325,55	4386827,35
38749	4933329,03	4386816,69
38750	4933335,29	4386806,65
38751	4933336,40	4386802,64
38752	4933341,22	4386802,78
38753	4933344,86	4386788,66
38754	4933319,06	4386785,29
38755	4922043,01	4387258,79
38756	4922072,75	4387254,83
38757	4922092,08	4387249,82
38758	4922125,41	4387241,23
38759	4922127,77	4387237,41
38760	4922117,39	4387189,08
38761	4922115,42	4387188,21
38762	4922107,87	4387192,39
38763	4922096,19	4387199,57
38764	4922081,75	4387209,06
38765	4922056,93	4387226,20
38766	4922036,10	4387239,42

Номера точек красных линий	X	Y
38767	4922034,65	4387240,43
38768	4922040,73	4387257,38
38769	4922043,01	4387258,79
38770	4932635,33	4387265,04
38771	4932645,90	4387271,06
38772	4932649,86	4387269,87
38773	4932656,39	4387256,96
38774	4932683,09	4387188,59
38775	4932693,83	4387176,94
38776	4932694,75	4387175,69
38777	4932706,46	4387155,37
38778	4932708,50	4387152,55
38779	4932734,54	4387123,34
38780	4932726,61	4387116,65
38781	4932717,81	4387123,22
38782	4932705,83	4387130,34
38783	4932695,93	4387134,89
38784	4932686,00	4387138,40
38785	4932672,37	4387141,68
38786	4932662,43	4387143,02
38787	4932654,31	4387143,48
38788	4932646,71	4387143,65
38789	4932630,69	4387143,53
38790	4932619,29	4387142,86
38791	4932607,94	4387141,71
38792	4932596,33	4387140,02
38793	4932584,41	4387137,74
38794	4932575,02	4387135,55
38795	4932561,47	4387131,75
38796	4932540,69	4387120,68
38797	4932534,04	4387117,73
38798	4932528,89	4387116,17
38799	4932519,74	4387114,78
38800	4932513,59	4387114,79
38801	4932507,60	4387115,51
38802	4932501,52	4387117,01
38803	4932496,59	4387118,83
38804	4932492,29	4387120,92
38805	4932485,21	4387132,16
38806	4932484,12	4387163,14
38807	4932491,23	4387168,87
38808	4932500,11	4387152,30



Оказание услуг по разработке и утверждению проекта планировки и проекта межевания
улично-дорожной сети и территории общественного пользования
6 этап «Межевание территории».
Том 6. Книга 5. Табличные материалы.

Номера точек красных линий	X	Y
38809	4932519,13	4387128,32
38810	4932520,72	4387126,67
38811	4932523,81	4387124,75
38812	4932528,49	4387123,78
38813	4932533,68	4387124,94
38814	4932592,53	4387152,87
38815	4937350,19	4387286,41
38816	4937306,69	4387253,89
38817	4937304,71	4387250,10
38818	4937316,43	4387234,27
38819	4937345,37	4387200,05
38820	4937369,09	4387167,95
38821	4937375,86	4387167,19
38822	4937418,79	4387196,96
38823	4937419,86	4387203,78
38824	4937357,15	4387285,45
38825	4937350,19	4387286,41
38826	4922996,92	4387295,27
38827	4922989,64	4387294,95
38828	4922982,50	4387292,82
38829	4922966,44	4387284,66
38830	4922946,56	4387274,08
38831	4922936,45	4387269,04
38832	4922911,35	4387253,49
38833	4922901,67	4387242,16
38834	4922902,51	4387237,99
38835	4922917,74	4387231,00
38836	4922934,10	4387224,81
38837	4922964,55	4387220,65
38838	4922999,77	4387218,36
38839	4923028,24	4387217,82
38840	4923067,42	4387216,68
38841	4923128,14	4387216,60
38842	4923179,77	4387216,17
38843	4923247,95	4387217,09
38844	4923247,18	4387251,81
38845	4923206,40	4387256,52
38846	4923153,08	4387265,33
38847	4923121,56	4387271,07
38848	4923055,66	4387283,28
38849	4922996,92	4387295,27
38850	4932433,70	4387298,40

Номера точек красных линий	X	Y
38851	4932377,78	4387248,68
38852	4932382,67	4387232,25
38853	4932395,20	4387224,70
38854	4932402,91	4387219,21
38855	4932414,57	4387209,45
38856	4932422,87	4387201,19
38857	4932448,57	4387173,63
38858	4932456,87	4387163,97
38859	4932474,97	4387141,10
38860	4932477,86	4387142,16
38861	4932477,19	4387161,07
38862	4932481,20	4387175,94
38863	4932491,29	4387198,60
38864	4932490,96	4387210,07
38865	4932475,46	4387252,79
38866	4932433,70	4387298,40
38867	4923245,10	4387317,04
38868	4923151,58	4387314,11
38869	4923135,66	4387313,20
38870	4923093,80	4387311,05
38871	4923075,85	4387310,39
38872	4923019,91	4387305,09
38873	4923019,05	4387303,34
38874	4923019,52	4387297,80
38875	4923056,99	4387290,15
38876	4923122,83	4387277,96
38877	4923154,28	4387272,22
38878	4923207,38	4387263,45
38879	4923246,93	4387258,88
38880	4923246,09	4387279,02
38881	4923245,10	4387317,04
38882	4923334,67	4387321,59
38883	4923296,78	4387320,24
38884	4923252,10	4387317,23
38885	4923253,09	4387279,25
38886	4923254,12	4387254,45
38887	4923254,95	4387217,15
38888	4923336,76	4387217,64
38889	4923344,93	4387220,92
38890	4923348,67	4387228,90
38891	4923347,34	4387309,91
38892	4923343,48	4387318,43



Оказание услуг по разработке и утверждению проекта планировки и проекта межевания
улично-дорожной сети и территории общественного пользования
6 этап «Межевание территории».

Том 6. Книга 5. Табличные материалы.

Номера точек красных линий	X	Y
38893	4923334,67	4387321,59
38894	4922391,12	4387331,12
38895	4922391,23	4387331,01
38896	4923427,70	4387332,16
38897	4923404,39	4387328,67
38898	4923368,36	4387322,62
38899	4923361,09	4387318,42
38900	4923358,35	4387310,49
38901	4923360,18	4387236,69
38902	4923359,75	4387229,89
38903	4923362,83	4387221,09
38904	4923371,29	4387217,15
38905	4923385,97	4387216,61
38906	4923425,06	4387216,73
38907	4923437,70	4387217,39
38908	4923443,29	4387219,29
38909	4923446,51	4387221,43
38910	4923449,60	4387226,63
38911	4923451,14	4387232,14
38912	4923451,36	4387244,46
38913	4923451,13	4387254,06
38914	4923441,36	4387322,01
38915	4923439,82	4387326,38
38916	4923436,64	4387329,93
38917	4923432,53	4387331,90
38918	4923427,70	4387332,16
38919	4923486,62	4387340,26
38920	4923480,91	4387146,90
38921	4923475,63	4386968,19
38922	4923471,83	4386839,52
38923	4923469,11	4386824,67
38924	4923462,08	4386811,31
38925	4923451,39	4386800,66
38926	4923438,01	4386793,68
38927	4923404,58	4386782,27
38928	4923394,73	4386783,21
38929	4923388,94	4386791,24
38930	4923378,74	4386841,51
38931	4923356,76	4386953,42
38932	4923343,00	4387024,85
38933	4923336,58	4387055,71
38934	4923334,22	4387065,39

Номера точек красных линий	X	Y
38935	4923333,93	4387072,00
38936	4923335,25	4387091,63
38937	4923334,32	4387103,04
38938	4923327,76	4387151,71
38939	4923324,10	4387190,30
38940	4923327,32	4387199,67
38941	4923336,49	4387203,43
38942	4923385,71	4387201,61
38943	4923425,48	4387201,73
38944	4923440,55	4387202,52
38945	4923449,98	4387205,72
38946	4923457,65	4387210,84
38947	4923463,52	4387220,68
38948	4923466,10	4387229,96
38949	4923466,36	4387244,54
38950	4923465,98	4387256,20
38951	4923457,86	4387312,63
38952	4923456,95	4387325,46
38953	4923456,99	4387326,08
38954	4923457,97	4387330,21
38955	4923460,08	4387333,48
38956	4923463,58	4387336,14
38957	4923467,15	4387337,28
38958	4923486,62	4387340,26
38959	4932529,61	4387209,12
38960	4932520,24	4387204,45
38961	4932514,54	4387201,83
38962	4932500,23	4387221,78
38963	4932497,02	4387223,08
38964	4932490,68	4387237,23
38965	4932483,31	4387257,54
38966	4932471,30	4387270,66
38967	4932444,82	4387303,90
38968	4932442,45	4387316,78
38969	4932479,86	4387343,03
38970	4932486,55	4387346,43
38971	4932493,51	4387347,79
38972	4932498,76	4387347,58
38973	4932552,37	4387340,06
38974	4932558,17	4387338,56
38975	4932577,17	4387331,28
38976	4932625,93	4387304,11



Оказание услуг по разработке и утверждению проекта планировки и проекта межевания
улично-дорожной сети и территории общественного пользования
6 этап «Межевание территории».

Том 6. Книга 5. Табличные материалы.

Номера точек красных линий	X	Y
38977	4932633,37	4387298,26
38978	4932638,09	4387291,45
38979	4932644,69	4387278,42
38980	4932643,43	4387274,26
38981	4932633,34	4387268,51
38982	4923548,15	4387349,69
38983	4923526,82	4387346,42
38984	4923524,23	4387258,60
38985	4923510,57	4386796,28
38986	4923507,03	4386776,93
38987	4923497,16	4386758,17
38988	4923482,14	4386743,20
38989	4923464,70	4386734,11
38990	4923306,47	4386680,08
38991	4923294,64	4386673,19
38992	4923287,61	4386663,89
38993	4923284,72	4386652,59
38994	4923286,71	4386639,05
38995	4923404,27	4386311,10
38996	4923414,20	4386272,43
38997	4923416,87	4386231,65
38998	4923411,95	4386191,09
38999	4923399,62	4386152,13
39000	4923380,30	4386116,13
39001	4923354,66	4386084,31
39002	4923323,58	4386057,79
39003	4923289,75	4386038,39
39004	4923265,78	4386028,81
39005	4923249,19	4386023,38
39006	4923163,00	4385995,19
39007	4923154,49	4385990,41
39008	4923148,47	4385982,73
39009	4923145,84	4385973,32
39010	4923147,02	4385963,63
39011	4923202,63	4385794,30
39012	4923209,08	4385775,96
39013	4923219,82	4385753,49
39014	4923231,89	4385734,33
39015	4923274,83	4385673,84
39016	4923283,95	4385659,53
39017	4923294,79	4385636,68
39018	4923301,50	4385615,16

Номера точек красных линий	X	Y
39019	4923305,05	4385595,16
39020	4923306,18	4385572,56
39021	4923304,40	4385550,76
39022	4923300,17	4385521,92
39023	4923298,60	4385506,81
39024	4923298,31	4385491,62
39025	4923303,30	4385276,57
39026	4923302,21	4385256,49
39027	4923292,09	4385220,67
39028	4923272,22	4385189,17
39029	4923258,04	4385174,94
39030	4923231,66	4385152,28
39031	4923214,03	4385134,89
39032	4923200,53	4385117,59
39033	4923188,54	4385097,42
39034	4923179,35	4385076,06
39035	4923158,67	4385017,91
39036	4923150,84	4384987,98
39037	4923148,26	4384957,59
39038	4923151,41	4384924,05
39039	4923157,27	4384893,13
39040	4923160,72	4384865,41
39041	4923160,63	4384837,47
39042	4923158,71	4384808,77
39043	4923158,50	4384788,65
39044	4923160,74	4384767,28
39045	4923164,02	4384751,79
39046	4923172,23	4384727,36
39047	4923173,51	4384724,30
39048	4923190,48	4384688,44
39049	4923195,36	4384683,16
39050	4923203,38	4384681,75
39051	4923210,16	4384685,46
39052	4922663,23	4387359,38
39053	4922699,95	4387352,45
39054	4922765,83	4387339,97
39055	4922764,29	4387331,17
39056	4922762,09	4387325,25
39057	4922754,36	4387312,22
39058	4922748,07	4387304,55
39059	4922707,57	4387260,13
39060	4922681,82	4387218,63



Оказание услуг по разработке и утверждению проекта планировки и проекта межевания
улично-дорожной сети и территории общественного пользования
6 этап «Межевание территории».
Том 6. Книга 5. Табличные материалы.

Номера точек красных линий	X	Y
39061	4922676,83	4387206,04
39062	4922672,13	4387186,75
39063	4922671,29	4387166,63
39064	4922657,85	4387159,04
39065	4922650,75	4387138,72
39066	4922636,36	4387144,39
39067	4922645,40	4387174,15
39068	4922649,29	4387224,53
39069	4922663,23	4387359,38
39070	4921047,03	4387351,35
39071	4921046,59	4387344,04
39072	4921045,46	4387323,84
39073	4921019,78	4387312,19
39074	4921004,96	4387309,52
39075	4920934,10	4387313,06
39076	4920934,24	4387318,13
39077	4920932,96	4387318,14
39078	4920933,25	4387333,40
39079	4920877,49	4387339,99
39080	4920879,36	4387349,07
39081	4920833,83	4387356,77
39082	4920832,89	4387350,12
39083	4920829,12	4387326,86
39084	4920847,77	4387325,59
39085	4920854,25	4387324,01
39086	4920904,93	4387318,17
39087	4920905,20	4387295,56
39088	4920912,89	4387281,55
39089	4921163,04	4387283,16
39090	4921222,63	4387263,67
39091	4921169,16	4387201,25
39092	4921076,62	4387040,83
39093	4921069,01	4387039,02
39094	4921035,89	4387025,12
39095	4921014,87	4386990,70
39096	4920994,85	4386954,33
39097	4920996,08	4386899,51
39098	4920997,56	4386817,67
39099	4920998,74	4386781,07
39100	4921001,78	4386667,09
39101	4920978,03	4386649,72
39102	4920950,18	4386639,52

Номера точек красных линий	X	Y
39103	4920952,00	4386619,17
39104	4920967,01	4386603,13
39105	4920877,43	4386530,99
39106	4920893,35	4386478,71
39107	4920859,05	4386396,77
39108	4920876,94	4386404,93
39109	4920894,38	4386419,22
39110	4921003,04	4386534,67
39111	4921013,60	4386543,65
39112	4921024,72	4386549,61
39113	4921037,65	4386553,38
39114	4921050,99	4386554,29
39115	4921064,69	4386552,22
39116	4921076,58	4386547,70
39117	4921097,93	4386536,99
39118	4921111,63	4386532,55
39119	4921241,38	4386511,53
39120	4921254,27	4386509,44
39121	4921265,07	4386504,97
39122	4921276,11	4386499,86
39123	4921286,78	4386493,41
39124	4921305,10	4386480,91
39125	4921319,73	4386473,73
39126	4921335,79	4386470,94
39127	4921464,04	4386467,10
39128	4921484,02	4386464,28
39129	4921500,91	4386455,85
39130	4921513,20	4386444,21
39131	4921521,02	4386431,41
39132	4921526,88	4386419,51
39133	4921535,04	4386416,31
39134	4921542,68	4386419,06
39135	4921554,33	4386427,86
39136	4921565,35	4386434,83
39137	4921573,30	4386439,15
39138	4921652,31	4386479,37
39139	4921674,76	4386493,81
39140	4921693,88	4386512,44
39141	4921749,05	4386578,22
39142	4921764,70	4386593,67
39143	4921788,57	4386608,76
39144	4921809,05	4386616,22



Оказание услуг по разработке и утверждению проекта планировки и проекта межевания
улично-дорожной сети и территории общественного пользования

6 этап «Межевание территории».

Том 6. Книга 5. Табличные материалы.

Номера точек красных линий	X	Y
39145	4921877,75	4386634,22
39146	4921896,66	4386640,28
39147	4921926,81	4386655,10
39148	4921944,99	4386667,77
39149	4921981,88	4386696,99
39150	4922003,55	4386712,00
39151	4922022,87	4386723,72
39152	4922046,65	4386740,90
39153	4922067,38	4386761,65
39154	4922124,48	4386828,81
39155	4922136,28	4386844,28
39156	4922153,39	4386875,57
39157	4922161,63	4386899,26
39158	4922174,15	4386945,25
39159	4922175,50	4386966,58
39160	4922168,41	4386986,54
39161	4922155,75	4387000,86
39162	4922140,67	4387009,15
39163	4922122,88	4387012,18
39164	4921743,79	4387011,22
39165	4921690,73	4387016,76
39166	4921655,62	4387026,82
39167	4921624,39	4387040,64
39168	4921592,89	4387060,19
39169	4921487,98	4387136,29
39170	4921477,85	4387148,50
39171	4921476,18	4387171,60
39172	4921488,22	4387188,26
39173	4921505,79	4387194,17
39174	4921564,32	4387195,97
39175	4921568,16	4387196,18
39176	4921594,86	4387198,32
39177	4921632,45	4387214,72
39178	4921651,98	4387250,78
39179	4921658,77	4387291,63
39180	4921661,15	4387315,39
39181	4921661,61	4387338,46
39182	4921657,30	4387369,97
39183	4921644,83	4387365,82
39184	4921571,75	4387336,01
39185	4921529,85	4387322,71
39186	4922941,79	4387371,47

Номера точек красных линий	X	Y
39187	4922894,45	4387351,36
39188	4922896,74	4387264,44
39189	4922901,57	4387259,73
39190	4922947,72	4387284,98
39191	4922953,92	4387294,53
39192	4922955,27	4387311,19
39193	4922953,26	4387324,99
39194	4922941,79	4387371,47
39195	4921765,33	4386053,96
39196	4921754,12	4386069,51
39197	4921749,29	4386076,93
39198	4921745,20	4386084,78
39199	4921737,18	4386102,15
39200	4921734,40	4386109,61
39201	4921732,72	4386117,73
39202	4921732,29	4386126,01
39203	4921733,09	4386133,93
39204	4921741,92	4386183,48
39205	4921747,84	4386209,53
39206	4921749,45	4386214,63
39207	4921752,05	4386219,72
39208	4921755,46	4386224,32
39209	4921758,86	4386227,60
39210	4921824,39	4386286,95
39211	4921846,74	4386313,87
39212	4921884,37	4386350,15
39213	4921910,22	4386372,06
39214	4921915,42	4386376,16
39215	4921920,89	4386379,89
39216	4921926,61	4386383,22
39217	4921932,54	4386386,15
39218	4921946,34	4386392,62
39219	4921980,92	4386413,55
39220	4922010,43	4386428,25
39221	4922010,56	4386434,92
39222	4921988,91	4386463,08
39223	4921968,57	4386482,30
39224	4921964,35	4386483,95
39225	4921968,27	4386490,69
39226	4921973,45	4386489,56
39227	4921982,35	4386480,18
39228	4921987,77	4386480,42



Оказание услуг по разработке и утверждению проекта планировки и проекта межевания
улично-дорожной сети и территории общественного пользования
6 этап «Межевание территории».
Том 6. Книга 5. Табличные материалы.

Номера точек красных линий	X	Y
39229	4922004,49	4386498,24
39230	4922004,80	4386502,01
39231	4921979,94	4386519,88
39232	4921964,62	4386523,72
39233	4921964,12	4386529,39
39234	4921971,61	4386533,69
39235	4921981,24	4386545,18
39236	4921987,91	4386540,54
39237	4921979,08	4386526,88
39238	4922008,43	4386506,95
39239	4922017,09	4386508,79
39240	4922023,32	4386519,74
39241	4922089,70	4386477,40
39242	4922116,47	4386527,43
39243	4922127,44	4386522,26
39244	4922129,81	4386523,69
39245	4922136,61	4386547,66
39246	4922143,75	4386568,21
39247	4922150,03	4386584,93
39248	4922153,20	4386601,52
39249	4922149,52	4386602,25
39250	4922151,88	4386614,02
39251	4922163,65	4386611,66
39252	4922161,29	4386599,90
39253	4922155,83	4386583,07
39254	4922145,18	4386556,08
39255	4922136,86	4386525,49
39256	4922140,33	4386513,50
39257	4922149,63	4386504,97
39258	4922159,80	4386501,99
39259	4922168,36	4386508,22
39260	4922183,20	4386536,40
39261	4922205,67	4386589,88
39262	4922231,88	4386641,40
39263	4922249,12	4386674,26
39264	4922280,88	4386731,68
39265	4922299,34	4386768,04
39266	4922304,47	4386786,36
39267	4922308,52	4386832,99
39268	4922314,07	4386891,63
39269	4922321,33	4386943,69
39270	4922325,26	4386972,82

Номера точек красных линий	X	Y
39271	4922329,42	4386972,90
39272	4922329,10	4386985,17
39273	4922314,11	4387029,14
39274	4922297,62	4387062,84
39275	4922283,54	4387087,53
39276	4922263,22	4387110,01
39277	4922228,44	4387143,87
39278	4922217,11	4387148,88
39279	4922198,57	4387155,95
39280	4922185,04	4387159,77
39281	4922159,56	4387164,87
39282	4922138,12	4387169,36
39283	4922132,26	4387171,40
39284	4922118,38	4387178,57
39285	4922104,34	4387186,34
39286	4922092,43	4387193,66
39287	4922077,84	4387203,25
39288	4922053,07	4387220,36
39289	4922032,23	4387233,59
39290	4922015,45	4387243,27
39291	4921987,83	4387250,74
39292	4921955,38	4387263,74
39293	4921929,69	4387269,84
39294	4921898,34	4387270,33
39295	4921891,45	4387270,63
39296	4921844,33	4387268,17
39297	4921819,36	4387271,43
39298	4921811,45	4387264,18
39299	4921828,05	4387222,74
39300	4921821,70	4387200,44
39301	4921816,75	4387201,93
39302	4921822,86	4387221,94
39303	4921809,36	4387259,01
39304	4921807,93	4387273,28
39305	4921778,98	4387339,27
39306	4921771,93	4387365,81
39307	4921766,74	4387372,88
39308	4921758,12	4387374,52
39309	4921729,25	4387369,11
39310	4921716,69	4387365,67
39311	4921709,95	4387363,90
39312	4921703,46	4387359,65



Оказание услуг по разработке и утверждению проекта планировки и проекта межевания
улично-дорожной сети и территории общественного пользования
6 этап «Межевание территории».

Том 6. Книга 5. Табличные материалы.

Номера точек красных линий	X	Y
39313	4921698,47	4387352,92
39314	4921696,13	4387343,59
39315	4921695,13	4387314,22
39316	4921692,31	4387286,05
39317	4921685,51	4387245,20
39318	4921671,31	4387208,49
39319	4921643,85	4387180,55
39320	4921597,58	4387164,43
39321	4921548,48	4387160,50
39322	4921537,88	4387151,78
39323	4921542,39	4387138,82
39324	4921612,85	4387087,71
39325	4921647,91	4387066,88
39326	4921699,54	4387049,65
39327	4921744,35	4387045,22
39328	4922122,80	4387046,18
39329	4922138,08	4387044,86
39330	4922158,50	4387038,61
39331	4922179,89	4387025,01
39332	4922196,13	4387006,34
39333	4922207,06	4386981,66
39334	4922210,02	4386959,18
39335	4922206,96	4386936,32
39336	4922194,43	4386890,32
39337	4922187,43	4386869,02
39338	4922177,01	4386846,13
39339	4922165,66	4386827,04
39340	4922150,38	4386806,79
39341	4922093,29	4386739,63
39342	4922078,37	4386723,77
39343	4922056,78	4386705,56
39344	4922040,50	4386694,65
39345	4922021,18	4386682,93
39346	4922002,94	4386670,30
39347	4921966,09	4386641,12
39348	4921942,20	4386624,67
39349	4921910,52	4386609,19
39350	4921886,37	4386601,33
39351	4921817,67	4386583,33
39352	4921801,85	4386577,41
39353	4921784,71	4386566,09
39354	4921775,10	4386556,37

Номера точек красных линий	X	Y
39355	4921719,93	4386490,59
39356	4921708,07	4386477,86
39357	4921695,92	4386467,20
39358	4921683,49	4386458,21
39359	4921667,73	4386449,07
39360	4921588,72	4386408,85
39361	4921573,29	4386399,63
39362	4921555,60	4386384,95
39363	4921543,25	4386370,91
39364	4921482,93	4386291,72
39365	4921477,72	4386283,87
39366	4921470,47	4386266,28
39367	4921468,05	4386245,19
39368	4921472,81	4386130,46
39369	4921472,42	4386096,78
39370	4921468,46	4386063,33
39371	4921463,62	4386035,36
39372	4921461,06	4386010,49
39373	4921463,16	4385975,86
39374	4921471,69	4385942,44
39375	4921488,22	4385896,34
39376	4921494,32	4385876,35
39377	4921498,46	4385855,87
39378	4921505,51	4385809,76
39379	4921518,19	4385801,67
39380	4921623,73	4385832,38
39381	4921729,27	4385868,51
39382	4921867,37	4385905,85
39383	4921960,98	4385921,08
39384	4921977,69	4385922,68
39385	4921994,48	4385922,35
39386	4922009,69	4385921,09
39387	4922020,30	4385928,95
39388	4922024,69	4385949,37
39389	4922025,39	4385958,59
39390	4922023,57	4385967,65
39391	4922019,39	4385975,89
39392	4922013,14	4385982,70
39393	4921991,32	4386000,77
39394	4921984,11	4386007,40
39395	4921978,08	4386015,11
39396	4921973,37	4386023,70



Оказание услуг по разработке и утверждению проекта планировки и проекта межевания
улично-дорожной сети и территории общественного пользования
6 этап «Межевание территории».
Том 6. Книга 5. Табличные материалы.

Номера точек красных линий	X	Y
39397	4921970,12	4386032,94
39398	4921957,38	4386076,17
39399	4921953,76	4386090,93
39400	4921951,46	4386106,48
39401	4921942,39	4386115,43
39402	4921935,62	4386116,83
39403	4921929,36	4386119,77
39404	4921915,41	4386128,49
39405	4921909,87	4386131,44
39406	4921903,98	4386133,60
39407	4921879,65	4386140,69
39408	4921875,41	4386142,87
39409	4921872,14	4386146,33
39410	4921870,22	4386150,68
39411	4921869,86	4386155,42
39412	4921872,93	4386173,30
39413	4921876,89	4386197,70
39414	4921879,47	4386205,52
39415	4921889,17	4386229,13
39416	4921890,42	4386232,31
39417	4921908,41	4386280,90
39418	4921910,65	4386287,85
39419	4921912,29	4386294,96
39420	4921917,45	4386322,65
39421	4921920,48	4386334,55
39422	4921925,03	4386345,96
39423	4921929,90	4386356,17
39424	4921929,93	4386366,16
39425	4921929,66	4386366,46
39426	4921923,09	4386371,28
39427	4921916,04	4386365,19
39428	4921892,51	4386345,25
39429	4921888,43	4386341,57
39430	4921856,76	4386311,02
39431	4921850,32	4386304,09
39432	4921831,32	4386281,20
39433	4921765,28	4386221,29
39434	4921762,24	4386218,36
39435	4921759,73	4386214,97
39436	4921757,81	4386211,20
39437	4921756,54	4386207,18
39438	4921750,75	4386181,69

Номера точек красных линий	X	Y
39439	4921742,01	4386132,68
39440	4921741,31	4386125,80
39441	4921741,67	4386118,88
39442	4921743,08	4386112,10
39443	4921745,49	4386105,62
39444	4921753,28	4386088,75
39445	4921757,07	4386081,48
39446	4921761,54	4386074,60
39447	4921772,63	4386059,22
39448	4933610,07	4387374,97
39449	4933617,51	4387343,78
39450	4933618,69	4387322,55
39451	4933624,32	4387321,65
39452	4933663,66	4387298,83
39453	4933663,63	4387298,00
39454	4933676,11	4387290,58
39455	4933688,29	4387284,75
39456	4933709,95	4387252,34
39457	4933731,61	4387219,92
39458	4933766,65	4387168,72
39459	4933807,96	4387144,54
39460	4933879,27	4387102,55
39461	4933896,33	4387091,39
39462	4933899,59	4387073,77
39463	4933889,90	4387059,49
39464	4933839,68	4387053,11
39465	4933731,79	4387034,25
39466	4933297,80	4386981,67
39467	4933296,85	4386985,84
39468	4933291,16	4387011,15
39469	4933286,84	4387028,30
39470	4933284,05	4387038,65
39471	4933280,52	4387052,10
39472	4933278,85	4387063,22
39473	4933275,76	4387075,35
39474	4933271,91	4387079,49
39475	4933273,78	4387082,26
39476	4933276,10	4387087,95
39477	4933276,54	4387089,17
39478	4933278,58	4387090,08
39479	4933283,07	4387092,41
39480	4933284,58	4387093,60



Оказание услуг по разработке и утверждению проекта планировки и проекта межевания
улично-дорожной сети и территории общественного пользования
6 этап «Межевание территории».

Том 6. Книга 5. Табличные материалы.

Номера точек красных линий	X	Y
39481	4933288,43	4387092,68
39482	4933298,07	4387096,12
39483	4933301,82	4387097,97
39484	4933311,23	4387103,34
39485	4933312,42	4387106,56
39486	4933315,75	4387106,53
39487	4933320,12	4387109,54
39488	4933328,27	4387110,26
39489	4933338,25	4387116,85
39490	4933342,53	4387123,87
39491	4933348,16	4387131,39
39492	4933364,34	4387144,30
39493	4933378,85	4387157,78
39494	4933391,19	4387169,67
39495	4933394,07	4387173,93
39496	4933398,31	4387177,49
39497	4933404,19	4387182,65
39498	4933411,31	4387186,60
39499	4933417,55	4387190,66
39500	4933424,46	4387196,34
39501	4933428,42	4387201,80
39502	4933433,25	4387207,08
39503	4933447,31	4387226,06
39504	4933451,52	4387223,51
39505	4933469,66	4387232,87
39506	4933476,91	4387239,74
39507	4933483,09	4387243,77
39508	4933489,51	4387246,47
39509	4933501,34	4387253,82
39510	4933503,59	4387259,79
39511	4933509,14	4387262,52
39512	4933517,49	4387271,89
39513	4933524,34	4387285,19
39514	4933528,03	4387296,91
39515	4933529,59	4387306,34
39516	4933530,57	4387314,91
39517	4933529,96	4387316,79
39518	4933563,50	4387321,32
39519	4933561,89	4387338,26
39520	4933557,92	4387337,90
39521	4933557,29	4387344,75
39522	4933561,52	4387345,14

Номера точек красных линий	X	Y
39523	4933559,77	4387364,12
39524	4933595,62	4387367,42
39525	4933610,07	4387374,97
39526	4921786,82	4387376,26
39527	4921849,07	4387354,64
39528	4921915,54	4387331,27
39529	4921929,71	4387326,64
39530	4921944,55	4387318,90
39531	4921999,05	4387262,49
39532	4921993,74	4387256,92
39533	4921989,00	4387257,64
39534	4921977,35	4387261,59
39535	4921957,77	4387269,15
39536	4921930,44	4387276,85
39537	4921916,94	4387276,05
39538	4921898,33	4387277,33
39539	4921844,72	4387275,18
39540	4921818,38	4387278,61
39541	4921805,30	4387293,29
39542	4921802,73	4387297,87
39543	4921794,84	4387323,05
39544	4921781,66	4387358,84
39545	4921784,48	4387374,49
39546	4921786,82	4387376,26
39547	4932441,93	4387383,91
39548	4932437,88	4387383,67
39549	4932435,07	4387382,97
39550	4932431,34	4387381,23
39551	4932428,38	4387378,99
39552	4932426,02	4387376,34
39553	4932424,41	4387373,70
39554	4932422,88	4387369,35
39555	4932421,09	4387361,10
39556	4932420,86	4387357,92
39557	4932421,53	4387354,71
39558	4932434,34	4387319,65
39559	4932471,07	4387345,42
39560	4932457,65	4387373,43
39561	4932455,74	4387376,57
39562	4932453,89	4387378,66
39563	4932452,17	4387380,15
39564	4932448,98	4387382,10



Оказание услуг по разработке и утверждению проекта планировки и проекта межевания
улично-дорожной сети и территории общественного пользования

6 этап «Межевание территории».

Том 6. Книга 5. Табличные материалы.

Номера точек красных линий	X	Y
39565	4932445,51	4387383,36
39566	4932441,93	4387383,91
39567	4922242,37	4387402,13
39568	4922231,42	4387368,93
39569	4922271,01	4387354,48
39570	4922275,48	4387355,55
39571	4922287,04	4387349,87
39572	4922292,38	4387346,95
39573	4922299,28	4387343,55
39574	4922314,69	4387335,79
39575	4922341,56	4387316,02
39576	4922353,64	4387331,04
39577	4922309,16	4387366,36
39578	4922296,97	4387374,23
39579	4922284,57	4387381,67
39580	4922242,37	4387402,13
39581	4922064,66	4387406,40
39582	4922088,98	4387400,20
39583	4922128,65	4387389,96
39584	4922152,80	4387382,72
39585	4922191,09	4387370,84
39586	4922215,23	4387365,48
39587	4922253,86	4387351,11
39588	4922335,05	4387308,84
39589	4922340,59	4387307,48
39590	4922345,66	4387308,60
39591	4922349,02	4387310,94
39592	4922350,16	4387312,07
39593	4922354,90	4387314,95
39594	4922358,60	4387315,54
39595	4922363,13	4387314,65
39596	4922367,12	4387311,98
39597	4922369,03	4387310,05
39598	4922424,70	4387253,04
39599	4922435,40	4387242,53
39600	4922444,78	4387234,00
39601	4922451,21	4387228,48
39602	4922455,20	4387221,94
39603	4922454,88	4387215,47
39604	4922452,50	4387211,34
39605	4922438,18	4387195,11
39606	4922415,19	4387174,90

Номера точек красных линий	X	Y
39607	4922394,94	4387157,89
39608	4922384,97	4387150,88
39609	4922378,32	4387151,22
39610	4922372,31	4387156,48
39611	4922365,33	4387158,48
39612	4922357,60	4387157,33
39613	4922343,66	4387147,78
39614	4922324,36	4387134,41
39615	4922323,17	4387127,34
39616	4922351,94	4387088,23
39617	4922366,82	4387077,04
39618	4922387,79	4387062,52
39619	4922400,08	4387023,98
39620	4922395,88	4387017,49
39621	4922356,56	4387005,79
39622	4922330,99	4387008,47
39623	4922309,22	4387057,51
39624	4922298,23	4387078,46
39625	4922288,45	4387093,14
39626	4922268,26	4387114,87
39627	4922232,18	4387149,87
39628	4922219,77	4387155,35
39629	4922200,77	4387162,60
39630	4922186,68	4387166,58
39631	4922140,00	4387176,12
39632	4922126,64	4387182,18
39633	4922125,62	4387184,40
39634	4922138,34	4387246,62
39635	4922071,51	4387262,67
39636	4922032,25	4387270,67
39637	4922030,33	4387274,04
39638	4922032,01	4387321,22
39639	4922034,23	4387322,54
39640	4922086,57	4387313,30
39641	4922113,75	4387307,31
39642	4922145,26	4387302,58
39643	4922177,81	4387297,06
39644	4922178,98	4387303,97
39645	4922146,37	4387309,49
39646	4922118,08	4387313,33
39647	4922087,93	4387320,17
39648	4922052,56	4387325,99



Оказание услуг по разработке и утверждению проекта планировки и проекта межевания
улично-дорожной сети и территории общественного пользования
6 этап «Межевание территории».

Том 6. Книга 5. Табличные материалы.

Номера точек красных линий	X	Y
39649	4922037,30	4387329,01
39650	4922032,86	4387335,47
39651	4922034,29	4387362,06
39652	4922035,20	4387367,99
39653	4922039,93	4387378,46
39654	4922048,58	4387384,09
39655	4922064,66	4387406,40
39656	4926678,07	4387423,48
39657	4926731,98	4387419,93
39658	4926795,75	4387420,86
39659	4926591,51	4387357,55
39660	4926522,66	4387338,95
39661	4926453,70	4387325,63
39662	4926377,93	4387316,85
39663	4926105,98	4387296,15
39664	4926057,40	4387291,29
39665	4926006,05	4387283,61
39666	4925951,94	4387272,61
39667	4925908,16	4387261,46
39668	4925656,49	4387181,08
39669	4925552,20	4387152,08
39670	4925468,22	4387174,33
39671	4925350,18	4387336,78
39672	4925334,72	4387358,95
39673	4922486,19	4387427,61
39674	4922477,57	4387427,08
39675	4922472,71	4387415,44
39676	4922436,87	4387332,95
39677	4922424,24	4387309,16
39678	4922422,83	4387303,53
39679	4922423,91	4387298,56
39680	4922426,25	4387295,15
39681	4922446,79	4387274,11
39682	4922460,99	4387260,40
39683	4922476,54	4387247,08
39684	4922490,09	4387236,72
39685	4922531,18	4387206,92
39686	4922558,10	4387189,29
39687	4922577,80	4387178,55
39688	4922599,33	4387168,67
39689	4922603,95	4387167,74
39690	4922610,13	4387169,45

Номера точек красных линий	X	Y
39691	4922614,28	4387173,63
39692	4922615,90	4387178,61
39693	4922622,51	4387248,74
39694	4922636,05	4387414,24
39695	4922564,13	4387424,30
39696	4922561,20	4387405,43
39697	4922486,19	4387427,61
39698	4920610,05	4387438,90
39699	4920606,61	4387405,09
39700	4920620,11	4387403,66
39701	4920621,24	4387413,80
39702	4920719,74	4387402,64
39703	4920775,48	4387366,99
39704	4920810,37	4387361,96
39705	4920807,83	4387336,57
39706	4920806,81	4387329,12
39707	4920797,32	4387329,70
39708	4920792,81	4387311,26
39709	4920768,04	4387328,82
39710	4920701,25	4387333,61
39711	4920682,93	4387283,55
39712	4920684,71	4387166,43
39713	4920692,26	4387156,78
39714	4920696,36	4387143,64
39715	4920701,08	4387133,05
39716	4920708,04	4387125,87
39717	4920715,94	4387116,19
39718	4920675,70	4387075,67
39719	4920672,45	4387070,57
39720	4920651,19	4387046,59
39721	4920631,97	4387028,46
39722	4920602,73	4387004,79
39723	4920598,91	4386997,76
39724	4920604,10	4386988,72
39725	4920606,68	4386978,70
39726	4920602,28	4386965,19
39727	4920600,79	4386953,73
39728	4920592,61	4386947,82
39729	4920592,61	4386945,02
39730	4920607,51	4386940,31
39731	4920567,61	4386876,13
39732	4920521,37	4386346,05



Оказание услуг по разработке и утверждению проекта планировки и проекта межевания
улично-дорожной сети и территории общественного пользования
6 этап «Межевание территории».

Том 6. Книга 5. Табличные материалы.

Номера точек красных линий	X	Y
39733	4920494,27	4386330,43
39734	4920181,02	4386200,91
39735	4920174,49	4386200,08
39736	4920164,69	4386208,88
39737	4920164,95	4386215,88
39738	4920191,70	4386292,97
39739	4920198,02	4386307,19
39740	4920205,11	4386318,18
39741	4920215,29	4386329,62
39742	4920225,58	4386338,09
39743	4920272,24	4386371,19
39744	4920288,41	4386386,04
39745	4920299,81	4386403,27
39746	4920306,14	4386419,90
39747	4920308,95	4386437,11
39748	4920312,84	4386499,30
39749	4920313,12	4386519,30
39750	4920312,31	4386527,84
39751	4920305,20	4386572,14
39752	4920304,54	4386576,26
39753	4920306,06	4386583,42
39754	4920312,69	4386587,69
39755	4920323,65	4386590,69
39756	4920330,48	4386597,69
39757	4920332,80	4386608,25
39758	4920321,26	4386648,46
39759	4920319,02	4386662,77
39760	4920300,13	4386724,47
39761	4920296,43	4386734,61
39762	4920297,57	4386743,13
39763	4920303,92	4386748,64
39764	4920310,94	4386749,06
39765	4920317,76	4386744,53
39766	4920332,81	4386722,66
39767	4920338,85	4386717,19
39768	4920345,63	4386713,98
39769	4920350,00	4386713,28
39770	4920365,70	4386718,01
39771	4920373,04	4386720,22
39772	4920375,59	4386724,45
39773	4920378,98	4386733,73
39774	4920378,50	4386777,48

Номера точек красных линий	X	Y
39775	4920377,86	4386816,34
39776	4920379,41	4386859,41
39777	4920389,20	4386976,19
39778	4920407,81	4387019,43
39779	4920421,42	4387050,09
39780	4920433,76	4387062,51
39781	4920455,37	4387076,64
39782	4920440,49	4387088,80
39783	4921964,63	4387439,99
39784	4921956,11	4387439,84
39785	4921940,89	4387436,98
39786	4921904,13	4387426,87
39787	4921832,92	4387403,82
39788	4921831,66	4387407,59
39789	4921822,24	4387404,15
39790	4921798,51	4387396,15
39791	4921788,33	4387392,22
39792	4921787,02	4387385,90
39793	4921788,29	4387383,14
39794	4921821,10	4387371,51
39795	4921851,36	4387361,26
39796	4921889,38	4387347,82
39797	4921917,78	4387337,90
39798	4921932,41	4387333,12
39799	4921941,03	4387328,70
39800	4921948,46	4387324,76
39801	4921954,61	4387319,68
39802	4921968,11	4387305,53
39803	4921988,07	4387284,73
39804	4921999,95	4387272,04
39805	4922012,70	4387258,43
39806	4922020,25	4387262,84
39807	4922020,68	4387279,48
39808	4922026,09	4387364,38
39809	4922027,48	4387373,86
39810	4922032,88	4387384,61
39811	4922042,59	4387390,93
39812	4922049,49	4387398,94
39813	4922053,91	4387410,09
39814	4922049,65	4387417,71
39815	4921980,81	4387434,50
39816	4921971,61	4387436,74



Оказание услуг по разработке и утверждению проекта планировки и проекта межевания
улично-дорожной сети и территории общественного пользования
6 этап «Межевание территории».
Том 6. Книга 5. Табличные материалы.

Номера точек красных линий	X	Y
39817	4921971,70	4387438,39
39818	4921964,63	4387439,99
39819	4922701,72	4387455,75
39820	4922672,74	4387455,09
39821	4922666,83	4387435,61
39822	4922663,38	4387381,91
39823	4922662,30	4387366,79
39824	4922668,70	4387365,40
39825	4922697,18	4387359,19
39826	4922700,69	4387408,46
39827	4922701,50	4387434,20
39828	4922701,72	4387455,75
39829	4922753,08	4387457,00
39830	4922758,06	4387456,77
39831	4922759,74	4387436,02
39832	4922762,91	4387413,95
39833	4922767,44	4387371,64
39834	4922767,31	4387348,34
39835	4922766,87	4387345,88
39836	4922703,66	4387357,86
39837	4922705,32	4387384,19
39838	4922706,69	4387408,26
39839	4922706,80	4387421,75
39840	4922706,92	4387455,82
39841	4922712,09	4387455,90
39842	4922731,94	4387455,95
39843	4922753,08	4387457,00
39844	4923043,42	4387458,30
39845	4923046,16	4387388,89
39846	4923048,76	4387331,60
39847	4923048,93	4387319,31
39848	4923032,93	4387317,72
39849	4923000,08	4387315,32
39850	4922966,53	4387313,53
39851	4922962,64	4387333,63
39852	4922941,84	4387420,04
39853	4922938,81	4387442,82
39854	4922945,35	4387450,24
39855	4922978,54	4387453,25
39856	4922986,22	4387453,61
39857	4923001,38	4387454,28
39858	4923025,29	4387456,40

Номера точек красных линий	X	Y
39859	4923043,42	4387458,30
39860	4921804,33	4387472,12
39861	4921804,85	4387469,64
39862	4921804,24	4387462,69
39863	4921799,86	4387457,25
39864	4921782,45	4387445,40
39865	4921757,52	4387432,21
39866	4921710,61	4387412,58
39867	4921687,81	4387403,45
39868	4921667,35	4387397,09
39869	4921659,52	4387431,36
39870	4921661,44	4387441,69
39871	4921665,51	4387453,39
39872	4921671,48	4387453,71
39873	4921693,42	4387455,54
39874	4921718,43	4387458,46
39875	4921738,06	4387461,38
39876	4921804,33	4387472,12
39877	4921965,69	4387478,50
39878	4921957,11	4387474,42
39879	4921945,45	4387454,21
39880	4921948,26	4387449,60
39881	4921965,54	4387449,06
39882	4922094,38	4387416,59
39883	4922148,75	4387404,20
39884	4922159,22	4387400,86
39885	4922161,80	4387410,40
39886	4922164,90	4387421,00
39887	4922168,87	4387430,72
39888	4922121,53	4387442,43
39889	4922053,52	4387459,26
39890	4922033,98	4387464,10
39891	4921984,99	4387476,23
39892	4921965,69	4387478,50
39893	4921906,06	4387480,60
39894	4921874,87	4387479,63
39895	4921844,26	4387477,30
39896	4921800,07	4387438,66
39897	4921805,46	4387417,30
39898	4921919,28	4387445,82
39899	4921926,79	4387451,49
39900	4921934,00	4387464,02



Оказание услуг по разработке и утверждению проекта планировки и проекта межевания
улично-дорожной сети и территории общественного пользования
6 этап «Межевание территории».
Том 6. Книга 5. Табличные материалы.

Номера точек красных линий	X	Y
39901	4921932,96	4387480,29
39902	4921906,06	4387480,60
39903	4933551,84	4387490,51
39904	4933568,69	4387502,07
39905	4933577,96	4387490,00
39906	4933584,48	4387477,89
39907	4933590,87	4387461,27
39908	4933595,02	4387444,95
39909	4933606,94	4387389,38
39910	4933595,15	4387392,87
39911	4933547,04	4387388,69
39912	4933542,56	4387388,01
39913	4933667,30	4387507,68
39914	4933578,43	4387504,34
39915	4933587,70	4387492,27
39916	4933594,22	4387480,16
39917	4933600,61	4387463,54
39918	4933604,76	4387447,22
39919	4933616,68	4387391,65
39920	4933628,86	4387394,75
39921	4933632,63	4387401,80
39922	4933642,86	4387402,90
39923	4933644,09	4387390,40
39924	4933660,36	4387389,79
39925	4933659,75	4387400,91
39926	4933659,52	4387412,05
39927	4933659,67	4387423,19
39928	4933660,20	4387434,32
39929	4933661,11	4387445,42
39930	4933667,30	4387507,68
39931	4920544,27	4387532,26
39932	4920545,96	4387530,69
39933	4920543,58	4387524,54
39934	4920541,22	4387521,41
39935	4920544,60	4387518,96
39936	4920542,97	4387516,59
39937	4920539,38	4387518,97
39938	4920527,12	4387502,74
39939	4920516,29	4387500,82
39940	4920508,27	4387515,38
39941	4920525,35	4387519,20
39942	4920544,27	4387532,26

Номера точек красных линий	X	Y
39943	4936980,99	4387542,95
39944	4936985,57	4387536,98
39945	4936979,36	4387532,20
39946	4936974,77	4387538,17
39947	4936980,99	4387542,95
39948	4920940,12	4387558,39
39949	4920941,36	4387558,22
39950	4920941,38	4387556,95
39951	4920941,46	4387551,98
39952	4920940,54	4387550,81
39953	4920938,71	4387549,18
39954	4920937,27	4387546,56
39955	4920919,95	4387547,32
39956	4920917,88	4387547,76
39957	4920914,95	4387549,74
39958	4920910,35	4387552,84
39959	4920911,35	4387554,30
39960	4920913,37	4387553,08
39961	4920916,26	4387556,63
39962	4920919,06	4387556,77
39963	4920919,04	4387557,34
39964	4920940,12	4387558,39
39965	4921494,87	4387358,80
39966	4921494,87	4387363,64
39967	4921412,71	4387363,22
39968	4921361,66	4387363,38
39969	4921325,07	4387363,44
39970	4921269,28	4387361,81
39971	4921268,93	4387373,86
39972	4921288,83	4387374,23
39973	4921390,06	4387373,32
39974	4921413,49	4387373,36
39975	4921500,33	4387373,02
39976	4921515,91	4387372,77
39977	4921552,41	4387373,91
39978	4921572,79	4387377,13
39979	4921630,98	4387391,91
39980	4921651,49	4387416,19
39981	4921652,33	4387421,94
39982	4921648,99	4387439,43
39983	4921646,45	4387441,51
39984	4921643,89	4387450,97



Оказание услуг по разработке и утверждению проекта планировки и проекта межевания
улично-дорожной сети и территории общественного пользования
6 этап «Межевание территории».

Том 6. Книга 5. Табличные материалы.

Номера точек красных линий	X	Y
39985	4921640,82	4387454,60
39986	4921624,45	4387455,47
39987	4921604,48	4387456,51
39988	4921544,56	4387459,65
39989	4921540,95	4387459,83
39990	4921540,91	4387453,61
39991	4921499,17	4387454,14
39992	4921499,44	4387460,40
39993	4921474,04	4387461,36
39994	4921467,57	4387461,68
39995	4921460,74	4387462,98
39996	4921454,68	4387464,29
39997	4921404,30	4387490,90
39998	4921402,34	4387491,84
39999	4921390,21	4387493,38
40000	4921382,47	4387493,92
40001	4921365,65	4387494,30
40002	4921337,34	4387496,08
40003	4921323,43	4387496,79
40004	4921308,45	4387497,55
40005	4921266,28	4387499,81
40006	4921261,64	4387500,82
40007	4921229,89	4387511,72
40008	4921204,02	4387520,82
40009	4921199,03	4387521,59
40010	4921196,74	4387522,09
40011	4921193,94	4387518,77
40012	4921173,78	4387525,81
40013	4921171,56	4387519,51
40014	4921168,73	4387520,51
40015	4921138,11	4387531,31
40016	4921099,78	4387544,61
40017	4921060,29	4387558,36
40018	4921054,20	4387561,44
40019	4921051,61	4387554,07
40020	4921045,50	4387556,29
40021	4921040,78	4387557,99
40022	4921027,24	4387555,49
40023	4921027,31	4387551,59
40024	4921027,36	4387549,61
40025	4922572,37	4387562,10
40026	4922604,58	4387559,62

Номера точек красных линий	X	Y
40027	4922598,94	4387479,86
40028	4922563,26	4387481,39
40029	4922564,09	4387499,31
40030	4922565,08	4387514,36
40031	4922567,96	4387557,90
40032	4922569,35	4387560,86
40033	4922572,37	4387562,10
40034	4922496,24	4387564,50
40035	4922552,66	4387561,61
40036	4922554,84	4387558,02
40037	4922555,66	4387553,22
40038	4922551,10	4387438,09
40039	4922508,50	4387439,48
40040	4922483,77	4387441,48
40041	4922475,75	4387443,16
40042	4922469,93	4387441,54
40043	4922464,37	4387437,94
40044	4922457,60	4387428,82
40045	4922427,08	4387363,95
40046	4922396,65	4387315,83
40047	4922386,18	4387325,64
40048	4922354,85	4387355,52
40049	4922322,94	4387376,87
40050	4922315,29	4387382,83
40051	4922319,58	4387394,38
40052	4922326,69	4387413,04
40053	4922328,37	4387420,05
40054	4922329,00	4387434,36
40055	4922329,42	4387457,85
40056	4922329,85	4387534,13
40057	4922339,26	4387543,31
40058	4922430,28	4387558,38
40059	4922449,64	4387561,04
40060	4922496,24	4387564,50
40061	4934074,19	4387579,95
40062	4934003,09	4387441,19
40063	4933991,44	4387418,50
40064	4933993,67	4387413,97
40065	4934016,66	4387403,95
40066	4934051,92	4387450,93
40067	4934070,36	4387474,53
40068	4934080,02	4387488,02



Оказание услуг по разработке и утверждению проекта планировки и проекта межевания
улично-дорожной сети и территории общественного пользования

6 этап «Межевание территории».

Том 6. Книга 5. Табличные материалы.

Номера точек красных линий	X	Y
40069	4934081,00	4387489,28
40070	4934082,11	4387490,47
40071	4934083,05	4387491,33
40072	4934093,36	4387500,14
40073	4934094,65	4387501,43
40074	4934095,83	4387503,09
40075	4934124,34	4387552,03
40076	4934090,55	4387570,59
40077	4934074,19	4387579,95
40078	4934978,11	4387594,49
40079	4934990,28	4387555,19
40080	4934939,90	4387451,98
40081	4934825,36	4387279,98
40082	4934781,45	4387276,14
40083	4934761,34	4387273,26
40084	4934743,72	4387270,14
40085	4934728,75	4387267,05
40086	4934712,70	4387263,27
40087	4934692,26	4387282,77
40088	4934705,98	4387301,40
40089	4934717,09	4387318,43
40090	4934769,46	4387401,25
40091	4934799,42	4387450,91
40092	4934805,64	4387459,14
40093	4934826,34	4387481,59
40094	4934834,67	4387488,89
40095	4934890,57	4387534,93
40096	4934978,11	4387594,49
40097	4934030,23	4387602,87
40098	4933997,90	4387517,05
40099	4933992,75	4387506,59
40100	4933958,78	4387441,66
40101	4933909,21	4387347,79
40102	4933910,27	4387344,39
40103	4933933,53	4387332,46
40104	4933936,89	4387333,53
40105	4933984,21	4387423,92
40106	4933995,08	4387445,30
40107	4934066,10	4387583,89
40108	4934030,23	4387602,87
40109	4922959,41	4387623,36
40110	4922947,86	4387622,25

Номера точек красных линий	X	Y
40111	4922929,31	4387619,92
40112	4922933,20	4387571,98
40113	4922936,06	4387470,31
40114	4922945,21	4387461,26
40115	4923001,68	4387465,36
40116	4923094,90	4387474,58
40117	4923095,89	4387464,63
40118	4923047,20	4387459,81
40119	4923050,15	4387389,15
40120	4923050,83	4387382,15
40121	4923053,84	4387320,05
40122	4923070,49	4387320,98
40123	4923087,63	4387321,70
40124	4923129,13	4387323,66
40125	4923155,84	4387325,23
40126	4923208,69	4387327,38
40127	4923225,05	4387331,75
40128	4923239,95	4387332,48
40129	4923250,49	4387329,27
40130	4923260,99	4387329,62
40131	4923281,95	4387330,92
40132	4923312,53	4387332,41
40133	4923336,32	4387334,07
40134	4923342,34	4387344,66
40135	4923340,42	4387367,43
40136	4923333,46	4387452,56
40137	4923340,69	4387453,13
40138	4923342,47	4387434,24
40139	4923349,77	4387344,44
40140	4923361,22	4387335,36
40141	4923412,59	4387343,05
40142	4923450,85	4387352,64
40143	4923486,62	4387358,12
40144	4923480,33	4387514,29
40145	4923471,64	4387549,73
40146	4923448,92	4387583,50
40147	4923421,32	4387594,73
40148	4923385,13	4387599,43
40149	4923324,82	4387595,14
40150	4923069,76	4387576,98
40151	4923023,97	4387584,66
40152	4922982,93	4387609,21



Оказание услуг по разработке и утверждению проекта планировки и проекта межевания
улично-дорожной сети и территории общественного пользования
6 этап «Межевание территории».

Том 6. Книга 5. Табличные материалы.

Номера точек красных линий	X	Y
40153	4922962,77	4387622,78
40154	4922959,41	4387623,36
40155	4922177,74	4387626,24
40156	4922181,08	4387580,66
40157	4922184,47	4387521,25
40158	4922185,48	4387503,49
40159	4922156,94	4387500,74
40160	4922152,27	4387495,67
40161	4922158,69	4387493,60
40162	4922151,87	4387472,39
40163	4922127,84	4387480,12
40164	4922126,65	4387476,40
40165	4922112,18	4387481,08
40166	4922121,06	4387509,75
40167	4922110,95	4387513,82
40168	4922111,32	4387514,99
40169	4922112,36	4387516,86
40170	4922112,34	4387518,49
40171	4922110,06	4387518,43
40172	4922110,03	4387520,60
40173	4922106,93	4387520,52
40174	4922106,66	4387533,64
40175	4922104,40	4387533,71
40176	4922104,36	4387535,75
40177	4922097,70	4387535,96
40178	4922099,08	4387542,93
40179	4922099,09	4387550,69
40180	4922096,82	4387550,94
40181	4922096,84	4387553,55
40182	4922092,12	4387553,93
40183	4922058,61	4387557,05
40184	4922052,99	4387557,43
40185	4922052,75	4387556,22
40186	4922049,75	4387556,83
40187	4922050,19	4387550,87
40188	4922048,39	4387550,71
40189	4922035,79	4387549,58
40190	4922033,87	4387564,71
40191	4922048,30	4387566,23
40192	4922050,02	4387569,99
40193	4922024,88	4387571,30
40194	4922024,34	4387500,28

Номера точек красных линий	X	Y
40195	4922023,08	4387497,97
40196	4921984,97	4387502,54
40197	4921950,77	4387505,01
40198	4921907,70	4387505,96
40199	4921870,97	4387504,87
40200	4921897,55	4387531,98
40201	4921046,10	4387626,29
40202	4921045,67	4387625,63
40203	4921047,93	4387623,05
40204	4921044,76	4387619,22
40205	4921057,73	4387604,44
40206	4921062,66	4387598,80
40207	4921073,35	4387593,68
40208	4921074,45	4387593,10
40209	4921077,38	4387597,50
40210	4921080,71	4387602,51
40211	4921082,14	4387604,68
40212	4921046,10	4387626,29
40213	4931837,39	4387627,59
40214	4931901,15	4387617,22
40215	4931903,50	4387612,51
40216	4931892,29	4387591,23
40217	4931870,33	4387562,93
40218	4931867,13	4387560,63
40219	4931862,16	4387560,74
40220	4931820,73	4387577,60
40221	4931837,39	4387627,59
40222	4921218,93	4387636,76
40223	4921225,33	4387581,37
40224	4921206,85	4387592,41
40225	4921201,24	4387596,79
40226	4921198,71	4387603,10
40227	4921204,38	4387619,46
40228	4921215,02	4387631,60
40229	4921218,93	4387636,76
40230	4920681,42	4387631,84
40231	4920668,95	4387621,93
40232	4920656,31	4387629,67
40233	4920655,39	4387630,30
40234	4920654,92	4387630,81
40235	4920654,08	4387630,35
40236	4920653,43	4387631,93



Оказание услуг по разработке и утверждению проекта планировки и проекта межевания
улично-дорожной сети и территории общественного пользования
6 этап «Межевание территории».
Том 6. Книга 5. Табличные материалы.

Номера точек красных линий	X	Y
40237	4920666,86	4387637,78
40238	4920678,22	4387641,47
40239	4920681,42	4387631,84
40240	4935086,50	4386971,18
40241	4935087,47	4386977,96
40242	4935087,48	4386984,01
40243	4935100,57	4387010,59
40244	4935103,98	4387019,17
40245	4935105,98	4387028,16
40246	4935109,55	4387053,63
40247	4935109,89	4387060,41
40248	4935107,93	4387071,03
40249	4935105,37	4387076,93
40250	4935101,98	4387082,15
40251	4935098,86	4387085,71
40252	4935103,06	4387107,73
40253	4935107,56	4387116,08
40254	4935111,06	4387122,12
40255	4935115,22	4387128,27
40256	4935127,22	4387144,77
40257	4935133,42	4387154,38
40258	4935139,99	4387168,20
40259	4935144,20	4387181,84
40260	4935146,68	4387198,32
40261	4935148,46	4387224,34
40262	4935149,25	4387227,12
40263	4935150,16	4387228,45
40264	4935151,64	4387229,73
40265	4935154,35	4387230,77
40266	4935203,33	4387238,93
40267	4935223,75	4387244,65
40268	4935236,53	4387249,88
40269	4935283,57	4387271,44
40270	4935318,28	4387278,15
40271	4935365,36	4387288,25
40272	4935416,87	4387300,64
40273	4935597,93	4387346,74
40274	4935620,98	4387352,30
40275	4935653,17	4387359,09
40276	4935688,59	4387365,26
40277	4935854,81	4387391,03
40278	4935912,77	4387403,38

Номера точек красных линий	X	Y
40279	4935957,64	4387417,76
40280	4935984,96	4387429,72
40281	4936042,86	4387458,53
40282	4936049,07	4387461,99
40283	4936090,94	4387490,29
40284	4936123,91	4387517,06
40285	4936178,29	4387564,96
40286	4936219,01	4387597,64
40287	4936252,18	4387620,11
40288	4936289,79	4387641,75
40289	4936312,78	4387653,05
40290	4936326,94	4387648,28
40291	4936371,90	4387435,70
40292	4936373,41	4387408,18
40293	4936372,17	4387397,98
40294	4936368,25	4387385,83
40295	4936354,13	4387360,86
40296	4936338,80	4387345,80
40297	4936321,53	4387335,35
40298	4936204,29	4387281,29
40299	4936177,52	4387268,58
40300	4936149,49	4387254,73
40301	4935948,65	4387153,64
40302	4935928,02	4387138,72
40303	4935914,45	4387122,29
40304	4935908,57	4387107,01
40305	4935905,35	4387093,01
40306	4935904,74	4387077,74
40307	4935905,42	4387070,90
40308	4935908,08	4387052,19
40309	4935891,90	4387050,05
40310	4935874,27	4387046,97
40311	4920852,37	4387659,44
40312	4920834,22	4387626,90
40313	4920831,61	4387622,33
40314	4920848,04	4387613,29
40315	4920850,02	4387617,68
40316	4920861,03	4387609,55
40317	4920861,70	4387610,51
40318	4920864,47	4387608,23
40319	4920862,11	4387604,17
40320	4920869,51	4387599,94



Оказание услуг по разработке и утверждению проекта планировки и проекта межевания
улично-дорожной сети и территории общественного пользования
6 этап «Межевание территории».
Том 6. Книга 5. Табличные материалы.

Номера точек красных линий	X	Y
40321	4920877,11	4387595,61
40322	4920879,24	4387599,17
40323	4920899,62	4387588,32
40324	4920900,40	4387587,90
40325	4920901,23	4387589,39
40326	4920902,73	4387588,66
40327	4920902,51	4387587,26
40328	4920919,22	4387580,18
40329	4920920,05	4387581,73
40330	4920922,98	4387580,93
40331	4920922,65	4387579,87
40332	4920931,47	4387576,27
40333	4920932,05	4387577,54
40334	4920933,09	4387577,14
40335	4920936,65	4387576,44
40336	4920940,28	4387575,73
40337	4920941,65	4387575,45
40338	4920941,67	4387575,65
40339	4920942,30	4387575,60
40340	4920942,14	4387574,42
40341	4920943,74	4387574,08
40342	4920943,98	4387575,14
40343	4920944,68	4387574,80
40344	4920944,58	4387570,47
40345	4920960,82	4387569,03
40346	4920961,08	4387572,24
40347	4920966,17	4387571,74
40348	4920966,24	4387572,88
40349	4920968,47	4387572,66
40350	4920970,08	4387572,66
40351	4920976,05	4387571,83
40352	4920977,01	4387572,69
40353	4920979,37	4387572,09
40354	4920985,16	4387594,88
40355	4920946,77	4387610,57
40356	4920922,62	4387621,30
40357	4920902,06	4387632,28
40358	4920852,37	4387659,44
40359	4936240,54	4387683,11
40360	4936189,64	4387674,03
40361	4936183,29	4387672,35
40362	4936133,04	4387654,53

Номера точек красных линий	X	Y
40363	4936128,30	4387652,53
40364	4936123,81	4387650,01
40365	4936077,96	4387620,63
40366	4936066,74	4387614,05
40367	4936054,69	4387608,21
40368	4936042,21	4387603,33
40369	4936029,77	4387599,56
40370	4935859,88	4387555,36
40371	4935671,74	4387510,60
40372	4935663,94	4387508,50
40373	4935656,57	4387506,03
40374	4935649,35	4387503,12
40375	4935642,06	4387499,65
40376	4935521,81	4387438,12
40377	4935501,61	4387429,07
40378	4935480,09	4387421,97
40379	4935457,95	4387417,13
40380	4935435,95	4387414,65
40381	4935218,97	4387401,42
40382	4935199,33	4387401,10
40383	4935180,36	4387401,64
40384	4935178,37	4387382,16
40385	4935176,61	4387314,74
40386	4935218,70	4387321,28
40387	4935258,58	4387327,90
40388	4935288,32	4387333,39
40389	4935350,87	4387346,48
40390	4935402,07	4387358,79
40391	4935583,13	4387404,88
40392	4935611,35	4387411,64
40393	4935640,54	4387417,76
40394	4935679,40	4387424,55
40395	4935845,61	4387450,33
40396	4935903,62	4387463,12
40397	4935951,58	4387479,78
40398	4935994,18	4387499,76
40399	4936033,45	4387523,15
40400	4936084,25	4387562,09
40401	4936138,63	4387609,98
40402	4936157,46	4387625,92
40403	4936180,71	4387643,96
40404	4936210,34	4387664,56



Оказание услуг по разработке и утверждению проекта планировки и проекта межевания
улично-дорожной сети и территории общественного пользования
6 этап «Межевание территории».
Том 6. Книга 5. Табличные материалы.

Номера точек красных линий	X	Y
40405	4936240,54	4387683,11
40406	4920866,63	4387692,39
40407	4920879,18	4387687,68
40408	4920898,21	4387681,85
40409	4920919,20	4387674,36
40410	4920935,26	4387665,43
40411	4920965,97	4387646,31
40412	4921007,66	4387618,58
40413	4920997,06	4387605,02
40414	4920985,46	4387608,58
40415	4920980,39	4387610,46
40416	4920960,20	4387618,94
40417	4920921,54	4387634,16
40418	4920895,36	4387646,50
40419	4920873,61	4387655,98
40420	4920854,90	4387666,19
40421	4920866,63	4387692,39
40422	4931164,92	4387679,92
40423	4931172,01	4387684,20
40424	4931205,08	4387682,76
40425	4931332,01	4387683,94
40426	4931435,40	4387697,57
40427	4931464,78	4387702,73
40428	4931479,30	4387698,43
40429	4931510,35	4387691,75
40430	4931528,70	4387685,65
40431	4931572,22	4387667,90
40432	4931712,68	4387617,72
40433	4931736,44	4387605,42
40434	4931862,78	4387554,01
40435	4931868,77	4387552,84
40436	4931874,56	4387555,02
40437	4931877,95	4387558,08
40438	4931899,89	4387586,34
40439	4931912,17	4387609,66
40440	4931920,88	4387614,01
40441	4931939,41	4387610,70
40442	4931956,36	4387608,96
40443	4931998,45	4387603,01
40444	4932048,70	4387613,27
40445	4932120,57	4387614,74
40446	4932143,69	4387613,19

Номера точек красных линий	X	Y
40447	4932168,56	4387610,27
40448	4932195,57	4387605,58
40449	4932232,08	4387598,18
40450	4932253,94	4387592,72
40451	4932281,69	4387584,60
40452	4932302,33	4387577,69
40453	4932373,16	4387545,92
40454	4932434,87	4387533,59
40455	4932465,89	4387522,70
40456	4932527,56	4387508,50
40457	4932551,99	4387494,88
40458	4932587,76	4387461,48
40459	4932615,60	4387426,94
40460	4932701,16	4387281,95
40461	4932741,52	4387213,04
40462	4932785,61	4387159,52
40463	4932838,27	4387089,38
40464	4932878,95	4387036,91
40465	4932915,75	4386947,40
40466	4932906,74	4386942,31
40467	4932804,61	4387039,24
40468	4932753,97	4387112,06
40469	4932713,04	4387157,97
40470	4932700,01	4387180,57
40471	4932689,13	4387192,37
40472	4932650,85	4387290,38
40473	4932625,78	4387326,77
40474	4932618,13	4387338,92
40475	4932606,18	4387365,30
40476	4932600,93	4387360,59
40477	4932611,38	4387344,12
40478	4932621,38	4387322,04
40479	4932613,11	4387319,27
40480	4932580,14	4387337,63
40481	4932560,68	4387345,10
40482	4932555,85	4387346,54
40483	4932553,34	4387346,99
40484	4932499,74	4387354,51
40485	4932496,20	4387354,97
40486	4932492,66	4387354,75
40487	4932488,81	4387354,30
40488	4932485,05	4387353,30



Оказание услуг по разработке и утверждению проекта планировки и проекта межевания
улично-дорожной сети и территории общественного пользования
6 этап «Межевание территории».

Том 6. Книга 5. Табличные материалы.

Номера точек красных линий	X	Y
40489	4932480,86	4387351,61
40490	4932476,92	4387349,41
40491	4932463,96	4387376,45
40492	4932462,35	4387379,31
40493	4932460,54	4387381,78
40494	4932458,74	4387383,72
40495	4932456,21	4387385,87
40496	4932453,35	4387387,72
40497	4932450,04	4387389,26
40498	4932446,87	4387390,24
40499	4932443,19	4387390,83
40500	4932439,32	4387390,88
40501	4932435,03	4387390,23
40502	4932428,77	4387387,83
40503	4932424,57	4387384,97
40504	4932421,90	4387382,36
40505	4932419,59	4387379,34
40506	4932417,83	4387376,17
40507	4932416,71	4387373,30
40508	4932416,04	4387370,84
40509	4932414,25	4387362,58
40510	4932413,84	4387359,29
40511	4932414,06	4387355,75
40512	4932414,96	4387352,31
40513	4932428,41	4387315,48
40514	4932416,00	4387306,78
40515	4932399,45	4387279,99
40516	4932371,80	4387255,40
40517	4932349,39	4387245,57
40518	4932325,89	4387250,09
40519	4932293,69	4387250,45
40520	4932267,28	4387245,73
40521	4932202,29	4387228,25
40522	4932196,07	4387226,73
40523	4932149,44	4387215,73
40524	4932132,40	4387211,37
40525	4932112,76	4387203,44
40526	4932090,80	4387190,12
40527	4932064,79	4387171,46
40528	4932055,74	4387164,48
40529	4932041,62	4387151,26
40530	4932032,23	4387140,43

Номера точек красных линий	X	Y
40531	4932007,53	4387107,89
40532	4931986,95	4387083,32
40533	4931983,66	4387079,32
40534	4931951,85	4387042,13
40535	4931948,29	4387037,81
40536	4931945,41	4387034,10
40537	4931924,47	4387006,20
40538	4931918,68	4386997,61
40539	4931913,19	4386987,18
40540	4931910,18	4386979,81
40541	4931877,78	4386890,67
40542	4931873,91	4386877,25
40543	4931872,17	4386866,23
40544	4931871,67	4386858,45
40545	4931870,76	4386823,13
40546	4931869,61	4386817,61
40547	4931865,85	4386812,41
40548	4931858,28	4386808,73
40549	4931849,81	4386809,75
40550	4931817,34	4386823,80
40551	4931801,90	4386828,95
40552	4931786,09	4386831,38
40553	4931770,71	4386831,18
40554	4931751,85	4386827,45
40555	4931731,37	4386818,43
40556	4931717,54	4386810,27
40557	4931702,59	4386799,69
40558	4931693,18	4386790,77
40559	4931683,89	4386779,44
40560	4931676,80	4386768,11
40561	4931672,37	4386759,00
40562	4931666,27	4386744,81
40563	4931662,83	4386739,41
40564	4931655,35	4386734,15
40565	4931647,70	4386732,71
40566	4931616,27	4386733,02
40567	4931609,84	4386732,96
40568	4931601,67	4386732,53
40569	4931557,65	4386729,16
40570	4931546,74	4386727,97
40571	4931536,32	4386726,16
40572	4931516,66	4386722,11



Оказание услуг по разработке и утверждению проекта планировки и проекта межевания
улично-дорожной сети и территории общественного пользования
6 этап «Межевание территории».
Том 6. Книга 5. Табличные материалы.

Номера точек красных линий	X	Y
40573	4931503,69	4386721,36
40574	4931485,21	4386727,15
40575	4931469,04	4386736,41
40576	4931447,50	4386747,83
40577	4931430,91	4386755,44
40578	4931415,68	4386761,58
40579	4931380,72	4386774,77
40580	4931372,88	4386777,51
40581	4931311,57	4386797,28
40582	4931299,83	4386801,70
40583	4931288,91	4386807,04
40584	4931269,56	4386817,67
40585	4931263,72	4386821,07
40586	4931259,37	4386823,88
40587	4931182,06	4386876,08
40588	4931182,70	4386886,18
40589	4931201,20	4386895,53
40590	4931212,32	4386896,09
40591	4931221,38	4386893,00
40592	4931253,69	4386875,21
40593	4931265,23	4386869,43
40594	4931276,99	4386864,67
40595	4931366,67	4386832,35
40596	4931379,58	4386828,07
40597	4931465,09	4386802,17
40598	4931489,59	4386796,47
40599	4931516,85	4386793,95
40600	4931547,93	4386795,82
40601	4931593,02	4386802,21
40602	4931601,99	4386803,83
40603	4931613,97	4386807,10
40604	4931629,38	4386813,33
40605	4931641,75	4386820,26
40606	4931656,23	4386831,09
40607	4931658,22	4386832,83
40608	4931670,55	4386845,22
40609	4931679,40	4386856,79
40610	4931685,71	4386867,25
40611	4931690,19	4386876,51
40612	4931693,12	4386883,27
40613	4931696,05	4386888,42
40614	4931701,44	4386894,02

Номера точек красных линий	X	Y
40615	4931708,34	4386897,95
40616	4931774,31	4386923,71
40617	4931778,60	4386925,49
40618	4931793,21	4386933,04
40619	4931803,76	4386940,22
40620	4931815,62	4386950,47
40621	4931842,10	4386991,53
40622	4931821,39	4387002,41
40623	4931815,62	4386991,66
40624	4931805,28	4386976,19
40625	4931789,00	4386960,40
40626	4931777,25	4386952,68
40627	4931765,21	4386947,00
40628	4931699,25	4386921,23
40629	4931689,79	4386916,39
40630	4931682,30	4386910,50
40631	4931677,23	4386904,97
40632	4931670,18	4386893,21
40633	4931667,25	4386886,46
40634	4931662,17	4386876,38
40635	4931655,22	4386865,97
40636	4931648,65	4386858,26
40637	4931641,80	4386851,68
40638	4931639,81	4386849,95
40639	4931623,32	4386838,36
40640	4931610,51	4386832,38
40641	4931596,51	4386828,22
40642	4931589,50	4386826,97
40643	4931544,42	4386820,57
40644	4931513,42	4386819,07
40645	4931488,62	4386822,04
40646	4931472,33	4386826,10
40647	4931386,83	4386851,99
40648	4931375,15	4386855,86
40649	4931285,47	4386888,19
40650	4931275,74	4386892,12
40651	4931265,75	4386897,10
40652	4931233,44	4386914,90
40653	4931224,62	4386918,75
40654	4931210,42	4386921,37
40655	4931196,38	4386920,09
40656	4931185,65	4386916,37



Оказание услуг по разработке и утверждению проекта планировки и проекта межевания
улично-дорожной сети и территории общественного пользования
6 этап «Межевание территории».

Том 6. Книга 5. Табличные материалы.

Номера точек красных линий	X	Y
40657	4931175,03	4386909,68
40658	4931156,91	4386894,97
40659	4931139,43	4386891,06
40660	4931106,31	4386898,43
40661	4931036,12	4386910,95
40662	4931007,20	4386915,27
40663	4930878,42	4386930,89
40664	4930838,96	4386934,17
40665	4930790,40	4386935,67
40666	4930742,35	4386933,93
40667	4930696,38	4386930,96
40668	4930657,54	4386930,62
40669	4930599,32	4386921,02
40670	4930550,75	4386911,00
40671	4930503,26	4386897,77
40672	4929776,67	4386668,44
40673	4929731,54	4386650,92
40674	4929692,75	4386630,03
40675	4929440,46	4386474,39
40676	4929416,50	4386459,17
40677	4929407,72	4386474,13
40678	4920703,86	4387708,22
40679	4920685,56	4387707,51
40680	4920667,19	4387704,47
40681	4920650,43	4387696,29
40682	4920669,93	4387647,93
40683	4920700,25	4387657,35
40684	4920703,91	4387658,62
40685	4920743,40	4387659,69
40686	4920746,59	4387659,49
40687	4920778,19	4387649,91
40688	4920780,15	4387649,32
40689	4920779,83	4387648,08
40690	4920783,22	4387647,03
40691	4920783,63	4387648,27
40692	4920785,84	4387647,60
40693	4920791,26	4387646,66
40694	4920791,74	4387646,51
40695	4920789,72	4387641,47
40696	4920797,77	4387639,00
40697	4920804,53	4387636,05
40698	4920805,74	4387638,81

Номера точек красных линий	X	Y
40699	4920824,94	4387629,36
40700	4920828,07	4387628,15
40701	4920828,61	4387629,24
40702	4920836,84	4387643,47
40703	4920847,31	4387662,70
40704	4920817,82	4387682,38
40705	4920800,16	4387692,43
40706	4920780,57	4387700,51
40707	4920754,64	4387699,27
40708	4920717,37	4387706,12
40709	4920703,86	4387708,22
40710	4920773,23	4387722,69
40711	4920743,61	4387719,88
40712	4920731,54	4387716,88
40713	4920729,18	4387715,68
40714	4920729,78	4387708,42
40715	4920771,24	4387706,11
40716	4920787,00	4387704,60
40717	4920801,20	4387700,36
40718	4920815,41	4387691,81
40719	4920837,45	4387678,93
40720	4920839,82	4387682,98
40721	4920848,64	4387677,40
40722	4920860,13	4387695,88
40723	4920843,63	4387705,87
40724	4920829,44	4387713,43
40725	4920822,28	4387715,60
40726	4920807,81	4387717,63
40727	4920773,23	4387722,69
40728	4920915,30	4387743,69
40729	4920904,81	4387736,79
40730	4920900,91	4387722,50
40731	4920899,01	4387708,08
40732	4920898,05	4387697,03
40733	4920900,92	4387691,35
40734	4920904,58	4387687,23
40735	4920925,21	4387678,87
40736	4920936,46	4387673,03
40737	4920946,12	4387664,75
40738	4920962,30	4387654,89
40739	4920973,90	4387648,31
40740	4920991,32	4387637,12



Оказание услуг по разработке и утверждению проекта планировки и проекта межевания
улично-дорожной сети и территории общественного пользования
6 этап «Межевание территории».

Том 6. Книга 5. Табличные материалы.

Номера точек красных линий	X	Y
40741	4921003,47	4387630,40
40742	4921014,91	4387622,94
40743	4921023,53	4387635,81
40744	4921017,35	4387642,47
40745	4921014,43	4387645,89
40746	4921003,71	4387656,39
40747	4920987,68	4387670,11
40748	4920954,16	4387697,15
40749	4920938,86	4387712,04
40750	4920927,65	4387725,19
40751	4920915,30	4387743,69
40752	4921189,30	4387746,53
40753	4921222,14	4387732,04
40754	4921236,76	4387723,47
40755	4921245,17	4387714,57
40756	4921249,57	4387707,86
40757	4921251,64	4387700,91
40758	4921251,95	4387694,56
40759	4921249,84	4387680,23
40760	4921244,51	4387672,14
40761	4921255,95	4387667,07
40762	4921263,11	4387688,40
40763	4921263,90	4387701,88
40764	4921240,55	4387730,23
40765	4921193,18	4387754,05
40766	4921189,45	4387746,46
40767	4931278,30	4387756,73
40768	4931394,96	4387724,97
40769	4931426,23	4387717,21
40770	4931426,40	4387705,46
40771	4931345,60	4387694,81
40772	4931294,10	4387697,79
40773	4931261,62	4387703,79
40774	4931278,30	4387756,73
40775	4920919,96	4387774,20
40776	4920913,47	4387771,64
40777	4920910,84	4387767,07
40778	4920909,99	4387763,38
40779	4920910,51	4387759,18
40780	4920920,51	4387743,95
40781	4920930,80	4387730,10
40782	4920940,80	4387716,44

Номера точек красных линий	X	Y
40783	4920953,97	4387703,35
40784	4920959,59	4387698,03
40785	4920979,16	4387682,91
40786	4920986,11	4387690,24
40787	4920976,23	4387704,53
40788	4920967,04	4387715,62
40789	4920956,91	4387730,14
40790	4920949,36	4387745,42
40791	4920941,79	4387758,43
40792	4920927,71	4387771,52
40793	4920923,69	4387773,83
40794	4920919,96	4387774,20
40795	4932939,09	4387809,03
40796	4932912,64	4387805,09
40797	4932893,27	4387799,40
40798	4932879,65	4387793,82
40799	4932866,50	4387763,30
40800	4932881,82	4387737,00
40801	4932888,42	4387721,70
40802	4932892,77	4387706,25
40803	4932895,47	4387694,40
40804	4932903,73	4387659,73
40805	4932891,08	4387657,94
40806	4932862,71	4387688,20
40807	4932859,67	4387698,51
40808	4932857,46	4387703,72
40809	4932855,46	4387703,20
40810	4932819,29	4387743,54
40811	4932747,33	4387757,22
40812	4932654,01	4387731,63
40813	4932651,76	4387726,57
40814	4932648,06	4387700,79
40815	4932632,69	4387695,73
40816	4932618,14	4387688,29
40817	4932617,83	4387682,84
40818	4932619,76	4387658,48
40819	4932621,37	4387650,51
40820	4932635,65	4387640,88
40821	4932652,00	4387626,27
40822	4932665,16	4387616,70
40823	4932686,57	4387593,25
40824	4932703,51	4387571,61



Оказание услуг по разработке и утверждению проекта планировки и проекта межевания
улично-дорожной сети и территории общественного пользования
6 этап «Межевание территории».

Том 6. Книга 5. Табличные материалы.

Номера точек красных линий	X	Y
40825	4932709,93	4387565,51
40826	4932730,65	4387552,15
40827	4932743,72	4387539,53
40828	4932779,77	4387503,34
40829	4932782,77	4387498,04
40830	4932786,55	4387497,21
40831	4932805,08	4387496,68
40832	4932857,00	4387438,90
40833	4932840,63	4387425,12
40834	4932910,53	4387348,64
40835	4932935,58	4387367,03
40836	4932945,19	4387369,48
40837	4932954,74	4387369,17
40838	4932968,06	4387366,41
40839	4932978,44	4387361,66
40840	4932986,18	4387354,85
40841	4932991,44	4387350,94
40842	4933001,58	4387345,27
40843	4933014,71	4387336,28
40844	4933019,95	4387333,80
40845	4933025,41	4387330,73
40846	4933026,67	4387329,77
40847	4933027,15	4387329,67
40848	4933027,41	4387329,66
40849	4933032,90	4387331,06
40850	4933051,88	4387336,98
40851	4933061,96	4387338,71
40852	4933066,79	4387340,09
40853	4933081,80	4387345,43
40854	4933102,63	4387348,50
40855	4933120,02	4387350,32
40856	4933128,72	4387351,23
40857	4933134,83	4387353,40
40858	4933149,60	4387360,40
40859	4933157,36	4387362,99
40860	4933151,77	4387368,79
40861	4933151,77	4387368,82
40862	4933150,43	4387368,90
40863	4933141,98	4387371,69
40864	4933135,97	4387374,73
40865	4933131,52	4387377,99
40866	4933128,30	4387380,81

Номера точек красных линий	X	Y
40867	4933123,81	4387385,37
40868	4933117,74	4387396,51
40869	4933111,39	4387411,38
40870	4933109,68	4387416,27
40871	4933109,65	4387416,39
40872	4933108,46	4387417,00
40873	4933107,93	4387416,54
40874	4933089,99	4387415,65
40875	4933078,11	4387426,95
40876	4933075,83	4387430,02
40877	4933074,69	4387430,92
40878	4933066,81	4387433,91
40879	4933061,03	4387437,16
40880	4933050,06	4387442,73
40881	4933043,84	4387444,04
40882	4933037,15	4387448,95
40883	4933031,01	4387454,46
40884	4933024,03	4387459,95
40885	4932994,66	4387484,56
40886	4932986,15	4387494,13
40887	4932986,31	4387511,55
40888	4932993,12	4387517,86
40889	4932998,05	4387525,15
40890	4933014,75	4387529,24
40891	4933035,45	4387527,30
40892	4933038,94	4387520,18
40893	4933046,24	4387523,99
40894	4933048,26	4387524,43
40895	4933050,13	4387525,64
40896	4933059,54	4387531,45
40897	4933063,92	4387531,42
40898	4933061,18	4387535,00
40899	4933057,96	4387545,36
40900	4933056,82	4387552,80
40901	4933056,33	4387560,12
40902	4933055,52	4387565,55
40903	4933057,39	4387580,27
40904	4933062,22	4387590,62
40905	4933071,63	4387600,82
40906	4933082,92	4387605,53
40907	4933086,55	4387605,87
40908	4933087,96	4387611,05



Оказание услуг по разработке и утверждению проекта планировки и проекта межевания
улично-дорожной сети и территории общественного пользования
6 этап «Межевание территории».
Том 6. Книга 5. Табличные материалы.

Номера точек красных линий	X	Y
40909	4933102,19	4387618,71
40910	4933109,41	4387623,44
40911	4933116,79	4387623,69
40912	4933116,89	4387623,77
40913	4933128,12	4387631,90
40914	4933141,44	4387626,78
40915	4933153,28	4387624,66
40916	4933160,76	4387609,89
40917	4933164,63	4387597,82
40918	4933164,06	4387593,71
40919	4933172,26	4387593,89
40920	4933182,96	4387583,86
40921	4933187,75	4387572,29
40922	4933188,01	4387562,92
40923	4933188,80	4387559,54
40924	4933191,71	4387558,84
40925	4933199,28	4387556,14
40926	4933206,20	4387550,24
40927	4933210,79	4387544,30
40928	4933211,96	4387541,70
40929	4933212,76	4387541,57
40930	4933222,60	4387533,73
40931	4933225,29	4387528,69
40932	4933228,78	4387527,51
40933	4933236,07	4387522,24
40934	4933264,94	4387525,12
40935	4933228,58	4387667,42
40936	4933223,48	4387706,09
40937	4933218,09	4387719,78
40938	4933213,27	4387750,15
40939	4933205,37	4387785,04
40940	4933025,26	4387801,60
40941	4933017,04	4387802,49
40942	4932971,85	4387808,13
40943	4932939,09	4387809,03
40944	4931303,77	4387813,09
40945	4931327,20	4387805,80
40946	4931343,94	4387795,85
40947	4931365,27	4387789,50
40948	4931380,54	4387786,68
40949	4931421,63	4387776,43
40950	4931511,68	4387748,41

Номера точек красных линий	X	Y
40951	4931632,47	4387696,05
40952	4931649,43	4387688,94
40953	4931677,02	4387678,39
40954	4931708,39	4387667,84
40955	4931734,20	4387660,29
40956	4931759,23	4387649,55
40957	4931766,46	4387646,55
40958	4931780,34	4387641,39
40959	4931798,34	4387635,81
40960	4931813,02	4387632,13
40961	4931831,45	4387628,58
40962	4931815,21	4387579,85
40963	4931749,13	4387606,74
40964	4931702,23	4387631,01
40965	4931575,33	4387676,35
40966	4931531,17	4387693,10
40967	4931512,35	4387698,98
40968	4931481,73	4387707,10
40969	4931467,44	4387711,33
40970	4931428,32	4387724,93
40971	4931396,73	4387731,74
40972	4931286,79	4387761,68
40973	4931303,77	4387813,09
40974	4931235,08	4387627,03
40975	4931231,77	4387619,13
40976	4931167,88	4387619,12
40977	4931055,05	4387627,07
40978	4931039,00	4387630,02
40979	4931005,80	4387641,61
40980	4930994,50	4387645,12
40981	4930984,06	4387650,22
40982	4930980,82	4387651,93
40983	4930968,28	4387659,74
40984	4930956,13	4387668,76
40985	4930880,26	4387715,72
40986	4930875,16	4387719,98
40987	4930849,81	4387738,21
40988	4930835,77	4387750,11
40989	4930830,44	4387758,89
40990	4930863,98	4387815,08
40991	4930915,50	4387783,87
40992	4930923,03	4387777,83



Оказание услуг по разработке и утверждению проекта планировки и проекта межевания
улично-дорожной сети и территории общественного пользования
6 этап «Межевание территории».
Том 6. Книга 5. Табличные материалы.

Номера точек красных линий	X	Y
40993	4930971,65	4387751,65
40994	4931046,49	4387707,67
40995	4931060,78	4387702,33
40996	4931149,73	4387680,64
40997	4934204,75	4387815,37
40998	4934212,73	4387811,57
40999	4934184,19	4387685,00
41000	4934174,50	4387653,90
41001	4934164,76	4387632,06
41002	4934154,62	4387612,77
41003	4934128,65	4387562,99
41004	4934094,96	4387578,44
41005	4934079,55	4387587,17
41006	4934172,60	4387761,37
41007	4934204,75	4387815,37
41008	4922436,77	4387749,40
41009	4922431,95	4387760,85
41010	4922413,15	4387757,39
41011	4922395,42	4387754,56
41012	4922387,05	4387751,59
41013	4922327,31	4387738,15
41014	4922311,67	4387734,43
41015	4922302,31	4387731,75
41016	4922279,80	4387727,37
41017	4922252,33	4387721,96
41018	4922229,34	4387716,88
41019	4922234,34	4387684,67
41020	4922223,41	4387683,22
41021	4922211,86	4387753,42
41022	4922206,24	4387789,72
41023	4922200,54	4387818,75
41024	4922195,71	4387817,85
41025	4922196,26	4387814,81
41026	4922180,90	4387811,97
41027	4922180,10	4387814,58
41028	4922171,55	4387814,51
41029	4922164,92	4387815,63
41030	4922160,07	4387817,79
41031	4922132,91	4387755,87
41032	4922124,16	4387739,49
41033	4922112,99	4387724,67
41034	4922089,21	4387701,08

Номера точек красных линий	X	Y
41035	4922064,99	4387678,84
41036	4922048,58	4387669,50
41037	4922014,90	4387667,35
41038	4921994,78	4387672,08
41039	4921994,18	4387668,14
41040	4921946,98	4387663,14
41041	4921937,57	4387663,28
41042	4921923,60	4387661,20
41043	4921916,82	4387660,28
41044	4921914,81	4387675,13
41045	4921906,26	4387675,24
41046	4921896,98	4387681,00
41047	4921897,04	4387689,38
41048	4921883,84	4387688,95
41049	4921883,90	4387684,18
41050	4921881,24	4387678,93
41051	4921871,48	4387669,82
41052	4921861,71	4387668,16
41053	4921862,90	4387661,15
41054	4921846,13	4387658,55
41055	4921842,29	4387654,81
41056	4921779,59	4387645,14
41057	4921778,75	4387649,56
41058	4921781,82	4387651,09
41059	4921779,04	4387657,13
41060	4921777,28	4387656,31
41061	4921719,54	4387633,93
41062	4921687,60	4387616,94
41063	4921671,26	4387608,23
41064	4921625,39	4387581,43
41065	4921630,18	4387551,37
41066	4921631,69	4387550,88
41067	4921632,13	4387549,23
41068	4921671,16	4387552,61
41069	4921683,33	4387480,35
41070	4921738,24	4387489,66
41071	4921801,34	4387498,76
41072	4921840,93	4387502,67
41073	4921861,92	4387524,27
41074	4931062,66	4387820,47
41075	4931050,00	4387780,21
41076	4931051,82	4387776,07



Оказание услуг по разработке и утверждению проекта планировки и проекта межевания
улично-дорожной сети и территории общественного пользования
6 этап «Межевание территории».

Том 6. Книга 5. Табличные материалы.

Номера точек красных линий	X	Y
41077	4931075,80	4387764,82
41078	4931111,05	4387749,80
41079	4931151,73	4387736,21
41080	4931211,19	4387720,42
41081	4931252,64	4387708,54
41082	4931269,01	4387760,52
41083	4931148,26	4387796,68
41084	4931093,10	4387813,50
41085	4931062,66	4387820,47
41086	4936722,96	4387825,42
41087	4936616,83	4387782,15
41088	4936605,25	4387777,34
41089	4936369,07	4387677,45
41090	4936367,94	4387647,75
41091	4936410,10	4387448,39
41092	4936411,47	4387412,53
41093	4936409,19	4387390,01
41094	4936398,58	4387358,30
41095	4936385,94	4387337,67
41096	4936363,59	4387314,72
41097	4936337,66	4387298,74
41098	4936221,12	4387245,00
41099	4936200,36	4387235,18
41100	4936167,47	4387219,00
41101	4935966,63	4387117,91
41102	4935960,43	4387114,04
41103	4935952,34	4387105,81
41104	4935946,14	4387093,11
41105	4935944,67	4387084,31
41106	4935945,02	4387076,54
41107	4935947,44	4387059,49
41108	4935968,10	4387060,77
41109	4936006,10	4387061,27
41110	4936085,86	4387053,96
41111	4936103,62	4387054,83
41112	4936364,73	4387017,88
41113	4936439,30	4387006,88
41114	4936622,53	4386980,52
41115	4936889,86	4386943,43
41116	4936926,35	4386937,80
41117	4937014,71	4386923,00
41118	4937124,91	4386908,37

Номера точек красных линий	X	Y
41119	4937217,32	4386893,69
41120	4937303,18	4386883,45
41121	4937298,18	4387029,27
41122	4937296,65	4387042,32
41123	4937292,90	4387055,14
41124	4937287,70	4387066,08
41125	4937283,21	4387073,04
41126	4937201,02	4387186,78
41127	4937162,57	4387233,16
41128	4936962,89	4387509,48
41129	4936962,56	4387509,94
41130	4936859,95	4387650,69
41131	4936853,14	4387646,60
41132	4936821,83	4387686,80
41133	4936829,80	4387692,05
41134	4936735,08	4387821,98
41135	4936722,96	4387825,42
41136	4922596,65	4387826,29
41137	4922592,15	4387824,02
41138	4922566,40	4387798,15
41139	4922562,31	4387792,77
41140	4922549,87	4387775,67
41141	4922534,45	4387751,20
41142	4922484,37	4387668,75
41143	4922481,75	4387648,38
41144	4922513,98	4387642,17
41145	4922551,38	4387635,23
41146	4922585,38	4387628,92
41147	4922591,31	4387662,20
41148	4922619,54	4387817,61
41149	4922616,17	4387821,70
41150	4922600,08	4387825,42
41151	4922596,65	4387826,29
41152	4930927,10	4387846,22
41153	4930960,97	4387826,17
41154	4931034,82	4387784,63
41155	4931047,80	4387770,78
41156	4931073,14	4387758,89
41157	4931108,74	4387743,72
41158	4931149,84	4387729,98
41159	4931175,23	4387723,70
41160	4931209,44	4387714,16



Оказание услуг по разработке и утверждению проекта планировки и проекта межевания
улично-дорожной сети и территории общественного пользования
6 этап «Межевание территории».

Том 6. Книга 5. Табличные материалы.

Номера точек красных линий	X	Y
41161	4931247,00	4387703,56
41162	4931247,96	4387700,44
41163	4931246,62	4387698,84
41164	4931225,85	4387691,45
41165	4931205,22	4387691,26
41166	4931172,38	4387692,69
41167	4931126,10	4387699,84
41168	4931039,29	4387723,45
41169	4931007,29	4387741,15
41170	4930902,29	4387804,74
41171	4930901,60	4387807,49
41172	4930924,35	4387845,52
41173	4930927,10	4387846,22
41174	4922331,62	4387849,22
41175	4922341,39	4387845,84
41176	4922350,71	4387824,70
41177	4922378,92	4387758,92
41178	4922377,18	4387756,28
41179	4922325,82	4387745,06
41180	4922311,36	4387741,72
41181	4922300,72	4387738,94
41182	4922278,41	4387734,93
41183	4922234,72	4387725,24
41184	4922226,97	4387729,95
41185	4922215,65	4387792,24
41186	4922220,53	4387800,32
41187	4922239,43	4387804,68
41188	4922256,15	4387811,22
41189	4922284,40	4387825,21
41190	4922331,62	4387849,22
41191	4921673,00	4387860,17
41192	4921672,93	4387854,04
41193	4921673,78	4387850,85
41194	4921678,18	4387824,59
41195	4921689,49	4387772,02
41196	4921694,94	4387725,53
41197	4921701,37	4387720,17
41198	4921748,63	4387726,89
41199	4921761,04	4387729,94
41200	4921765,96	4387735,41
41201	4921765,11	4387760,60
41202	4921762,99	4387796,66

Номера точек красных линий	X	Y
41203	4921753,43	4387848,93
41204	4921749,40	4387855,92
41205	4921741,85	4387858,77
41206	4921673,00	4387860,17
41207	4920895,05	4387870,41
41208	4920847,52	4387869,53
41209	4920827,70	4387862,09
41210	4920827,66	4387820,86
41211	4920772,24	4387809,99
41212	4920771,73	4387833,89
41213	4920713,57	4387823,17
41214	4920690,81	4387820,57
41215	4920678,82	4387815,73
41216	4920671,23	4387812,28
41217	4920642,34	4387805,29
41218	4920644,14	4387800,17
41219	4920627,61	4387794,27
41220	4920624,30	4387802,83
41221	4920622,13	4387802,07
41222	4920597,63	4387793,24
41223	4920599,07	4387789,17
41224	4920578,94	4387777,51
41225	4920568,15	4387771,27
41226	4920548,78	4387753,08
41227	4920524,95	4387772,14
41228	4920517,28	4387762,05
41229	4920509,60	4387745,53
41230	4920494,60	4387717,72
41231	4920479,85	4387690,71
41232	4920437,65	4387642,62
41233	4920428,32	4387634,45
41234	4920406,67	4387629,17
41235	4920399,71	4387617,97
41236	4920392,89	4387620,15
41237	4920384,89	4387619,76
41238	4920387,53	4387608,36
41239	4920388,42	4387606,51
41240	4920397,33	4387592,02
41241	4920400,98	4387568,16
41242	4920401,17	4387565,47
41243	4920402,02	4387553,34
41244	4920403,18	4387538,26



Оказание услуг по разработке и утверждению проекта планировки и проекта межевания
улично-дорожной сети и территории общественного пользования
6 этап «Межевание территории».
Том 6. Книга 5. Табличные материалы.

Номера точек красных линий	X	Y
41245	4920403,29	4387536,71
41246	4920403,05	4387521,98
41247	4920399,69	4387511,84
41248	4920390,48	4387505,02
41249	4920375,85	4387499,89
41250	4920366,91	4387498,42
41251	4920361,24	4387495,79
41252	4920348,22	4387494,24
41253	4920338,66	4387491,32
41254	4920331,79	4387487,74
41255	4920323,11	4387481,32
41256	4920313,12	4387471,48
41257	4920303,51	4387461,03
41258	4920291,35	4387445,53
41259	4920274,93	4387419,67
41260	4920268,60	4387404,67
41261	4920260,28	4387387,27
41262	4920257,80	4387375,97
41263	4920259,04	4387372,23
41264	4920259,54	4387359,14
41265	4920258,84	4387345,68
41266	4920257,12	4387312,91
41267	4920258,02	4387299,43
41268	4920261,82	4387278,81
41269	4920265,24	4387277,02
41270	4920285,87	4387271,77
41271	4920287,82	4387313,58
41272	4920282,37	4387314,15
41273	4920283,77	4387324,43
41274	4920288,94	4387338,76
41275	4920302,86	4387378,16
41276	4920320,09	4387418,69
41277	4920323,25	4387417,30
41278	4920329,21	4387430,87
41279	4920325,18	4387432,64
41280	4920329,71	4387438,49
41281	4920343,92	4387454,94
41282	4920377,72	4387478,82
41283	4920384,69	4387481,87
41284	4920385,86	4387479,47
41285	4920398,52	4387486,24
41286	4920397,23	4387488,70

Номера точек красных линий	X	Y
41287	4920419,60	4387500,48
41288	4920418,80	4387510,90
41289	4920432,52	4387512,00
41290	4920475,65	4387515,69
41291	4920481,51	4387516,39
41292	4920484,07	4387525,07
41293	4920478,23	4387530,27
41294	4920469,66	4387537,06
41295	4920464,11	4387541,17
41296	4920454,86	4387547,22
41297	4920408,64	4387570,96
41298	4920412,28	4387578,06
41299	4920458,89	4387554,15
41300	4920468,68	4387547,73
41301	4920474,52	4387543,41
41302	4920483,38	4387536,40
41303	4920495,99	4387525,16
41304	4920505,74	4387523,12
41305	4920508,72	4387524,09
41306	4920508,88	4387527,18
41307	4920519,76	4387541,16
41308	4920526,38	4387536,29
41309	4920541,56	4387557,24
41310	4920570,78	4387596,21
41311	4920571,69	4387597,23
41312	4920568,76	4387599,57
41313	4920573,54	4387606,05
41314	4920575,37	4387604,74
41315	4920578,18	4387608,22
41316	4920580,15	4387606,80
41317	4920591,00	4387623,29
41318	4920588,08	4387625,91
41319	4920646,35	4387655,74
41320	4920635,80	4387676,60
41321	4920643,15	4387684,47
41322	4920642,54	4387698,04
41323	4920636,56	4387697,07
41324	4920625,30	4387692,96
41325	4920611,19	4387686,24
41326	4920602,06	4387681,17
41327	4920587,10	4387668,14
41328	4920570,18	4387644,36



Оказание услуг по разработке и утверждению проекта планировки и проекта межевания
улично-дорожной сети и территории общественного пользования

6 этап «Межевание территории».

Том 6. Книга 5. Табличные материалы.

Номера точек красных линий	X	Y
41329	4920549,22	4387618,52
41330	4920536,27	4387606,31
41331	4920518,11	4387584,28
41332	4920513,55	4387589,64
41333	4920542,78	4387620,23
41334	4920553,32	4387630,62
41335	4920553,72	4387631,21
41336	4920563,94	4387646,55
41337	4920557,24	4387652,77
41338	4920560,64	4387656,84
41339	4920582,08	4387682,55
41340	4920591,29	4387678,45
41341	4920607,14	4387692,89
41342	4920622,38	4387698,21
41343	4920629,36	4387700,42
41344	4920650,22	4387706,30
41345	4920672,07	4387714,08
41346	4920682,90	4387715,91
41347	4920705,50	4387715,69
41348	4920739,78	4387723,78
41349	4920736,87	4387735,55
41350	4920719,94	4387735,92
41351	4920695,81	4387733,53
41352	4920671,58	4387730,88
41353	4920643,47	4387722,26
41354	4920641,14	4387730,01
41355	4920646,61	4387731,47
41356	4920658,31	4387734,29
41357	4920660,63	4387735,08
41358	4920660,75	4387734,57
41359	4920672,49	4387738,21
41360	4920674,42	4387738,22
41361	4920685,78	4387740,86
41362	4920697,72	4387741,95
41363	4920696,30	4387746,86
41364	4920704,90	4387745,93
41365	4920728,52	4387745,91
41366	4920728,54	4387742,15
41367	4920743,99	4387737,28
41368	4920758,35	4387730,83
41369	4920776,35	4387731,78
41370	4920828,56	4387720,90

Номера точек красных линий	X	Y
41371	4920840,95	4387717,60
41372	4920862,62	4387703,72
41373	4920867,52	4387700,93
41374	4920887,10	4387693,17
41375	4920892,36	4387706,48
41376	4920894,27	4387719,30
41377	4920892,03	4387726,95
41378	4920902,99	4387757,06
41379	4920901,57	4387759,07
41380	4920865,98	4387764,95
41381	4920799,14	4387771,18
41382	4920726,40	4387779,13
41383	4920704,62	4387780,13
41384	4920685,12	4387778,43
41385	4920675,42	4387776,46
41386	4920658,47	4387771,31
41387	4920648,88	4387767,69
41388	4920627,39	4387761,44
41389	4920627,88	4387759,86
41390	4920602,37	4387746,82
41391	4920529,23	4387656,40
41392	4920513,71	4387639,34
41393	4920509,55	4387633,48
41394	4920497,69	4387619,50
41395	4920483,76	4387607,61
41396	4920482,31	4387606,50
41397	4920476,71	4387602,31
41398	4920474,17	4387591,97
41399	4920473,56	4387584,32
41400	4920468,25	4387585,52
41401	4920473,26	4387607,73
41402	4920499,01	4387635,35
41403	4920500,39	4387636,55
41404	4920525,46	4387665,72
41405	4920535,99	4387679,08
41406	4920550,82	4387699,08
41407	4920576,22	4387730,97
41408	4920589,80	4387746,66
41409	4920593,19	4387749,41
41410	4920620,67	4387763,57
41411	4920635,46	4387770,98
41412	4920639,29	4387772,32



Оказание услуг по разработке и утверждению проекта планировки и проекта межевания
улично-дорожной сети и территории общественного пользования

6 этап «Межевание территории».

Том 6. Книга 5. Табличные материалы.

Номера точек красных линий	X	Y
41413	4920658,97	4387778,57
41414	4920682,44	4387783,62
41415	4920695,05	4387784,58
41416	4920713,14	4387785,75
41417	4920743,69	4387784,52
41418	4920748,90	4387783,41
41419	4920749,72	4387783,28
41420	4920756,20	4387782,74
41421	4920782,47	4387780,96
41422	4920795,05	4387780,84
41423	4920900,13	4387772,71
41424	4920902,01	4387773,09
41425	4920904,60	4387791,04
41426	4920901,14	4387797,27
41427	4920902,43	4387806,87
41428	4920884,53	4387807,05
41429	4920880,17	4387808,06
41430	4920877,77	4387809,32
41431	4920875,12	4387811,84
41432	4920864,85	4387820,55
41433	4920851,39	4387826,22
41434	4920852,92	4387829,66
41435	4920866,38	4387823,98
41436	4920876,47	4387815,27
41437	4920879,54	4387811,93
41438	4920884,45	4387810,27
41439	4920891,02	4387811,12
41440	4920906,22	4387810,52
41441	4920906,74	4387811,14
41442	4920911,38	4387809,57
41443	4920918,31	4387801,85
41444	4920916,29	4387792,62
41445	4920942,38	4387766,52
41446	4920949,29	4387780,70
41447	4920959,48	4387795,63
41448	4920964,88	4387792,16
41449	4920950,58	4387769,43
41450	4920953,01	4387759,52
41451	4920962,01	4387754,21
41452	4920960,46	4387751,50
41453	4920958,61	4387750,77
41454	4920957,19	4387749,38

Номера точек красных линий	X	Y
41455	4920956,42	4387747,54
41456	4920956,43	4387745,56
41457	4920956,59	4387744,90
41458	4920978,65	4387709,36
41459	4920988,89	4387696,27
41460	4921004,98	4387672,93
41461	4920999,05	4387665,94
41462	4921015,46	4387652,30
41463	4921027,40	4387642,44
41464	4921044,11	4387669,78
41465	4921059,13	4387692,03
41466	4921072,97	4387713,43
41467	4921083,22	4387707,21
41468	4921067,04	4387683,06
41469	4921081,38	4387673,58
41470	4921078,51	4387669,62
41471	4921144,54	4387625,60
41472	4921135,83	4387612,53
41473	4921141,44	4387608,51
41474	4921137,58	4387601,88
41475	4921135,56	4387604,06
41476	4921126,09	4387608,59
41477	4921123,15	4387602,46
41478	4921120,65	4387603,66
41479	4921110,73	4387582,95
41480	4921113,53	4387581,61
41481	4921110,62	4387575,53
41482	4921120,07	4387570,92
41483	4921143,53	4387559,81
41484	4921174,83	4387544,32
41485	4921180,42	4387542,02
41486	4921193,73	4387537,31
41487	4921221,04	4387528,40
41488	4921224,61	4387527,25
41489	4921239,93	4387522,53
41490	4921249,84	4387519,60
41491	4921251,15	4387519,22
41492	4921274,53	4387515,07
41493	4921312,11	4387513,11
41494	4921372,88	4387511,75
41495	4921392,02	4387511,36
41496	4921406,33	4387509,41



Оказание услуг по разработке и утверждению проекта планировки и проекта межевания
улично-дорожной сети и территории общественного пользования
6 этап «Межевание территории».

Том 6. Книга 5. Табличные материалы.

Номера точек красных линий	X	Y
41497	4921412,41	4387506,45
41498	4921423,50	4387502,45
41499	4921433,43	4387501,12
41500	4921448,30	4387500,41
41501	4921443,06	4387508,94
41502	4921441,73	4387511,88
41503	4921403,01	4387530,38
41504	4921375,38	4387534,63
41505	4921321,40	4387536,43
41506	4921300,94	4387538,20
41507	4921287,88	4387539,80
41508	4921232,83	4387565,81
41509	4921214,86	4387577,42
41510	4921200,14	4387585,25
41511	4921190,51	4387596,44
41512	4921186,63	4387602,91
41513	4921186,64	4387603,12
41514	4921187,33	4387612,01
41515	4921189,74	4387617,03
41516	4921200,02	4387630,83
41517	4921224,98	4387662,23
41518	4921239,09	4387684,92
41519	4921239,30	4387692,60
41520	4921236,95	4387701,96
41521	4921226,96	4387715,26
41522	4921213,19	4387724,09
41523	4921180,34	4387737,44
41524	4921173,92	4387743,62
41525	4921173,53	4387752,52
41526	4921176,91	4387765,20
41527	4921139,45	4387784,78
41528	4921077,35	4387816,61
41529	4921026,35	4387835,15
41530	4920994,21	4387840,56
41531	4920976,45	4387843,38
41532	4920965,78	4387846,90
41533	4920962,43	4387839,75
41534	4920952,32	4387818,20
41535	4920926,46	4387830,14
41536	4920898,71	4387838,59
41537	4920895,05	4387870,41
41538	4931108,04	4387873,98

Номера точек красных линий	X	Y
41539	4931093,16	4387826,94
41540	4931093,95	4387822,65
41541	4931150,92	4387805,28
41542	4931276,10	4387767,57
41543	4931278,64	4387768,89
41544	4931294,22	4387816,06
41545	4931108,04	4387873,98
41546	4934178,64	4387880,59
41547	4934184,43	4387879,94
41548	4934194,51	4387875,77
41549	4934198,54	4387873,81
41550	4934202,31	4387871,39
41551	4934205,77	4387868,53
41552	4934208,86	4387865,27
41553	4934213,08	4387860,26
41554	4934213,76	4387853,68
41555	4934180,78	4387792,71
41556	4934164,76	4387765,79
41557	4934071,74	4387591,65
41558	4934036,02	4387610,55
41559	4934026,16	4387618,80
41560	4933967,47	4387652,04
41561	4933951,96	4387660,47
41562	4933944,75	4387664,23
41563	4933941,62	4387672,12
41564	4933963,28	4387715,36
41565	4933983,39	4387736,30
41566	4933997,45	4387750,70
41567	4934013,37	4387769,32
41568	4934022,37	4387782,75
41569	4934031,14	4387799,65
41570	4934038,35	4387819,36
41571	4934050,55	4387861,44
41572	4934071,35	4387873,93
41573	4934138,68	4387859,41
41574	4934143,95	4387858,91
41575	4934149,19	4387859,65
41576	4934154,11	4387861,60
41577	4934158,44	4387864,65
41578	4934173,40	4387878,06
41579	4934178,64	4387880,59
41580	4930952,73	4387890,06



Оказание услуг по разработке и утверждению проекта планировки и проекта межевания
улично-дорожной сети и территории общественного пользования
6 этап «Межевание территории».
Том 6. Книга 5. Табличные материалы.

Номера точек красных линий	X	Y
41581	4931056,28	4387826,85
41582	4931044,82	4387790,40
41583	4931038,27	4387789,56
41584	4930963,97	4387831,37
41585	4930930,18	4387851,37
41586	4930929,31	4387854,79
41587	4930939,40	4387871,75
41588	4930950,25	4387889,79
41589	4930952,73	4387890,06
41590	4922542,90	4387902,75
41591	4922555,19	4387880,33
41592	4922554,96	4387877,51
41593	4922540,65	4387861,76
41594	4922539,94	4387856,76
41595	4922499,88	4387826,46
41596	4922476,66	4387813,75
41597	4922481,66	4387800,01
41598	4922478,87	4387792,96
41599	4922449,12	4387773,02
41600	4922403,23	4387762,01
41601	4922388,18	4387759,01
41602	4922386,07	4387760,01
41603	4922361,95	4387819,51
41604	4922362,20	4387820,12
41605	4922445,01	4387857,41
41606	4922509,34	4387887,29
41607	4922542,90	4387902,75
41608	4933253,25	4387906,41
41609	4933288,41	4387895,53
41610	4933335,46	4387872,10
41611	4933369,63	4387846,39
41612	4933387,67	4387772,68
41613	4933425,31	4387605,51
41614	4933434,78	4387607,71
41615	4933447,16	4387571,63
41616	4933467,75	4387577,75
41617	4933475,66	4387579,63
41618	4933493,08	4387565,51
41619	4933494,01	4387561,34
41620	4933391,51	4387538,23
41621	4933391,07	4387540,16
41622	4933311,67	4387522,75

Номера точек красных линий	X	Y
41623	4933276,94	4387678,42
41624	4933273,05	4387690,80
41625	4933226,04	4387901,87
41626	4933253,25	4387906,41
41627	4936708,94	4387921,13
41628	4936711,72	4387915,58
41629	4936714,54	4387910,27
41630	4936721,68	4387897,21
41631	4936718,56	4387888,43
41632	4936594,17	4387837,70
41633	4936586,30	4387834,46
41634	4936581,88	4387832,60
41635	4936344,11	4387732,04
41636	4936184,38	4387703,57
41637	4936178,94	4387702,37
41638	4936173,26	4387700,63
41639	4936122,20	4387682,51
41640	4936115,08	4387679,52
41641	4936108,35	4387675,73
41642	4936062,28	4387646,21
41643	4936052,59	4387640,53
41644	4936042,66	4387635,72
41645	4936032,39	4387631,70
41646	4936021,64	4387628,45
41647	4935852,63	4387584,48
41648	4935664,36	4387539,68
41649	4935655,26	4387537,23
41650	4935646,18	4387534,19
41651	4935637,30	4387530,61
41652	4935628,79	4387526,57
41653	4935508,83	4387465,18
41654	4935490,74	4387457,07
41655	4935472,16	4387450,95
41656	4935453,05	4387446,77
41657	4935433,36	4387444,54
41658	4935217,14	4387431,36
41659	4935200,18	4387431,09
41660	4935179,87	4387431,66
41661	4935165,50	4387569,45
41662	4935153,21	4387609,06
41663	4937722,75	4387040,33
41664	4937706,56	4387026,90



Оказание услуг по разработке и утверждению проекта планировки и проекта межевания
улично-дорожной сети и территории общественного пользования
6 этап «Межевание территории».
Том 6. Книга 5. Табличные материалы.

Номера точек красных линий	X	Y
41665	4937704,99	4387025,42
41666	4937702,95	4387022,71
41667	4937701,69	4387020,14
41668	4937700,73	4387016,38
41669	4937700,65	4387012,83
41670	4937701,31	4387009,38
41671	4937703,22	4387005,26
41672	4937704,81	4387003,18
41673	4937736,23	4386968,18
41674	4937734,73	4386963,21
41675	4937711,05	4386957,08
41676	4937661,48	4386947,88
41677	4937598,85	4386938,83
41678	4937563,22	4386932,82
41679	4937543,67	4386936,44
41680	4937537,89	4386944,01
41681	4937535,29	4386978,71
41682	4937535,57	4387000,96
41683	4937535,33	4387003,73
41684	4937534,68	4387006,06
41685	4937533,44	4387008,57
41686	4937532,13	4387010,34
41687	4937529,93	4387012,37
41688	4937527,66	4387013,75
41689	4937523,45	4387015,34
41690	4937466,38	4387026,39
41691	4937463,83	4387027,30
41692	4937460,22	4387030,00
41693	4937457,47	4387033,74
41694	4937456,35	4387036,47
41695	4937447,50	4387065,85
41696	4937446,03	4387083,74
41697	4937449,99	4387108,44
41698	4937461,50	4387145,44
41699	4937462,68	4387151,22
41700	4937462,43	4387159,01
41701	4937460,93	4387164,60
41702	4937458,93	4387168,86
41703	4937456,73	4387172,17
41704	4937364,18	4387292,73
41705	4937358,54	4387297,16
41706	4937353,79	4387298,36

Номера точек красных линий	X	Y
41707	4937348,31	4387297,72
41708	4937343,99	4387295,51
41709	4937233,90	4387213,20
41710	4937213,98	4387207,92
41711	4937207,31	4387208,81
41712	4936987,00	4387513,67
41713	4936988,37	4387523,72
41714	4937086,86	4387602,53
41715	4937140,41	4387656,43
41716	4937194,17	4387695,46
41717	4937203,61	4387683,21
41718	4937199,99	4387679,62
41719	4937207,28	4387669,71
41720	4937215,74	4387675,65
41721	4937197,93	4387698,77
41722	4937223,05	4387718,12
41723	4937218,78	4387723,66
41724	4937192,00	4387703,03
41725	4937170,84	4387734,57
41726	4937159,50	4387726,93
41727	4937167,68	4387716,20
41728	4937175,24	4387715,45
41729	4937181,24	4387706,50
41730	4937180,13	4387696,38
41731	4937134,53	4387663,29
41732	4937118,15	4387646,79
41733	4937104,69	4387636,06
41734	4936968,39	4387535,89
41735	4936822,98	4387735,35
41736	4936753,02	4387837,68
41737	4936839,48	4387872,94
41738	4936883,70	4387889,18
41739	4936938,26	4387904,55
41740	4936985,26	4387913,90
41741	4937035,78	4387920,13
41742	4937073,03	4387922,25
41743	4937115,12	4387923,48
41744	4937160,65	4387920,97
41745	4937171,06	4387919,98
41746	4937268,33	4387906,37
41747	4924841,13	4387929,10
41748	4924915,78	4387774,11



Оказание услуг по разработке и утверждению проекта планировки и проекта межевания
улично-дорожной сети и территории общественного пользования
6 этап «Межевание территории».
Том 6. Книга 5. Табличные материалы.

Номера точек красных линий	X	Y
41749	4925043,97	4387502,84
41750	4925089,13	4387413,70
41751	4925129,42	4387322,05
41752	4925168,65	4387238,74
41753	4925220,43	4387114,81
41754	4925239,23	4387025,64
41755	4925247,32	4386949,37
41756	4925245,90	4386850,88
41757	4925235,66	4386725,59
41758	4925234,72	4386698,44
41759	4925233,84	4386607,24
41760	4925231,34	4386453,12
41761	4925202,17	4386359,05
41762	4925189,90	4386334,85
41763	4925156,60	4386278,55
41764	4925051,99	4386104,80
41765	4924999,46	4386020,40
41766	4924953,42	4385943,83
41767	4924902,89	4385858,09
41768	4924860,90	4385752,78
41769	4924839,11	4385681,80
41770	4924772,00	4385463,18
41771	4924750,40	4385393,12
41772	4924695,48	4385229,52
41773	4924650,27	4385084,70
41774	4924621,82	4384988,13
41775	4924529,66	4384701,20
41776	4924494,63	4384607,53
41777	4924482,38	4384579,19
41778	4924466,07	4384551,99
41779	4924446,17	4384528,23
41780	4924380,82	4384453,14
41781	4924365,42	4384429,75
41782	4924339,32	4384427,24
41783	4924298,65	4384338,59
41784	4924265,85	4384276,26
41785	4924254,69	4384246,09
41786	4924232,32	4384090,30
41787	4924227,10	4384087,64
41788	4924214,97	4384092,02
41789	4924189,45	4384102,51
41790	4924137,35	4384125,15

Номера точек красных линий	X	Y
41791	4924106,17	4384139,34
41792	4924075,26	4384153,60
41793	4924025,87	4384174,75
41794	4933751,27	4387934,14
41795	4933750,85	4387885,36
41796	4933747,27	4387885,40
41797	4933745,35	4387854,04
41798	4933774,19	4387849,64
41799	4933772,24	4387837,51
41800	4933776,66	4387826,54
41801	4933788,06	4387817,84
41802	4933789,63	4387814,78
41803	4933797,88	4387817,91
41804	4933804,63	4387815,06
41805	4933802,83	4387810,72
41806	4933809,73	4387807,87
41807	4933811,15	4387806,76
41808	4933814,03	4387803,96
41809	4933810,78	4387798,97
41810	4933802,00	4387785,72
41811	4933797,79	4387780,21
41812	4933790,62	4387771,07
41813	4933779,65	4387757,84
41814	4933771,84	4387748,85
41815	4933758,96	4387733,74
41816	4933747,50	4387720,01
41817	4933736,01	4387706,34
41818	4933729,66	4387693,89
41819	4933701,92	4387430,56
41820	4933724,64	4387428,20
41821	4933887,66	4387661,00
41822	4933988,62	4387764,22
41823	4934001,00	4387778,70
41824	4934009,01	4387790,66
41825	4934016,93	4387805,91
41826	4934023,61	4387824,18
41827	4934038,59	4387875,84
41828	4934032,91	4387885,07
41829	4933946,78	4387910,49
41830	4933928,80	4387914,90
41831	4933921,56	4387916,00
41832	4933751,27	4387934,14



Оказание услуг по разработке и утверждению проекта планировки и проекта межевания
улично-дорожной сети и территории общественного пользования
6 этап «Межевание территории».

Том 6. Книга 5. Табличные материалы.

Номера точек красных линий	X	Y
41833	4930682,07	4387934,97
41834	4930588,83	4387875,72
41835	4930586,87	4387868,58
41836	4930623,49	4387796,72
41837	4930633,63	4387796,10
41838	4930674,64	4387856,78
41839	4930688,77	4387859,84
41840	4930811,41	4387784,73
41841	4930830,63	4387782,61
41842	4930853,88	4387821,57
41843	4930749,98	4387886,27
41844	4930706,04	4387920,57
41845	4930682,07	4387934,97
41846	4924867,82	4387940,91
41847	4924867,69	4387941,07
41848	4924938,39	4387784,78
41849	4925117,53	4387426,62
41850	4925216,18	4387193,63
41851	4925386,45	4387151,79
41852	4925414,01	4387163,91
41853	4925382,93	4387201,09
41854	4925306,65	4387313,73
41855	4925295,11	4387333,21
41856	4921710,83	4387953,11
41857	4921708,74	4387952,03
41858	4921697,65	4387926,22
41859	4921689,08	4387905,73
41860	4921699,24	4387907,00
41861	4921713,27	4387915,52
41862	4921726,08	4387918,22
41863	4921758,18	4387923,04
41864	4921763,13	4387927,97
41865	4921766,87	4387934,51
41866	4921765,65	4387938,68
41867	4921762,59	4387943,50
41868	4921710,83	4387953,11
41869	4927756,65	4387955,85
41870	4927746,23	4387954,33
41871	4927728,46	4387951,18
41872	4927677,03	4387940,38
41873	4927674,32	4387939,71
41874	4927665,35	4387937,12

Номера точек красных линий	X	Y
41875	4927665,20	4387937,07
41876	4927562,88	4387907,77
41877	4927549,15	4387903,46
41878	4927482,46	4387880,69
41879	4927449,94	4387870,78
41880	4927427,52	4387865,29
41881	4927365,96	4387851,68
41882	4927362,68	4387850,45
41883	4927351,12	4387844,16
41884	4927341,43	4387839,90
41885	4927326,22	4387834,70
41886	4927317,15	4387832,02
41887	4927292,13	4387825,75
41888	4927287,91	4387824,58
41889	4927231,92	4387807,54
41890	4927184,57	4387791,14
41891	4927209,06	4387699,51
41892	4927219,85	4387702,83
41893	4927227,12	4387679,15
41894	4927258,32	4387688,87
41895	4927304,96	4387702,89
41896	4927354,30	4387717,62
41897	4927449,40	4387745,48
41898	4927546,46	4387771,23
41899	4927708,07	4387818,44
41900	4927737,70	4387827,43
41901	4927780,24	4387848,10
41902	4927824,23	4387873,78
41903	4927905,78	4387932,55
41904	4927768,26	4387955,71
41905	4927756,65	4387955,85
41906	4922506,77	4387963,49
41907	4922433,00	4387916,29
41908	4922415,61	4387904,72
41909	4922342,76	4387860,08
41910	4922357,12	4387827,53
41911	4922359,50	4387826,58
41912	4922442,10	4387863,77
41913	4922463,14	4387873,61
41914	4922537,96	4387911,04
41915	4922506,77	4387963,49
41916	4922193,48	4387628,54



Оказание услуг по разработке и утверждению проекта планировки и проекта межевания
улично-дорожной сети и территории общественного пользования
6 этап «Межевание территории».

Том 6. Книга 5. Табличные материалы.

Номера точек красных линий	X	Y
41917	4922190,24	4387617,60
41918	4922190,07	4387603,62
41919	4922192,45	4387595,65
41920	4922196,36	4387536,43
41921	4922198,41	4387535,20
41922	4922219,26	4387538,96
41923	4922274,61	4387548,15
41924	4922326,35	4387556,71
41925	4922316,83	4387618,93
41926	4922381,53	4387634,33
41927	4922409,65	4387641,06
41928	4922431,78	4387646,36
41929	4922443,63	4387654,61
41930	4922466,94	4387660,23
41931	4922468,70	4387663,93
41932	4922472,15	4387665,98
41933	4922480,53	4387678,47
41934	4922542,28	4387778,17
41935	4922560,92	4387802,80
41936	4922590,36	4387832,19
41937	4922598,51	4387835,33
41938	4922606,94	4387833,81
41939	4922619,68	4387829,09
41940	4922623,73	4387826,20
41941	4922626,47	4387822,37
41942	4922627,87	4387817,68
41943	4922627,82	4387812,91
41944	4922607,26	4387701,17
41945	4922600,17	4387660,63
41946	4922597,92	4387648,02
41947	4922598,20	4387645,29
41948	4922599,88	4387643,11
41949	4922620,98	4387627,58
41950	4922623,44	4387626,63
41951	4922628,60	4387626,11
41952	4922627,95	4387619,24
41953	4922620,93	4387619,95
41954	4922618,30	4387621,03
41955	4922602,85	4387633,47
41956	4922601,31	4387634,31
41957	4922597,96	4387634,25
41958	4922595,46	4387632,20

Номера точек красных линий	X	Y
41959	4922594,24	4387627,36
41960	4922592,49	4387622,92
41961	4922589,26	4387619,60
41962	4922585,00	4387617,75
41963	4922580,24	4387617,67
41964	4922549,19	4387623,43
41965	4922511,75	4387630,37
41966	4922475,28	4387636,45
41967	4922452,41	4387639,35
41968	4922433,50	4387637,91
41969	4922410,98	4387632,26
41970	4922383,14	4387625,26
41971	4922329,90	4387611,24
41972	4922327,02	4387607,23
41973	4922335,17	4387560,81
41974	4922339,89	4387557,46
41975	4922418,45	4387570,43
41976	4922458,24	4387578,21
41977	4922499,77	4387579,15
41978	4922587,82	4387573,10
41979	4922609,88	4387571,74
41980	4922609,72	4387569,03
41981	4922609,05	4387557,31
41982	4922607,98	4387542,00
41983	4922607,00	4387527,30
41984	4922603,59	4387470,96
41985	4922565,42	4387474,99
41986	4922562,32	4387472,81
41987	4922560,17	4387433,94
41988	4922573,31	4387431,96
41989	4922636,84	4387422,46
41990	4922651,16	4387572,01
41991	4922652,84	4387605,36
41992	4922660,78	4387695,09
41993	4922678,51	4387812,64
41994	4922687,79	4387874,73
41995	4922699,32	4387955,44
41996	4922679,39	4387970,66
41997	4922665,33	4387955,27
41998	4922612,81	4387902,27
41999	4922571,27	4387860,16
42000	4922564,13	4387866,75



Оказание услуг по разработке и утверждению проекта планировки и проекта межевания
улично-дорожной сети и территории общественного пользования
6 этап «Межевание территории».
Том 6. Книга 5. Табличные материалы.

Номера точек красных линий	X	Y
42001	4922521,51	4387820,79
42002	4922532,60	4387810,48
42003	4922500,87	4387768,83
42004	4922471,12	4387740,67
42005	4922453,92	4387728,88
42006	4930774,18	4387992,14
42007	4930769,23	4387991,59
42008	4930757,46	4387980,53
42009	4930751,70	4387976,01
42010	4930745,23	4387972,59
42011	4930738,26	4387970,38
42012	4930731,00	4387969,44
42013	4930721,48	4387969,06
42014	4930711,33	4387952,72
42015	4930713,02	4387938,37
42016	4930717,15	4387928,68
42017	4930722,82	4387920,93
42018	4930728,21	4387915,95
42019	4930740,76	4387906,15
42020	4930895,43	4387809,83
42021	4930942,99	4387889,34
42022	4930941,92	4387893,40
42023	4930838,04	4387952,57
42024	4930774,18	4387992,14
42025	4932454,31	4387758,96
42026	4932467,17	4387764,54
42027	4932479,55	4387774,75
42028	4932492,23	4387787,61
42029	4932501,51	4387798,13
42030	4932508,16	4387802,21
42031	4932529,34	4387836,59
42032	4932533,39	4387840,64
42033	4932537,89	4387841,24
42034	4932544,64	4387839,44
42035	4932548,13	4387837,85
42036	4932556,24	4387855,48
42037	4932573,91	4387893,61
42038	4932577,98	4387902,75
42039	4932585,88	4387909,94
42040	4932621,96	4387942,12
42041	4932637,46	4387955,99
42042	4932585,34	4387993,50

Номера точек красных линий	X	Y
42043	4932559,62	4388004,16
42044	4932547,05	4387998,28
42045	4932534,54	4387996,91
42046	4932521,43	4387996,86
42047	4932499,31	4387999,54
42048	4937131,19	4388028,86
42049	4937130,70	4388023,72
42050	4937129,40	4388019,36
42051	4937121,88	4388000,06
42052	4937116,57	4387991,33
42053	4937110,13	4387986,38
42054	4937102,28	4387983,74
42055	4937098,18	4387983,42
42056	4937071,22	4387982,23
42057	4937020,65	4387978,99
42058	4936978,82	4387973,64
42059	4936926,07	4387963,32
42060	4936886,48	4387952,87
42061	4936849,63	4387940,96
42062	4936816,83	4387928,50
42063	4936739,91	4387897,13
42064	4936730,07	4387900,63
42065	4936722,44	4387914,59
42066	4936719,61	4387919,92
42067	4936717,03	4387925,06
42068	4922458,53	4388032,51
42069	4922216,14	4387897,44
42070	4922196,29	4387885,07
42071	4922201,42	4387862,13
42072	4922206,63	4387838,38
42073	4922209,99	4387824,16
42074	4922219,10	4387812,16
42075	4922226,60	4387813,24
42076	4922236,28	4387815,26
42077	4922251,69	4387821,29
42078	4922279,46	4387835,05
42079	4922338,83	4387868,95
42080	4922387,87	4387897,77
42081	4922423,91	4387919,61
42082	4922503,48	4387969,68
42083	4922480,30	4388010,51
42084	4922469,68	4388028,41



Оказание услуг по разработке и утверждению проекта планировки и проекта межевания
улично-дорожной сети и территории общественного пользования
6 этап «Межевание территории».

Том 6. Книга 5. Табличные материалы.

Номера точек красных линий	X	Y
42085	4922458,53	4388032,51
42086	4930794,25	4388056,34
42087	4930773,71	4388055,71
42088	4930761,29	4388051,67
42089	4930755,52	4388040,52
42090	4930762,20	4388035,80
42091	4930767,32	4388029,42
42092	4930783,01	4388003,14
42093	4930845,19	4387964,61
42094	4930928,36	4387917,24
42095	4931055,28	4387839,76
42096	4931085,24	4387828,44
42097	4931099,96	4387874,96
42098	4931063,66	4387895,55
42099	4930917,25	4387992,27
42100	4930907,95	4387995,41
42101	4930861,30	4388026,23
42102	4930862,45	4388027,97
42103	4930847,59	4388036,65
42104	4930827,38	4388047,38
42105	4930807,89	4388054,60
42106	4930794,25	4388056,34
42107	4922683,91	4388065,70
42108	4922637,72	4388038,53
42109	4922604,93	4388021,42
42110	4922534,40	4387981,06
42111	4922512,36	4387967,74
42112	4922553,90	4387895,99
42113	4922557,06	4387895,33
42114	4922566,97	4387901,74
42115	4922587,89	4387919,09
42116	4922604,43	4387932,82
42117	4922619,87	4387946,52
42118	4922657,54	4387986,68
42119	4922659,27	4387989,05
42120	4922690,31	4388044,74
42121	4922691,81	4388051,17
42122	4922689,67	4388057,46
42123	4922683,91	4388065,70
42124	4933547,43	4388070,55
42125	4933533,22	4388070,27
42126	4933533,37	4388062,47

Номера точек красных линий	X	Y
42127	4933532,03	4388045,40
42128	4933533,37	4388036,37
42129	4933536,37	4388036,85
42130	4933537,87	4388030,38
42131	4933540,62	4388018,23
42132	4933454,38	4388000,63
42133	4933405,74	4387985,79
42134	4933371,50	4387976,32
42135	4933368,26	4388000,45
42136	4933229,32	4387990,11
42137	4933226,57	4388016,79
42138	4933222,58	4388055,60
42139	4933181,86	4388052,82
42140	4933131,25	4388051,95
42141	4933131,02	4388030,73
42142	4933130,96	4388025,11
42143	4933130,03	4388023,36
42144	4933128,13	4388023,25
42145	4933071,84	4388020,03
42146	4933073,81	4387980,98
42147	4933083,68	4387972,65
42148	4933086,02	4387972,78
42149	4933103,64	4387973,56
42150	4933122,88	4387974,80
42151	4933132,45	4387975,33
42152	4933132,68	4387973,05
42153	4933132,92	4387968,49
42154	4933134,27	4387965,77
42155	4933169,51	4387967,58
42156	4933171,88	4387913,26
42157	4933224,28	4387927,28
42158	4933241,97	4387928,73
42159	4933368,76	4387899,49
42160	4933395,32	4387841,27
42161	4933439,17	4387664,44
42162	4933440,36	4387659,98
42163	4933448,21	4387632,49
42164	4933452,86	4387623,76
42165	4933461,26	4387611,26
42166	4933672,75	4387629,20
42167	4933683,76	4387639,99
42168	4933692,19	4387720,03



Оказание услуг по разработке и утверждению проекта планировки и проекта межевания
улично-дорожной сети и территории общественного пользования
6 этап «Межевание территории».

Том 6. Книга 5. Табличные материалы.

Номера точек красных линий	X	Y
42169	4933690,41	4387721,25
42170	4933688,31	4387723,80
42171	4933687,26	4387726,35
42172	4933686,33	4387730,25
42173	4933687,71	4387744,65
42174	4933691,31	4387777,19
42175	4933693,26	4387781,69
42176	4933695,81	4387785,44
42177	4933699,27	4387787,24
42178	4933702,58	4387818,64
42179	4933676,01	4387819,66
42180	4933667,59	4387819,47
42181	4933662,23	4387917,32
42182	4933685,07	4387922,79
42183	4933683,11	4387928,17
42184	4933680,17	4387936,24
42185	4933676,57	4387946,11
42186	4933674,30	4387954,35
42187	4933669,66	4387952,80
42188	4933656,93	4387976,96
42189	4933621,98	4387966,35
42190	4933621,73	4387967,51
42191	4933623,38	4387972,66
42192	4933621,65	4387976,19
42193	4933619,53	4387980,52
42194	4933606,57	4387975,63
42195	4933601,16	4388001,29
42196	4933595,76	4388026,95
42197	4933593,78	4388030,42
42198	4933598,02	4388034,38
42199	4933584,61	4388049,16
42200	4933575,78	4388063,53
42201	4933568,68	4388070,52
42202	4933560,20	4388070,14
42203	4933553,80	4388069,97
42204	4933547,35	4388069,92
42205	4933547,43	4388070,55
42206	4922221,05	4388142,21
42207	4922215,07	4388138,35
42208	4922205,79	4388121,97
42209	4922194,49	4388097,71
42210	4922177,54	4388065,11

Номера точек красных линий	X	Y
42211	4922162,54	4388039,24
42212	4922149,58	4388019,77
42213	4922132,96	4387997,39
42214	4922117,35	4387977,91
42215	4922105,89	4387963,23
42216	4922084,52	4387934,51
42217	4922111,54	4387915,50
42218	4922126,76	4387902,83
42219	4922141,63	4387897,32
42220	4922192,00	4387989,36
42221	4922193,10	4387991,61
42222	4922233,80	4388067,37
42223	4922244,32	4388087,58
42224	4922247,30	4388101,16
42225	4922244,22	4388137,93
42226	4922221,05	4388142,21
42227	4931517,64	4388159,73
42228	4931492,99	4388096,71
42229	4931486,75	4387969,22
42230	4931505,03	4387899,22
42231	4931530,91	4387862,22
42232	4931541,26	4387847,66
42233	4931559,05	4387823,25
42234	4931597,82	4387769,77
42235	4931614,10	4387756,23
42236	4931661,07	4387733,67
42237	4931731,24	4387710,90
42238	4931827,27	4387688,74
42239	4931846,73	4387685,79
42240	4931916,20	4387677,42
42241	4931996,18	4387669,03
42242	4932039,32	4387663,64
42243	4932047,59	4387664,69
42244	4932095,41	4387664,86
42245	4932167,72	4387662,75
42246	4932217,62	4387659,95
42247	4932290,83	4387644,02
42248	4932324,87	4387626,58
42249	4932439,26	4387589,78
42250	4932453,00	4387583,82
42251	4932472,31	4387620,74
42252	4932455,79	4387631,39



Оказание услуг по разработке и утверждению проекта планировки и проекта межевания
улично-дорожной сети и территории общественного пользования
6 этап «Межевание территории».
Том 6. Книга 5. Табличные материалы.

Номера точек красных линий	X	Y
42253	4922696,93	4388165,16
42254	4922686,91	4388160,50
42255	4922678,27	4388156,27
42256	4922669,81	4388151,70
42257	4922474,44	4388041,98
42258	4922473,18	4388034,82
42259	4922485,57	4388013,95
42260	4922506,86	4387976,44
42261	4922510,39	4387975,12
42262	4922530,06	4387987,01
42263	4922600,79	4388027,48
42264	4922633,54	4388044,58
42265	4922679,47	4388071,59
42266	4922685,53	4388075,45
42267	4922694,61	4388083,51
42268	4922706,05	4388102,34
42269	4922715,92	4388134,37
42270	4922716,38	4388139,16
42271	4922714,86	4388143,87
42272	4922703,56	4388163,58
42273	4922696,93	4388165,16
42274	4933152,19	4388177,47
42275	4933038,44	4388160,46
42276	4933033,25	4388091,50
42277	4933075,18	4388099,38
42278	4933110,03	4388104,32
42279	4933153,79	4388108,49
42280	4933186,27	4388110,16
42281	4933524,07	4388118,23
42282	4933533,99	4388128,42
42283	4933534,22	4388167,84
42284	4933527,26	4388174,89
42285	4933152,19	4388177,47
42286	4921824,60	4388180,20
42287	4921808,57	4388148,78
42288	4921750,99	4388038,47
42289	4921754,44	4388031,29
42290	4921781,97	4388025,66
42291	4921790,76	4388025,09
42292	4921808,05	4388058,24
42293	4921828,36	4388095,73
42294	4921831,76	4388094,66

Номера точек красных линий	X	Y
42295	4921836,16	4388109,05
42296	4921852,98	4388105,21
42297	4921865,57	4388160,17
42298	4921862,94	4388171,28
42299	4921846,62	4388175,08
42300	4921824,60	4388180,20
42301	4931462,32	4388185,38
42302	4931447,28	4388163,75
42303	4931445,48	4388165,15
42304	4931421,92	4388135,35
42305	4931344,67	4388037,66
42306	4922763,82	4388196,24
42307	4922758,42	4388193,74
42308	4922746,67	4388134,39
42309	4922739,41	4388086,78
42310	4922730,97	4388020,29
42311	4922732,54	4387963,30
42312	4922735,21	4387932,87
42313	4922735,18	4387899,95
42314	4922722,80	4387818,28
42315	4922719,07	4387795,00
42316	4922694,98	4387682,46
42317	4922689,68	4387638,59
42318	4922674,21	4387498,45
42319	4922671,89	4387462,95
42320	4922673,89	4387461,80
42321	4922684,10	4387461,34
42322	4922693,69	4387461,13
42323	4922717,81	4387460,82
42324	4922733,26	4387461,46
42325	4922756,67	4387462,12
42326	4922755,95	4387481,48
42327	4922755,72	4387487,77
42328	4922754,37	4387497,39
42329	4922753,04	4387521,37
42330	4922750,39	4387564,06
42331	4922749,53	4387582,15
42332	4922746,95	4387602,18
42333	4922744,17	4387649,24
42334	4922753,59	4387649,64
42335	4922756,32	4387603,03
42336	4922757,45	4387588,28



Оказание услуг по разработке и утверждению проекта планировки и проекта межевания
улично-дорожной сети и территории общественного пользования
6 этап «Межевание территории».

Том 6. Книга 5. Табличные материалы.

Номера точек красных линий	X	Y
42337	4922758,52	4387565,72
42338	4922760,18	4387533,62
42339	4922761,71	4387488,33
42340	4922765,06	4387484,18
42341	4922766,05	4387469,50
42342	4922768,69	4387437,03
42343	4922771,84	4387415,07
42344	4922776,44	4387372,10
42345	4922777,53	4387347,29
42346	4922773,80	4387329,94
42347	4922770,25	4387321,36
42348	4922761,75	4387307,04
42349	4922754,88	4387298,66
42350	4922726,93	4387266,42
42351	4922707,08	4387242,37
42352	4922698,49	4387229,31
42353	4922683,14	4387189,80
42354	4922683,69	4387169,63
42355	4922765,97	4387223,96
42356	4922768,01	4387224,99
42357	4922806,05	4387239,04
42358	4922844,42	4387249,26
42359	4922875,22	4387254,47
42360	4922883,54	4387264,77
42361	4922877,81	4387392,54
42362	4922878,88	4387402,65
42363	4922882,89	4387411,98
42364	4922889,47	4387419,72
42365	4922898,05	4387425,17
42366	4922918,39	4387434,15
42367	4922924,34	4387443,47
42368	4922923,81	4387472,98
42369	4922922,91	4387519,32
42370	4922918,73	4387587,32
42371	4922911,84	4387696,02
42372	4922897,49	4387778,47
42373	4922857,16	4387861,45
42374	4922853,70	4387868,33
42375	4922785,36	4387822,01
42376	4922778,71	4387823,74
42377	4922793,43	4387869,10
42378	4922789,78	4387892,86

Номера точек красных линий	X	Y
42379	4922763,76	4387911,69
42380	4922747,50	4387937,34
42381	4922748,42	4387998,39
42382	4922748,64	4388005,67
42383	4922752,85	4388014,88
42384	4922753,08	4388028,00
42385	4922762,55	4388029,92
42386	4922759,70	4388034,70
42387	4922758,08	4388038,64
42388	4922757,93	4388042,94
42389	4922770,22	4388125,87
42390	4922775,15	4388169,20
42391	4922772,07	4388189,34
42392	4922763,82	4388196,24
42393	4933678,72	4388220,12
42394	4933717,51	4388208,96
42395	4933729,18	4388205,22
42396	4933740,51	4388200,81
42397	4933769,50	4388185,67
42398	4933788,61	4388172,01
42399	4933804,06	4388158,20
42400	4933820,00	4388139,35
42401	4933824,98	4388129,77
42402	4933705,19	4388052,32
42403	4933698,11	4388043,23
42404	4933643,51	4388087,38
42405	4933640,02	4388114,37
42406	4933650,37	4388147,82
42407	4933653,90	4388159,83
42408	4933663,80	4388192,15
42409	4933665,96	4388201,08
42410	4933670,23	4388214,96
42411	4933678,72	4388220,12
42412	4922170,92	4388224,69
42413	4922192,83	4388214,34
42414	4922213,72	4388200,49
42415	4922223,56	4388192,83
42416	4922230,79	4388183,99
42417	4922235,29	4388171,94
42418	4922239,31	4388152,04
42419	4922236,13	4388149,00
42420	4922219,32	4388150,66



Оказание услуг по разработке и утверждению проекта планировки и проекта межевания
улично-дорожной сети и территории общественного пользования
6 этап «Межевание территории».
Том 6. Книга 5. Табличные материалы.

Номера точек красных линий	X	Y
42421	4922213,47	4388149,77
42422	4922207,65	4388144,53
42423	4922197,65	4388126,50
42424	4922180,40	4388085,66
42425	4922169,13	4388063,79
42426	4922156,46	4388042,73
42427	4922144,30	4388023,72
42428	4922127,17	4388001,34
42429	4922110,32	4387981,29
42430	4922076,27	4387940,94
42431	4922068,78	4387931,56
42432	4922094,14	4387898,95
42433	4922094,08	4387896,03
42434	4922082,89	4387877,45
42435	4922079,68	4387874,88
42436	4922061,99	4387896,93
42437	4922035,76	4387909,32
42438	4922015,67	4387899,03
42439	4922012,56	4387905,10
42440	4921966,02	4387871,21
42441	4921976,19	4387867,20
42442	4922014,17	4387875,89
42443	4922020,31	4387808,89
42444	4922025,32	4387798,62
42445	4922087,32	4387792,45
42446	4922094,25	4387788,87
42447	4922097,50	4387795,35
42448	4922108,41	4387820,27
42449	4922131,88	4387868,66
42450	4922134,71	4387875,39
42451	4922141,17	4387877,88
42452	4922152,48	4387873,15
42453	4922155,15	4387866,59
42454	4922131,20	4387809,99
42455	4922118,87	4387782,64
42456	4922098,90	4387744,28
42457	4922093,86	4387734,39
42458	4922076,65	4387714,66
42459	4922069,85	4387707,32
42460	4922059,17	4387695,62
42461	4922050,52	4387688,05
42462	4922037,17	4387686,51

Номера точек красных линий	X	Y
42463	4922024,34	4387687,09
42464	4921911,42	4387708,79
42465	4921869,99	4387708,96
42466	4921838,35	4387704,65
42467	4921822,08	4387700,81
42468	4921803,31	4387693,78
42469	4921800,02	4387693,70
42470	4921797,17	4387696,05
42471	4921796,55	4387698,46
42472	4921797,12	4387700,78
42473	4921827,12	4387760,59
42474	4921840,25	4387785,33
42475	4921850,52	4387801,46
42476	4921859,70	4387815,89
42477	4921890,92	4387849,75
42478	4921919,66	4387879,45
42479	4921941,66	4387900,72
42480	4921945,71	4387904,05
42481	4921961,19	4387912,30
42482	4921979,88	4387919,02
42483	4921984,12	4387920,85
42484	4921988,09	4387923,22
42485	4922045,66	4387964,30
42486	4922048,91	4387966,76
42487	4922059,14	4387972,53
42488	4922065,69	4387977,54
42489	4922076,44	4387984,97
42490	4922091,84	4387996,33
42491	4922097,90	4388002,60
42492	4922099,34	4388004,66
42493	4922107,59	4388015,29
42494	4922123,98	4388034,78
42495	4922134,26	4388056,20
42496	4922142,88	4388079,37
42497	4922146,07	4388095,71
42498	4922155,26	4388155,60
42499	4922156,65	4388215,89
42500	4922170,92	4388224,69
42501	4933622,30	4388243,46
42502	4933600,47	4388243,25
42503	4933603,70	4388204,98
42504	4933603,63	4388192,31



Оказание услуг по разработке и утверждению проекта планировки и проекта межевания
улично-дорожной сети и территории общественного пользования

6 этап «Межевание территории».

Том 6. Книга 5. Табличные материалы.

Номера точек красных линий	X	Y
42505	4933632,32	4388192,13
42506	4933632,68	4388192,15
42507	4933632,85	4388204,45
42508	4933632,18	4388236,25
42509	4933622,30	4388243,46
42510	4922899,98	4388273,49
42511	4922901,84	4388273,08
42512	4922905,67	4388270,22
42513	4922908,67	4388263,48
42514	4922919,39	4388162,49
42515	4922920,08	4388142,27
42516	4922920,30	4388122,22
42517	4922920,05	4388101,17
42518	4922919,33	4388080,66
42519	4922907,12	4388046,51
42520	4922900,85	4388012,80
42521	4922900,47	4387859,54
42522	4922877,12	4387850,93
42523	4922855,64	4387899,90
42524	4922844,99	4387923,02
42525	4922837,09	4387938,05
42526	4922804,61	4387993,54
42527	4922781,65	4388033,34
42528	4922775,82	4388045,53
42529	4922773,78	4388051,28
42530	4922773,45	4388052,94
42531	4922773,25	4388058,58
42532	4922785,76	4388150,46
42533	4922787,78	4388168,83
42534	4922788,06	4388179,15
42535	4922783,80	4388197,79
42536	4922784,74	4388200,61
42537	4922791,65	4388206,67
42538	4922801,37	4388213,09
42539	4922899,98	4388273,49
42540	4921852,66	4388312,92
42541	4921832,63	4388311,25
42542	4921828,09	4388305,59
42543	4921833,17	4388268,47
42544	4921835,48	4388212,48
42545	4921844,51	4388199,33
42546	4921864,76	4388190,57

Номера точек красных линий	X	Y
42547	4921870,70	4388204,62
42548	4921864,63	4388251,01
42549	4921858,05	4388308,51
42550	4921852,66	4388312,92
42551	4933312,54	4388318,89
42552	4933367,29	4388318,47
42553	4933365,76	4388192,50
42554	4933213,74	4388193,55
42555	4933213,91	4388257,89
42556	4933217,33	4388263,69
42557	4933301,32	4388315,74
42558	4933306,34	4388318,01
42559	4933312,54	4388318,89
42560	4933383,32	4388320,34
42561	4933534,09	4388319,18
42562	4933533,36	4388192,35
42563	4933381,77	4388193,39
42564	4933383,32	4388320,34
42565	4921965,01	4388337,52
42566	4921970,53	4388337,23
42567	4921977,22	4388333,68
42568	4922095,12	4388265,55
42569	4922097,60	4388260,72
42570	4922094,91	4388233,66
42571	4922092,42	4388216,93
42572	4922090,71	4388216,64
42573	4922082,44	4388219,12
42574	4922070,95	4388222,36
42575	4922062,21	4388227,36
42576	4922032,94	4388233,50
42577	4922031,53	4388227,20
42578	4922059,58	4388220,73
42579	4922068,06	4388215,86
42580	4922095,49	4388207,38
42581	4922101,28	4388254,10
42582	4922108,54	4388257,84
42583	4922144,55	4388237,15
42584	4922149,57	4388228,34
42585	4922149,16	4388199,35
42586	4922145,63	4388162,48
42587	4922142,61	4388142,51
42588	4922135,35	4388094,99



Оказание услуг по разработке и утверждению проекта планировки и проекта межевания
улично-дорожной сети и территории общественного пользования
6 этап «Межевание территории».
Том 6. Книга 5. Табличные материалы.

Номера точек красных линий	X	Y
42589	4922131,68	4388078,20
42590	4922126,04	4388061,97
42591	4922118,52	4388046,52
42592	4922109,21	4388032,07
42593	4922100,07	4388019,58
42594	4922089,69	4388007,63
42595	4922077,46	4387997,59
42596	4922027,42	4387963,08
42597	4922016,03	4387955,46
42598	4921998,02	4387944,30
42599	4921979,55	4387933,93
42600	4921951,42	4387918,91
42601	4921939,42	4387911,31
42602	4921928,69	4387902,02
42603	4921897,86	4387871,03
42604	4921858,62	4387828,70
42605	4921852,06	4387820,90
42606	4921846,29	4387812,50
42607	4921829,59	4387785,51
42608	4921778,67	4387686,69
42609	4921773,73	4387682,11
42610	4921693,15	4387647,55
42611	4921689,52	4387647,42
42612	4921686,86	4387649,61
42613	4921686,27	4387653,11
42614	4921687,25	4387655,66
42615	4921687,85	4387657,15
42616	4921690,85	4387667,53
42617	4921692,02	4387678,27
42618	4921694,81	4387705,70
42619	4921698,59	4387710,05
42620	4921738,93	4387719,97
42621	4921760,96	4387724,91
42622	4921764,45	4387726,43
42623	4921767,11	4387729,15
42624	4921769,96	4387733,46
42625	4921777,28	4387744,53
42626	4921772,02	4387797,74
42627	4921766,18	4387859,82
42628	4921777,23	4387862,70
42629	4921802,81	4387868,47
42630	4921823,90	4387870,46

Номера точек красных линий	X	Y
42631	4921823,24	4387877,43
42632	4921801,70	4387875,40
42633	4921775,58	4387869,50
42634	4921766,40	4387867,11
42635	4921742,86	4387863,31
42636	4921679,44	4387864,76
42637	4921677,52	4387867,24
42638	4921683,95	4387877,57
42639	4921693,19	4387891,74
42640	4921715,73	4387908,79
42641	4921762,13	4387915,00
42642	4921763,92	4387900,78
42643	4921769,69	4387901,55
42644	4921769,28	4387904,51
42645	4921766,97	4387921,11
42646	4921799,23	4387940,93
42647	4921807,19	4387959,25
42648	4921811,20	4387970,82
42649	4921806,49	4387972,01
42650	4921798,75	4387951,12
42651	4921793,55	4387944,93
42652	4921785,60	4387943,44
42653	4921769,08	4387946,08
42654	4921766,42	4387949,75
42655	4921713,62	4387959,70
42656	4921712,71	4387961,42
42657	4921721,68	4387980,16
42658	4921744,13	4388023,04
42659	4921749,53	4388025,63
42660	4921849,83	4388005,86
42661	4921851,47	4388012,65
42662	4921828,20	4388016,68
42663	4921800,58	4388021,86
42664	4921799,02	4388026,23
42665	4921806,04	4388045,00
42666	4921816,49	4388066,69
42667	4921829,29	4388088,94
42668	4921832,02	4388090,09
42669	4921849,58	4388083,26
42670	4921854,25	4388082,61
42671	4921858,28	4388097,13
42672	4921859,85	4388104,49



Оказание услуг по разработке и утверждению проекта планировки и проекта межевания
улично-дорожной сети и территории общественного пользования

6 этап «Межевание территории».

Том 6. Книга 5. Табличные материалы.

Номера точек красных линий	X	Y
42673	4921863,76	4388118,80
42674	4921873,40	4388161,08
42675	4921868,68	4388175,97
42676	4921886,12	4388218,91
42677	4921912,04	4388279,04
42678	4921921,09	4388300,66
42679	4921931,18	4388317,20
42680	4921943,59	4388326,46
42681	4921948,65	4388331,67
42682	4921957,28	4388335,83
42683	4921965,01	4388337,52
42684	4922022,28	4388338,22
42685	4922026,36	4388324,01
42686	4922044,03	4388314,29
42687	4922076,32	4388296,73
42688	4922103,22	4388280,46
42689	4922131,90	4388263,14
42690	4922168,73	4388243,20
42691	4922200,36	4388227,35
42692	4922222,49	4388212,67
42693	4922233,56	4388204,05
42694	4922239,67	4388197,84
42695	4922243,97	4388191,22
42696	4922247,23	4388184,06
42697	4922251,60	4388171,94
42698	4922254,70	4388157,46
42699	4922258,00	4388144,49
42700	4922257,84	4388139,01
42701	4922258,07	4388132,70
42702	4922258,70	4388120,45
42703	4922260,04	4388096,42
42704	4922262,45	4388096,50
42705	4930547,19	4388347,69
42706	4930542,39	4388342,81
42707	4930566,18	4388305,47
42708	4930573,43	4388291,25
42709	4930588,71	4388253,37
42710	4930613,18	4388202,45
42711	4930621,52	4388168,24
42712	4930656,84	4388107,17
42713	4930663,54	4388097,28
42714	4930671,59	4388088,45

Номера точек красных линий	X	Y
42715	4930680,82	4388080,86
42716	4930691,03	4388074,66
42717	4930702,02	4388069,99
42718	4930713,57	4388066,93
42719	4930725,44	4388065,55
42720	4930737,38	4388065,88
42721	4930778,08	4388069,93
42722	4930798,54	4388070,21
42723	4930818,75	4388067,01
42724	4930838,12	4388060,42
42725	4930856,09	4388050,64
42726	4931074,75	4387906,21
42727	4931096,11	4387894,16
42728	4931118,96	4387885,25
42729	4931334,95	4387818,05
42730	4931360,53	4387809,29
42731	4931412,37	4387793,97
42732	4931455,99	4387779,77
42733	4931458,83	4387795,30
42734	4931459,18	4387797,34
42735	4931460,11	4387800,61
42736	4931454,52	4387803,66
42737	4931423,34	4387818,29
42738	4931337,13	4387861,66
42739	4923153,12	4388359,30
42740	4923051,26	4388222,41
42741	4923006,44	4388146,44
42742	4922976,15	4388064,38
42743	4922961,00	4387978,24
42744	4922961,46	4387889,89
42745	4922980,12	4387698,74
42746	4922989,89	4387665,54
42747	4923009,94	4387639,66
42748	4923038,03	4387622,86
42749	4923071,68	4387617,21
42750	4923386,30	4387639,61
42751	4923434,52	4387633,35
42752	4923478,26	4387607,76
42753	4923508,55	4387567,14
42754	4923520,13	4387519,91
42755	4923526,40	4387364,21
42756	4923546,92	4387367,36



Оказание услуг по разработке и утверждению проекта планировки и проекта межевания
улично-дорожной сети и территории общественного пользования
6 этап «Межевание территории».
Том 6. Книга 5. Табличные материалы.

Номера точек красных линий	X	Y
42757	4933577,56	4388359,40
42758	4933563,49	4388356,00
42759	4933552,38	4388351,81
42760	4933551,58	4388319,68
42761	4933551,88	4388281,69
42762	4933589,61	4388281,39
42763	4933597,26	4388281,33
42764	4933606,22	4388274,54
42765	4933615,69	4388264,99
42766	4933626,68	4388256,65
42767	4933639,58	4388249,88
42768	4933652,07	4388246,49
42769	4933679,81	4388311,61
42770	4933677,24	4388318,33
42771	4933621,52	4388344,51
42772	4933614,29	4388347,55
42773	4933577,56	4388359,40
42774	4923072,81	4388372,19
42775	4923084,61	4388365,53
42776	4923090,66	4388353,42
42777	4923088,90	4388339,99
42778	4923018,44	4388245,29
42779	4922997,63	4388214,05
42780	4922979,09	4388181,41
42781	4922962,92	4388147,54
42782	4922949,20	4388112,61
42783	4922943,21	4388195,73
42784	4922932,89	4388293,66
42785	4923059,32	4388371,10
42786	4923072,81	4388372,19
42787	4934074,68	4388429,10
42788	4934070,13	4388424,97
42789	4934074,74	4388363,13
42790	4934074,63	4388353,37
42791	4934072,84	4388343,78
42792	4934066,87	4388313,00
42793	4934068,69	4388310,45
42794	4934150,86	4388305,80
42795	4934161,88	4388315,18
42796	4934170,90	4388401,77
42797	4934164,38	4388413,55
42798	4934074,68	4388429,10

Номера точек красных линий	X	Y
42799	4933992,61	4388431,53
42800	4934032,10	4388420,68
42801	4934056,50	4388412,80
42802	4934059,80	4388368,48
42803	4934059,64	4388354,84
42804	4934058,21	4388347,15
42805	4934047,07	4388306,86
42806	4934043,82	4388291,83
42807	4934149,24	4388285,86
42808	4934159,92	4388273,26
42809	4934158,56	4388256,05
42810	4934157,28	4388244,44
42811	4934141,50	4388152,04
42812	4934139,83	4388139,01
42813	4934139,25	4388125,89
42814	4934139,05	4388039,07
42815	4934138,33	4388026,78
42816	4934135,78	4388012,70
42817	4934133,25	4388004,08
42818	4934129,09	4387993,58
42819	4934090,53	4387909,25
42820	4933946,93	4387951,64
42821	4933935,05	4387953,13
42822	4933935,80	4387959,06
42823	4933937,39	4387964,02
42824	4933869,17	4387973,00
42825	4933872,87	4388031,87
42826	4933869,67	4388065,00
42827	4933863,16	4388087,45
42828	4933861,21	4388100,24
42829	4933860,80	4388097,76
42830	4933860,73	4388095,47
42831	4933859,98	4388093,00
42832	4933847,98	4388085,80
42833	4933847,75	4388084,45
42834	4933848,88	4388082,42
42835	4933838,15	4388074,92
42836	4933836,90	4388076,72
42837	4933834,93	4388077,10
42838	4933824,75	4388070,93
42839	4933821,03	4388068,55
42840	4933809,09	4388061,46



Оказание услуг по разработке и утверждению проекта планировки и проекта межевания
улично-дорожной сети и территории общественного пользования

6 этап «Межевание территории».

Том 6. Книга 5. Табличные материалы.

Номера точек красных линий	X	Y
42841	4933799,57	4388054,81
42842	4933746,44	4388020,24
42843	4933747,06	4388019,21
42844	4933742,53	4388013,73
42845	4933740,09	4388008,64
42846	4933737,24	4388006,71
42847	4933732,55	4388013,68
42848	4933735,91	4388015,84
42849	4933735,65	4388016,24
42850	4933739,07	4388018,73
42851	4933726,18	4388037,38
42852	4933722,32	4388034,18
42853	4933730,38	4388022,86
42854	4933727,68	4388020,93
42855	4933728,02	4388020,32
42856	4933723,97	4388017,79
42857	4933712,47	4388035,59
42858	4933848,76	4388123,71
42859	4933857,21	4388129,05
42860	4933921,94	4388169,15
42861	4933951,70	4388276,02
42862	4933992,61	4388431,53
42863	4933144,45	4388495,37
42864	4932875,17	4388457,81
42865	4932872,67	4388446,45
42866	4932876,42	4388418,69
42867	4933159,85	4388460,57
42868	4933165,15	4388462,80
42869	4933163,35	4388469,90
42870	4933144,45	4388495,37
42871	4922659,07	4388518,37
42872	4922655,03	4388518,18
42873	4922657,19	4388470,77
42874	4922658,73	4388433,20
42875	4922661,20	4388390,72
42876	4922684,85	4388388,00
42877	4922692,61	4388395,84
42878	4922689,30	4388435,08
42879	4922687,16	4388468,68
42880	4922685,88	4388502,53
42881	4922677,96	4388508,04
42882	4922674,00	4388507,92

Номера точек красных линий	X	Y
42883	4922669,46	4388510,73
42884	4922659,07	4388518,37
42885	4932883,30	4388543,32
42886	4932631,29	4388505,87
42887	4932638,73	4388446,34
42888	4932817,01	4388470,38
42889	4932845,01	4388484,10
42890	4932886,42	4388537,75
42891	4932883,30	4388543,32
42892	4928731,61	4386193,88
42893	4928730,01	4386179,59
42894	4928628,55	4386198,34
42895	4928562,54	4386206,91
42896	4928511,63	4386208,65
42897	4928476,97	4386207,44
42898	4928445,62	4386204,67
42899	4928408,67	4386199,33
42900	4928365,74	4386190,22
42901	4928313,69	4386174,78
42902	4927996,65	4386065,42
42903	4927939,60	4386042,52
42904	4927904,06	4386024,76
42905	4927876,92	4386009,20
42906	4927860,09	4385999,82
42907	4927849,11	4385993,11
42908	4927842,45	4385984,45
42909	4927781,22	4385943,51
42910	4927676,38	4385943,51
42911	4927262,69	4386205,58
42912	4927242,67	4386218,66
42913	4927214,08	4386237,99
42914	4927200,28	4386249,69
42915	4927191,62	4386241,81
42916	4927115,88	4386291,54
42917	4927116,32	4386298,18
42918	4927080,54	4386321,90
42919	4927072,02	4386334,09
42920	4927062,27	4386340,49
42921	4927036,35	4386368,35
42922	4927040,10	4386387,69
42923	4927051,94	4386413,49
42924	4927077,00	4386451,56



Оказание услуг по разработке и утверждению проекта планировки и проекта межевания
улично-дорожной сети и территории общественного пользования

6 этап «Межевание территории».

Том 6. Книга 5. Табличные материалы.

Номера точек красных линий	X	Y
42925	4927160,87	4386560,62
42926	4927167,19	4386591,94
42927	4927168,01	4386606,92
42928	4927166,26	4386619,26
42929	4927160,70	4386634,61
42930	4927153,53	4386646,03
42931	4927147,17	4386653,19
42932	4927138,19	4386660,65
42933	4927128,50	4386666,33
42934	4927119,87	4386669,31
42935	4927106,86	4386671,59
42936	4927092,61	4386671,25
42937	4927081,18	4386668,83
42938	4927069,06	4386663,90
42939	4927056,42	4386655,48
42940	4927029,41	4386629,65
42941	4927003,09	4386586,88
42942	4926988,77	4386568,91
42943	4926970,56	4386554,91
42944	4926949,51	4386545,69
42945	4926926,87	4386541,79
42946	4926815,00	4386536,27
42947	4926796,58	4386534,17
42948	4926778,58	4386529,74
42949	4926761,29	4386523,05
42950	4926745,00	4386514,21
42951	4926626,11	4386439,49
42952	4926613,65	4386433,69
42953	4926600,13	4386431,16
42954	4926586,40	4386432,06
42955	4926573,33	4386436,34
42956	4926472,63	4386483,97
42957	4926400,22	4386514,88
42958	4926325,65	4386540,13
42959	4926068,80	4386616,26
42960	4926023,69	4386632,85
42961	4925981,07	4386655,06
42962	4925941,64	4386682,55
42963	4925906,05	4386714,86
42964	4925547,97	4387084,42
42965	4925553,42	4387100,52
42966	4925924,24	4387203,65

Номера точек красных линий	X	Y
42967	4925951,29	4387210,76
42968	4926007,19	4387222,85
42969	4926061,74	4387231,37
42970	4926110,53	4387236,33
42971	4926382,49	4387257,03
42972	4926463,71	4387266,47
42973	4926530,63	4387279,23
42974	4926609,28	4387300,24
42975	4926807,36	4387361,64
42976	4926864,24	4387380,81
42977	4926899,43	4387394,24
42978	4926951,19	4387416,30
42979	4927001,51	4387440,51
42980	4927055,55	4387469,77
42981	4927192,88	4387554,05
42982	4927256,96	4387590,10
42983	4927303,69	4387612,56
42984	4927374,17	4387649,33
42985	4927462,86	4387675,95
42986	4927531,15	4387695,58
42987	4927562,93	4387705,57
42988	4927658,45	4387733,95
42989	4927747,96	4387759,61
42990	4927807,30	4387787,87
42991	4927837,64	4387808,50
42992	4927911,47	4387844,28
42993	4927954,62	4387872,16
42994	4928259,94	4388079,34
42995	4928392,58	4388168,26
42996	4928442,92	4388200,08
42997	4928478,46	4388220,06
42998	4928518,06	4388240,09
42999	4928547,34	4388253,47
43000	4928582,20	4388267,91
43001	4928616,00	4388280,42
43002	4928650,19	4388291,66
43003	4928682,59	4388301,03
43004	4928710,41	4388308,12
43005	4928740,26	4388314,75
43006	4929124,89	4388393,95
43007	4929117,69	4388253,65
43008	4929117,90	4388246,72



Оказание услуг по разработке и утверждению проекта планировки и проекта межевания
улично-дорожной сети и территории общественного пользования

6 этап «Межевание территории».

Том 6. Книга 5. Табличные материалы.

Номера точек красных линий	X	Y
43009	4929119,23	4388239,93
43010	4929120,94	4388235,05
43011	4929123,59	4388229,78
43012	4929127,12	4388224,71
43013	4929129,73	4388221,77
43014	4929133,57	4388218,30
43015	4929137,08	4388215,77
43016	4929139,53	4388214,30
43017	4929142,64	4388212,74
43018	4929147,72	4388210,83
43019	4929150,97	4388209,97
43020	4929224,14	4388193,81
43021	4929229,50	4388193,08
43022	4929234,90	4388193,26
43023	4929245,35	4388194,48
43024	4929261,55	4388196,79
43025	4929274,69	4388199,32
43026	4929365,58	4388218,79
43027	4929399,72	4388206,80
43028	4929469,22	4388225,48
43029	4929480,24	4388239,41
43030	4929572,39	4388245,01
43031	4929575,39	4388245,14
43032	4929727,76	4388249,16
43033	4929745,89	4388249,96
43034	4929760,14	4388251,04
43035	4929775,15	4388252,61
43036	4929789,96	4388254,61
43037	4929803,34	4388256,60
43038	4929809,46	4388257,69
43039	4929814,54	4388258,86
43040	4929827,03	4388262,05
43041	4929827,75	4388262,13
43042	4929828,47	4388261,99
43043	4929829,00	4388261,73
43044	4929829,45	4388261,36
43045	4929829,79	4388260,91
43046	4929829,98	4388260,53
43047	4929830,10	4388260,12
43048	4929834,84	4388236,74
43049	4929835,90	4388232,34
43050	4929836,72	4388229,62

Номера точек красных линий	X	Y
43051	4929837,86	4388226,46
43052	4929839,13	4388223,43
43053	4929840,32	4388220,95
43054	4929848,75	4388204,28
43055	4929850,77	4388200,60
43056	4929866,68	4388173,78
43057	4929867,71	4388171,93
43058	4929931,41	4388049,29
43059	4929954,99	4388016,97
43060	4929991,33	4387951,36
43061	4929991,78	4387950,54
43062	4930063,30	4387818,29
43063	4930068,20	4387810,70
43064	4930070,43	4387807,80
43065	4930073,84	4387802,58
43066	4930103,07	4387749,85
43067	4930116,19	4387757,12
43068	4930086,96	4387809,85
43069	4930082,34	4387816,91
43070	4930080,12	4387819,82
43071	4930076,49	4387825,42
43072	4930004,97	4387957,67
43073	4930004,45	4387958,63
43074	4929967,93	4388024,56
43075	4929953,60	4388060,81
43076	4929889,89	4388183,45
43077	4929888,18	4388186,53
43078	4929872,27	4388213,35
43079	4929871,06	4388215,56
43080	4929862,63	4388232,23
43081	4929861,35	4388235,04
43082	4929860,25	4388238,12
43083	4929859,34	4388241,70
43084	4929854,60	4388265,09
43085	4929853,92	4388267,75
43086	4929852,21	4388271,99
43087	4929850,09	4388275,53
43088	4929847,42	4388278,74
43089	4929844,93	4388281,02
43090	4929841,35	4388283,47
43091	4929837,86	4388285,16
43092	4929833,89	4388286,41



Оказание услуг по разработке и утверждению проекта планировки и проекта межевания
улично-дорожной сети и территории общественного пользования

6 этап «Межевание территории».

Том 6. Книга 5. Табличные материалы.

Номера точек красных линий	X	Y
43093	4929830,35	4388286,99
43094	4929826,17	4388287,09
43095	4929820,85	4388286,27
43096	4929808,36	4388283,09
43097	4929803,07	4388281,91
43098	4929799,65	4388281,33
43099	4929786,27	4388279,33
43100	4929770,71	4388277,26
43101	4929754,99	4388275,69
43102	4929740,01	4388274,66
43103	4929727,10	4388274,15
43104	4929574,74	4388270,14
43105	4929570,87	4388269,97
43106	4929502,76	4388265,83
43107	4929492,88	4388264,48
43108	4929270,92	4388216,92
43109	4929256,81	4388214,25
43110	4929243,27	4388212,36
43111	4929232,82	4388211,14
43112	4929230,17	4388211,08
43113	4929228,02	4388211,38
43114	4929162,97	4388225,75
43115	4929153,59	4388228,96
43116	4929147,51	4388232,44
43117	4929143,43	4388235,58
43118	4929142,75	4388236,16
43119	4929139,96	4388239,02
43120	4929136,91	4388243,68
43121	4929135,23	4388247,97
43122	4929134,41	4388252,31
43123	4929134,33	4388255,93
43124	4929138,11	4388334,19
43125	4929140,73	4388356,04
43126	4929145,38	4388377,39
43127	4929193,75	4388387,78
43128	4929345,00	4388419,51
43129	4929440,26	4388439,51
43130	4929446,76	4388453,42
43131	4929723,87	4388496,82
43132	4929769,38	4388505,68
43133	4929801,39	4388514,03
43134	4929848,02	4388529,51

Номера точек красных линий	X	Y
43135	4929945,39	4388542,47
43136	4930009,48	4388546,20
43137	4930070,41	4388539,03
43138	4930130,50	4388528,89
43139	4930354,73	4388423,34
43140	4930377,96	4388411,64
43141	4930402,38	4388397,54
43142	4930424,07	4388383,32
43143	4930446,74	4388367,58
43144	4930474,64	4388346,63
43145	4930498,74	4388325,79
43146	4930519,94	4388304,94
43147	4930652,45	4388075,80
43148	4930754,97	4388022,79
43149	4930760,97	4388012,75
43150	4930762,04	4387999,24
43151	4930750,27	4387988,18
43152	4930745,98	4387984,82
43153	4930741,17	4387982,28
43154	4930735,98	4387980,63
43155	4930730,58	4387979,93
43156	4930719,17	4387979,48
43157	4930710,68	4387980,14
43158	4930641,49	4388024,29
43159	4930610,61	4388046,63
43160	4930599,86	4388066,41
43161	4930570,70	4388130,33
43162	4930571,53	4388138,96
43163	4930578,19	4388150,82
43164	4930564,89	4388155,92
43165	4930556,96	4388148,41
43166	4930595,38	4388064,18
43167	4930608,60	4388039,85
43168	4930637,53	4388018,52
43169	4930704,85	4387975,56
43170	4930694,56	4387961,87
43171	4930572,78	4387884,48
43172	4930576,67	4387877,77
43173	4930575,89	4387875,13
43174	4930573,94	4387874,14
43175	4930623,04	4387777,77
43176	4930635,21	4387777,02



Оказание услуг по разработке и утверждению проекта планировки и проекта межевания
улично-дорожной сети и территории общественного пользования

6 этап «Межевание территории».

Том 6. Книга 5. Табличные материалы.

Номера точек красных линий	X	Y
43177	4930683,19	4387848,01
43178	4930814,72	4387767,46
43179	4930828,83	4387744,19
43180	4930873,77	4387706,13
43181	4930952,20	4387662,96
43182	4930980,06	4387642,28
43183	4931052,17	4387619,87
43184	4931130,98	4387613,21
43185	4931216,61	4387603,63
43186	4931271,21	4387603,64
43187	4931305,89	4387604,52
43188	4931354,72	4387607,24
43189	4931483,88	4387610,87
43190	4931565,62	4387588,90
43191	4931568,42	4387600,58
43192	4931540,98	4387607,95
43193	4931541,76	4387610,85
43194	4931485,65	4387625,92
43195	4931354,09	4387622,23
43196	4931305,43	4387619,51
43197	4931272,57	4387619,33
43198	4931245,58	4387634,36
43199	4928517,63	4388552,98
43200	4928517,02	4388504,90
43201	4928515,08	4388446,81
43202	4928514,33	4388394,97
43203	4928411,70	4388297,36
43204	4928250,54	4388187,60
43205	4928207,62	4388157,39
43206	4928178,64	4388138,84
43207	4928146,23	4388122,01
43208	4928008,16	4388058,31
43209	4927986,31	4388041,54
43210	4927963,13	4388013,69
43211	4927933,82	4387990,82
43212	4927908,09	4387978,44
43213	4927881,37	4387969,50
43214	4927859,42	4387967,32
43215	4927840,62	4387968,88
43216	4927772,42	4387980,37
43217	4927753,06	4387980,59
43218	4927742,64	4387979,07

Номера точек красных линий	X	Y
43219	4927723,32	4387975,65
43220	4927671,89	4387964,85
43221	4927667,38	4387963,72
43222	4927658,36	4387961,12
43223	4922745,41	4388556,47
43224	4922740,41	4388556,27
43225	4922735,07	4388550,20
43226	4922730,32	4388546,44
43227	4922701,33	4388530,91
43228	4922697,78	4388521,91
43229	4922693,51	4388507,23
43230	4922691,81	4388499,00
43231	4922692,56	4388476,89
43232	4922694,34	4388445,93
43233	4922697,64	4388395,67
43234	4922706,04	4388387,67
43235	4922725,06	4388389,26
43236	4922749,36	4388475,37
43237	4922749,14	4388502,52
43238	4922745,41	4388556,47
43239	4922604,62	4388557,16
43240	4922584,55	4388556,55
43241	4922585,12	4388530,71
43242	4922587,97	4388473,05
43243	4922588,47	4388453,11
43244	4922589,39	4388448,98
43245	4922591,67	4388445,42
43246	4922620,95	4388413,94
43247	4922632,67	4388405,81
43248	4922644,77	4388397,41
43249	4922652,61	4388401,76
43250	4922651,04	4388434,46
43251	4922649,28	4388473,31
43252	4922648,28	4388492,38
43253	4922646,16	4388525,51
43254	4922634,68	4388533,32
43255	4922615,70	4388548,50
43256	4922604,62	4388557,16
43257	4933471,76	4388560,84
43258	4933536,48	4388559,58
43259	4933535,18	4388335,17
43260	4933384,07	4388336,34



Оказание услуг по разработке и утверждению проекта планировки и проекта межевания
улично-дорожной сети и территории общественного пользования

6 этап «Межевание территории».

Том 6. Книга 5. Табличные материалы.

Номера точек красных линий	X	Y
43261	4933383,95	4388348,44
43262	4933384,19	4388352,30
43263	4933385,78	4388358,32
43264	4933387,82	4388362,37
43265	4933452,17	4388466,71
43266	4933455,50	4388473,45
43267	4933457,50	4388480,70
43268	4933471,76	4388560,84
43269	4922016,02	4388336,42
43270	4922017,08	4388331,23
43271	4922016,50	4388329,43
43272	4922004,47	4388336,04
43273	4921986,84	4388344,69
43274	4921978,08	4388348,48
43275	4921971,04	4388349,85
43276	4921964,23	4388349,53
43277	4921950,05	4388344,62
43278	4921938,93	4388338,50
43279	4921931,84	4388335,70
43280	4921922,09	4388321,30
43281	4921901,31	4388275,25
43282	4921883,57	4388238,62
43283	4921875,75	4388239,76
43284	4921865,43	4388325,32
43285	4921827,24	4388322,20
43286	4921817,99	4388392,81
43287	4921813,77	4388430,77
43288	4921812,19	4388438,82
43289	4921809,38	4388446,53
43290	4921805,41	4388453,71
43291	4921800,37	4388460,19
43292	4921796,56	4388463,94
43293	4921790,01	4388472,60
43294	4921784,22	4388483,53
43295	4921775,82	4388506,03
43296	4921762,02	4388510,99
43297	4921744,54	4388518,58
43298	4921704,50	4388535,96
43299	4921705,91	4388560,03
43300	4921781,26	4388563,90
43301	4921811,73	4388560,68
43302	4921831,26	4388552,13

Номера точек красных линий	X	Y
43303	4921846,51	4388545,78
43304	4921868,08	4388540,84
43305	4921883,97	4388537,22
43306	4921889,93	4388530,38
43307	4921918,88	4388524,15
43308	4921939,17	4388521,32
43309	4921941,10	4388529,00
43310	4921960,95	4388529,86
43311	4921966,22	4388563,77
43312	4921992,76	4388560,36
43313	4922032,44	4388549,30
43314	4922028,70	4388535,98
43315	4922025,28	4388523,76
43316	4922039,19	4388518,47
43317	4922054,72	4388506,18
43318	4922065,18	4388492,26
43319	4922080,89	4388471,38
43320	4922079,79	4388469,90
43321	4922114,90	4388430,13
43322	4922129,88	4388416,28
43323	4922141,88	4388403,69
43324	4922181,32	4388372,90
43325	4922194,80	4388362,37
43326	4922218,19	4388344,03
43327	4922239,62	4388326,04
43328	4922216,50	4388314,47
43329	4922198,69	4388281,64
43330	4922220,56	4388267,88
43331	4922249,31	4388288,21
43332	4922271,49	4388292,58
43333	4922300,67	4388265,64
43334	4922320,04	4388266,89
43335	4922321,91	4388351,61
43336	4922344,40	4388350,67
43337	4922367,21	4388355,67
43338	4922423,57	4388405,72
43339	4922423,57	4388414,48
43340	4922526,77	4388413,09
43341	4922592,38	4388410,31
43342	4922602,31	4388399,12
43343	4922610,95	4388390,56
43344	4922620,55	4388383,09



Оказание услуг по разработке и утверждению проекта планировки и проекта межевания
улично-дорожной сети и территории общественного пользования
6 этап «Межевание территории».
Том 6. Книга 5. Табличные материалы.

Номера точек красных линий	X	Y
43345	4922630,97	4388376,81
43346	4922642,07	4388371,82
43347	4922653,68	4388368,18
43348	4922665,64	4388365,96
43349	4922677,78	4388365,17
43350	4922689,92	4388365,83
43351	4922740,16	4388371,60
43352	4922751,21	4388360,27
43353	4922738,02	4388266,78
43354	4922720,45	4388242,26
43355	4922704,91	4388194,01
43356	4922660,74	4388169,19
43357	4922476,31	4388066,31
43358	4922476,56	4388070,60
43359	4922475,78	4388087,63
43360	4922472,11	4388087,33
43361	4922472,35	4388098,22
43362	4922452,71	4388097,40
43363	4922452,68	4388097,90
43364	4922448,62	4388098,20
43365	4922447,69	4388098,29
43366	4922443,68	4388069,22
43367	4922447,63	4388062,71
43368	4922451,39	4388055,88
43369	4922428,42	4388042,75
43370	4922429,79	4388040,36
43371	4922364,67	4388004,04
43372	4922235,62	4387927,06
43373	4922187,43	4387901,20
43374	4922180,02	4387895,95
43375	4922173,40	4387890,43
43376	4922165,16	4387882,19
43377	4922161,91	4387886,05
43378	4922160,49	4387891,73
43379	4922161,94	4387897,47
43380	4922257,67	4388073,72
43381	4922259,12	4388079,91
43382	4922259,88	4388093,63
43383	4922262,46	4388093,79
43384	4933088,53	4388570,76
43385	4933025,38	4388562,91
43386	4932905,54	4388544,51

Номера точек красных линий	X	Y
43387	4932862,00	4388488,11
43388	4932863,45	4388477,38
43389	4933121,68	4388513,40
43390	4933124,10	4388522,80
43391	4933089,03	4388570,08
43392	4933088,53	4388570,76
43393	4921513,54	4388572,21
43394	4921449,90	4388567,70
43395	4921386,82	4388562,52
43396	4921358,38	4388562,20
43397	4921295,69	4388542,22
43398	4921286,36	4388539,83
43399	4921276,77	4388538,40
43400	4921259,79	4388537,28
43401	4921227,28	4388538,64
43402	4921207,41	4388538,82
43403	4921177,66	4388539,11
43404	4921161,22	4388539,26
43405	4921150,20	4388539,18
43406	4921138,15	4388537,29
43407	4921115,36	4388532,08
43408	4921115,10	4388530,42
43409	4921079,58	4388522,05
43410	4921077,08	4388521,44
43411	4921110,57	4388501,61
43412	4921111,77	4388500,78
43413	4921117,43	4388491,59
43414	4921133,96	4388462,71
43415	4921142,37	4388453,38
43416	4921145,39	4388450,93
43417	4921156,02	4388447,03
43418	4921174,39	4388442,24
43419	4921206,30	4388434,16
43420	4921239,53	4388424,58
43421	4921239,87	4388403,80
43422	4921241,66	4388402,03
43423	4921242,28	4388390,16
43424	4921262,60	4388390,61
43425	4921286,85	4388391,60
43426	4921285,54	4388423,98
43427	4921330,08	4388427,62
43428	4921350,00	4388428,87



Оказание услуг по разработке и утверждению проекта планировки и проекта межевания
улично-дорожной сети и территории общественного пользования

6 этап «Межевание территории».

Том 6. Книга 5. Табличные материалы.

Номера точек красных линий	X	Y
43429	4921369,61	4388429,39
43430	4921383,36	4388491,92
43431	4921418,82	4388491,73
43432	4921474,51	4388488,57
43433	4921563,77	4388474,13
43434	4921577,87	4388473,17
43435	4921587,58	4388472,81
43436	4921589,24	4388475,21
43437	4921593,36	4388510,67
43438	4921638,96	4388468,55
43439	4921672,74	4388434,64
43440	4921687,75	4388414,88
43441	4921695,65	4388403,79
43442	4921710,92	4388380,62
43443	4921700,36	4388342,91
43444	4921701,36	4388327,68
43445	4921702,25	4388294,98
43446	4921688,40	4388248,41
43447	4921682,52	4388224,62
43448	4921670,66	4388196,64
43449	4921645,81	4388140,82
43450	4921643,31	4388047,37
43451	4921642,93	4388046,44
43452	4921634,97	4388028,31
43453	4921644,47	4387992,69
43454	4921636,96	4387971,27
43455	4921606,85	4387853,95
43456	4921595,57	4387721,82
43457	4921587,39	4387705,49
43458	4921577,00	4387654,65
43459	4921579,40	4387646,52
43460	4921588,39	4387637,82
43461	4921582,25	4387631,38
43462	4921545,94	4387606,86
43463	4921549,85	4387589,60
43464	4921558,72	4387565,21
43465	4921628,63	4387607,80
43466	4921665,07	4387641,08
43467	4921672,14	4387649,01
43468	4921677,46	4387658,22
43469	4921680,80	4387668,31
43470	4921682,03	4387678,86

Номера точек красных линий	X	Y
43471	4921685,88	4387719,50
43472	4921685,04	4387733,41
43473	4921679,43	4387779,84
43474	4921673,65	4387811,13
43475	4921665,02	4387852,94
43476	4921663,38	4387867,04
43477	4921672,73	4387888,93
43478	4921679,61	4387905,15
43479	4921690,92	4387931,43
43480	4921697,21	4387948,30
43481	4921707,95	4387973,20
43482	4921713,74	4387985,44
43483	4921751,40	4388061,15
43484	4921793,05	4388136,42
43485	4921802,25	4388154,77
43486	4921814,27	4388181,71
43487	4921820,09	4388193,74
43488	4921826,42	4388206,82
43489	4921826,39	4388211,23
43490	4921823,63	4388216,76
43491	4921822,14	4388224,33
43492	4921821,77	4388231,37
43493	4921823,19	4388239,46
43494	4921824,17	4388244,14
43495	4921825,00	4388260,39
43496	4921818,30	4388314,45
43497	4921812,38	4388350,58
43498	4921800,24	4388435,52
43499	4921799,12	4388441,79
43500	4921796,73	4388447,70
43501	4921793,18	4388452,99
43502	4921788,62	4388457,45
43503	4921784,25	4388463,09
43504	4921780,33	4388469,05
43505	4921776,87	4388475,30
43506	4921773,91	4388481,79
43507	4921771,06	4388489,55
43508	4921764,02	4388499,17
43509	4921622,82	4388562,29
43510	4921615,40	4388565,20
43511	4921607,75	4388567,40
43512	4921599,92	4388568,87



Оказание услуг по разработке и утверждению проекта планировки и проекта межевания
улично-дорожной сети и территории общественного пользования

6 этап «Межевание территории».

Том 6. Книга 5. Табличные материалы.

Номера точек красных линий	X	Y
43513	4921591,99	4388569,60
43514	4921566,92	4388569,74
43515	4921531,55	4388571,48
43516	4921513,54	4388572,21
43517	4933412,21	4388556,24
43518	4933421,95	4388580,10
43519	4933403,17	4388588,18
43520	4933372,74	4388579,45
43521	4933344,09	4388558,98
43522	4933304,04	4388532,38
43523	4933219,85	4388461,64
43524	4933208,11	4388452,82
43525	4933175,09	4388444,63
43526	4932901,50	4388404,20
43527	4932897,17	4388395,87
43528	4932931,42	4388327,45
43529	4933059,60	4388345,96
43530	4933074,49	4388348,10
43531	4933148,96	4388358,75
43532	4933151,13	4388341,05
43533	4933135,37	4388338,55
43534	4933132,60	4388348,19
43535	4932948,34	4388321,80
43536	4932964,32	4388288,92
43537	4933002,13	4388208,84
43538	4933016,20	4388217,14
43539	4933428,65	4388548,60
43540	4933433,24	4388560,53
43541	4933441,97	4388593,30
43542	4933461,15	4388590,04
43543	4933437,55	4388468,92
43544	4933436,29	4388464,60
43545	4933434,29	4388460,58
43546	4933377,60	4388368,67
43547	4933374,97	4388363,58
43548	4933372,78	4388356,63
43549	4933371,95	4388348,32
43550	4933372,10	4388333,43
43551	4933305,16	4388333,95
43552	4933299,65	4388333,57
43553	4933290,92	4388331,13
43554	4933285,91	4388328,55

Номера точек красных линий	X	Y
43555	4933210,75	4388281,97
43556	4933203,75	4388275,49
43557	4933199,61	4388266,57
43558	4933198,92	4388260,78
43559	4933198,74	4388193,65
43560	4933185,72	4388193,74
43561	4933092,71	4388179,75
43562	4933078,28	4388177,33
43563	4933070,31	4388176,38
43564	4933033,56	4388170,85
43565	4933021,63	4388192,28
43566	4933027,85	4388195,72
43567	4933017,84	4388666,96
43568	4933048,97	4388624,58
43569	4933050,82	4388622,09
43570	4933075,21	4388588,88
43571	4933077,32	4388580,60
43572	4933053,69	4388575,50
43573	4933024,14	4388571,83
43574	4932972,93	4388563,96
43575	4932923,78	4388558,68
43576	4932922,87	4388564,69
43577	4932967,60	4388622,30
43578	4933004,22	4388666,41
43579	4933017,84	4388666,96
43580	4933097,18	4388697,51
43581	4933055,45	4388688,17
43582	4933020,96	4388680,45
43583	4933097,47	4388576,31
43584	4933180,52	4388464,37
43585	4933211,87	4388474,35
43586	4933222,52	4388495,15
43587	4933224,40	4388500,17
43588	4933225,03	4388507,66
43589	4933223,20	4388515,10
43590	4933216,89	4388529,84
43591	4933197,34	4388551,00
43592	4933193,02	4388561,76
43593	4933129,76	4388649,63
43594	4933113,16	4388674,03
43595	4933104,67	4388686,71
43596	4933097,18	4388697,51



Оказание услуг по разработке и утверждению проекта планировки и проекта межевания
улично-дорожной сети и территории общественного пользования
6 этап «Межевание территории».
Том 6. Книга 5. Табличные материалы.

Номера точек красных линий	X	Y
43597	4932941,78	4388708,99
43598	4933003,58	4388686,58
43599	4932901,52	4388555,13
43600	4932849,78	4388547,44
43601	4932846,90	4388549,03
43602	4932845,74	4388556,87
43603	4932856,63	4388595,91
43604	4932941,78	4388708,99
43605	4931284,91	4388727,53
43606	4931305,57	4388706,24
43607	4931400,98	4388641,53
43608	4931450,27	4388619,79
43609	4931475,81	4388605,50
43610	4931515,17	4388579,62
43611	4931516,24	4388578,79
43612	4931559,92	4388537,73
43613	4931550,56	4388525,61
43614	4931547,28	4388523,63
43615	4931558,57	4388502,65
43616	4931563,20	4388493,01
43617	4931567,48	4388479,53
43618	4931573,70	4388464,64
43619	4930457,41	4388540,73
43620	4930432,78	4388559,14
43621	4930442,63	4388578,60
43622	4930442,39	4388586,44
43623	4930446,70	4388596,99
43624	4930469,68	4388651,78
43625	4930480,18	4388667,38
43626	4930518,60	4388703,09
43627	4930530,67	4388709,14
43628	4930571,02	4388728,40
43629	4930630,71	4388684,06
43630	4930499,23	4388750,46
43631	4930477,06	4388711,85
43632	4930467,04	4388702,56
43633	4930440,64	4388654,87
43634	4930424,26	4388640,93
43635	4930400,69	4388639,18
43636	4930382,68	4388640,39
43637	4930338,89	4388649,38
43638	4930301,85	4388660,19

Номера точек красных линий	X	Y
43639	4930167,33	4388686,65
43640	4930211,20	4388699,30
43641	4930249,59	4388706,30
43642	4930405,46	4388730,71
43643	4930452,10	4388739,38
43644	4930499,23	4388750,46
43645	4933497,61	4388764,10
43646	4933494,73	4388750,93
43647	4933501,88	4388750,33
43648	4933505,51	4388750,53
43649	4933503,02	4388735,93
43650	4933505,72	4388721,98
43651	4933502,04	4388697,90
43652	4933479,20	4388580,70
43653	4933529,61	4388579,72
43654	4933540,35	4388575,04
43655	4933553,56	4388575,30
43656	4933552,38	4388369,20
43657	4933559,02	4388369,20
43658	4933566,05	4388370,98
43659	4933573,44	4388371,84
43660	4933582,56	4388371,54
43661	4933590,99	4388369,90
43662	4933610,76	4388364,45
43663	4933619,51	4388361,63
43664	4933627,62	4388358,22
43665	4933687,89	4388329,91
43666	4933691,11	4388326,19
43667	4933693,31	4388320,97
43668	4933693,69	4388315,57
43669	4933692,75	4388311,37
43670	4933671,93	4388262,50
43671	4933683,31	4388238,57
43672	4933722,77	4388227,22
43673	4933731,22	4388224,60
43674	4933740,53	4388221,28
43675	4933753,76	4388215,73
43676	4933766,78	4388209,25
43677	4933778,69	4388202,33
43678	4933793,16	4388182,92
43679	4933815,36	4388167,29
43680	4933818,68	4388172,75



Оказание услуг по разработке и утверждению проекта планировки и проекта межевания
улично-дорожной сети и территории общественного пользования

6 этап «Межевание территории».

Том 6. Книга 5. Табличные материалы.

Номера точек красных линий	X	Y
43681	4929702,34	4388785,28
43682	4929698,13	4388774,49
43683	4929698,13	4388765,19
43684	4929703,74	4388753,68
43685	4929718,15	4388733,70
43686	4929723,38	4388730,31
43687	4929745,43	4388725,62
43688	4929750,83	4388725,68
43689	4929761,47	4388719,76
43690	4929785,74	4388695,98
43691	4929829,68	4388659,44
43692	4929926,15	4388649,87
43693	4929957,97	4388684,52
43694	4929945,52	4388697,81
43695	4929935,67	4388706,89
43696	4929917,95	4388720,69
43697	4929901,27	4388728,36
43698	4929879,87	4388737,86
43699	4929857,45	4388747,34
43700	4929836,21	4388755,58
43701	4929740,53	4388778,70
43702	4929702,34	4388785,28
43703	4929664,75	4388787,80
43704	4929711,16	4388707,01
43705	4929720,06	4388685,83
43706	4929714,51	4388681,67
43707	4929664,62	4388679,19
43708	4929648,79	4388699,88
43709	4929626,10	4388701,38
43710	4929627,52	4388689,18
43711	4929633,07	4388671,52
43712	4929620,70	4388654,94
43713	4929574,53	4388624,24
43714	4929551,03	4388616,47
43715	4929408,85	4388558,95
43716	4929361,37	4388554,32
43717	4929295,97	4388547,82
43718	4929284,33	4388532,45
43719	4929078,38	4388490,98
43720	4929000,23	4388475,08
43721	4928938,43	4388462,10
43722	4928844,38	4388442,68

Номера точек красных линий	X	Y
43723	4928774,33	4388428,20
43724	4928731,50	4388419,80
43725	4928718,90	4388419,20
43726	4928663,33	4388415,15
43727	4928627,25	4388420,48
43728	4928593,33	4388425,38
43729	4928537,03	4388443,14
43730	4928538,71	4388559,39
43731	4929749,75	4388807,54
43732	4929772,76	4388798,83
43733	4929767,52	4388784,52
43734	4929707,24	4388799,09
43735	4930667,52	4388731,06
43736	4930607,03	4388775,06
43737	4930604,73	4388788,07
43738	4930663,18	4388815,88
43739	4930707,31	4388840,77
43740	4930736,39	4388859,20
43741	4930738,31	4388850,53
43742	4930738,15	4388826,93
43743	4930739,55	4388815,85
43744	4930742,59	4388807,05
43745	4930755,57	4388794,22
43746	4934219,10	4388875,41
43747	4934205,18	4388886,05
43748	4934201,64	4388878,55
43749	4934197,52	4388871,88
43750	4934187,83	4388857,91
43751	4934183,99	4388851,32
43752	4934180,36	4388840,59
43753	4934173,52	4388808,05
43754	4934172,61	4388801,47
43755	4934172,57	4388795,77
43756	4934173,31	4388781,74
43757	4934173,41	4388777,31
43758	4934173,21	4388752,32
43759	4934173,62	4388738,15
43760	4934176,00	4388718,48
43761	4934179,11	4388704,07
43762	4934184,89	4388681,57
43763	4934164,15	4388547,00
43764	4934151,88	4388464,66



Оказание услуг по разработке и утверждению проекта планировки и проекта межевания
улично-дорожной сети и территории общественного пользования
6 этап «Межевание территории».

Том 6. Книга 5. Табличные материалы.

Номера точек красных линий	X	Y
43765	4934147,13	4388432,38
43766	4934168,68	4388428,98
43767	4934176,16	4388426,28
43768	4934182,69	4388420,49
43769	4934187,03	4388411,85
43770	4934180,75	4388351,54
43771	4934179,71	4388348,71
43772	4934179,74	4388339,61
43773	4934173,19	4388257,11
43774	4934171,68	4388243,65
43775	4934170,62	4388236,42
43776	4934156,28	4388149,51
43777	4934154,77	4388137,73
43778	4934154,25	4388125,86
43779	4934154,05	4388039,03
43780	4934152,63	4388020,54
43781	4934149,81	4388007,03
43782	4934145,97	4387995,12
43783	4934142,73	4387987,34
43784	4934098,83	4387891,34
43785	4934103,32	4387882,38
43786	4934141,84	4387874,07
43787	4934145,35	4387874,15
43788	4934148,43	4387875,82
43789	4934163,39	4387889,23
43790	4934169,32	4387893,20
43791	4934176,12	4387895,38
43792	4934183,25	4387895,58
43793	4934190,16	4387893,80
43794	4934200,25	4387889,63
43795	4934205,89	4387886,89
43796	4934211,17	4387883,49
43797	4934216,01	4387879,49
43798	4934220,33	4387874,94
43799	4934230,59	4387862,75
43800	4934233,77	4387859,42
43801	4934237,33	4387856,50
43802	4934241,23	4387854,03
43803	4934245,40	4387852,07
43804	4934251,42	4387849,67
43805	4934258,51	4387847,36
43806	4934265,84	4387846,00

Номера точек красных линий	X	Y
43807	4934273,29	4387845,59
43808	4934280,73	4387846,15
43809	4934354,82	4387856,60
43810	4934360,29	4387857,43
43811	4934432,18	4387869,25
43812	4934431,28	4387866,57
43813	4934438,53	4387867,76
43814	4934440,15	4387857,89
43815	4934430,28	4387856,27
43816	4934427,97	4387857,91
43817	4934421,04	4387852,22
43818	4934362,73	4387842,63
43819	4934356,91	4387841,74
43820	4934269,51	4387829,42
43821	4934231,76	4387842,13
43822	4934227,07	4387839,51
43823	4934190,97	4387683,21
43824	4934181,06	4387651,42
43825	4934158,23	4387600,22
43826	4934138,68	4387562,76
43827	4934101,88	4387499,57
43828	4934100,59	4387497,64
43829	4934099,02	4387495,84
43830	4934097,91	4387494,81
43831	4934087,59	4387486,00
43832	4934086,53	4387484,97
43833	4934085,71	4387483,95
43834	4934075,97	4387470,33
43835	4934057,48	4387446,67
43836	4934016,16	4387391,63
43837	4933993,50	4387401,50
43838	4933982,27	4387400,95
43839	4933944,87	4387329,36
43840	4933942,63	4387326,39
43841	4933938,18	4387323,73
43842	4933933,60	4387323,24
43843	4933929,43	4387324,45
43844	4933906,17	4387336,39
43845	4933903,03	4387338,75
43846	4933900,37	4387343,43
43847	4933900,03	4387348,24
43848	4933901,25	4387351,99



Оказание услуг по разработке и утверждению проекта планировки и проекта межевания
улично-дорожной сети и территории общественного пользования

6 этап «Межевание территории».

Том 6. Книга 5. Табличные материалы.

Номера точек красных линий	X	Y
43849	4933950,81	4387445,85
43850	4933986,67	4387514,38
43851	4933989,73	4387520,65
43852	4933991,81	4387526,43
43853	4934021,19	4387604,39
43854	4933926,52	4387657,23
43855	4933912,29	4387654,33
43856	4933901,58	4387641,61
43857	4933891,62	4387628,30
43858	4933740,46	4387413,53
43859	4933733,29	4387404,71
43860	4933726,33	4387397,59
43861	4933721,46	4387393,25
43862	4933716,23	4387389,11
43863	4933711,60	4387374,57
43864	4933713,49	4387356,52
43865	4933721,59	4387323,07
43866	4933731,61	4387298,77
43867	4933747,54	4387271,97
43868	4933759,21	4387257,02
43869	4933775,03	4387240,66
43870	4933781,80	4387233,55
43871	4933788,92	4387226,42
43872	4933800,09	4387216,47
43873	4933815,75	4387204,63
43874	4933836,03	4387192,30
43875	4933913,43	4387150,90
43876	4933923,88	4387147,00
43877	4933975,16	4387128,20
43878	4934098,48	4387129,38
43879	4934194,73	4387132,70
43880	4934262,90	4387144,62
43881	4934277,34	4387147,22
43882	4934311,22	4387153,91
43883	4934344,63	4387161,33
43884	4934385,83	4387171,63
43885	4934447,53	4387188,00
43886	4934468,32	4387194,04
43887	4934484,57	4387199,52
43888	4934497,73	4387204,46
43889	4934590,70	4387230,24
43890	4934660,95	4387284,22

Номера точек красных линий	X	Y
43891	4934756,33	4387427,85
43892	4934809,44	4387500,03
43893	4934822,39	4387542,98
43894	4934895,80	4387622,29
43895	4934923,11	4387633,22
43896	4934976,53	4387674,19
43897	4934193,59	4388926,58
43898	4934196,55	4388921,30
43899	4934188,72	4388914,36
43900	4934182,78	4388897,46
43901	4934180,29	4388891,66
43902	4934176,99	4388886,14
43903	4934167,29	4388872,17
43904	4934161,97	4388863,19
43905	4934155,89	4388845,73
43906	4934149,05	4388813,19
43907	4934147,66	4388803,02
43908	4934147,61	4388794,45
43909	4934148,35	4388780,42
43910	4934148,41	4388777,52
43911	4934148,21	4388752,53
43912	4934149,19	4388730,24
43913	4934151,66	4388712,59
43914	4934154,90	4388697,84
43915	4934165,73	4388655,72
43916	4934149,92	4388553,19
43917	4934149,26	4388538,71
43918	4934138,47	4388466,27
43919	4934134,46	4388439,04
43920	4934076,21	4388449,13
43921	4934041,10	4388435,58
43922	4934000,72	4388446,39
43923	4933994,57	4388446,73
43924	4933989,46	4388444,96
43925	4933984,05	4388440,29
43926	4933941,56	4388278,76
43927	4933915,03	4388183,47
43928	4933912,33	4388179,77
43929	4933879,00	4388157,85
43930	4933846,06	4388137,44
43931	4933823,42	4388157,94
43932	4933828,75	4388167,17



Оказание услуг по разработке и утверждению проекта планировки и проекта межевания
улично-дорожной сети и территории общественного пользования

6 этап «Межевание территории».

Том 6. Книга 5. Табличные материалы.

Номера точек красных линий	X	Y
43933	4934245,90	4388893,64
43934	4934233,28	4388921,21
43935	4934231,72	4388924,00
43936	4934245,60	4388932,14
43937	4934254,68	4388930,30
43938	4930622,05	4388967,77
43939	4930632,44	4388956,11
43940	4930674,73	4388902,89
43941	4930654,76	4388891,07
43942	4930638,90	4388882,26
43943	4930621,14	4388872,96
43944	4930601,70	4388863,46
43945	4930580,58	4388853,89
43946	4930557,57	4388844,33
43947	4930533,33	4388835,19
43948	4930512,37	4388828,04
43949	4930489,42	4388820,97
43950	4930463,53	4388813,94
43951	4930440,71	4388808,54
43952	4930419,63	4388804,21
43953	4930394,63	4388799,86
43954	4930238,76	4388775,45
43955	4930218,75	4388771,99
43956	4930195,54	4388767,15
43957	4930173,89	4388761,81
43958	4930152,54	4388755,75
43959	4930136,02	4388750,50
43960	4930118,99	4388744,56
43961	4930092,54	4388734,25
43962	4930061,68	4388720,74
43963	4930023,68	4388729,47
43964	4929934,81	4388750,20
43965	4929864,94	4388782,11
43966	4929799,64	4388812,28
43967	4929763,19	4388829,12
43968	4930806,21	4388844,27
43969	4930800,59	4388852,54
43970	4930782,41	4388888,22
43971	4930818,68	4388917,46
43972	4930847,78	4388943,49
43973	4930873,60	4388968,76
43974	4930972,68	4388847,56

Номера точек красных линий	X	Y
43975	4930984,89	4388833,99
43976	4931008,77	4388813,52
43977	4931025,74	4388802,53
43978	4931083,13	4388769,52
43979	4931109,12	4388755,00
43980	4931137,22	4388740,21
43981	4931276,67	4388669,16
43982	4931541,82	4388495,16
43983	4931554,58	4388476,05
43984	4931557,31	4388444,74
43985	4931275,12	4388718,03
43986	4931287,80	4388704,42
43987	4931279,82	4388695,61
43988	4931148,57	4388762,49
43989	4931094,10	4388788,59
43990	4931036,71	4388821,60
43991	4931018,28	4388833,86
43992	4931002,11	4388847,89
43993	4930989,72	4388861,48
43994	4930921,89	4388944,45
43995	4930917,06	4388954,36
43996	4930917,64	4388967,04
43997	4930922,89	4388975,97
43998	4930970,54	4389027,27
43999	4930992,00	4389004,37
44000	4922348,76	4389092,01
44001	4922342,24	4389090,05
44002	4922319,00	4389050,38
44003	4922307,54	4389031,00
44004	4922287,32	4388996,02
44005	4922244,84	4388987,26
44006	4922187,03	4388975,45
44007	4922168,16	4388971,48
44008	4922162,37	4388931,44
44009	4922159,58	4388912,16
44010	4922156,70	4388895,42
44011	4922154,39	4388888,89
44012	4922150,17	4388884,04
44013	4922152,98	4388873,80
44014	4922163,33	4388857,81
44015	4922190,82	4388808,50
44016	4922204,28	4388802,04



Оказание услуг по разработке и утверждению проекта планировки и проекта межевания
улично-дорожной сети и территории общественного пользования

6 этап «Межевание территории».

Том 6. Книга 5. Табличные материалы.

Номера точек красных линий	X	Y
44017	4922303,23	4388824,56
44018	4922314,24	4388859,19
44019	4922321,59	4388889,97
44020	4922325,15	4388899,92
44021	4922330,49	4388909,03
44022	4922359,60	4388949,59
44023	4922370,38	4388966,33
44024	4922379,07	4388983,43
44025	4922411,20	4389055,31
44026	4922408,96	4389061,77
44027	4922389,96	4389071,77
44028	4922348,76	4389092,01
44029	4922278,51	4389110,53
44030	4922296,32	4389105,53
44031	4922324,33	4389096,98
44032	4922329,46	4389095,46
44033	4922329,79	4389085,11
44034	4922314,47	4389056,61
44035	4922301,49	4389034,52
44036	4922282,83	4389002,24
44037	4922243,43	4388994,12
44038	4922234,02	4388992,18
44039	4922232,61	4388994,63
44040	4922278,51	4389110,53
44041	4934362,83	4389114,03
44042	4934349,09	4389100,06
44043	4934342,76	4389092,52
44044	4934337,07	4389082,83
44045	4934332,47	4389073,11
44046	4934283,94	4389001,55
44047	4934282,28	4388998,90
44048	4934279,28	4388992,64
44049	4934260,73	4388944,37
44050	4934264,08	4388943,69
44051	4934354,42	4389125,39
44052	4934332,14	4389104,78
44053	4934324,49	4389090,28
44054	4934305,09	4389050,29
44055	4934302,70	4389045,67
44056	4934299,59	4389040,66
44057	4934290,58	4389028,83
44058	4934220,46	4388943,96

Номера точек красных линий	X	Y
44059	4934216,24	4388950,74
44060	4922222,24	4389135,13
44061	4922226,59	4389133,19
44062	4922248,88	4389124,59
44063	4922270,77	4389112,39
44064	4922264,06	4389094,98
44065	4922248,04	4389053,88
44066	4922227,13	4389002,76
44067	4922223,95	4388994,78
44068	4922222,79	4388992,41
44069	4922219,73	4388989,83
44070	4922217,21	4388989,09
44071	4922215,25	4388988,67
44072	4922187,13	4388982,67
44073	4922169,27	4388978,17
44074	4922172,39	4388999,22
44075	4922175,99	4389022,09
44076	4922180,97	4389038,05
44077	4922187,94	4389054,93
44078	4922222,24	4389135,13
44079	4933441,56	4388773,13
44080	4933409,47	4388642,40
44081	4933392,88	4388616,11
44082	4933364,49	4388589,53
44083	4933336,71	4388569,69
44084	4933325,89	4388562,51
44085	4933242,65	4388492,55
44086	4933224,55	4388534,81
44087	4933208,70	4388551,97
44088	4933135,50	4388653,64
44089	4933113,86	4388685,44
44090	4933091,39	4388713,60
44091	4933091,41	4388845,34
44092	4933081,41	4388845,34
44093	4933081,39	4388698,07
44094	4933052,55	4388691,62
44095	4933017,11	4388692,15
44096	4933015,41	4389056,49
44097	4933015,41	4389119,25
44098	4933024,02	4389123,50
44099	4933025,58	4389136,37
44100	4933014,07	4389141,02



Оказание услуг по разработке и утверждению проекта планировки и проекта межевания
улично-дорожной сети и территории общественного пользования
6 этап «Межевание территории».
Том 6. Книга 5. Табличные материалы.

Номера точек красных линий	X	Y
44101	4933004,41	4389117,08
44102	4933004,41	4389056,47
44103	4933004,86	4388959,96
44104	4933005,10	4388936,66
44105	4933005,95	4388797,03
44106	4933005,67	4388787,12
44107	4933006,12	4388689,91
44108	4932943,91	4388712,47
44109	4932944,67	4388814,85
44110	4932951,87	4388823,67
44111	4932953,97	4388846,62
44112	4932937,31	4388846,89
44113	4932937,73	4388814,81
44114	4932935,14	4388716,62
44115	4932932,00	4388707,63
44116	4932850,24	4388599,06
44117	4932835,24	4388545,28
44118	4932623,25	4388513,77
44119	4932633,77	4388429,53
44120	4932821,72	4388454,87
44121	4932849,76	4388468,61
44122	4932854,92	4388465,85
44123	4932861,52	4388416,94
44124	4932857,27	4388411,10
44125	4932721,29	4388386,47
44126	4932705,81	4388225,38
44127	4932711,26	4388224,26
44128	4932722,48	4388242,07
44129	4932734,34	4388365,54
44130	4932746,60	4388378,86
44131	4932877,08	4388402,49
44132	4932918,82	4388319,76
44133	4932927,40	4388301,97
44134	4932933,94	4388288,70
44135	4932939,46	4388277,18
44136	4932958,49	4388236,86
44137	4932911,14	4388236,44
44138	4932881,08	4388224,17
44139	4932827,16	4388252,79
44140	4932796,93	4388206,18
44141	4932790,70	4388180,29
44142	4932783,13	4388148,84

Номера точек красных линий	X	Y
44143	4932775,69	4388117,91
44144	4932729,41	4388118,66
44145	4932713,88	4388091,68
44146	4932697,95	4388079,42
44147	4932682,02	4388067,15
44148	4932623,20	4388044,26
44149	4932583,98	4388042,62
44150	4932578,83	4388027,37
44151	4932562,51	4388025,46
44152	4932497,49	4388034,32
44153	4930656,47	4389161,22
44154	4930696,50	4389137,09
44155	4930712,84	4389126,44
44156	4930753,13	4389098,18
44157	4930770,00	4389082,39
44158	4930822,76	4389016,90
44159	4930794,52	4388989,55
44160	4930776,16	4388973,72
44161	4930699,23	4389061,33
44162	4930678,95	4389078,44
44163	4922144,81	4389167,72
44164	4922151,93	4389165,31
44165	4922174,88	4389155,27
44166	4922183,45	4389151,53
44167	4922212,15	4389138,95
44168	4922171,56	4389037,69
44169	4922163,81	4388987,26
44170	4922158,18	4388985,75
44171	4922136,01	4389028,83
44172	4922103,52	4389061,31
44173	4922099,89	4389065,35
44174	4922099,33	4389070,48
44175	4922106,41	4389086,67
44176	4922121,64	4389118,76
44177	4922144,81	4389167,72
44178	4931100,03	4389204,54
44179	4931086,84	4389132,83
44180	4931082,45	4389116,60
44181	4931074,15	4389099,02
44182	4931067,40	4389089,03
44183	4931056,03	4389076,50
44184	4930996,68	4389021,00



Оказание услуг по разработке и утверждению проекта планировки и проекта межевания
улично-дорожной сети и территории общественного пользования

6 этап «Межевание территории».

Том 6. Книга 5. Табличные материалы.

Номера точек красных линий	X	Y
44185	4931011,67	4389005,28
44186	4922028,70	4389239,48
44187	4922041,93	4389235,62
44188	4922055,19	4389223,31
44189	4922060,02	4389219,18
44190	4922064,62	4389215,62
44191	4922094,84	4389194,09
44192	4922104,49	4389188,06
44193	4922114,79	4389183,22
44194	4922129,82	4389177,25
44195	4922135,11	4389170,61
44196	4922132,26	4389152,23
44197	4922123,44	4389133,86
44198	4922114,80	4389115,90
44199	4922096,19	4389077,12
44200	4922093,55	4389063,41
44201	4922097,47	4389054,08
44202	4922131,56	4389020,52
44203	4922159,22	4388968,51
44204	4922159,40	4388956,71
44205	4922152,19	4388922,26
44206	4922130,97	4388907,78
44207	4922067,85	4389005,27
44208	4922059,56	4389020,99
44209	4922054,17	4389037,94
44210	4922010,75	4389233,50
44211	4922028,70	4389239,48
44212	4922081,86	4389240,73
44213	4922106,15	4389234,79
44214	4922160,92	4389221,30
44215	4922206,99	4389200,27
44216	4922213,48	4389197,16
44217	4922214,62	4389197,85
44218	4922216,43	4389198,53
44219	4922219,08	4389198,69
44220	4922256,53	4389183,48
44221	4922294,92	4389167,90
44222	4922332,63	4389152,61
44223	4922387,75	4389138,39
44224	4922406,17	4389130,85
44225	4922427,34	4389123,57
44226	4922431,45	4389121,50

Номера точек красных линий	X	Y
44227	4922434,41	4389115,16
44228	4922428,53	4389098,33
44229	4922416,76	4389067,83
44230	4922357,27	4389096,93
44231	4922327,70	4389104,93
44232	4922296,64	4389114,66
44233	4922266,11	4389124,20
44234	4922218,64	4389146,21
44235	4922192,70	4389158,29
44236	4922155,37	4389175,60
44237	4922137,81	4389183,76
44238	4922117,74	4389193,09
44239	4922109,19	4389196,59
44240	4922098,77	4389202,54
44241	4922066,47	4389225,67
44242	4922067,36	4389234,30
44243	4922081,86	4389240,73
44244	4931053,28	4389245,77
44245	4931029,52	4389191,40
44246	4931011,73	4389156,46
44247	4930994,28	4389125,66
44248	4930977,06	4389097,98
44249	4931015,63	4389072,94
44250	4931038,96	4389094,76
44251	4931047,96	4389104,78
44252	4931056,69	4389119,54
44253	4931062,25	4389137,35
44254	4931078,16	4389223,83
44255	4930997,13	4389295,30
44256	4930988,14	4389271,39
44257	4930973,89	4389237,74
44258	4930959,02	4389206,71
44259	4930930,75	4389155,84
44260	4930890,60	4389187,99
44261	4930872,67	4389193,37
44262	4930861,48	4389194,38
44263	4930850,15	4389190,53
44264	4930840,41	4389183,75
44265	4930815,44	4389156,35
44266	4930809,10	4389149,38
44267	4930807,12	4389147,12
44268	4930790,51	4389128,17



Оказание услуг по разработке и утверждению проекта планировки и проекта межевания
улично-дорожной сети и территории общественного пользования
6 этап «Межевание территории».

Том 6. Книга 5. Табличные материалы.

Номера точек красных линий	X	Y
44269	4930757,81	4389153,75
44270	4930698,41	4389190,62
44271	4930680,76	4389201,07
44272	4922118,25	4389411,94
44273	4922131,01	4389411,37
44274	4922136,43	4389405,44
44275	4922142,28	4389399,93
44276	4922148,52	4389394,87
44277	4922166,00	4389381,75
44278	4922171,86	4389378,25
44279	4922178,32	4389376,05
44280	4922229,63	4389364,42
44281	4922240,26	4389360,95
44282	4922292,16	4389340,47
44283	4922300,27	4389337,64
44284	4922308,58	4389335,47
44285	4922415,56	4389311,99
44286	4922499,45	4389304,30
44287	4922503,83	4389298,03
44288	4922489,02	4389242,52
44289	4922479,79	4389230,38
44290	4922473,84	4389220,50
44291	4922468,99	4389210,03
44292	4922459,47	4389186,20
44293	4922456,40	4389178,01
44294	4922441,02	4389134,05
44295	4922434,55	4389131,02
44296	4922390,51	4389147,50
44297	4922352,50	4389157,35
44298	4922335,31	4389162,89
44299	4922328,47	4389165,24
44300	4922305,56	4389173,88
44301	4922255,64	4389194,03
44302	4922233,41	4389202,96
44303	4922217,80	4389209,60
44304	4922163,06	4389231,07
44305	4922079,64	4389251,60
44306	4922064,80	4389244,37
44307	4922058,66	4389245,80
44308	4922022,93	4389291,91
44309	4922022,08	4389296,38
44310	4922035,19	4389323,51

Номера точек красных линий	X	Y
44311	4922066,05	4389367,35
44312	4922075,95	4389379,25
44313	4922087,63	4389389,40
44314	4922118,25	4389411,94
44315	4922558,21	4389447,57
44316	4922527,54	4389332,62
44317	4922532,13	4389327,40
44318	4922542,80	4389328,84
44319	4922552,73	4389328,99
44320	4922602,80	4389326,88
44321	4922621,79	4389324,31
44322	4922639,98	4389318,28
44323	4922681,33	4389300,18
44324	4922696,85	4389298,57
44325	4922694,97	4389283,45
44326	4922681,67	4389284,74
44327	4922634,96	4389305,20
44328	4922618,62	4389310,61
44329	4922601,56	4389312,92
44330	4922552,15	4389315,00
44331	4922538,46	4389314,29
44332	4922525,08	4389311,41
44333	4922520,91	4389307,75
44334	4922511,46	4389272,35
44335	4922514,45	4389267,75
44336	4922522,65	4389273,52
44337	4922049,46	4389515,06
44338	4922000,52	4389511,28
44339	4921963,13	4389503,94
44340	4921958,89	4389502,71
44341	4921954,93	4389500,75
44342	4921951,38	4389498,13
44343	4921948,34	4389494,92
44344	4921939,86	4389484,21
44345	4921942,54	4389444,08
44346	4921940,90	4389432,23
44347	4921937,75	4389408,06
44348	4921937,13	4389391,27
44349	4921988,56	4389295,91
44350	4922006,44	4389294,85
44351	4922011,40	4389309,81
44352	4922016,72	4389321,19



Оказание услуг по разработке и утверждению проекта планировки и проекта межевания
улично-дорожной сети и территории общественного пользования

6 этап «Межевание территории».

Том 6. Книга 5. Табличные материалы.

Номера точек красных линий	X	Y
44353	4922023,33	4389331,86
44354	4922054,13	4389376,48
44355	4922065,19	4389389,77
44356	4922078,24	4389401,12
44357	4922109,23	4389423,96
44358	4922111,39	4389437,89
44359	4922058,32	4389510,97
44360	4922049,46	4389515,06
44361	4921346,73	4389552,83
44362	4921365,42	4389545,55
44363	4921364,22	4389542,45
44364	4921382,99	4389535,30
44365	4921414,83	4389519,11
44366	4921440,25	4389495,04
44367	4921451,72	4389471,09
44368	4921465,36	4389445,36
44369	4921486,02	4389422,89
44370	4921496,58	4389409,36
44371	4921506,28	4389399,43
44372	4921532,21	4389395,93
44373	4921542,74	4389393,46
44374	4921569,05	4389387,37
44375	4921582,79	4389384,14
44376	4921586,95	4389384,64
44377	4921589,98	4389385,57
44378	4921597,11	4389388,85
44379	4921623,37	4389397,43
44380	4921624,57	4389382,08
44381	4921615,64	4389354,86
44382	4921599,42	4389313,49
44383	4921591,20	4389282,06
44384	4921593,62	4389243,38
44385	4921591,20	4389202,77
44386	4921586,85	4389181,02
44387	4921578,15	4389155,87
44388	4921569,45	4389123,48
44389	4921569,62	4389028,20
44390	4921542,88	4389024,58
44391	4921532,72	4389072,03
44392	4921530,67	4389085,28
44393	4921527,03	4389097,81
44394	4921489,70	4389086,10

Номера точек красных линий	X	Y
44395	4921461,85	4389086,36
44396	4921385,74	4389082,36
44397	4921382,75	4389105,71
44398	4921374,94	4389115,27
44399	4921369,26	4389099,29
44400	4921363,11	4389083,45
44401	4921361,09	4389077,25
44402	4921367,55	4389069,76
44403	4921372,88	4389069,80
44404	4921372,56	4389068,53
44405	4921365,96	4389063,76
44406	4921353,48	4389049,94
44407	4921353,88	4389033,27
44408	4921366,13	4388986,62
44409	4921380,72	4388888,16
44410	4921382,95	4388871,00
44411	4921382,51	4388854,09
44412	4921360,74	4388846,67
44413	4921357,93	4388880,88
44414	4921347,41	4388894,46
44415	4921333,06	4388896,34
44416	4921327,58	4388928,67
44417	4921315,12	4388934,35
44418	4921312,38	4388935,28
44419	4921305,27	4388940,24
44420	4921279,74	4388952,29
44421	4921271,76	4388964,77
44422	4921262,04	4388964,90
44423	4921252,10	4388965,89
44424	4921234,36	4388978,83
44425	4921227,03	4389007,68
44426	4921215,52	4389052,38
44427	4921211,77	4389059,92
44428	4921200,18	4389070,28
44429	4921193,93	4389072,58
44430	4921159,57	4389078,60
44431	4921147,60	4389077,86
44432	4921142,42	4389082,95
44433	4921158,85	4389115,46
44434	4921166,25	4389156,55
44435	4921136,72	4389184,13
44436	4921115,33	4389178,96



Оказание услуг по разработке и утверждению проекта планировки и проекта межевания
улично-дорожной сети и территории общественного пользования

6 этап «Межевание территории».

Том 6. Книга 5. Табличные материалы.

Номера точек красных линий	X	Y
44437	4921099,56	4389166,52
44438	4921094,69	4389172,90
44439	4921075,22	4389158,52
44440	4921040,54	4389199,03
44441	4921029,09	4389196,66
44442	4921024,39	4389208,46
44443	4921021,30	4389222,22
44444	4921020,67	4389233,03
44445	4921021,37	4389244,65
44446	4921023,49	4389256,33
44447	4921030,52	4389275,99
44448	4921041,15	4389303,32
44449	4921043,80	4389309,73
44450	4921045,19	4389318,00
44451	4921066,66	4389315,63
44452	4921125,72	4389312,71
44453	4921159,64	4389359,17
44454	4921174,15	4389385,36
44455	4921235,65	4389405,24
44456	4921241,06	4389447,16
44457	4921248,31	4389474,70
44458	4921257,27	4389480,42
44459	4921320,58	4389515,37
44460	4921321,73	4389519,36
44461	4921330,93	4389539,35
44462	4921350,25	4389537,64
44463	4921346,73	4389552,83
44464	4922522,59	4389565,98
44465	4922535,61	4389559,65
44466	4922546,62	4389489,13
44467	4922547,60	4389479,61
44468	4922547,61	4389470,04
44469	4922546,63	4389460,52
44470	4922544,67	4389451,15
44471	4922510,36	4389322,53
44472	4922505,08	4389318,84
44473	4922423,61	4389326,31
44474	4922412,23	4389328,08
44475	4922311,79	4389350,12
44476	4922297,67	4389354,43
44477	4922245,77	4389374,91
44478	4922239,53	4389377,15

Номера точек красных линий	X	Y
44479	4922233,17	4389379,00
44480	4922181,64	4389390,68
44481	4922175,00	4389393,75
44482	4922157,52	4389406,87
44483	4922152,15	4389411,22
44484	4922147,12	4389415,96
44485	4922142,46	4389421,07
44486	4922138,19	4389426,51
44487	4922086,09	4389498,26
44488	4922093,38	4389514,10
44489	4922102,74	4389514,86
44490	4922139,24	4389518,21
44491	4922200,86	4389524,76
44492	4922250,67	4389530,76
44493	4922366,00	4389544,65
44494	4922430,62	4389551,77
44495	4922459,03	4389554,90
44496	4922491,95	4389560,64
44497	4922522,59	4389565,98
44498	4922558,38	4389448,29
44499	4922560,48	4389458,37
44500	4922561,61	4389469,32
44501	4922561,60	4389481,09
44502	4922557,79	4389508,34
44503	4922548,95	4389564,96
44504	4922558,67	4389575,58
44505	4922615,55	4389593,22
44506	4922648,90	4389606,06
44507	4922675,15	4389618,05
44508	4922678,13	4389618,64
44509	4922681,17	4389618,15
44510	4922683,90	4389616,59
44511	4922685,81	4389614,31
44512	4922694,17	4389607,64
44513	4922704,82	4389603,22
44514	4922725,64	4389599,78
44515	4922739,31	4389598,90
44516	4922794,52	4389600,71
44517	4922809,66	4389602,74
44518	4922817,40	4389601,31
44519	4922823,07	4389595,86
44520	4922824,83	4389588,19



Оказание услуг по разработке и утверждению проекта планировки и проекта межевания
улично-дорожной сети и территории общественного пользования

6 этап «Межевание территории».

Том 6. Книга 5. Табличные материалы.

Номера точек красных линий	X	Y
44521	4922822,08	4389580,82
44522	4922801,84	4389552,72
44523	4922784,86	4389522,54
44524	4922771,33	4389490,65
44525	4922761,43	4389457,47
44526	4922746,92	4389368,72
44527	4922735,48	4389279,52
44528	4922728,46	4389206,72
44529	4922723,17	4389133,46
44530	4922714,91	4389134,07
44531	4922708,35	4389129,79
44532	4922715,35	4389105,91
44533	4922718,86	4389093,40
44534	4922720,39	4389079,81
44535	4922718,63	4388958,50
44536	4922718,98	4388933,80
44537	4922720,54	4388909,15
44538	4922734,84	4388707,21
44539	4922745,19	4388571,36
44540	4922736,83	4388560,38
44541	4922733,24	4388555,67
44542	4922710,47	4388550,73
44543	4922686,30	4388516,68
44544	4922680,58	4388513,63
44545	4922667,59	4388517,18
44546	4922636,09	4388540,84
44547	4922632,29	4388544,03
44548	4922624,34	4388552,08
44549	4922615,49	4388560,25
44550	4922600,56	4388565,76
44551	4922583,99	4388565,28
44552	4922581,33	4388562,93
44553	4922578,09	4388559,97
44554	4922574,97	4388555,68
44555	4922574,01	4388550,46
44556	4922576,35	4388492,43
44557	4922573,06	4388484,18
44558	4922568,97	4388481,35
44559	4922559,65	4388482,06
44560	4922555,56	4388484,26
44561	4922473,60	4388528,34
44562	4922469,43	4388532,06

Номера точек красных линий	X	Y
44563	4922467,39	4388537,26
44564	4922459,15	4388596,73
44565	4922442,97	4388594,85
44566	4922447,72	4388563,90
44567	4922446,79	4388557,13
44568	4922442,80	4388552,29
44569	4922435,86	4388550,08
44570	4922430,21	4388551,50
44571	4922418,71	4388557,45
44572	4922409,92	4388562,20
44573	4922309,60	4388615,81
44574	4922299,12	4388622,51
44575	4922290,74	4388629,80
44576	4922283,28	4388638,42
44577	4922276,76	4388648,66
44578	4922210,35	4388772,95
44579	4922213,57	4388788,66
44580	4922218,15	4388790,73
44581	4922231,11	4388794,28
44582	4922300,77	4388801,99
44583	4922306,26	4388803,45
44584	4922311,08	4388806,47
44585	4922314,78	4388810,78
44586	4922317,05	4388815,99
44587	4922325,22	4388850,37
44588	4922334,94	4388885,73
44589	4922337,89	4388893,97
44590	4922342,24	4388901,40
44591	4922371,18	4388941,72
44592	4922382,54	4388959,35
44593	4922392,05	4388978,05
44594	4922426,15	4389054,45
44595	4922434,35	4389073,92
44596	4922441,74	4389093,71
44597	4922469,56	4389173,24
44598	4922472,52	4389181,15
44599	4922481,85	4389204,49
44600	4922486,22	4389213,92
44601	4922491,40	4389222,51
44602	4922498,58	4389231,97
44603	4922516,21	4389250,15
44604	4922529,01	4389260,45



Оказание услуг по разработке и утверждению проекта планировки и проекта межевания
улично-дорожной сети и территории общественного пользования

6 этап «Межевание территории».

Том 6. Книга 5. Табличные материалы.

Номера точек красных линий	X	Y
44605	4921887,21	4389620,55
44606	4921876,02	4389618,68
44607	4921873,22	4389617,77
44608	4921870,81	4389616,09
44609	4921868,99	4389613,77
44610	4921868,04	4389611,34
44611	4921862,66	4389587,83
44612	4921861,35	4389580,61
44613	4921860,66	4389573,29
44614	4921860,61	4389565,95
44615	4921861,20	4389558,63
44616	4921862,75	4389545,98
44617	4921864,91	4389534,78
44618	4921877,42	4389487,14
44619	4921879,24	4389481,48
44620	4921881,42	4389476,02
44621	4921883,97	4389470,73
44622	4921886,96	4389465,47
44623	4921910,24	4389427,72
44624	4921930,02	4389437,88
44625	4921930,52	4389446,57
44626	4921930,27	4389453,05
44627	4921929,52	4389459,50
44628	4921924,61	4389491,34
44629	4921921,84	4389507,53
44630	4921918,53	4389523,63
44631	4921903,02	4389593,19
44632	4921898,63	4389612,87
44633	4921887,21	4389620,55
44634	4923004,30	4389649,59
44635	4922991,64	4389646,54
44636	4922974,47	4389641,16
44637	4922957,69	4389634,65
44638	4922941,38	4389627,04
44639	4922925,61	4389618,37
44640	4922910,45	4389608,67
44641	4922895,96	4389597,99
44642	4922882,22	4389586,37
44643	4922869,28	4389573,86
44644	4922857,20	4389560,52
44645	4922846,02	4389546,41
44646	4922835,81	4389531,59

Номера точек красных линий	X	Y
44647	4922826,61	4389516,13
44648	4922818,45	4389500,08
44649	4922811,37	4389483,54
44650	4922800,59	4389449,22
44651	4922794,63	4389414,97
44652	4922785,92	4389366,30
44653	4922766,96	4389186,17
44654	4922760,99	4389069,09
44655	4922759,88	4389025,33
44656	4922760,51	4388927,81
44657	4922763,71	4388856,27
44658	4922766,43	4388821,92
44659	4922768,37	4388792,24
44660	4922770,92	4388758,06
44661	4922772,73	4388731,95
44662	4922776,01	4388688,51
44663	4922778,74	4388648,54
44664	4922782,01	4388608,08
44665	4922783,95	4388578,92
44666	4922786,43	4388548,91
44667	4922788,55	4388517,00
44668	4922790,61	4388485,63
44669	4922792,82	4388455,88
44670	4922794,94	4388428,16
44671	4922795,84	4388405,20
44672	4922796,46	4388376,35
44673	4922796,04	4388345,46
44674	4922794,66	4388324,71
44675	4922792,62	4388303,83
44676	4922789,11	4388283,31
44677	4922784,99	4388261,74
44678	4922777,37	4388225,17
44679	4922817,33	4388247,83
44680	4922898,19	4388304,84
44681	4922921,15	4388321,81
44682	4922957,28	4388344,73
44683	4923038,60	4388396,46
44684	4921960,48	4389740,17
44685	4921936,70	4389737,83
44686	4921905,29	4389734,52
44687	4921878,78	4389730,32
44688	4921902,40	4389639,61



Оказание услуг по разработке и утверждению проекта планировки и проекта межевания
улично-дорожной сети и территории общественного пользования
6 этап «Межевание территории».
Том 6. Книга 5. Табличные материалы.

Номера точек красных линий	X	Y
44689	4921905,85	4389625,86
44690	4921909,06	4389612,04
44691	4921928,29	4389525,81
44692	4921930,57	4389513,71
44693	4921949,72	4389509,29
44694	4921955,26	4389512,03
44695	4921961,20	4389513,75
44696	4921995,82	4389520,55
44697	4922001,33	4389528,82
44698	4921983,21	4389617,70
44699	4921967,67	4389698,09
44700	4921960,48	4389740,17
44701	4921837,21	4389853,25
44702	4921840,29	4389838,64
44703	4921846,14	4389819,01
44704	4921851,29	4389797,74
44705	4921855,19	4389781,52
44706	4921891,33	4389642,42
44707	4921885,56	4389630,42
44708	4921874,37	4389628,54
44709	4921871,51	4389628,82
44710	4921856,88	4389703,90
44711	4921850,01	4389702,56
44712	4921864,64	4389627,48
44713	4921863,94	4389623,36
44714	4921860,30	4389618,73
44715	4921858,17	4389613,24
44716	4921852,86	4389589,83
44717	4921851,43	4389581,97
44718	4921850,67	4389573,80
44719	4921850,61	4389565,59
44720	4921851,24	4389557,62
44721	4921852,83	4389544,76
44722	4921853,82	4389538,46
44723	4921855,23	4389532,24
44724	4921867,82	4389484,34
44725	4921869,83	4389478,09
44726	4921872,26	4389471,99
44727	4921875,11	4389466,08
44728	4921878,36	4389460,37
44729	4921897,01	4389432,80
44730	4921905,14	4389417,62

Номера точек красных линий	X	Y
44731	4921922,57	4389399,51
44732	4921925,37	4389392,66
44733	4921925,92	4389380,47
44734	4921934,19	4389363,57
44735	4921975,13	4389287,99
44736	4921977,55	4389281,50
44737	4921983,18	4389256,15
44738	4921916,73	4389267,92
44739	4921888,60	4389277,51
44740	4921864,95	4389295,41
44741	4921854,08	4389329,29
44742	4921853,28	4389358,13
44743	4921852,27	4389387,03
44744	4921847,60	4389422,50
44745	4921838,34	4389443,44
44746	4921823,95	4389463,10
44747	4921797,65	4389480,07
44748	4921767,61	4389485,67
44749	4921743,07	4389484,45
44750	4921737,91	4389490,90
44751	4921769,76	4389531,62
44752	4921789,49	4389549,81
44753	4921799,32	4389557,09
44754	4921806,39	4389567,71
44755	4921807,37	4389573,62
44756	4921795,19	4389575,78
44757	4921801,28	4389612,76
44758	4921818,97	4389616,11
44759	4921820,01	4389636,52
44760	4921810,15	4389665,26
44761	4921775,91	4389706,64
44762	4921793,41	4389796,75
44763	4921837,21	4389853,25
44764	4921923,15	4389899,36
44765	4921929,76	4389899,03
44766	4921936,08	4389892,87
44767	4921939,47	4389888,80
44768	4921941,97	4389884,12
44769	4921943,82	4389879,60
44770	4921945,22	4389875,18
44771	4921945,87	4389870,58
44772	4921948,89	4389817,76



Оказание услуг по разработке и утверждению проекта планировки и проекта межевания
улично-дорожной сети и территории общественного пользования

6 этап «Межевание территории».

Том 6. Книга 5. Табличные материалы.

Номера точек красных линий	X	Y
44773	4921997,75	4389817,06
44774	4922001,28	4389814,96
44775	4922003,99	4389811,60
44776	4922005,32	4389807,62
44777	4922007,68	4389791,78
44778	4922004,35	4389791,31
44779	4922007,13	4389774,35
44780	4922009,78	4389758,50
44781	4921979,21	4389751,95
44782	4921964,25	4389749,01
44783	4921937,76	4389745,65
44784	4921932,14	4389750,32
44785	4921930,17	4389783,31
44786	4921926,11	4389821,59
44787	4921922,14	4389851,24
44788	4921916,34	4389850,29
44789	4921921,15	4389820,92
44790	4921925,19	4389782,90
44791	4921926,50	4389760,88
44792	4921927,22	4389748,87
44793	4921922,82	4389743,61
44794	4921905,70	4389741,58
44795	4921892,11	4389739,03
44796	4921877,21	4389736,22
44797	4921868,55	4389772,60
44798	4921871,12	4389773,20
44799	4921851,73	4389856,44
44800	4921855,80	4389862,51
44801	4921884,96	4389865,85
44802	4921887,73	4389866,49
44803	4921889,82	4389867,89
44804	4921892,15	4389870,26
44805	4921897,87	4389878,90
44806	4921904,74	4389886,59
44807	4921915,44	4389893,20
44808	4921923,15	4389899,36
44809	4921766,21	4390249,97
44810	4921762,71	4390174,47
44811	4921797,01	4390145,47
44812	4921777,91	4390070,57
44813	4921799,76	4390065,69
44814	4921849,11	4390054,66

Номера точек красных линий	X	Y
44815	4921853,65	4390088,78
44816	4921854,98	4390110,02
44817	4921860,42	4390242,88
44818	4921766,21	4390249,97
44819	4921939,22	4390264,47
44820	4921939,57	4390220,59
44821	4921939,81	4390192,10
44822	4921940,03	4390164,31
44823	4921940,16	4390149,41
44824	4921947,64	4390135,32
44825	4921951,02	4390126,84
44826	4921952,28	4390117,21
44827	4921951,13	4390107,57
44828	4921947,81	4390098,99
44829	4921944,96	4390093,68
44830	4921942,80	4390088,30
44831	4921941,89	4390082,59
44832	4921939,84	4390038,97
44833	4921938,28	4390030,95
44834	4921936,26	4390021,27
44835	4921934,67	4390016,69
44836	4921931,98	4390012,66
44837	4921928,13	4390009,67
44838	4921924,57	4389998,90
44839	4921863,16	4389999,79
44840	4921859,58	4389996,59
44841	4921857,14	4389969,62
44842	4921851,83	4389907,17
44843	4921850,66	4389891,94
44844	4921849,60	4389873,33
44845	4921855,16	4389868,08
44846	4921886,22	4389871,62
44847	4921894,94	4389888,27
44848	4921903,68	4389893,92
44849	4921909,69	4389899,07
44850	4921921,91	4389911,30
44851	4921927,88	4389935,28
44852	4921935,64	4389965,10
44853	4921935,71	4389971,22
44854	4921941,83	4389971,14
44855	4921940,87	4389958,82
44856	4921936,88	4389937,85



Оказание услуг по разработке и утверждению проекта планировки и проекта межевания
улично-дорожной сети и территории общественного пользования

6 этап «Межевание территории».

Том 6. Книга 5. Табличные материалы.

Номера точек красных линий	X	Y
44857	4921931,52	4389908,50
44858	4921941,67	4389898,59
44859	4921946,11	4389893,27
44860	4921949,37	4389887,16
44861	4921951,35	4389882,32
44862	4921953,05	4389876,95
44863	4921953,83	4389871,37
44864	4921956,18	4389830,30
44865	4921961,11	4389825,59
44866	4921996,05	4389825,11
44867	4922001,55	4389824,06
44868	4922006,34	4389821,18
44869	4922009,85	4389816,83
44870	4922011,65	4389811,53
44871	4922014,52	4389792,78
44872	4922018,10	4389762,03
44873	4922017,86	4389758,40
44874	4922016,32	4389755,09
44875	4922013,71	4389752,55
44876	4922010,35	4389751,12
44877	4921974,92	4389743,20
44878	4921971,09	4389737,48
44879	4921977,53	4389699,77
44880	4921993,03	4389619,60
44881	4922006,80	4389555,38
44882	4922014,47	4389523,86
44883	4922023,22	4389522,48
44884	4922137,86	4389532,14
44885	4922199,29	4389538,67
44886	4922364,39	4389558,56
44887	4922457,13	4389568,77
44888	4922514,45	4389578,21
44889	4922545,96	4389586,56
44890	4922582,87	4389597,11
44891	4922610,83	4389606,40
44892	4922643,47	4389618,97
44893	4922669,62	4389630,91
44894	4922674,50	4389632,32
44895	4922679,42	4389632,61
44896	4922684,34	4389631,82
44897	4922688,96	4389629,97
44898	4922693,24	4389627,01

Номера точек красных линий	X	Y
44899	4922696,51	4389623,47
44900	4922698,74	4389621,39
44901	4922700,77	4389620,06
44902	4922708,69	4389616,77
44903	4922727,23	4389613,70
44904	4922739,24	4389612,93
44905	4922767,63	4389615,02
44906	4922796,10	4389615,00
44907	4922801,52	4389616,29
44908	4922804,99	4389618,93
44909	4922810,23	4389624,70
44910	4922820,16	4389632,51
44911	4922846,03	4389651,46
44912	4922872,62	4389666,68
44913	4922881,17	4389671,01
44914	4922909,76	4389680,38
44915	4922978,35	4389688,23
44916	4922996,44	4389690,20
44917	4921883,32	4390279,48
44918	4921928,94	4390267,23
44919	4921929,56	4390226,89
44920	4921930,11	4390191,11
44921	4921930,75	4390149,42
44922	4921940,37	4390131,97
44923	4921943,22	4390124,81
44924	4921944,22	4390117,17
44925	4921943,30	4390109,52
44926	4921940,53	4390102,33
44927	4921937,70	4390097,07
44928	4921935,05	4390090,45
44929	4921933,92	4390083,41
44930	4921932,16	4390046,10
44931	4921930,45	4390032,58
44932	4921928,43	4390022,90
44933	4921927,51	4390020,25
44934	4921925,95	4390017,92
44935	4921923,85	4390016,06
44936	4921921,35	4390014,79
44937	4921917,99	4390013,59
44938	4921910,52	4390011,31
44939	4921902,87	4390009,72
44940	4921895,11	4390008,83



Оказание услуг по разработке и утверждению проекта планировки и проекта межевания
улично-дорожной сети и территории общественного пользования
6 этап «Межевание территории».
Том 6. Книга 5. Табличные материалы.

Номера точек красных линий	X	Y
44941	4921887,31	4390008,65
44942	4921864,85	4390009,14
44943	4921857,44	4390014,61
44944	4921862,20	4390071,21
44945	4921868,03	4390075,76
44946	4921897,10	4390074,33
44947	4921897,49	4390082,33
44948	4921868,43	4390083,75
44949	4921863,68	4390089,06
44950	4921864,97	4390109,61
44951	4921871,01	4390254,32
44952	4921877,78	4390254,32
44953	4921883,32	4390279,48



Оказание услуг по разработке и утверждению проекта планировки и проекта межевания
улично-дорожной сети и территории общественного пользования
6 этап «Межевание территории».
Том 6. Книга 5. Табличные материалы.





**ОКАЗАНИЕ УСЛУГ ПО РАЗРАБОТКЕ И УТВЕРЖДЕНИЮ
ПРОЕКТА ПЛАНИРОВКИ И ПРОЕКТА МЕЖЕВАНИЯ
УЛИЧНО-ДОРОЖНОЙ СЕТИ
И ТЕРРИТОРИИ ОБЩЕСТВЕННОГО ПОЛЬЗОВАНИЯ**



МЕЖЕВАНИЕ ТЕРРИТОРИИ

План красных линий с указанием характерных и поворотных точек красных линий улично-дорожной сети

VI Этап

Том 6. Книга 5. Часть 1.

Материалы в графической форме.


Гагаринский район.

Государственный заказчик:

Департамент архитектуры и градостроительства города Севастополь

Государственное унитарное предприятие Московской области
«Научно-исследовательский и проектный институт градостроительства»
(ГУП МО «НИиПИ градостроительства»)

ОКАЗАНИЕ УСЛУГ ПО РАЗРАБОТКЕ И УТВЕРЖДЕНИЮ ПРОЕКТА ПЛАНИРОВКИ И ПРОЕКТА МЕЖЕВАНИЯ УЛИЧНО-ДОРОЖНОЙ СЕТИ И ТЕРРИТОРИИ ОБЩЕСТВЕННОГО ПОЛЬЗОВАНИЯ
План красных линий с указанием характерных и поворотных точек красных линий Улично-дорожной сети,
ТАГАРИНСКИЙ РАЙОН.



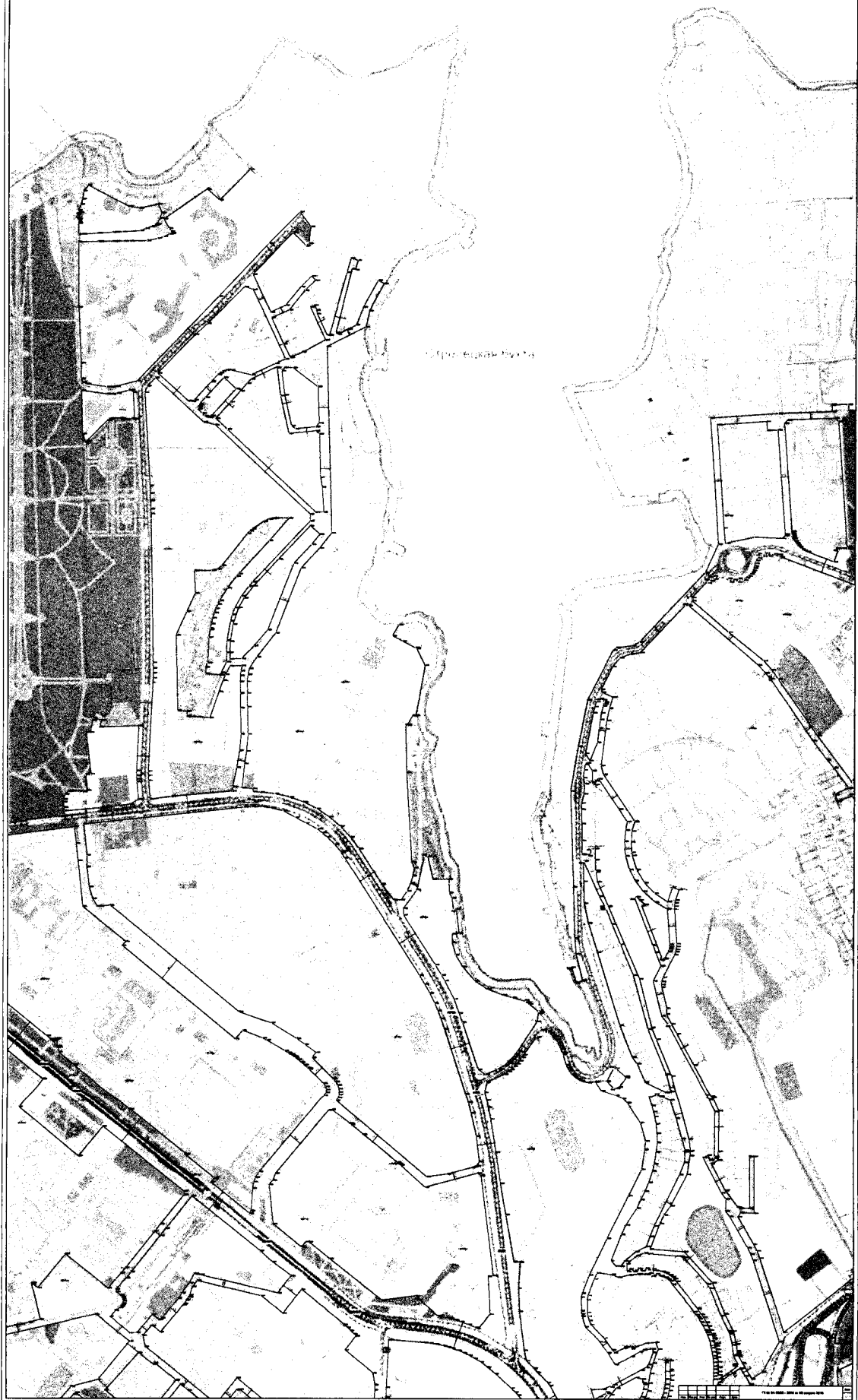


**ОКАЗАНИЕ УСЛУГ ПО РАЗРАБОТКЕ И УТВЕРЖДЕНИЮ ПРОЕКТА ПЛАНИРОВКИ
И ПРОЕКТА МЕЖЕВАНИЯ УЛИЧНО-ДОРОЖНОЙ СЕТИ И ТЕРРИТОРИИ ОБЩЕСТВЕННОГО ПОЛЬЗОВАНИЯ**
План красных линий с указанием характерных и поворотных точек красных линий улично-дорожной сети.
ГАГАРИНСКИЙ РАЙОН.



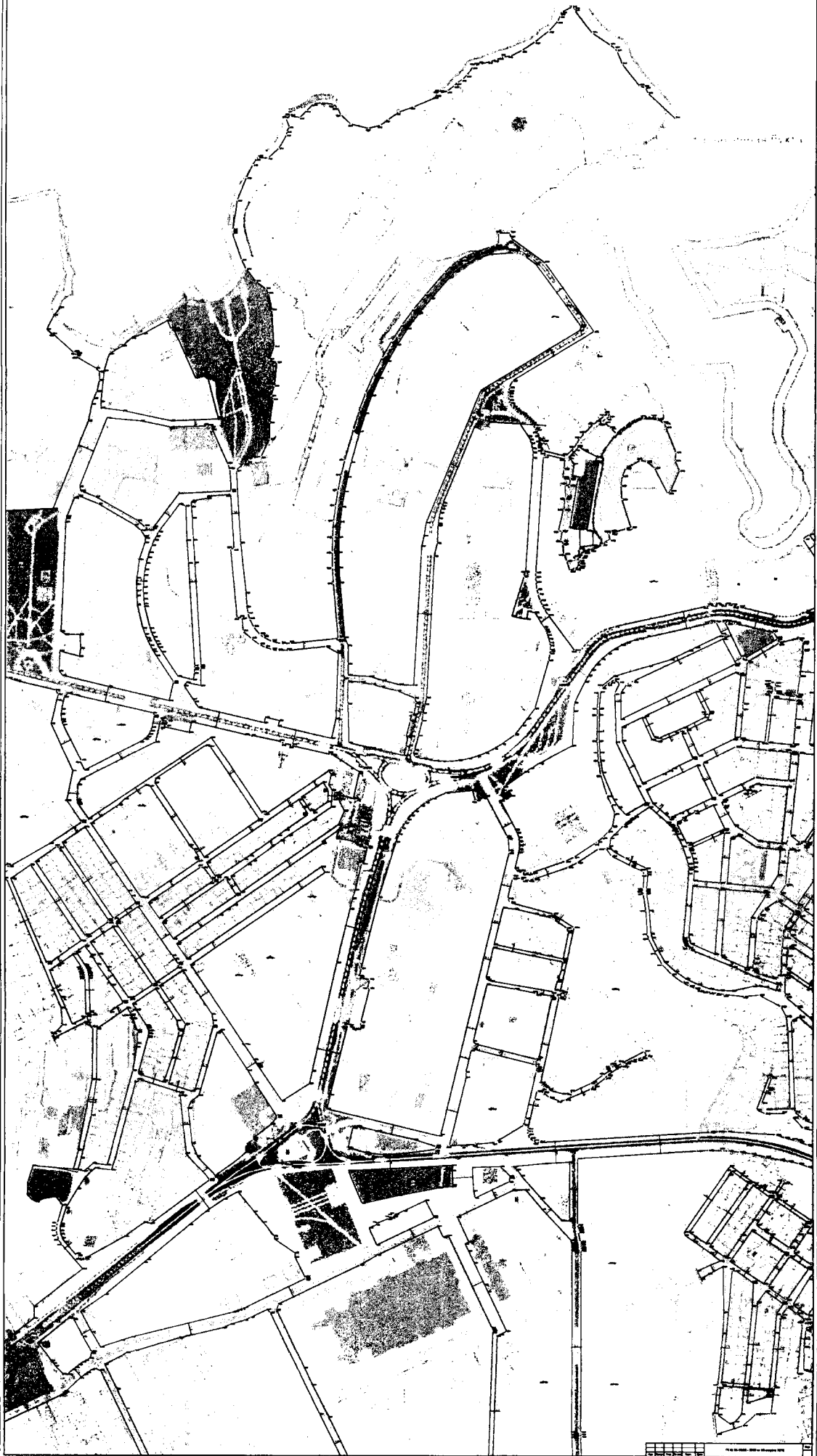


**ОКАЗАНИЕ УСЛУГ ПО РАЗРАБОТКЕ И УТВЕРЖДЕНИЮ ПРОЕКТА ПЛАНИРОВКИ
И ПРОЕКТА МЕЖЕВАНИЯ УЛИЧНО-ДОРОЖНОЙ СЕТИ И ТЕРРИТОРИИ ОБЩЕСТВЕННОГО ПОЛЬЗОВАНИЯ**
План красных линий с указанием характерных и поворотных точек красных линий улично-дорожной сети.
ГАГАРИНСКИЙ РАЙОН.






**ОКАЗАНИЕ УСЛУГ ПО РАЗРАБОТКЕ И УТВЕРЖДЕНИЮ ПРОЕКТА ПЛАНИРОВКИ
И ПРОЕКТА МЕЖЕВАНИЯ УЛИЧНО-ДОРОЖНОЙ СЕТИ И ТЕРРИТОРИИ ОБЩЕСТВЕННОГО ПОЛЬЗОВАНИЯ**
План красных линий с указанием характерных и поворотных точек красных линий улично-дорожной сети.
ГАГАРИНСКИЙ РАЙОН.



1:500

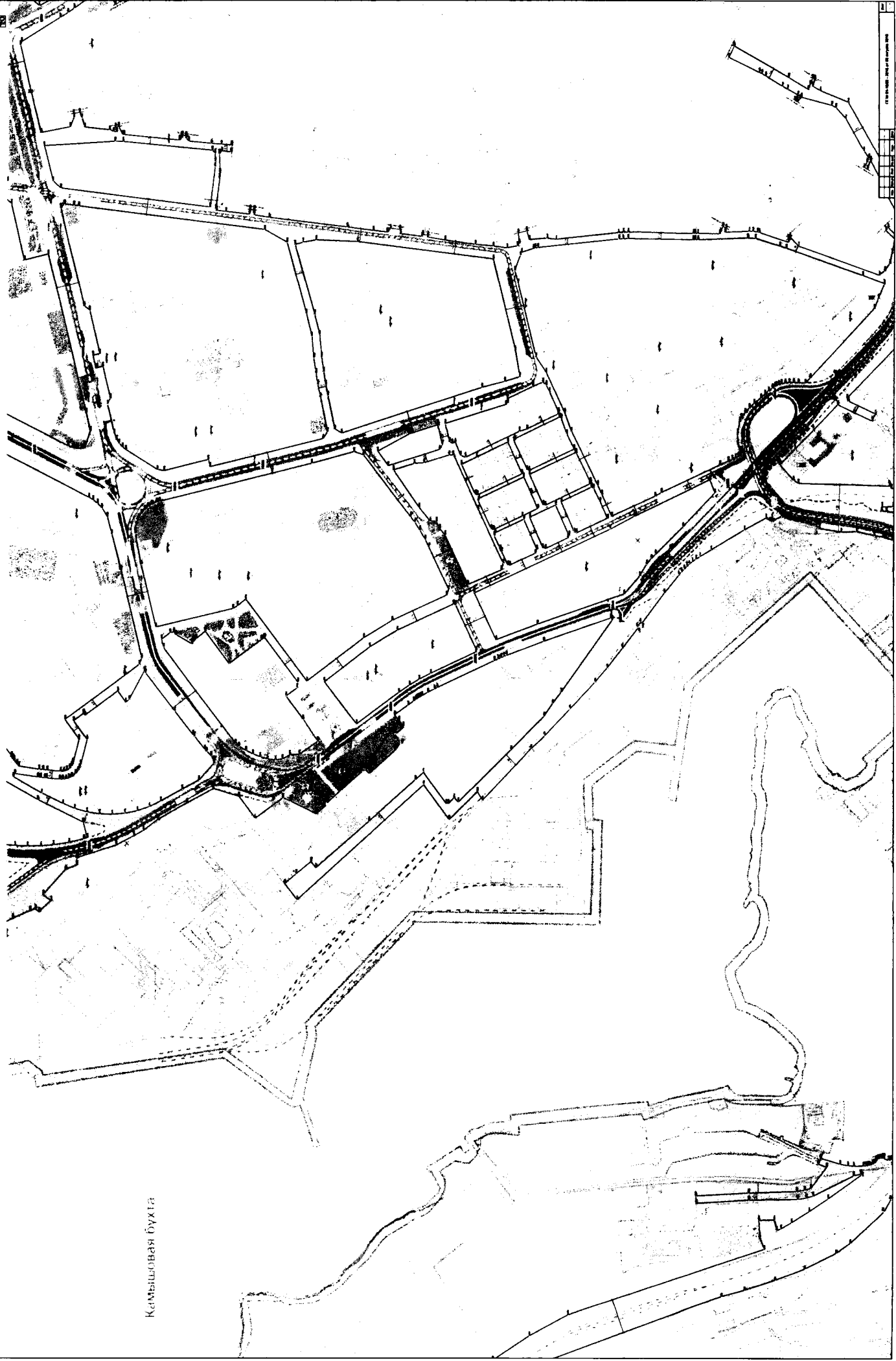
ОКАЗАНИЕ УСЛУГ ПО РАЗРАБОТКЕ И УТВЕРЖДЕНИЮ ПРОЕКТА ПЛАНИРОВКИ И ПРОЕКТА МЕЖЕВАНИЯ УЛИЧНО-ДОРОЖНОЙ СЕТИ И ТЕРРИТОРИИ ОБЩЕСТВЕННОГО ПОЛЬЗОВАНИЯ
План красных линий с указанием характерных и поворотных точек красных линий улично-дорожной сети.
ГАГАРИНСКИЙ РАЙОН.



ОКАЗАНИЕ УСЛУГ ПО РАЗРАБОТКЕ И УТВЕРЖДЕНИЮ ПРОЕКТА ПЛАНИРОВКИ И ПРОЕКТА МЕЖЕВАНИЯ УЛИЧНО-ДОРОЖНОЙ СЕТИ И ТЕРРИТОРИИ ОБЩЕСТВЕННОГО ПОЛЬЗОВАНИЯ
План красных линий с указанием характерных и поворотных точек красных линий улично-дорожной сети.
ТАГАРИНСКИЙ РАЙОН.



Камышовая бухта



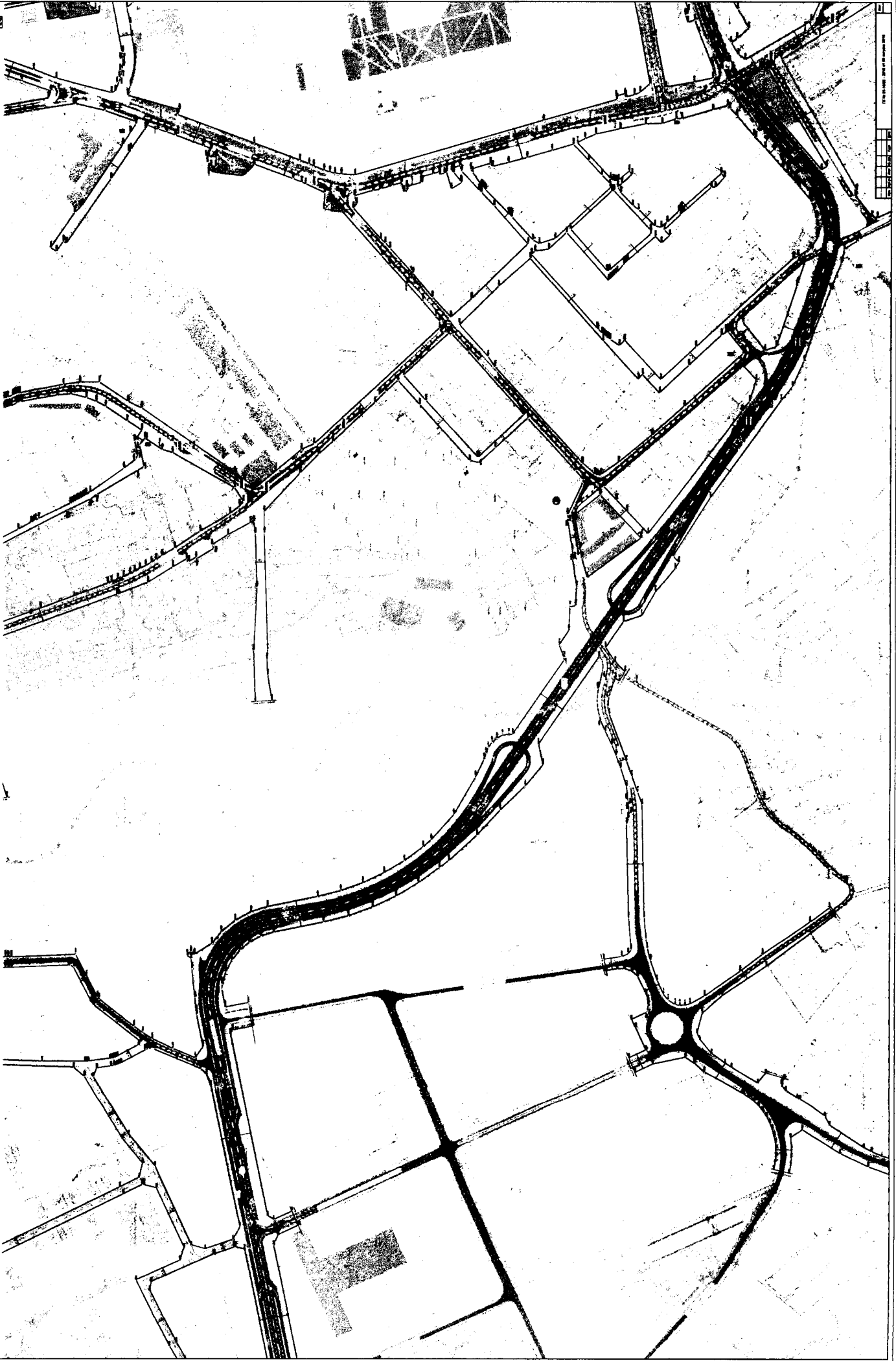
1	2	3	4	5	6	7	8	9	10	11	12	13	14	15	16	17	18	19	20	21	22	23	24	25	26	27	28	29	30	31	32	33	34	35	36	37	38	39	40	41	42	43	44	45	46	47	48	49	50	51	52	53	54	55	56	57	58	59	60	61	62	63	64	65	66	67	68	69	70	71	72	73	74	75	76	77	78	79	80	81	82	83	84	85	86	87	88	89	90	91	92	93	94	95	96	97	98	99	100
---	---	---	---	---	---	---	---	---	----	----	----	----	----	----	----	----	----	----	----	----	----	----	----	----	----	----	----	----	----	----	----	----	----	----	----	----	----	----	----	----	----	----	----	----	----	----	----	----	----	----	----	----	----	----	----	----	----	----	----	----	----	----	----	----	----	----	----	----	----	----	----	----	----	----	----	----	----	----	----	----	----	----	----	----	----	----	----	----	----	----	----	----	----	----	----	----	----	----	-----

ОКАЗАНИЕ УСЛУГ ПО РАЗРАБОТКЕ И УТВЕРЖДЕНИЮ ПРОЕКТА ПЛАНИРОВКИ И ПРОЕКТА МЕЖЕВАНИЯ УЛИЧНО-ДОРОЖНОЙ СЕТИ И ТЕРРИТОРИИ ОБЩЕСТВЕННОГО ПОЛЬЗОВАНИЯ
План красных линий с указанием характерных и поворотных точек красных линий улично-дорожной сети.
ГАГАРИНСКИЙ РАЙОН.



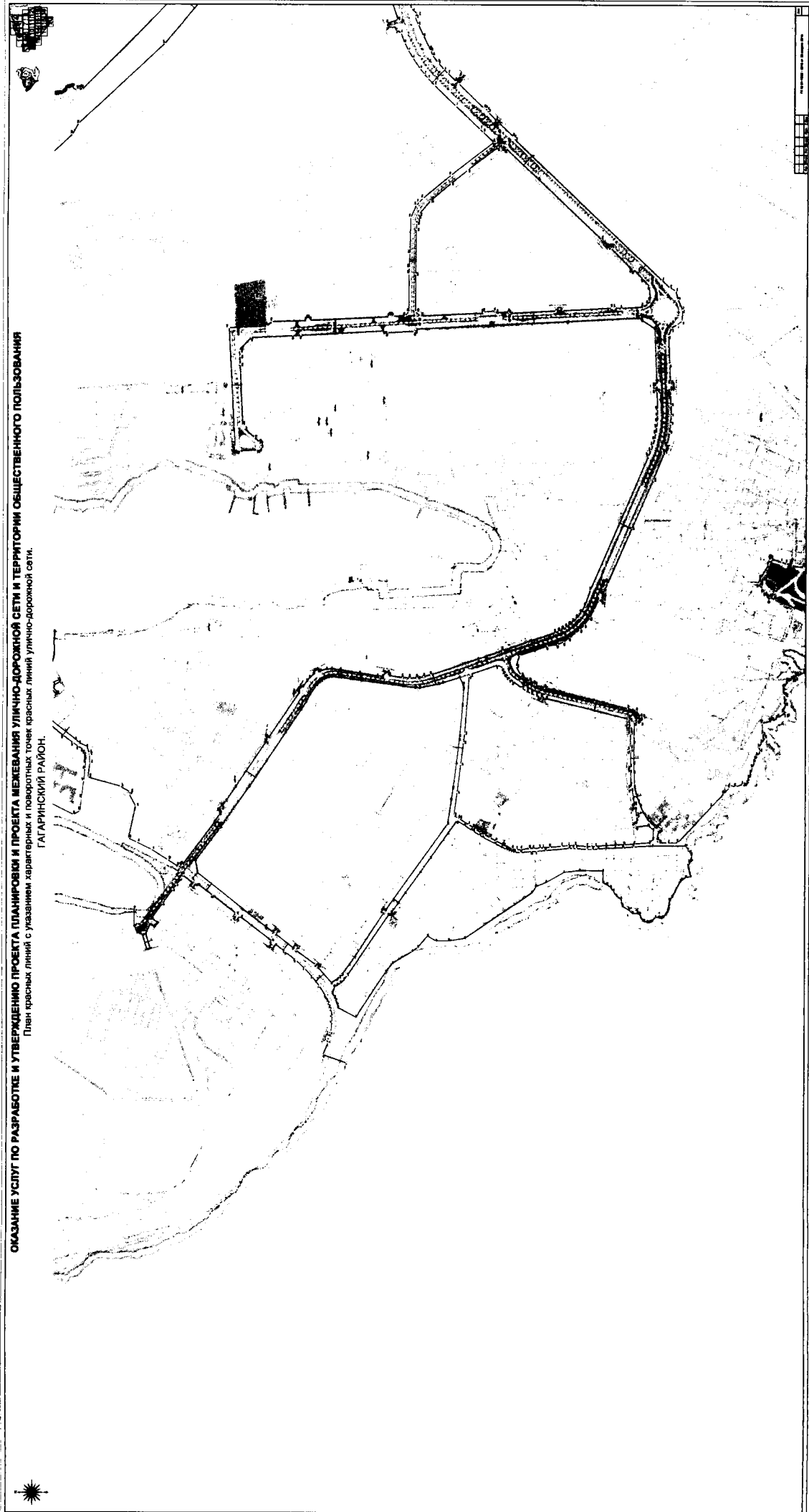
1	2	3	4	5	6	7	8	9	10	11	12	13	14	15	16	17	18	19	20	21	22	23	24	25	26	27	28	29	30	31	32	33	34	35	36	37	38	39	40	41	42	43	44	45	46	47	48	49	50	51	52	53	54	55	56	57	58	59	60	61	62	63	64	65	66	67	68	69	70	71	72	73	74	75	76	77	78	79	80	81	82	83	84	85	86	87	88	89	90	91	92	93	94	95	96	97	98	99	100
---	---	---	---	---	---	---	---	---	----	----	----	----	----	----	----	----	----	----	----	----	----	----	----	----	----	----	----	----	----	----	----	----	----	----	----	----	----	----	----	----	----	----	----	----	----	----	----	----	----	----	----	----	----	----	----	----	----	----	----	----	----	----	----	----	----	----	----	----	----	----	----	----	----	----	----	----	----	----	----	----	----	----	----	----	----	----	----	----	----	----	----	----	----	----	----	----	----	----	-----

ОКАЗАНИЕ УСЛУГ ПО РАЗРАБОТКЕ И УТВЕРЖДЕНИЮ ПРОЕКТА ПЛАНИРОВКИ И ПРОЕКТА МЕЖЕВАНИЯ УЛИЧНО-ДОРОЖНОЙ СЕТИ И ТЕРРИТОРИИ ОБЩЕСТВЕННОГО ПОЛЬЗОВАНИЯ
План красных линий с указанием характерных и поворотных точек красных линий улично-дорожной сети.
ГАГАРИНСКИЙ РАЙОН.



1	2	3	4	5	6	7	8	9	10	11	12	13	14	15	16	17	18	19	20	21	22	23	24	25	26	27	28	29	30	31	32	33	34	35	36	37	38	39	40	41	42	43	44	45	46	47	48	49	50	51	52	53	54	55	56	57	58	59	60	61	62	63	64	65	66	67	68	69	70	71	72	73	74	75	76	77	78	79	80	81	82	83	84	85	86	87	88	89	90	91	92	93	94	95	96	97	98	99	100
---	---	---	---	---	---	---	---	---	----	----	----	----	----	----	----	----	----	----	----	----	----	----	----	----	----	----	----	----	----	----	----	----	----	----	----	----	----	----	----	----	----	----	----	----	----	----	----	----	----	----	----	----	----	----	----	----	----	----	----	----	----	----	----	----	----	----	----	----	----	----	----	----	----	----	----	----	----	----	----	----	----	----	----	----	----	----	----	----	----	----	----	----	----	----	----	----	----	----	-----

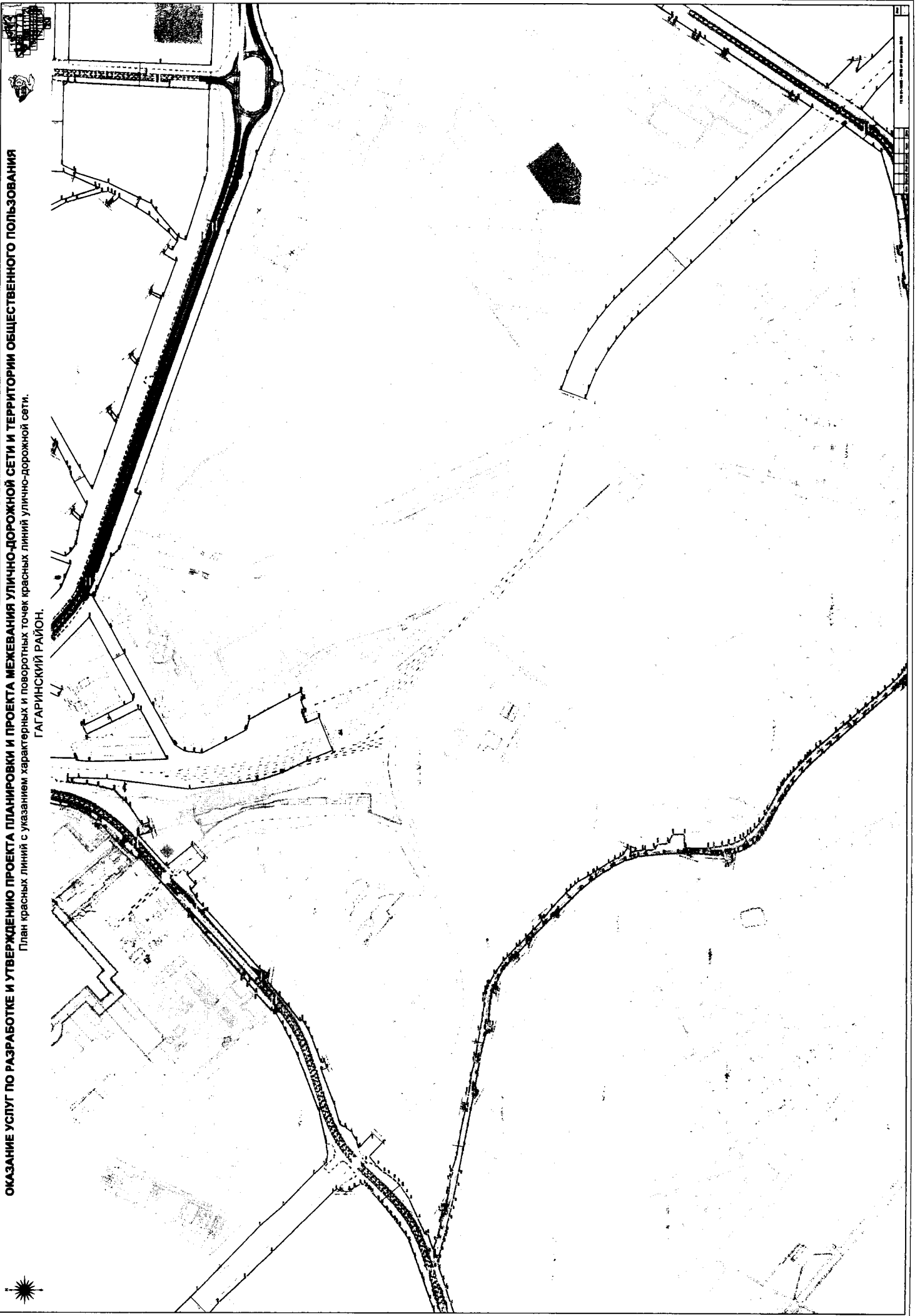
ОКАЗАНИЕ УСЛУГ ПО РАЗРАБОТКЕ И УТВЕРЖДЕНИЮ ПРОЕКТА ПЛАНИРОВКИ И ПРОЕКТА МЕЖЕВАНИЯ УЛИЧНО-ДОРОЖНОЙ СЕТИ И ТЕРРИТОРИИ ОБЩЕСТВЕННОГО ПОЛЬЗОВАНИЯ
План красных линий с указанием характерных и поворотных точек красных линий улично-дорожной сети.
ГАГАРИНСКИЙ РАЙОН.



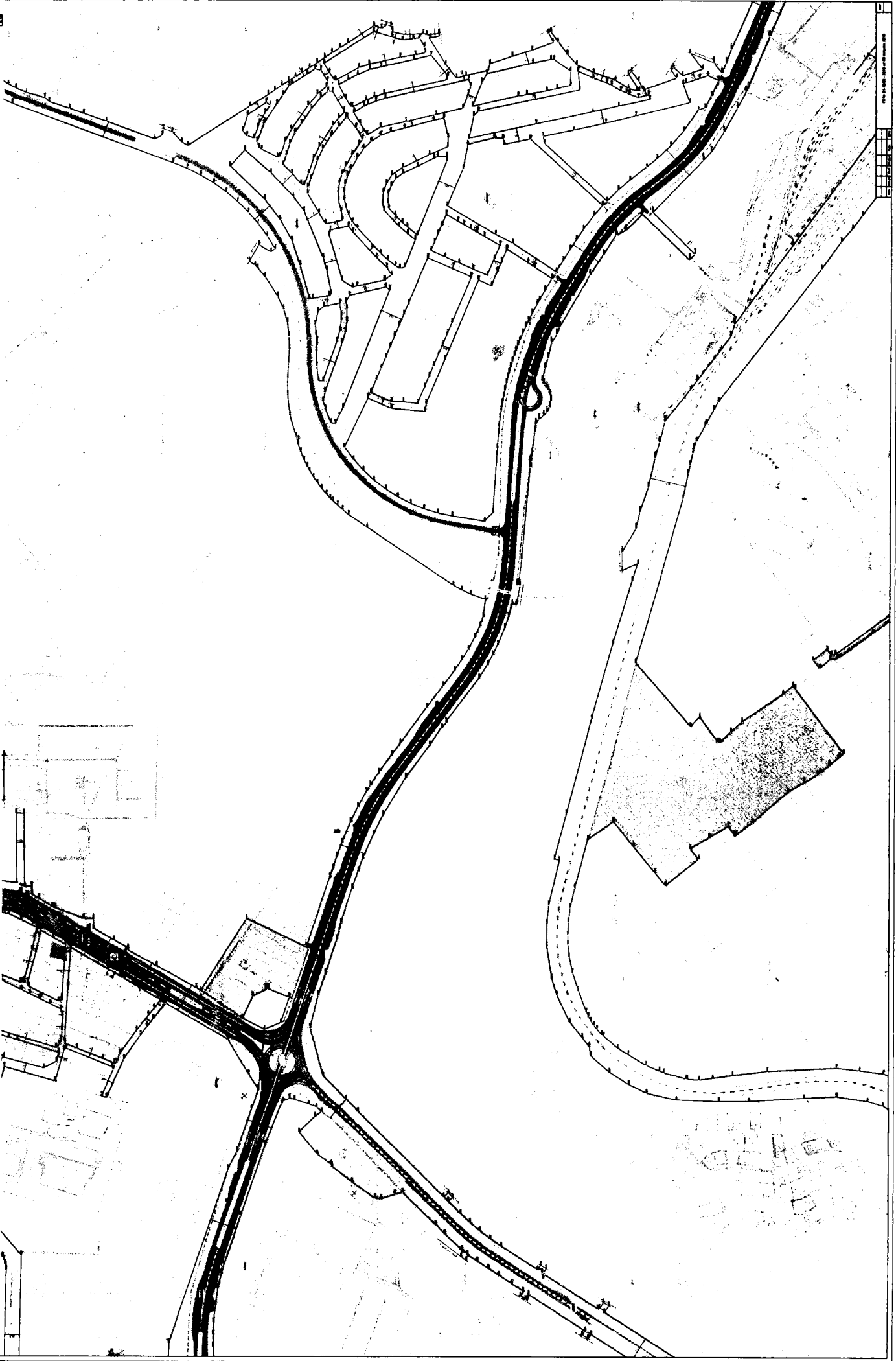
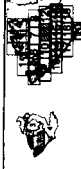
ОКАЗАНИЕ УСЛУГ ПО РАЗРАБОТКЕ И УТВЕРЖДЕНИЮ ПРОЕКТА ПЛАНИРОВКИ И ПРОЕКТА МЕЖЕВАНИЯ УЛИЧНО-ДОРОЖНОЙ СЕТИ И ТЕРРИТОРИИ ОБЩЕСТВЕННОГО ПОЛЬЗОВАНИЯ

План красных линий с указанием характерных и поворотных точек красных линий улично-дорожной сети.

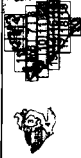
ГАГАРИНСКИЙ РАЙОН.



ОКАЗАНИЕ УСЛУГ ПО РАЗРАБОТКЕ И УТВЕРЖДЕНИЮ ПРОЕКТА ПЛАНИРОВКИ И ПРОЕКТА МЕЖЕВАНИЯ УЛИЧНО-ДОРОЖНОЙ СЕТИ И ТЕРРИТОРИИ ОБЩЕСТВЕННОГО ПОЛЬЗОВАНИЯ
План красных линий с указанием характерных и поворотных точек красных линий улочно-дорожной сети.
ГАГАРИНСКИЙ РАЙОН.



ОКАЗАНИЕ УСЛУГ ПО РАЗРАБОТКЕ И УТВЕРЖДЕНИЮ ПРОЕКТА ПЛАНИРОВКИ И ПРОЕКТА МЕЖЕВАНИЯ УЛИЧНО-ДОРОЖНОЙ СЕТИ И ТЕРРИТОРИИ ОБЩЕСТВЕННОГО ПОЛЬЗОВАНИЯ
План красных линий с указанием характерных и поворотных точек красных линий улично-дорожной сети.
ГАГАРИНСКИЙ РАЙОН.



1:1000
1 2 3 4 5 6 7 8 9 10 11 12 13 14 15 16 17 18 19 20 21 22 23 24 25 26 27 28 29 30 31 32 33 34 35 36 37 38 39 40 41 42 43 44 45 46 47 48 49 50 51 52 53 54 55 56 57 58 59 60 61 62 63 64 65 66 67 68 69 70 71 72 73 74 75 76 77 78 79 80 81 82 83 84 85 86 87 88 89 90 91 92 93 94 95 96 97 98 99 100



ОКАЗАНИЕ УСЛУГ ПО РАЗРАБОТКЕ И УТВЕРЖДЕНИЮ ПРОЕКТА ПЛАНИРОВКИ И ПРОЕКТА МЕХЕВАНИЯ УЛИЧНО-ДОРОЖНОЙ СЕТИ И ТЕРРИТОРИИ ОБЩЕСТВЕННОГО ПОЛЬЗОВАНИЯ

План красных линий с указанием характерных и поворотных точек красных линий, улицно-дорожной сети.

ГАГАРИНСКИЙ РАЙОН.

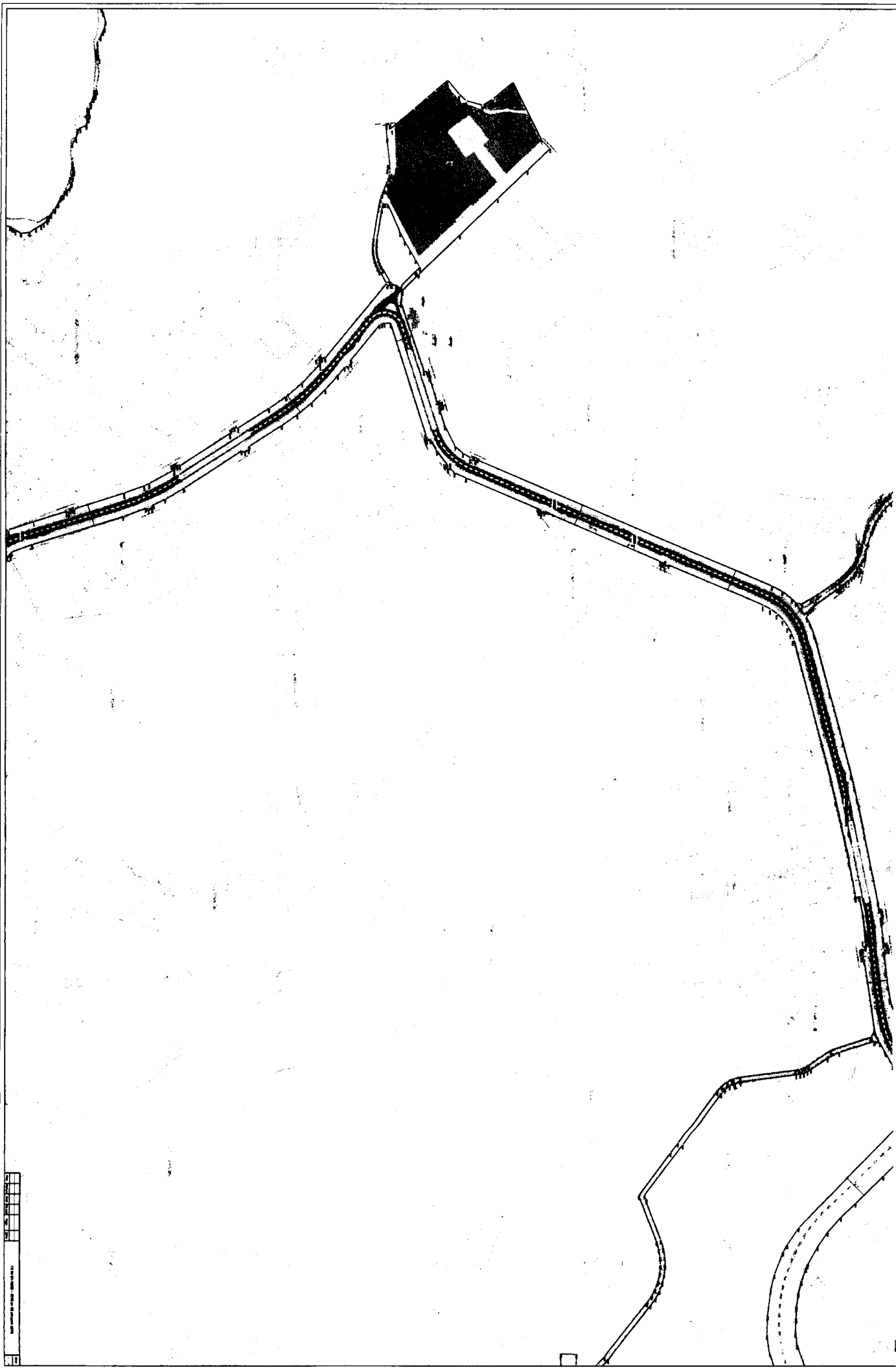


1	2	3	4	5	6	7	8	9	10	11	12	13	14	15	16	17	18	19	20	21	22	23	24	25	26	27	28	29	30	31	32	33	34	35	36	37	38	39	40	41	42	43	44	45	46	47	48	49	50	51	52	53	54	55	56	57	58	59	60	61	62	63	64	65	66	67	68	69	70	71	72	73	74	75	76	77	78	79	80	81	82	83	84	85	86	87	88	89	90	91	92	93	94	95	96	97	98	99	100
---	---	---	---	---	---	---	---	---	----	----	----	----	----	----	----	----	----	----	----	----	----	----	----	----	----	----	----	----	----	----	----	----	----	----	----	----	----	----	----	----	----	----	----	----	----	----	----	----	----	----	----	----	----	----	----	----	----	----	----	----	----	----	----	----	----	----	----	----	----	----	----	----	----	----	----	----	----	----	----	----	----	----	----	----	----	----	----	----	----	----	----	----	----	----	----	----	----	----	-----

1:5000 2000 1000 500 200 100 50 20 10 5 2 1 0,5 0,2 0,1 0,05 0,02 0,01 0,005 0,002 0,001



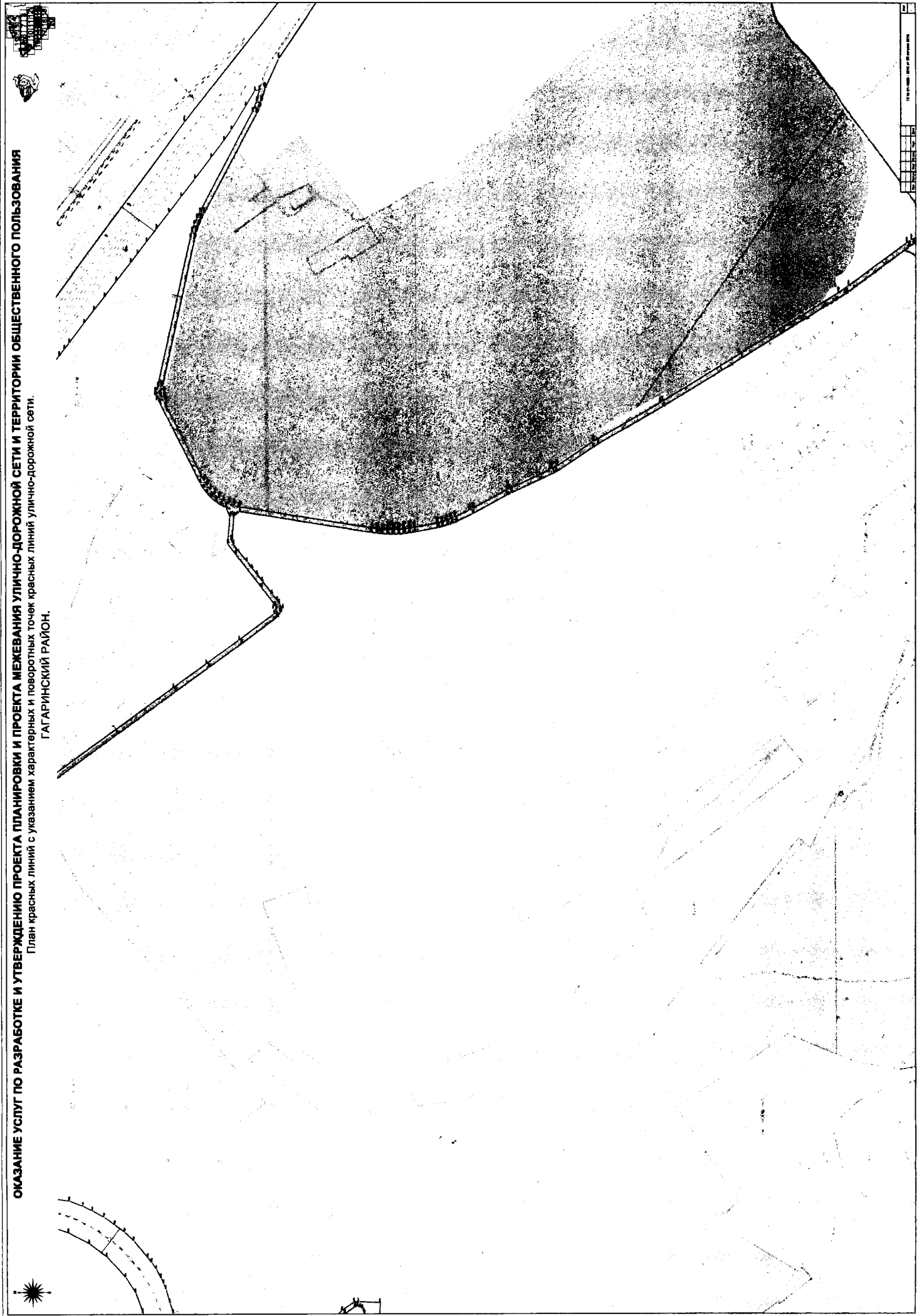
ОКАЗАНИЕ УСЛУГ ПО РАЗРАБОТКЕ И УТВЕРЖДЕНИЮ ПРОЕКТА ПЛАНИРОВКИ И ПРОЕКТА МЕЖЕВАНИЯ УЛИЧНО-ДОРОЖНОЙ СЕТИ И ТЕРРИТОРИИ ОБЩЕСТВЕННОГО ПОЛЬЗОВАНИЯ
План красных линий с указанием характерных и поворотных точек красных линий улично-дорожной сети.
ГАГАРИНСКИЙ РАЙОН.



№	1	2	3	4	5	6	7	8	9	10	11	12	13	14	15	16	17	18	19	20	21	22	23	24	25	26	27	28	29	30	31	32	33	34	35	36	37	38	39	40	41	42	43	44	45	46	47	48	49	50	51	52	53	54	55	56	57	58	59	60	61	62	63	64	65	66	67	68	69	70	71	72	73	74	75	76	77	78	79	80	81	82	83	84	85	86	87	88	89	90	91	92	93	94	95	96	97	98	99	100
М	1	2	3	4	5	6	7	8	9	10	11	12	13	14	15	16	17	18	19	20	21	22	23	24	25	26	27	28	29	30	31	32	33	34	35	36	37	38	39	40	41	42	43	44	45	46	47	48	49	50	51	52	53	54	55	56	57	58	59	60	61	62	63	64	65	66	67	68	69	70	71	72	73	74	75	76	77	78	79	80	81	82	83	84	85	86	87	88	89	90	91	92	93	94	95	96	97	98	99	100

ОКАЗАНИЕ УСЛУГ ПО РАЗРАБОТКЕ И УТВЕРЖДЕНИЮ ПРОЕКТА ПЛАНИРОВКИ И ПРОЕКТА МЕЖЕВАНИЯ УЛИЧНО-ДОРОЖНОЙ СЕТИ И ТЕРРИТОРИИ ОБЩЕСТВЕННОГО ПОЛЬЗОВАНИЯ

План красных линий с указанием характерных и поворотных точек красных линий улично-дорожной сети.
ГАГАРИНСКИЙ РАЙОН.



1	2	3	4	5	6	7	8	9	10	11	12	13	14	15	16	17	18	19	20	21	22	23	24	25	26	27	28	29	30	31	32	33	34	35	36	37	38	39	40	41	42	43	44	45	46	47	48	49	50	51	52	53	54	55	56	57	58	59	60	61	62	63	64	65	66	67	68	69	70	71	72	73	74	75	76	77	78	79	80	81	82	83	84	85	86	87	88	89	90	91	92	93	94	95	96	97	98	99	100
---	---	---	---	---	---	---	---	---	----	----	----	----	----	----	----	----	----	----	----	----	----	----	----	----	----	----	----	----	----	----	----	----	----	----	----	----	----	----	----	----	----	----	----	----	----	----	----	----	----	----	----	----	----	----	----	----	----	----	----	----	----	----	----	----	----	----	----	----	----	----	----	----	----	----	----	----	----	----	----	----	----	----	----	----	----	----	----	----	----	----	----	----	----	----	----	----	----	----	-----

ОКАЗАНИЕ УСЛУГ ПО РАЗРАБОТКЕ И УТВЕРЖДЕНИЮ ПРОЕКТА ПЛАНИРОВКИ И ПРОЕКТА МЕЖЕВАНИЯ УЛИЧНО-ДОРОЖНОЙ СЕТИ И ТЕРРИТОРИИ ОБЩЕСТВЕННОГО ПОЛЬЗОВАНИЯ
План красных линий с указанием характерных и поворотных точек красных линий улично-дорожной сети.
ГАГАРИНСКИЙ РАЙОН.

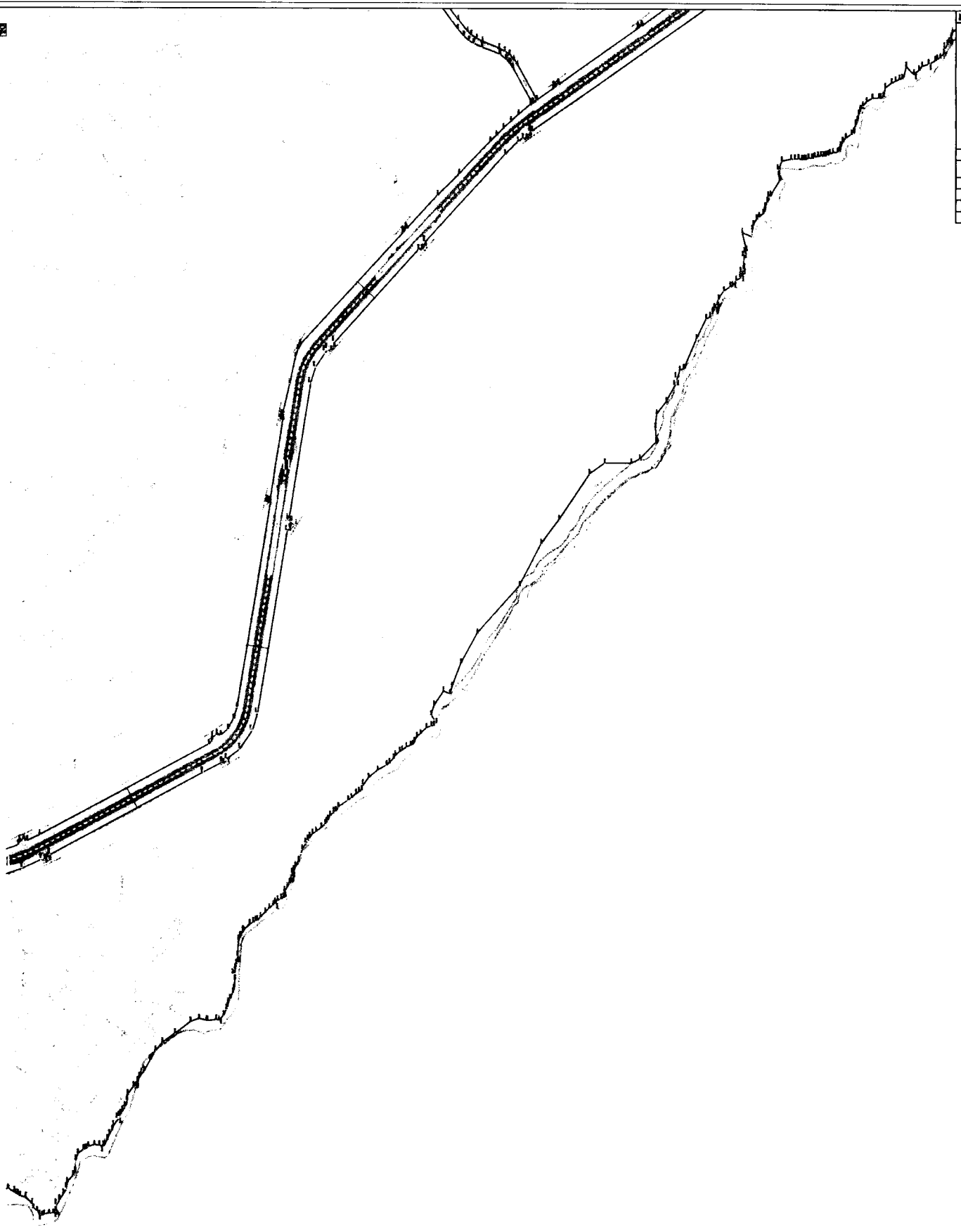
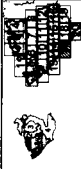


1	2	3	4	5	6	7	8	9	10
---	---	---	---	---	---	---	---	---	----

1:500
ИЗМ. 1/2018



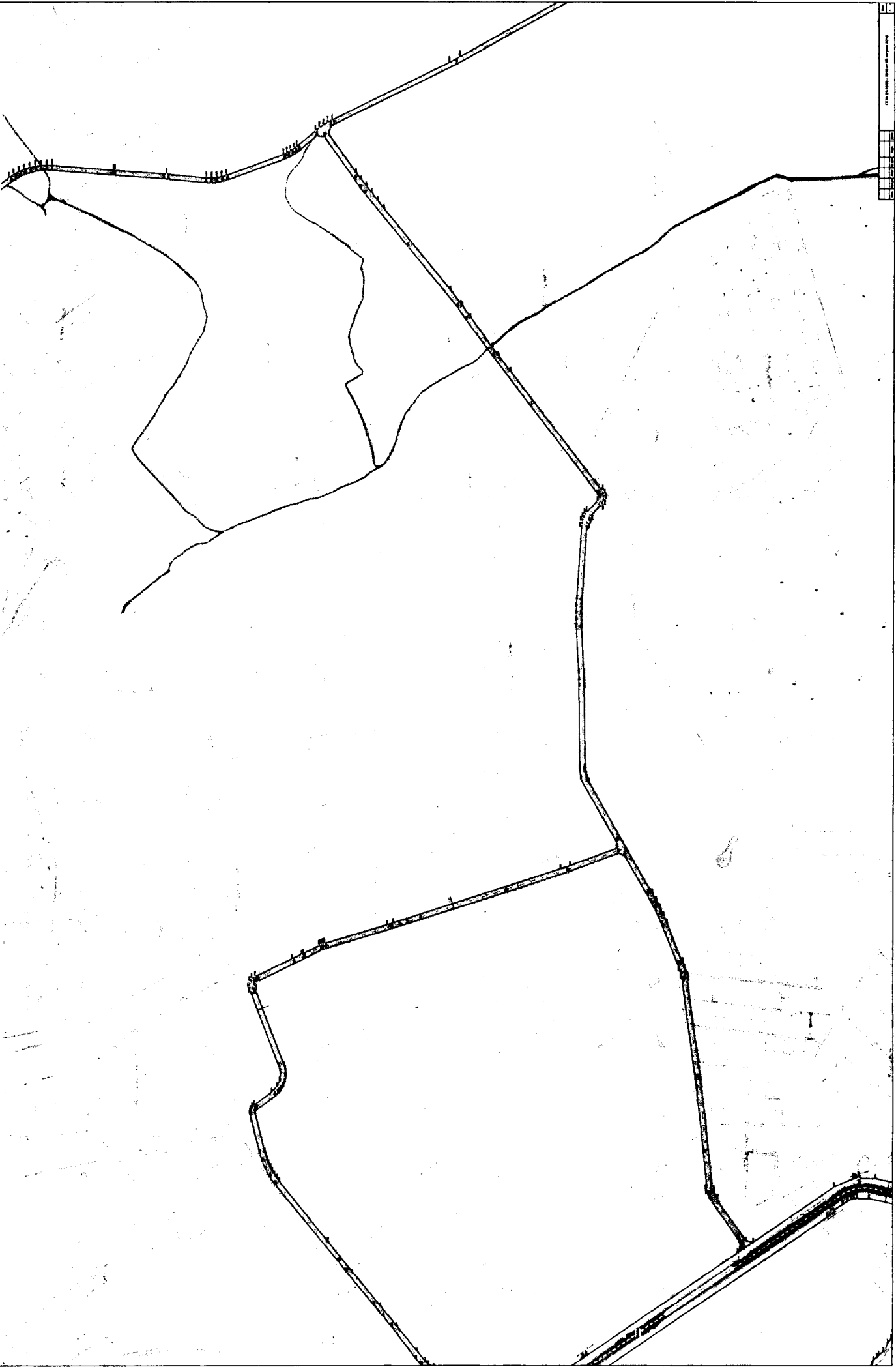
ОКАЗАНИЕ УСЛУГ ПО РАЗРАБОТКЕ И УТВЕРЖДЕНИЮ ПРОЕКТА ПЛАНИРОВКИ И ПРОЕКТА МЕЖЕВАНИЯ УЛИЧНО-ДОРОЖНОЙ СЕТИ И ТЕРРИТОРИИ ОБЩЕСТВЕННОГО ПОЛЬЗОВАНИЯ
План красных линий с указанием характерных и поворотных точек красных линий, улицно-дорожной сети.
ГАГАРИНСКИЙ РАЙОН.



1	2	3	4	5	6	7	8	9	10
---	---	---	---	---	---	---	---	---	----

ГЧ. 03-03-0000 000-01-01-000000000000

ОКАЗАНИЕ УСЛУГ ПО РАЗРАБОТКЕ И УТВЕРЖДЕНИЮ ПРОЕКТА ПЛАНИРОВКИ И ПРОЕКТА МЕЖЕВАНИЯ УЛИЧНО-ДОРОЖНОЙ СЕТИ И ТЕРРИТОРИИ ОБЩЕСТВЕННОГО ПОЛЬЗОВАНИЯ
План красных линий с указанием характерных и поворотных точек красных линий улично-дорожной сети.
ГАГАРИНСКИЙ РАЙОН.



№	1	2	3	4	5	6	7	8	9	10	11	12	13	14	15	16	17	18	19	20	21	22	23	24	25	26	27	28	29	30	31	32	33	34	35	36	37	38	39	40	41	42	43	44	45	46	47	48	49	50	51	52	53	54	55	56	57	58	59	60	61	62	63	64	65	66	67	68	69	70	71	72	73	74	75	76	77	78	79	80	81	82	83	84	85	86	87	88	89	90	91	92	93	94	95	96	97	98	99	100
---	---	---	---	---	---	---	---	---	---	----	----	----	----	----	----	----	----	----	----	----	----	----	----	----	----	----	----	----	----	----	----	----	----	----	----	----	----	----	----	----	----	----	----	----	----	----	----	----	----	----	----	----	----	----	----	----	----	----	----	----	----	----	----	----	----	----	----	----	----	----	----	----	----	----	----	----	----	----	----	----	----	----	----	----	----	----	----	----	----	----	----	----	----	----	----	----	----	----	----	-----

Г. Гагарин, 2008 г.

**ОКАЗАНИЕ УСЛУГ ПО РАЗРАБОТКЕ И УТВЕРЖДЕНИЮ ПРОЕКТА ПЛАНИРОВКИ И ПРОЕКТА МЕЖЕВАНИЯ УЛИЧНО-ДОРОЖНОЙ СЕТИ И ТЕРРИТОРИИ ОБЩЕСТВЕННОГО ПОЛЬЗОВАНИЯ
План красных линий с указанием характерных и поворотных точек красных линий улично-дорожной сети.
ГАГАРИНСКИЙ РАЙОН.**

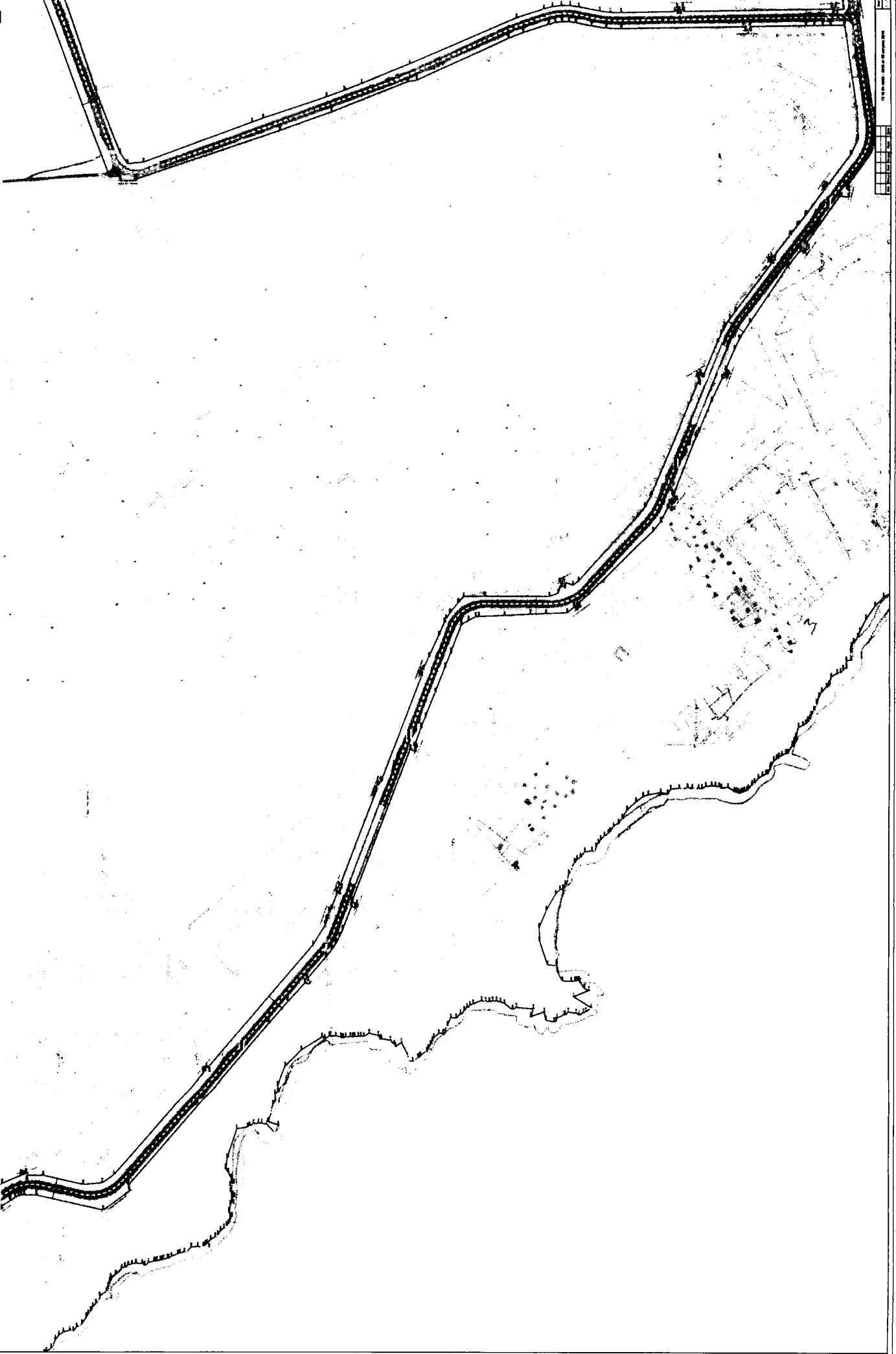
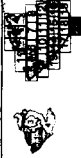


1:500	1:1000	1:2000	1:5000	1:10000	1:25000	1:50000	1:100000	1:250000	1:500000	1:1000000
-------	--------	--------	--------	---------	---------	---------	----------	----------	----------	-----------

ОКАЗАНИЕ УСЛУГ ПО РАЗРАБОТКЕ И УТВЕРЖДЕНИЮ ПРОЕКТА ПЛАНИРОВКИ И ПРОЕКТА МЕХАНИЗМА УЛИЧНО-ДОРОЖНОЙ СЕТИ И ТЕРРИТОРИИ ОБЩЕСТВЕННОГО ПОЛЬЗОВАНИЯ

План красных линий с указанием характерных и поворотных точек красных линий улично-дорожной сети.

ГАГАРИНСКИЙ РАЙОН.



1	2	3	4	5	6	7	8	9	10	11	12	13	14	15	16	17	18	19	20	21	22	23	24	25	26	27	28	29	30	31	32	33	34	35	36	37	38	39	40	41	42	43	44	45	46	47	48	49	50	51	52	53	54	55	56	57	58	59	60	61	62	63	64	65	66	67	68	69	70	71	72	73	74	75	76	77	78	79	80	81	82	83	84	85	86	87	88	89	90	91	92	93	94	95	96	97	98	99	100
---	---	---	---	---	---	---	---	---	----	----	----	----	----	----	----	----	----	----	----	----	----	----	----	----	----	----	----	----	----	----	----	----	----	----	----	----	----	----	----	----	----	----	----	----	----	----	----	----	----	----	----	----	----	----	----	----	----	----	----	----	----	----	----	----	----	----	----	----	----	----	----	----	----	----	----	----	----	----	----	----	----	----	----	----	----	----	----	----	----	----	----	----	----	----	----	----	----	----	-----

Генеральный план Гагаринского района



**ОКАЗАНИЕ УСЛУГ ПО РАЗРАБОТКЕ И УТВЕРЖДЕНИЮ
ПРОЕКТА ПЛАНИРОВКИ И ПРОЕКТА МЕЖЕВАНИЯ
УЛИЧНО-ДОРОЖНОЙ СЕТИ
И ТЕРРИТОРИИ ОБЩЕСТВЕННОГО ПОЛЬЗОВАНИЯ**



МЕЖЕВАНИЕ ТЕРРИТОРИИ

План красных линий с указанием характерных и поворотных точек красных линий улично-дорожной сети

VI Этап

Том 6. Книга 5. Часть 2.

Материалы в графической форме.

Ленинский район.

Государственный заказчик:

Департамент архитектуры и градостроительства города Севастополя

Государственное унитарное предприятие Московской области
«Научно-исследовательский и проектный институт градостроительства»
(ГУП МО «НИИПИ градостроительства»)

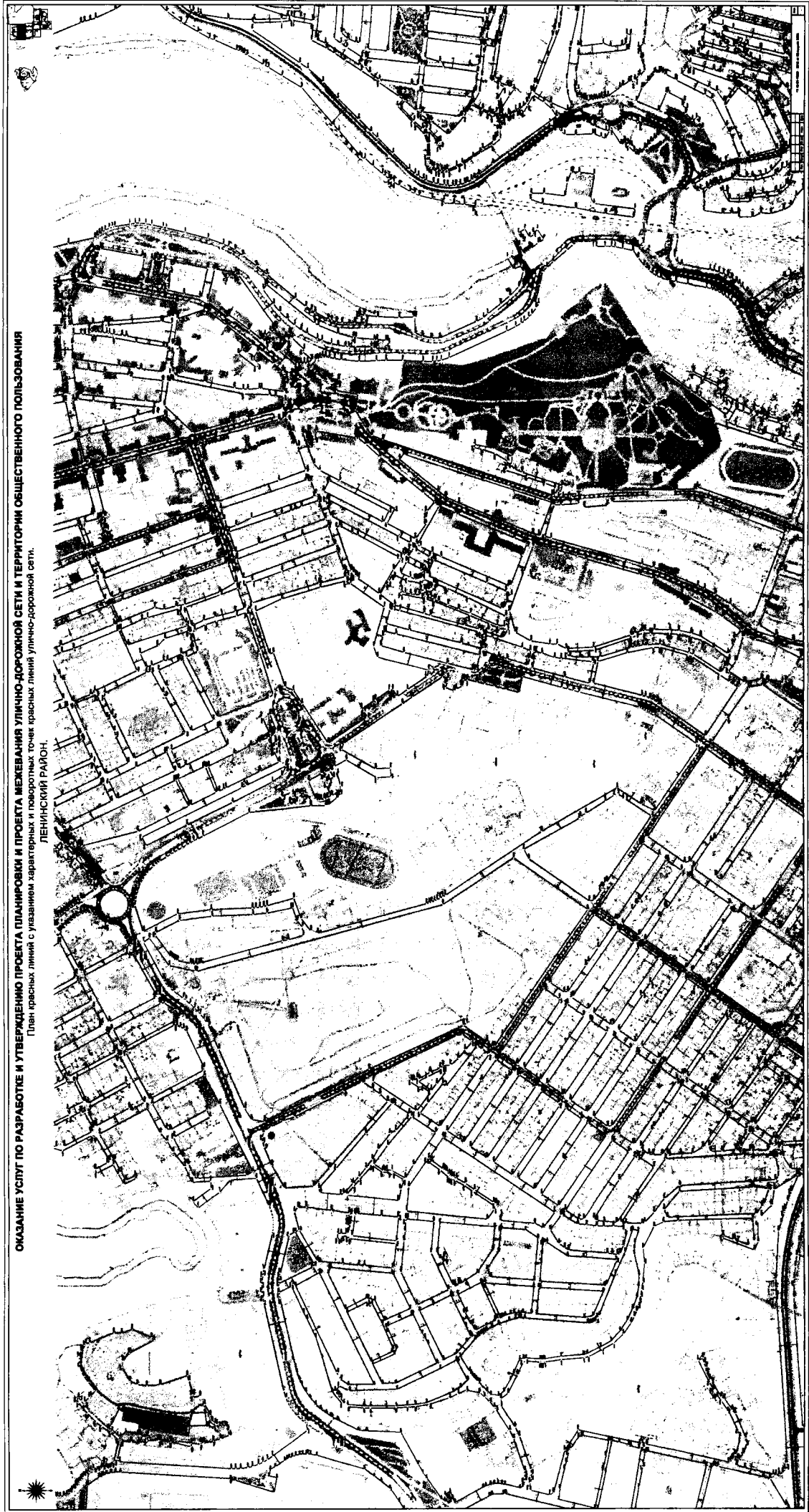
2017

**ОКАЗАНИЕ УСЛУГ ПО РАЗРАБОТКЕ И УТВЕРЖДЕНИЮ ПРОЕКТА ПЛАНИРОВКИ И ПРОЕКТА МЕЖЕВАНИЯ УЛИЧНО-ДОРОЖНОЙ СЕТИ И ТЕРРИТОРИИ ОБЩЕСТВЕННОГО ПОЛЬЗОВАНИЯ
ПЕНИНСКИЙ РАЙОН.**

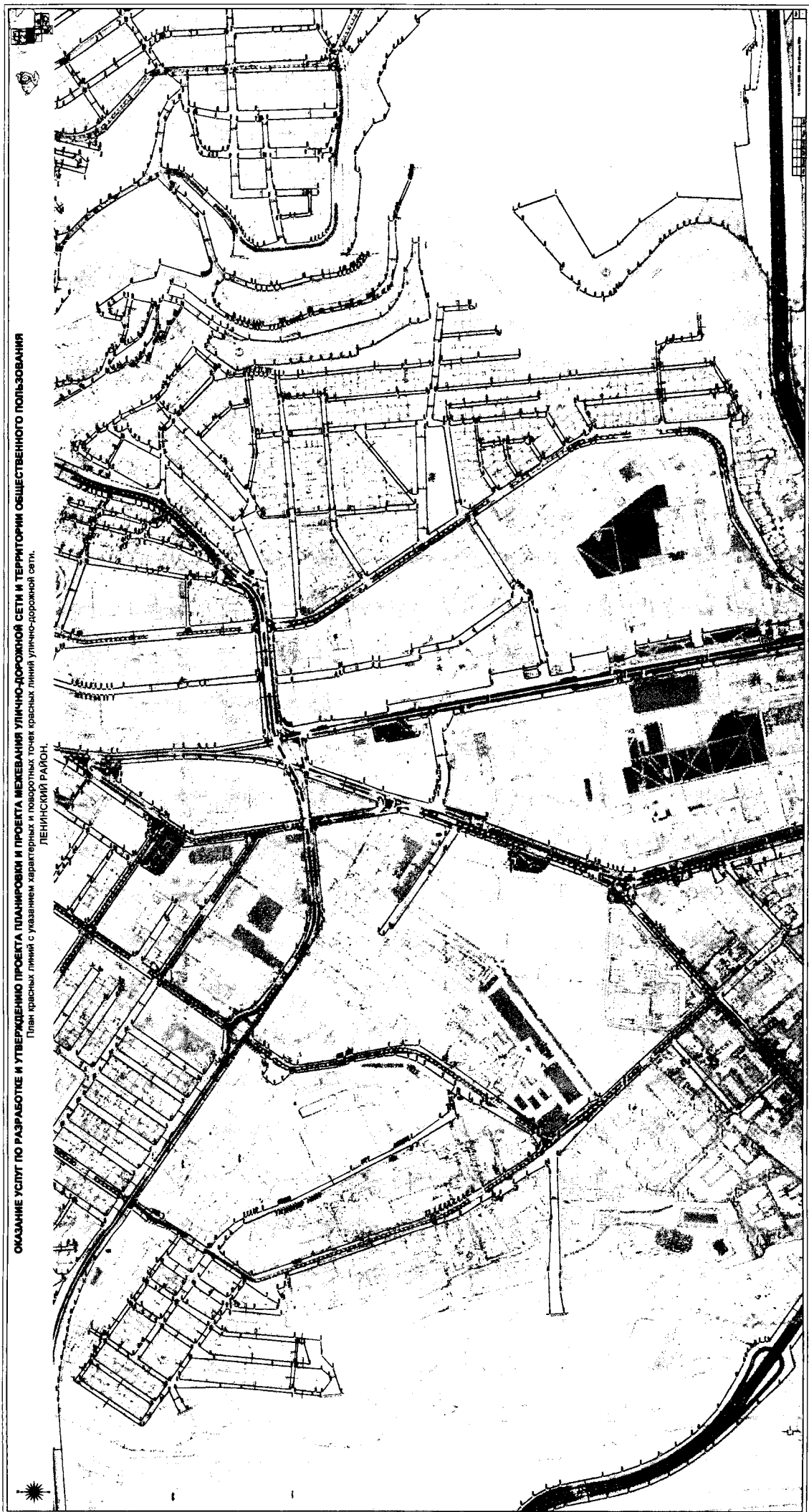
План красных линий с указанием характерных и оборотных точек красных линий улично-дорожной сети.



ОКАЗАНИЕ УСЛУГ ПО РАЗРАБОТКЕ И УТВЕРЖДЕНИЮ ПРОЕКТА ПЛАНИРОВКИ И ПРОЕКТА МЕЖЕВАНИЯ УЛИЧНО-ДОРОЖНОЙ СЕТИ И ТЕРРИТОРИИ ОБЩЕСТВЕННОГО ПОЛЬЗОВАНИЯ
План красных линий с указанием характерных и поворотных точек красных линий улично-дорожной сети.
ЛЕНИНСКИЙ РАЙОН.




ОКАЗАНИЕ УСЛУГ ПО РАЗРАБОТКЕ И УТВЕРЖДЕНИЮ ПРОЕКТА ПЛАНИРОВКИ И ПРОЕКТА МЕЖВЕДЕНИЯ УЛИЧНО-ДОРОЖНОЙ СЕТИ И ТЕРРИТОРИИ ОБЩЕСТВЕННОГО ПОЛЬЗОВАНИЯ
План красных линий с указанием характерных и поворотных точек красных линий Улично-дорожной сети.
ЛЕНИНСКИЙ РАЙОН.



ОКАЗАНИЕ УСЛУГ ПО РАЗРАБОТКЕ И УТВЕРЖДЕНИЮ ПРОЕКТА ПЛАНИРОВКИ И ПРОЕКТА МЕЖЕВАНИЯ УЛИЧНО-ДОРОЖНОЙ СЕТИ И ТЕРРИТОРИИ ОБЩЕСТВЕННОГО ПОЛЬЗОВАНИЯ
План красных линий с указанием характерных и поворотных точек красных линий улично-дорожной сети.
ЛЕНИНСКИЙ РАЙОН.



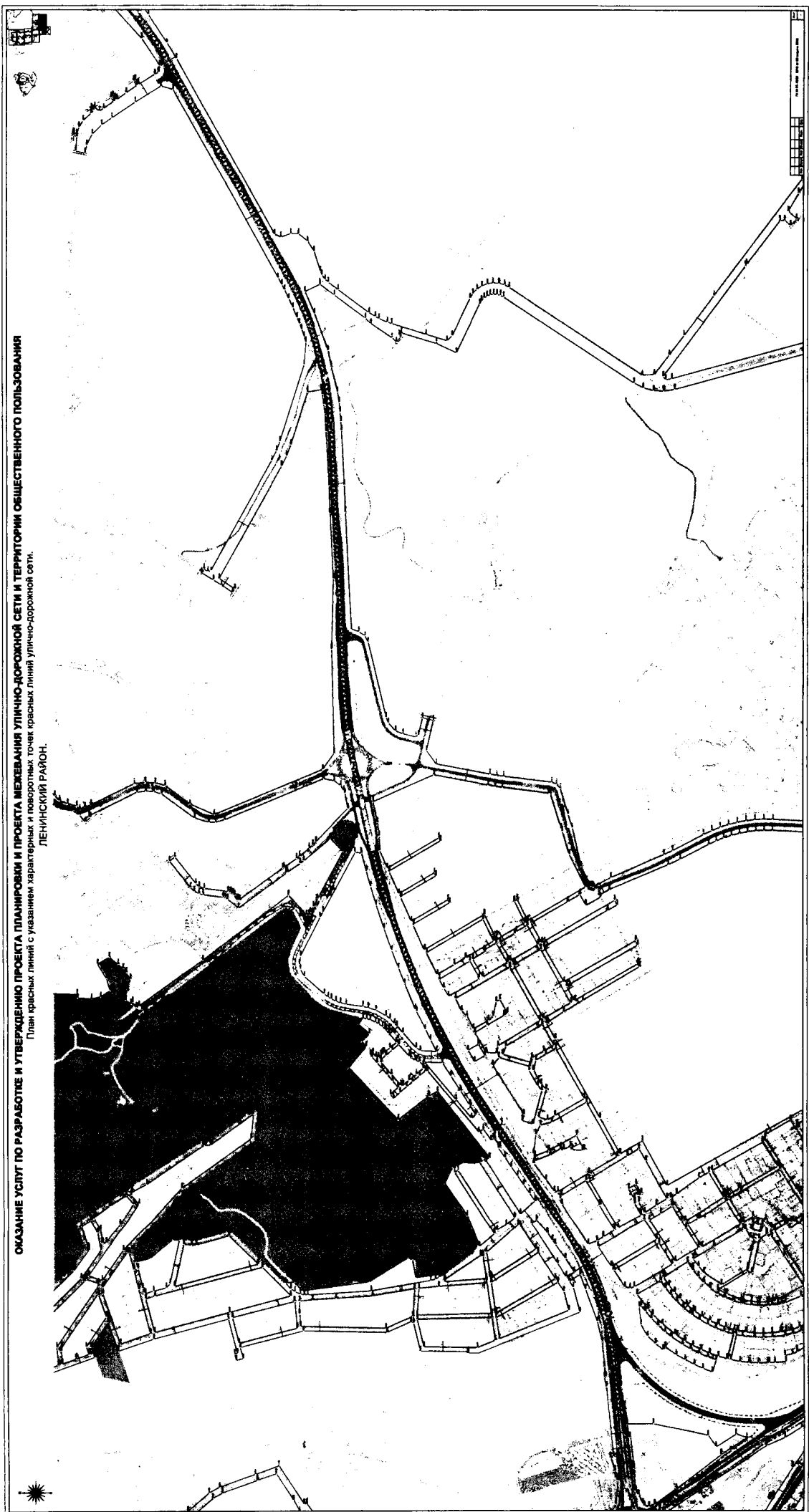
ОКАЗАНИЕ УСЛУГ ПО РАЗРАБОТКЕ И УТВЕРЖДЕНИЮ ПРОЕКТА ПЛАНИРОВКИ И ПРОЕКТА МЕЖЕВАНИЯ УЛИЧНО-ДОРОЖНОЙ СЕТИ И ТЕРРИТОРИИ ОБЩЕСТВЕННОГО ПОЛЬЗОВАНИЯ
План красных линий с указанием характерных и поворотных точек красных линий улично-дорожной сети.
ЛЕНИНСКИЙ РАЙОН.



**ОКАЗАНИЕ УСЛУГ ПО РАЗРАБОТКЕ И УТВЕРЖДЕНИЮ ПРОЕКТА ПЛАНИРОВКИ
И ПРОЕКТА МЕЖЕВАНИЯ УЛИЧНО-ДОРОЖНОЙ СЕТИ И ТЕРРИТОРИИ ОБЩЕСТВЕННОГО ПОЛЬЗОВАНИЯ**
План красных линий с указанием характерных и поворотных точек красных линий улично-дорожной сети.
ЛЕНИНСКИЙ РАЙОН.



ОКЛАДНИК УСЛУГ ПО РАЗРАБОТКЕ И УТВЕРЖДЕНИЮ ПРОЕКТА ПЛАНИРОВКИ И ПРОЕКТА МЕЖВЕДЕНИЯ УЛИЧНО-ДОРОЖНОЙ СЕТИ И ТЕРРИТОРИИ ОБЩЕСТВЕННОГО ПОЛЬЗОВАНИЯ
План красных линий с указанием характерных и пикетажных точек красных линий Улично-дорожной сети.
ЛЕНИНСКИЙ РАЙОН.





**ОКАЗАНИЕ УСЛУГ ПО РАЗРАБОТКЕ И УТВЕРЖДЕНИЮ
ПРОЕКТА ПЛАНИРОВКИ И ПРОЕКТА МЕЖЕВАНИЯ
УЛИЧНО-ДОРОЖНОЙ СЕТИ
И ТЕРРИТОРИИ ОБЩЕСТВЕННОГО ПОЛЬЗОВАНИЯ**



МЕЖЕВАНИЕ ТЕРРИТОРИИ

План красных линий с указанием характерных и поворотных точек красных линий улично-дорожной сети

VI Этап

Том 6. Книга 5. Часть 3.

Материалы в графической форме.

Нахимовский район.

Государственный заказчик:

Департамент архитектуры и градостроительства города Севастополя

**Государственное унитарное предприятие Московской области
«Научно-исследовательский и проектный институт градостроительства»
(ГУП МО «НИиПИ градостроительства»)**

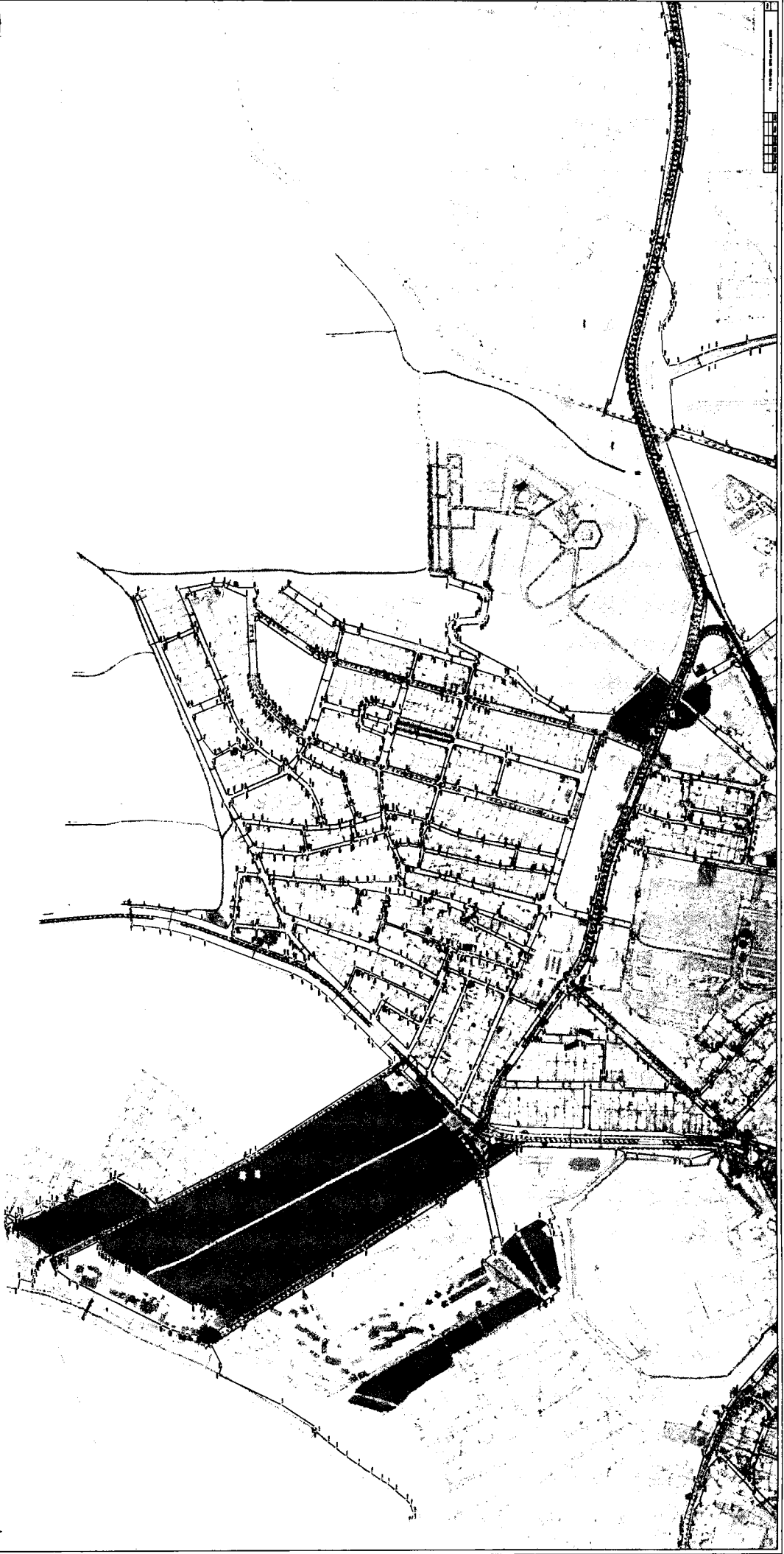


**ОКАЗАНИЕ УСЛУГ ПО РАЗРАБОТКЕ И УТВЕРЖДЕНИЮ ПРОЕКТА ПЛАНИРОВКИ
И ПРОЕКТА МЕЖЕВАНИЯ УЛИЧНО-ДОРОЖНОЙ СЕТИ И ТЕРРИТОРИИ ОБЩЕСТВЕННОГО ПОЛЬЗОВАНИЯ**
План красных линий с указанием характерных и поворотных точек красных линий улично-дорожной сети.
НАХИМОВСКИЙ РАЙОН.



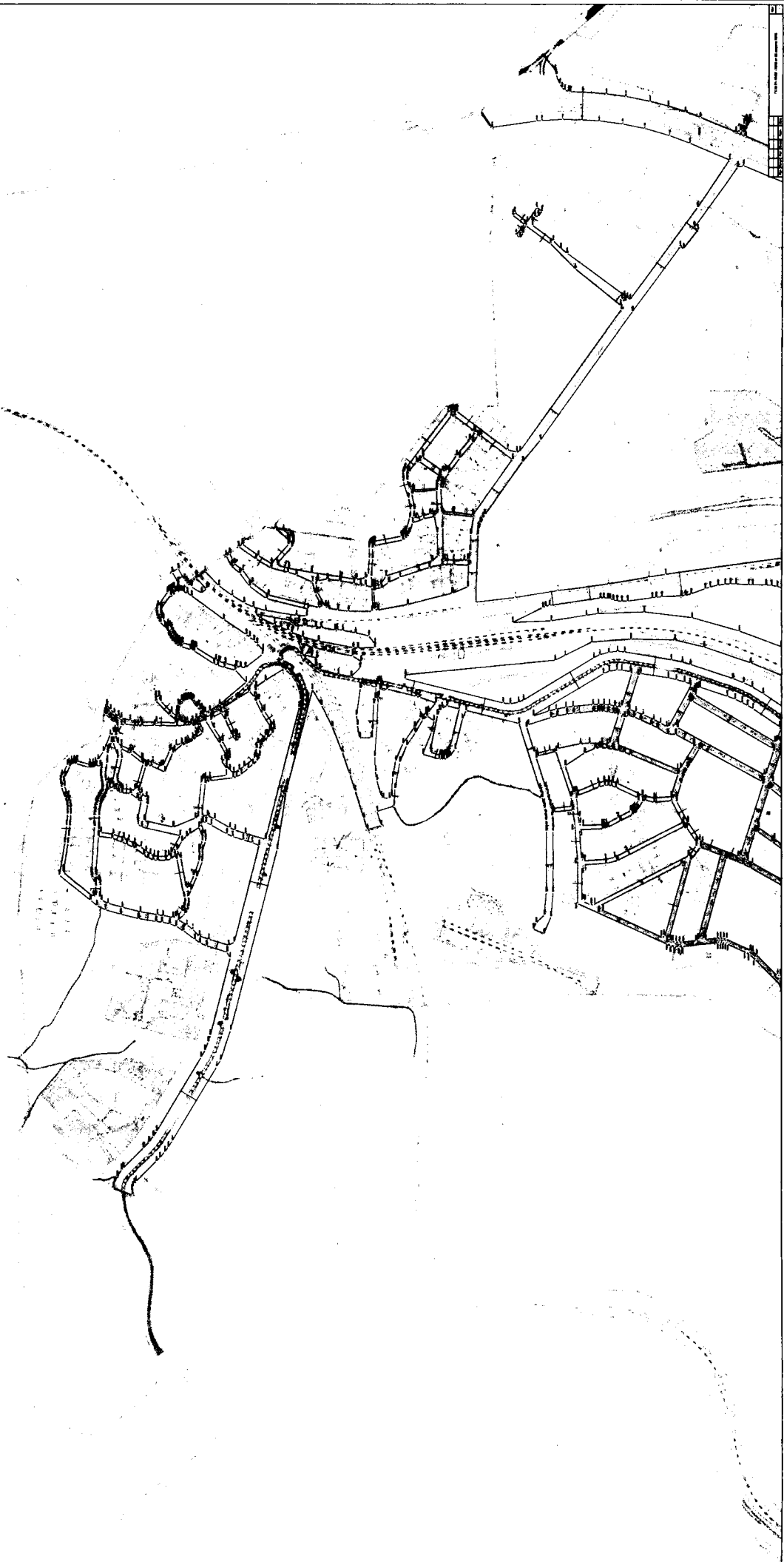
**ОКАЗАНИЕ УСЛУГ ПО РАЗРАБОТКЕ И УТВЕРЖДЕНИЮ ПРОЕКТА ПЛАНИРОВКИ И ПРОЕКТА МЕЖЕВАНИЯ УЛИЧНО-ДОРОЖНОЙ СЕТИ И ТЕРРИТОРИИ ОБЩЕСТВЕННОГО ПОЛЬЗОВАНИЯ
НАХИМОВСКИЙ РАЙОН.**

План красных линий с указанием характерных и поворотных точек красных линий, улицно-дорожной сети.

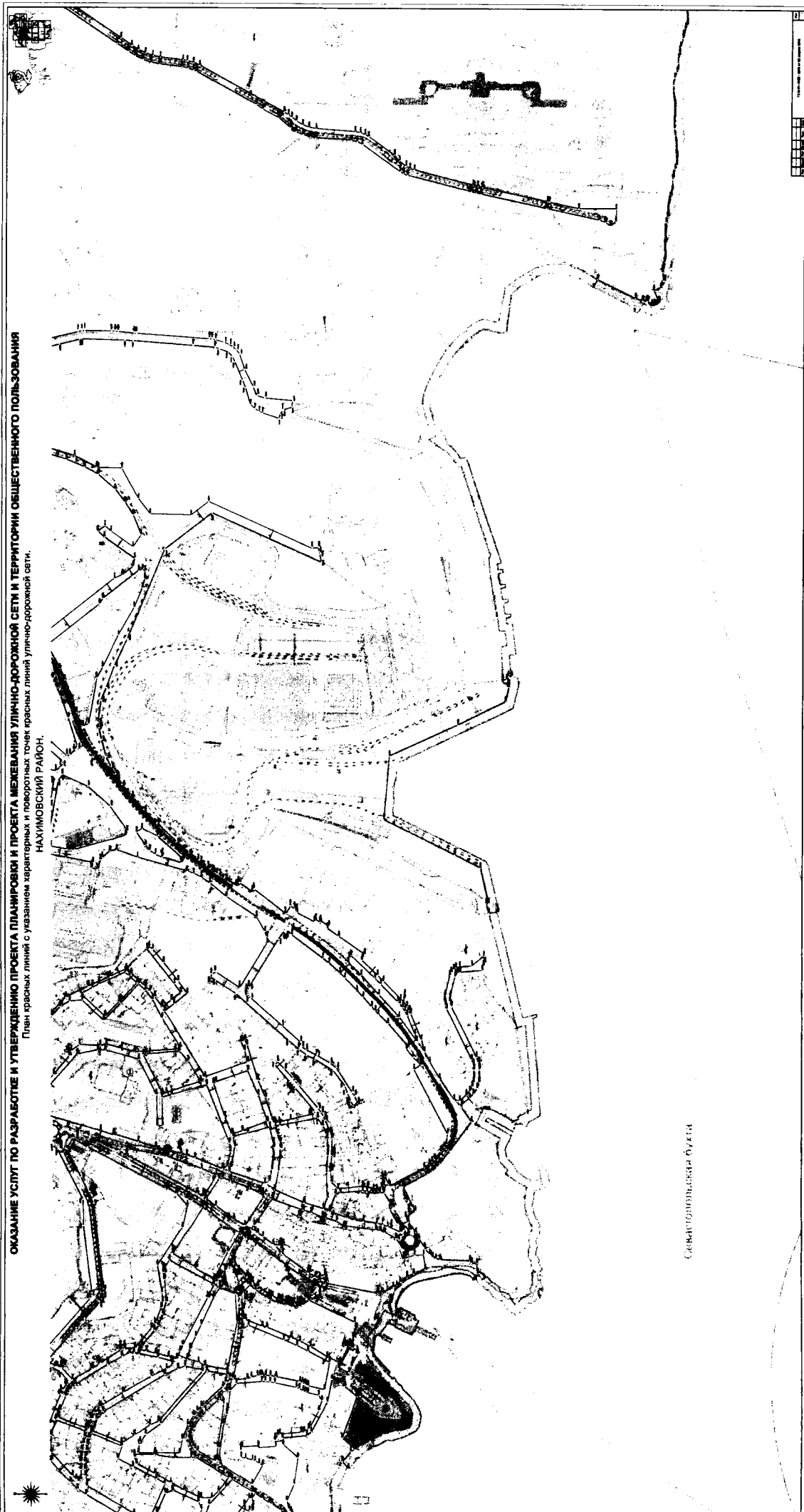


1:1000
10 20 30 40 50 60 70 80 90 100

**ОКАЗАНИЕ УСЛУГ ПО РАЗРАБОТКЕ И УТВЕРЖДЕНИЮ ПРОЕКТА ПЛАНИРОВКИ И ПРОЕКТА МЕЖЕВАНИЯ УЛИЧНО-ДОРОЖНОЙ СЕТИ И ТЕРРИТОРИИ ОБЩЕСТВЕННОГО ПОЛЬЗОВАНИЯ
План красных линий с указанием характерных и поворотных точек красных линий, участочно-дорожной сети,
НАХИМОВСКИЙ РАЙОН.**

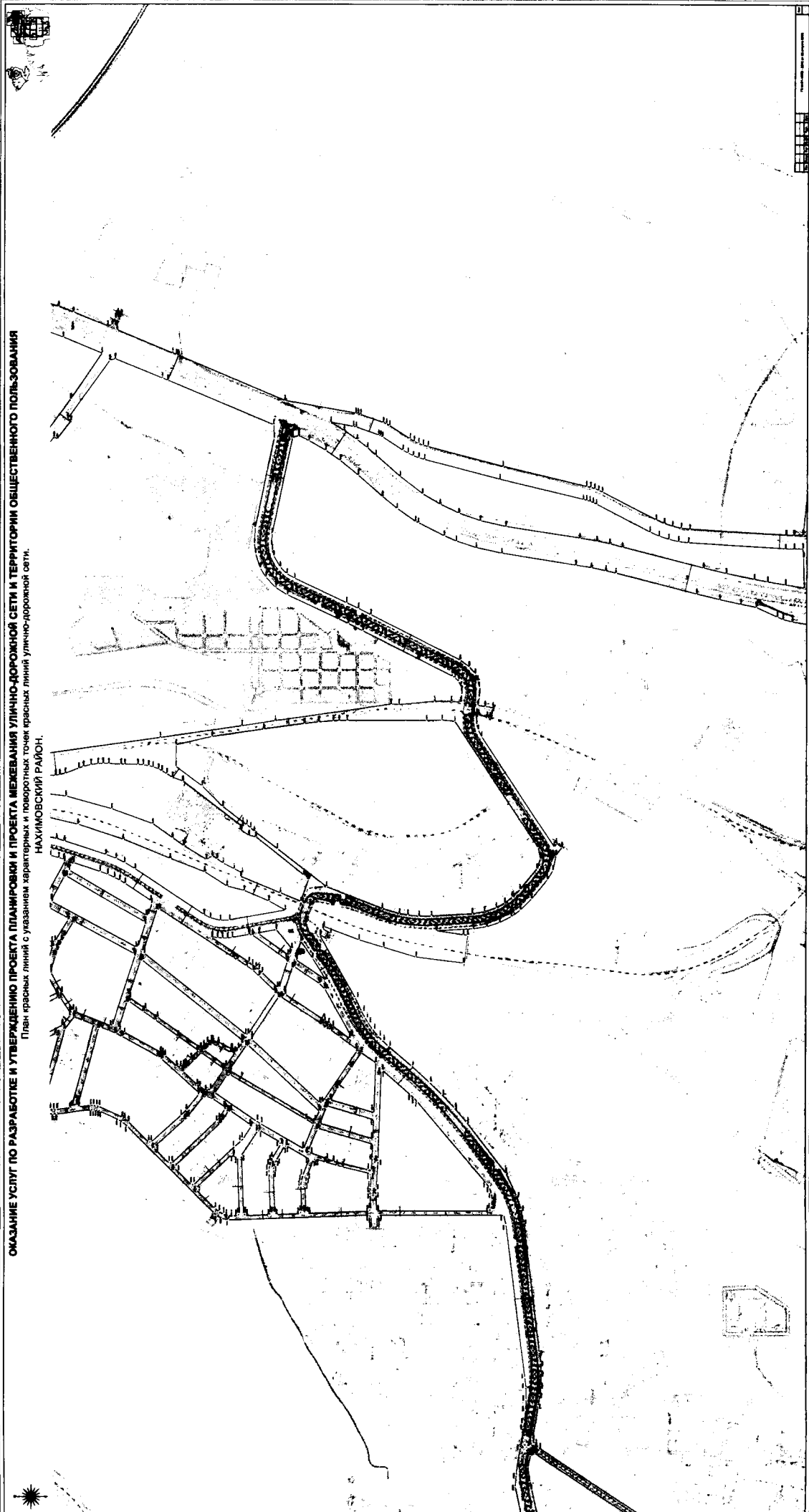


ОКАЗАНИЕ УСЛУГ ПО РАЗРАБОТКЕ И УТВЕРЖДЕНИЮ ПРОЕКТА ПЛАНИРОВКИ И ПРОЕКТА МЕЖЕВАНИЯ УЛИЧНО-ДОРОЖНОЙ СЕТИ И ТЕРРИТОРИИ ОБЩЕСТВЕННОГО ПОЛЬЗОВАНИЯ
План красных линий с указанием характерных и поворотных точек красных линий улично-дорожной сети.
НАХИМОВСКИЙ РАЙОН.

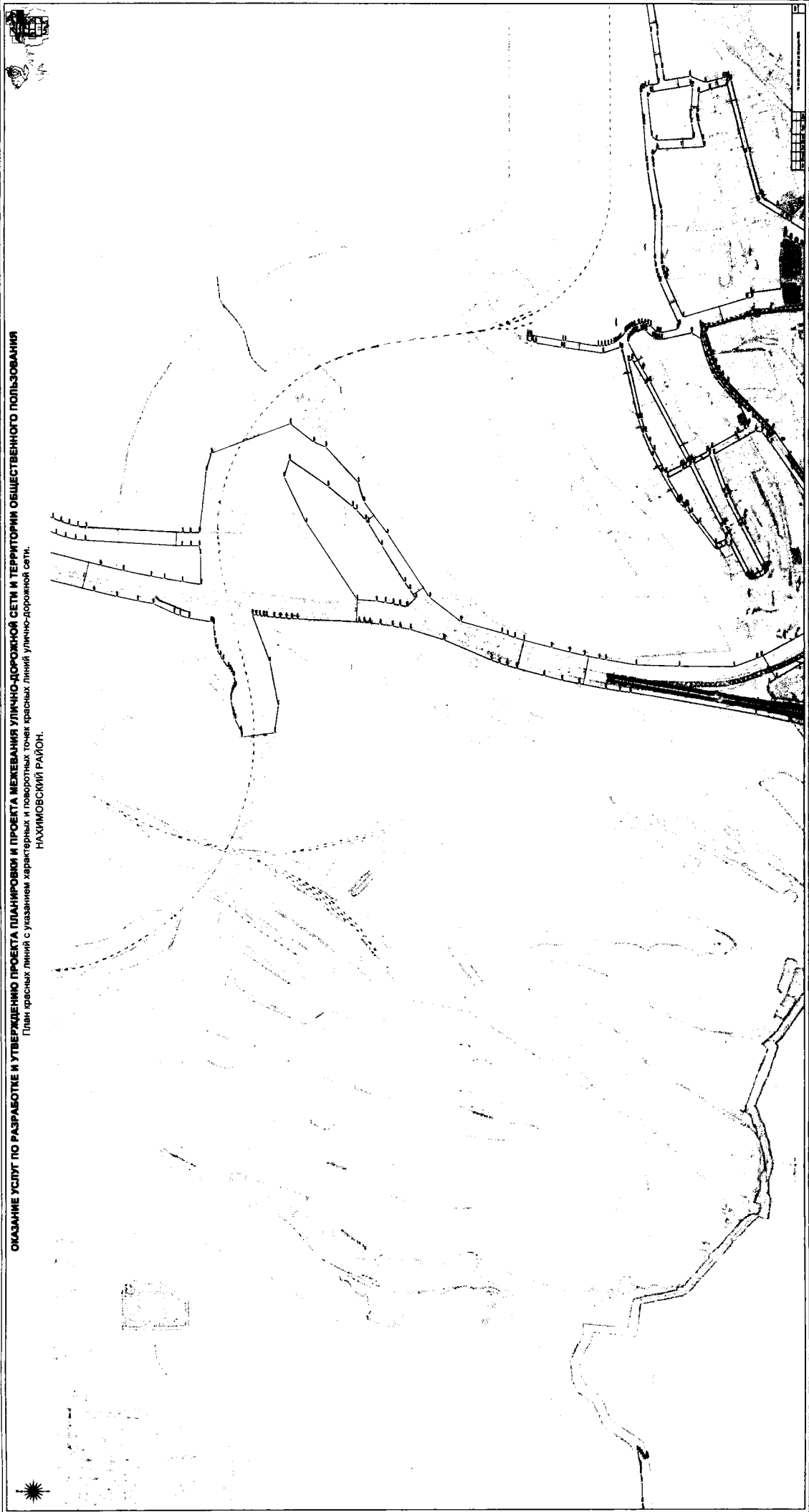


Северодонецкая бульвар

ОКАЗАНИЕ УСЛУГ ПО РАЗРАБОТКЕ И УТВЕРЖДЕНИЮ ПРОЕКТА ПЛАНИРОВКИ И ПРОЕКТА МЕЖЕВАНИЯ УЛИЧНО-ДОРОЖНОЙ СЕТИ И ТЕРРИТОРИИ ОБЩЕСТВЕННОГО ПОЛЬЗОВАНИЯ
План красных линий с указанием характерных и поворотных точек красных линий, улочно-дорожной сети.
НАХИМОВСКИЙ РАЙОН.



ОКАЗАНИЕ УСЛУГ ПО РАЗРАБОТКЕ И УТВЕРЖДЕНИЮ ПРОЕКТА ПЛАНОВОЙ И ПРОЕКТА МЕЖЕВАНИЯ УЛИЧНО-ДОРОЖНОЙ СЕТИ И ТЕРРИТОРИИ ОБЩЕСТВЕННОГО ПОЛЬЗОВАНИЯ
План красных линий с указанием характерных и поворотных точек красных линий улиц-дорожной сети.
НАХИМОВСКИЙ РАЙОН.

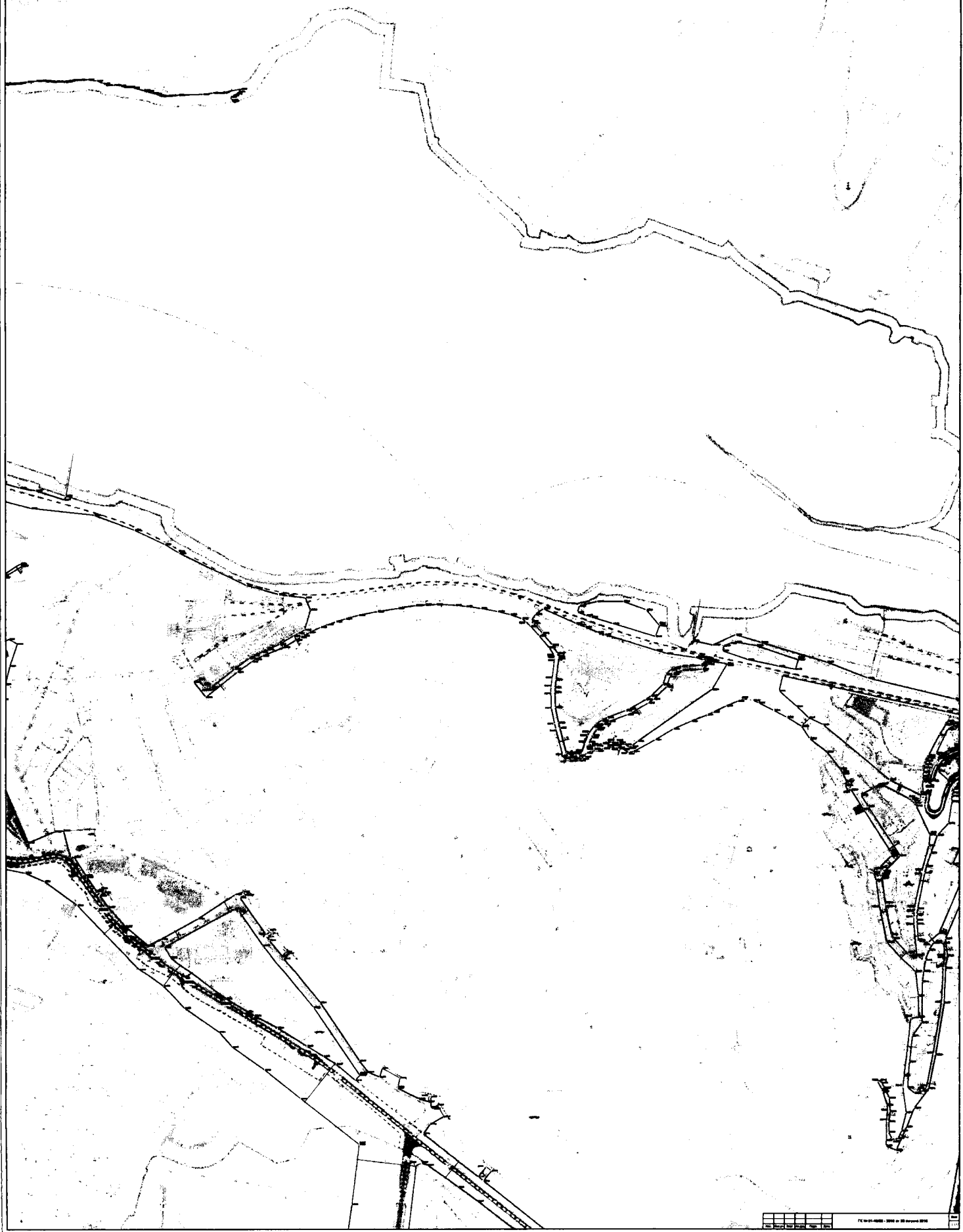


**ОКАЗАНИЕ УСЛУГ ПО РАЗРАБОТКЕ И УТВЕРЖДЕНИЮ ПРОЕКТА ПЛАНИРОВКИ И ПРОЕКТА МЕЖЕВАНИЯ УЛИЧНО-ДОРОЖНОЙ СЕТИ И ТЕРРИТОРИИ ОБЩЕСТВЕННОГО ПОЛЬЗОВАНИЯ
НАХИМОВСКИЙ РАЙОН.**

План красных линий с указанием характерных и поворотных точек красных линий, улочно-дорожной сети.



**ОКАЗАНИЕ УСЛУГ ПО РАЗРАБОТКЕ И УТВЕРЖДЕНИЮ ПРОЕКТА ПЛАНИРОВКИ
И ПРОЕКТА МЕЖЕВАНИЯ УЛИЧНО-ДОРОЖНОЙ СЕТИ И ТЕРРИТОРИИ ОБЩЕСТВЕННОГО ПОЛЬЗОВАНИЯ**
План красных линий с указанием характерных и поворотных точек красных линий улично-дорожной сети.
НАХИМОВСКИЙ РАЙОН.



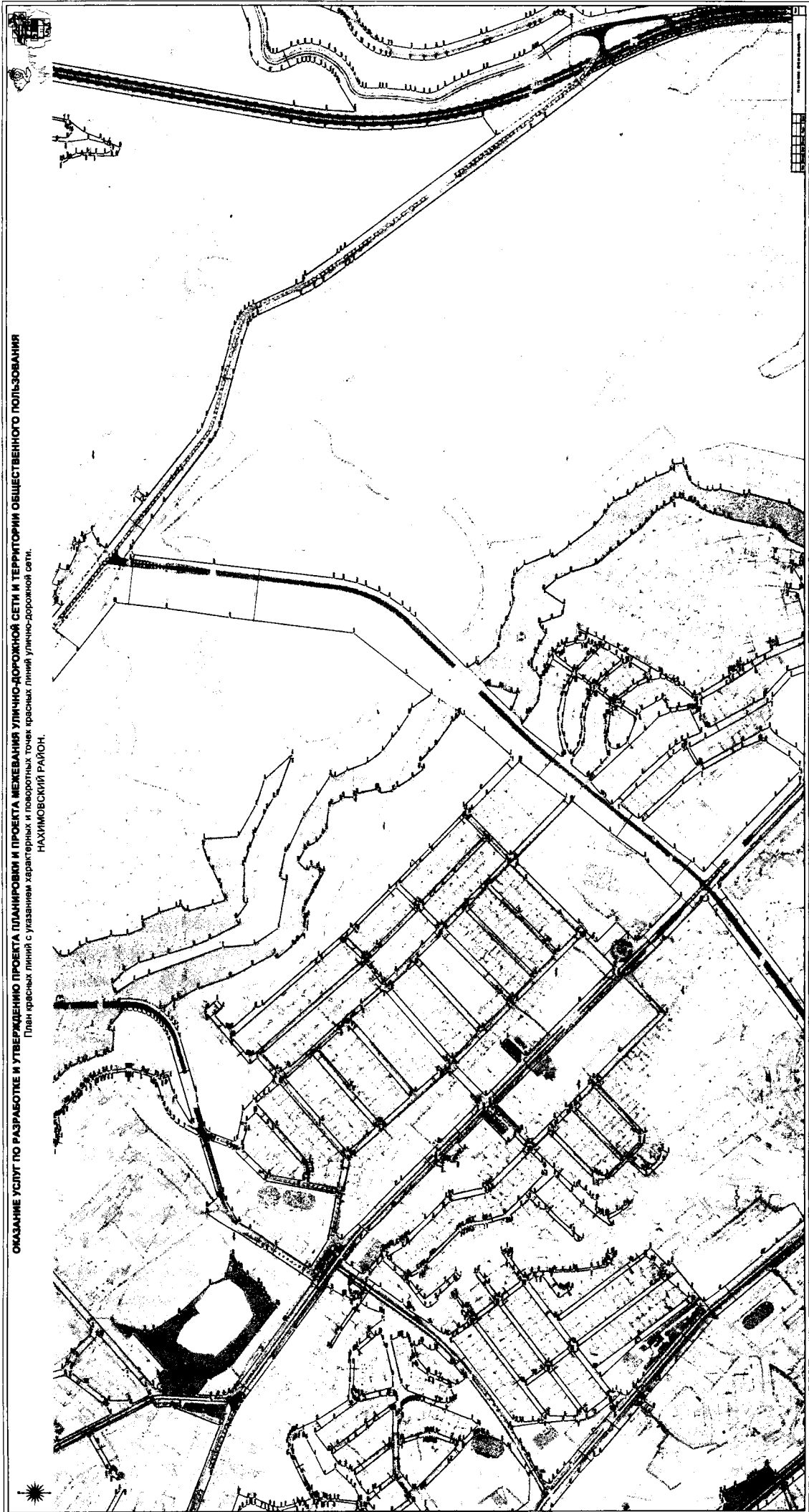
ОКАЗАНИЕ УСЛУГ ПО РАЗРАБОТКЕ И УТВЕРЖДЕНИЮ ПРОЕКТА ПЛАНИРОВКИ И ПРОЕКТА МЕЖЕВАНИЯ УЛИЧНО-ДОРОЖНОЙ СЕТИ И ТЕРРИТОРИИ ОБЩЕСТВЕННОГО ПОЛЬЗОВАНИЯ

План красных линий с указанием характерных и поворотных точек красных линий улично-дорожной сети.

НАХИМОВСКИЙ РАЙОН.




ОКАЗАНИЕ УСЛУГ ПО РАЗРАБОТКЕ И УТВЕРЖДЕНИЮ ПРОЕКТА ПЛАНИРОВКИ И ПРОЕКТА МЕЖЕВАНИЯ УЛИЧНО-ДОРОЖНОЙ СЕТИ И ТЕРРИТОРИИ ОБЩЕСТВЕННОГО ПОЛЬЗОВАНИЯ
План красных линий с указанием характерных и поворотных точек красных линий, улочно-дорожной сети.
НАХИМОВСКИЙ РАЙОН.



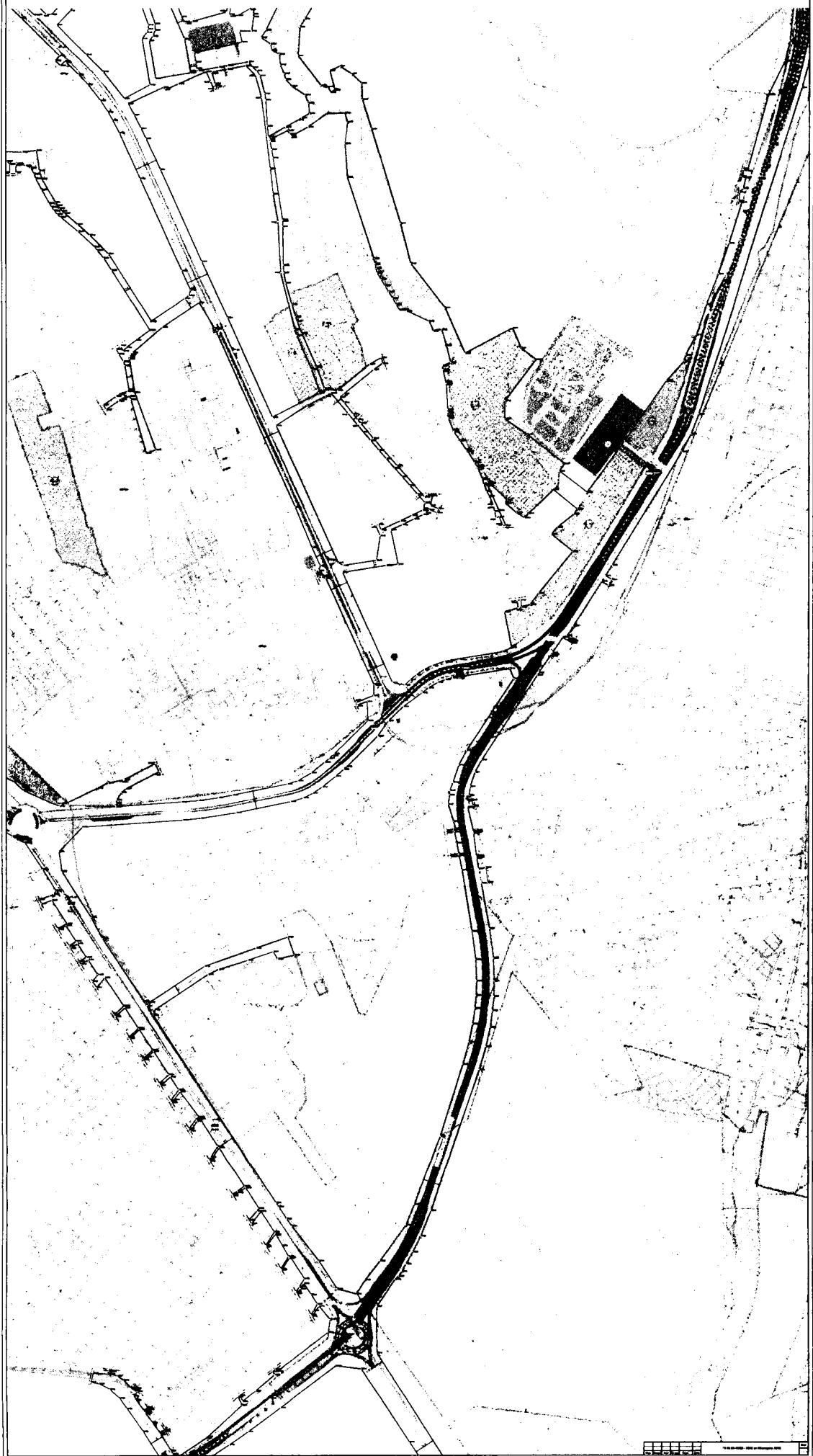
**ОКАЗАНИЕ УСЛУГ ПО РАЗРАБОТКЕ И УТВЕРЖДЕНИЮ ПРОЕКТА ПЛАНИРОВКИ И ПРОЕКТА МЕЖВЕЯНИЯ УЛИЧНО-ДОРОЖНОЙ СЕТИ И ТЕРРИТОРИИ ОБЩЕСТВЕННОГО ПОЛЬЗОВАНИЯ
НАХИМОВСКИЙ РАЙОН.**

План красных линий с указанием характерных и поворотных точек красных линий, точек красных линий, точек красных линий, точек красных линий.





**ОКАЗАНИЕ УСЛУГ ПО РАЗРАБОТКЕ И УТВЕРЖДЕНИЮ ПРОЕКТА ПЛАНИРОВКИ
И ПРОЕКТА МЕЖЕВАНИЯ УЛИЧНО-ДОРОЖНОЙ СЕТИ И ТЕРРИТОРИИ ОБЩЕСТВЕННОГО ПОЛЬЗОВАНИЯ**
План красных линий с указанием характерных и поворотных точек красных линий улично-дорожной сети.
НАХИМОВСКИЙ РАЙОН.



1	2	3	4	5	6	7	8	9	10	11	12	13	14	15	16	17	18	19	20	21	22	23	24	25	26	27	28	29	30	31	32	33	34	35	36	37	38	39	40	41	42	43	44	45	46	47	48	49	50	51	52	53	54	55	56	57	58	59	60	61	62	63	64	65	66	67	68	69	70	71	72	73	74	75	76	77	78	79	80	81	82	83	84	85	86	87	88	89	90	91	92	93	94	95	96	97	98	99	100
---	---	---	---	---	---	---	---	---	----	----	----	----	----	----	----	----	----	----	----	----	----	----	----	----	----	----	----	----	----	----	----	----	----	----	----	----	----	----	----	----	----	----	----	----	----	----	----	----	----	----	----	----	----	----	----	----	----	----	----	----	----	----	----	----	----	----	----	----	----	----	----	----	----	----	----	----	----	----	----	----	----	----	----	----	----	----	----	----	----	----	----	----	----	----	----	----	----	----	-----



**ОКАЗАНИЕ УСЛУГ ПО РАЗРАБОТКЕ И УТВЕРЖДЕНИЮ
ПРОЕКТА ПЛАНИРОВКИ И ПРОЕКТА МЕЖЕВАНИЯ
УЛИЧНО-ДОРОЖНОЙ СЕТИ
И ТЕРРИТОРИИ ОБЩЕСТВЕННОГО ПОЛЬЗОВАНИЯ**



МЕЖЕВАНИЕ ТЕРРИТОРИИ

План красных линий с указанием характерных и поворотных точек красных линий улично-дорожной сети

VI Этап

Том 6. Книга 5. Часть 4.

Материалы в графической форме.

Балаклавский район.

Государственный заказчик:

Департамент архитектуры и градостроительства города Севастополя

**Государственное унитарное предприятие Московской области
«Научно-исследовательский и проектный институт градостроительства»
(ГУП МО «НИиПИ градостроительства»)**

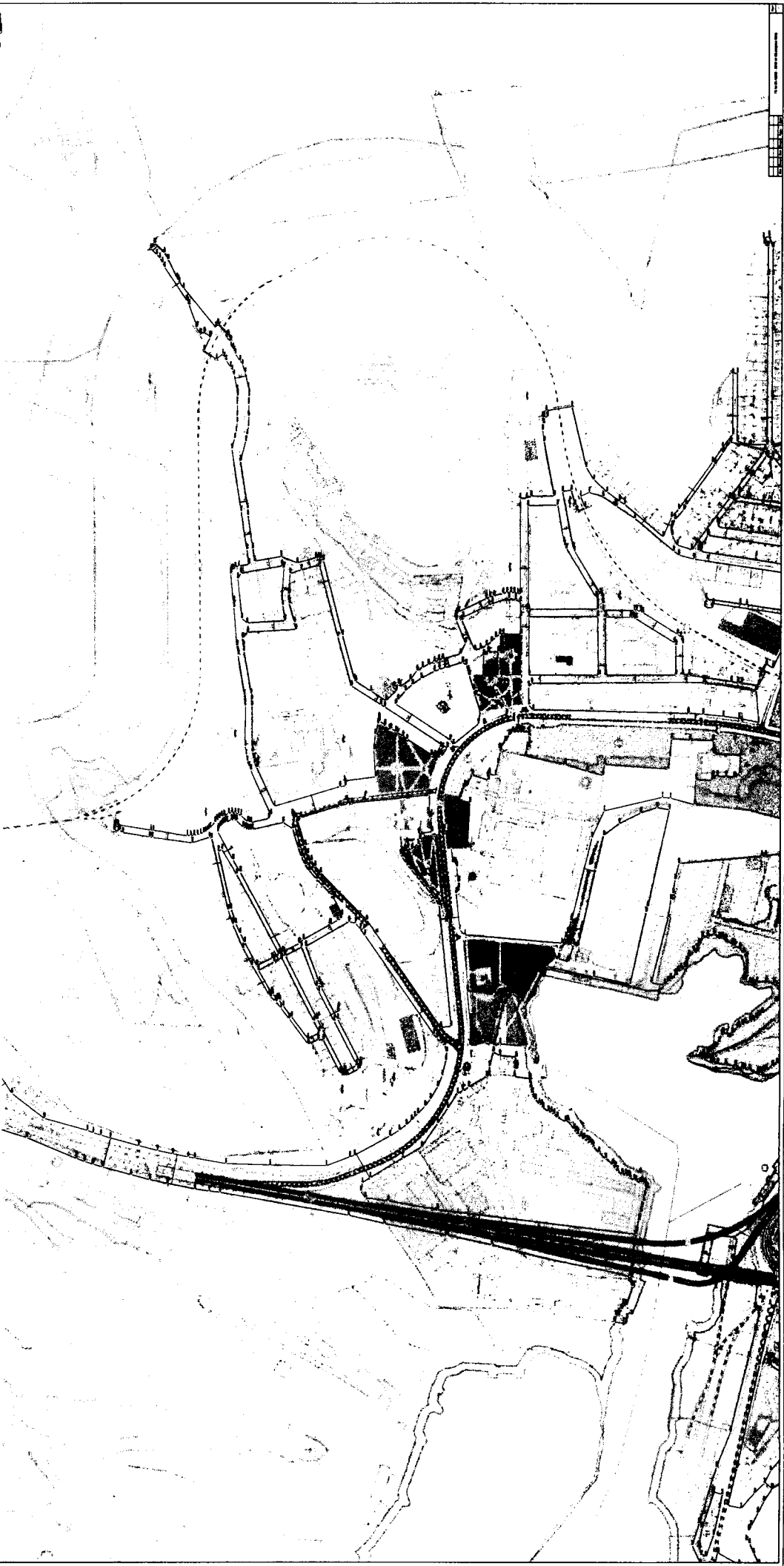
ОКАЗАНИЕ УСЛУГ ПО РАЗРАБОТКЕ И УТВЕРЖДЕНИЮ ПРОЕКТА ПЛАНИРОВКИ И ПРОЕКТА МЕЖЕВАНИЯ УЛИЧНО-ДОРОЖНОЙ СЕТИ И ТЕРРИТОРИИ ОБЩЕСТВЕННОГО ПОЛЬЗОВАНИЯ
План красных линий с указанием характерных и поворотных точек красных линий, улочно-дорожной сети,
БАЛАКЛАВСКИЙ РАЙОН.



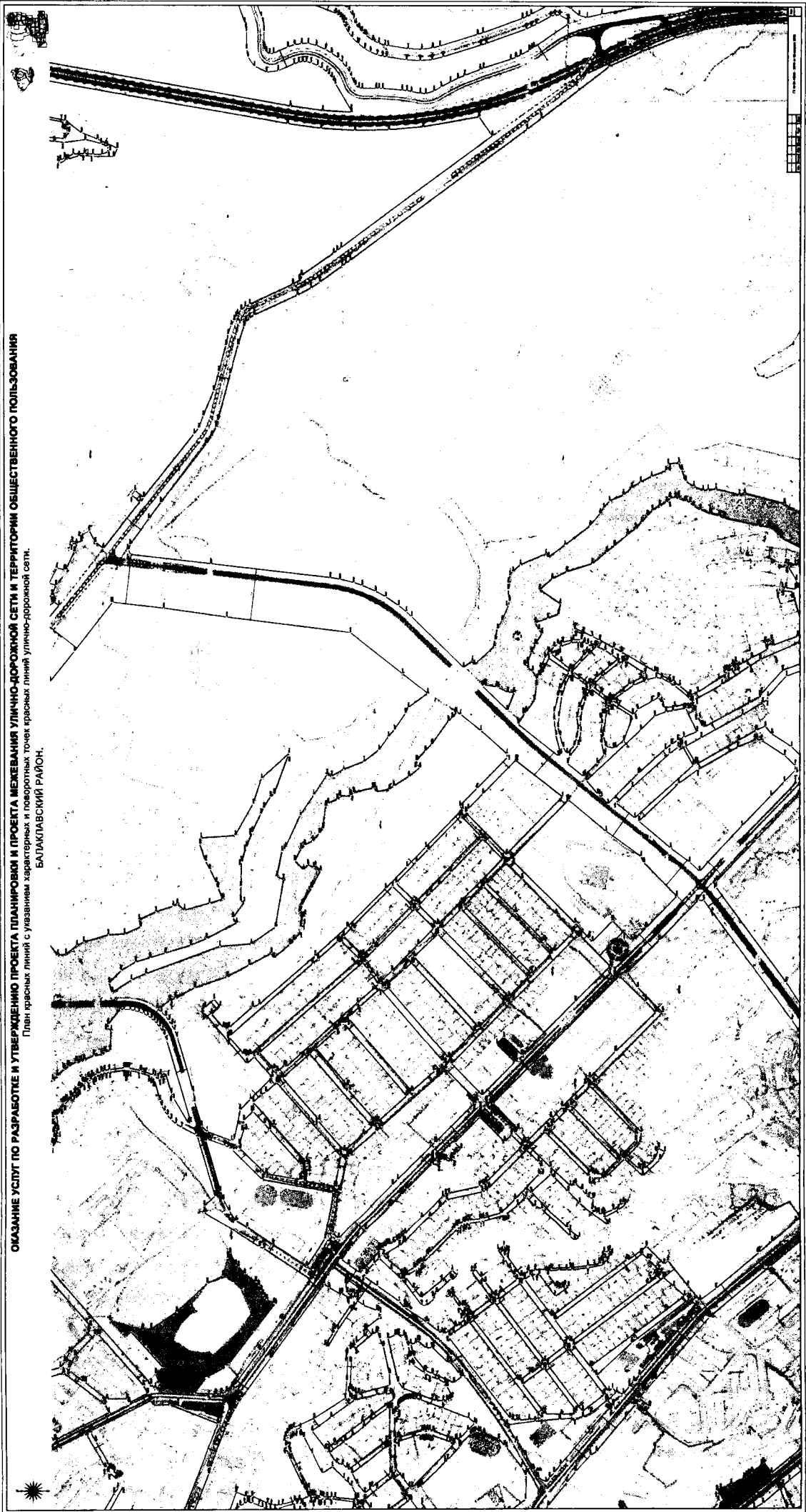
ОКАЗАНИЕ УСЛУГ ПО РАЗРАБОТКЕ И УТВЕРЖДЕНИЮ ПРОЕКТА ПЛАНИРОВКИ И ПРОЕКТА МЕЖЕВАНИЯ УЛИЧНО-ДОРОЖНОЙ СЕТИ И ТЕРРИТОРИИ ОБЩЕСТВЕННОГО ПОЛЬЗОВАНИЯ

План красных линий с указанием характерных и поворотных точек красных линий, улицно-дорожной сети.

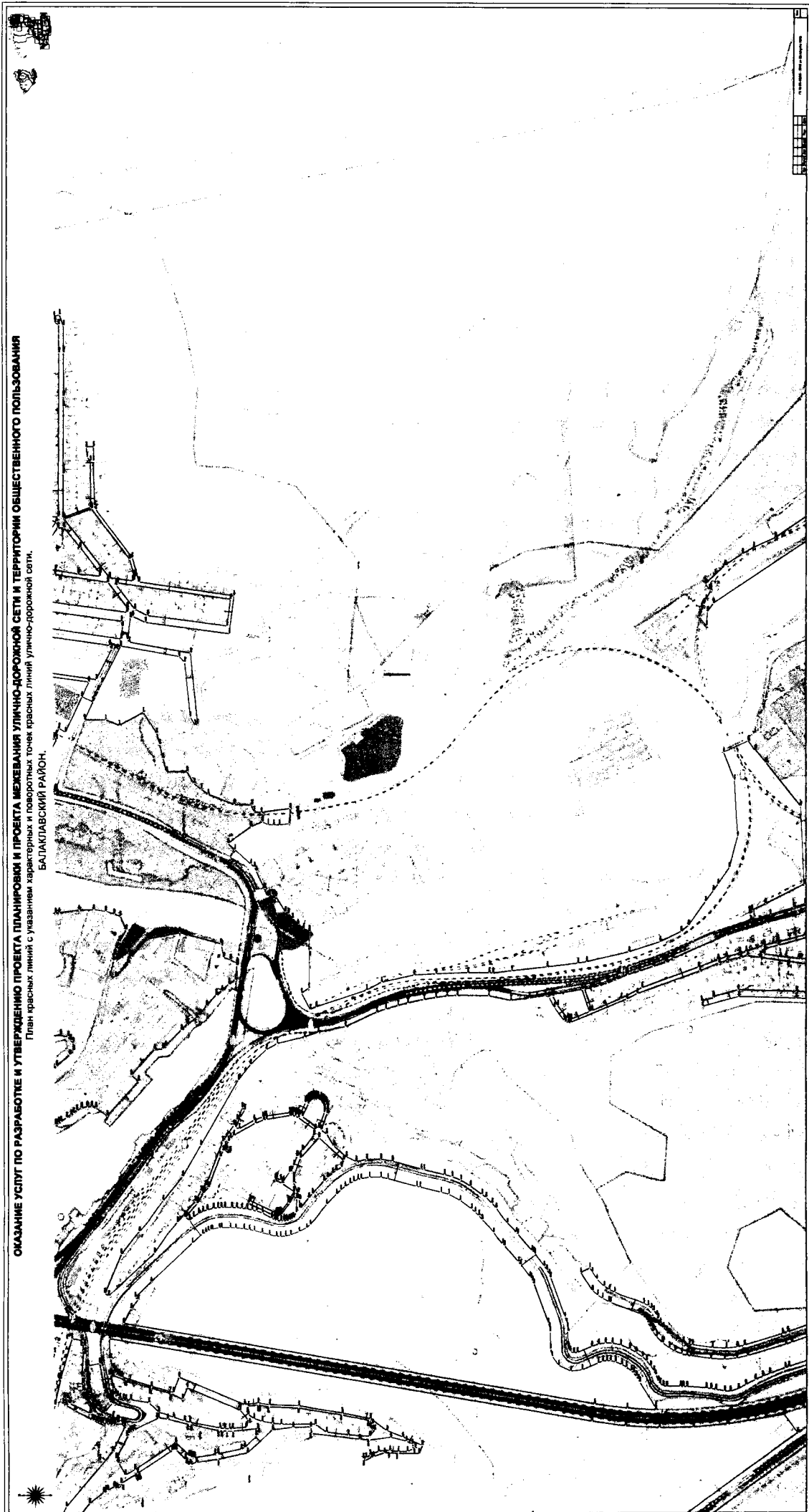
БАЛАКЛАВСКИЙ РАЙОН.



ОКАЗАНИЕ УСЛУГ ПО РАЗРАБОТКЕ И УТВЕРЖДЕНИЮ ПРОЕКТА ПЛАНИРОВОК И ПРОЕКТА МЕЖВЕДЕНИЯ УЛИЧНО-ДОРОЖНОЙ СЕТИ И ТЕРРИТОРИИ ОБЩЕСТВЕННОГО ПОЛЬЗОВАНИЯ
План красных линий с указанием характерных и поворотных точек красных линий Улично-дорожной сети.
БАЛАКЛАВСКИЙ РАЙОН.



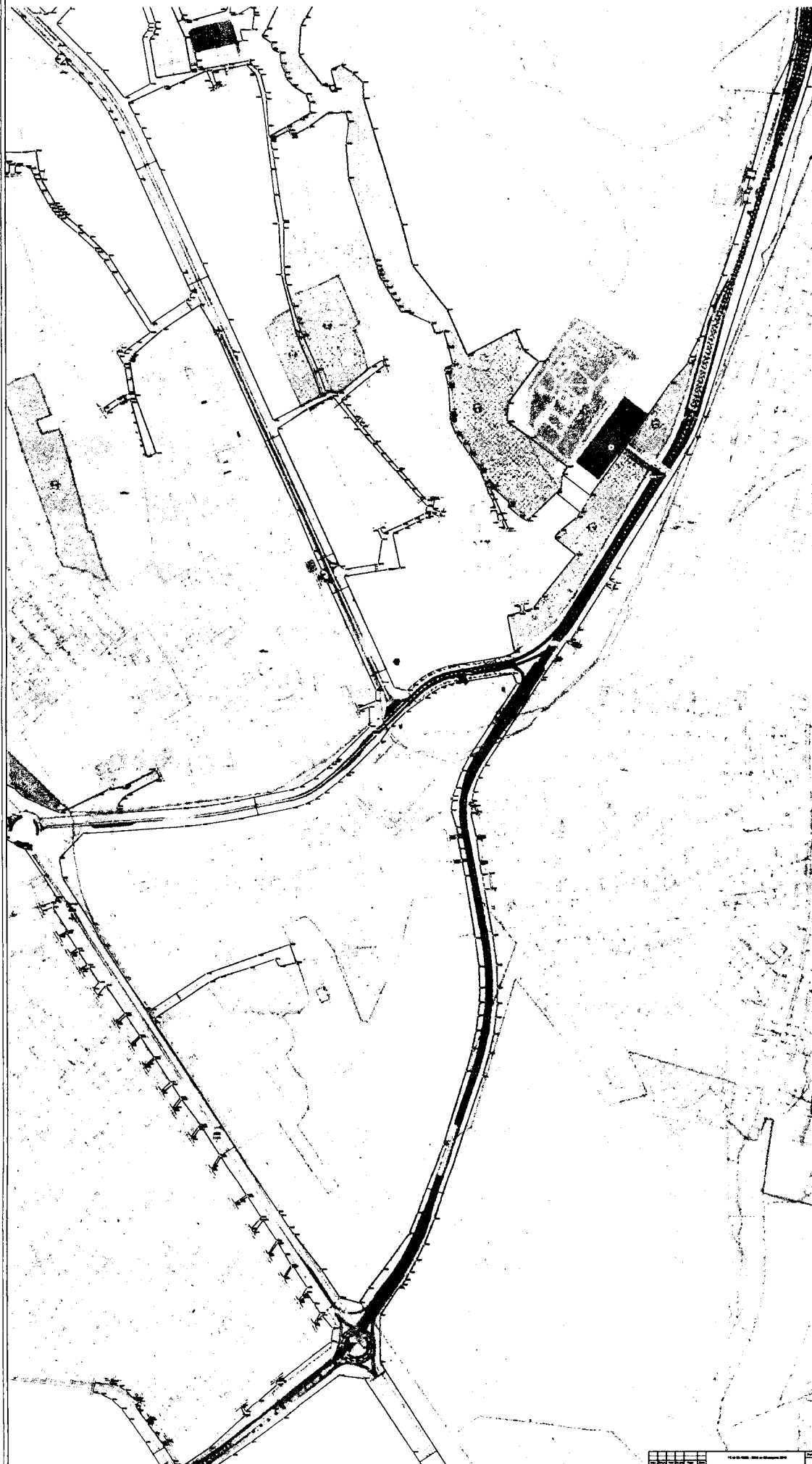
ОКАЗАНИЕ УСЛУГ ПО РАЗРАБОТКЕ И УТВЕРЖДЕНИЮ ПРОЕКТА ПЛАНИРОВКИ И ПРОЕКТА МЕЖЕВАНИЯ УЛИЧНО-ДОРОЖНОЙ СЕТИ И ТЕРРИТОРИИ ОБЩЕСТВЕННОГО ПОЛЬЗОВАНИЯ
План красных линий с указанием характерных и поворотных точек красных линий, улицно-дорожной сети.
БАЛАКЛАВСКИЙ РАЙОН.



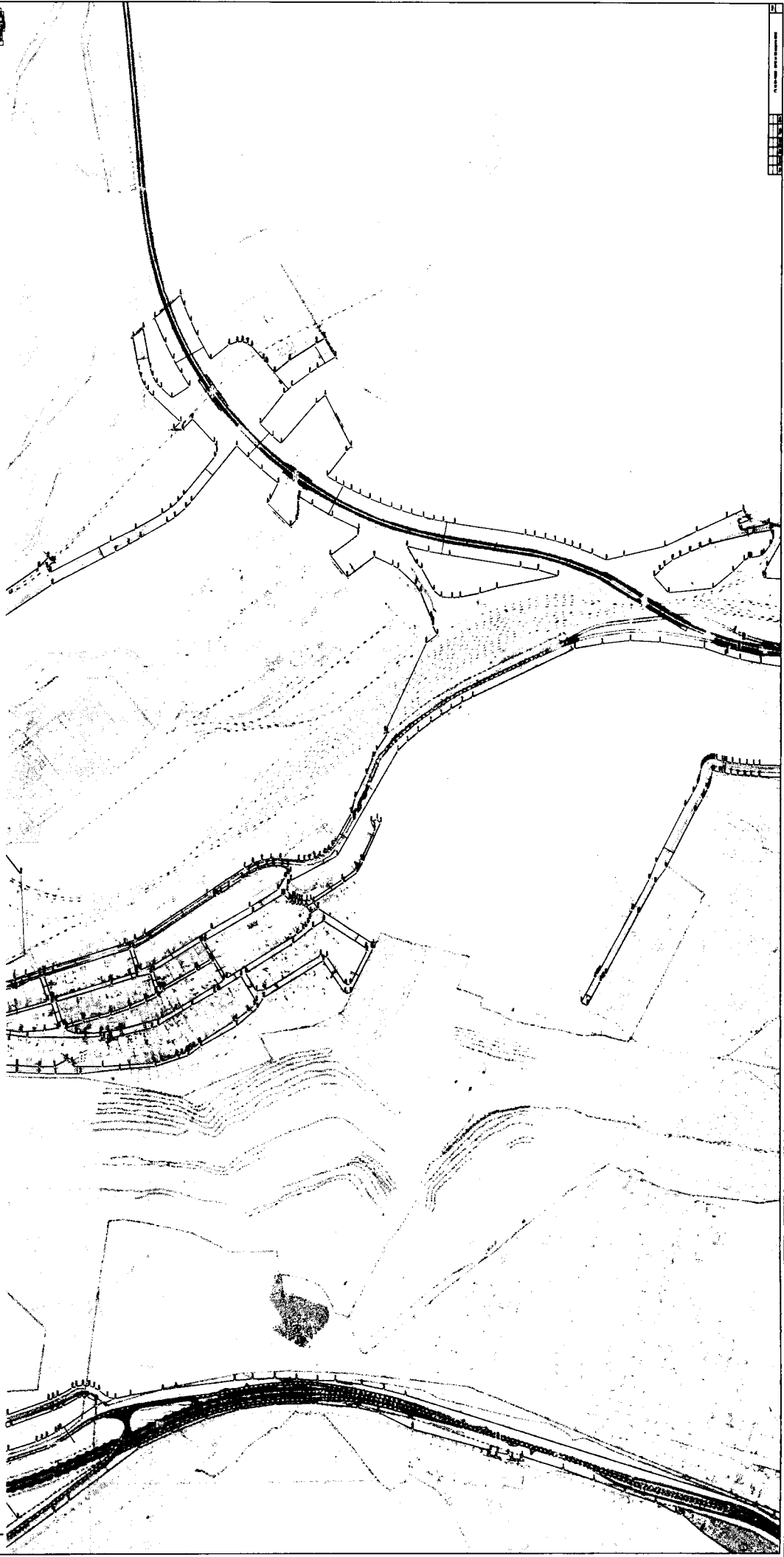
**ОКАЗАНИЕ УСЛУГ ПО РАЗРАБОТКЕ И УТВЕРЖДЕНИЮ ПРОЕКТА ПЛАНИРОВКИ
И ПРОЕКТА МЕЖЕВАНИЯ УЛИЧНО-ДОРОЖНОЙ СЕТИ И ТЕРРИТОРИИ ОБЩЕСТВЕННОГО ПОЛЬЗОВАНИЯ**

План красных линий с указанием характерных и поворотных точек красных линий улично-дорожной сети.

БАЛАКЛАВСКИЙ РАЙОН.

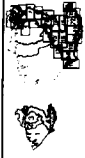


ОКАЗАНИЕ УСЛУГ ПО РАЗРАБОТКЕ И УТВЕРЖДЕНИЮ ПРОЕКТА ПЛАНИРОВКИ И ПРОЕКТА МЕЖЕВАНИЯ УЛИЧНО-ДОРОЖНОЙ СЕТИ И ТЕРРИТОРИИ ОБЩЕСТВЕННОГО ПОЛЬЗОВАНИЯ
План красных линий с указанием характерных и поворотных точек красных линий, линий улочно-дорожной сети.
БАЛАКЛАВСКИЙ РАЙОН.

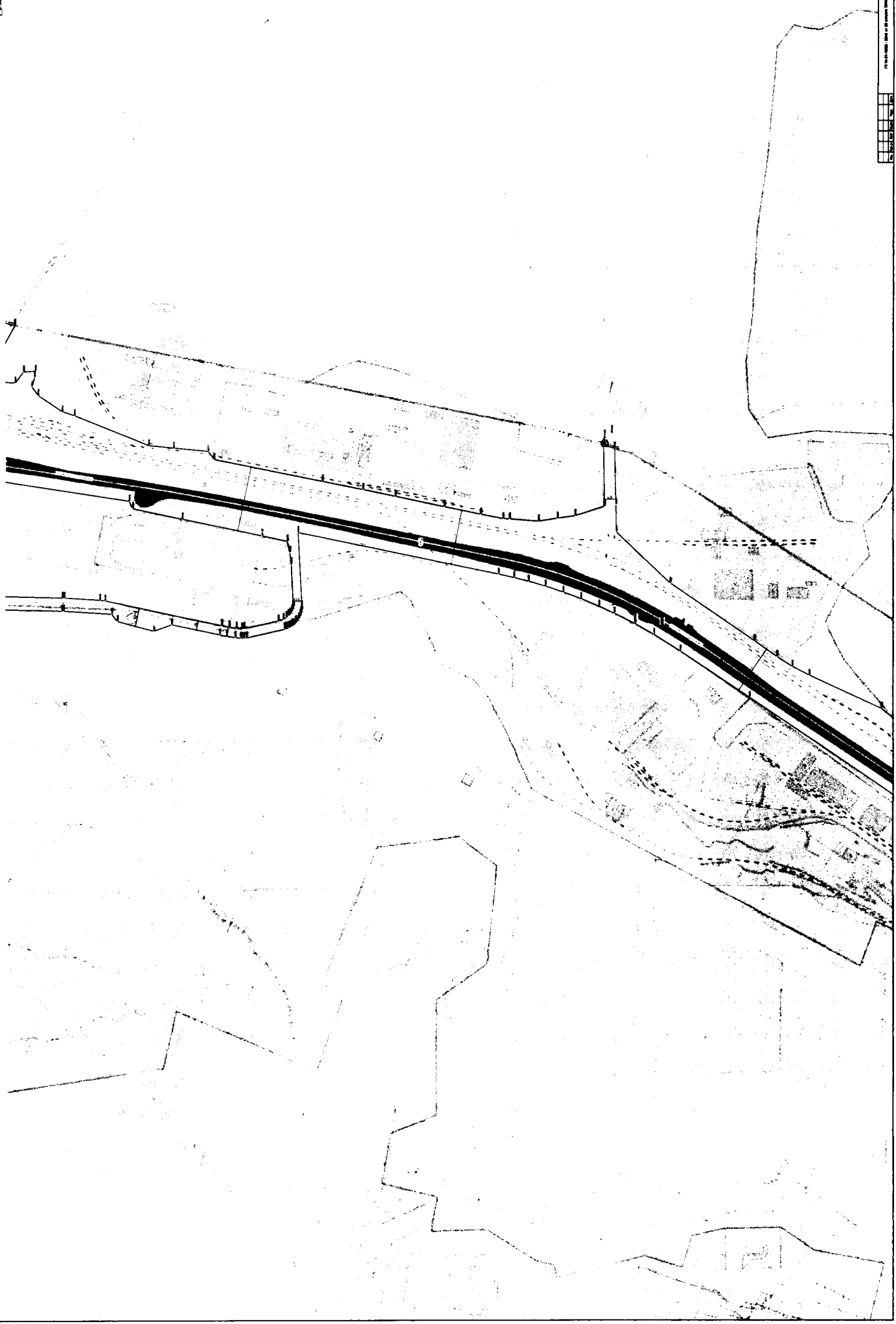


БАЛАКЛАВСКИЙ РАЙОН





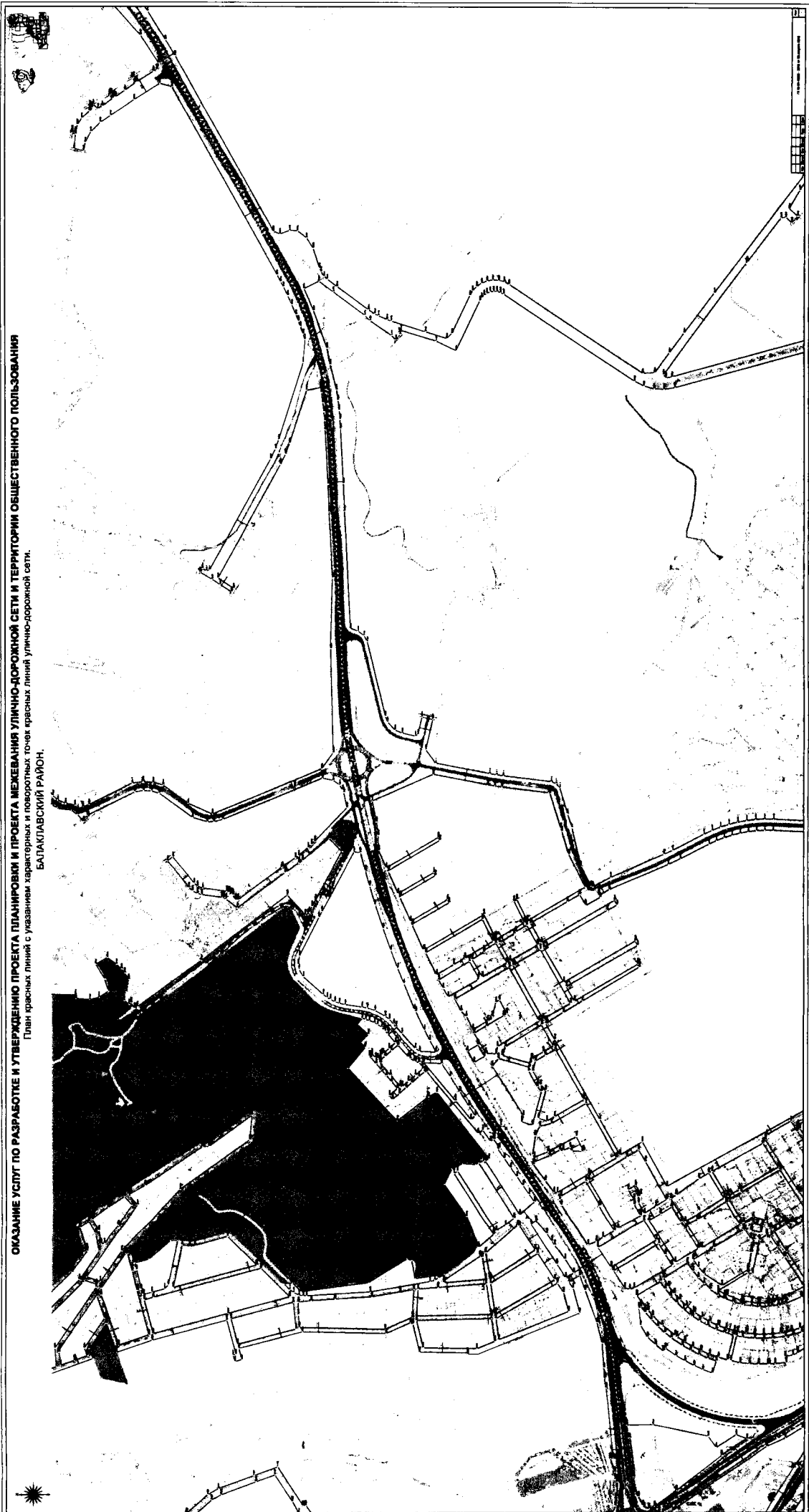
ОКАЗАНИЕ УСЛУГ ПО РАЗРАБОТКЕ И УТВЕРЖДЕНИЮ ПРОЕКТА ПЛАНИРОВКИ И ПРОЕКТА МЕЖЕВАНИЯ УЛИЧНО-ДОРОЖНОЙ СЕТИ И ТЕРРИТОРИИ ОБЩЕСТВЕННОГО ПОЛЬЗОВАНИЯ
План красных линий с указанием характерных и поворотных точек красных линий улично-дорожной сети.
БАЛАКЛАВСКИЙ РАЙОН.



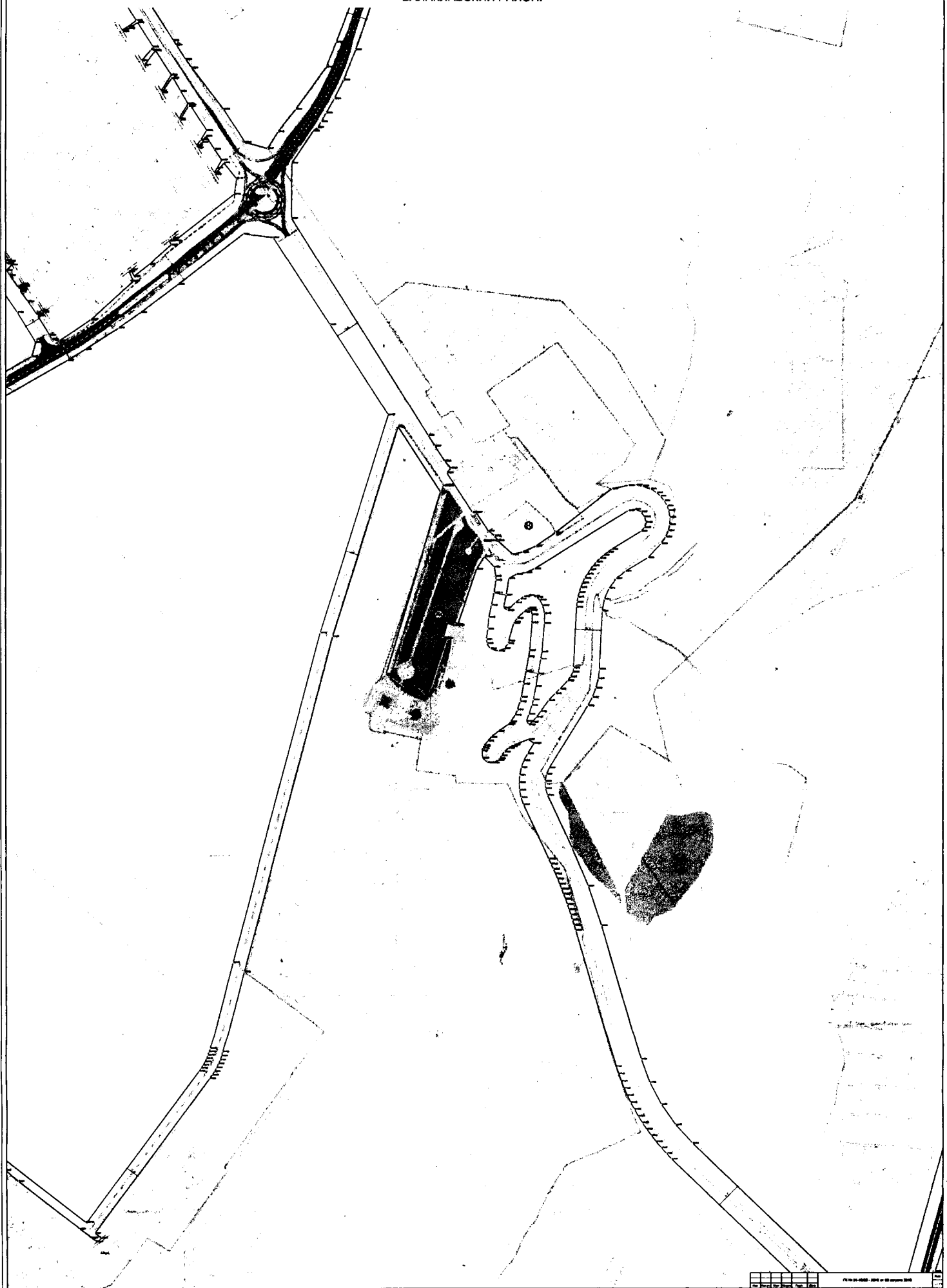
1	2	3	4	5	6	7	8	9	10	11	12	13	14	15	16	17	18	19	20	21	22	23	24	25	26	27	28	29	30	31	32	33	34	35	36	37	38	39	40	41	42	43	44	45	46	47	48	49	50	51	52	53	54	55	56	57	58	59	60	61	62	63	64	65	66	67	68	69	70	71	72	73	74	75	76	77	78	79	80	81	82	83	84	85	86	87	88	89	90	91	92	93	94	95	96	97	98	99	100
---	---	---	---	---	---	---	---	---	----	----	----	----	----	----	----	----	----	----	----	----	----	----	----	----	----	----	----	----	----	----	----	----	----	----	----	----	----	----	----	----	----	----	----	----	----	----	----	----	----	----	----	----	----	----	----	----	----	----	----	----	----	----	----	----	----	----	----	----	----	----	----	----	----	----	----	----	----	----	----	----	----	----	----	----	----	----	----	----	----	----	----	----	----	----	----	----	----	----	-----

1:10000

ОКАЗАНИЕ УСЛУГ ПО РАЗРАБОТКЕ И УТВЕРЖДЕНИЮ ПРОЕКТА ПЛАНИРОВКИ И ПРОЕКТА МЕЖВЕЯНИЯ УЛИЧНО-ДОРОЖНОЙ СЕТИ И ТЕРРИТОРИИ ОБЩЕСТВЕННОГО ПОЛЬЗОВАНИЯ
План красных линий с указанием характерных и поворотных точек красных линий, участково-дорожной сети.
БАЛАКЛАВСКИЙ РАЙОН.

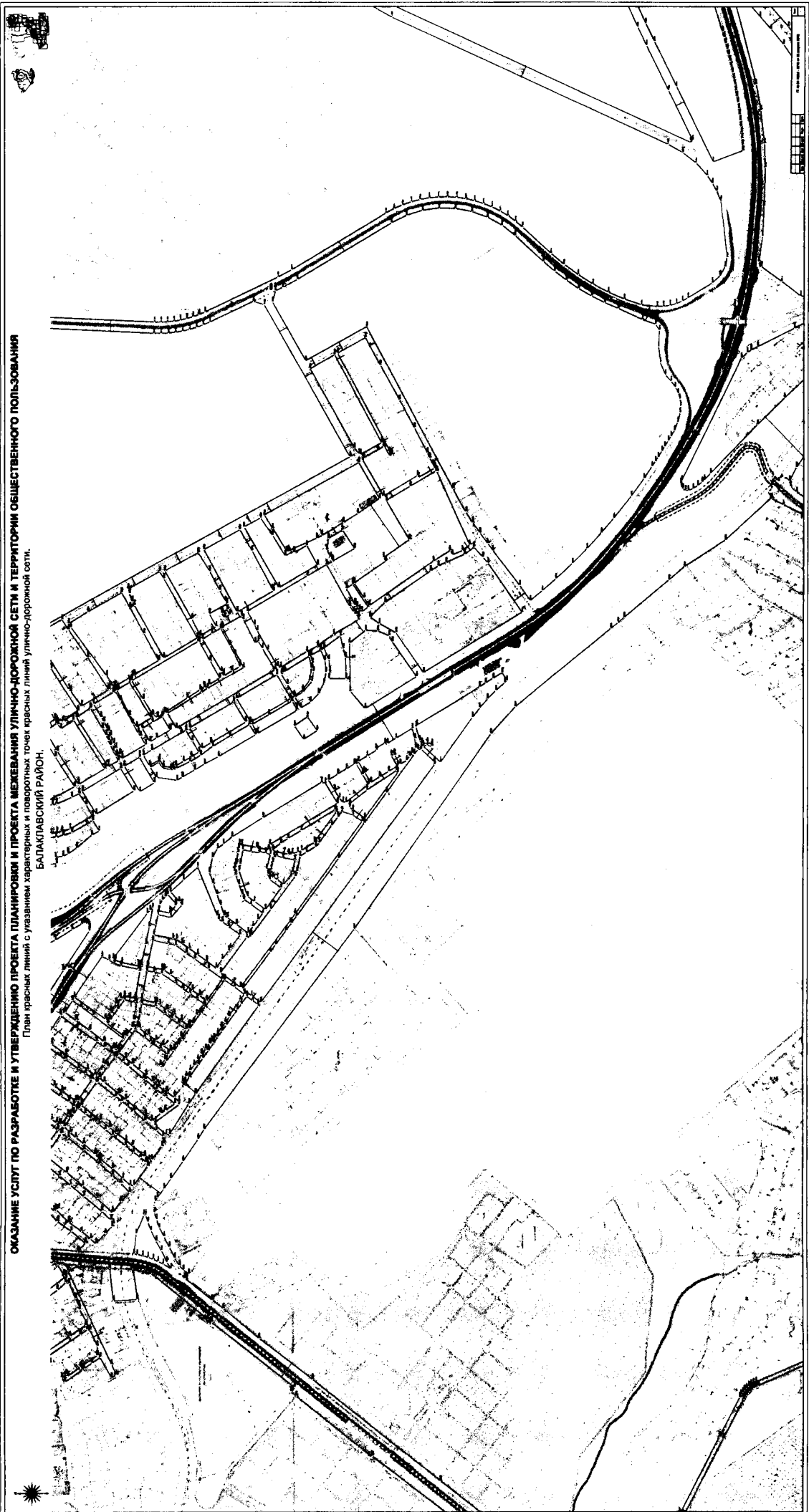


ОКАЗАНИЕ УСЛУГ ПО РАЗРАБОТКЕ И УТВЕРЖДЕНИЮ ПРОЕКТА ПЛАНИРОВКИ
И ПРОЕКТА МЕЖЕВАНИЯ УЛИЧНО-ДОРОЖНОЙ СЕТИ И ТЕРРИТОРИИ ОБЩЕСТВЕННОГО ПОЛЬЗОВАНИЯ
План красных линий с указанием характерных и поворотных точек красных линий улично-дорожной сети.
БАЛАКЛАВСКИЙ РАЙОН.



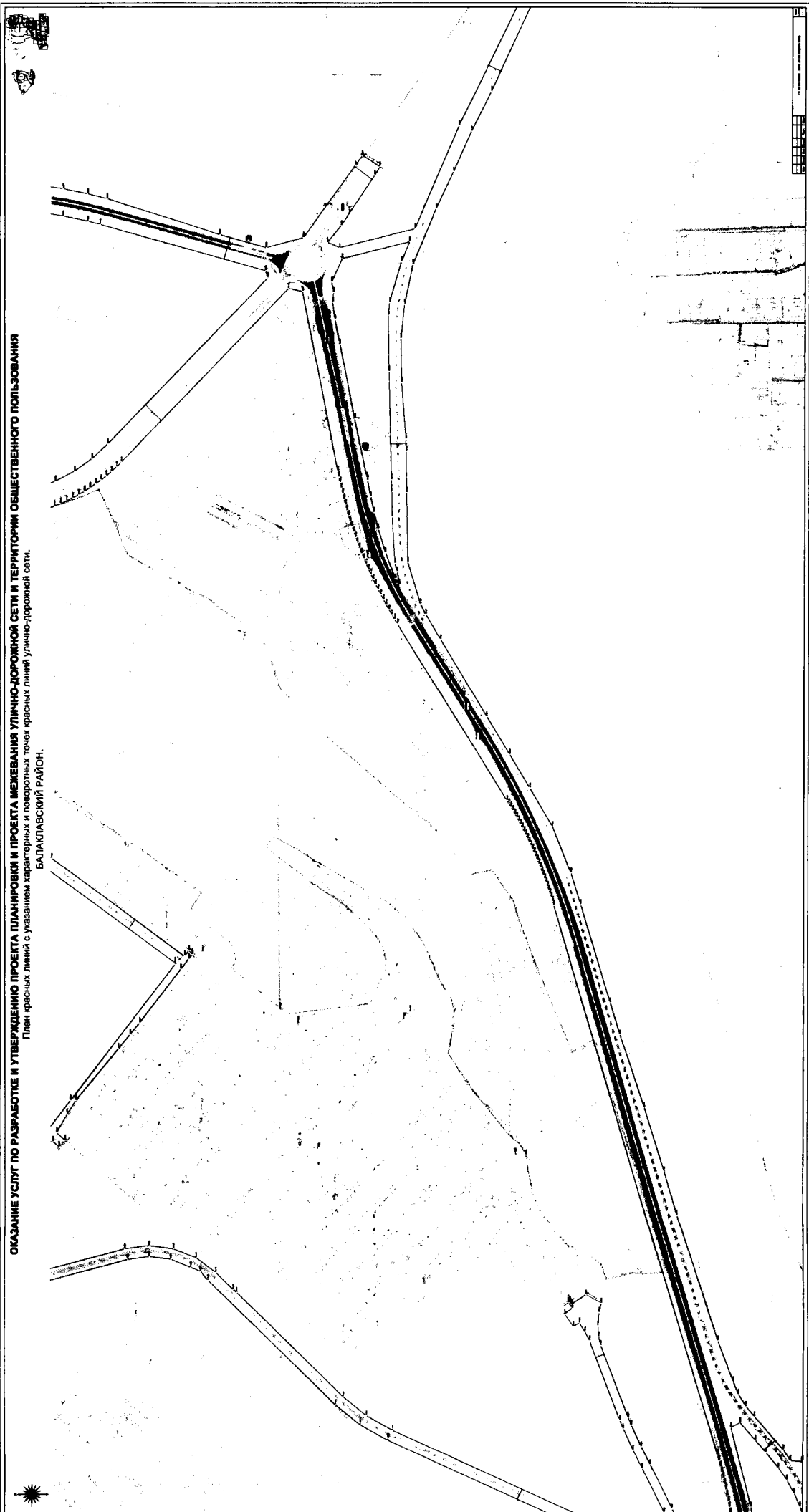
1	2	3	4	5	6	7	8	9	10
---	---	---	---	---	---	---	---	---	----

ОКАЗАНИЕ УСЛУГ ПО РАЗРАБОТКЕ И УТВЕРЖДЕНИЮ ПРОЕКТА ПЛАНИРОВКИ И ПРОЕКТА МЕЖЕВАНИЯ УЛИЧНО-ДОРОЖНОЙ СЕТИ И ТЕРРИТОРИИ ОБЩЕСТВЕННОГО ПОЛЬЗОВАНИЯ
План красных линий с указанием характерных и поворотных точек красных линий, линий, улицно-дорожной сети.
БАЛАКЛАВСКИЙ РАЙОН.

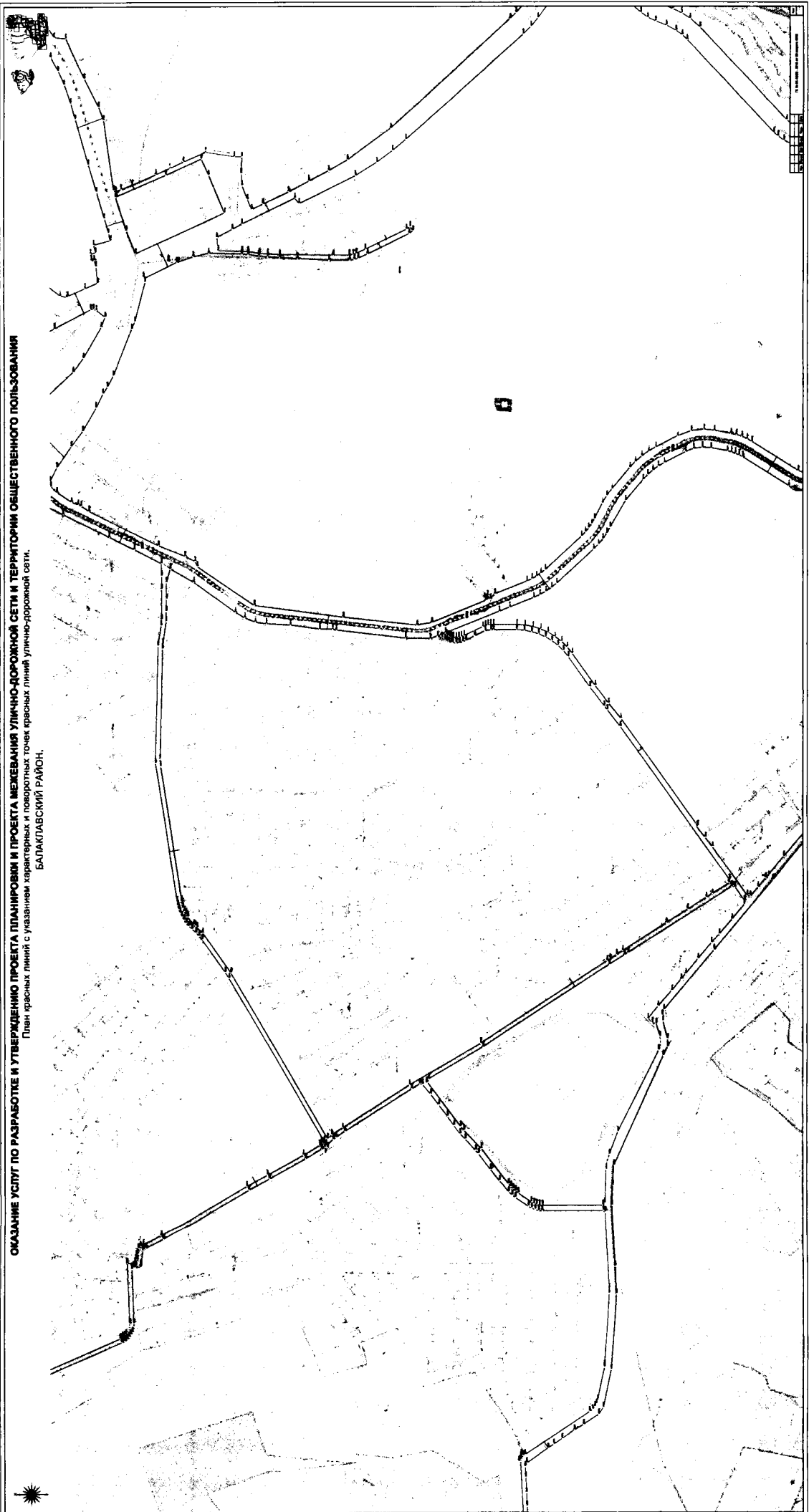


ОСКАЗАНИЕ УСЛУГ ПО РАЗРАБОТКЕ И УТВЕРЖДЕНИЮ ПРОЕКТА ПЛАНИРОВОК И ПРОЕКТА МЕЖЕВАНИЯ УЛИЧНО-ДОРОЖНОЙ СЕТИ И ТЕРРИТОРИИ ОБЩЕСТВЕННОГО ПОЛЬЗОВАНИЯ
План красных линий с указанием характерных и поворотных точек красных линий, линий улочно-дорожной сети.

БАЛАКЛАВСКИЙ РАЙОН.



ОКАЗАНИЕ УСЛУГ ПО РАЗРАБОТКЕ И УТВЕРЖДЕНИЮ ПРОЕКТА ПЛАНИРОВКИ И ПРОЕКТА МЕЖЕВАНИЯ УЛИЧНО-ДОРОЖНОЙ СЕТИ И ТЕРРИТОРИИ ОБЩЕСТВЕННОГО ПОЛЬЗОВАНИЯ
План красных линий с указанием характерных и поворотных точек красных линий, улочно-дорожной сети.
БАЛАКЛАВСКИЙ РАЙОН.

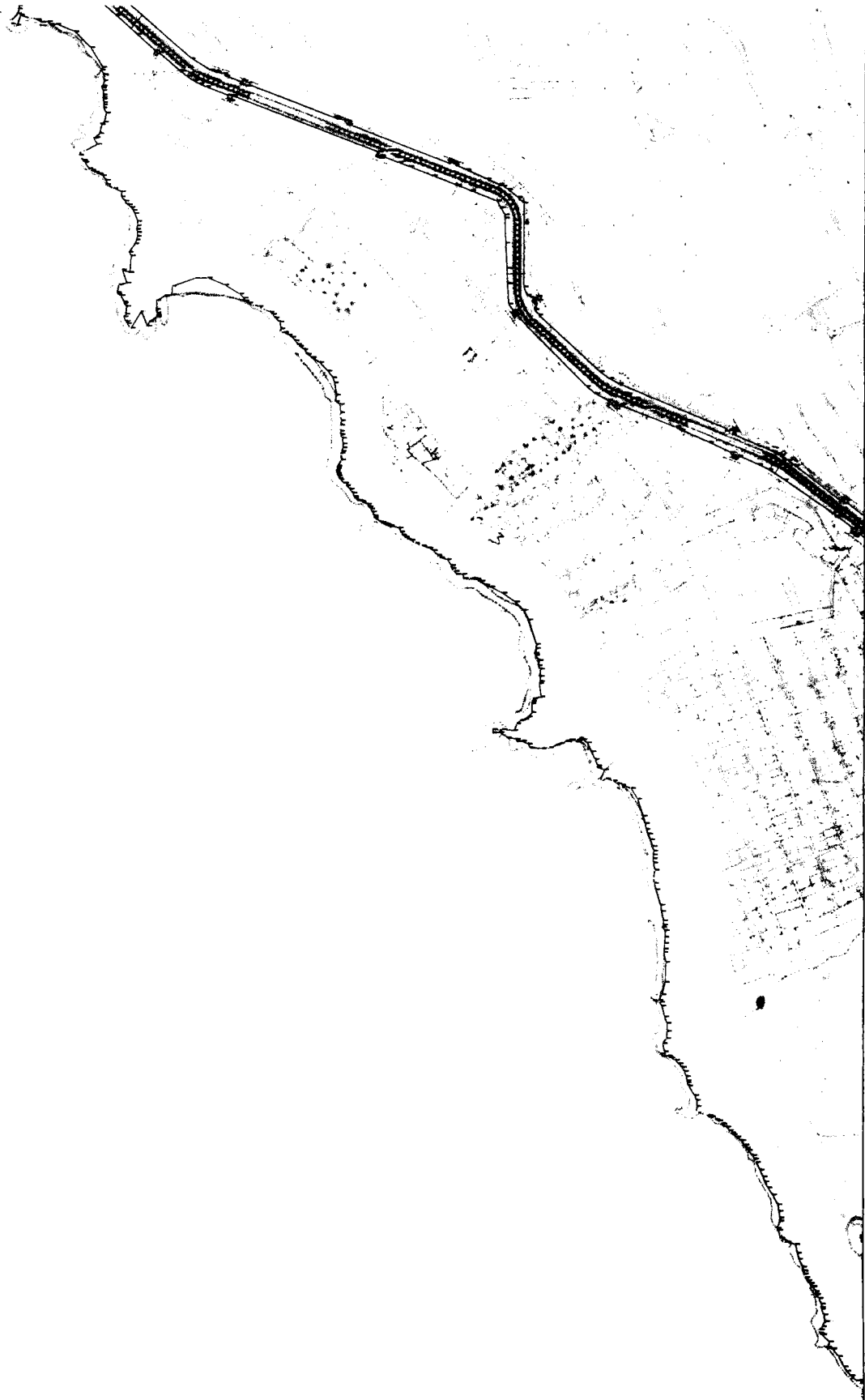


ОКЛАЖИМЕ УСЛУГУ ПО РАЗРАБОТКЕ И УТВЕРЖДЕНИЮ ПРОЕКТА ПЛАНИРОВОК И ПРОЕКТА МЕЖВЕДЕНИЯ УЛИЧНО-ДОРОЖНОЙ СЕТИ И ТЕРРИТОРИИ ОБЩЕСТВЕННОГО ПОЛЬЗОВАНИЯ
План красных линий с указанием характерных и паспортных точек красных линий улично-дорожной сети.
БАЛАКЛАВСКИЙ РАЙОН.





**ОКАЗАНИЕ УСЛУГ ПО РАЗРАБОТКЕ И УТВЕРЖДЕНИЮ ПРОЕКТА ПЛАНИРОВКИ
И ПРОЕКТА МЕЖЕВАНИЯ УЛИЧНО-ДОРОЖНОЙ СЕТИ И ТЕРРИТОРИИ ОБЩЕСТВЕННОГО ПОЛЬЗОВАНИЯ**
План красных линий с указанием характерных и поворотных точек красных линий улично-дорожной сети.
БАЛАКЛАВСКИЙ РАЙОН.



м. Фиолент



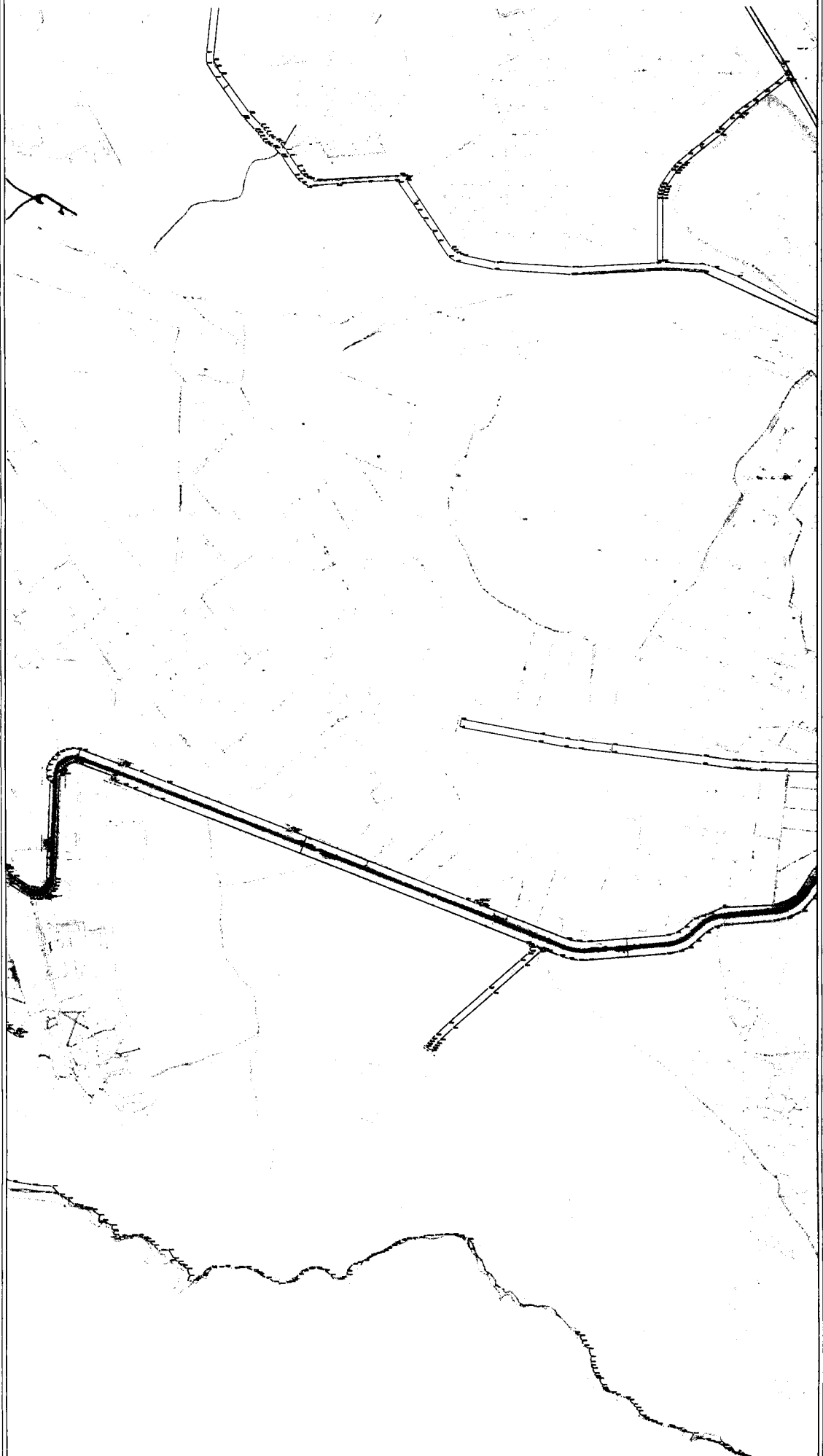
**ОКАЗАНИЕ УСЛУГ ПО РАЗРАБОТКЕ И УТВЕРЖДЕНИЮ ПРОЕКТА ПЛАНИРОВКИ
И ПРОЕКТА МЕЖЕВАНИЯ УЛИЧНО-ДОРОЖНОЙ СЕТИ И ТЕРРИТОРИИ ОБЩЕСТВЕННОГО ПОЛЬЗОВАНИЯ**
План красных линий с указанием характерных и поворотных точек красных линий улично-дорожной сети.
БАЛАКЛАВСКИЙ РАЙОН.



1	2	3	4	5	6	7	8	9	10
---	---	---	---	---	---	---	---	---	----

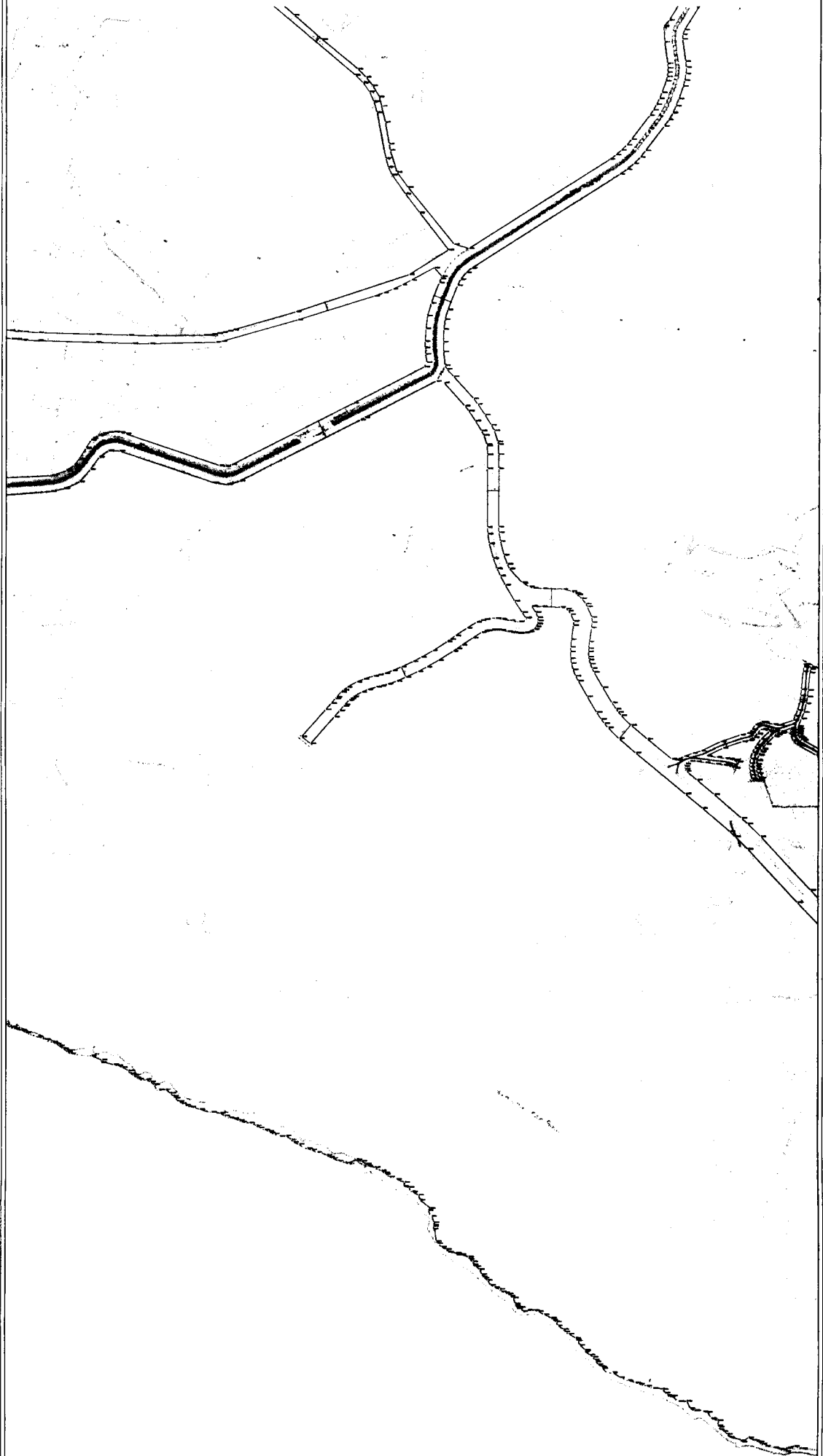


**ОКАЗАНИЕ УСЛУГ ПО РАЗРАБОТКЕ И УТВЕРЖДЕНИЮ ПРОЕКТА ПЛАНИРОВКИ
И ПРОЕКТА МЕЖЕВАНИЯ УЛИЧНО-ДОРОЖНОЙ СЕТИ И ТЕРРИТОРИИ ОБЩЕСТВЕННОГО ПОЛЬЗОВАНИЯ**
План красных линий с указанием характерных и поворотных точек красных линий улично-дорожной сети.
БАЛАКЛАВСКИЙ РАЙОН.





**ОКАЗАНИЕ УСЛУГ ПО РАЗРАБОТКЕ И УТВЕРЖДЕНИЮ ПРОЕКТА ПЛАНИРОВКИ
И ПРОЕКТА МЕЖЕВАНИЯ УЛИЧНО-ДОРОЖНОЙ СЕТИ И ТЕРРИТОРИИ ОБЩЕСТВЕННОГО ПОЛЬЗОВАНИЯ**
План красных линий с указанием характерных и поворотных точек красных линий улично-дорожной сети.
БАЛАКЛАВСКИЙ РАЙОН.



ОКАЗАНИЕ УСЛУГ ПО РАЗРАБОТКЕ И УТВЕРЖДЕНИЮ ПРОЕКТА ПЛАНИРОВКИ
И ПРОЕКТА МЕЖЕВАНИЯ УЛИЧНО-ДОРОЖНОЙ СЕТИ И ТЕРРИТОРИИ ОБЩЕСТВЕННОГО ПОЛЬЗОВАНИЯ
План красных линий с указанием характерных и поворотных точек красных линий улично-дорожной сети.
БАЛАКЛАВСКИЙ РАЙОН.

