



## ПРАВИТЕЛЬСТВО СЕВАСТОПОЛЯ

---

### ПО С Т А Н О В Л Е Н И Е

О внесении изменений в постановление Правительства Севастополя от 23.04.2018 № 248-ПП «Об утверждении документации по планировке территории «Проект планировки и проект межевания территории улично-дорожной сети и территории общественного пользования»

В соответствии с Градостроительным кодексом Российской Федерации, Уставом города Севастополя, законами города Севастополя от 29.09.2015 № 185-ЗС «О правовых актах города Севастополя», от 30.12.2022 № 737-ЗС «О Правительстве Севастополя», учитывая результаты общественных обсуждений проекта внесения изменений в «Проект планировки и проект межевания территории улично-дорожной сети и территории общественного пользования», проведенных в период с 20.06.2022 по 20.07.2022, Правительство Севастополя **постановляет:**

1. Внести в постановление Правительства Севастополя от 23.04.2018 № 248-ПП «Об утверждении документации по планировке территории «Проект планировки и проект межевания территории улично-дорожной сети и территории общественного пользования» следующие изменения:

1.1. Преамбулу изложить в следующей редакции:

«В соответствии с Градостроительным кодексом Российской Федерации, Уставом города Севастополя, законами города Севастополя от 29.09.2015 № 185-ЗС «О правовых актах города Севастополя», от 30.12.2022 № 737-ЗС «О Правительстве Севастополя», учитывая протокол и заключение о результатах публичных слушаний по обсуждению документации по планировке территории «Проект планировки и проект межевания территории улично-дорожной сети и территории общественного пользования», состоявшихся 14.12.2017, Правительство Севастополя **постановляет:».**

1.2. В пункте 2 слова «(Моложавенко А.П.)» исключить.

1.3. Пункт 6 изложить в следующей редакции:

«6. Контроль за исполнением настоящего постановления возложить на директора Департамента архитектуры и градостроительства города Севастополя.».

2. Внести изменения в документацию по планировке территории «Проект планировки и проект межевания территории улично-дорожной сети и территории общественного пользования», утвержденную постановлением Правительства Севастополя от 23.04.2018 № 248-ПП, изложив ее в новой редакции согласно приложению к настоящему постановлению.

3. Настоящее постановление вступает в силу по истечении десяти дней после дня его официального опубликования.

Губернатор города Севастополя



М.В. Развожаев

08.06.2023  
№ 282-ПП

Приложение  
к постановлению  
Правительства Севастополя  
от 08.06.2023 № 282-ПП

УТВЕРЖДЕНА  
постановлением  
Правительства Севастополя  
от 23.04.2018 № 248-ПП  
(в редакции постановления  
Правительства Севастополя  
от 08.06.2023 № 282-ПП)

Документация по планировке территории «Проект планировки и проект  
межевания территории улично-дорожной сети и территории общественного  
пользования»

**НИИ  
ГАИС**  
севастополь

ГАУС «Научно-исследовательский и проектный институт  
градостроительства, архитектуры, изысканий и среды»  
(ГАУС НИИ ГАИС)


Свидетельство № 1335-2017-9204012730-01

адрес: 299059, г. Севастополь, пр-т. Героев Сталинграда, 67, офис 211

тел.: (8692) 67-00-23

e-mail: [gip@niigais.com](mailto:gip@niigais.com)

**ВНЕСЕНИЕ ИЗМЕНЕНИЙ В ДОКУМЕНТАЦИЮ ПО ПЛАНИРОВКЕ  
ТЕРРИТОРИИ ЛИНЕЙНОГО ОБЪЕКТА «ПРОЕКТ ПЛАНИРОВКИ И ПРОЕКТ  
МЕЖЕВАНИЯ ТЕРРИТОРИИ УЛИЧНО-ДОРОЖНОЙ СЕТИ И ТЕРРИТОРИИ  
ОБЩЕСТВЕННОГО ПОЛЬЗОВАНИЯ»**



**Основная (утверждаемая) часть**

**ГЗ-210107-ППТ –О(У)Ч**

**Заказчик: «Департамент архитектуры и градостроительства города Севастополя»**

**г. Севастополь**

**2023**

**НИИ  
ГАИС**  
севастополь

ГАУС «Научно-исследовательский и проектный институт  
градостроительства, архитектуры, изысканий и среды»  
(ГАУС НИИ ГАИС)  
Свидетельство № 1335-2017-9204012730-01  
адрес: 299059, г. Севастополь, пр-т. Героев Сталинграда, 67, офис 211  
тел.: (8692) 67-00-23 e-mail: [gip@niigais.com](mailto:gip@niigais.com)

**ВНЕСЕНИЕ ИЗМЕНЕНИЙ В ДОКУМЕНТАЦИЮ ПО ПЛАНИРОВКЕ  
ТЕРРИТОРИИ ЛИНЕЙНОГО ОБЪЕКТА «ПРОЕКТ ПЛАНИРОВКИ И ПРОЕКТ  
МЕЖЕВАНИЯ ТЕРРИТОРИИ УЛИЧНО-ДОРОЖНОЙ СЕТИ И ТЕРРИТОРИИ  
ОБЩЕСТВЕННОГО ПОЛЬЗОВАНИЯ»**

**Основная (утверждаемая) часть  
ГЗ-210107-ППТ- О(У)Ч**

Заместитель директора

ГИП



Ю.А. Волосова

Н.А. Горбатюк

г. Севастополь  
2023

## СОСТАВ ПРОЕКТА ПЛАНИРОВКИ ТЕРРИТОРИИ

№ п/п	Состав материалов	Обозначение
1	2	3
1	Основная (утверждаемая) часть проекта планировки территории. «План красных линий». Текстовая часть.	
2	Основная (утверждаемая) часть проекта планировки территории. «План красных линий». Графическая часть. Листы 1.1 – 1.5. Приложения	

## ОГЛАВЛЕНИЕ

ВВЕДЕНИЕ .....	4
<b>1. ПЛАН КРАСНЫХ ЛИНИЙ.....</b>	<b>8</b>
<b>2. ПОЛОЖЕНИЯ ОБ ОЧЕРЕДНОСТИ РАЗВИТИЯ УЛИЧНО-ДОРОЖНОЙ СЕТИ И ТЕРРИТОРИЙ ОБЩЕГО ПОЛЬЗОВАНИЯ ГОРОДА СЕВАСТОПОЛЯ 14 ГРАФИЧЕСКАЯ ЧАСТЬ.....</b>	<b>14</b>
ОСНОВНАЯ (УТВЕРЖДАЕМАЯ) ЧАСТЬ ПРОЕКТА ПЛАНИРОВКИ ТЕРРИТОРИИ ....	
ПЛАН КРАСНЫХ ЛИНИЙ. ГПАНИЦЫ ТЕРРИТОРИИ ОБЪЕКТОВ КУЛЬТУРНОГО НАСЛЕДИЯ .....	15
ПРИЛОЖЕНИЕ 1	17
ПРИЛОЖЕНИЕ 2	18

## **ВВЕДЕНИЕ**

Внесение изменений в документацию по планировке территории «Проект планировки и проект межевания территории улично-дорожной сети и территории общественного пользования» выполнено на основании распоряжения Департамента архитектуры и градостроительства города Севастополя от 11.06.2021 № 39.

Документация по планировке территории была утверждена постановлением Правительства Севастополя от 23.04.2018 № 248-ПП.

Разработчиком документации по планировке территории является государственное унитарное предприятие Московской области «Научно-исследовательский и проектный институт градостроительства» (ГУП МО «НИИПИ градостроительства»).

За период действия утвержденных красных линий улично-дорожной сети были разработаны и утверждены проекты планировки и проекты межевания территорий в границах города, а также проекты планировки и проекты межевания территорий линейных объектов, которые устанавливали новые красные линии. Кроме того, за период действия утвержденных красных линий изменилась ситуация с земельными участками и объектами капитального строительства в ЕГРН.

В связи с необходимостью актуализации утвержденных красных линий, а также по обращениям жителей в Департамент архитектуры и градостроительства города Севастополя по вопросам изменения красных линий улично-дорожной сети в связи с уточнением границ земельных участков была выполнена данная корректировка.

В соответствии с утвержденным Перечнем территорий (объектов), подготовка которых осуществляется в рамках раздела 1 части 2 государственного задания Государственному автономному учреждению Севастополя «Научно-исследовательский и проектный институт градостроительства, архитектуры, изысканий и среды» площадь корректировки документации по планировке территории составляет 4,60 га.

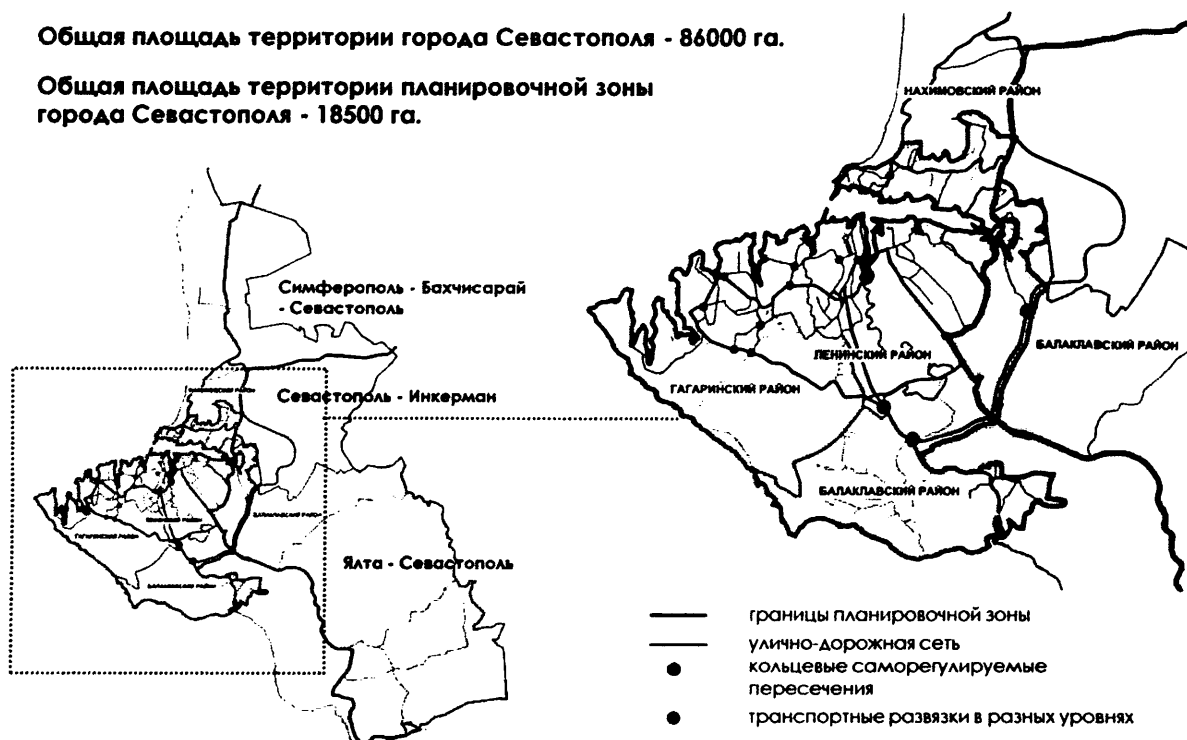
Проект планировки территории выполнен в составе проекта планировки территории и проекта межевания территории.

Общая площадь территории планировочной зоны<sup>1</sup> города Севастополь в границах разработки проекта планировки составляет 18500 га при общей площади города 86000 га.



Общая площадь территории города Севастополя - 86000 га.

Общая площадь территории планировочной зоны города Севастополя - 18500 га.



Целью выполнения работы являлось установление красных линий и разработка плана межевания территории улично-дорожной сети и территорий общественного пользования<sup>2</sup>, что позволит сохранить существующие и зарезервировать планируемые «коридоры» под развитие улично-дорожной сети города, а также в целом обеспечить устойчивое развитие территорий города Севастополя.

Задачи, поставленные в проекте планировки и проекте межевания, необходимо решать с целью:

- определения направлений пространственного развития и организации территории в границах проектирования;
- определения приемов регулирования и иных мер в целях сохранения цельной историко-культурной среды, сложившейся планировочной структуры;
- выделения элементов планировочной структуры, установление параметров планируемого развития элементов планировочной структуры, установление границ территорий общего пользования, нормируемых линейных объектов;
- установления границ земельных участков, зон действия публичных сервитутов, видов обременений и ограничений использования земельных участков;

К территориям общественного пользования в данной работе отнесены территории, указанные в классификаторе видов разрешённого использования земельных участков, в разделе: земельные участки (территории) общего пользования (код 12.0), за исключением объектов улично-дорожной сети. Классификатор является приложением к приказу Федеральной службы государственной регистрации, кадастра и картографии от 10 ноября 2020 года N П/0412

– установления красных линий, обозначающих границы территорий общего пользования города (дороги, улицы, проезды общего пользования, скверы, бульвары, набережные, пляжи и пр.).

Проект планировки и проект межевания улично-дорожной сети и территорий общего пользования был разработан на основании нормативной документации и с учетом:

– Схемы территориального планирования Российской Федерации в области федерального транспорта (железнодорожного, воздушного, морского, внутреннего водного транспорта) и автомобильных дорог федерального значения», утвержденной распоряжением Правительства РФ от 19.03.2013 № 384-р;

– Постановления Правительства Российской Федерации от 11.08.2014 № 790 «Об утверждении федеральной целевой программы «Социально-экономическое развитие Республики Крым и г. Севастополя до 2020 года»;

– Постановления Совета министров республики Крым от 11.03.2015 № 97 «Об утверждении критериев отнесения автомобильных дорог общего пользования к автомобильным дорогам общего пользования регионального или межмуниципального значения и перечня автомобильных дорог общего пользования регионального или межмуниципального значения, перечня автомобильных дорог необщего пользования регионального или межмуниципального значения, находящихся в государственной собственности Республики Крым;

– Генерального плана города Севастополь, утвержденного решением Севастопольского городского Совета от 13.12.2005 № 4114 (разработан институтами НИПИ Градостроительства и КрымНИОпроект, 2004 г.);

– Проекта Генерального плана города Севастополь, разработанного в 2016 году;

– Постановления № 717-ПП от 20.07.2016 «О внесении изменения в постановление Правительства Севастополя от 14.04.2015 № 292-ПП «Об утверждении государственной программы «Развитие автомобильных дорог общего пользования на 2015 – 2020 годы»;

– Постановления № 300-ПП от 11.04.2016 «Об утверждении перечней объектов культурного наследия, расположенных на территории города Севастополь»;

– Приказа Министерства культуры Российской Федерации № 2 от 11 января 2016 «О включении города Севастополь в перечень исторических поселений федерального значения, утверждении границ территории и предмета охраны исторического поселения город Севастополь»;

– Приказа Министерства культуры Российской Федерации № 1279 от 08 июня 2016 «О включении выявленного объекта культурного наследия – достопримечательное место «Древний город Херсонес Таврический и крепости Чембало и Каламита» (город Севастополь) в единый государственный реестр объектов культурного наследия (памятников истории и культуры) народов Российской Федерации в качестве объекта

культурного наследия федерального значения, а также об утверждении границ его территории;

- Градостроительного кодекса РФ от 29 декабря 2004 г. № 190-ФЗ;
- Земельного кодекса РФ от 25.10.2001 № 136-ФЗ;
- Водного кодекса РФ от 03.06.2006 № 74-ФЗ;
- Федерального закона РФ от 8.11.2007 № 257-ФЗ «Об автомобильных дорогах и о дорожной деятельности в Российской Федерации и о внесении изменений в отдельные законодательные акты Российской Федерации»;
- «Норм отвода земель для размещения автомобильных дорог и (или) объектов дорожного сервиса», утвержденные постановлением Правительства Российской Федерации от 02.09.09 № 717;
- СП 42.13330.2016 Градостроительство. Планировка и застройка городских и сельских поселений. Актуализированная редакция СНиП 2.07.01-89\*;
- РДС 30-201-98 «Инструкция о порядке проектирования и установления красных линий в городах и других поселениях Российской Федерации»;
- СП 14.13330.2014 «Свод правил. Строительство в сейсмических районах. СНиП II-7-81\*» (утв. приказом Минстроя России от 18 февраля 2014 г. № 60/пр);
- СП 34.13330.2012 «Автомобильные дороги».

## 1. ПЛАН КРАСНЫХ ЛИНИЙ

В соответствии с Градостроительным кодексом Российской Федерации: «красные линии - линии, которые обозначают границы территорий общего пользования и подлежат установлению, изменению или отмене в документации по планировке территории». «Территории общего пользования – территории, которыми беспрепятственно пользуется неограниченный круг лиц (в том числе площади, улицы, проезды, набережные, береговые полосы водных объектов общего пользования, скверы, бульвары)».

В соответствии с Земельным кодексом Российской Федерации: «Земельные участки общего пользования, занятые площадями, улицами, проездами, автомобильными дорогами, набережными, скверами, бульварами, водными объектами, пляжами и другими объектами, могут включаться в состав различных территориальных зон и не подлежат приватизации»; «Местоположение границ земельного участка определяется с учетом красных линий».

В соответствии с Водным кодексом Российской Федерации: «Полоса земли вдоль береговой линии водного объекта общего пользования (береговая полоса) предназначается для общего пользования».

В соответствии со сводом правил СП 42.13330.2016 «СНиП 2.07.01-89\* Градостроительство. Планировка и застройка городских и сельских поселений» – «красная линия – граница, отделяющая территорию квартала, микрорайона и других элементов планировочной структуры от улиц, дорог, проездов, площадей, а также других земель общего пользования в городских и сельских поселениях».

Красные линии разработаны по существующим и планируемым улицам и дорогам в границах территории разработки проекта планировки.

В соответствии с утвержденной постановлением Правительства Севастополя от 23.04.2018 № 248-ПП документацией по планировке территории общая протяженность улично-дорожной сети на полное развитие территории составит **958,00** км. Общая протяжённость магистральной улично-дорожной сети – **333,94** км, в том числе: планируемых к реконструкции – **160,60** км, планируемых к строительству – **71,89** км.

Красные линии так же разработаны в отношении иных городских территорий общего пользования:

- озелененные территории общего пользования (городские открытые парки, скверы, бульвары и пр., в отношении внутриквартальных территорий общего пользования красные линии не разрабатываются);
- площади;
- территории общего пользования вдоль береговой линии моря (береговая полоса, пляжи, набережные).

Не подлежат разработке красные линии относительно проездов необщего пользования, линейных объектов железнодорожного транспорта, трубопроводного транспорта, а также объектов инженерной инфраструктуры, проходящих вне границ территорий общего пользования.

Корректировка документации по планировке территории предполагает отмену утвержденных документацией по планировке территорий линейных объектов красных линий инженерных сетей (за исключением красных линий реконструируемых автомобильных дорог).

В случаях, при которых настоящей документацией по планировке территории предусматривается отмена красных линий, установленных и утвержденных при разработке документации по планировке территории линейных объектов (за исключением красных линий реконструируемых автомобильных дорог), предусматривается также отмена проектных решений такой документации по планировке территории в отношении красных линий улично-дорожной сети, утвержденных постановлением Правительства Севастополя от 23.04.2018 № 248-ПП.

В утвержденной постановлением Правительства Севастополя от 23.04.2018 № 248-ПП документацией по планировке территории исключены из границ разработки красных линий некоторые участки улично-дорожной сети местного значения, не планируемые к развитию в данном проекте и проходящие в стесненных условиях сложившейся застройки, не позволяющей обеспечить доведение технических параметров данных участков улично-дорожной сети до минимальных нормативных значений. В основном это участки улиц и проездов, проходящих в зонах садоводческих и дачных объединений, а также в зонах индивидуальной жилой застройки. Определение параметров развития и красных линий данных участков улично-дорожной сети должно определяться в составе документации по планировке территории соответствующих участков улично-дорожной сети. На плане красных линий перед данными участками улично-дорожной сети обозначены «границы расчёта» красных линий.

Корректировкой документации по планировке территории учтены утвержденные документацией по планировке территории красные линии.

План красных линий г. Севастополь разработан с целью:

- определения границ линейных объектов и территорий общего пользования;
- создания условий для формирования границ территориальных зон при градостроительном зонировании территории города;
- принятия обоснованных решений по установлению границ земельных участков, прилегающих к красным линиям;
- резервирования территорий под развитие транспортной и инженерной инфраструктуры города;
- определения границ планировочных элементов для подготовки документации по планировке территорий;
- определения границ землеотводов при подготовке землеустроительной документации;
- создания условий для обеспечения реализации предложений документов территориального планирования по развитию транспортной и инженерной инфраструктуры города;
- создания условий для ведения сводного плана красных линий

города;

– обеспечения комплексного подхода к разработке разбивочных чертежей красных линий при подготовке документации по планировке территорий города.

План красных линий г. Севастополь позволяет обеспечить:

– подготовку разбивочных чертежей красных линий на основе плана красных линий города с определением координат красных линий;

– подготовку основы для градостроительного зонирования территории города;

– создание системы учета и контроля за соблюдением границ территорий общего пользования при разработке градостроительной и проектной документации разными проектными организациями, обеспечение взаимосвязанности принимаемых ими решений.

Основные характеристики планируемых и реконструируемых участков улиц и дорог, включая ширину в красных линиях согласно документации по планировке территории «Проект планировки и проекту межевания территории улично-дорожной сети и территории общественного пользования» (утвержден постановлением Правительства города Севастополя № 248-ПП от 23.04.2018 и № 499-ПП от 09.08.2019):

– ширина в красных линиях региональных дорог предусмотрена 30 - 60 м;

– ширина в красных линиях дорог местного значения предусмотрена 15 - 40 м, некоторые участки, проходящие в стесненных условиях – 9 – 15 м;

– ширина в красных линиях магистральных дорог предусмотрена 30 - 70 м;

– ширина в красных линиях магистральных улиц общегородского значения предусмотрена 20 – 70 м, на некоторых участках ширина составила до 135 м с учетом прилегающих к улицам инженерных коммуникаций, озелененных территорий, боковых проездов, для некоторых участков, проходящих в стесненных условиях – 10 – 20 м;

– ширина в красных линиях магистральных улиц районного значения предусмотрена 20 – 60 м, на некоторых участках ширина составила до 90 м с учетом прилегающих к улицам инженерных коммуникаций, озелененных территорий, боковых проездов, для некоторых участков, проходящих в стесненных условиях – 9 – 20 м;

– ширина в красных линиях улиц и дорог местного значения предусмотрена 15,0 – 25,0 м, для некоторых участков, проходящих в стесненных условиях – 4 – 15 м.

Проектные предложения по установлению красных линий приняты на основе решений проекта планировки по развитию транспортной инфраструктуры города, в соответствии с требованиями действующих законодательных, правовых и нормативных документов, с учетом сложившейся и планируемой застройки, системы землепользования, а также

предложений градостроительной и проектной документации, разработанной и (или) разрабатываемой на территории г. Севастополь.

Существующие красные линии, предусмотренные в ранее разработанных проектах планировки, а также рекомендованные генеральным планом 2005 г. и проектом генерального плана г. Севастополь, были уточнены и откорректированы с учетом существующей и планируемой застройки, границ прилегающих сформированных земельных участков, охранных зон сетей инженерно-технического обеспечения, а также мероприятий, предусмотренных проектом планировки.

Проектные предложения по установлению красных линий приняты с учетом:

- предложений проекта планировки по строительству новых и реконструкции существующих улиц и дорог, развитию озелененных территорий общего пользования, развитию набережных, пляжей;
- категории и технических параметров существующих улиц и дорог, не подлежащих развитию;
- функционального зонирования территорий, прилегающих к улично-дорожной сети;
- сложившейся застройки и границ земельных участков, прилегающих к улично-дорожной сети.

При разработке красных линий учтены следующие факторы:

- некапитальные объекты (павильоны, остановочные комплексы, киоски, навесы и пр.), размещенные на территориях общего пользования, не подлежали учету при формировании красных линий;
- в зоне исторического центра красные линии приняты, как правило, по сложившимся «линиям застройки» с учетом границ земельных участков;
- для озелененных территорий общего пользования (парки, скверы, бульвары) красные линии принимались с учетом кадастровых границ и планировочных решений проекта планировки по организации данных территорий;
- внутриквартальное озеленение общего пользования (в том числе планируемое) не предусмотрено в красных линиях, так как расположено в границах элементов планировочной структуры города;
- для территорий общего пользования вдоль береговой линии моря (пляжи, набережные) красные линии принимались с учетом береговой полосы моря (20 м), сложившейся застройки, границ земельных участков и планировочных решений проекта планировки по организации данных территорий;
- проектные предложения по установлению красных линий на пересечениях и примыканиях улиц разработаны с учетом обеспечения треугольников видимости. Размеры сторон треугольников видимости для условий «транспорт-транспорт» приняты равными не менее 40,00 м, при скорости движения транспорта 60 км/ч, и не менее 25,00 м – при скорости

40 км/ч. В пределах треугольников видимости не допускается размещение зданий, сооружений, передвижных предметов (киосков, фургонов, реклам, малых архитектурных форм и др.), деревьев и кустарников высотой более 0,50 м. (СП 42.13330.2016 Градостроительство. Планировка и застройка городских и сельских поселений. Актуализированная редакция СНиП 2.07.01-89\*). На участках улично-дорожной сети, где в условиях сложившейся застройки и системы землепользования невозможно организовать необходимые треугольники видимости, безопасное движение транспорта и пешеходов, следует обеспечивать средствами регулирования и специального технического оборудования.

Красные линии обязательны для соблюдения всеми субъектами градостроительной деятельности при проектировании, строительстве новых и реконструкции существующих объектов, а также при формировании границ земельных участков. Утверждение красных линий не влечет за собой прекращение прав юридических и физических лиц на существующие земельные участки и иные объекты недвижимости, а является основанием для последующего принятия (в случае необходимости) решений об изъятии, в том числе путем выкупа, земельных участков и иных объектов недвижимости для реализации государственных и муниципальных нужд по развитию транспортной и инженерной инфраструктуры.

Определение границ вновь образуемых земельных участков, прилегающих к улично-дорожной сети и иным территориям общего пользования, должно осуществляться с учетом красных линий.

В отношении земельных участков, частично расположенных в красных линиях, могут быть применимы следующие ограничения в их использовании:

– Размещение новых объектов капитального строительства необходимо осуществлять с отступом от красных линий не менее 3 м для улиц местного значения и не менее 5 м – для магистральных улиц. В зонах исторической застройки, в стесненных условиях сложившейся застройки, допускается размещение объектов капитального строительства по красной линии. Также по красной линии допускается размещать объекты нежилого назначения (в том числе пристроенные к жилым домам) при условии соблюдения охранных зон и нормативных отступов от инженерных коммуникаций, санитарно-гигиенических и противопожарных норм, обеспечения безопасности движения транспорта и пешеходов;

– В пределах красных линий могут размещаться проезды, парковки, площадки, малые архитектурные формы, некапитальные объекты (торговые павильоны, киоски, навесы и пр.), объекты инженерной инфраструктуры.

На земельных участках, полностью расположенных в красных линиях, не допускается размещение новых и реконструкция существующих объектов капитального строительства, не относящихся к объектам транспортной и инженерной инфраструктур.



Установление линий отступа от красных линий в дальнейшем необходимо осуществлять при разработке документации по планировке территорий, прилегающих к устанавливаемым красным линиям.

В соответствии с действующим законодательством о градостроительной деятельности утверждённые материалы плана красных линий являются основой для разработки разбивочных чертежей-актов установления (изменения, отмены) красных линий с расчётом координат их точек перелома при подготовке документации по планировке территории отдельных элементов планировочной структуры города. Требование по подготовке разбивочных чертежей красных линий целесообразно включить в нормативно-правовые акты, регулирующие состав, порядок разработки, согласование и утверждение документации по планировке территории.

В составе проекта межевания приведено координатное описание характерных точек перелома красных линий.

План красных линий - основа для градостроительного зонирования территории города – установления границ территориальных зон и регламентов, а также один из мониторинговых тематических слоев ИСОГД г. Севастополь, что позволяет обеспечить резервирование территории под перспективное развитие существующих и строительство новых транспортных коммуникаций градостроительными методами.

## **2. ПОЛОЖЕНИЯ ОБ ОЧЕРЕДНОСТИ РАЗВИТИЯ УЛИЧНО-ДОРОЖНОЙ СЕТИ И ТЕРРИТОРИЙ ОБЩЕГО ПОЛЬЗОВАНИЯ ГОРОДА СЕВАСТОПОЛЯ**

Проектом планировки территории улично-дорожной сети и территории общественного пользования» (утвержден постановлением Правительства города Севастополя № 248-ПП от 23.04.2018 и № 499-ПП от 09.08.2019) предусмотрены мероприятия, связанные с реконструкцией и новым строительством объектов транспортной инфраструктуры, и определены территории общего пользования.

План красных линий, мероприятия по развитию магистральной и местной улично-дорожной сети отображены в графической части «План красных линий».

**ГРАФИЧЕСКАЯ ЧАСТЬ**

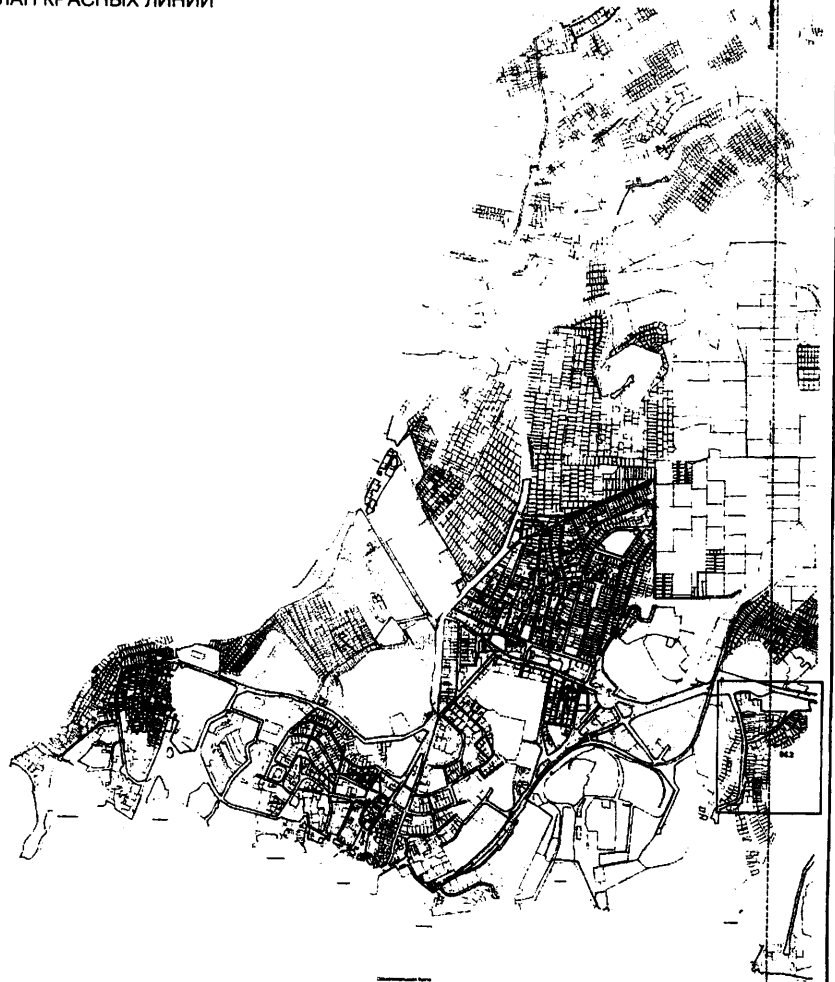
**ОСНОВНАЯ (УТВЕРЖДАЕМАЯ) ЧАСТЬ ПРОЕКТА ПЛАНИРОВКИ ТЕРРИТОРИИ**

**ПЛАН КРАСНЫХ ЛИНИЙ  
ГРАНИЦЫ ТЕРРИТОРИИ ОБЪЕКТОВ КУЛЬТУРНОГО НАСЛЕДИЯ**



ВНЕСЕНИЕ ИЗМЕНЕНИЙ В ДОКУМЕНТАЦИЮ ПО ПЛАНИРОВКЕ ТЕРРИТОРИИ ЛИНЕЙНОГО ОБЪЕКТА "ПРОЕКТ  
ПЛАНИРОВКИ И ПРОЕКТ МЕЖЕВАНИЯ УЛИЧНО-ДОРОЖНОЙ СЕТИ И ТЕРРИТОРИИ ОБЩЕСТВЕННОГО ПОЛЬЗОВАНИЯ

ОСНОВНАЯ (УТВЕРЖДАЕМАЯ) ЧАСТЬ ПРОЕКТА ПЛАНИРОВКИ ТЕРРИТОРИИ  
ПЛАН КРАСНЫХ ЛИНИЙ



ВНЕСЕНИЕ ИЗМЕНЕНИЙ В ДОКУМЕНТАЦИЮ ПО ПЛАНИРОВКЕ ТЕРРИТОРИИ ЛИНЕЙНОГО ОБЪЕКТА "ПРОЕКТ  
ПЛАНИРОВКИ И ПРОЕКТ МЕЖЕВАНИЯ УЛИЧНО-ДОРОЖНОЙ СЕТИ И ТЕРРИТОРИИ ОБЩЕСТВЕННОГО ПОЛЬЗОВАНИЯ

ОСНОВНАЯ (УТВЕРЖДАЕМАЯ) ЧАСТЬ ПРОЕКТА ПЛАНИРОВКИ ТЕРРИТОРИИ  
ПЛАН КРАСНЫХ ЛИНИЙ



ВНЕСЕНИЕ ИЗМЕНЕНИЙ В ДОКУМЕНТАЦИЮ ПО ПЛАНИРОВКЕ ТЕРРИТОРИИ ЛИНЕЙНОГО ОБЪЕКТА "ПРОЕКТ  
ПЛАНИРОВКИ И ПРОЕКТ МЕЖЕВАНИЯ УЛИЧНО-ДОРОЖНОЙ СЕТИ И ТЕРРИТОРИИ ОБЩЕСТВЕННОГО ПОЛЬЗОВАНИЯ

ОСНОВНАЯ (УТВЕРЖДАЕМАЯ) ЧАСТЬ ПРОЕКТА ПЛАНИРОВКИ ТЕРРИТОРИИ  
ПЛАН КРАСНЫХ ЛИНИЙ




1:10000	1:20000	1:50000	1:100000	1:200000	1:500000	1:1000000
---------	---------	---------	----------	----------	----------	-----------

1:10000

ВНЕСЕНИЕ ИЗМЕНЕНИЙ В ДОКУМЕНТАЦИЮ ПО ПЛАНИРОВКЕ ТЕРРИТОРИИ ЛИНЕЙНОГО ОБЪЕКТА "ПРОЕКТ  
ПЛАНИРОВКИ И ПРОЕКТ МЕЖЕВАНИЯ УЛИЧНО-ДОРОЖНОЙ СЕТИ И ТЕРРИТОРИИ ОБЩЕСТВЕННОГО ПОЛЬЗОВАНИЯ

ОСНОВНАЯ (УТВЕРЖДАЕМАЯ) ЧАСТЬ ПРОЕКТА ПЛАНИРОВКИ ТЕРРИТОРИИ  
ПЛАН КРАСНЫХ ЛИНИЙ








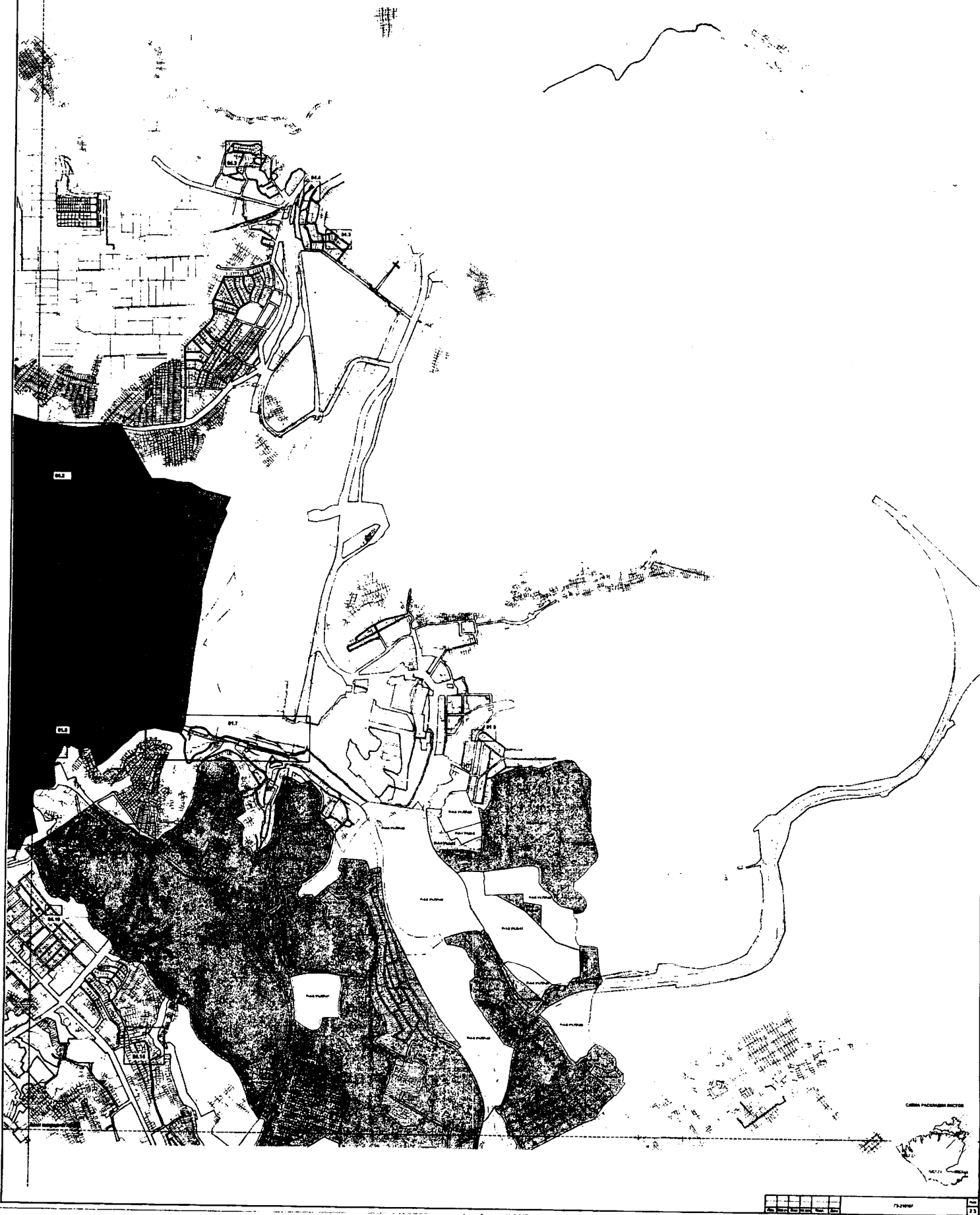
✱  
ВНЕСЕНИЕ ИЗМЕНЕНИЙ В ДОКУМЕНТАЦИЮ ПО ПЛАНИРОВКЕ ТЕРРИТОРИИ ЛИНЕЙНОГО ОБЪЕКТА "ПРОЕКТ  
ПЛАНИРОВКИ И ПРОЕКТ МЕЖЕВАНИЯ УЛИЧНО-ДОРОЖНОЙ СЕТИ И ТЕРРИТОРИИ ОБЩЕСТВЕННОГО ПОЛЬЗОВАНИЯ

ОСНОВНАЯ (УТВЕРЖДАЕМАЯ) ЧАСТЬ ПРОЕКТА ПЛАНИРОВКИ ТЕРРИТОРИИ  
ГРАНИЦЫ ТЕРРИТОРИИ ОБЪЕКТОВ КУЛЬТУРНОГО НАСЛЕДИЯ



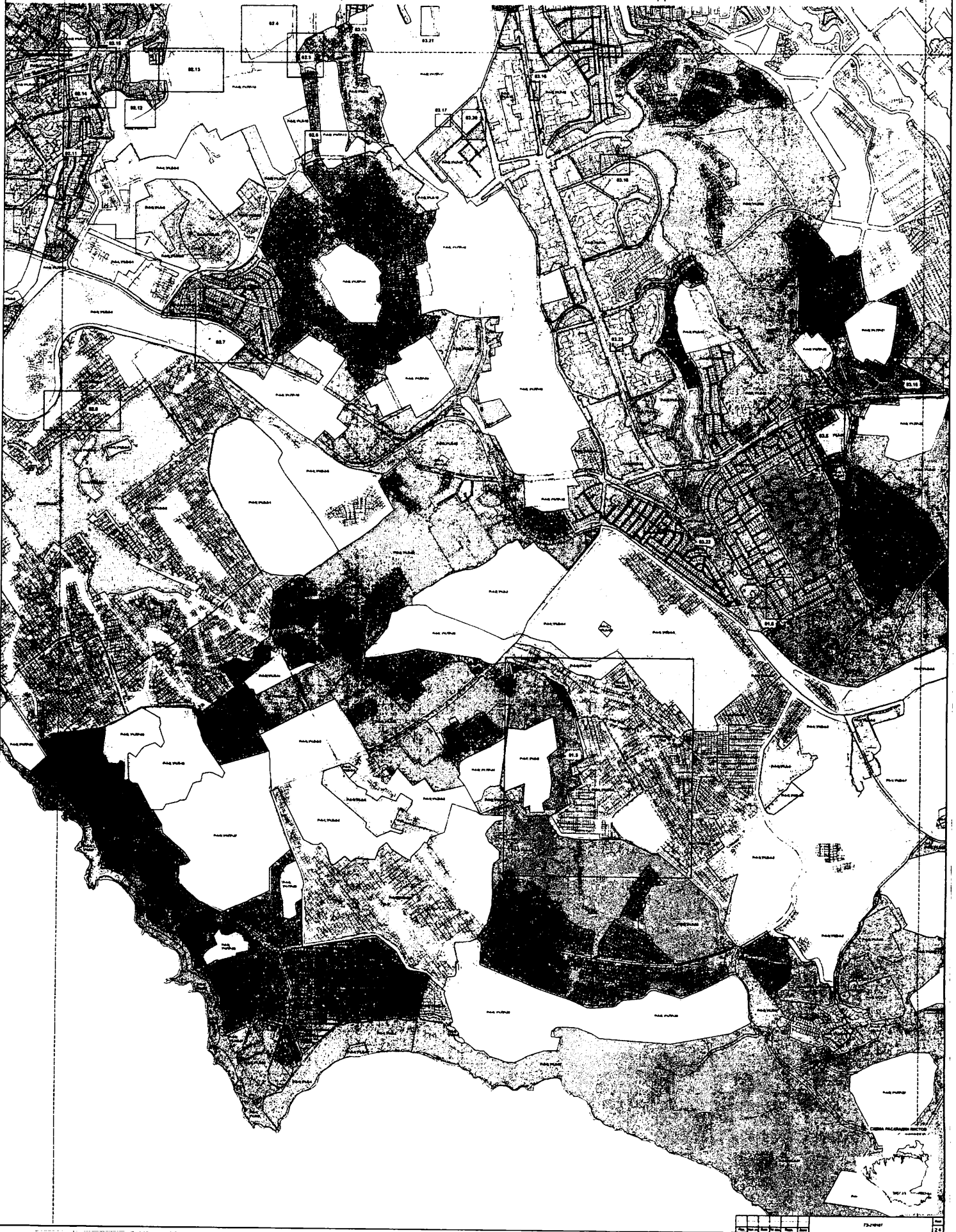
ВНЕСЕНИЕ ИЗМЕНЕНИЙ В ДОКУМЕНТАЦИЮ ПО ПЛАНИРОВКЕ ТЕРРИТОРИИ ЛИНЕЙНОГО ОБЪЕКТА "ПРОЕКТ  
ПЛАНИРОВКИ И ПРОЕКТ МЕЖЕВАНИЯ УЛИЧНО-ДОРОЖНОЙ СЕТИ И ТЕРРИТОРИИ ОБЩЕСТВЕННОГО ПОЛЬЗОВАНИЯ

ОСНОВНАЯ (УТВЕРЖДАЕМАЯ) ЧАСТЬ ПРОЕКТА ПЛАНИРОВКИ ТЕРРИТОРИИ  
ГРАНИЦЫ ТЕРРИТОРИИ ОБЪЕКТОВ КУЛЬТУРНОГО НАСЛЕДИЯ



ВНЕСЕНИЕ ИЗМЕНЕНИЙ В ДОКУМЕНТАЦИЮ ПО ПЛАНИРОВКЕ ТЕРРИТОРИИ ЛИНЕЙНОГО ОБЪЕКТА "ПРОЕКТ  
ПЛАНИРОВКИ И ПРОЕКТ МЕЖЕВАНИЯ УЛИЧНО-ДОРОЖНОЙ СЕТИ И ТЕРРИТОРИИ ОБЩЕСТВЕННОГО ПОЛЬЗОВАНИЯ

ОСНОВНАЯ (УТВЕРЖДАЕМАЯ) ЧАСТЬ ПРОЕКТА ПЛАНИРОВКИ ТЕРРИТОРИИ  
ГРАНИЦЫ ТЕРРИТОРИИ ОБЪЕКТОВ КУЛЬТУРНОГО НАСЛЕДИЯ



**ВНЕСЕНИЕ ИЗМЕНЕНИЙ В ДОКУМЕНТАЦИЮ ПО ПЛАНИРОВКЕ ТЕРРИТОРИИ ЛИНЕЙНОГО ОБЪЕКТА "ПРОЕКТ ПЛАНИРОВКИ И ПРОЕКТ МЕЖЕВАНИЯ УЛИЧНО-ДОРОЖНОЙ СЕТИ И ТЕРРИТОРИИ ОБЩЕСТВЕННОГО ПОЛЬЗОВАНИЯ**

**ОСНОВНАЯ (УТВЕРЖДАЕМАЯ) ЧАСТЬ ПРОЕКТА ПЛАНИРОВКИ ТЕРРИТОРИИ  
ГРАНИЦЫ ТЕРРИТОРИИ ОБЪЕКТОВ КУЛЬТУРНОГО НАСЛЕДИЯ**



**ГРАФИЧЕСКАЯ ЧАСТЬ**

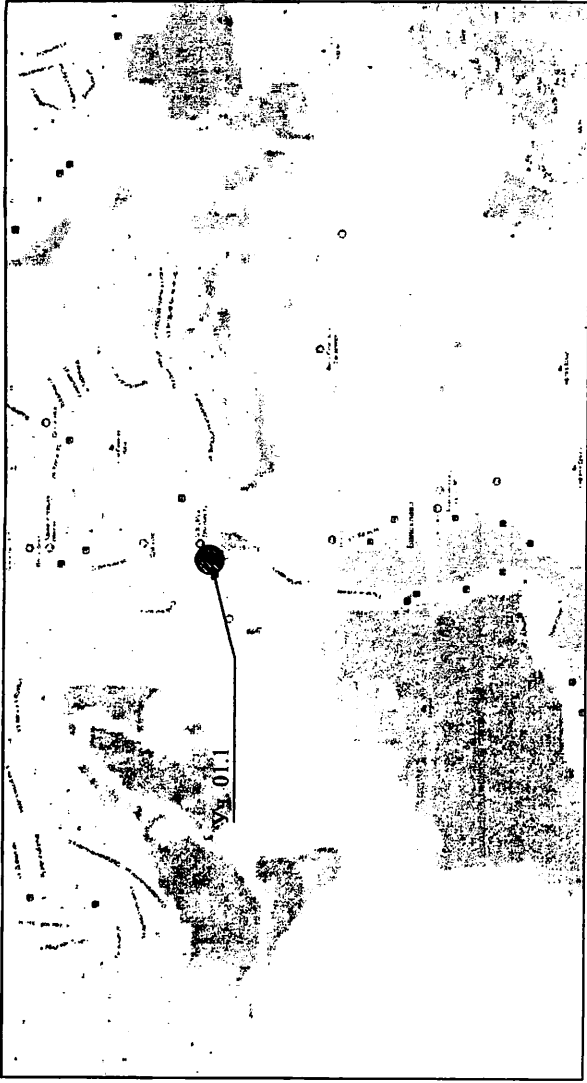

**ОСНОВНАЯ (УТВЕРЖДАЕМАЯ) ЧАСТЬ ПРОЕКТА ПЛАНИРОВКИ ТЕРРИТОРИИ**

**ПРИЛОЖЕНИЯ**

**ПРИЛОЖЕНИЕ 1**

01. Балаклавский муниципальный округ





Территория внесения изменений в существующие красные линии расположена в границах Достопримечательного места "Древний город Херсонес Таурический и крепости Чамбало и Каламита". В соответствии с приказом Министерства культуры РФ от 12.08.2016 № 1864 рассматриваемая территория расположена в регламентном участке ПР-37 с режимом использования Р-4-6. В границах участков ПР-1 - ПР-56 (территория, преимущественно занятые объектами промышленности и специального назначения) разрешается:

- 1. эксплуатация объектов по функциональному назначению;
  - 1. строительство зданий туристической инфраструктуры (для участка ПР-37), промышленности, коммунально-складского и иного специального назначения, не наносщих ущерб объектам культурного наследия и при обязательном проведении визуального-ландшафтного анализа;
  - 2. реорганизация территории с изменением функционального назначения;
  - 3. ремонт, реконструкция существующих зданий и сооружений, приспособление при изменении функционального назначения;
  - 4. объемно-пространственное решение зданий и сооружений в соответствии с технологией на основе визуально-ландшафтного анализа, исключющего нарушение основных секторов обзора достопримечательного места.
- Архитектурно-планировочные параметры для участка ПР-37:
- ограничение по высоте - 16 м.
  - ограничение по протяженности фасада - не регламентируется,
  - ограничение площади застройки территории участка, % от площади участка - не регламентируется,
  - другие ограничения - вид разрешенного использования - производственная деятельность. Запрещается использование ярко окрашенных и блестящих материалов в отделке фасадов и крыш.


#### УСЛОВНЫЕ ОБОЗНАЧЕНИЯ

—	красные линии утвержденные
×	красные линии отменяемые
—	красные линии линейных объектов отменяемые
—	красные линии проектируемые
—	земельные участки, сведения о которых содержатся в ЕГРН
—	объекты капитального строительства, сведения о которых содержатся в ЕГРН
—	зоны с особыми условиями использования территории, сведения о которых содержатся в ЕГРН



УСЛОВНЫЕ ОБОЗНАЧЕНИЯ

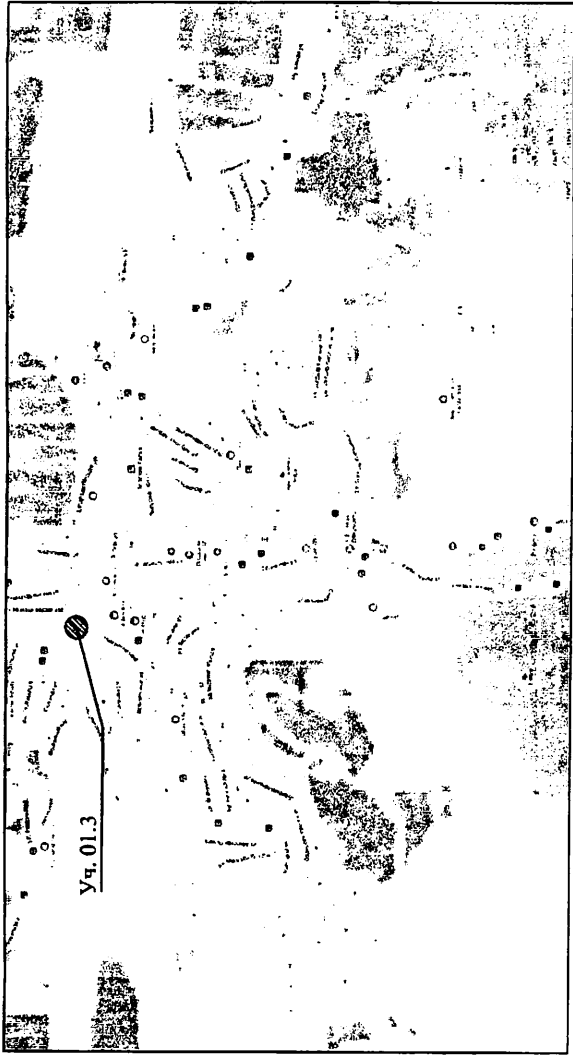

- красные линии утвержденные
- красные линии отменяемые
- красные линии линейных объектов отменяемые
- красные линии проектируемые
- земельные участки, сведения о которых содержатся в ЕГРН
- объекты капитального строительства, сведения о которых содержатся в ЕГРН



Территория внесения изменений в существующие красные линии расположена в границах Достопримечательного места "Древний город Херсонес Таврический и крепости Чебало и Каламита". В соответствии с приказом Министерства культуры РФ от 12.08.2016 № 1864 рассматриваемая территория расположена в регламентном участке М3-23 с режимом использования Р-4-3. В границах участка М3-23 (территории малоэтажной индивидуальной жилой застройки с объектами обслуживания, объектами отдыха) разрешается:

1. ремонт, реконструкция, новое строительство малоэтажной индивидуальной жилой застройки с объектами обслуживания населения; зданий культурного развития, в том числе церкви, зданий, предназначенных для просвещения, дошкольного, начального и среднего общего образования; здравоохранения; реорганизация территории с изменением функционального назначения;
  2. строительство объектов инженерной инфраструктуры, прокладка инженерных коммуникаций;
  3. проведение природоохранных мероприятий, инженерного обеспечения и благоустройства территории, прокладка инженерных коммуникаций;
  4. ведение сельскохозяйственной деятельности.
- Архитектурно-планировочные параметры для участка М3-23:
- предельная высота застройки - 8 м;
  - протяженность - 12 м, в границах земельных участков размещения зданий социального обслуживания населения, культуры развития, зданий дошкольного и среднего образования, здравоохранения и культуры - прямая фасадная линия не более 100 м;
  - степень озелененности участков - 80%, в границах земельных участков размещения зданий социального обслуживания населения, культурного развития, зданий дошкольного и среднего образования, здравоохранения и культуры - не устанавливается.

- границы территории выявленного объекта культурного наследия Городище (римский лагерь) Кадыковское II в. до н.э. - I в. н.э.; II - IV вв.; XIV - XVIII вв. (границы утверждены в соответствии с приказом Управления охраны объектов культурного наследия города Севастополя (СЕВНАСЛЕДИЧЕ) от 10.08.2020 № 292 "Об утверждении границ территории выявленного объекта культурного наследия "Городище (римский лагерь) Кадыковское II в. до н.э. - I в. до н.э.; II-IV вв."; XIV-XVIII вв.", расположенного по адресу: Российская Федерация, г. Севастополь, ул. Новикова - Невская - Коммунарков - Гончарная, и требований к осуществлению деятельности в границах территории объекта культурного наследия", а так же внесенным изменений в приказ СЕВНАСЛЕДИЧЯ от 22.12.2021 № 341).



Территория внесения изменений в существующие красные линии расположена в границах Дистриктного места "Древний город Херсонес Таврический и крепости Чомабало и Каламита". В соответствии с приказом Министерства культуры РФ от 12.08.2016 № 1864 рассматриваемая территория расположена в регламентном участке МЗ-23 с режимом использования Р-4-3. В границах участка МЗ-23 (территории малотажной индивидуальной жилой застройки с объектами обслуживания, объектами отдыха) разрешается:

1. ремонт, реконструкция, новое строительство малоэтажной индивидуальной жилой застройки с объектами обслуживания населения; зданий культурного развития, в том числе ширка; зданий, предназначенных для просвещения, дошкольного, начального и среднего общего образования; здравоохранения; реорганизация территории с изменением функционального назначения;
2. строительство объектов инженерной инфраструктуры, прокладка инженерных коммуникаций;
3. проведение природоохранных мероприятий, инженерного обеспечения и благоустройства территории, прокладка инженерных коммуникаций;
4. ведение сельскохозяйственной деятельности.

- Архитектурно-планировочные параметры для участка МЗ-23:
- предельная высота застройки - 8 м;
  - протяженность - 12 м, в границах земельных участков размещения зданий социального обслуживания населения, культурного развития, зданий дошкольного и среднего образования, здравоохранения и культуры - прямая фасадная линия не более 100 м;
  - степень озелененности участков - 80%, в границах земельных участков размещения зданий социального обслуживания населения, культурного развития, зданий дошкольного и среднего образования, здравоохранения и культуры - не устанавливается.



**УСЛОВНЫЕ ОБОЗНАЧЕНИЯ**

- красные линии утвержденные
- красные линии отменяемые
- красные линии линейных объектов отменяемые
- красные линии проектируемые
- земельные участки, сведения о которых содержатся в ЕГРН
- объекты капитального строительства, сведения о которых содержатся в ЕГРН
- зоны с особыми условиями использования территории, сведения о которых содержатся в ЕГРН

границы территории выявленного объекта культурного наследия "Городище (римский лагерь) Кадыковское II в. до н.э. - I в. н.э.; II - IV вв.; XIV - XVIII вв. (границы утверждены в соответствии с приказом Управления охраны объектов культурного наследия города Севастополя (СЕВНАСЛЕДИЕ) от 10.08.2020 № 292 "Об утверждении границ территории выявленного объекта культурного наследия "Городище (римский лагерь) Кадыковское II в. до н.э.; I в. н.э.; II-IV вв.; XIV-XVIII вв.", расположенного по адресу: Российская Федерация, г. Севастополь, ул. Новикова - Невская - Коммунаров - Гончарная, и требований к осуществлению деятельности в границах территории объекта культурного наследия", а так же внесением изменений в приказ СЕВНАСЛЕДИЯ от 22.12.2021 № 341).

"Городище (римский лагерь) Кадыковское II в. до н.э. - I в. н.э.; II - IV вв.; XIV - XVIII вв."

Ул. Ракетная



Территория внесения изменений в существующие красные линии расположена в границах Достопримечательного места "Древний город Херсонес Таврический и крепости Чоьмало и Каламита". В соответствии с приказом Министерства культуры РФ от 12.08.2016 № 1864 рассматриваемая территория расположена в регламентном участке М3-23 с режимом использования Р-4-3 и регламентном участке Л-32 с режимом использования Р-3-3.

В границах участка М3-23 (территории малоэтажной индивидуальной жилой застройки с объектами обслуживания, объектами отдыха) разрешается: 1. ремонт, реконструкция, новое строительство малоэтажной индивидуальной жилой застройки с объектами обслуживания населения; зданий культурного развития, в том числе ширка; зданий, предназначенных для просвещения, дошкольного, начального и среднего общего образования; здравоохранения; реорганизация территории с изменением функционального назначения;

2. строительство объектов инженерной инфраструктуры, прокладка инженерных коммуникаций; 3. проведение природоохранных мероприятий, инженерного обеспечения и благоустройства территории, прокладка инженерных коммуникаций; 4. ведение сельскохозяйственной деятельности. Архитектурно-планировочные параметры для участка М3-23:

- предельная высота застройки - 8 м;
- протяженность - 12 м, в границах земельных участков размещения зданий социального обслуживания населения, культурного развития, зданий дошкольного и среднего образования, здравоохранения и культуры - прямая фасадная линия не более 100 м;
- степень озелененности участков - 80%, в границах земельных участков размещения зданий социального обслуживания населения, культурного развития, зданий дошкольного и среднего образования, здравоохранения и культуры - не устанавливается.

В границах участка Л-32 (преимущественно озелененные и открытые ландшафты, незастроенные территории) разрешается:

1. археологические раскопки и раскопки, а также консервация, реставрация, музеефикация;
2. проведение природоохранных мероприятий;
3. проведение традиционной сельскохозяйственной деятельности;
4. ремонт, реконструкция существующих строений;

реорганизация участков с изменением функционального назначения в соответствии с требованиями градостроительного регламента; при условии сохранения ландшафтных и планировочных особенностей местности;

5. ограниченное строительство объектов рекреационного назначения в соответствии с требованиями градостроительного регламента;
6. сохранение ценных элементов ландшафта, склонов, ценных фрагментов участков лесонасаждений.

- архитектурно-планировочные параметры для участка Л-32:
- ограничение по высоте - 12 м;
- ограничение по протяженности фасада - не регламентируется;
- ограничение площади застройки территории участка - 20%;
- другие ограничения - при реорганизации территории с изменением функционального назначения допускается (вид разрешенного использования): «отдых (рекреация)», «сельскохозяйственная деятельность».


**УСЛОВНЫЕ ОБОЗНАЧЕНИЯ**

- красные линии утвержденные
- красные линии отменяемые
- красные линии линейных объектов отменяемые
- красные линии проектируемые
- земельные участки, сведения о которых содержатся в ЕГРН
- объекты капитального строительства, сведения о которых содержатся в ЕГРН
- зоны с особыми условиями использования территории, сведения о которых содержатся в ЕГРН

**НИИ ГАИС**  
савестополль

Внесение изменений в документацию по планировке территории "Проект планировки и проект межевания территории улочно-дорожной сети и территории общественного пользования". 01. Балаклавский муниципальный округ.

Внесение изменений в документацию по планировке территории "Проект планировки и проект межевания территории улочно-дорожной сети и территории общественного пользования". 01. Балаклавский муниципальный округ.



Территория истинной ценности в существующие красные линии расположена в границах историко-культурного центра "Девичий город" Курганской области. В соответствии с проектом Министерства культуры РФ от 12.02.2016 № 1864-расширяющаяся территория расположена в границах историко-культурного центра "Девичий город" Курганской области. Территория истинной ценности в существующие красные линии расположена в границах историко-культурного центра "Девичий город" Курганской области.


1. проведение археологических раскопок и исследований, реставрационно-консервационных работ, музеефикации объектов культурного наследия в том числе на участках застройки Черного моря;
2. проведение проектно-архитектурных мероприятий в случаях угрозы сохранности объектов археологического наследия (на основании разрешения - открытого листа);
3. проведение работ по благоустройству территории, по благоустройству территории, по благоустройству территории, по благоустройству территории;
4. реконструкция существующих строений, строительство новых, зданий, обеспечивающих сохранение и использование музейных коллекций архивов, организацию панорамных мест и туристической инфраструктуры;
5. проведение очистных работ на дне участка Черной реки в целях улучшения экологии и создания благоприятных условий для отдыха;
6. исследование и консервация уникальных объектов историко-культурного наследия в границах историко-культурного центра "Девичий город" Курганской области;
7. создание рекреационных зон, парков и скверов;
8. строительство новых зданий и сооружений на существующих участках жилого, общественного и социального назначения в соответствии с видом разрешенного использования с учетом требований градостроительного регламента участка;
9. создание пешеходных маршрутов с использованием пешеходных выходов из объектов архитектурного наследия;
10. ремонт существующих инженерных коммуникаций с последующей реконструкцией и благоустройством наружных сетей;
11. строительство новых инженерных коммуникаций и объектов инженерной инфраструктуры;
12. проведение мероприятий, направленных на сохранение и развитие природного и культурного ландшафта, его компонентов и приречной среды;
13. использование земель садовых товариществ в соответствии с целями назначения;
14. развитие объектов культурно-просветительского назначения и объектов функционального назначения участка;
15. ремонт объектов промышленного и специального назначения и изменение функционального назначения участка;
16. создание объектов культурно-просветительского назначения и объектов функционального назначения участка;
17. организация мероприятий, направленных на сохранение и развитие историко-культурного наследия, с использованием архитектурных, ландшафтных, объектов, парковых, парковых, парковых, парковых (вспомогательных) объектов.

Дополнительные планировочные параметры для участка В-4.3:

- СТ "Молод"
  - высота до верхней точки кровли - 12 м;
  - протяженность участка фасада - 12 м;
- планировочное направление: Сохранение ориентации приусадебных участков и строений на них вдоль направления исторической осевой системы Гербовской горы - не требует сохранения;
- СТ "Стрельба"
  - протяженность участка фасада - 14 м;
- планировочное направление: Сохранение ориентации приусадебных участков и строений на них вдоль направления исторической осевой системы Гербовской горы - требует сохранения;
- СТ "Дворик"
  - высота до верхней точки кровли - 12 м;
  - протяженность участка фасада - 12 м;
- планировочное направление: Сохранение ориентации приусадебных участков и строений на них вдоль направления исторической осевой системы Гербовской горы - требует сохранения;
- СТ "Ягодка"
  - высота до верхней точки кровли - 12 м;
  - протяженность участка фасада - 15 м;
- планировочное направление: Сохранение ориентации приусадебных участков и строений на них вдоль направления исторической осевой системы Гербовской горы - требует сохранения;

Территория частично находится в границах территории выявленного объекта культурного наследия "Курганское поле. Курганская область". В соответствии с проектом Министерства культуры РФ от 12.02.2016 № 1864-расширяющаяся территория расположена в границах историко-культурного центра "Девичий город" Курганской области. Территория истинной ценности в существующие красные линии расположена в границах историко-культурного центра "Девичий город" Курганской области.

Внесение изменений в документацию по планировке территории "Проект планировки и генеральный план территории "Улицы-загородки" сети и территории общественного пользования" 01. Балаковский районный отдел



- УСЛОВНЫЕ ОБОЗНАЧЕНИЯ**
- красные линии утвержденные
  - красные линии отмененные
  - красные линии неиспользуемые
  - красные линии пресекнувшиеся
  - красные линии отмененные
  - объекты капитального строительства, сведения о которых содержатся в ЕГРН
  - зоны с особыми условиями использования территории, сведения о которых содержатся в ЕГРН

Внесение изменений в документацию по планировке территории "Проект планировки и генеральный план территории "Улицы-загородки" сети и территории общественного пользования" 01. Балаковский районный отдел



**УСЛОВНЫЕ ОБОЗНАЧЕНИЯ**

- красные линии утвержденные
- красные линии отменяемые
- красные линии линейных объектов отменяемые
- красные линии проектируемые
- земельные участки, сведения о которых содержатся в ЕГРН
- объекты капитального строительства, сведения о которых содержатся в ЕГРН
- зоны с особыми условиями использования территории, сведения о которых содержатся в ЕГРН



Территория внесения изменений в существующие красные линии расположена в границах Достопримечательного места "Древний город Херсонес Таврический и крепости Чамбало и Каламита". В соответствии с приказом Министерства культуры РФ от 12.08.2016 № 1864 рассматриваемая территория расположена в регламентном участке МЗ-14 с режимом использования Р-4.3.

В границах участка МЗ-14 (территория малоэтажной индивидуальной жилой застройки с объектами обслуживания, объектами отдыха) разрешается:

1. ремонт, реконструкция, новое строительство малоэтажной индивидуальной жилой застройки с объектами обслуживания, объектами отдыха разрешается: культурного развития, в том числе цирка, зданий, предназначенных для просвещения, дошкольного, начального и среднего общего образования; строительства объектов инженерной инфраструктуры, прокладка инженерных коммуникаций, объектов обслуживания населения; зданий образования; здравоохранения;
2. проведение природоохранных мероприятий, инженерного обеспечения и благоустройства территории, прокладка инженерных коммуникаций;
3. ведение сельскохозяйственной деятельности.
4. архитектурно-планировочные параметры для участка МЗ-14:
  - в границах участка: для зданий, предназначенных для просвещения, дошкольного, начального и среднего общего образования - предельная высота 16 м;
  - протяженность - 12 м, в границах земельных участков размещения зданий социального обслуживания населения, культурного развития, зданий дошкольного и среднего образования, здравоохранения и культуры - прямая фасадная линия не более 100 м;
  - степень озелененности участков - 80%, в границах земельных участков размещения зданий социального обслуживания населения, культурного развития, зданий дошкольного и среднего образования, здравоохранения и культуры - не устанавливается.

- границы территории объекта культурного наследия регионального значения

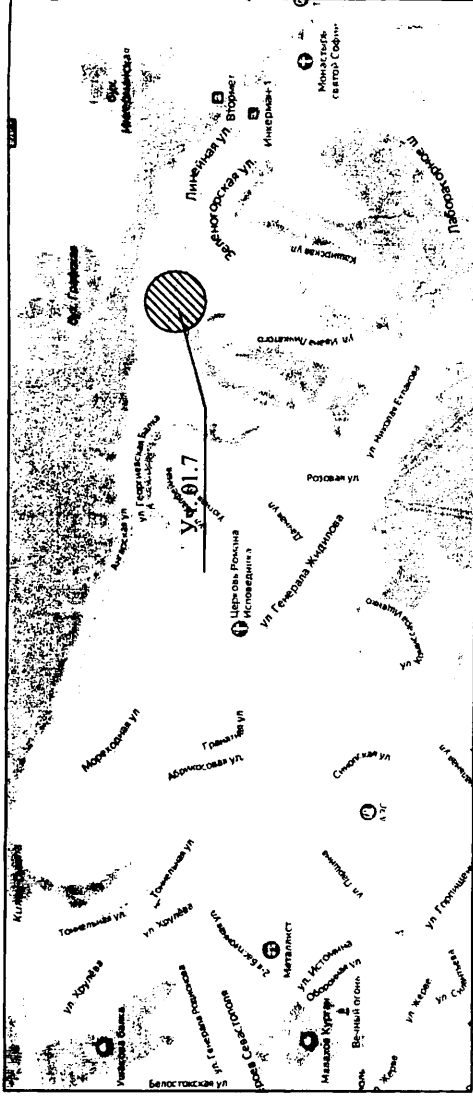
Участок 01.6 непосредственно связан с земельным участком объекта культурного наследия регионального значения «Место временной дислокации береговой батареи № 19, 1942 г.» (город Севастополь, проезд Компасный (к северо-западу от домовладения № 22), согласно приказу Управления о включении в перечень региональных объектов культурного наследия от 14.05.2019 № 341 (учетный номер 92-168040 в Едином государственном реестре объектов культурного наследия (памятников истории культуры) народов Российской Федерации), границы территории утверждены приказом Управления от 10.02.2020 № 107, предмет охраны - приказом Управления от 31.05.2019 № 416.


**НИИ ГАИС**  
севастополь

Внесение изменений в документацию по планировке территории "Проект планировки и проект межевания территории участно-порожной сети и территории общественного пользования". 01. Балагавский муниципальный округ.

**УСЛОВНЫЕ ОБОЗНАЧЕНИЯ**

- красные линии утвержденные
- красные линии отменяемые
- красные линии линейных объектов отменяемые
- красные линии проектируемые
- земельные участки, сведения о которых содержатся в ЕГРН
- объекты капитального строительства, сведения о которых содержатся в ЕГРН
- зоны с особыми условиями использования территории, сведения о которых содержатся в ЕГРН





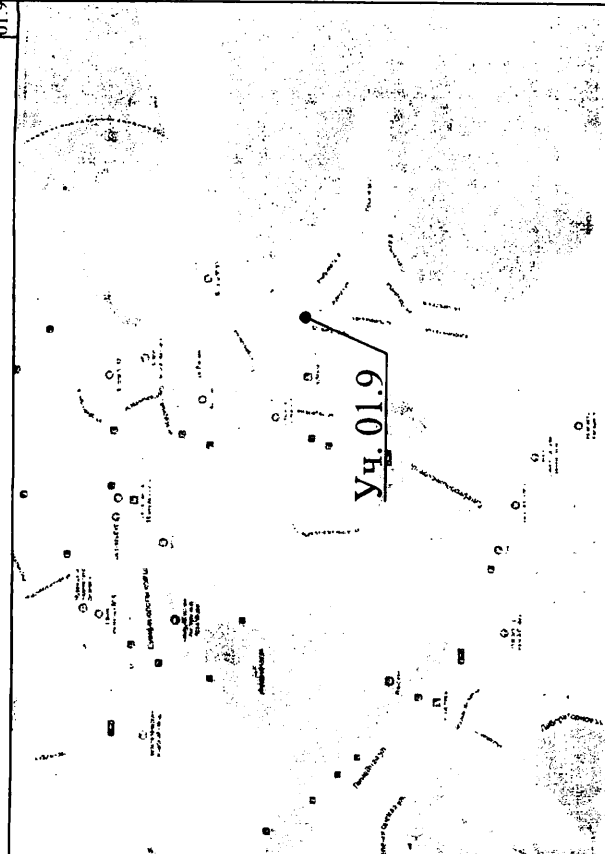
**УСЛОВНЫЕ ОБОЗНАЧЕНИЯ**

- красные линии утвержденные
- красные линии отменяемые
- красные линии линейных объектов отменяемые
- красные линии проектируемые
- земельные участки, сведения о которых содержатся в ЕГРН
- объекты капитального строительства, сведения о которых содержатся в ЕГРН
- зоны с особыми условиями использования территории, сведения о которых содержатся в ЕГРН

Территория внесения изменений в существующие красные линии расположена в границах Исторического поселения в соответствии с приказом Министерства культуры Российской Федерации № 2 от 11 января 2016 «О включении города Севастополя в перечень исторических поселений федерального значения, утверждении границ территории и предмета охраны исторического поселения город Севастополь».

Охране подлежат:  
 в части «Планировочная структура, включая ее элементы»: трассировка, размеры, исторические линии застройки улочно - дорожной сети.  
 В соответствии с пунктом 1 статьи 60 Федерального закона № 73-ФЗ градостроительная, хозяйственная и иная деятельность в историческом поселении должна осуществляться при условии обеспечения сохранности объектов культурного наследия, включенных в реестр, предмета охраны исторического поселения в соответствии с настоящим Федеральным законом.





Внешний вид земельного участка

УСЛОВНЫЕ ОБОЗНАЧЕНИЯ

- красные линии утвержденные
- красные линии отменяемые
- красные линии проектируемые
- земельные участки, сведения о которых содержатся в ЕГРН
- объекты капитального строительства, сведения о которых содержатся в ЕГРН

Рассматриваемый земельный участок с кадастровым номером 91:01:073003:11 частично располагается на проезде. Из-за сложного рельефа перенос проезда не представляется возможным, в связи с чем, изменение красных линий возможно только по краю откоса проезда.

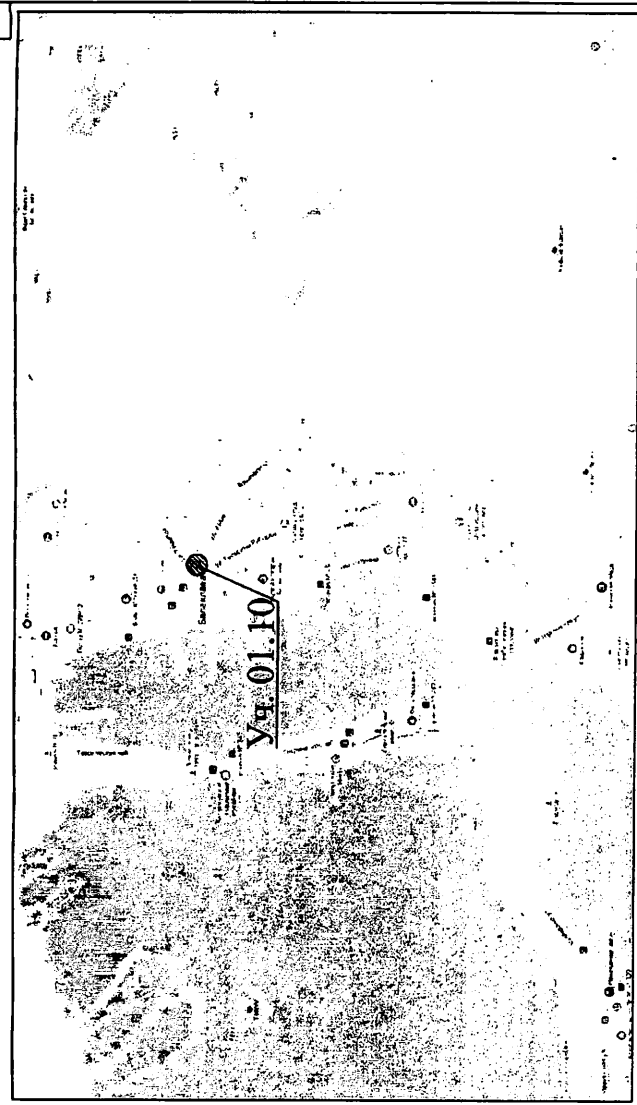
**НИИ ГАИС**  
севастополь

Внесение изменений в документацию по планировке территории "Проект планировки и проект межевания территории участочно-дорожной сети и территории общественного пользования". 01. Балаклавский муниципальный округ.



#### УСЛОВНЫЕ ОБОЗНАЧЕНИЯ

- красные линии утвержденных
- красные линии линейных объектов утвержденных
- красные линии Проектной планировки и проекта межевания территории «Балаклава – 1» (1 этап) Утв. от 23.10.2018 № 692-ПП
- красные линии отменяемые
- красные линии линейных объектов отменяемые
- красные линии проектируемые
- земельные участки, сведения о которых содержатся в ЕГРН
- объекты капитального строительства, сведения о которых содержатся в ЕГРН
- зоны с особыми условиями использования территории, сведения о которых содержатся в ЕГРН



Территория внесения изменений в существующие красные линии расположена в границах Доспириментального места "Древний город Херсонес Таврический и крепости Чоубало и Каламита". В соответствии с приказом Министерства культуры РФ от 12.08.2016 № 1864 рассматриваемая территория расположена в регламентном участке И-10 с режимом использования Р-1.3

В границах участка И-10 (территории памятников истории и культуры (памятников и ансамблей) разрешается:

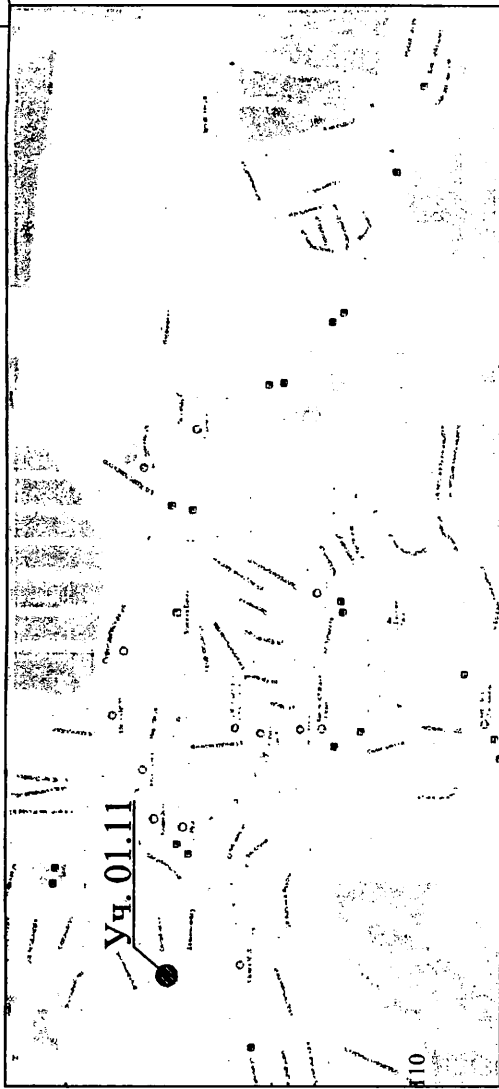
- проведение археологических полевых работ в порядке, установленном законодательством Российской Федерации;
- деятельность по исследованию, сохранению и воссозданию объектов культурного и природного наследия;
- реставрационно-консервационные работы;
- музеефикация памятников и ансамблей;
- работы по благоустройству территории;
- инженерное обеспечение, направленное на сохранение и функционирование памятника;
- восстановление элементов исторической планировки и застройки по разработанным проектам на основании комплексных историко-архивных, археологических и градостроительных исследований;
- осуществление туристско-экскурсионной, научно-исследовательской и учебной деятельности, проведение культурно-массовых мероприятий на специально обустроенных участках;
- ремонт, реконструкция и приспособление существующих строений, не являющихся объектами культурного наследия, для жемпирования, а также осуществление деятельности служб экскурсионной деятельности;
- строительство, реконструкция гидротехнических сооружений и сооружений канальной дороги в границах участков И-10, И-11 при условии сохранения предмета охраны достопримечательного места, сохранения выявленного объекта культурного наследия «Набережная Назунина» и обеспечения сохранности объектов культурного наследия;
- строительство новых зданий, не связанных с функционированием объектов культурного наследия, кроме строительства, реконструкции гидротехнических сооружений и сооружений канальной дороги в границах участков И-10, И-11, строительства зданий рекреационного назначения, зданий обслуживания населения в границах участков И-7, И-8, И-9, И-10, И-11 предельной высотой 16 и при условии выполнения визуально-ландшафтного анализа, обеспечивающего сохранение условий визуального восприятия объектов культурного наследия;
- проведение землеустроительных, земельных, строительных и иных работ, не связанных с исследованиями, музеефикацией и сохранением объектов культурного наследия;
- изыскательские, земельные, строительные, мелноретивные, хозяйственные и иные работы, создающие разрушающее воздействие на объекты культурного наследия;
- работы по выявлению и изучению объектов археологического наследия, осуществляемые без разрешения (открытого листа), включая работы, имеющие целью поиск и изъятие археологических предметов;
- самовольные раскопки и извлечение из культурного слоя археологических находок;
- установка рекламных, информационных щитов, не связанных с объектами культурного наследия и экскурсионной деятельностью.

#### — границы территории выявленного объектов культурного наследия

Территория непосредственно связана с границами территории выявленного объекта культурного наследия "Балаклавский мемориальный, северо-западная часть", расположенного по адресу: Российская Федерация, г. Севастополь, Балаклавский район, ул. 7 ноября, находится на левом (восточном) берегу Балаклавской бухты, на пологом склоне у западного подножья г. Кефало-Вриси (211 м), согласно приказу о включении в перечень выявленных объектов культурного наследия и об утверждении границ территории от 01.04.2022 № 61.

**НИИ ГАИС**  
Севастополь

Внесение изменений в документацию по планировке территории "Проект планировки и проект межевания территории (улично-дорожной сети и территории общественного пользования)". 01. Балаклавский муниципальный округ.



001001:696

Территория внесения изменений в существующие красные линии расположена в границах Дистриктного места "Древний город Херсонес Таврический и крепости Чоубало и Каламита". В соответствии с приказом Министерства культуры РФ от 12.08.2016 № 1864 рассматриваемая территория расположена в регламентном участке Л-29 с режимом использования Р-3-3 и регламентном участке ПР-35 с режимом использования Р-4-6.

- В границах участка Л-29 (преимущественно озелененные и открытые ландшафты, незастроенные территории) разрешается:**
- археологические раскопки и раскопки, а также консервация, реставрация, музезификация;
  - проведение природоохранных мероприятий;
  - проведение традиционной сельскохозяйственной деятельности;
  - ремонт, реконструкция существующих строений;
  - реорганизация участков с изменением функционального назначения в соответствии с требованиями градостроительного регламента;
  - ограничение строительства объектов рекреационного назначения, объектов, связанных с сельскохозяйственным использованием территории при условии сохранения ландшафтных и планировочных особенностей местности;
  - сохранение ценных элементов ландшафта, склонов, ценных фрагментов участков лесонасаждений.

- В границах участка Л-29 запрещается:**
- земляные и мелкоразметные работы, не связанные с исследованиями, сохранением, музезификацией памятников и исторически ценного (культурного) ландшафта, использованием территорий в рекреационных целях;
  - изменения в ландшафте исторически ценной планировочной структуры;
  - проведение земляных работ без опережающих археологических исследований и последующего археологического наблюдения;
  - хозяйственная деятельность, которая может привести к повреждению археологических объектов и ценного ландшафта.
- Требования к градостроительному регламенту для участка Л-29:**
- ограничение по высоте - 16 м;
  - ограничение по протяженности фасада - не регламентируется;
  - ограничение площади застройки территории участка - 40% при соблюдении 60% озелененности территории;
  - другие ограничения - при реорганизации территории с изменением функционального назначения допускается (вид разрешенного использования): "отдых (рекреация)", "сельскохозяйственная деятельность".
- В границах участка ПР-35 (территории, преимущественно занятые объектами промышленности и специального назначения) разрешается:**
- эксплуатация объектов по функциональному назначению;
  - строительство зданий туристической инфраструктуры (для участка ПР-37), промышленности, коммунально-складского и иного специального назначения, не наносящих ущерб объектам культурного наследия и при обязательном проведении визуального ландшафтного анализа;
  - реорганизация территории с изменением функционального назначения;
  - ремонт, реконструкция существующих зданий и сооружений, приспособление при изменении функционального назначения;
  - объемно-пространственное решение зданий и сооружений в соответствии с технологией на основе визуального ландшафтного анализа.

- В границах участка ПР-35 запрещается:**
- размещение зданий и сооружений экологически опасных объектов;
  - развитие и размещение экологически опасных объектов;
  - объекты культурного наследия, их территорию, а также нарушающие восприятие объектов культурного наследия.
- Требования к градостроительному регламенту для участка ПР-35:**
- ограничение по высоте - 16 м;
  - ограничение по протяженности фасада - не регламентируется;
  - ограничение площади застройки территории участка - не регламентируется;
  - другие ограничения - вид разрешенного использования - производственная деятельность, обеспечение обороны и безопасности.

**УСЛОВНЫЕ ОБОЗНАЧЕНИЯ**

- красные линии утвержденные
- красные линии линейных объектов утвержденные
- красные линии отменяемые
- красные линии линейных объектов отменяемые
- красные линии проектируемые
- земельные участки, сведения о которых содержатся в ЕГРН
- объекты капитального строительства, сведения о которых содержатся в ЕГРН
- зоны с особыми условиями использования территории, сведения о которых содержатся в ЕГРН

**НИИ ГАИС**  
севастополь

Внесение изменений в документацию по планировке территории "Тростек планировки и проект межевания территории улочно-порожной сети и территории общественного пользования". 01. Балацлавский муниципальный округ.

Внесение изменений в документацию по планировке территории "Тростек планировки и проект межевания территории улочно-порожной сети и территории общественного пользования". 01. Балацлавский муниципальный округ.



**УСЛОВНЫЕ ОБОЗНАЧЕНИЯ**

- красные линии утвержденные
- красные линии отменяемые
- красные линии линейных объектов отменяемые
- красные линии проектируемые
- зоны с особыми условиями использования территории, сведения о которых содержатся в ЕГРН
- земельные участки, сведения о которых содержатся в ЕГРН
- объекты капитального строительства, сведения о которых содержатся в ЕГРН



Корректировка красных линий улично-дорожной сети приведена в соответствие с границами земельных участков, сведения о которых отражены в ЕГРН. В соответствии с откорректированными красными линиями формируется доступ с территории общего пользования к земельным участкам, граничащим с землями сельскохозяйственного назначения.

- границы территории выявленных объектов культурного наследия

Границы территории непосредственно связаны с границами территории выявленного объекта культурного наследия "Поселение Благодать, II – I тыс. до н. э.", расположенного по адресу: Российская Федерация, г. Севастополь, южная западная часть ул. Благодать (б/часть Вулгера). Границы территории утверждены приказом Управления охраны объектов культурного наследия города Севастополя от 10.08.2020 № 296.

02.Гагаринский муниципальный округ






**УСЛОВНЫЕ ОБОЗНАЧЕНИЯ**

- красные линии утвержденные
- красные линии линейных объектов утвержденные
- красные линии отменяемые
- красные линии линейных объектов отменяемые
- красные линии прерываемые
- земельные участки, сведения о которых содержатся в ЕГРН
- объекты капитального строительства, сведения о которых содержатся в ЕГРН
- зоны с особыми условиями использования территории, сведения о которых содержатся в ЕГРН
- границы территории выделенного объекта культурного наследия

Территория непосредственно связана с земельным участком выделенного объекта культурного наследия «Фрагмент продольной дороги «ИИ» (в северо-западной части водораздельного плато между бухтами Круглой и Стрелецкой, практически целиком на территории земельного участка с кадастровым номером 91:02:001015:271), согласно приказу Управления о включении в перечень выделенных объектов культурного наследия от 28.10.2021 № 306.



Корректировка красных линий в отношении земельных участков с кадастровыми номерами 91:02:003001:127 не представляется возможной, в связи с тем, что к объекту торговли, который находится на земельном участке, является необходимыми постройками и разгрузочные площадки. На данный момент разгрузка товаров осуществляется с проезжей части, что мешает проезду транспорта. Красные линии согласно документу утверждены по планировке территории "Проект планировки и проект межевания территории "Улицы-дворы" в границах общественного пользования "Утвержденной постановлением Правительства г. Саратова от 23.04.2021 № 248-ПП, устанавливая в соответствии с действующими нормативами, в связи с тем, новые строительные, а так же переоборудованные существующие объекты капитального строительства не подлежат.

Территория внесения изменений в существующие красные линии расположена в границах Двухдворного места "Двухдворный город Хороско: Таинственный и крепкий Цыганский Квартал". В соответствии с приказом Министерства культуры РФ от 12.08.2016 № 1864 рассматриваемая территория расположена в границах участка Г-19-7 с кадастровым номером 91:02:003001:127. В границах участка Г-19-7 (территория объектов образования, образования, культуры, спорта и иных объектов социального назначения) разрешается:

- на территории объектов архаично-исторической застройки, участки под с/х и лесной застройки, за пол. IV в. до н.э. и "Поселение на участке П02" (двор внутреннего поселения, IV-VII вв.) проведение научно-исследовательской и учебной работы в целях выявления и изучения объектов археологического наследия, их музеефикации, создание на их основе археологического парка, организация экспозиционная экспозиция объектов археологического наследия, организация экскурсионной деятельности;
- проведение археологических полевых работ;
- земельные, инженерные, строительные хозяйственные работы при условии обеспечения сохранности объектов археологического наследия, в том числе:
- работы по благоустройству и озеленению территории;
- реконст., реконструкция, реконструкция объектов капитального строительства;
- проектирование инженерных коммуникаций, Улично-дорожной сети;
- строительство объектов инженерной инфраструктуры;
- осуществление природоохранных мероприятий;

В границах участка Г-19-7 запрещается:

- проведение строительных и земляных работ без проведения археологических наблюдений и раскопок;
- размещение и иных объектов промышленного назначения;
- Траншеи и другие инженерные сооружения для участка Г-19-7;
- проектирование объектов застройки для участка Г-19-7;

В границах участка ПР-16 (территория, преимущественно занятые объектами промышленности и специального назначения) разрешается:

- эксплуатация объектов по функциональному назначению;
- строительство зданий туристической инфраструктуры (для участка ПР-17), промышленности, коммунально-складского и иного специального назначения, не наносащих ущерб объектам культурного наследия и при обязательном проведении визуального ландшафтного анализа;
- реорганизация территории с изменением функционального назначения;
- реконст., реконструкция существующих зданий и сооружений, приспособление при и изменение функционального назначения;
- объектно-пространственное решение зданий и сооружений в соответствии с требованиями к теплоизоляции на основе визуального ландшафтного анализа, исключая нарушения основных элементов архитектуры достопримечательного места;

В границах участка ПР-16 запрещается:

- размещение и размещение объектов опасных объектов;
- размещение зданий и сооружений промышленного, коммунально-складского и иного специального назначения, негативно влияющих на объекты культурного наследия, их эксплуатацию, а также нарушающих восприятие объектов культурного наследия;
- строительство объектов застройки для участка ПР-16;
- отделение по высоте от 21 м;
- отделение по протяженности фасада - не регламентируется;
- ограничение площади застройки территории участка - не регламентируется;
- другие ограничения - вид разрешенного использования - промышленная деятельность.

**НИИ ГАМС Севастополь**  
Внесение изменений в документацию по планировке территории "Проект планировки и проект межевания территории Улично-дорожной сети и территории общественного пользования". 02. Гагаринский муниципальный округ.

УСЛОВНЫЕ ОБОЗНАЧЕНИЯ

- красные линии утвержденные
- красные линии линейных объектов утвержденные
- красные линии отменяемые
- красные линии линейных объектов отменяемые
- красные линии проектируемые
- земельные участки, сведения о которых содержатся в ЕГРН
- объекты капитального строительства, сведения о которых содержатся в ЕГРН
- зоны с особыми условиями использования территории, сведения о которых содержатся в ЕГРН



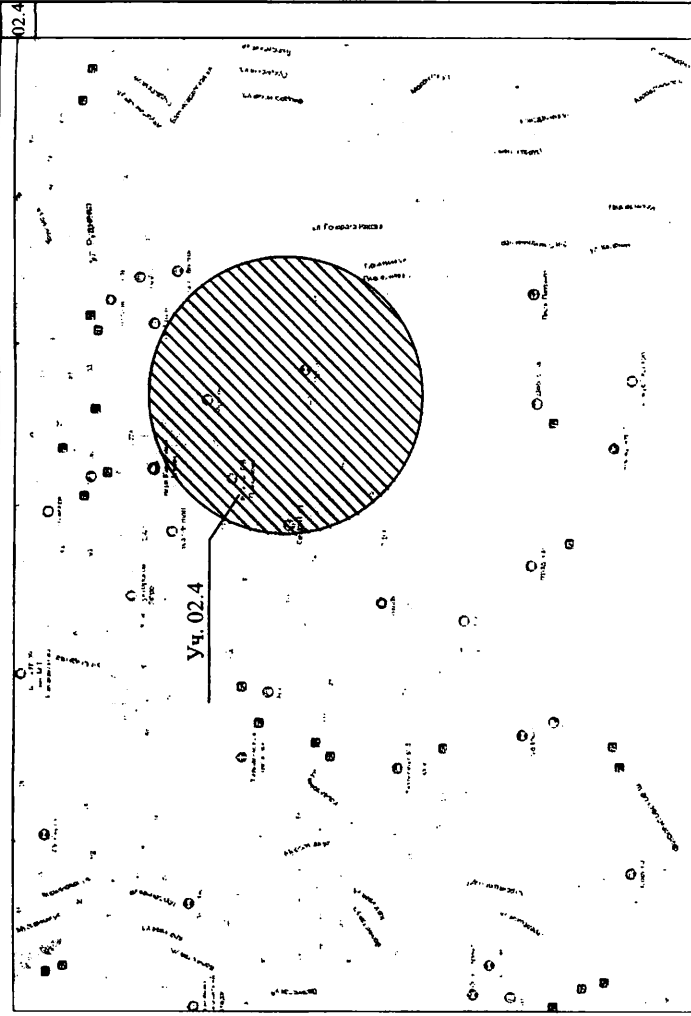
Ул. Руднева

ТЦ "МУССОН"



**УСЛОВНЫЕ ОБОЗНАЧЕНИЯ**

- красные линии утвержденные
- красные линии отменяемые
- красные линии линейных объектов отменяемые
- красные линии проектируемые
- земельные участки, сведения о которых содержатся в ЕГРН
- объекты капитального строительства, сведения о которых содержатся в ЕГРН
- зоны с особыми условиями использования территории, сведения о которых содержатся в ЕГРН



Территория внесения изменений в существующие красные линии расположена в границах Дистриктного места "Древний город Херсонес. Парнический и крепости Чесбыло и Кавалит". В соответствии с приказом Министерства культуры РФ от 12.08.2016 № 1864 рассматриваемая территория расположена в регламентном участке ПР-10 с режимом использования Р-4-6 и регламентном участке Л-15 с режимом использования Р-3-2.

В границах участка ПР-18 (территория, преимущественно занятые объектами промышленности и специального назначения) разрешается:

- строительство объектов по функциональному назначению (для участка ПР-17), промышленности, коммунально-складского и иного специального назначения, не наносищих ущерб объектам культурного наследия и для объектов, имеющих функциональное назначение;
- реконструкция территории с изменением функционального назначения;
- ремонт, реконструкция существующих зданий и сооружений, приспособление при изменении функционального назначения;
- общемо-пространственное решение зданий и сооружений в соответствии с требованиями к объектам культурного наследия, исключающего нарушение основных секторов обзора достопримечательного места.

В границах участка ПР-18 запрещается:

- развите и размещение экологически опасных объектов;
- размещение зданий и сооружений промышленности, коммунально-складского и иного специального назначения, негативно влияющих на объекты культурного наследия, их территории, а также нарушающие восприятие объектов культурного наследия.

Требования к градостроительному регламенту для участка ПР-18:

- ограничение по высоте - 22 м;
  - ограничение по протяженности фасада - не регламентируется;
  - ограничение площади застройки территории участка - не регламентируется;
  - другие ограничения - вид разрешенного использования - производственная деятельность.
- В границах участка Л-15 (территория озелененных городских пространств (парки, скверы, бульвары, озелененные территории общего пользования) разрешается:
- реконструкция и благоустройство парков, скверов, озелененных городских пространств;
  - размещение малых архитектурных форм (скамейки, навесы, урны и пр.), объектов парковой инфраструктуры, связанной с обеспечением туристической деятельности;
  - ремонт и реконструкция дорожно-троллейной сети в границах земель общего пользования с учетом сохранения элементов планировочной структуры Геральдской горы;
  - строительство, реконструкция дорожно-троллейной сети в границах земель общего пользования при сохранении условий визуального восприятия объектов культурного наследия;
  - строительство зданий, строений, сооружений для обеспечения обороны и безопасности при сохранении условий визуального восприятия объектов культурного наследия, расположенных на участке Л-8.

В границах участка Л-15 запрещается:


- строительство зданий жилого и коммунально-складского назначения, объектов промышленности, транспорта и специального назначения;
- замусоривание территории и загрязнение почвенного покрова;
- разделение косяков.

Требования к градостроительному регламенту для участка Л-15:

- высотные параметры зданий до 10 м;
- протяженность зданий до 10 м;
- предельная высота зданий, строений, сооружений на земельных участках, предназначенных для культурного развития и для обеспечения обороны и безопасности, размещаемых в границах участков Л-4, Л-15, - 23 м, протяженность зданий - прямая фасадная линия и более 100 м.

**НИИ ГАИС**  
севастополь

Внесение изменений в документацию по планировке территории "Проект планировки и проект межевания территории участно-дорожной сети и территории общественного пользования". 02. Гагаринский муниципальный округ.

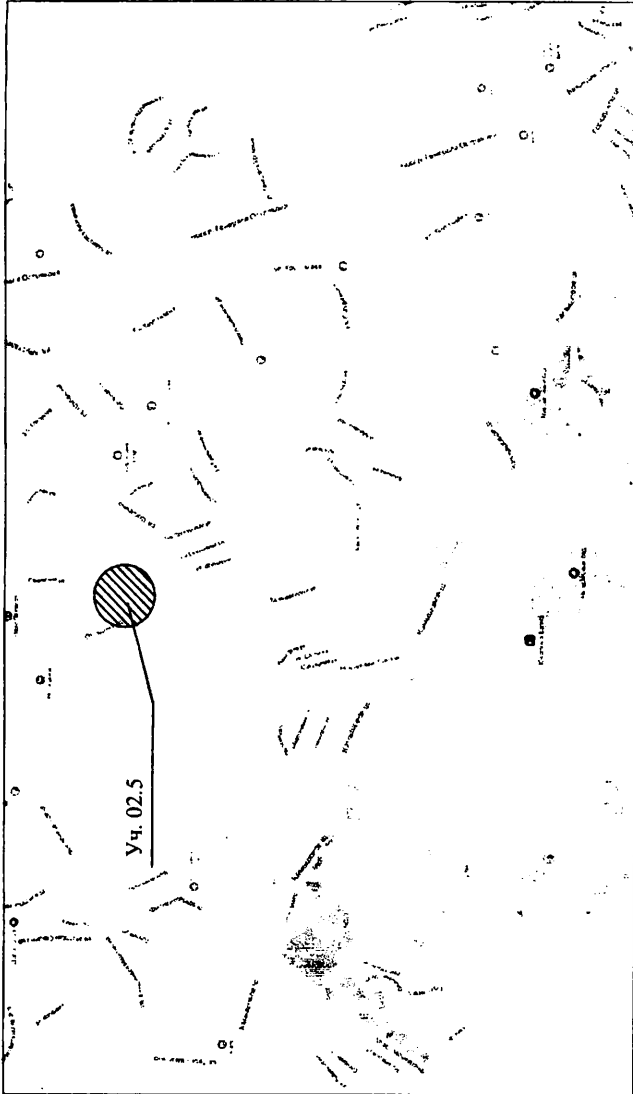


ГУ-2176/20 от 17.02.2020

Молочная Балка в пределах бывшего ОТ "Сокол-2"

#### УСЛОВНЫЕ ОБОЗНАЧЕНИЯ

- красные линии утвержденные
- красные линии отменяемые
- красные линии линейных объектов отменяемые
- красные линии проектируемые
- земельные участки, сведения о которых содержатся в ЕГРН
- объекты капитального строительства, сведения о которых содержатся в ЕГРН
- зоны с особыми условиями использования территории, сведения о которых содержатся в ЕГРН
- границы схемы земельного участка



Земельный участок с кадастровым номером 91:02:003002:412 находится в красных линиях квартала застройки, утвержденных документацией по планировке территории "Проект планировки и проект межевания территории улочно-дорожной сети и территории общественного пользования", утвержденной постановлением Правительства города Севастополя от 23.04.2021 №248-ПП.

Корректировка красных линий в отношении земельных участков с кадастровыми номерами 91:02:003002:223, 91:02:003002:334, 91:02:003002:410, 91:02:003002:351 не представляется возможным в связи с тем, что согласно документации по планировке территории "Проект планировки и проект межевания территории улочно-дорожной сети и территории общественного пользования", утвержденной постановлением Правительства города Севастополя от 23.04.2021 №248-ПП по вышеуказанным земельным участкам проходит проектируемая улица №1 "Гераклеяская рокада" (пиротная связь №3). Проектные предложения по установлению красных линий приняты на основе решений проекта планировки по развитию транспортной инфраструктуры города, в соответствии с требованиями действующих законодательных, правовых и нормативных документов, с учетом сложившейся и планируемой застройки, системы землепользования.

Территория внесения изменений в существующие красные линии расположена в границах Достопримечательного места "Древний город Херсонес Гагаринский и крепости Чембало и Каламита". В соответствии с приказом Министерства культуры РФ от 12.08.2016 № 1864 рассматриваемая территория расположена в регламентном участке С-5 с режимом использования Р-4-4.

В границах участков С-5 (территории садовых товариществ и дачных коллективов с объектами инфраструктуры) разрешается:

- размещение объектов и сооружений жизнеобеспечения садовых товариществ в соответствии с установленными видами разрешенного использования;
- изменение существующего вида разрешенного использования земельных участков для индивидуальной жилой застройки, объектов обслуживания населения, отдыха, спорта, здравоохранения, создания парков, рекреационных зон, с учетом утвержденных генеральных планов.

В границах участка С-5 запрещается:

- установка глухих (непрозрачных) ограждений по внешним границам регламентных участков;
- размещение объектов промышленного и коммунально-складского назначения, блокированных малоэтажных, средние и многоэтажных многоквартирных жилых домов, объектов коммунально-складского назначения и промышленности;
- вырубка ценных зеленых насаждений, кроме санитарной и ландшафтной;

Требования к градостроительному регламенту для участка С-5:

- предельная высота застройки - 8 м;
- протяженность - 9 м;
- степень озеленения участка - 80%.

в ЕГРН

**НИИ ГАИС**  
Севастополь

Внесение изменений в документацию по планировке территории "Проект планировки и проект межевания территории улочно-дорожной сети и территории общественного пользования". 02. Гагаринский муниципальный округ.

## УСЛОВНЫЕ ОБОЗНАЧЕНИЯ

- красные линии утвержденные
- красные линии отменяемые
- красные линии линейных объектов отменяемые
- красные линии проектируемые
- земельные участки, сведения о которых содержатся в ЕГРН
- объекты капитального строительства, сведения о которых содержатся в ЕГРН
- зоны с особыми условиями использования территории, сведения о которых содержатся в ЕГРН



Территория внесения изменений в существующие красные линии расположена в границах Дистриктного места "Лесной город Херсонес Гагаринский и крепости Чесвало и Казимир". В соответствии с приказом Министерства культуры РФ от 12.08.2016 № 1864 рассматриваемая территория расположена в регламентном участке С-4 с режимом использования Р-4.4 и регламентном участке ПР-13 с режимом использования Р-4.6.

**В границах участка С-4** (территории славых товариществ и личных коллективов с объектами инфраструктуры) разрешается:

- размещение объектов и сооружений жизнеобеспечения садоводческих товариществ в соответствии с утвержденными видами разрешенного использования;
- изменение существующего вида разрешенного использования земельных участков для индивидуальной жилой застройки, объектов обслуживания населения, отдыха, спорта, здравоохранения, создания парков, рекреационных зон, с учетом утвержденных генеральных планов.

**В границах участка С-4 запрещается:**

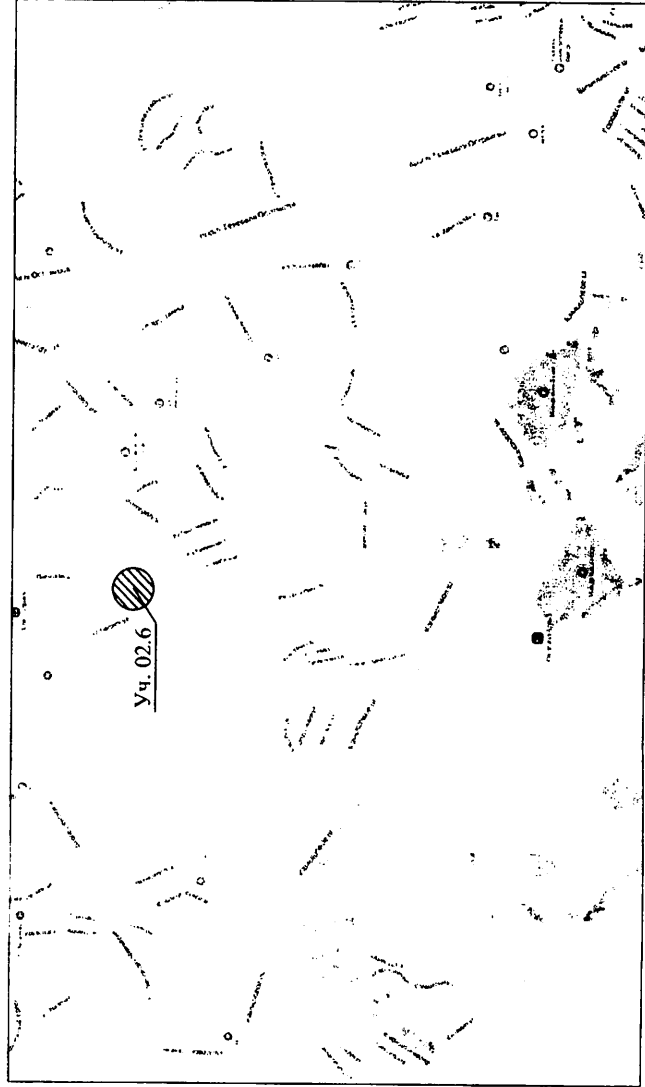
- установка глухих (непрозрачных) ограждений по внешним границам регламентных участков;
- размещение объектов промышленного и коммунально-складского назначения, блокированных малоэтажных, средне- и многоэтажных многоквартирных жилых домов, объектов коммунально-складского назначения и промышленных, средние и многоэтажных;
- вырубка лесных зеленых насаждений, кроме санитарной и ландшафтной;
- Требования к градостроительному регламенту для участка С-4:
- предельная высота застройки - 8 м;
- прожектность - 9 м;
- степень озеленения участка - 80%.


**В границах участка ПР-13** (территории, преимущественно занятые объектами промышленности и специального назначения) разрешается:

- эксплуатация объектов по функциональному назначению;
- строительство зданий туристической инфраструктуры (для участка ПР-37), промышленности, коммунально-складского и иного специального назначения не наносщих ущерб объектам культурного наследия и при обязательном проведении визуального-ландшафтного анализа;
- реорганизация территории с изменением функционального назначения;
- ремонт, реконструкция существующих зданий и сооружений, приспособление при изменении функционального назначения;
- объемно-пространственное решение зданий и сооружений, приспособление с технической на основе визуального ландшафтного анализа, исключая нарушение основных секторов обзора достопримечательного места.

**В границах участка ПР-13 запрещается:**

- развитие и размещение экологически опасных объектов;
- размещение зданий и сооружений промышленности, коммунально-складского и иного специального назначения, негативно влияющих на объекты культурного наследия, их территорию, а также нарушающие восприятие объектов культурного наследия;
- строительство и градостроительному регламенту для участка ПР-13:
- ограничение по высоте - 12 м;
- ограничение по протяженности фасада - 20 м;
- ограничение площади застройки территории участка - 20%;
- другие ограничения - вид разрешенного использования - обеспечение обороны и безопасности. При реорганизации территории с изменением функционального назначения допускается «отдых (рекреация)», «малотажная застройка с объектами обслуживания».





Территория внесения изменений в существующие красные линии расположена в границах Дворово-мещетского м-ра г. Ленинск-Кузнецкий Кемеровской области. В соответствии с приказом Министерства культуры РФ от 12.08.2016 № 1864 рассматриваемая территория расположена в регламентном участке М2.10 с режимом использования Р-4.3 и регламентном участке Д-20 с режимом использования Р-3.3.

В границах участка М2-10 (территории малотрактной индивидуальной жилой застройки с объектами обслуживания, объектами отдыха) разрешается:

- ремонт, реконструкция, новое строительство малотрактной индивидуальной жилой застройки в объектах обслуживания населения; зданий культурного назначения, в том числе цирка, зданий, предназначенных для просвещения, дополнительного, начального и среднего общего образования, здравоохранения;
- строительство объектов инженерной инфраструктуры, прокладка инженерных коммуникаций;
- проведение природоохранных мероприятий, инженерного обеспечения и благоустройства территории, прокладка инженерных коммуникаций;
- возведение сельскохозяйственных объектов;
- в границах участка М2-10 запрещается:
- строительство блочной, панельной, монолитной, средней и многоэтажной застройки, объектов промышленного и коммунально-складского назначения;
- изменение исторической планировочной структуры Гравельной горы;
- проведение земляных работ без археологических исследований, коп и сопровождающего археологического надзора.

Требования к градостроительному регламенту для участка М2-10:

- протяженность - 12 м, в границах земельных участков размещения зданий социального обслуживания населения, культурного назначения, зданий дошкольного и среднего образования, здравоохранения и культуры; протяженность не более 100 м;
- степень огнестойкости участков - 80% в границах земельных участков размещения зданий социального обслуживания населения, культурного назначения, зданий дошкольного и среднего образования, здравоохранения и культуры; не устанавливаются ограничения;
- археологические разведки и раскопки, а также консервация, реставрация, музеефикация;
- проведение природоохранных мероприятий;
- проведение традиционной сельскохозяйственной деятельности;
- ремонт, реконструкция существующих строений;
- реорганизация участка с изменением функционального назначения в соответствии с требованиями градостроительного регламента; ограничение строительства объектов рекреационного назначения, объектов, связанных с сельскохозяйственным использованием территории при условии сохранения ландшафтных и планировочных особенностей местности;
- сохранение ценных элементов ландшафта, склонов, ценных фрагментов участков лесонасаждений

В границах участка Д-20 запрещается:

- земляные и инженерные работы, не связанные с исследованием, сохранением, музеефикацией памятников и исторически ценного (культурного) ландшафта, использованием территорий в рекреационных целях;
  - изменение в ландшафте исторически ценной планировочной структуры;
  - проведение земляных работ без опирающихся археологических исследований и последующего археологического надзора;
  - самостоятельная деятельность, которая может привести к повреждению археологических объектов и ценного ландшафта.
- Требования к градостроительному регламенту для участка Д-20:
- ограничение по высоте - 8 м;
  - ограничение по протяженности фасада - не регламентируется;
  - ограничение по площади застройки территории участка - 10 % от площади участка;
  - другие ограничения - при реорганизации территории с изменением функционального назначения допускается (вид разрешенного использования) - обеспечение научной деятельности, сельскохозяйственной деятельности.



УСЛОВНЫЕ ОБОЗНАЧЕНИЯ

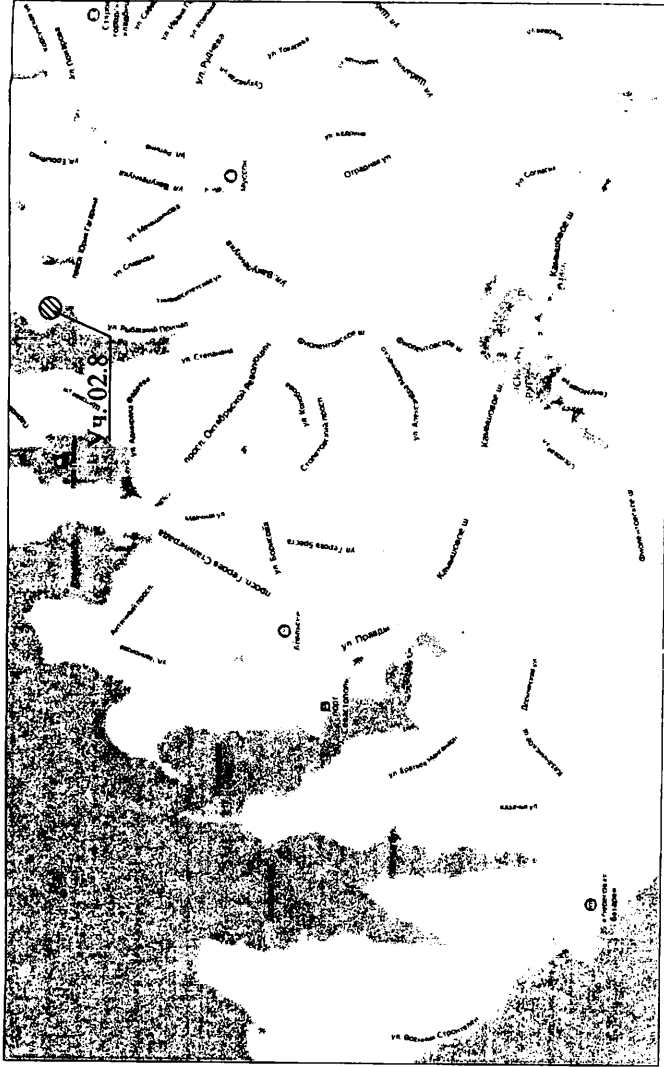
- красные линии утвержденные
- красные линии линейных объектов утвержденные
- красные линии отнесенные
- красные линии линейных объектов отнесенные
- красные линии проектируемые
- земельные участки, сведения о которых содержатся в ЕГРН
- объекты капитального строительства, сведения о которых содержатся в ЕГРН
- зоны с особыми условиями использования территории, сведения о которых содержатся в ЕГРН



**УСЛОВНЫЕ ОБОЗНАЧЕНИЯ**

- красные линии утвержденных
- красные линии отмененные
- красные линии линейных объектов отмененные
- красные линии проектируемые
- система расположения земельного участка
- земельные участки, сведения о которых содержатся в ЕГРН
- объекты капитального строительства, сведения о которых содержатся в ЕГРН
- зоны с особыми условиями использования территории, сведения о которых содержатся в ЕГРН
- границы территории объекта культурного наследия регионального значения

Участок 02.20 непосредственно связан с земельным участком объекта культурного наследия регионального значения «Памятник Герою Советского Союза И.К. Толубу и ватерникам ОБР» (район бухты Стрелецкой), № 921711029490005 в Едином государственном реестре объектов культурного наследия (памятника истории культуры) народов Российской Федерации (справка МК РФ от 19.10.2017 № 116886-Р). Предмет охраны объекта культурного наследия утверждён приказом Управления от 16.10.2017 № 818, границы территории - приказом Управления от 16.10.2017 № 818 (с изменениями от 01.08. 2018 № 659).



Территория внесения изменений в существующие красные линии расположена в границах Достопримечательного места "Древний город Херсонес Таврический и крепости Чыбыло и Каламита". В соответствии с приказом Министерства культуры РФ от 12.08.2016 № 1864 рассматриваемая территория расположена в регламентном участке ПР-55 с режимом использования Р-4-6.

- В границах участка ПР-55 (территория, преимущественно занятые объектами промышленности и специального назначения) разрешается:**
- эксплуатация объектов по функциональному назначению;
  - строительство зданий туристической инфраструктуры (для участка ПР-37), промышленности, коммунально-складского и иного специального назначения, не наносивших ущерб объектам культурного наследия и при обязательном проведении визуального-ландшафтного анализа;
  - реорганизация территории с изменением функционального назначения;
  - ремонт, реконструкция существующих зданий и сооружений, приспособление при изменении функционального назначения;
  - объемно-пространственное решение зданий и сооружений в соответствии с технологией на основе визуального ландшафтного анализа, аключающего нарушение основных секторов обзора достопримечательного места.

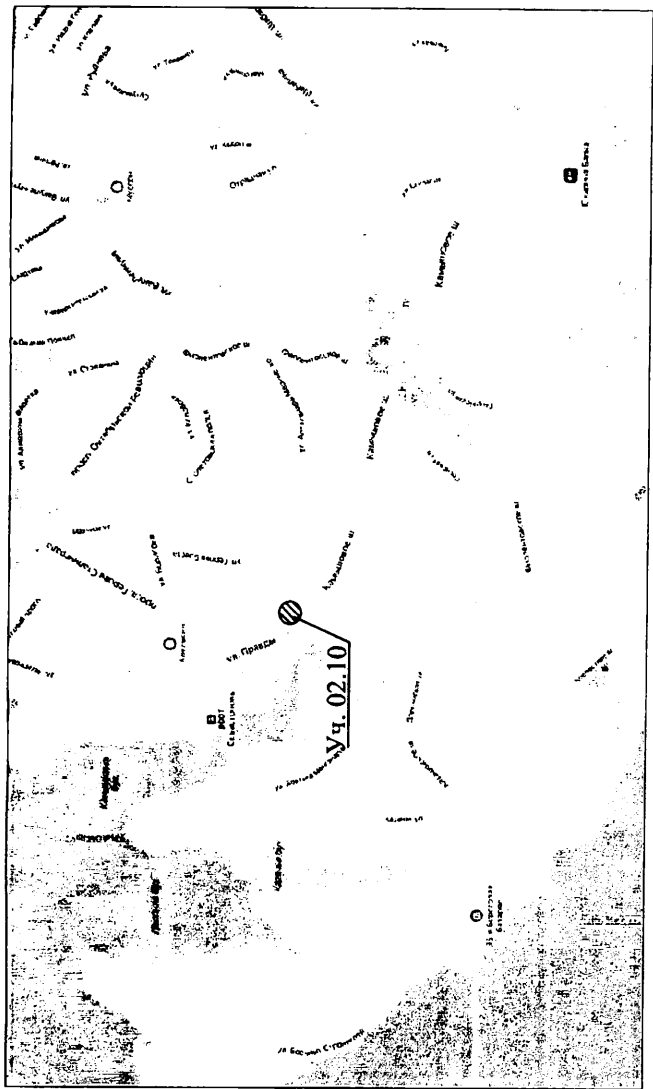

**Требования к градостроительному регламенту для участка ПР-55:**

- ограничение по высоте - 16 м;
- ограничение по протяженности фасада - не регламентируется;
- ограничение площади застройки территории участка - не регламентируется;
- другие ограничения - вид разрешенного использования - обеспечение обороны и безопасности; производственная деятельность. При реорганизации территории с изменением функционального назначения допускается: «отдых (рекреация)», «культурное развитие», «обеспечение научной деятельности».

**В границах участка ПР-55 запрещается:**

- развитие и размещение экологически опасных объектов;
- размещение зданий и сооружений промышленности, коммунально-складского и иного специального назначения, негативно влияющих на объекты культурного наследия, их территорию, а также нарушающие восприятие объектов культурного наследия.





Территория внесена изменений в существующие красные линии расположена в границах Достопримечательного места "Древний город Херсонес Таурический и крепости Чамбало и Каламита". В соответствии с приказом Министерства культуры РФ от 12.08.2016 № 1864 рассматриваемая территория расположена в регламентированном участке ПР-8 с режимом использования Р-4-6.

- В границах участка ПР-8 (территории, преимущественно занятые объектами промышленности и специального назначения) разрешается:**
- эксплуатация объектов по функциональному назначению;
  - строительство зданий туристической инфраструктуры (для участка ПР-37), промышленности, коммунально-складского и иного специального назначения, не наносящих ущерб объектам культурного наследия и при обязательном проведении визуального-ландшафтного анализа;
  - реорганизация территории с изменением функционального назначения;
  - ремонт, реконструкция существующих зданий и сооружений, приспособление при изменении функционального назначения;
  - объемно-пространственное решение зданий и сооружений в соответствии с технологией на основе визуального ландшафтного анализа, исключающего нарушение основных секторов обзора достопримечательного места.

**Требования к градостроительному регламенту для участка ПР-8:**

- ограничение по высоте - 16 м;
- ограничение по протяженности фасада - не регламентируется;
- ограничение площади застройки территории участка - не регламентируется;
- другие ограничения - вид разрешенного использования - производственная деятельность.

**В границах участка ПР-8 запрещается:**

- развитие и размещение экологически опасных объектов;
- размещение зданий и сооружений промышленности, коммунально-складского и иного специального назначения, негативно влияющих на объекты культурного наследия, их территорию, а также нарушающие восприятие объектов культурного наследия.


**УСЛОВНЫЕ ОБОЗНАЧЕНИЯ**

- красные линии утвержденных
- красные линии отмененные
- красные линии линейных объектов
- красные линии проектируемые
- земельные участки, сведения о которых содержатся в ЕГРН
- объекты капитального строительства, сведения о которых содержатся в ЕГРН
- зоны с особыми условиями использования территории, сведения о которых содержатся в ЕГРН



**УСЛОВНЫЕ ОБОЗНАЧЕНИЯ**

- красные линии утвержденные
- красные линии отменяемые
- красные линии линейных объектов отменяемые
- красные линии проектируемые
- земельные участки, сведения о которых содержатся в ЕГРН
- объекты капитального строительства, сведения о которых содержатся в ЕГРН
- зоны с особыми условиями использования территории, сведения о которых содержатся в ЕГРН



Территория внесения изменений в существующие красные линии расположена в границах Дистриктного места "Древний город Херсонес Таврический и крепости Чыбыло и Каламита". В соответствии с приказом Министерства культуры РФ от 12.08.2016 № 1864 рассматриваемая территория расположена в регламентном участке МЗ-6 с режимом использования Р-4-3.

В границах участка МЗ-6 (территории малоэтажной индивидуальной жилой застройки с объектами обслуживания, объектами отдыха) разрешается:

- ремонт, реконструкция, новое строительство малоэтажной индивидуальной жилой застройки с объектами обслуживания, объектов культурного развития, в том числе ширя; зданий, предназначенных для просвещения, дошкольного, начального и среднего общего образования, здравоохранения;
- строительство объектов инженерной инфраструктуры, прокладка инженерных коммуникаций;
- проведение природоохранных мероприятий, инженерного обеспечения и благоустройства территории, прокладка инженерных коммуникаций.

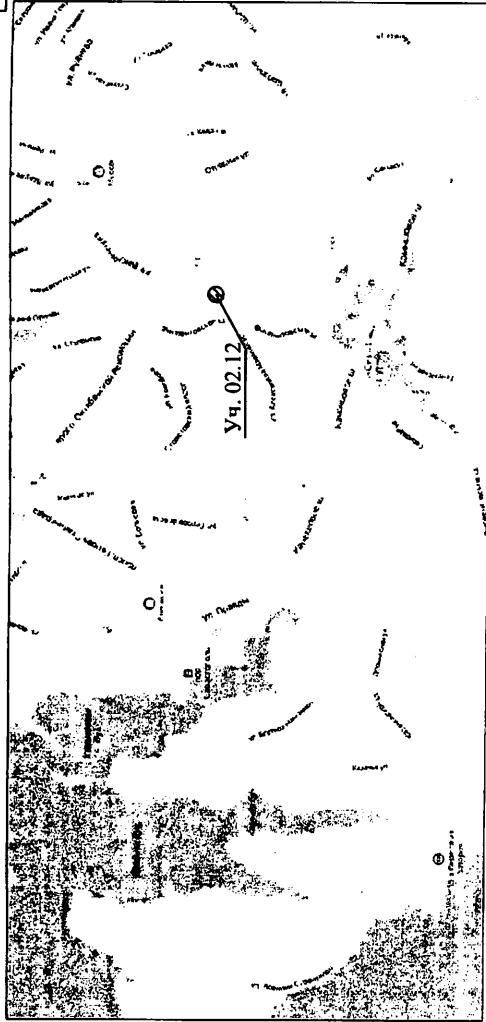
В границах участка МЗ-6 запрещается:

- строительство блохированной малоэтажной, средней и многоэтажной застройки, объекта промышленного и коммунально-складского назначения;
- изменение исторической планировочной структуры Геральдской горы;
- проведение земляных работ без археологических наблюдений, раскопок и сопровождения археологического надзора.

Требования к градостроительному регламенту для участка МЗ-6:

- предельная высота застройки - 8 м;
- протяженность - 12 м, в границах земельных участков размещения зданий социального обслуживания населения, культурного развития, зданий дошкольного и среднего образования, здравоохранения и культуры - прямая фасадная линия не более 100 м;
- степень озелененности участков - 80%, в границах земельных участков размещения зданий социального обслуживания населения, культурного развития, зданий дошкольного и среднего образования, здравоохранения и культуры - не устанавливается.





Территория внесения изменений в существующие красные линии расположена в границах Дистриктного места "Древний город Херсонес Таврический и крепости Чокало и Каламита". В соответствии с приказом Министерства Культуры РФ от 12.08.2016 № 1864 рассматриваемая территория расположена в регламентном участке ПР-10 с режимом использования Р-4-6.

В границах участка ПР-10 (территории, преимущественно занятые объектами промышленности и специального назначения) разрешается:

- эксплуатация объектов по функциональному назначению;
- строительство зданий туристической инфраструктуры (для участка ПР-37), промышленности, коммунально-складского и иного специального назначения, не наносащих ущерб объектам культурного наследия и при обязательном проведении визуального-ландшафтного анализа;
- реорганизация территории с изменением функционального назначения;
- ремонт, реконструкция существующих зданий и сооружений, приспособление при изменении функционального назначения;
- объемно-пространственное решение зданий и сооружений в соответствии с технологией на основе визуального ландшафтного анализа, исключаящего нарушение основных секторов обзора достопримечательного места.

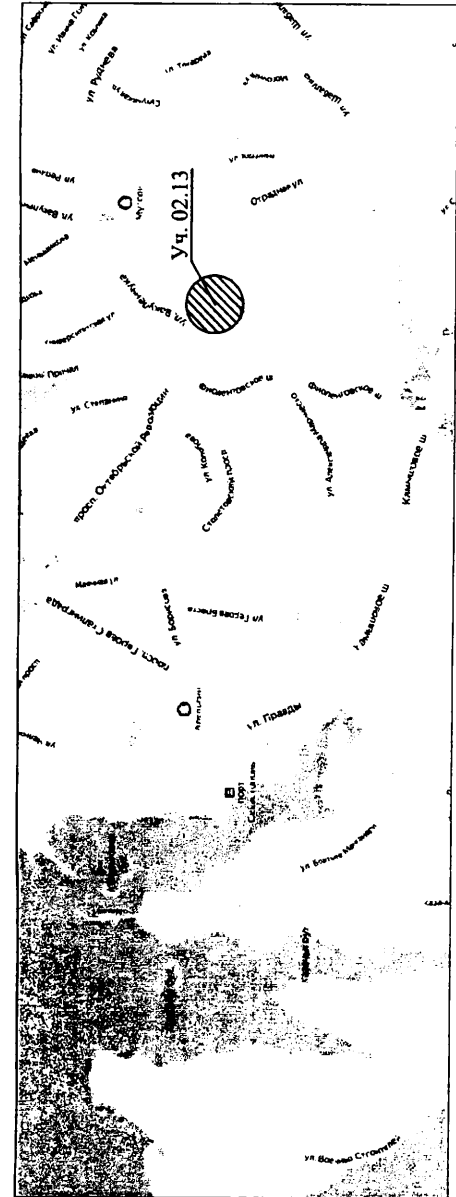
В границах участка ПР-10 запрещается:

- развитие и размещение экологически опасных объектов;
- размещение зданий и сооружений промышленности, коммунально-складского и иного специального назначения, негативно влияющих на объекты культурного наследия, их территорию, а также нарушающие восприятие объектов культурного наследия.
- Требования к градостроительному регламенту для участка ПР-10:

- ограничение по высоте - 22 м;
- ограничение по протяженности фасада - не регламентируется;
- ограничение площади застройки территории участка - не регламентируется;
- другие ограничения - вид разрешенного использования - производственная деятельность.

#### УСЛОВНЫЕ ОБОЗНАЧЕНИЯ

- красные линии утвержденные
- красные линии отменяемые
- красные линии линейных объектов отменяемые
- красные линии проектируемые
- земельные участки, сведения о которых содержатся в ЕГРН
- объекты капитального строительства, сведения о которых содержатся в ЕГРН
- зоны с особыми условиями использования территории, сведения о которых содержатся в ЕГРН



Территория внесения изменений в существующие красные линии расположена в границах Достопримечательного места "Древний город Херсонес Таврический и крепости Чембало и Каламита". В соответствии с приказом Министерства культуры РФ от 12.08.2016 № 1864 рассматриваемая территория расположена в регламентном участке ПР-10 с режимом использования Р-4-6.

В границах участка ПР-10 (территории, преимущественно занятые объектами промышленности и специального назначения) **разрешается:**

- эксплуатация объектов по функциональному назначению;
- строительство зданий туристической инфраструктуры (для участка ПР-37), промышленности, коммунально-складского и иного специального назначения, не наносащих ущерб объектам культурного наследия и при обязательном проведении визуального-ландшафтного анализа;
- реорганизация территории с изменением функционального назначения;
- ремонт, реконструкция существующих зданий и сооружений, приспособление при изменении функционального назначения;
- объемно-пространственное решение зданий и сооружений в соответствии с технологией на основе визуального ландшафтного анализа, исключающего нарушение основных секторов обзора достопримечательного места.

В границах участка ПР-10 **запрещается:**

- развите и размещение экологически опасных объектов;
- размещение зданий и сооружений промышленности, коммунально-складского и иного специального назначения, негативно влияющих на объекты культурного наследия, их территорию, а также нарушающие восприятие объектов культурного наследия.


**Требования к градостроительному регламенту для участка ПР-10:**

- ограничение по высоте - 22 м;
- ограничение по протяженности фасада - не регламентируется;
- ограничение площади застройки территории участка - не регламентируется;
- другие ограничения - вид разрешенного использования - производственная деятельность.



**УСЛОВНЫЕ ОБОЗНАЧЕНИЯ**

- красные линии утвержденные
- красные линии отменяемые
- красные линии линейных объектов отменяемые
- красные линии проектируемые
- земельные участки, сведения о которых содержатся в ЕГРН
- объекты капитального строительства, сведения о которых содержатся в ЕГРН
- зоны с особыми условиями использования территории, сведения о которых содержатся в ЕГРН
- границы территории объекта культурного наследия регионального значения




ДОТ № 34 в системе сухопутных оборонительных рубежей г. Севастополя, 1941-1942 гг.

Участок 02.13 непосредственно связан с земельным участком объекта культурного наследия регионального значения «ДОТ № 34 в системе сухопутных оборонительных рубежей г. Севастополя, 1941-1942 гг.» (ул. Отрядная) (северная сторона, к востоку от перекрестка Филолентовское шоссе - ул. Отрядная), согласно приказу Управления от 14.05.2019 № 342. Предмет охраны объекта культурного наследия утвержден приказом Управления от 04.06.2019 № 427, границы территории -- приказом Управления от 15.10.2019 № 1129.

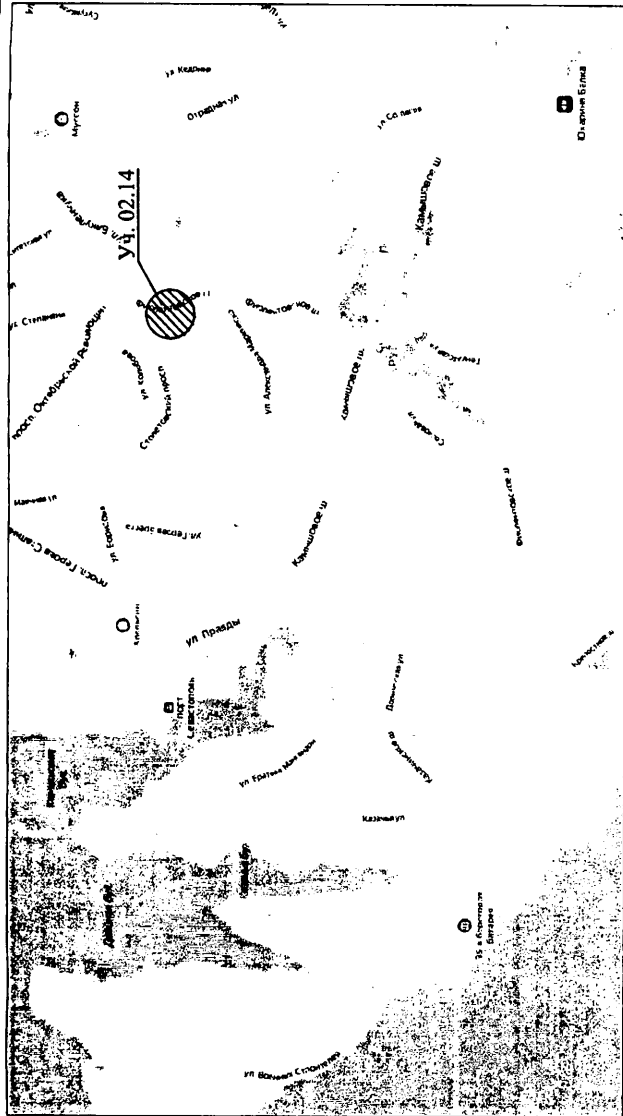
**НИИ ГАМС**  
Севастополь

Внесение изменений в документацию по планировке территории "Проект планировки и проект межевания территории улично-дорожной сети и территории общественного пользования". 02. Гагаринский муниципальный округ.



#### УСЛОВНЫЕ ОБОЗНАЧЕНИЯ

- красные линии утвержденные
- красные линии отменяемые
- красные линии линейных объектов отменяемые
- красные линии проектируемые
- земельные участки, сведения о которых содержатся в ЕГРН
- объекты капитального строительства, сведения о которых содержатся в ЕГРН
- зоны с особыми условиями использования территории, сведения о которых содержатся в ЕГРН



Территория внесения изменений в существующие красные линии расположена в границах Досрочного участка № 1864 рассматриваемая территория расположена в границах Чамбыло и Каламита". В соответствии с приказом Министерства культуры РФ от 12.08.2016 № 1864 рассматриваемая территория расположена в регламентном участке Г-4 с режимом использования Р-4-2 и регламентном участке МЗ-7 с режимом использования Р-4-3.

В границах участка Г-4 (территория преимущественно многоэтажной, многоквартирной застройки с объектами инженерной инфраструктуры и объектами обслуживания) разрешается:

- проведение археологических полевых работ;
- новое строительство, ремонт, реконструкция, зданий жилого, культурно-бытовых административно-делового назначения, зданий отдыха, спорта, здравоохранения, зданий, предназначенных для просвещения, дошкольного, начального и среднего общего образования;
- строительство объектов инженерной инфраструктуры;
- прокладка инженерных коммуникаций, улично-дорожной сети;
- осуществление природоохранных мероприятий;
- реконструкция существующих зданий промышленного назначения, специального назначения, не влияющих на сохранение археологических объектов. Реорганизация промышленных территорий с изменением функционального назначения участка в соответствии с градостроительной документацией утвержденной в установленном порядке;
- работы по благоустройству и озеленению территории.

В границах участка Г-4 запрещается:

- размещение новых объектов промышленного назначения;
- проведение строительных и земляных работ без проведения археологических наблюдений и раскопок.

Требования к градостроительному регламенту для участка Г-4:

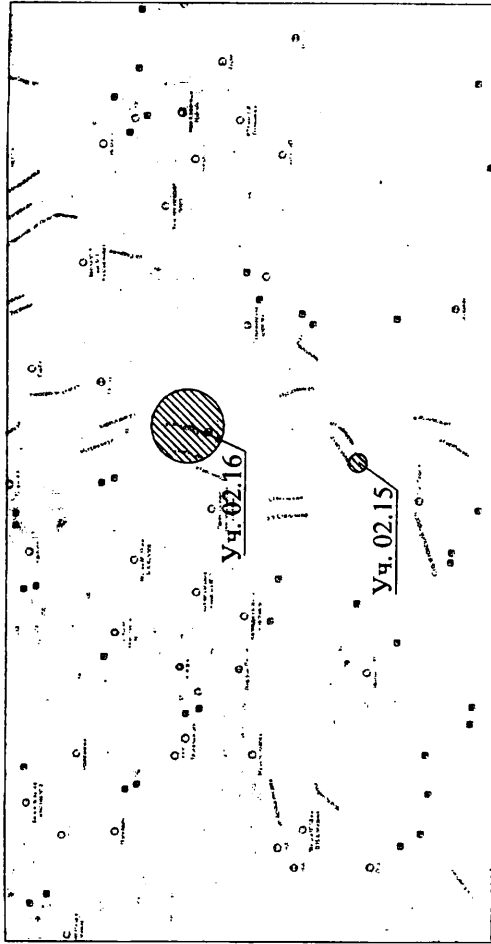


- высота параметров зданий и сооружений до 28 м;
  - допускается повышение высотных параметров застройки с учетом формирования городских панорам и силуэта города на основе ландшафтно-визуального анализа.
- В границах участка МЗ-7 (территория малоэтажной индивидуальной жилой застройки с объектами обслуживания, объектами отдыха) разрешается:
- ремонт, реконструкция, новое строительство малоэтажной индивидуальной жилой застройки с объектами обслуживания населения, зданий культурного развития, в том числе ширка, зданий, предназначенных для просвещения, дошкольного, начального и среднего общего образования; здравоохранения;
  - строительство объектов инженерной инфраструктуры, прокладка инженерных коммуникаций;
  - проведение природоохранных мероприятий, инженерного обеспечения и благоустройства территории, прокладка инженерных коммуникаций;
  - ведение сельскохозяйственной деятельности.

В границах участка МЗ-7 запрещается:

- строительство блокированной малоэтажной, средней и многоэтажной застройки, объектов промышленного и коммунально-складского назначения;
- изменение исторической планировочной структуры Г-4 сражской хори;
- проведение земляных работ без археологических наблюдений, раскопок и сопровождающего археологического надзора.

Требования к градостроительному регламенту для участка МЗ-7:

- предельная высота застройки - 8 м;
- протяженность - 12 м, в границах земельных участков размещения зданий социального обслуживания населения, культурного развития, зданий дошкольного и среднего образования, здравоохранения и культуры - прямая фасадная линия не более 100 м;
- степень озелененности участков - 80%, в границах земельных участков размещения зданий социального обслуживания населения, культурного развития, зданий дошкольного и среднего образования, здравоохранения и культуры - не устанавливается.



Красные линии по улице Волнистая корректируются документацией по планировке территории "Проект планировки и проект межевания территории в границах территории в г. Севастополе", которая находится в стадии разработки. (Распоряжение Департамента архитектуры и градостроительства города Севастополя №34 от 24.05.2021).

Красные линии по улице Муссония корректируются в ходе внесения изменений в документацию по планировке территории "Проект планировки и проект межевания части территории кадастровых кварталов 91:02:001012 в районе ул. Шугова, ул. Адмирала Фадеева, ул. Рыбачий причал" (Распоряжение Департамента архитектуры и градостроительства города Севастополя №11 от 04.03.2021).

Территория внесения изменений в существующие красные линии расположена в границах Дворцового места "Дворцовый город Херсонес Таврический и окрестности Чыбыло и Каламита" в соответствии с приказом Министерства культуры РФ от 12.08.2016 № 18/4 рассмотренная территория расположена в регламентном участке М3-7 с режимом использования Р-4-3.

В границах участка М3-7 (территория малоэтажной индивидуальной жилой застройки с объектами обслуживания) разрешается:

- ремонт, реконструкция, новое строительство малоэтажной индивидуальной жилой застройки с объектами обслуживания населения; зданий культурного развития, в том числе церквей, зданий, предельно назначенных для просвещения, дошкольного, начального и среднего общего образования, здравоохранения;
- строительство объектов инженерной инфраструктуры, прокладка инженерных коммуникаций;
- прокладка придорожных мероприятий, инженерного обеспечения и благоустройства территории, прокладка инженерных коммуникаций;
- создание сельскохозяйственной деятельности;
- в границах участка М3-7 запрещается:

- строительство без разрешения малоэтажной, средней и многоэтажной застройки, объектов промышленного и коммунально-складского назначения;
- изменение исторической планировочной структуры Севастопольской окрестности;
- проведение земляных работ без археологических наблюдений, раскопок и сопровождающего археологического надзора.

Требования к градостроительному регламенту для участка М3-7:

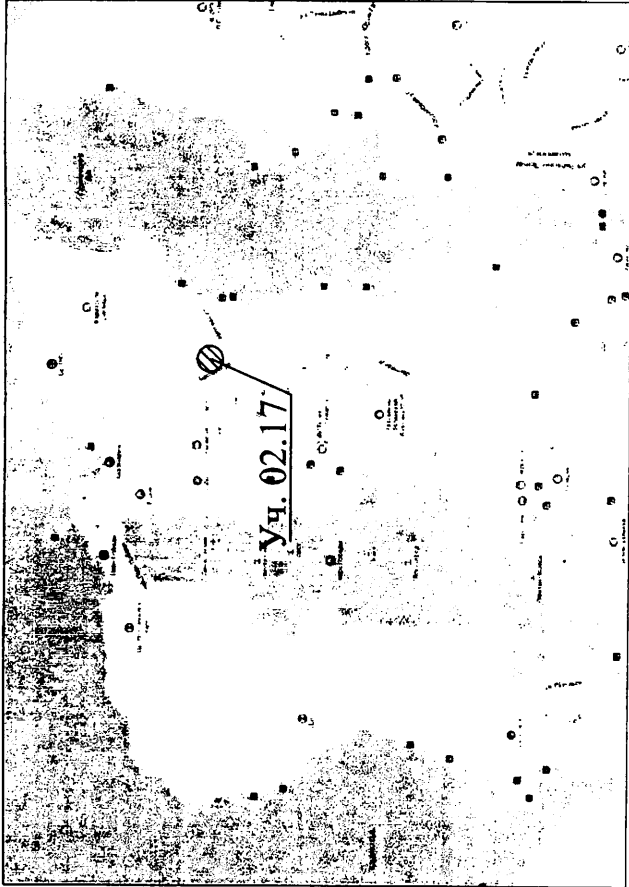
- предельная высота застройки - 8 м;
- протяженность - 12 м, в границах земельных участков размещения зданий социального обслуживания населения, культурного развития, зданий дошкольного и среднего образования, здравоохранения и культуры - прилегающая фасадная линия не более 100 м;
- степень озелененности участка - 80%, в границах земельных участков размещения зданий социального обслуживания населения, культурного развития, зданий дошкольного и среднего образования, здравоохранения и культуры - не устанавливается.

**УСЛОВНЫЕ ОБОЗНАЧЕНИЯ**

- красные линии утвержденные
- красные линии отнесенные
- красные линии линейных объектов отнесенные
- красные линии проектируемые
- земельные участки, сведения о которых содержатся в ЕГРН
- объекты капитального строительства, сведения о которых содержатся в ЕГРН
- зоны с особыми условиями использования территории, сведения о которых содержатся в ЕГРН

**НИИ ГАИС**  
севастополь

Внесение изменений в документацию по планировке территории "Проект планировки и проект межевания территории участно-дворцовой части и территории общественного пользования" 02. Тагирской муниципальный округ



2:001017:3332

001017:3333

2:001017:3212




**УСЛОВНЫЕ ОБОЗНАЧЕНИЯ**

- красные линии утвержденные
- красные линии отменяемые
- красные линии линейных объектов отменяемые
- красные линии проектируемые
- земельные участки, сведения о которых содержатся в ЕГРН
- объекты капитального строительства, сведения о которых содержатся в ЕГРН
- зоны с особыми условиями использования территории, сведения о которых содержатся в ЕГРН

Территория внесения изменений в существующие красные линии расположена в границах Дистриктного места "Древний город Херсонес Таврический и крепости Чамбало и Каламита". В соответствии с приказом Министерства культуры РФ от 12.08.2016 № 1864 рассматриваемая территория расположена в регламентном участке Г-20 с режимом использования Р-4-2.

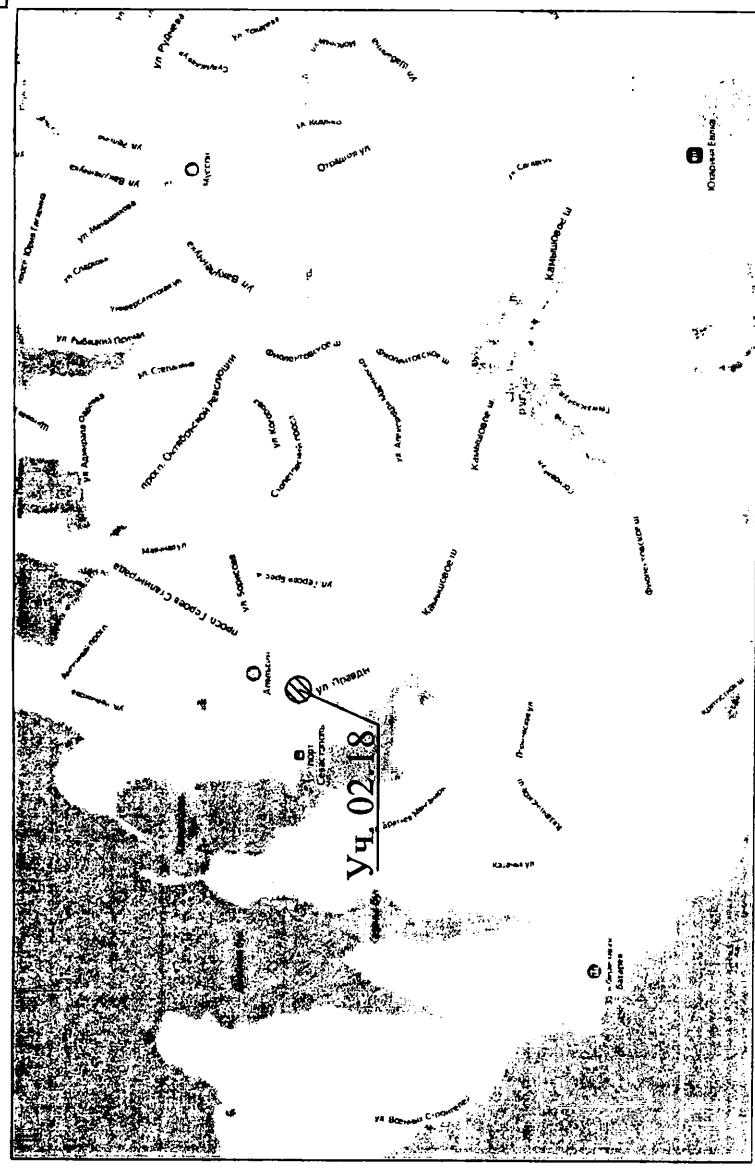
- В границах участка Г-20 (территории преимущественно многоэтажной, многоквартирной застройки с объектами инженерной инфраструктуры и объектами обслуживания) разрешается:**
- проведение археологических полевых работ;
  - новое строительство, ремонт, реконструкция, зданий жилого, культурно-бытового, административно делового назначения, зданий отдыха, спорта, здравоохранения, зданий, предназначенных для просвещения, дошкольного, начального и среднего общего образования;
  - строительство объектов инженерной инфраструктуры;
  - прокладка инженерных коммуникаций, улично-дорожной сети;
  - осуществление природоохранных мероприятий;
  - реконструкция существующих зданий промышленного назначения, специального назначения, не влияющих на сохранность археологических объектов. Организация промышленных территорий с изменением функционального назначения участка в соответствии с градостроительной документацией утвержденной в установленном порядке;
  - работы по благоустройству и озеленению территории.

- В границах участка Г-20 запрещается:**
- проведение строительных и земляных работ без проведения археологических наблюдений и раскопок.
  - размещение новых объектов промышленного назначения.
  - Требования к градостроительному регламенту для участка Г-20:
  - высотные параметры зданий и сооружений для участка (ограниченного улицами Щитовой, Адмирала Фадеева и Парковой) с возможностью предельной высоты застройки до 32 м в местах понижения рельефа, уточняется выколами выделено-ландшафтного анализа, проектное решение должно предусматривать формирование жилого комплекса переменной высоты с объектами обслуживания населения, членением фасадов путем использования различных световых палитр, отделочных материалов и систем, понижением высоты жилых комплексов до 19 м в сторону общественных пространств, озелененных территорий и морской акватории.



**УСЛОВНЫЕ ОБОЗНАЧЕНИЯ**

- красные линии утвержденных
- красные линии линейных объектов утвержденные
- красные линии отменяемые
- красные линии линейных объектов отменяемые
- красные линии проектируемые
- земельные участки, сведения о которых содержатся в ЕГРН
- объекты капитального строительства, сведения о которых содержатся в ЕГРН
- зоны с особыми условиями использования территории, сведения о которых содержатся в ЕГРН



Территория внесения изменений в существующие красные линии расположена в границах Двухпримечательного места "Древний город Херсонес Таврический и крепости Чесбело и Каламиты". В соответствии с приказом Министерства культуры РФ от 12.08.2016 № 1864 рассматриваемая территория расположена в регламентном участке Г-4 с режимом использования Р-4-2.


В границах участка Г-4 (территории преимущественно многоэтажной, многоквартирной застройки с объектами инженерной инфраструктуры и объектами обслуживания) разрешается:

- проведение археологических полевых работ;
- новое строительство, ремонт, реконструкция, зданий жилого, культурно-бытового, административно-делового назначения, зданий отдыха, спорта, здравоохранения, зданий, предназначенных для просвещения, дошкольного, начального и среднего общего образования;
- строительство объектов инженерной инфраструктуры;
- прокладка инженерных коммуникаций; улично-дорожной сети;
- осуществление природоохранных мероприятий;
- реконструкция существующих зданий промышленного назначения, специального назначения, специального назначения, не влияющих на сохранность археологических объектов. Реорганизация промышленных территорий с изменением функционального назначения участка в соответствии с градостроительной документацией утвержденной в установленном порядке;
- работы по благоустройству и озеленению территории.

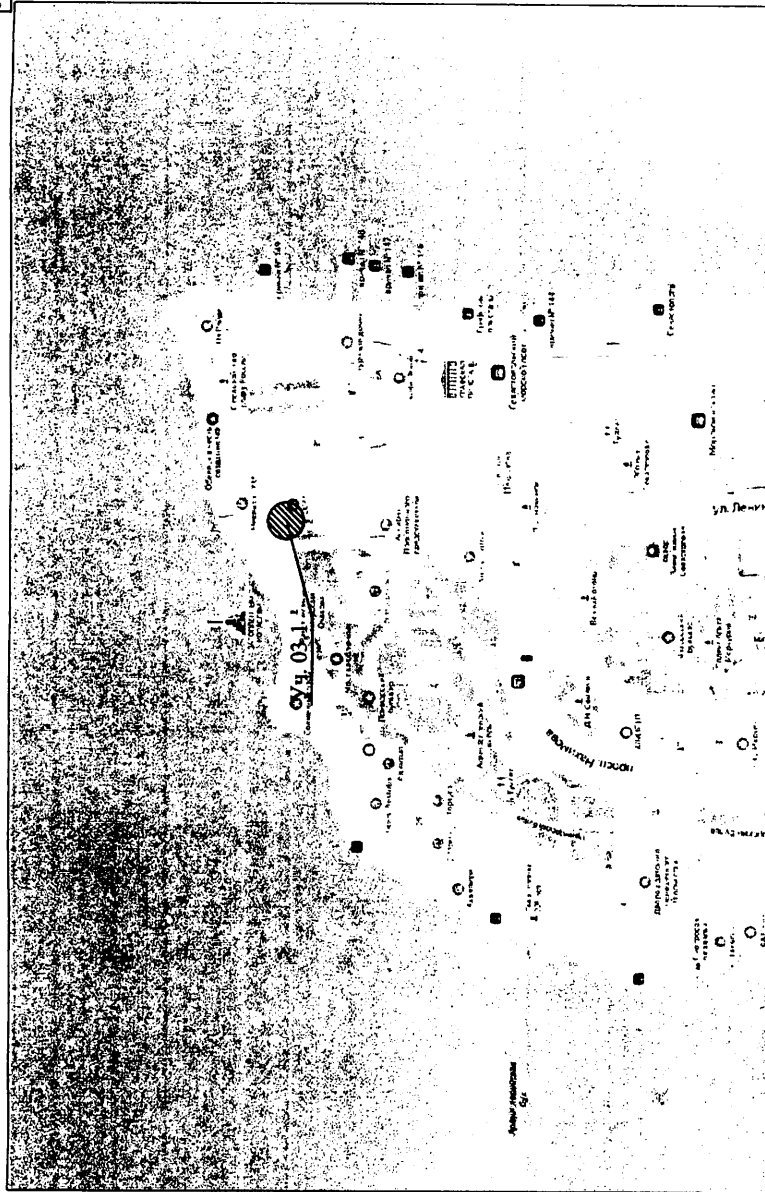
В границах участка Г-4 запрещается:

- проведение строительных и земляных работ без проведения археологических наблюдений и раскопок;
- размещение новых объектов промышленного назначения;
- требования к градостроительному регламенту для участка Г-4;
- выносные параметры зданий и сооружений до 28 м;
- допускается повышение высотных параметров застройки с учетом формирования городских панорам и силуэта города на основе ландшафтно-визуального анализа.

### 03. Ленинский муниципальный округ



Участок 03.1 находится в границах территории объекта культурного наследия регионального значения «Приморский бульвар - комплексный памятник истории, архитектуры и садово-паркового искусства» (Ленинский район), № 921721306690005 в Едином государственном реестре объектов культурного наследия (памятников истории культуры) народов Российской Федерации (приказ Минкультуры России от 27.12.2017 № 138735-р). Предмет охраны объекта культурного наследия утвержден приказом Управления от 26.10.2018 № 1030, границы территории - приказом Управления от 17.07.2018 № 573.



Территория внесения изменений в существующие красные линии расположена в границах Исторического поселения в соответствии с приказом Министерства культуры Российской Федерации № 2 от 11 января 2016 «Об включении города Севастополя в перечень исторических поселений федерального значения, утверждения границ территории и предмета охраны исторического поселения город Севастополь».

Территория находится в 100-метровой защитной зоне объектов культурного наследия регионального значения: «Большая станция» (оп. Нахимова, 38).

«Памятник затопленным кораблям» (Севастопольская бухта).

Согласно пунктам 3, 4 статьи 34.1 Федерального закона № 73-ФЗ защитными зонами объектов культурного наследия являются территории, которые прилегают к включенным в реестр памятникам и ансамблям и в границах которых в целях обеспечения сохранности объектов культурного наследия композиционно-видовых связей (панорам) запрещается строительство объектов капитального строительства и их реконструкция, связанная с изменением их параметров (высоты, количества этажей, площади), за исключением строительства и реконструкции линейных объектов».

Защитная зона объекта культурного наследия прекращает существование со дня внесения в Единый государственный реестр недвижимости сведений о зонах охраны такого объекта культурного наследия.

#### УСЛОВНЫЕ ОБОЗНАЧЕНИЯ

- красные линии утвержденные
- красные линии отменяемые
- красные линии линейных объектов отменяемые
- красные линии проектируемые
- земельные участки, сведения о которых содержатся в ЕГРН
- объекты капитального строительства, сведения о которых содержатся в ЕГРН
- зоны с особыми условиями использования территории, сведения о которых содержатся в ЕГРН
- границы территории объекта культурного наследия регионального значения

**НИИ ГАИС**  
Севастополь


Внесение изменений в документацию по планировке территории "Проект планировки и проект межевания территории улочно-породной сети и территории общественного пользования". 03. Ленинский муниципальный округ.





**УСЛОВНЫЕ ОБОЗНАЧЕНИЯ**

- красные линии утвержденных
- красные линии отменяемые
- красные линии линейных объектов отменяемые
- красные линии проектируемые
- земельные участки, сведения о которых содержатся в ЕГРН
- объекты капитального строительства, сведения о которых содержатся в ЕГРН
- зоны с особыми условиями использования территории, сведения о которых содержатся в ЕГРН
- схема расположения земельного участка



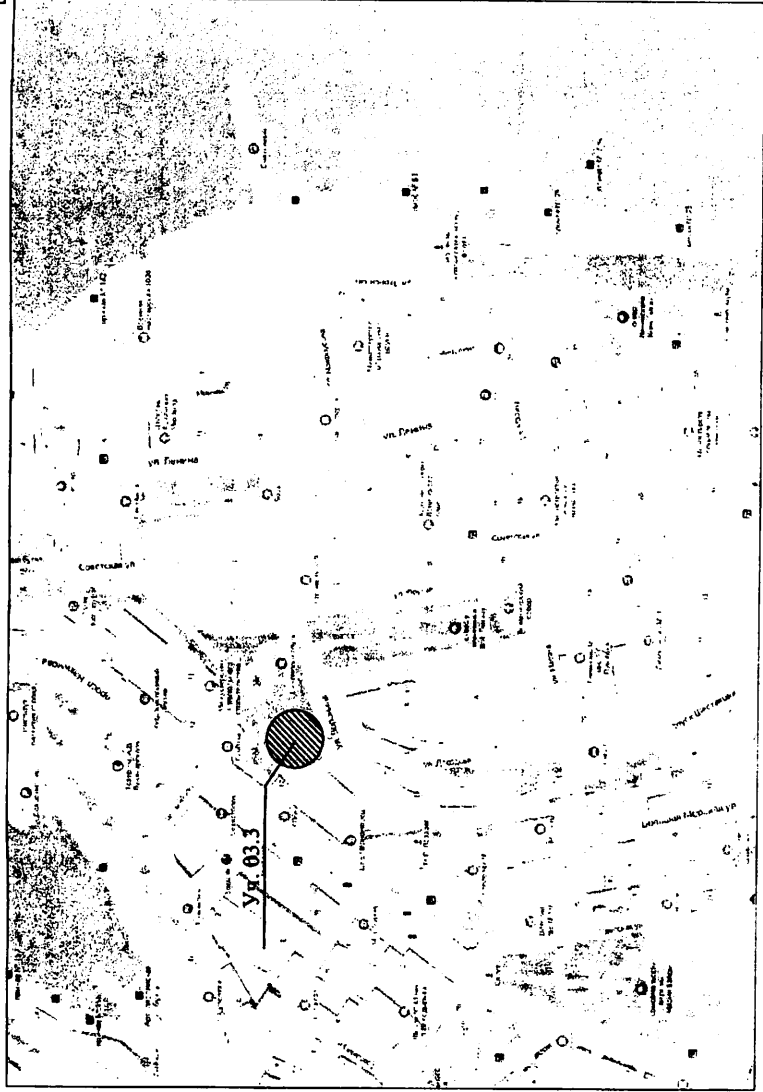
Территория внесения изменений в существующие красные линии расположена в границах Исторического поселения в соответствии с приказом Министерства культуры Российской Федерации № 2 от 11 января 2016 «О включении города Севастополя в перечень исторических поселений федерального значения, утверждении грани территории и предмета охраны исторического поселения город Севастополь».

Территория находится в 100-метровой защитной зоне объектов культурного наследия регионального значения:

- «Жилой дом» (Ул. Ленина, 13);
- «Жилой дом» (Ул. Ленина, 15);
- «Жилой дом» (Ул. Ленина, 19);
- «Жилой дом» (Ул. Ленина, 21);
- «Жилой дом» (Ул. Ленина, 23);
- «Дом культуры строителей» (Ул. Ленина, 25);
- «Жилой дом» (Ул. Ленина, 34);
- «Жилой дом» (Ул. Ленина, 30);
- «Жилой дом» (Ул. Ленина, 28);
- «Жилой дом» (Ул. Ленина, 26);
- «Жилой дом» (Ул. Ленина, 20);
- «Жилой дом» (Ул. Ленина, 18);
- «Жилой дом» (Ул. Ленина, 16);
- «Жилой дом» (Ул. Ленина, 14).

Согласно пунктам 3, 4 статьи 34.1 Федерального закона № 73-ФЗ защитными зонами объектов культурного наследия являются территории, которые прилегают к включенным в реестр памятникам и ансамблям и в границах которых в целях обеспечения сохранности объектов культурного наследия композиционно-видовых связей (панорам) запрещается строительство объектов капитального строительства и их реконструкция, связанная с изменением их параметров (высоты, количества этажей, площади), за исключением строительства и реконструкции линейных объектов».

Защитная зона объекта культурного наследия прекращает существование со дня внесения в Единый государственный реестр недвижимости сведений о зонах охраны такого объекта культурного наследия.



Территория внесения изменений в существующие красные линии расположена в границах Исторического поселения в соответствии с приказом Министерства культуры Российской Федерации № 2 от 11 января 2016 «О включении города Севастополя в перечень исторических поселений федерального значения, утверждении грани территории и предмета охраны исторического поселения город Севастополь».

Территория находится в 100-метровой защитной зоне объектов культурного наследия регионального значения:

- «Гостиница «Севастополь» (пр. Нахимова, 8);
- «Административное здание» (пр. Нахимова, 15);
- «Административное здание» (пр. Нахимова, 21);
- «Жилой дом» (пр. Нахимова, 12);
- «Жилой дом» (пр. Нахимова, 10);
- «Административное здание» (Ул. Айвазовского, 3).

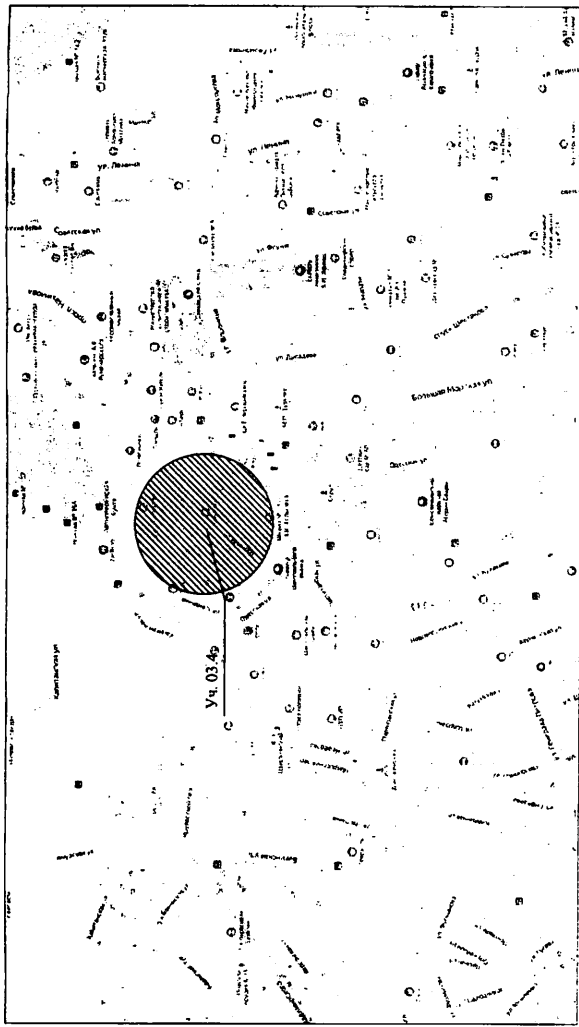
Согласно пунктам 3, 4 статьи 34.1 Федерального закона № 73-ФЗ защитными зонами объектов культурного наследия являются территории, которые прилегают к включенным в реестр памятникам и ансамблям и в границах которых в целях обеспечения сохранности объектов культурного наследия композиционно-видовых связей (панорам) запрещается строительство объектов капитального строительства и их реконструкция, связанная с изменением их параметров (высоты, количества этажей, площади), за исключением строительства и реконструкции линейных объектов.

Защитная зона объекта культурного наследия прекарпает существование со дня внесения в Единый государственный реестр недвижимости сведений о зонах охраны такого объекта культурного наследия.

Участок 03.3 непосредственно связан с земельным участком объекта культурного наследия регионального значения «Административное здание» (пр. Нахимова, 21).

**УСЛОВНЫЕ ОБОЗНАЧЕНИЯ**

- красные линии утвержденные
- красные линии отменяемые
- красные линии линейных объектов отменяемые
- красные линии проектируемые
- схема расположения земельного участка
- земельные участки, сведения о которых содержатся в ЕГРН
- объекты капитального строительства, сведения о которых содержатся в ЕГРН
- зоны с особыми условиями использования территории, сведения о которых содержатся в ЕГРН



Территория внесения изменений в существующие красные линии расположена в границах исторического поселения в соответствии с проектом Министрства культуры Российской Федерации № 2 от 11 января 2016 «О внесении города Севастополя и перечня исторических поселений федерального значения, утвержденных границ территории и предмета охраны исторического поселения города Севастополя».

Территория находится в защитной зоне объекта культурного наследия (См. статью 34.1 Федерального закона № 71.03 защитными зонами объектов культурного наследия являются территории, которые прилегают к объектам культурного наследия и в границах которых в целях обеспечения сохранности объекта культурного наследия выполняются работы по сохранению, реставрации, реконструкции, реставрации, реконструкции объектов культурного наследия, а также работ по благоустройству территории, за исключением строительства и реконструкции линейных объектов).

Защитная зона объекта культурного наследия прерывается существующими со дня внесения в Единый государственный реестр недвижимости сведений о юных охраняемого объекта культурного наследия.

Участок 03.4 располагается в непосредственной близости и границах выявленных объектов культурного наследия: «Форт Меншиков» с системой внутренностных объектов, «Участок с культурным слоем» (Абразурной стеной), (памятник истории регионального значения); «Оборонительная стена 7-го Батальона», расположенного по адресу: г. Севастополь, ул. Хрустальный и ул. Кипляевой (территория памятника истории регионального значения «Севастопольская крепость», «Солдат и Матрос» - памятник истории регионального значения и «Солдат и Матрос» - памятник истории регионального значения в городе Севастополь от 01.11.2019 № 1226); Месторасположение дома Худова, адрес: Ленинский район, ш. Лазарова, (принят Управлением охраны объектов культурного наследия города Севастополя от 19.03.2020 № 148).

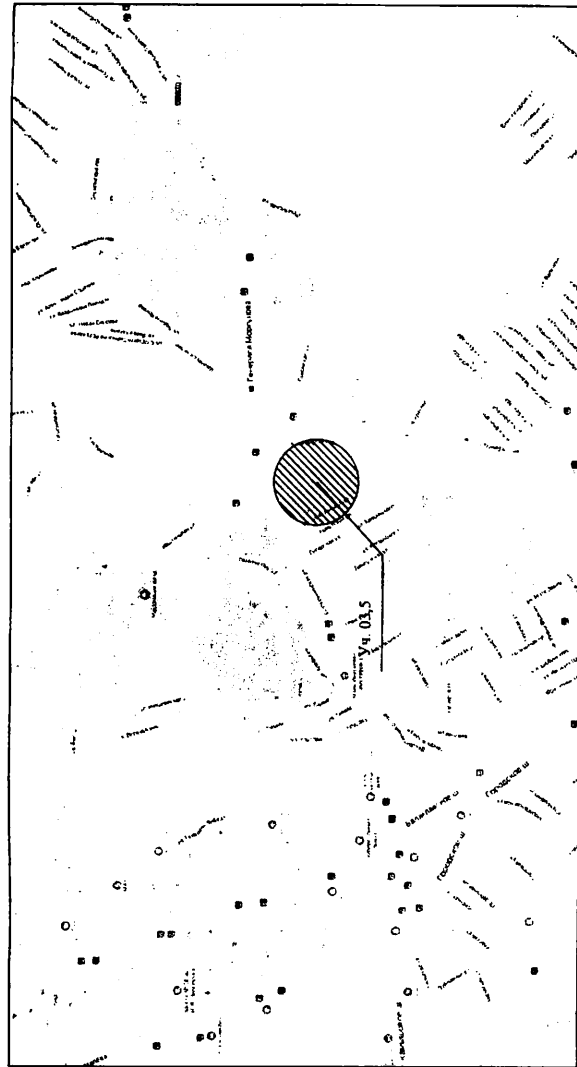
Участок Уч. 03.4 непосредственно связан с земельными участками объектов культурного наследия регионального значения:

- жилой дом (ул. Мавковского, 5);
- жилой дом (ул. Мавковского, 3);
- жилой дом (пр. Нахимов, 14);
- жилой дом (ул. Севянина, 3);
- жилой дом (ул. Севянина, 3);
- жилой дом (ул. Корнилова, 7);
- «Дом Антонова» (ул. Мавковского, 8);
- жилой дом (ул. Мавковского, 3);
- «Административное здание» (ул. Анапавского, 3);
- жилой дом (пр. Нахимов, 12);
- жилой дом (пр. Нахимов, 10);
- жилой дом (пр. Нахимов, 14);
- жилой дом (пр. Нахимов, 16);
- жилой дом (ул. Ген. Петра, 1);
- «Административное здание» (пр. Нахимов, 2);

Участок 03.4 также находится в границах Единой охранной зоны - ЕОЗ-2 (утверждена Постановлением Правительства Севастополя от 22.07.2021 № 333-ПП «Об утверждении границ, обозначенной зоны охраны, режима использования земель и требований к градостроительным регламентам в границах территории памятника истории и культуры регионального значения «Оборонительная стена 7-го Батальона» (город Севастополь, мыс Хрустальный), «Культурная композиция «Солдат и матрос» (город Севастополь, мыс Хрустальный), «Оборонительная стена 7-го Батальона» (город Севастополь, Крепостной переулок).

**УСЛОВНЫЕ ОБОЗНАЧЕНИЯ**

- красные линии утвержденных
- красные линии отмененные
- красные линии линейных объектов отмененные
- красные линии проектируемые
- земельные участки, сведения о которых содержатся в ЕГРН
- объекты капитального строительства, сведения о которых содержатся в ЕГРН
- зоны с особыми условиями использования территории, сведения о которых содержатся в ЕГРН
- границы территории выявленного объекта культурного наследия



Территория внесена изменений в существующие красные линии расположена в границах Двухдворчатого места "Древний город Харосмес Тарнчиский и крепости Чьбело и Клавитта". В соответствии с приказом Министерства культуры РФ от 12.08.2016 № 1864 рассматриваемая территория расположена в рассматриваемом участке Л-33 в рамках участка Л-33 (проектное наименование) и территории участка А-10 с режимом использования Р-1-1.

1. археологические раскопки и раскопки, а также консервация, реставрация, музеефикация;
2. проведение природоохранной мероприятий;
3. проведение традиционной сельскохозяйственной деятельности;
4. ремонт, реконструкция существующих строений;
5. организация участков с изменением функционального назначения в соответствии с требованиями градостроительного регламента;
6. ограничение строительства объектов рекреационного назначения, объектов, связанных с сельскохозяйственным использованием территории при условии сохранения ландшафтных и планировочных особенностей местности;
7. сохранение ценных объектов ландшафта, объектов, ценных фрагментов участка экосаждения.

Архитектурно-планировочные параметры для участка Л-33:

- высота до верхней точки кровли - 12 м;
- протяженность участка фасада - не регламентируется;
- процент озеленения от площади участка - 60%;
- другие ограничения - при застройках территории с изменением функционального назначения допускается (вид разрешенного использования) "отдых (рекреация)".

Завислая часть - балка со словами:

- высота до вершей точки кровли - без права введения капитальных зданий и сооружений;
- протяженность участка фасада - без права введения капитальных зданий и сооружений;
- процент озеленения от площади участка - без права введения капитальных зданий и сооружений;
- другие ограничения - при организации территории с изменением функционального назначения допускается (вид разрешенного использования) "отдых (рекреация)" - "природно-познавательная туризм" (устройство троп и дорожек, размещение шотов с познавательными сведениями об окружающей природной среде, осуществление экологических природоохранных и природно-восстановительных мероприятий).

В границах участка А-10 (территории памятников археологии) разрешается:

1. проведение археологических раскопок в соответствии с п. 7 ст. 45.1 Федерального закона № 73-ФЗ;
2. проведение реставрационных, консервационных работ, а также научно-исследовательской и учебной деятельности;
3. осуществление музеефикации объектов археологического наследия;
4. проведение работ по благоустройству территории, по укреплению берега, озеленению территории, наведению порядка на территории объектов культурного наследия, организации подъездов к ним и объектам музейно-рекреационного назначения;
5. ремонт существующих строений музейного фонда, обеспечивающих сохранение и экспонирование музейных коллекций, организацию музейной инфраструктуры, а том числе функциональных служб музея;
7. исследование морского дна с остатками древних затопленных объектов (в прибрежной зоне) на участке Черноморской аватарки;
8. исследование и консервация уникальных объектов агроландшафта дровяного некрополя древнего города и руин Влахриского монастыря в русле Карагитинной балки с целью музеефикации.

Архитектурно-планировочные параметры для участка А-10:

- размещение зданий и сооружений, не связанных с содержанием и использованием объектов культурного наследия;
- новое капитальное строительство в границах территории парка имени Арины Алмазовой (вожрый берег песчаной бухты) и на участке жилого берега Карагитинной бухты;
- самовольные раскопки и извлечение из культурного слоя археологических находок.

Правила территории выделенных объектов культурного наследия

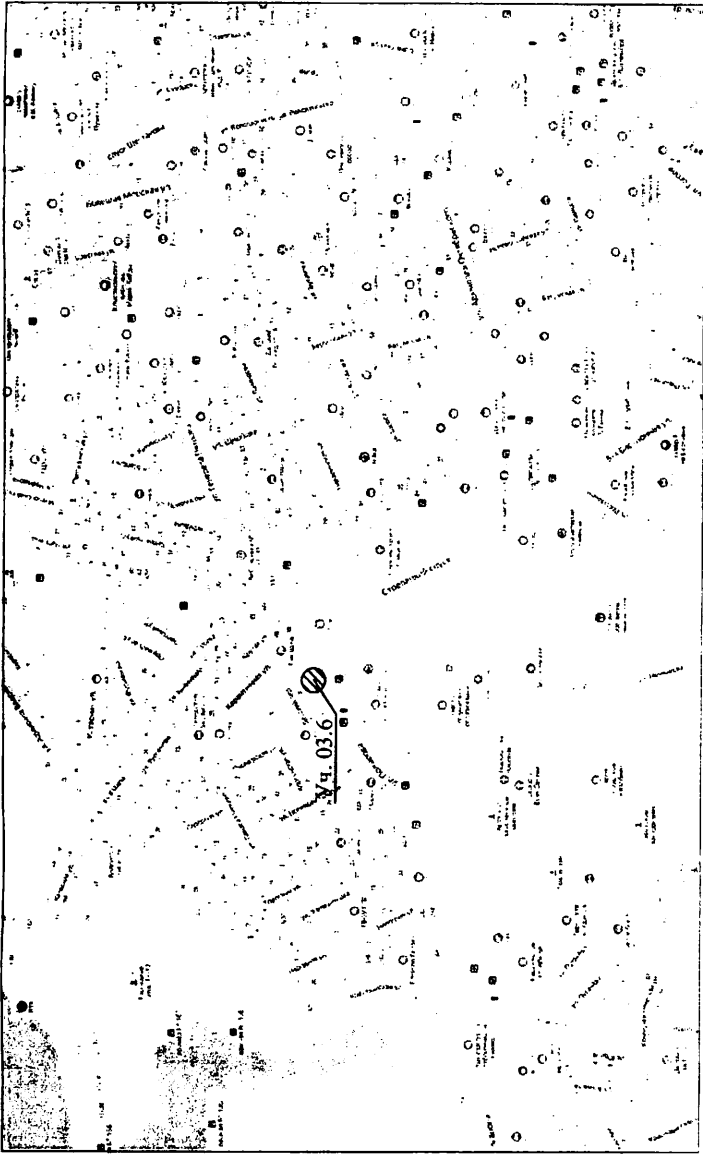
Участок 03.25 находится частично в границах территории выделенного объекта культурного наследия «Усадьба Обенских» (г. Севастополь, Холмская балка, южная сторона, 890) и на территории от Баласского шоссе, старого городского кладбища) границей территории утверждена приказом Управления охраны объектов культурного наследия города Севастополя от 10.08.2020 № 300.

- УСЛОВНЫЕ ОБОЗНАЧЕНИЯ
- красные линии утвержденных
  - красные линии отмененные
  - красные линии линейных объектов отмененные
  - красные линии проектируемые
  - земельные участки, сведения о которых сохраняются в ЕГРН
  - объекты капитального строительства, сведения о которых сохраняются в ЕГРН
  - зоны с особыми условиями использования территорий, сведения о которых сохраняются в ЕГРН



**УСЛОВНЫЕ ОБОЗНАЧЕНИЯ**

- красные линии утвержденные
- красные линии отменяемые
- красные линии линейных объектов отменяемые
- красные линии проектируемые
- земельные участки, сведения о которых содержатся в ЕГРН
- объекты капитального строительства, сведения о которых содержатся в ЕГРН
- зоны с особыми условиями использования территории, сведения о которых содержатся в ЕГРН



Территория внесения изменений в существующие красные линии расположена в границах Достопримечательного места "Древний город Херсонес Таврический и крепости Чембало и Каламита". В соответствии с приказом Министерства культуры РФ от 12.08.2016 № 1864 рассматриваемая территория расположена в регламентном участке МЗ-9 с режимом использования Р-4-3. В границах участков МЗ-9 (территории, преимущественно занятые объектами промышленности и специального назначения) разрешается:

- ремонт, реконструкция, новое строительство малоэтажной индивидуальной жилой застройки с объектами обслуживания населения; зданий культурного развития, в том числе цирка; зданий, предназначенных для просвещения, дошкольного, начального и среднего общего образования; здравоохранения;
  - строительство объектов инженерной инфраструктуры, прокладка инженерных коммуникаций;
  - проведение природоохранных мероприятий, инженерного обеспечения и благоустройства территории, прокладка инженерных коммуникаций, ведение сельскохозяйственной деятельности;
  - в границах участка МЗ-9 запрещается: строительство блокированной малоэтажной, средней и многоэтажной застройки, объектов промышленного и коммунально-складского назначения;
  - изменение исторической планировочной структуры Герacleйской хоры;
  - проведение земляных работ без археологических наблюдений, раскопок и сопровождающего археологического надзора.
- Требования к градостроительному регламенту для участка МЗ-9:
- в границах участка: для земельных участков объектов спорта и здравоохранения - предельная высота 27 м, для земельного участка объектов культурного развития, в том числе цирка, предельная высота - 30 м при обязательном проведении визуального-ландшафтного анализа;
  - протяженность - 12 м, в границах земельных участков размещения зданий социального обслуживания населения, культурного развития, зданий дошкольного и среднего образования, здравоохранения и культуры - прямая фасадная линия не более 100 м;
  - степень озелененности участков - 80%, в границах земельных участков размещения зданий социального обслуживания населения, культурного развития, зданий дошкольного и среднего образования, здравоохранения и культуры - не устанавливается.

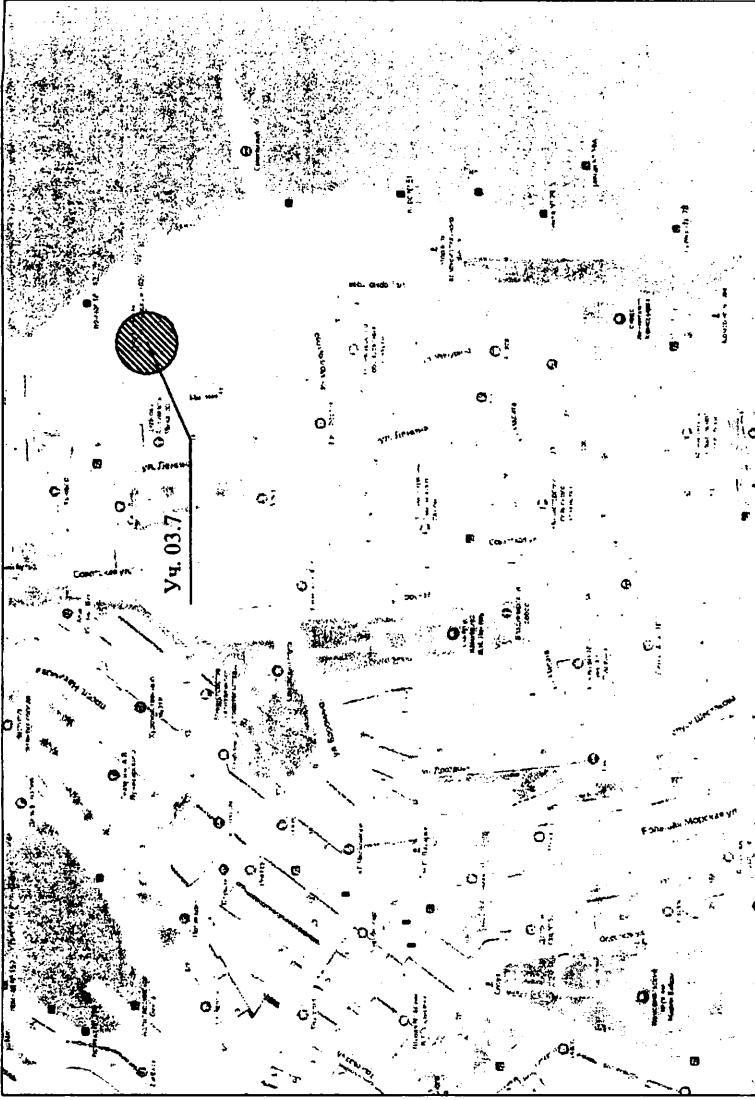
**НИИ ГАМС**  
севастополь

Внесение изменений в документацию по планировке территории "Тростек планировки и проект межевания территории улочно-дорожной сети и территории общественного пользования". 03. Ленинский муниципальный округ.



**УСЛОВНЫЕ ОБОЗНАЧЕНИЯ**

- красные линии утвержденные
- красные линии отменяемые
- красные линии линейных объектов отменяемые
- красные линии проектируемые
- земельные участки, сведения о которых содержатся в ЕГРН
- объекты капитального строительства, сведения о которых содержатся в ЕГРН
- зоны с особыми условиями использования территории, сведения о которых содержатся в ЕГРН
- схема расположения земельного участка



Территория внесения изменений в существующие красные линии расположена в границах Исторического поселения в соответствии с приказом Министерства культуры Российской Федерации № 2 от 11 января 2016 «О включении города Севастополя в перечень исторических поселений федерального значения, утверждения границ территории и предмета охраны исторического поселения город Севастополь».

Территория находится в защитной зоне объектов культурного наследия. Согласно пунктам 3, 4 статьи 34.1 Федерального закона № 73-ФЗ защитными зонами объектов культурного наследия являются территории, которые прилегают к включенным в реестр памятникам и ансамблям и в границах которых в целях обеспечения сохранения объектов культурного наследия композиционно-видовых связей (панорам) запрещается строительство объектов капитального строительства и их реконструкция, связанная с изменением их параметров (высоты, количества этажей, площади), за исключением строительства и реконструкции линейных объектов».

Защитная зона объекта культурного наследия прекартажает существование со дня внесения в Единый государственный реестр недвижимости сведений о зонах охраны такого объекта культурного наследия.



зона охраны объектов культурного наследия, расположенных в центральной исторической части города на территории площади Нахимова и прилегающей к ней исторической городской застройке. Режим использования земель и требования к градостроительным регламентам в границах единой зоны регулирования застройки и хозяйственной деятельности (ЗРЗ) утверждены Постановлением Правительства Севастополя от 12.03.2020 № 77-ПП «Об утверждении границ территории, особых режимов использования земель и требований к градостроительным регламентам в границах территории объединенной зоны охраны объектов культурного наследия, расположенных на территории города Севастополя, на площади Нахимова: «Греська пристань» (пл. Нахимова), «Памятник затопленным кораблям» (Севастопольская бухта), «Памятник русскому флотоводцу адмиралу П.С. Нахимову» (пл. Нахимова), «Памятник знаку в честь 200-летия основания города» (пл. Нахимова), «Здание судостроительного техникума (бывшая гостиница «Киства»)» (пл. Нахимова, 2), «Мемориальная стена в память героической обороны Севастополя 1941 - 1942 гг.» (пл. Нахимова), «Памятник герою русско-турецкой войны 1828 - 1829 годов А.И. Казарскому» (Матросский бульвар), «Памятник в честь 100-летия изобретения радио А.С. Поповым» (Матросский бульвар), «Здание бывших мастерских порта, где работала подпольная группа П.Д. Сильникова, 1942 - 1944 гг.» (Минная пристань)».

**НИИ ГАИС Севастополь**

Внесение изменений в документацию по планировке территории "Троестк планировки и проект межевания территории участно-дорожной сети и территории общественного пользования", 03. Ленинский муниципальный округ.



Территория внесения изменений в существующие красные линии расположена в границах Достопримечательного места "Древний город Херсонес Таврический и крепости Чомабато и Кааламита". В соответствии с приказом Министерства культуры РФ от 12.08.2016 № 1864 рассматриваемая территория расположена в регламентном участке МЗ-9 с режимом использования Р-4.3.

В границах участков МЗ-9 (территории, преимущественно занятые объектами промышленности и специального назначения) разрешается:

- ремонт, реконструкция, новое строительство малоэтажной индивидуальной жилой застройки с объектами обслуживания населения; зданий культурного развития, в том числе цирка, зданий, предназначенных для просвещения, дошкольного, начального и среднего общего образования; здравоохранения;
- строительство объектов инженерной инфраструктуры, прокладка инженерных коммуникаций;
- проведение природоохранных мероприятий, инженерного обеспечения и благоустройства территории, прокладка инженерных коммуникаций,
- ведение сельскохозяйственной деятельности.
- В границах участка МЗ-9 запрещается:
- строительство блокированной малоэтажной, средней и многоэтажной застройки, объектов промышленного и коммунально-складского назначения;
- изменение исторической планировочной структуры Герасимовской хоры;
- проведение земляных работ без археологических наблюдений, раскопок и сопровождающего археологического надзора.

Требования к градостроительному регламенту для участка МЗ-9:

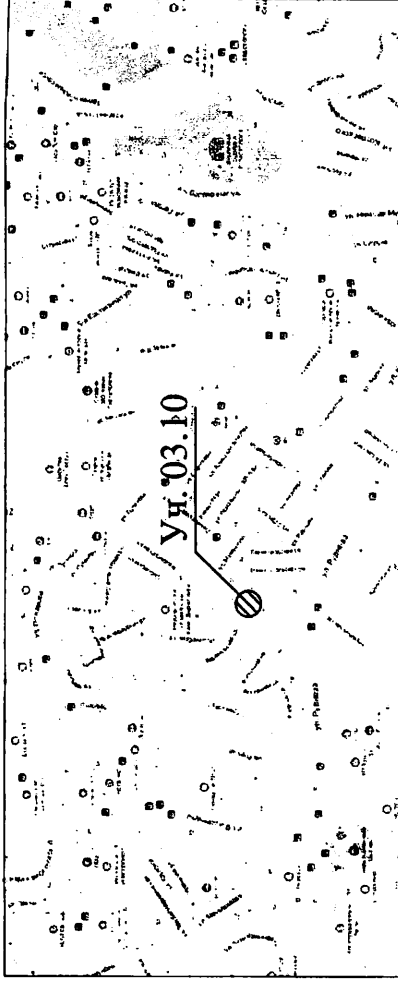
- в границах участка: для земельных участков объектов спорта и здравоохранения - предельная высота 27 м, для земельного участка объектов культурного развития, в том числе цирка, предельная высота - 30 м при обязательном проведении визуального-ландшафтного анализа;
- протяженность - 12 м, в границах земельных участков размещения зданий социального обслуживания населения, культурного развития, зданий дошкольного и среднего образования, здравоохранения и культуры - прямая фасадная линия не более 100 м;
- степень озелененности участков - 80%, в границах земельных участков размещения зданий социального обслуживания населения, культурного развития, зданий дошкольного и среднего образования, здравоохранения и культуры - не устанавливается.

#### УСЛОВНЫЕ ОБОЗНАЧЕНИЯ

- красные линии утвержденные
- красные линии отменяемые
- красные линии линейных объектов отменяемые
- красные линии проектируемые
- земельные участки, сведения о которых содержатся в ЕГРН
- объекты капитального строительства, сведения о которых содержатся в ЕГРН
- зоны с особыми условиями использования территории, сведения о которых содержатся в ЕГРН







Территория внесения изменений в существующие красные линии расположена в границах Доспоримечательного места "Дреанний город Хрестосе Тварический и крепости Чьмбало и Каламита". В соответствии с приказом Министерства культуры РФ от 12.04.2016 № 1864 рассматриваемая территория расположена в регламентном участке МЗ-9 с режимом использования Р-4.3.

В границах участка МЗ-9 (территория, преимущественно занятые объектами промышленности и специального назначения) разрешается:

- ремонт, реконструкция, новое строительство малоэтажной индивидуальной жилой застройки с объектами обслуживания населения: зданий культурного развития, в том числе ширка, зданий, предназначенных для просвещения, дошкольного, начального и среднего общего образования; здравоохранения;
  - строительство объектов инженерной инфраструктуры, прокладка инженерных коммуникаций;
  - проведение природоохранных мероприятий, инженерного обеспечения и благоустройства территории, прокладка инженерных коммуникаций;
  - ведение сельскохозяйственной деятельности;
  - в границах участка МЗ-9 запрощается:
  - строительство блокированной малоэтажной, средней и многоэтажной застройки, объектов промышленного и коммунально-складского назначения;
  - изменение исторической планировочной структуры Гераклеийской хоры;
  - проведение земляных работ без археологических наблюдений, раскопок и сопровождающего археологического надзора.
- Требования к градостроительному регламенту для участка МЗ-9:
- в границах участка: для земельных участков объектов спорта и здравоохранения - предельная высота 27 м, для земельного участка объектов культурного развития, в том числе ширка, предельная высота - 30 м при обязательном проведении визуального-ландшафтного анализа;
  - протяженность - 12 м, в границах земельных участков размещения зданий социального обслуживания населения, культурного развития, зданий дошкольного и среднего образования, здравоохранения и культуры - прямая фасадная линия не более 100 м;
  - степень озелененности участков - 80%, в границах земельных участков размещения зданий социального обслуживания населения, культурного развития, зданий дошкольного и среднего образования, здравоохранения и культуры - не устанавливается.

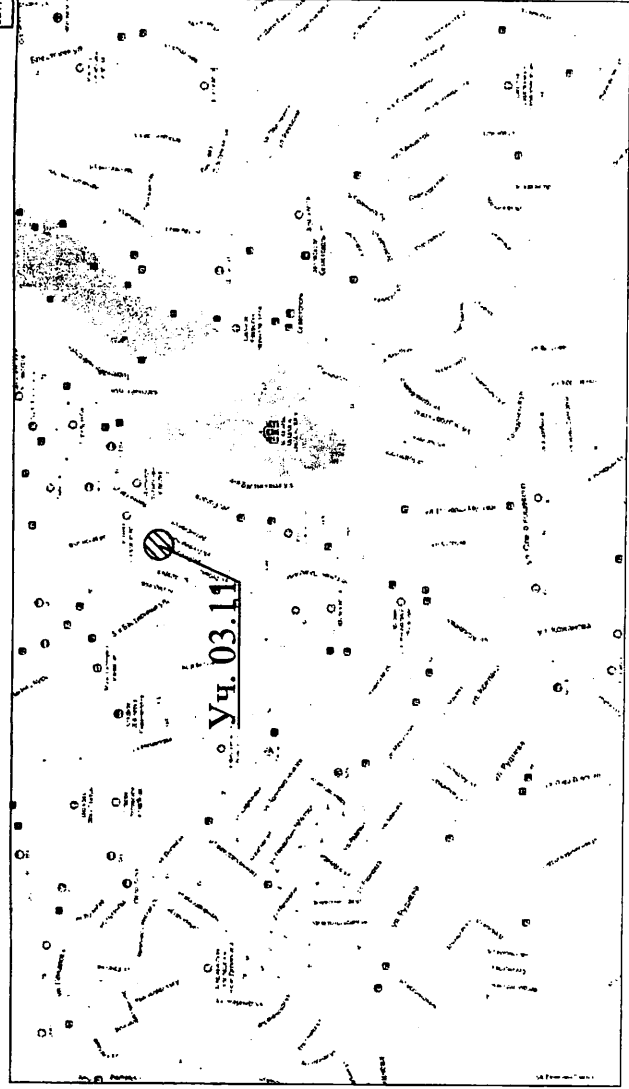
#### УСЛОВНЫЕ ОБОЗНАЧЕНИЯ

- красные линии утвержденные
- красные линии отменяемые
- красные линии линейных объектов отменяемые
- красные линии проектируемые
- земельные участки, сведения о которых содержатся в ЕГРН
- объекты капитального строительства, сведения о которых содержатся в ЕГРН
- зоны с особыми условиями использования территории, сведения о которых содержатся в ЕГРН



**УСЛОВНЫЕ ОБОЗНАЧЕНИЯ**

- красные линии утвержденные
- красные линии отменяемые
- красные линии линейных объектов отменяемые
- красные линии проектируемые
- земельные участки, сведения о которых содержатся в ЕГРН
- объекты капитального строительства, сведения о которых содержатся в ЕГРН
- зоны с особыми условиями использования территории, сведения о которых содержатся в ЕГРН

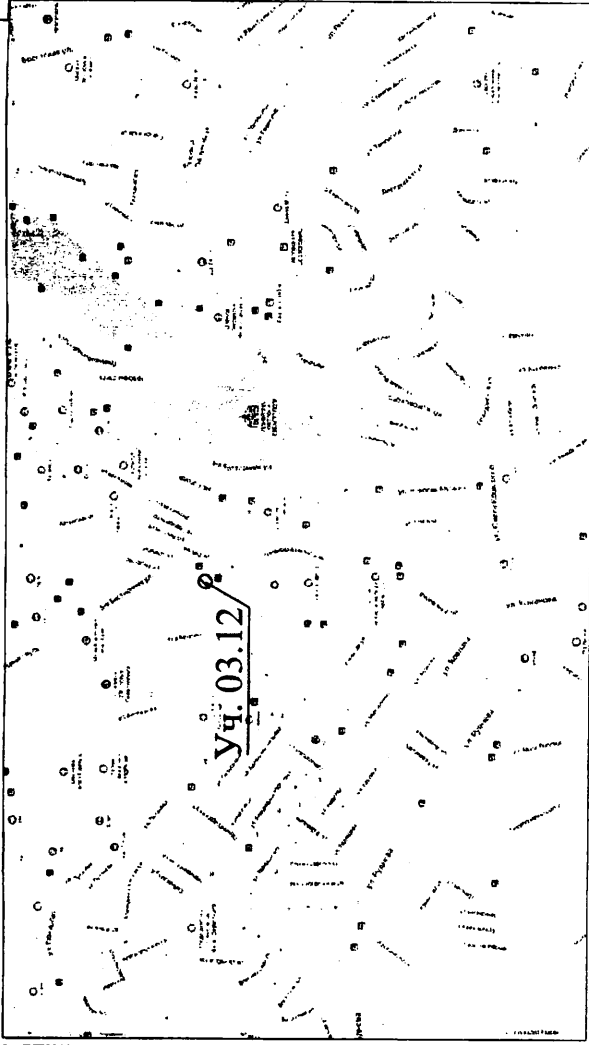


Территория внесения изменений в существующие красные линии расположена в границах Исторического поселения в соответствии с приказом Министерства культуры Российской Федерации № 2 от 11 января 2016 «О включении города Севастополь в перечень исторических поселений федерального значения, утверждении границ территории и предмета охраны исторического поселения город Севастополь», регламентный участок Р-5.

Охране подлежат:

в части «Планировочная структура, включая ее элементы»: трассировка, размеры, исторические линии застройки улочно - дорожной сети.

В соответствии с пунктом 1 статьи 60 Федерального закона № 73-ФЗ градостроительная, хозяйственная и иная деятельность в историческом поселении должна осуществляться при условии обеспечения сохранности объектов культурного наследия, включенных в реестр, предмета охраны исторического поселения в соответствии с настоящим Федеральным законом.



Территория внесения изменений в существующие красные линии расположена в границах Исторического поселения в соответствии с приказом Министерства культуры Российской Федерации № 2 от 11 января 2016 «О включении города Севастополя в перечень исторических поселений федерального значения, утверждения границ территории и предмета охраны исторического поселения город Севастополь», регламентный участок Р-2.

Охране подлежат:

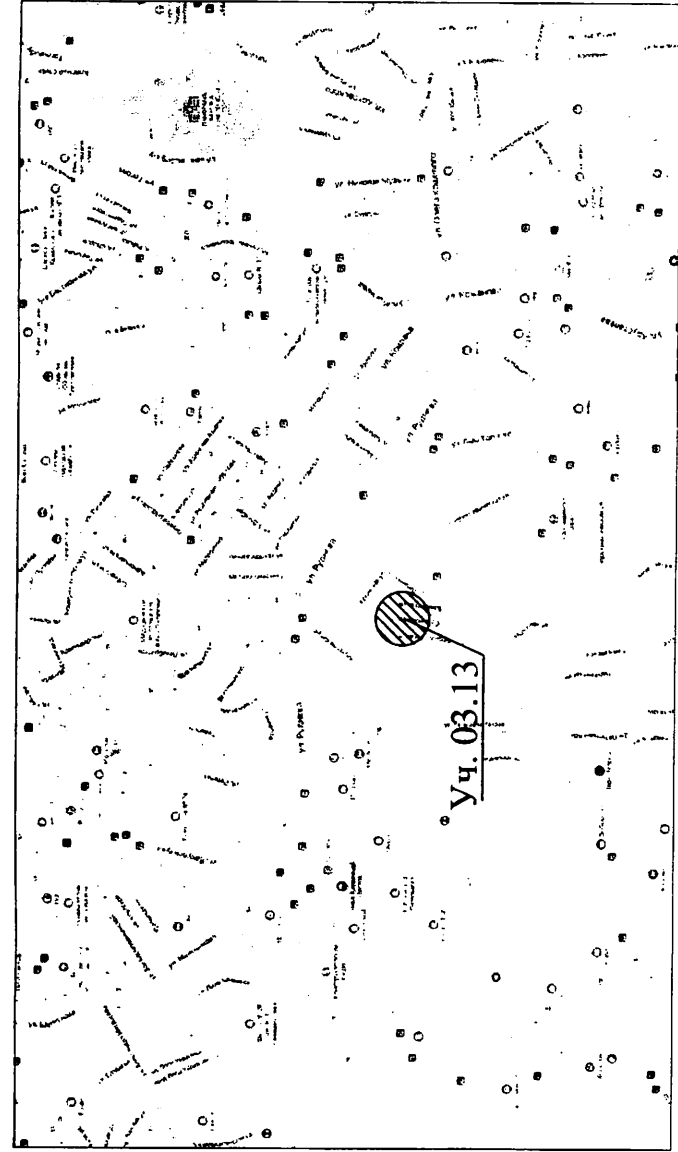

в части «Планировочная структура, включая ее элементы»:

Трассировка, размеры, исторические линии застройки Улично - дорожной сети.

В соответствии с пунктом 1 статьи 60 Федерального закона № 73-ФЗ градостроительная, хозяйственная и иная деятельность в историческом поселении должна осуществляться при условии обеспечения сохранности объектов культурного наследия, включенных в реестр, предмета охраны исторического поселения в соответствии с настоящим Федеральным законом.

#### УСЛОВНЫЕ ОБОЗНАЧЕНИЯ

- красные линии утвержденные
- красные линии отменяемые
- красные линии линейных объектов отменяемые
- красные линии проектируемые
- земельные участки, сведения о которых содержатся в ЕГРН
- объекты капитального строительства, сведения о которых содержатся в ЕГРН
- зоны с особыми условиями использования территории, сведения о которых содержатся в ЕГРН



Территория внесения изменений в существующие красные линии расположена в границах Достопримечательного места "Древний город Херсонес Таурический и крепости Чебело и Каламита". В соответствии с приказом Министерства культуры РФ от 12.08.2016 № 1864 рассматриваемая территория расположена в регламентном участке МЗ-9 с режимом использования Р-4.3.

В границах участка МЗ-9 (территория, преимущественно занятые объектами промышленности и специального назначения) разрешается:

- ремонт, реконструкция, новое строительство малоэтажной индивидуальной жилой застройки с объектами обслуживания населения; зданий культурного развития, в том числе ширка; зданий, предначиненных для просвещения, дошкольного, начального и среднего общего образования; здравоохранения;
- строительство объектов инженерной инфраструктуры, прокладка инженерных коммуникаций;
- проведение природоохранных мероприятий, инженерного обеспечения и благоустройства территории, прокладка инженерных коммуникаций;
- ведение сельскохозяйственной деятельности;
- в границах участка МЗ-9 запрещается:
  - строительство бломированной малоэтажной, средней и многоэтажной застройки, объектов промышленного и коммунально-складского назначения;
  - изменение исторической планировочной структуры Герардской хоры;
  - проведение земляных работ без археологических наблюдений, раскопок и сопровождающего археологического надзора.

Требования к градостроительному регламенту для участка МЗ-9:

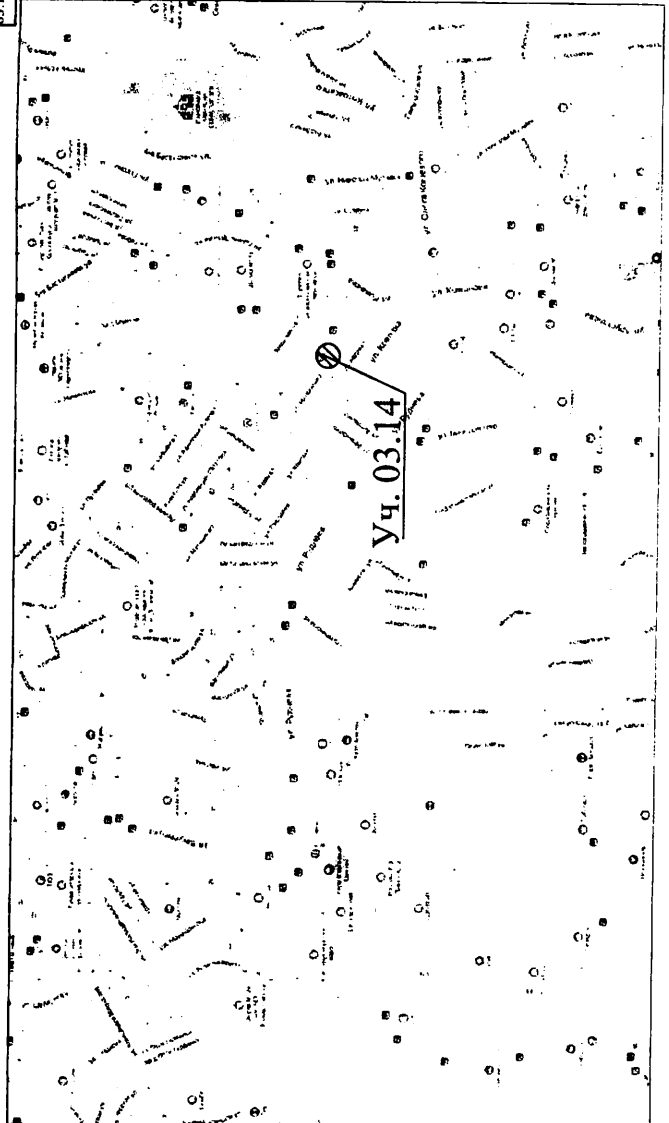
- в границах участка для земельных участков объектов спорта и здравоохранения - предельная высота 27 м, для земельного участка объектов культурного развития, в том числе ширка, предельная высота - 30 м при обязательном проведении визуального ландшафтного анализа;
- протяженность - 12 м, в границах земельных участков размещения зданий социального обслуживания населения, культурного развития, зданий дошкольного и среднего образования, здравоохранения и культуры - прямая фасадная линия не более 100 м;
- степень освоенности участков - 80%, в границах земельных участков размещения зданий социального обслуживания населения, культурного развития, зданий дошкольного и среднего образования, здравоохранения и культуры - не устанавливается.

#### УСЛОВНЫЕ ОБОЗНАЧЕНИЯ

- красные линии утвержденные
- красные линии отменяемые
- красные линии линейных объектов отменяемые
- красные линии проектируемые
- земельные участки, сведения о которых содержатся в ЕГРН
- объекты капитального строительства, сведения о которых содержатся в ЕГРН
- зоны с особыми условиями использования территории, сведения о которых содержатся в ЕГРН

**НИИ ГАМС**  
севастополь

Внесение изменений в документацию по планировке территории "Проект планировки и проект межевания территории улично-дорожной сети и территории общественного пользования". 03. Ленинский муниципальный округ.



Территория внесения изменений в существующие красные линии расположена в границах Исторического поселения в соответствии с приказом Министерства культуры Российской Федерации № 2 от 11 января 2016 «О включении города Севастополя в перечень исторических поселений федерального значения, утверждения границ территории и предмета охраны исторического поселения город Севастополь».

Охране подлежат:


- в части «Планировочная структура, включая ее элементы»;
- трассировка, размеры, исторические линии застройки улично - дорожной сети.
- В соответствии с пунктом 1 статьи 60 Федерального закона № 73-ФЗ градостроительная, хозяйственная и иная деятельность в историческом поселении должна осуществляться при условии обеспечения сохранности объектов культурного наследия, включенных в реестр, предмета охраны исторического поселения в соответствии с настоящим Федеральным законом.

**УСЛОВНЫЕ ОБОЗНАЧЕНИЯ**

- красные линии утвержденные
- красные линии отменяемые
- красные линии линейных объектов отменяемые
- красные линии проектируемые
- земельные участки, сведения о которых содержатся в ЕГРН
- объекты капитального строительства, сведения о которых содержатся в ЕГРН
- зоны с особыми условиями использования территории, сведения о которых содержатся в ЕГРН








#### УСЛОВНЫЕ ОБОЗНАЧЕНИЯ

- красные линии утвержденные
- красные линии отменяемые
- красные линии линейных объектов отменяемые
- красные линии проектируемые
- земельные участки, сведения о которых содержатся в ЕГРН
- объекты капитального строительства, сведения о которых содержатся в ЕГРН
- зоны с особыми условиями использования территории, сведения о которых содержатся в ЕГРН



Территория внесения изменений в существующие красные линии расположена в границах Дзистропримечательного места "Древний город Херсонес Таврический и крепости Чембало и Каламита". В соответствии с приказом Министерства культуры РФ от 12.08.2016 № 1864 рассматриваемая территория расположена в регламентном участке Г-10 с режимом использования Р-4-2.

В границах участков Г-10 (территории преимущественно многоэтажной, многоквартирной застройки с объектами инженерной инфраструктуры и объектами обслуживания) разрешается:

- проведение археологических полевых работ;
- новое строительство, ремонт, реконструкция, зданий жилого, культурно-бытового, административно делового назначения, зданий отдыха, спорта, здравоохранения, зданий, предназначенных для просвещения, дошкольного, начального и среднего общего образования;
- строительство объектов инженерной инфраструктуры;
- прокладка инженерных коммуникаций, улично-дорожной сети;
- осуществление природоохранных мероприятий;
- реконструкция существующих зданий промышленного назначения, специального назначения, не влияющих на сохранность археологических объектов. Реорганизация промышленных территорий с изменением функционального назначения участка в соответствии с градостроительной документацией утвержденной в установленном порядке;
- работы по благоустройству и озеленению территории.


В границах участка Г-10 запрещается:

- проведение строительных и земляных работ без проведения археологических наблюдений и раскопок.
- размещение новых объектов промышленного назначения.

Требования к градостроительному регламенту для участка Г-10:

- высотные параметры зданий и сооружений до 28 м,
- допускается повышение высотных параметров застройки с учетом формирования городских панорам и силуэта города на основе ландшафтно-визуального анализа.

Корректировка красных линий в отношении земельного участка с кадастровым номером 91:03:002002:522 не представляется возможным, в связи с тем, что ВРИ земельного участка - "для обслуживания торгового павильона в составе остановочного комплекса", что не подразумевает размещение объектов капитального строительства. Также к объекту торговли, который находится на данном земельном участке необходимы подъезды и разгрузочные площадки. На данный момент разгрузка товаров осуществляется с проезжей части, что препятствует дорожному движению и движению общественного транспорта.



Территория внесения изменений в существующие красные линии расположена в границах Достопримечательного места "Древний город Херсонес Таврический и крепость Чоуболо и Каламиты". В соответствии с приказом Министерства культуры РФ от 12.08.2016 № 1864 рассматриваемая территория расположена в регламентном участке ПР-17 с режимом использования Р-4-6.

В границах участка ПР-17 (территории, преимущественно занятые объектами промышленности и специального назначения) разрешается:

- эксплуатация объектов по функциональному назначению;
- строительство зданий туристической инфраструктуры (для участка ПР-37), промышленности, коммунально-складского и иного специального назначения, не наносящих ущерб объектам культурного наследия и при обязательном приведении визуального ландшафтного анализа;
- реорганизация территории с изменением функционального назначения;
- ремонт, реконструкция существующих зданий и сооружений, приспособление при изменении функционального назначения;
- объемно-пространственное решение зданий и сооружений в соответствии с технологией на основе визуального ландшафтного анализа, исключающего нарушение основных секторов обзора достопримечательного места.

В границах участка ПР-17 запрещается:

- ограничение по высоте - 22 м, (предельная высота уточняется выводами визуально-ландшафтного анализа, для территории юго-восточнее улиц Гидрографическая и Токрева - не более 32 м в местах с учетом понижения рельефа, проектное решение должно предусматривать формирование жилого комплекса переменной высотности с объектами обслуживания населения, членением фасадов путем использования различных цветовых палитр, отделочных материалов и систем, понижения высоты жилого комплекса до 19 м в сторону общественных пространств, озелененных пространств и территории компонента объекта, включенного в список всемирного наследия ЮНЕСКО «Древний город Херсонес Таврический и его хора» - «Хора в Стрелешской балке»);
- ограничение по протяженности фасада - прямая фасадная линия не более 100 м;
- ограничение площади застройки территории участка - не регламентируется;
- другие ограничения - вид разрешенного использования - промышленная, научно-исследовательская деятельность и многоквартирная жилая застройка.

Требования к градостроительному регламенту для участка ПР-17:

- развитее и размещение экологически опасных объектов;
- размещение зданий и сооружений промышленности, коммунально-складского и иного специального назначения, негативно влияющих на объекты культурного наследия, их территории, а также нарушающие восприятие объектов культурного наследия.

УСЛОВНЫЕ ОБОЗНАЧЕНИЯ


- красные линии утвержденные
- красные линии отменяемые
- красные линии линейных объектов отменяемые
- красные линии проектируемые
- земельные участки, сведения о которых содержатся в ЕГРН
- объекты капитального строительства, сведения о которых содержатся в ЕГРН
- зоны с особыми условиями использования территории, сведения о которых содержатся в ЕГРН





**УСЛОВНЫЕ ОБОЗНАЧЕНИЯ**

- красные линии утвержденные
- красные линии отмеченные
- красные линии линейных объектов отмеченные
- красные линии проектируемые
- земельные участки, сведения о которых содержится в ЕГРН
- объекты капитального строительства, сведения о которых содержится в ЕГРН
- зоны с особыми условиями использования территорий, сведения о которых содержится в ЕГРН
- схема расположения земельного участка
- границы территории выделенных объектов культурного наследия



Территория внесения изменений в существующие красные линии расположена в границах Достопримечательного места "Древний город Хорсонск Тауркский и окрестности Чыбыло и Каламга". В соответствии с приказом Министерства культуры РФ от 12.08.2016 № 1864 рассматриваемая территория расположена в регламентном участке Г-10 с режимом использования Р-4-2.

**В границах участка Г-10 (территории преимущественно многоквартирной, многоквартирной застройки с объектами инженерной инфраструктуры и объектами обслуживания) разрешается:**

- проведение археологических полевых работ;
- новое строительство, ремонт, реконструкция, зданий, жилого, культурно-бытового, административно делового назначения, зданий отдыха, спорта, здравоохранения, зданий, предназначенных для просвещения, дошкольного, начального, среднего общего образования;
- строительство объектов инженерной инфраструктуры;
- прокладка инженерных коммуникаций, улично-дорожной сети;
- осуществление природоохранных мероприятий;
- реконструкция существующих зданий промышленного назначения, специального назначения, не входящих на сохранность археологических объектов. Реорганизация промышленных территорий с изменением функционального назначения участка в соответствии с градостроительной документацией утвержденной в установленном порядке;
- работы по благоустройству и озеленению территории.

**В границах участка Г-10 запрещается:**

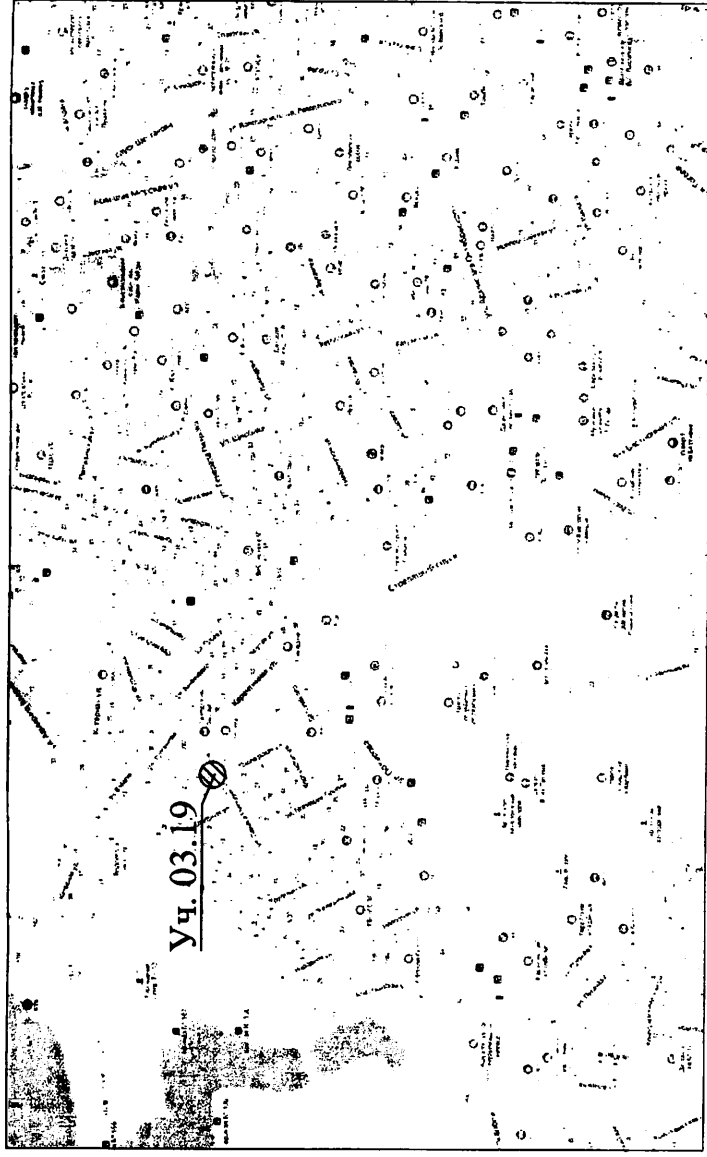
- проведение строительных и земляных работ без проведения археологических наблюдений и раскопок;
- размещение новых объектов промышленного назначения.

**Требования к градостроительному регламенту для участка Г-10:**

- высотные параметры зданий и сооружений до 28 м;
- допускается повышение высотных параметров застройки с учетом формирования городских панорам и силуэта города на основе ландшафтно-визуального анализа.

Корректировка красных линий в отношении схемы земельного участка ГУ-12356/21 балка Серадилнаки, ПК ГСПК "Вымпел-2" не представляется возможным, в связи с тем, что согласно документация по планировке территории "Проект планировки и проект межевания территории улично-дорожной сети и территории общественного пользования" утвержденной постановлением Правительства города Севастополя от 23.04.2021 №248-ПП по участку проходит проектируемая улица №1 "Герасовская розада" (широтная связь №3). Красные линии линии проектируемой дороги утверждены в соответствии с действующими нормативами.

Участок 03.18 находится в непосредственной близости с выделенным объектом культурного наследия "Скальный мотельник", расположенным по адресу: Российская Федерация, г. Севастополь, на восточном и западном склонах Серадилной балки, южнее ее соединения с Хомутовой балкой. Граница и требования к существованию легальности в границах территории объекта культурного наследия утверждены приказом Управления охраны объектов культурного наследия города Севастополя от 09.12.2020 № 401.




Территория внесения изменений в существующие красные линии расположена в границах Достопримечательного места "Древний город Херсонес Таврический и крепости Чембало и Каламита". В соответствии с приказом Министерства культуры РФ от 12.08.2016 № 1864 рассматриваемая территория расположена в регламентном участке МЗ-9 с режимом использования Р-4-3.

- В границах участков МЗ-9 (территории, преимущественно занятые объектами промышленности и специального назначения) разрешается:
- ремонт, реконструкция, новое строительство малоэтажной индивидуальной жилой застройки с объектами обслуживания населения; зданий культурного развития, в том числе цирка; зданий, предназначенных для просвещения, дошкольного, начального и среднего общего образования; здравоохранения;
  - строительство объектов инженерной инфраструктуры, прокладка инженерных коммуникаций;
  - проведение природоохранных мероприятий, инженерного обеспечения и благоустройства территории, прокладка инженерных коммуникаций;
  - ведение сельскохозяйственной деятельности.
- В границах участка МЗ-9 запрещается:
- строительство блокированной малоэтажной, средней и многоэтажной застройки, объектов промышленного и коммунально-складского назначения;
  - изменение исторической планировочной структуры Гераклеийской хоры;
  - проведение земляных работ без археологических наблюдений, раскопок и сопровождающего археологического надзора.

- Требования к градостроительному регламенту для участка МЗ-9:
- в границах участка: для земельных участков объектов спорта и здравоохранения - предельная высота 27 м, для земельного участка объектов культурного развития, в том числе цирка, предельная высота - 30 м при обязательном проведении визуального-ландшафтного анализа;
- протяженность - 12 м, в границах земельных участков размещения зданий социального обслуживания населения, культурного развития, зданий дошкольного и среднего образования, здравоохранения и культуры - прямая фасадная линия не более 100 м;
- степень озелененности участков - 80%, в границах земельных участков размещения зданий социального обслуживания населения, культурного развития, зданий дошкольного и среднего образования, здравоохранения и культуры - не устанавливается.

**УСЛОВНЫЕ ОБОЗНАЧЕНИЯ**

- красные линии утвержденные
- красные линии отменяемые
- красные линии линейных объектов отменяемые
- красные линии проектируемые
- земельные участки, сведения о которых содержатся в ЕГРН
- объекты капитального строительства, сведения о которых содержатся в ЕГРН
- зоны с особыми условиями использования территории, сведения о которых содержатся в ЕГРН



Территория внесения изменений в существующие красные линии расположена в границах Достопримечательного места "Древний город Херсонес Таврический и крепости Чамболо и Каламита". В соответствии с приказом Министерства культуры РФ от 12.08.2016 № 1864 рассматриваемая территория расположена в регламентном участке Г-10 с режимом использования Р-4-2.

**В границах участка Г-10 территории преимущественно многоэтажной, многоквартирной застройки с объектами инженерной инфраструктуры и объектами обслуживания) разрешается:**


- проведение археологических полевых работ;
  - новое строительство, ремонт, реконструкция, зданий жилого, культурно-бытового, административно делового назначения, зданий отдыха, спорта, здравоохранения, зданий, предназначенных для просвещения, дошкольного, начального и среднего общего образования;
  - строительство объектов инженерной инфраструктуры;
  - прокладка инженерных коммуникаций, улично-дорожной сети;
  - осуществление природоохранных мероприятий;
  - реконструкция существующих зданий промышленного назначения, специального назначения, не влияющих на сохранность археологических объектов.
- Реорганизация промышленных территорий с изменением функционального назначения участка в соответствии с градостроительной документацией утвержденной в установленном порядке;
- работы по благоустройству и озеленению территории.

**В границах участка Г-10 запрещается:**

- проведение строительных и земляных работ без проведения археологических наблюдений и раскопок.
- размещение новых объектов промышленного назначения.


**Требования к градостроительному регламенту для участка Г-10:**

- высотные параметры зданий и сооружений до 28 м;
- допускается повышение высотных параметров застройки с учетом формирования городских панорам и силуэта города на основе ландшафтно-визуального анализа.












**УСЛОВНЫЕ ОБОЗНАЧЕНИЯ**

- красные линии утвержденные
- красные линии отменяемые
- красные линии линейных объектов отменяемые
- красные линии проектируемые
- схема расположения земельного участка
- земельные участки, сведения о которых содержатся в ЕГРН
- объекты капитального строительства, сведения о которых содержатся в ЕГРН
- зоны с особыми условиями использования территории, сведения о которых содержатся в ЕГРН



**УСЛОВНЫЕ ОБОЗНАЧЕНИЯ**

-  красные линии утвержденных
-  красные линии отмененные
-  красные линии линейных объектов отмененные
-  красные линии проектируемые
-  земельные участки, сведения о которых содержатся в ЕГРН
-  объекты капитального строительства, сведения о которых содержатся в ЕГРН
-  зоны с особыми условиями использования территории, сведения о которых содержатся в ЕГРН
-  зоны расположения земельного участка



Территория вышеназванных изменений в существующие красные линии расположена в границах Досмотримательного места "Древний город Херсонес Гавричский и крепости Чесвало и Каламита". В соответствии с приказом Министерства культуры РФ от 12.08.2016 № 1864 рассматриваемая территория расположена в регламентном участке ПР-17 с режимом использования Р-4.6.

**В границах участка ПР-17 (территории, преимущественно занятые объектами промышленности и специального назначения) разрешается:**

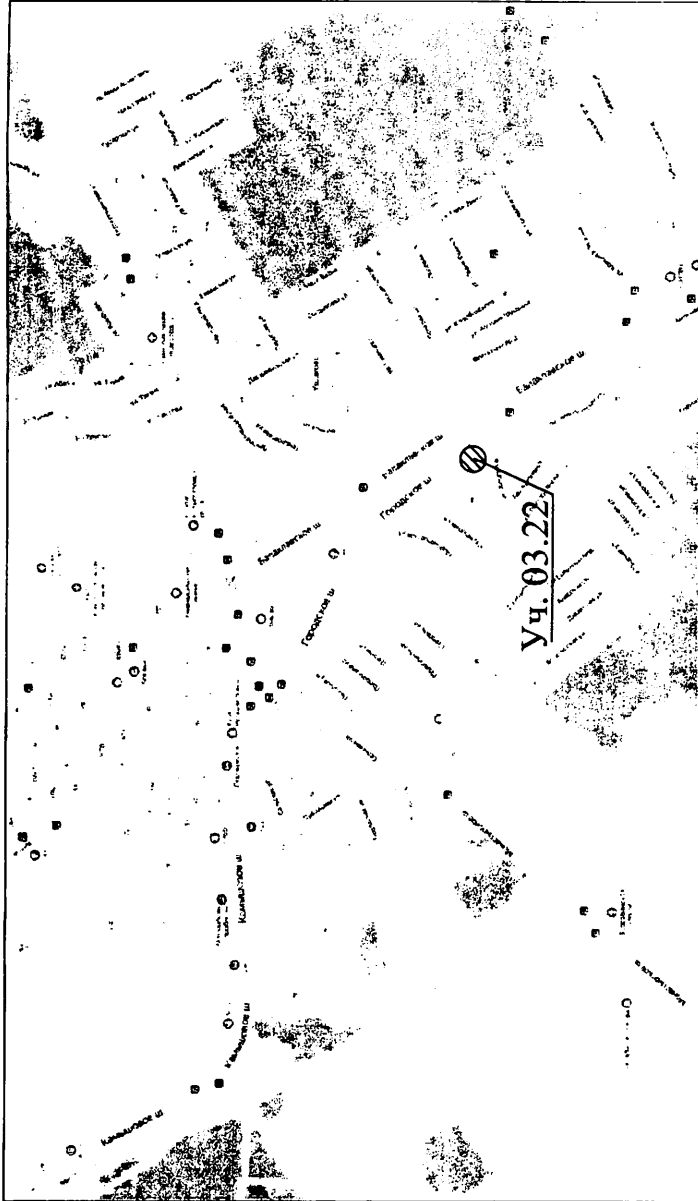

- эксплуатация объектов по функциональному назначению;
- строительство зданий туристической инфраструктуры (для участка ПР-37), промышленности, коммунально-складского и иного специального назначения, не наносищих ущерб объектам культурного наследия и при обязательном проведении визуального-ландшафтного анализа;
- реорганизация территории с изменением функционального назначения;
- ремонт, реконструкция существующих зданий и сооружений, приспособление при изменении функционального назначения;
- объемно-пространственное решение зданий и сооружений в соответствии с технологией на основе визуального ландшафтного анализа, исключая нарушение основных секторов обзора достопримечательного места.

**Требования к градостроительному регламенту для участка ПР-17:**

- ограничение по высоте - 22 м, предельная высота Уточняется выводами визуально-ландшафтного анализа, для территории юго-восточнее улиц Гидрографическая и Голубева - не более 32 м в местах с учетом понижения рельефа, проектное решение должно предусматривать формирование жилого комплекса переменной высоты с объектами обслуживания населения, членением фасадов путем использования различных типовых пространств, отделочных материалов и систем, понижением высоты жилого комплекса до 19 м в сторону общественных пространств, озелененных холмов - «Холм в Стрелецкой балке»;
- ограничение по протяженности фасада - прямая фасадная линия не более 100 м;
- ограничение площади застройки территории участка - не регламентируется;
- другие ограничения - вид разрешенного использования - производственная, научно-исследовательская деятельность и многоквартирная жилая застройка.

**В границах участка ПР-17 запрещается:**

- развитее и размещение экологически опасных объектов;
- размещение зданий и сооружений промышленности, коммунально-складского и иного специального назначения, негативно влияющих на объекты культурного наследия, их территорию, а также нарушающие восприятие объектов культурного наследия.



Территория внесения изменений в существующие красные линии расположена в границах Достопримечательного места "Древний город Херсонес Таврический и крепости Чэмбало и Каламита". В соответствии с приказом Мининтерстава культуры РФ от 12.08.2016 № 1864 рассматриваемая территория расположена в регламентном участке МЗ-14 с режимом использования Р-4-3.

В границах участков МЗ-14 (территории малотажной индивидуальной жилой застройки с объектами обслуживания, объектами отдыха) разрешается:

- ремонт, реконструкция, новое строительство малотажной индивидуальной жилой застройки с объектами обслуживания населения; зданий культурного развития, в том числе цирка; зданий, предназначенных для просвещения, дошкольного, начального и среднего общего образования; здравоохранения;
- строительство объектов инженерной инфраструктуры, прокладка инженерных коммуникаций;
- проведение природоохранных мероприятий, инженерного обеспечения и благоустройства территории, прокладка инженерных коммуникаций;
- ведение сельскохозяйственной деятельности.

В границах участка МЗ-14 запрещается:



- строительство блокированной малоэтажной, средней и многоэтажной застройки, объектов промышленного и коммунально-складского назначения;
- изменение исторической планировочной структуры Герасимовской хоры;
- проведение земляных работ без археологических наблюдений, раскопок и сопровождающего археологического надзора.

Требования к градостроительному регламенту для участка МЗ-14:

- в границах участка: для зданий, предназначенных для просвещения, дошкольного, начального и среднего общего образования - предельная высота 16 м; протяженность - 12 м, в границах земельных участков размещения зданий социального обслуживания населения, культурного развития, зданий дошкольного и среднего образования, здравоохранения и культуры - прямая фасадная линия не более 100 м;
- степень озелененности участков - 80%, в границах земельных участков размещения зданий социального обслуживания населения, культурного развития, зданий дошкольного и среднего образования, здравоохранения и культуры - не устанавливается.

#### УСЛОВНЫЕ ОБОЗНАЧЕНИЯ

- красные линии утвержденные
- красные линии отменяемые
- красные линии линейных объектов отменяемые
- красные линии проектируемые
- земельные участки, сведения о которых содержатся в ЕГРН
- объекты капитального строительства, сведения о которых содержатся в ЕГРН
- зоны с особыми условиями использования территории, сведения о которых содержатся в ЕГРН



Территория внесения изменений в существующие красные линии расположена в Границах Достопримечательного места "Древний город Херсонес Таврический и крепости Чамбало и Каламита". В соответствии с приказом Министерства культуры РФ от 12.08.2016 № 1864 рассматриваемая территория расположена в регламентном участке Г-10 с режимом использования Р-4-2.

В границах участка Г-10 (территории преимущественно многоэтажной, многоквартирной застройки с объектами инженерной инфраструктуры и объектами обслуживания) разрешается:

- проведение археологических полевых работ;
  - новое строительство, ремонт, реконструкция, зданий жилого, культурно-бытового, административно-делового назначения, зданий отдыха, спорта, здравоохранения, зданий, предназначенных для просвещения, дошкольного, начального и среднего общего образования;
  - строительство объектов инженерной инфраструктуры;
  - прокладка инженерных коммуникаций, улично-дорожной сети;
  - осуществление природоохранных мероприятий;
  - реконструкция существующих зданий промышленного назначения, специального назначения, не влияющих на сохранность археологических объектов.
- Резервизация промышленных территорий с изменением функционального назначения участка в соответствии с градостроительной документацией утвержденной в установленном порядке:
- работы по благоустройству и озеленению территории.








В границах участка Г-10 запрещается:

- проведение строительных и земляных работ без проведения археологических наблюдений и раскопок.
- размещение новых объектов промышленного назначения.

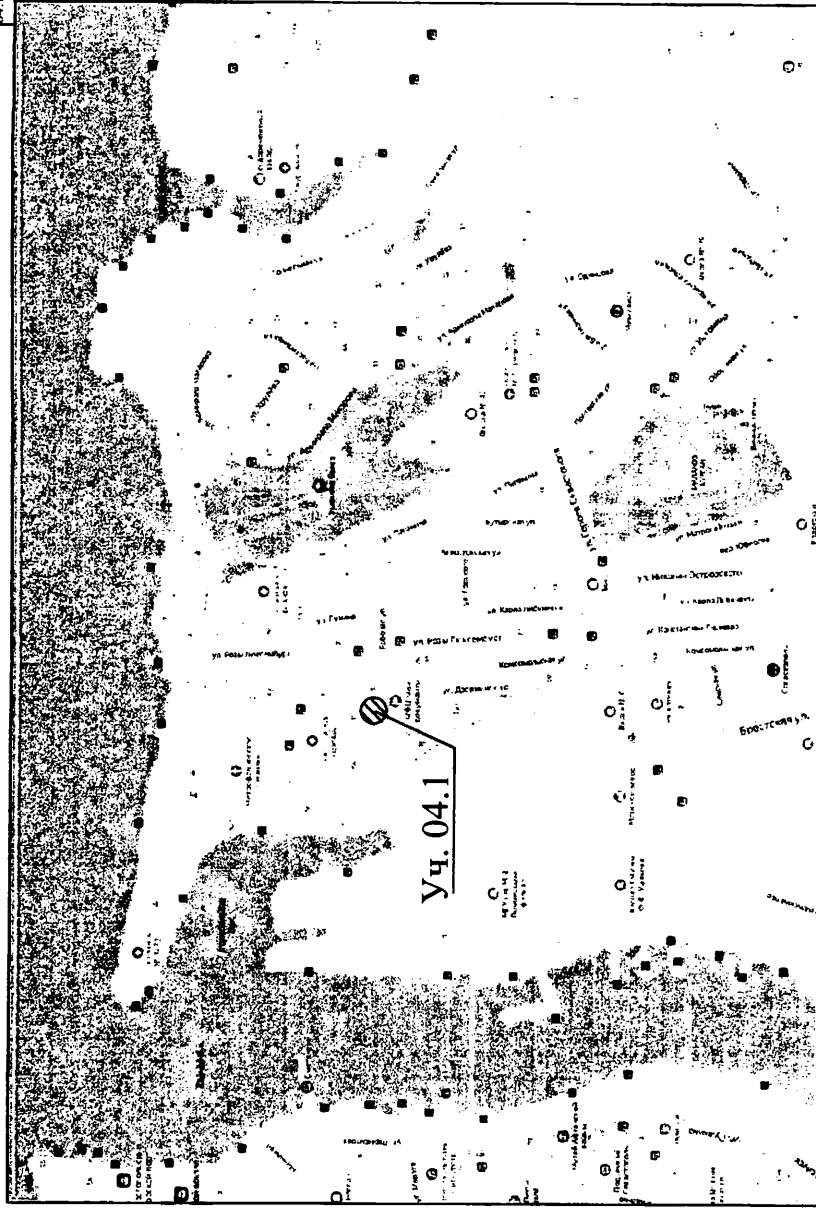

Требования к градостроительному регламенту для участка Г-10:

- высотные параметры зданий и сооружений до 28 м;
- допускается повышение высотных параметров застройки с учетом формирования городских панорам и силуэта города на основе ландшафтно-визуального анализа.

#### УСЛОВНЫЕ ОБОЗНАЧЕНИЯ

- красные линии утвержденные 
- красные линии отменяемые 
- красные линии линейных объектов отменяемые 
- красные линии проектируемые 
- земельные участки, сведения о которых содержатся в ЕГРН 
- объекты капитального строительства, сведения о которых содержатся в ЕГРН 
- зоны с особыми условиями использования территории, сведения о которых содержатся в ЕГРН 

## 04.Нахимовский муниципальный округ



Территория внесения изменений в существующие красные линии расположена в границах исторического поселения согласно приказа Министерства культуры Российской Федерации № 2 от 11 января 2016 «О включении города Севастополя в перечень исторических поселений федерального значения, утверждении границ территории и предмета охраны исторического поселения город Севастополь».

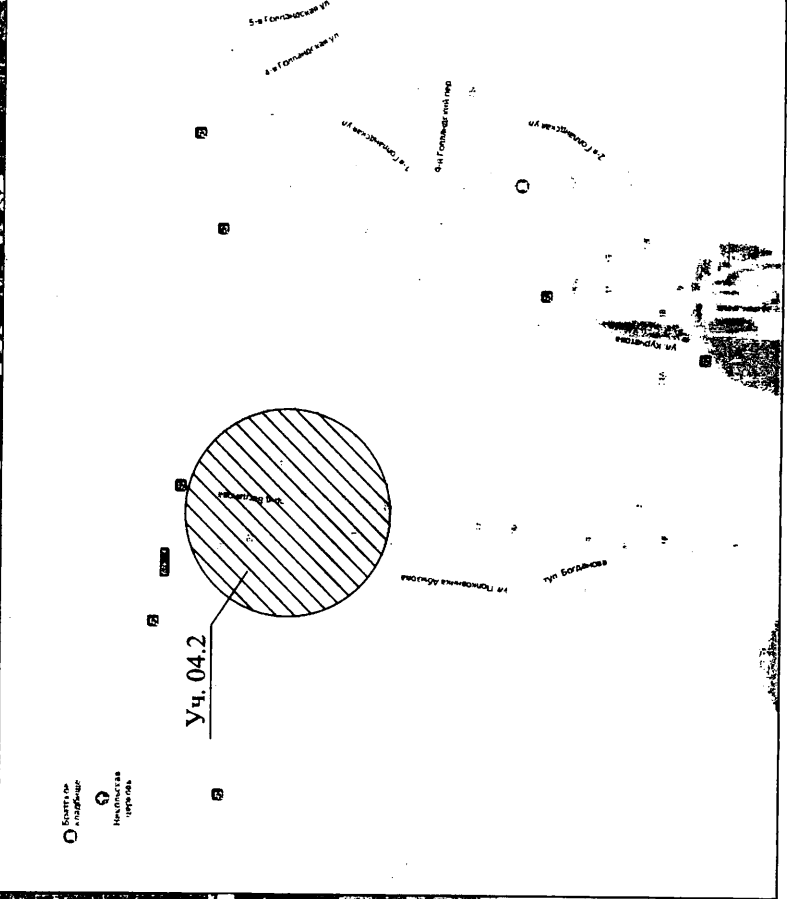

**УСЛОВНЫЕ ОБОЗНАЧЕНИЯ**

- красные линии утвержденные
- красные линии отменяемые
- красные линии линейных объектов отменяемые
- красные линии проектируемые
- земельные участки, сведения о которых содержатся в ЕГРН
- объекты капитального строительства, сведения о которых содержатся в ЕГРН
- зоны с особыми условиями использования территории, сведения о которых содержатся в ЕГРН



**УСЛОВНЫЕ ОБОЗНАЧЕНИЯ**

- красные линии утвержденных
- красные линии отмененные
- красные линии линейных объектов отмененные
- красные линии пресекательные
- земельные участки, сведения о которых содержатся в ЕГРН
- объекты капитального строительства, сведения о которых содержатся в ЕГРН
- зоны с особыми условиями использования территории, сведения о которых содержатся в ЕГРН
- границы территории выделенных объектов культурного наследия



Участок 04.2 находится в 150-метровой широтной зоне объекта культурного наследия федерального значения «Еврейские кладбища: шихитские и сепаритские. Крым (г. Севастополь)» (г. Севастополь, ул. Богданова).

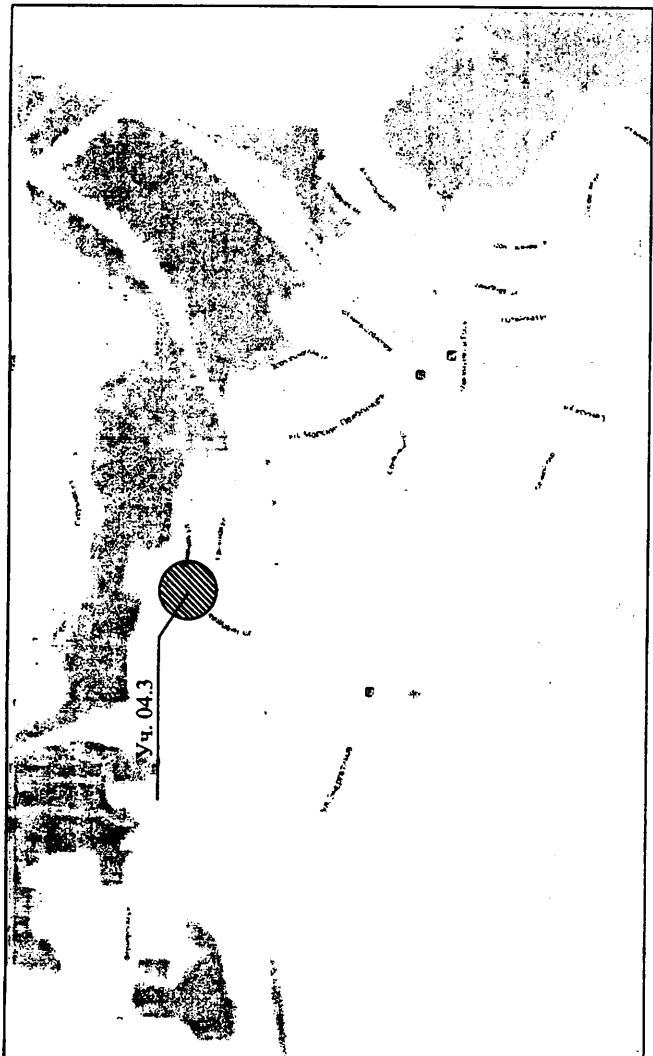
Согласно постановлению Правительства Республики Крым от 25.08.2015 № 114/пг «Об утверждении перечня объектов культурного наследия (памятников истории и культуры) народов Республики Крым», расположенных на территории Севастополя, объект 04.2 является объектом культурного наследия федерального значения «Еврейские кладбища: шихитские и сепаритские. Крым (г. Севастополь)» (г. Севастополь, ул. Богданова).

В соответствии с постановкой № 40-пг от 27.10.2015 «Об утверждении перечня объектов культурного наследия, подлежащих изъятию для государственных нужд Республики Крым», объект 04.2 является объектом культурного наследия федерального значения «Еврейские кладбища: шихитские и сепаритские. Крым (г. Севастополь)» (г. Севастополь, ул. Богданова).

В соответствии с постановкой № 40-пг от 27.10.2015 «Об утверждении перечня объектов культурного наследия, подлежащих изъятию для государственных нужд Республики Крым», объект 04.2 является объектом культурного наследия федерального значения «Еврейские кладбища: шихитские и сепаритские. Крым (г. Севастополь)» (г. Севастополь, ул. Богданова).

В соответствии с постановкой № 40-пг от 27.10.2015 «Об утверждении перечня объектов культурного наследия, подлежащих изъятию для государственных нужд Республики Крым», объект 04.2 является объектом культурного наследия федерального значения «Еврейские кладбища: шихитские и сепаритские. Крым (г. Севастополь)» (г. Севастополь, ул. Богданова).

В соответствии с постановкой № 40-пг от 27.10.2015 «Об утверждении перечня объектов культурного наследия, подлежащих изъятию для государственных нужд Республики Крым», объект 04.2 является объектом культурного наследия федерального значения «Еврейские кладбища: шихитские и сепаритские. Крым (г. Севастополь)» (г. Севастополь, ул. Богданова).




Красные линии устанавливаются по границам земельных участков, стоящих на кадастровом учете, а так же по границам существующих объектов капитального строительства, на которые имеются правоустанавливающие документы.

**УСЛОВНЫЕ ОБОЗНАЧЕНИЯ**

- красные линии утвержденные
- красные линии отменяемые
- красные линии линейных объектов отменяемые
- красные линии проектируемые
- земельные участки, сведения о которых содержатся в ЕГРН
- объекты капитального строительства, сведения о которых содержатся в ЕГРН
- зоны с особыми условиями использования территории, сведения о которых содержатся в ЕГРН

**НИИ ГАИС**  
севастополь


Внесение изменений в документацию по планировке территории "Проект планировки и проект межевания территории улочно-дорожной сети и территории общественного пользования". 04. Нахимовский муниципальный округ.



Красные линии устанавливаются по границам земельных участков, стоящих на кадастровом учете, а так же по границам существующих объектов капитального строительства.

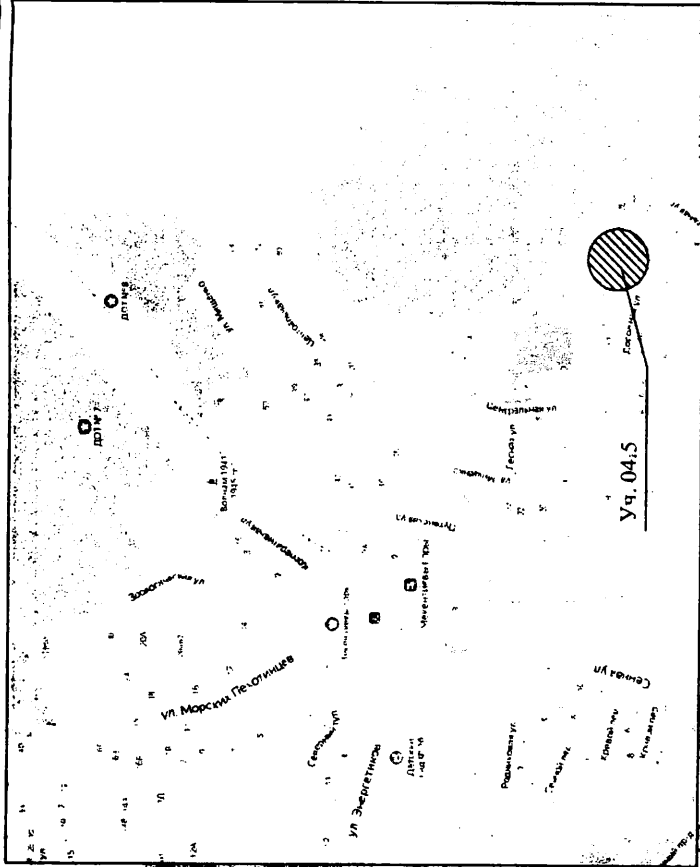
**УСЛОВНЫЕ ОБОЗНАЧЕНИЯ**

- красные линии утвержденные
- красные линии отменяемые
- красные линии линейных объектов отменяемые
- красные линии проектируемые
- земельные участки, сведения о которых содержатся в ЕГРН
- объекты капитального строительства, сведения о которых содержатся в ЕГРН
- зоны с особыми условиями использования территории, сведения о которых содержатся в ЕГРН



**НИИ ГАИС**  
севастополь

Внесение изменений в документацию по планировке территории "Проект планировки и проект межевания территории улочно-дорожной сети и территории общественного пользования", 04, Нахимовский муниципальный округ.



**УСЛОВНЫЕ ОБОЗНАЧЕНИЯ**

- красные линии утвержденные
- красные линии отменяемые
- красные линии линейных объектов отменяемые
- красные линии проектируемые
- земельные участки, сведения о которых содержатся в ЕГРН
- объекты капитального строительства, сведения о которых содержатся в ЕГРН
- зоны с особыми условиями использования территории, сведения о которых содержатся в ЕГРН

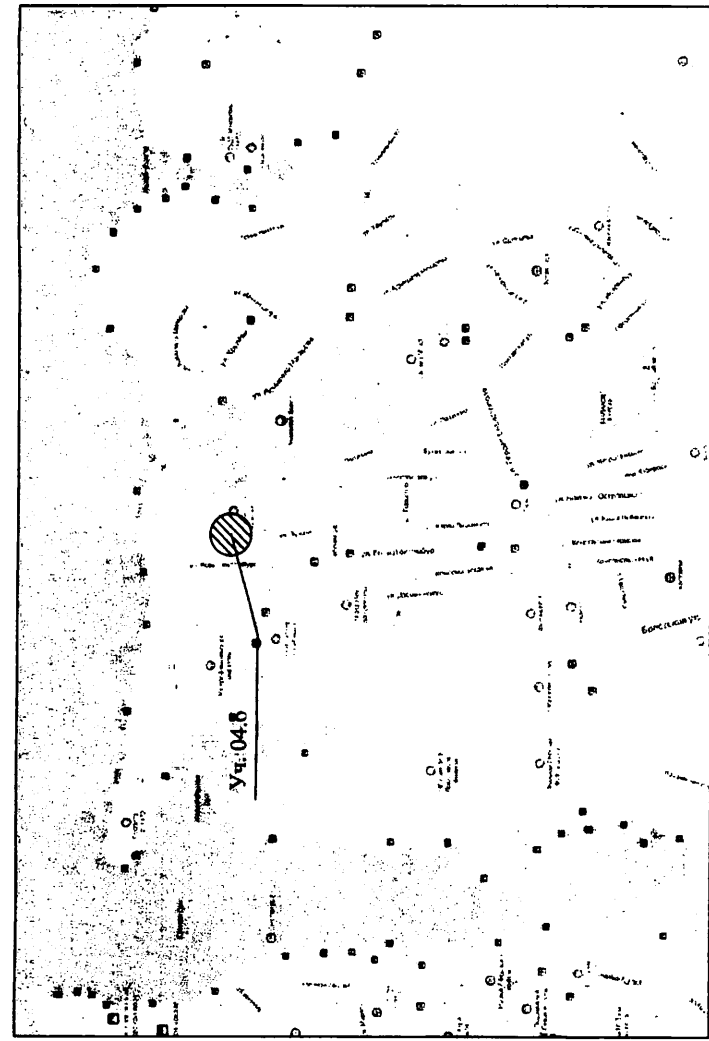
Красные линии устанавливаются по границам земельных участков, стоящих на кадастровом учете, а так же по границам существующих объектов капитального строительства.

**НИИ ГАИС**  
севастополь

Внесение изменений в документацию по планировке территории "Проект планировки и проект межевания территории улочно-дорожной сети и территории общественного пользования", 04. Нахимовский муниципальный округ.



Участок 04.6 непосредственно связан с границами территории выявленного объекта культурного наследия «Ансамбль жилых домов 1955 г. по ул. Надеждинцев» (ул. Надеждинцев, д. 1-5, ул. Надеждинцев, д. 3, ул. Надеждинцев, д. 5), согласно приказу Управления от 22.11.2022 № 315 «О включении объекта, обладающего признаками объекта культурного наследия «Ансамбль жилых домов 1955 г. по ул. Надеждинцев», расположенного по адресу: Российская Федерация, г. Севастополь, ул. Надеждинцев, д. 1-5, ул. Надеждинцев, д. 3, ул. Надеждинцев, д. 5, в перечень выявленных объектов культурного наследия». Участок находится в 100-метровой защитной зоне объекта культурного наследия регионального значения «Памятник Даше Севастопольской» (ул. Надеждинцев, 15, территория 3-й горбольницы).



Территория внесения изменений в существующие красные линии расположена в границах исторического поселения согласно приказа Министерства культуры Российской Федерации № 2 от 11 января 2016 «О включении города Севастополь в перечень исторических поселений федерального значения, утверждении границ территории и предмета охраны исторического поселения город Севастополь».

Охране подлежат:

- планировочная структура, включая ее элементы;
- трассировка, размеры, исторические линии застройки улицы - дорожной сети.

В соответствии с пунктом 1 статьи 60 Федерального закона № 73-ФЗ градостроительная, хозяйственная и иная деятельность в историческом поселении должна осуществляться при условии обеспечения сохранности объектов культурного наследия, включенных в реестр, предмета охраны исторического поселения в соответствии с настоящим Федеральным законом.

Территория находится в защитной зоне объектов культурного наследия. Согласно пунктам 3, 4 статьи 34.1 Федерального закона № 73-ФЗ и в границах зон охраны объектов культурного наследия являются территории, которые прилегают к включенным в реестр памятникам и ансамблям и в границах которых в целях обеспечения сохранности объектов культурного наследия композиционно-видовых связей (панорам) запрещается строительство объектов капитального строительства и их реконструкция, связанная с изменением их параметров (высоты, количества этажей, площади), за исключением строительства и реконструкции линейных объектов.

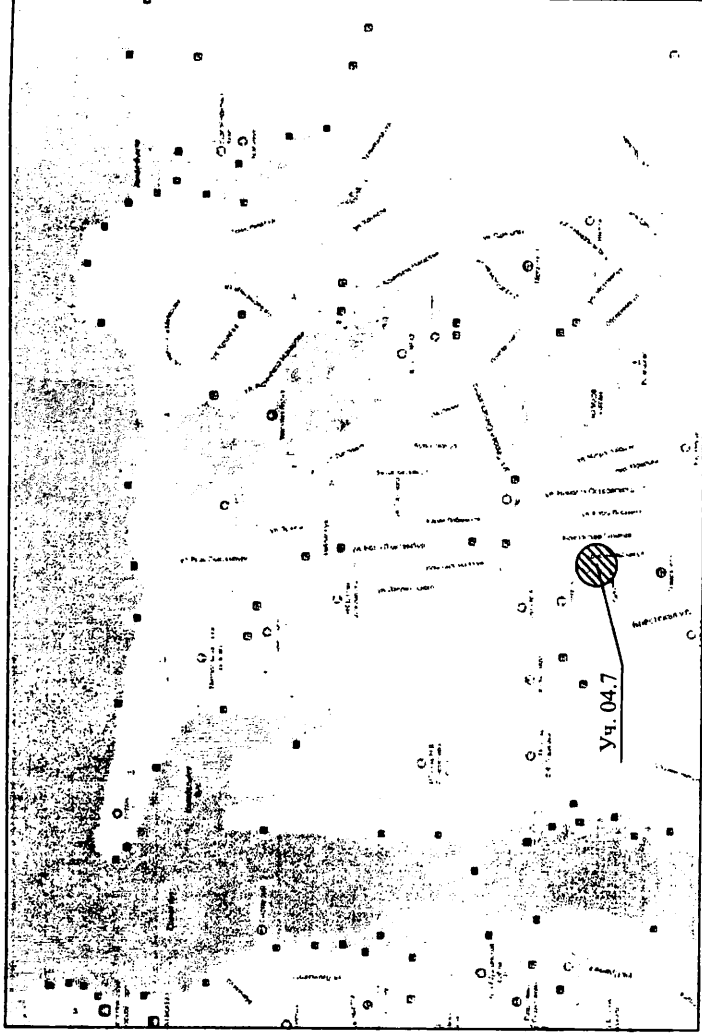
Защитная зона объекта культурного наследия прекращает существование со дня внесения в Единый государственный реестр недвижимости сведений о зонах охраны такого объекта культурного наследия.

#### УСЛОВНЫЕ ОБОЗНАЧЕНИЯ

- красные линии утвержденные
- красные линии отменяемые
- красные линии линейных объектов отменяемые
- красные линии проектируемые
- земельные участки, сведения о которых содержатся в ЕГРН
- объекты капитального строительства, сведения о которых содержатся в ЕГРН
- зоны с особыми условиями использования территории, сведения о которых содержатся в ЕГРН

**НИИ ГАМС**  
Севастополь

Внесение изменений в документацию по планировке территории "Проект планировки и проект межевания территории участочно-дорожной сети и территории общественного пользования". 04. Нахимовский муниципальный округ.



Территория внесения изменений в существующие красные линии расположена в границах исторического поселения согласно приказа Министерства культуры Российской Федерации № 2 от 11 января 2016 «О включении города Севастополя в перечень исторических поселений федерального значения, утверждении границ территории и предмета охраны исторического поселения город Севастополь».

Охране подлежат:

в части «Планировочная структура, включая ее элементы»:

- трассировка, размеры, исторические линии застройки улочно - дорожной сети.  
 В соответствии с пунктом 1 статьи 60 Федерального закона № 73-ФЗ градостроительная, хозяйственная и иная деятельность в историческом поселении должна осуществляться при условии обеспечения сохранности объектов культурного наследия, включенных в реестр, предмета охраны исторического поселения в соответствии с настоящим Федеральным законом.

Территория находится в защитной зоне объектов культурного наследия. Согласно пунктам 3, 4 статьи 34.1 Федерального закона № 73-ФЗ защитными зонами объектов культурного наследия являются территории, которые прилегают к включенным в реестр памятникам и ансамблям и в границах которых в целях обеспечения сохранения объектов культурного наследия композиционно-видовых связей (панорам) запрещается строительство объектов капитального строительства и их реконструкция, связанная с изменением их параметров (высоты, количества этажей, площади), за исключением строительства и реконструкции линейных объектов».

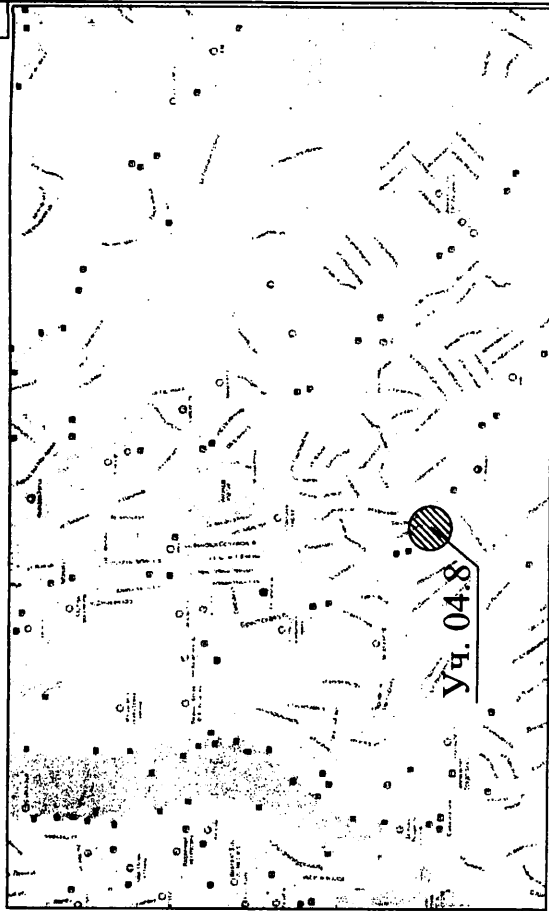
Защитная зона объекта культурного наследия прекращает существование со дня внесения в Единый государственный реестр недвижимости сведений о зонах охраны такого объекта культурного наследия.

Красные линии устанавливаются по границам земельных участков, стоящих на кадастровом учете, а так же по границам существующих объектов капитального строительства, на которые имеются правоустанавливающие документы.



**УСЛОВНЫЕ ОБОЗНАЧЕНИЯ**

- красные линии утвержденные
- красные линии отменяемые
- красные линии линейных объектов отменяемые
- красные линии проектируемые
- земельные участки, сведения о которых содержатся в ЕГРН
- объекты капитального строительства, сведения о которых содержатся в ЕГРН
- зоны с особыми условиями использования территории, сведения о которых содержатся в ЕГРН



Территория внесения изменений в существующие красные линии расположена в границах исторического поселения согласно приказа Министерства культуры Российской Федерации № 2 от 11 января 2016 «О исключении города Севастополя в перечень исторических поселений федерального значения», утверждения границ территории и предмета охраны исторического поселения город Севастополь.

Охране подлежат:

- планировочная структура, включая ее элементы;
- трассировка, размеры, исторические линии застройки, дорожной сети.

В соответствии с пунктом 1 статьи 60 Федерального закона № 73-ФЗ градостроительная, хозяйственная и иная деятельность в историческом поселении должна осуществляться при условии обеспечения сохранности объектов культурного наследия, включенных в реестр, предмета охраны исторического поселения в соответствии с настоящим Федеральным законом.

**УСЛОВНЫЕ ОБОЗНАЧЕНИЯ**

- красные линии утвержденные
- красные линии отмечаемые
- красные линии линейных объектов отмечаемые
- красные линии проектируемые
- земельные участки, сведения о которых содержатся в ЕГРН
- объекты капитального строительства, сведения о которых содержатся в ЕГРН
- зоны с особыми условиями использования территории, сведения о которых содержатся в ЕГРН




Территория внесения изменений в существующие красные линии расположена в границах исторического поселения согласно приложению к Федеральному Закону от 11 января 2016 г. «О внесении изменений в перечень исторических поселений федерального значения, утверждения границ территории и предмета охраны исторического поселения города Севастополя».

Охраняется подложка:



в части «Планировочная структура, включая ее элементы»: транспортная сеть, исторические линии застройки (улицы, дорожной сети).  
 В соответствии с пунктом 1 статьи 60 Федерального закона № 73-ФЗ «Градостроительная, хозяйственная и иная деятельность в историческом поселении должна осуществляться при условии обеспечения сохранности объектов культурного наследия, включенных в реестр, предмета охраны исторического поселения в соответствии с настоящим Федеральным законом. Участок находится в 100-метровой защитной зоне объекта культурного наследия регионального значения «Баролоз фронтозада «Железничков» (пл. Ревякина)».

**УСЛОВНЫЕ ОБОЗНАЧЕНИЯ**

- красные линии утвержденные
- красные линии отмененные
- красные линии линейных объектов отмененные
- красные линии проектируемые
- земельные участки, сведения о которых содержатся в ЕГРН
- объекты застроенного строительства, сведения о которых содержатся в ЕГРН
- зоны с особыми условиями использования территории, сведения о которых содержатся в ЕГРН







**УСЛОВНЫЕ ОБОЗНАЧЕНИЯ**

- красные линии утвержденные
- красные линии отменяемые
- красные линии линейных объектов отменяемые
- красные линии проектируемые
- земельные участки, сведения о которых содержатся в ЕГРН
- объекты капитального строительства, сведения о которых содержатся в ЕГРН
- зоны с особыми условиями использования территории, сведения о которых содержатся в ЕГРН

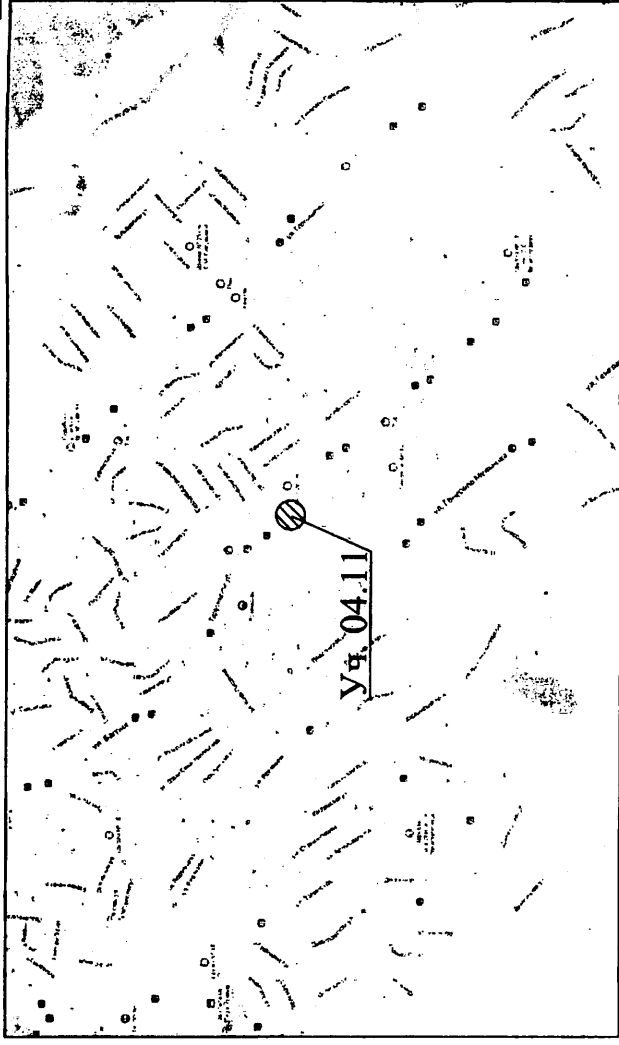

Территория внесения изменений в существующие красные линии расположена в границах исторического поселения согласно приказа Министерства культуры Российской Федерации № 2 от 11 января 2016 «О включении города Севастополь в перечень исторических поселений федерального значения, утверждении границ территории и предмета охраны исторического поселения город Севастополь», регламентный участок Р-10.

Охране подлежат:  
в части «Планировочная структура, включая ее элементы):

трассировка, размеры, исторические линии застройки улочно - дорожной сети.  
В соответствии с пунктом 1 статьи 60 Федерального закона № 73-ФЗ градостроительная, хозяйственная и иная деятельность в историческом поселении должна осуществляться при условии обеспечения сохранности объектов культурного наследия, включенных в реестр. предмета охраны исторического поселения в соответствии с настоящим Федеральным законом.

**НИИ ГАМС**  
севастополь


Внесение изменений в документацию по планировке территории "Проект планировки и проект межевания территории улочно-дорожной сети и территории общественного пользования", 04. Нахимовский муниципальный округ.



#### УСЛОВНЫЕ ОБОЗНАЧЕНИЯ

- красные линии утвержденные
- красные линии отменяемые
- красные линии линейных объектов отменяемые
- красные линии проектируемые
- земельные участки, сведения о которых содержатся в ЕГРН
- объекты капитального строительства, сведения о которых содержатся в ЕГРН
- зоны с особыми условиями использования территории, сведения о которых содержатся в ЕГРН


Красные линии устанавливаются по границам земельных участков, стоящих на кадастровом учете, а так же по границам существующих объектов капитального строительства, на которые имеются правоустанавливающие документы.




**УСЛОВНЫЕ ОБОЗНАЧЕНИЯ**

- красные линии утвержденные
- красные линии отменяемые
- красные линии линейных объектов отменяемые
- красные линии проектируемые
- земельные участки, сведения о которых содержатся в ЕГРН
- объекты капитального строительства, сведения о которых содержатся в ЕГРН
- зоны с особыми условиями использования территории, сведения о которых содержатся в ЕГРН

Красные линии устанавливаются по границам земельных участков, стоящих на кадастровом учете, а так же по границам существующих объектов капитального строительства, на которые имеются правоустанавливающие документы.



Границы территории выявленного объекта культурного наследия, так же требования к осуществлению деятельности в границах территории выявленного объекта культурного наследия "Скальный мотылек" расположенного по адресу: Российская Федерация, г. Севастополь, на восточном и западном склонах Сарандинакской балки, южнее ее соединения с Хомутовой балкой, утверждены приказом Управления охраны объектов культурного наследия города Севастополя от 09.11.2020 № 401.



Территория внесения изменений в существующие красные линии расположена в границах исторического поселения согласно приказа Министерства культуры Российской Федерации № 2 от 11 января 2016 «О включении города Севастополя в перечень исторических поселений федерального значения, утверждении границ территории и предмета охраны исторического поселения город Севастополь».

Охране подлежат:  
в части «Планировочная структура, включая ее элементы»:  
- трассировка, размеры, исторические линии застройки (улицно - дорожной сети).  
В соответствии с пунктом 1 статьи 60 Федерального закона № 71-ФЗ градостроительная, хозяйственная и иная деятельность в историческом поселении должна осуществляться при условии обеспечения сохранности объектов культурного наследия, включенных в реестр, предмета охраны исторического поселения в соответствии с настоящим Федеральным законом.

Территория внесения изменений в существующие красные линии расположена в границах исторического поселения согласно приказа Министерства культуры Российской Федерации № 2 от 11 января 2016 «О включении города Севастополя в перечень исторических поселений федерального значения, утверждении границ территории и предмета охраны исторического поселения город Севастополь».

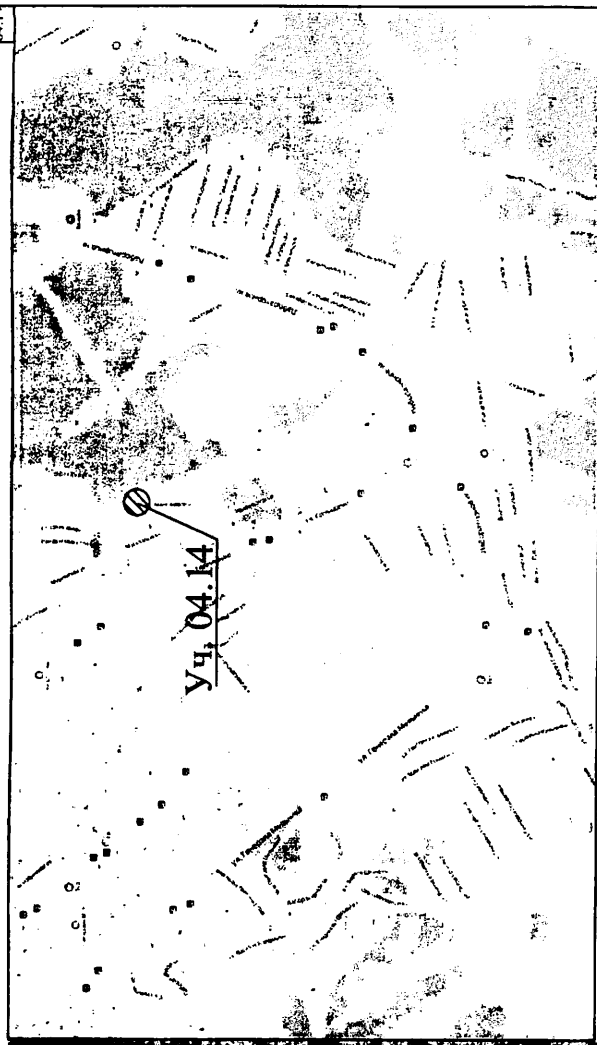

Охране подлежат:  
в части «Планировочная структура, включая ее элементы»:  
- трассировка, размеры, исторические линии застройки (улицно - дорожной сети).  
В соответствии с пунктом 1 статьи 60 Федерального закона № 71-ФЗ градостроительная, хозяйственная и иная деятельность в историческом поселении должна осуществляться при условии обеспечения сохранности объектов культурного наследия, включенных в реестр, предмета охраны исторического поселения в соответствии с настоящим Федеральным законом.

Условные обозначения:

- красные линии утвержденные
- красные линии отменяемые
- красные линии линейных объектов отменяемые
- красные линии проектируемые
- земельные участки, сведения о которых содержатся в ЕГРН
- объекты капитального строительства, сведения о которых содержатся в ЕГРН
- зоны с особыми условиями использования территории, сведения о которых содержатся в ЕГРН
- границы территории выявленных объектов культурного наследия

**НИИ ГАИС**  
Севастополь

Внесение изменений в документацию по планировке территории "Проект планировки и проект межевания территории участка-дорожной сети и территории общественного пользования", 04. Нахимовский муниципальный округ.

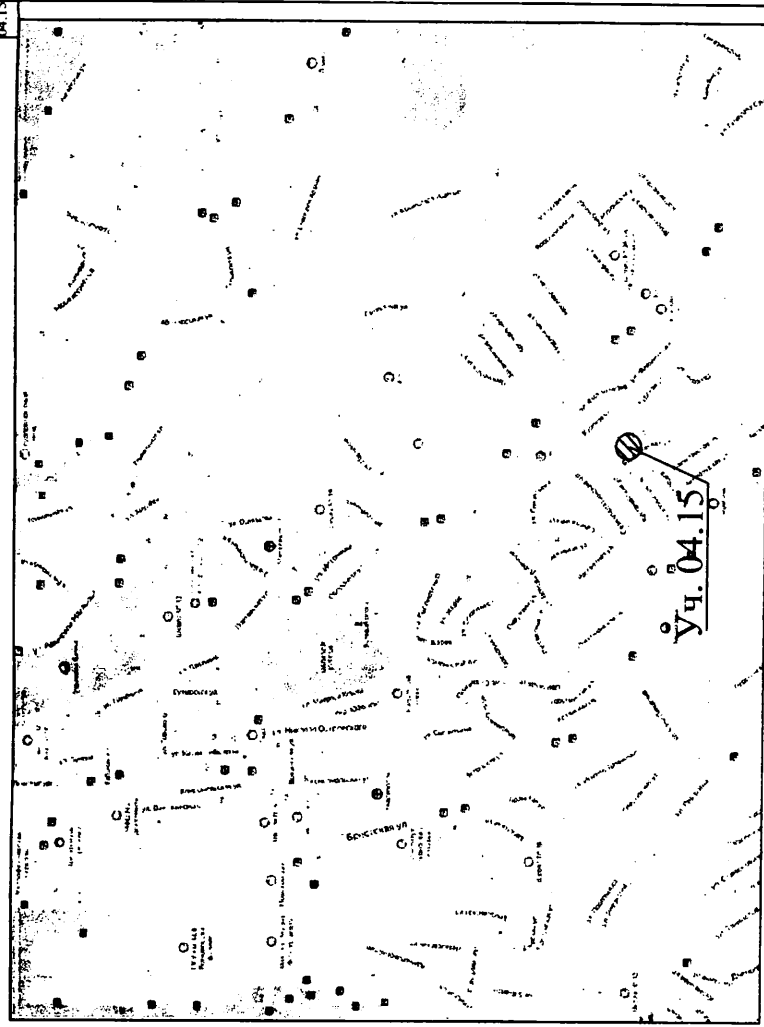



**УСЛОВНЫЕ ОБОЗНАЧЕНИЯ**

- красные линии утвержденные
- красные линии отменяемые
- красные линии линейных объектов отменяемые
- красные линии проектируемые
- земельные участки, сведения о которых содержатся в ЕГРН
- объекты капитального строительства, сведения о которых содержатся в ЕГРН
- зоны с особыми условиями использования территории, сведения о которых содержатся в ЕГРН

**НИИ ГАИС**  
севастополь

Внесение изменений в документацию по планировке территории "Проект планировки и проект межевания территории улично-дорожной сети и территории общественного пользования". 04. Нахимовский муниципальный округ.



Красные линии устанавливаются по границам земельных участков, стоящих на кадастровом учете, а так же по границам существующих объектов капитального строительства, на которые имеются правоустанавливающие документы.

**УСЛОВНЫЕ ОБОЗНАЧЕНИЯ**

- красные линии утвержденные
- красные линии отменяемые
- красные линии линейных объектов отменяемые
- красные линии проектируемые
- земельные участки, сведения о которых содержатся в ЕГРН
- объекты капитального строительства, сведения о которых содержатся в ЕГРН
- зоны с особыми условиями использования территории, сведения о которых содержатся в ЕГРН
- схема расположения земельного участка

**НИИ ГАИС**  
севастополь

Внесение изменений в документацию по планировке территории "Проект планировки и проект межевания территории улочно-дорожной сети и территории общественного пользования". 04. Нахимовский муниципальный округ.



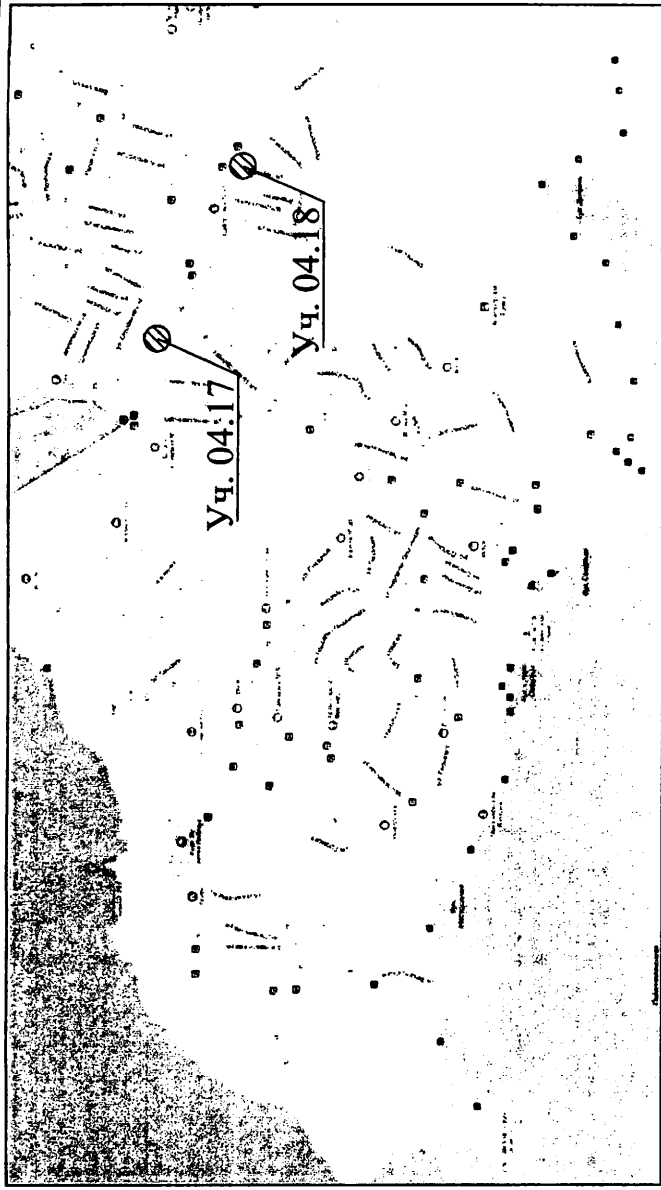
Территория внесения изменений в существующие красные линии расположена в границах исторического поселения согласно приказа Министерства культуры Российской Федерации № 2 от 11 января 2016 «О включении города Севастополя в перечень исторических поселений федерального значения, утверждении границ территории и предмета охраны исторического поселения город Севастополь».

Охране подлежат:

- в части «Планировочная структура, включая ее элементы»:
  - трассировка, размеры, исторические линии застройки улочко - дорожной сети.
- В соответствии с пунктом 1 статьи 60 Федерального закона № 73-ФЗ градостроительная, хозяйственная и иная деятельность в историческом поселении должна осуществляться при условии обеспечения сохранности объектов культурного наследия, включенных в реестр, предмета охраны исторического поселения в соответствии с настоящим Федеральным законом.

#### УСЛОВНЫЕ ОБОЗНАЧЕНИЯ

- красные линии утвержденные
- красные линии отменяемые
- красные линии линейных объектов отменяемые
- красные линии проектируемые
- земельные участки, сведения о которых содержатся в ЕГРН
- объекты капитального строительства, сведения о которых содержатся в ЕГРН
- зоны с особыми условиями использования территории, сведения о которых содержатся в ЕГРН



Территория внесения изменений в существующие красные линии расположена в границах исторического поселения согласно приказа Министерства культуры Российской Федерации № 2 от 11 января 2016 «О включении города Севастополь в перечень исторических поселений федерального значения, утверждении границ территории и предмета охраны исторического поселения город Севастополь».

Охране подлежит:

в части «Планировочная структура, включая ее элементы»:

- трассировка, размеры, исторические линии застройки улицы - дорожной сети.

- В соответствии с пунктом 1 статьи 60 Федерального закона № 73-ФЗ градостроительная, хозяйственная и иная деятельность в историческом поселении должна осуществляться при условии обеспечения сохранности объектов культурного наследия, включенных в реестр, предмета охраны исторического поселения в соответствии с настоящим Федеральным законом.

Участок 04.19 находится в 150-метровой защитной зоне объекта культурного наследия федерального значения «Братское кладбище защитников г. Севастополя, Храм Св. Николая» (г. Севастополь, ул. Богданова).



#### УСЛОВНЫЕ ОБОЗНАЧЕНИЯ

- красные линии утвержденные
- красные линии отменяемые
- красные линии линейных объектов отменяемые
- красные линии проектируемые
- земельные участки, сведения о которых содержатся в ЕГРН
- объекты капитального строительства, сведения о которых содержатся в ЕГРН
- зоны с особыми условиями использования территории, сведения о которых содержатся в ЕГРН

**НИИ ГАМС**  
Севастополь

Внесение изменений в документацию по планировке территории "Проект планировки и проект межевания территории улично-дорожной сети и территории общественного пользования". 04. Нахимовский муниципальный округ.





Красные линии в отношении земельного участка с кадастровым номером 91:04:001016:624 установлены по обращению собственника существующего ОКСа, на который имеются правоустанавливающие документы.

**УСЛОВНЫЕ ОБОЗНАЧЕНИЯ**

- красные линии утвержденные
- красные линии отменяемые
- красные линии линейных объектов отменяемые
- красные линии проектируемые
- земельные участки, сведения о которых содержатся в ЕГРН
- объекты капитального строительства, сведения о которых содержатся в ЕГРН
- зоны с особыми условиями использования территории, сведения о которых содержатся в ЕГРН
- схема расположения земельного участка

**НИИ ГАИС**  
севастополь

Внесение изменений в документацию по планировке территории "Проект планировки и проект межевания территории улично-дорожной сети и территории общественного пользования", 04. Нахимовский муниципальный округ.

Согласно информации, полученной от Управления охраны объектов культурного наследия города Севастополя (СЕВНАСЛЕДИЕ):

Участки: Уч. 01.2 и Уч. 01.03, находятся в границах территории выявленного объекта культурного наследия «Городище (римский лагерь) Кадыковское II в. до н.э. – I в. н.э.; II – IV вв.; XIV – XVIII вв.» (ул. Новикова-Невская – Коммунаров – Гончарная). Границы территории утверждены приказом Управления охраны объектов культурного наследия города Севастополя (далее – Управление) от 10.08.2020 № 292.

Участок Уч. 01.5 находится в границах территории выявленного объекта культурного наследия «Комплекс усадеб «близнецы» (две усадьбы)» (на водоразделе между верховьем Юхариной балки и балки Бермана), границы территории утверждены приказом Управления от 12.11.2020 № 440.

Участок Уч. 01.7 находится в границах территории объектов культурного наследия:

- «Поселение «Высота Суздальская» (Балаклавский район, улица Жидилова, в 68 м. к северу-востоку от ул. Жидилова, граничит на севере с объектом культурного наследия «Памятник русским воинам - участникам Инкерманского сражения», в 205 м на восток-юго-восток от объекта культурного наследия «Памятник воинам 114-й береговой батареи»), приказ Управления о включении в перечень выявленных объектов культурного наследия от 31.07.2018 № 622, границы территории – приказом Управления от 02.12.2019 № 1368.

- «Поселение № 12» (верховье Воловьев балки) – выявленный объект культурного наследия, границы территории утверждены приказом Управления от 16.11.2020 № 476.

- «Памятник русским воинам – участникам Инкерманского сражения» (Суздальские высоты) - объекты культурного наследия регионального значения, № 921711029040005 в Едином государственном реестре объектов культурного наследия (памятников истории культуры) народов Российской Федерации (приказ Минкультуры России от 19.10.2017 № 116682-р). Предмет охраны объекта культурного наследия утвержден приказом Управления от 04.10.2017 № 787, границы территории — приказом Управления от 04.10.2017 № 788 (с изменениями от 01.08.2018 № 648).

Участок Уч. 01.10 непосредственно связан с границами территории выявленного объекта культурного наследия «Балаклавский могильник, северо-западная часть» (Балаклавский район, ул. 7-го ноября, находится на левом (восточном) берегу Балаклавской бухты, на пологом склоне у западного подножия г. Кефало-Вриси (211 м.), согласно приказу о включении в перечень выявленных объектов культурного наследия и об утверждении границ территории от 01.04.2022 № 61.

Участки: Уч. 02.1, Уч. 03.9, находятся в границах территории объектов культурного наследия:

- «Винодельня» (г. Севастополь, улица Пожарова, в 30 м от юго-западного угла здания № 28-а (общежитие Севастопольского строительного колледжа) – выявленный объект культурного наследия, границы территории

утверждены приказом Управления от 19.05.2021 № 154.

- «Могильник № 18» (пр. Гагарина, над верховьем Карантинной балки) – выявленный объект культурного наследия, границы территории утверждены приказом Управления от 12.11.2020 № 435.

Участки Уч. 02.1 и Уч. 03.9 непосредственно связаны с объектами культурного наследия федерального значения:

- «Некрополь у Карантинной бухты» (г. Севастополь), № 921640447820006 в Едином государственном реестре объектов культурного наследия (памятников истории культуры) народов Российской Федерации (приказ МК РФ от 05.08.2016 № 36247-р). Предмет охраны объекта культурного наследия утвержден приказом Управления от 18.09.2018 № 870, границы территории — приказом Управления от 06.06.2018 № 415. Согласно распоряжению Правительства Севастополя от 27.08.2015 № 706-РП, земельный участок с кадастровым номером 91:02:000000:3, расположенный по адресу: Российская Федерация, г. Севастополь, Гагаринский район, в Карантинной и Песочной балках, в районе улицы Древняя, 1, с разрешенным видом использования «историческая деятельность» для изучения, охраны и реставрации культурного слоя и памятника археологии, передан в бессрочное пользование Федеральному Государственному учреждению культуры города Севастополя «Херсонес Таврический». Проведение работ вблизи объекта необходимо согласовать с ФГБУК «Херсонес Таврический»;

- «Монастырь Богоматери Влахернской» (ул. Шостака), № 921540368220006 в Едином государственном реестре объектов культурного наследия (памятников истории культуры) народов Российской Федерации (приказ МК РФ от 27.11.2015 № 23417-р). Предмет охраны утвержден приказом Управления от 18.09.2018 № 843, границы территории – приказом от 09.04.2018 № 198.

В границах территории расположен объект археологического наследия «Древняя дорога к Херсонесу с остатками производственных мастерских» (г. Севастополь, верховье Карантинной балки), согласно приказу Управления от 16.07.2021 № 240.

Участок Уч. 02.9 находится в границах территории выявленного объекта культурного наследия «Линия укреплений французских войск на Гераклеюском полуострове. 1855 г. (участки)» (Гагаринский район, микрорайон «Правая Гераклея» (участок 1), поселки «Боевик» и «Маяк-2» (участок 2) – выявленный объект культурного наследия, согласно приказу Управления от 16.03.2018, границы территории утверждены приказом Управления от 04.12.2019 № 1372.

Участок Уч. 02.9 непосредственно связан с границами территории объекта культурного наследия федерального значения «Земельные наделы Херсонеса Таврического и сельскохозяйственные усадьбы № 131 и 146, № 921620447780006 в Едином государственном реестре объектов культурного наследия (памятников истории культуры) народов Российской Федерации (приказ Минкультуры России от 05.08.2016 № 36449-р). Предмет охраны объекта культурного наследия утвержден приказом Управления от 18.09.2018

№ 859, границы территории — приказом Управления от 25.06.2018 № 493. Согласно распоряжению Правительства Севастополя от 27.08.2015. № 706-РП, земельные участки с кадастровыми номерами: 91:02:005003:395, расположенный по адресу: г. Севастополь, Гагаринский район, Камышовое шоссе, в районе городских очистных сооружений, с разрешенным видом использования «историческая деятельность» для размещения объектов культурного наследия народов Российской Федерации (памятников истории и культуры), в том числе объектов археологического наследия, передан в бессрочное пользование Федеральному Государственному учреждению культуры города Севастополя «Херсонес Таврический». Проведение работ вблизи объекта и на его территории необходимо согласовать с ФГБУК «Херсонес Таврический».

Участок **Уч. 02.13** непосредственно связан с земельным участком объекта культурного наследия регионального значения «ДОТ № 34 в системе сухопутных оборонительных рубежей г. Севастополя, 1941-1942 гг.» (ул. Отрадная (северная сторона, к востоку от перекрестка Фиолентовское шоссе – ул. Отрадная), согласно приказу Управления от 14.05.2019 № 342. Предмет охраны объекта культурного наследия утвержден приказом Управления от 04.06.2019 № 427, границы территории — приказом Управления от 15.10.2019 № 1129.

Участок **Уч. 03.25** находится в границах территории выявленного объекта культурного наследия «Усадьба/У обелиска» (г. Севастополь, Хомутова балка, южный склон, 900 м на северо-восток от Балаклавского шоссе, старое городское кладбище), границы территории утверждены приказом Управления от 10.08.2020 № 300.

Участок **Уч. 03.1** находится в границах территории объекта культурного наследия регионального значения «Приморский бульвар – комплексный памятник истории, архитектуры и садово-паркового искусства» (Ленинский район), № 921721306690005 в Едином государственном реестре объектов культурного наследия (памятников истории и культуры) народов Российской Федерации (приказ Минкультуры России от 27.12.2017 № 138735-р). Предмет охраны объекта культурного наследия утвержден приказом Управления от 26.10.2018 № 1030, границы территории — приказом Управления от 17.07.2018 № 573.

Проведение работ в границах территории объекта культурного наследия или на земельном участке, непосредственно связанным с земельным участком объекта культурного наследия регламентируется статьями: 3.1, 5.1, 45, 45.1, а также п. 2 и 3 ст. 36 Федерального закона от 25.06.2002 № 73-ФЗ «Об объектах культурного наследия (памятниках истории и культуры) народов Российской Федерации» (далее – Федеральный закон № 73-ФЗ).

Проведение работ в границах объекта культурного наследия федерального значения Достопримечательное место регламентируется ст. 5.1, ст. 36, ст. 45.1 Федерального закона № 73-ФЗ.

Заказчик работ в соответствии со ст. 28, 30, 31, 32, 36, 45.1 Федерального закона № 73-ФЗ обязан:

- разработать в составе проектной документации раздел об обеспечении сохранности объекта культурного наследия, включающая оценку воздействия проводимых работ на указанный объект культурного наследия;
- обеспечить проведение и финансирование историко-культурной экспертизы земельного участка, подлежащего воздействию земляных, строительных, хозяйственных и иных работ;
- получить по разделу документации, обосновывающей меры по обеспечению сохранности объекта культурного наследия заключение государственной историко-культурной экспертизы и представить его совместно с указанной документацией в Управление на согласование.

Кроме того, в границах Достопримечательного места правообладатели земельных участков, обязаны выполнять, помимо специальных требований, установленных режимами, требования раздела I приказа Минкультуры России от 12.08.2016 № 1864.

В соответствии с п. 1.3 приказа Минкультуры России от 12.08.2016 № 1864 осуществление изыскательских, проектных, земляных, строительных, мелиоративных, хозяйственных работ в границах Достопримечательного места осуществляется с условием проведения обязательных археологических полевых работ в соответствии со ст. 45.1 Федерального закона.

В соответствии со ст. 36 Федерального закона № 73-ФЗ земляные, строительные, хозяйственные и иные работы должны быть немедленно приостановлены в случае обнаружения объекта, обладающего признаками объекта культурного (археологического) наследия. Заказчик работ в течении трех рабочих дней со дня их обнаружения обязан направить заявление в письменной форме об указанных объектах в Управление.

Участок Уч. 03.1 находится в 100-метровой защитной зоне объектов культурного наследия регионального значения:

- «Водная станция» (пл. Нахимова, 3а);
- «Памятник затопленным кораблям» (Севастопольская бухта).

Земельный участок Уч. 03.2 находится в 100-метровой защитной зоне объектов культурного наследия регионального значения:

- «Жилой дом» (ул. Ленина, 13);
- «Жилой дом» (ул. Ленина, 15);
- «Жилой дом» (ул. Ленина, 19);
- «Жилой дом» (ул. Ленина, 21);
- «Жилой дом» (ул. Ленина, 23);
- «Дом культуры строителей» (ул. Ленина, 25);
- «Жилой дом» (ул. Ленина, 34);
- «Жилой дом» (ул. Ленина, 30);
- «Жилой дом» (ул. Ленина, 28);
- «Жилой дом» (ул. Ленина, 26);
- «Жилой дом» (ул. Ленина, 20);
- «Жилой дом» (ул. Ленина, 18);

- «Жилой дом» (ул. Ленина, 16);
- «Жилой дом» (ул. Ленина, 14).

Участок Уч. 03.3 непосредственно связан с земельным участком объекта культурного наследия регионального значения «Административное здание» (пр. Нахимова, 21).

Участок Уч. 03.3 находится в 100-метровой защитной зоне объектов культурного наследия регионального значения:

- «Гостиница «Севастополь» (пр. Нахимова, 8);
- «Административное здание» (пр. Нахимова, 15);
- «Административное здание» (пр. Нахимова, 21);
- «Жилой дом» (пр. Нахимова, 12);
- «Жилой дом» (пр. Нахимова, 10);
- «Административное здание» (ул. Айвазовского, 3).

Земельный участок Уч. 03.4 непосредственно связан с земельными участками объектов культурного наследия регионального значения:

- «Жилой дом» (ул. Маяковского, 5);
- «Жилой дом» (ул. Маяковского, 3);
- «Жилой дом» (пр. Нахимова, 14);
- «Жилой дом» (ул. Сенявина, 3).

Земельный участок Уч. 03.4 находится в 100-метровой защитной зоне объектов культурного наследия регионального значения:

- «Жилой дом» (ул. Сенявина, 3);
- «Жилой дом» (ул. Корнилова, 7);
- «Дом Анненкова» (ул. Маяковского, 8);
- «Жилой дом» (ул. Маяковского, 5);
- «Жилой дом» (ул. Маяковского, 3);
- «Административное здание» (ул. Айвазовского, 3);
- «Жилой дом» (пр. Нахимова, 12);
- «Жилой дом» (пр. Нахимова, 10);
- «Жилой дом» (пр. Нахимова, 14);
- «Жилой дом» (пр. Нахимова, 16);
- «Жилой дом» (ул. Ген. Петрова, 1);
- «Жилой дом» (ул. Большая Морская, 2);
- «Административное здание» (пр. Нахимова, 21).

Участок Уч. 03.4 также находится в границах Единой охранной зоны – ЕОЗ-2 (утверждена Постановлением Правительства Севастополя от 22.07.2021 № 333-ПП «Об утверждении границ объединенной зоны охраны, режимов использования земель и требований к градостроительным регламентам в границах территории к градостроительным регламентам в границах территории объединенной зоны охраны объектов культурного наследия регионального значения «Обелиск городу-герою Севастополю» (город Севастополь, мыс Хрустальный), «Скульптурная композиция «Солдат и матрос» (город Севастополь, мыс Хрустальный), «Оборонительная стена 7-го бастиона» (город Севастополь, Крепостной переулок).

Участок 03.7 находится в объединенной зоне охраны объектов культурного наследия, расположенных в центральной исторической части города на территории площади Нахимова и примыкающей к ней исторической городской застройки. Режим использования земель и требования к градостроительным регламентам в границах единой зоны регулирования застройки и хозяйственной деятельности (ЗРЗ) утверждены Постановлением Правительства Севастополя от 12.03.2020 № 77-ПП «Об утверждении границ территории, особых режимов использования земель и требований к градостроительным регламентам в границах территории объединенной зоны охраны объектов культурного наследия, расположенных на территории города Севастополя, на площади Нахимова»: «Графская пристань (пл. Нахимова), «Памятник затопленным кораблям» (Севастопольская бухта), «Памятник русскому флотоводцу адмиралу П.С. Нахимову» (пл. Нахимова), «Памятный знак в честь 200-летия основания города» (пл. Нахимова), «Здание судостроительного техникума (бывшая гостиница «Киста»)» (пл. Нахимова, 2), «Мемориальная стена в память героической обороны Севастополя 1941 - 1942 гг.» (пл. Нахимова), «Памятник герою русско-турецкой войны 1828 - 1829 годов А.И. Казарскому» (Матросский бульвар), «Памятник в честь 100-летия изобретения радио А.С. Поповым» (Матросский бульвар), «Здание бывших мастерских порта, где работала подпольная группа П.Д. Сильникова, 1942 - 1944 гг.» (Минная пристань)».

Участки: Уч. 04.2, Уч. 04.19, находятся в 150-метровой защитной зоне объекта культурного наследия федерального значения «Братское кладбище защитников г. Севастополя, Храм Св. Николая» (г. Севастополь, ул. Богданова).

Участок Уч. 04.6 находится в 100-метровой защитной зоне объекта культурного наследия регионального значения «Памятник Даше Севастопольской» (ул. Надеждинцев, 15, территория 3-й горбольницы). Земельный участок Уч. 04.9 находится в 100-метровой защитной зоне объекта культурного наследия регионального значения «Паровоз бронепоезда «Железняков» (пл. Ревякина).

Согласно пунктам 3, 4 статьи 34.1 Федерального закона № 73-ФЗ защитными зонами объектов культурного наследия являются территории, которые прилегают к включенным в реестр памятникам и ансамблям и в границах которых в целях обеспечения сохранности объектов культурного наследия композиционно-видовых связей (панорам) запрещается строительство объектов капитального строительства и их реконструкция, связанная с изменением их параметров (высоты, количества этажей, площади), за исключением строительства и реконструкции линейных объектов».

Защитная зона объекта культурного наследия прекращает существование со дня внесения в Единый государственный реестр недвижимости сведений о зонах охраны такого объекта культурного наследия.

Проведение работ в границах объекта культурного наследия или в непосредственной близости от границ объекта культурного наследия возможно при условии соблюдения статей: 45, 45.1, 5.1, а также пунктов 2 и 3 статьи 36 Федерального закона № 73-ФЗ.

При проведении земляных работ в соответствии со ст. 28, 30, ч. 1, 2 ст. 36, ст.45.1 Федерального закона № 73-ФЗ «Заказчик работ обязан:

- обеспечить проведение и финансирование историко-культурной экспертизы земельного участка, подлежащего воздействию земляных, строительных, хозяйственных и иных работ путем археологической разведки в порядке, установленном ст. 45.1 Федерального закона № 73-ФЗ;

- представить в Управление документацию, подготовленную на основе археологических полевых работ, содержащую: результаты исследований, в соответствии с которыми определяется наличие или отсутствие объектов, обладающих признаками объекта культурного наследия на земельном участке, подлежащем воздействию земляных, строительных, хозяйственных и иных работ, а также заключение государственной историко-культурной экспертизы указанной документации (либо земельного участка).

В случае обнаружения в границе земельного участка, подлежащего воздействию земляных, строительных, хозяйственных и иных работ объектов, обладающих признаками объекта археологического наследия:

- разработать в составе проектной документации раздел об обеспечении сохранности выявленного объекта культурного наследия или о проведении спасательных археологических полевых работ или проект обеспечения сохранности выявленного объекта культурного наследия либо план проведения спасательных археологических полевых работ, включающих оценку воздействия проводимых работ на указанный объект культурного наследия;

- получить по разделу документации, обосновывающей меры по обеспечению сохранности выявленного объекта культурного наследия заключение государственной историко-культурной экспертизы и представить его совместно с указанной документацией в Управление на согласование.

Поименный список аттестованных экспертов указан на официальном сайте Министерства культуры РФ [mkrf.ru](http://mkrf.ru) (режим поиска: Главная>Министерство>Департаменты>Департамент государственной охраны культурного наследия>Деятельность>Аттестация экспертов по проведению государственной историко-культурной экспертизы>Эксперты по проведению государственной историко-культурной экспертизы>Скачать документ).

В соответствии со сведениями информационно-аналитического комплекса поддержки принятия решений в сфере градостроительства (ИСОГД) в материалах графической части на листах, показывающих участки корректируемых красных линий, указаны выявленные объекты культурного наследия, перечень которых приведен в таблице 1.

Таблица 1



**Перечень объектов культурного наследия, расположенных в границах территорий изменяемых красных линий улично-дорожной сети**

№ п/п	Условный номер территории внесения изменений в соответствии с планом красных линий	Наименование ОКН	Адрес ОКН	Приказ об утверждении границ территории ОКН
<b>Балаклавский район</b>				
1	01.2	Городище (римский лагерь) Кадыковское II в. До н.э. – I в. н.э.; II – IV вв.; XIV – XVIII вв.	г. Севастополь, ул. Новикова - Невская-Коммунаров – Гончарная	№ 292 от 10.08.2020 (в ред. № 341 от 22.12.2021)
2	01.3			
3	01.5	Комплекс античных и средневековых сооружений северного склона балки Бермана	Балаклавский район, северный склон среднего течения балки Бермана, в 0,05 км к северу от насосной станции, в 1,25 км к юго-востоку от Мусульманского кладбища на Монастырском шоссе	№ 1357 от 22.11.2019
4		Комплекс усадеб «близнецы» (две усадьбы)	На водоразделе между верховьем Юхариной балки и балки Бермана	№ 440 от 12.11.2020
5		Курганное поле. Курган 6, СЗ-ая группа	Российская Федерация, г. Севастополь, Балаклавский район, в 592 м на юг - юго-восток от городского кладбища «Кальфа», на юго-западном склоне Верхне-Юхариной балки, в границах СТ «Металлист»	№ 147 от 19.05.2021
6		Курганное поле. Курган 7, СЗ-ая группа	Российская Федерация, г. Севастополь, Балаклавский район, в 575 м на юг - юго-восток от городского кладбища «Кальфа», на юго-западном склоне Верхне-Юхариной балки, в границах СТ	№ 179 от 20.05.2021

			«Металлист»	
7		Курганное поле. Курган 5, ЮВ-ая группа	Российская Федерация, г. Севастополь, Балаклавский район, в 815 м на юго-восток от городского кладбища «Кальфа», на юго-западном склоне Верхне-Юхариной балки, в границах СТ «Металлист»	№ 146 от 19.05.2021
8		Античная усадьба участка 399	Российская Федерация, г. Севастополь, Гагаринский район, в 2310 м юго-востоку от здания по ул. Монастырское шоссе, 11, в 1000 м к юго-западу от строения по ул. 2-я Караньская, 19, на северо-восточном склоне балки Бермана, к югу от СНТ «Стрела», на южном склоне Верхне-Юхариной балки	№ 288 от 22.09.2021
9	01.6	Место временной дислокации береговой батареи № 19, 1942 г.	город Севастополь, проезд Компасный (к северо-западу от домовладения № 22	согласно приказу Управления о включении в перечень региональных объектов культурного наследия от 14.05.2019 № 341 (учетный номер 92-168040 в Едином государственном реестре объектов культурного наследия (памятников истории культуры) народов Российской Федерации),

				границы территории утверждены приказом Управления от 10.02.2020 № 107, предмет охраны – приказом Управления от 31.05.2019 № 416.
10	01.9	Могильник № 9	г. Севастополь, Симферопольское шоссе, в 0,17 км к северу от Инкерманского Климентовского Монастыря	Приказ Минкультуры России от 11.04.2022 № 547
11	01.10	Балаклавский могильник, северо-западная часть	г. Севастополь, Балаклавский район, ул. 7-го ноября, находится на левом (восточном) берегу Балаклавской бухты, на пологом склоне у западного подножия г. Кефало-Вриси (211 м.)	№ 61 от 01.04.2022
12	01.12	Поселение Благодать, II – I тыс. до н. э.	г. Севастополь, южнее западной части ул. Благодать (балка Витмера)	№ 296 от 10.08.2020
<b>Гагаринский район</b>				
1	02.1	Могильник № 18	Пр. Гагарина, над верховьем Карантинной балки	№ 435 от 12.11.2020
2		Затопленный участок гончарного производства в кутовой части бухты Карантинная	Гагаринский район, акватория бухты Карантинная	№ 3 от 20.01.2022
3		Винодельня	г. Севастополь, улица Пожарова, в 30 м от юго-западного угла здания № 28-а (общежитие Севастопольского строительного колледжа)	№ 154 от 19.05.2021

4		Некрополь у Карантинной бухты	г. Севастополь	<p>№ 921640447820006 в Едином государственном реестре объектов культурного наследия (памятников истории культуры) народов Российской Федерации (приказ МК РФ от 05.08.2016 № 36247-р). Предмет охраны объекта культурного наследия утвержден приказом Управления от 18.09.2018 № 870, границы территории — приказом Управления от 06.06.2018 № 415.</p>
5		Монастырь Богоматери Влахернской	ул. Шостака	<p>№ 921540368220006 в Едином государственном реестре объектов культурного наследия (памятников истории культуры) народов Российской Федерации (приказ МК РФ от 27.11.2015 № 23417-р). Предмет охраны утвержден приказом Управления от 18.09.2018 № 843, границы</p>

				территории – приказом от 09.04.2018 № 198.
6		Древняя дорога к Херсонесу с остатками производственных мастерских	Российская Федерация, г. Севастополь, верховье Карантинной балки	№ 240 от 16.07.2021
7	02.9	Одиночный курган у Фиолентовского шоссе г. Севастополь	г. Севастополь, в 0,7 км к юго-западу от круговой транспортной развязки круговой транспортной развязки "Фиолентовское шоссе" на перекрестке Камышового и Фиолентовское шоссе	№ 755 от 31.08.2018
8		Линия укреплений французских войск на Гераклейском полуострове. 1855 гг. (участки)	Гагаринский район. Участок 1: юго- западная окраина микрорайона «Правая Гераклея», между застройкой новейшего времени и колеёй железной дороги, проложенной по искусственной балке, в 0,24 км к северо- западу от ж/д моста через Фиолентовское шоссе, в 1,16 км к юго- западу от пересечения Фиолентовского шоссе и Камышового шоссе, протяженность участка 140 м. Участок 2: к юго- востоку от садовых товариществ «Боевик» и «Маяк-2», в районе Фиолентовского шоссе, в 0,42 км к востоку от бухты Гильзовая, в 1,19 км к юго-юго-востоку от пересечения Фиолентовского шоссе и Крепостного шоссе, протяженность участка 94 м., и	№ 1372 от 04.12.2019

			требований к осуществлению деятельности в границах	
9	02.13	ДОТ № 34 в системе сухопутных оборонительных рубежей г. Севастополя, 1941-1942 гг.	ул. Отрадная (северная сторона, к востоку от перекрестка Фиолентовское шоссе – ул. Отрадная	согласно приказу Управление от 14.05.2019 № 342. Предмет охраны объекта культурного наследия утвержден приказом Управления от 04.06.2019 № 427, границы территории — приказом Управления от 15.10.2019 № 1129.
10	02.8	Памятник Герою Советского Союза И.К. Голубцу и катерникам ОВРа»	район бухты Стрелецкой	№ 921711029450005 в Едином государственном реестре объектов культурного наследия (памятников истории культуры) народов Российской Федерации (приказ МК РФ от 19.10.2017 № 116886-р). Предмет охраны объекта культурного наследия утвержден приказом Управления от 16.10.2017 № 818, границы территории — приказом Управления от 16.10.2017 № 818 (с изменениями от 01.08.2018 №

				659).
11	02.2	Фрагмент продольной дороги «Н»	Гагаринский район, в районе ул. Павла Корчагина 19Б	№ 802 от 23.08.2019
Ленинский район				
1	03.1	Приморский бульвар – комплексный памятник истории, архитектуры и садово-паркового искусства	Ленинский район	№ 921721306690005 в Едином государственном реестре объектов культурного наследия (памятников истории культуры) народов Российской Федерации (приказ Минкультуры России от 27.12.2017 № 138735-р). Предмет охраны объекта культурного наследия утвержден приказом Управления от 26.10.2018 № 1030, границы территории — приказом Управления от 17.07.2018 № 573.
2	03.4	Форт Меншиков" с системой внутрикомплексных объектов	В районе мыса Хрустальный и ул. Капитанской (территории памятника истории регионального значения "Скульптурная композиция "Солдат и Матрос", памятника истории регионального значения "Оборонительная	№ 1226 от 01.11.2019 ( в ред. от 01.04.2022 № 60)

			стена 7-го бастиона" и территории завода №54	
3		Месторасположение дома Хлудова	Ленинский район, пл. Лазарева	№ 148 от 19.03.2020
4	03.9	Могильник № 18	Пр. Гагарина, над верховьем Карантинной балки	№ 435 от 12.11.2020
5		Затопленный участок гончарного производства в кутовой части бухты Карантинная	Гагаринский район, акватория бухты Карантинная	№ 3 от 20.01.2022
6		Могильник № 18	Пр. Гагарина, над верховьем Карантинной балки	№ 435 от 12.11.2020
7		Винодельня	Российская Федерация, г. Севастополь, улица Пожарова, в 30 м от юго-запвдного угла здания № 28-а (Общежитие Севастопольского строительного колледжа)	№ 154 от 19.05.2021
8		Некрополь у Карантинной бухты	г. Севастополь	№ 921640447820006 в Едином государственном реестре объектов культурного наследия (памятников истории культуры) народов Российской Федерации (приказ МК РФ от 05.08.2016 № 36247-р). Предмет охраны объекта культурного наследия утвержден приказом Управления от 18.09.2018 № 870, границы территории — приказом



				Управления от 06.06.2018 № 415.
9		Монастырь Богоматери Влахернской	ул. Шостака	№ 921540368220006 в Едином государственном реестре объектов культурного наследия (памятников истории культуры) народов Российской Федерации (приказ МК РФ от 27.11.2015 № 23417-р). Предмет охраны утвержден приказом Управления от 18.09.2018 № 843, границы территории – приказом от 09.04.2018 № 198.
10		Древняя дорога к Херсонесу с остатками производственных мастерских	Российская Федерация, г. Севастополь, верховье Карантинной балки	№ 240 от 16.07.2021
11	03.18	Скальный могильник	На восточном и западном склонах Сарандинакиной балки, южнее ее соединения с Хомутовой балкой	№ 401 от 09.11.2020
12	03.25	Усадьба/У обелиска	г. Севастополь, Хомутова балка, южный склон, 900 м на северо-восток от Балаклавского шоссе, старое городское кладбище	№ 300 от 10.08.2020
13	03.7	Здание бывших мастерских порта, где работала подпольная группа П.Д. Сильникова 1942-	город Севастополь, Минная пристань	№ 853 от 20.10.217

		1944 гг		
<b>Нахимовский район</b>				
1	04.2	Стоянка эпохи неолита - бронзы «Балка Голландия»	Нахимовский район, севернее поселка Голландия, на плато водораздела между балкой Голландия, ограничивающей его с запада и ул. Курчатова, в 0,2 км к северо-западу от д. 22 по ул. Курчатова, в 0,52 км к югу-юго- востоку от пересечения ул. Богданова и проезда Богданова, в 0,26 км к востоку-северо- востоку от перекрестка ул. Полковника Абызова и тупика Богданова	№ 1369 от 02.12.2019
2	04.6	Ансамбль жилых домов 1955 г. по ул. Наеждинцев	ул. Надеждинцев, д.1- 5, ул. Надеждинцев, д. 3, ул. Надеждинцев, д. 5	№ 315 от 22.11.2022
3	04.13	Скальный могильник	На восточном и западном склонах Сарандинакиной балки, южнее ее соединения с Хомутовой балкой	№ 401 от 09.11.2020

ПРИЛОЖЕНИЕ 2

**Перечень отменяемых красных линий, утвержденных документацией по планировке территорий линейных объектов**

№ п/п	Наименование ДПТ	Дата и № распоряжения об утверждении	Примечание
1.	Реконструкция водопроводной сети с. Андреевка, ул. 17 Ноября - скв. № 4 - д.№1 Ду-150мм, L-612м; ул. Майская, 1-48, Ду-150мм, L-505м	Утвержден приказом Департамента архитектуры и градостроительства города Севастополя № 198 от 15.08.2019	
2.	Строительство самотечной сети канализации по ул. Ударная с переключением существующих потребителей	Утвержден приказом Департамента архитектуры и градостроительства города Севастополя № 190 от 01.07.2019	
3.	Реконструкция водопроводной сети с. Солнечное, Ду-50 мм, L-220 м; Ду-76мм, L- 120 м; Ду-100мм, L-850м	Утвержден приказом Департамента архитектуры и градостроительства города Севастополя № 202 от 22.08.2019	
4.	Газификация п. Солнечный (низкое давление), в том числе проектно-изыскательные работы	Утвержден постановлением Правительства города Севастополя № 1077-ПП от 10.11.2016	
5.	Строительство газопровода среднего и низкого давления села Полюшко-2 (поселок Ясное) 3-я очередь	Утвержден постановлением Правительства города Севастополя № 893-ПП от 20.12.2018	
6.	Строительство газопровода низкого давления села Полюшко-2, 2 очередь, в том числе проектно-изыскательские работы	Утвержден постановлением Правительства города Севастополя № 464-ПП от 22.06.2017	
7.	Строительство водовода пос. Орловка - пос. Осипенко, Ду-300 мм	Утвержден постановлением Правительства города Севастополя № 833-ПП от 06.12.2018	
8.	Газификация жилого дома по ул.	Утвержден постановлением Правительства города Севастополя № 1075-ПП	

№ п/п	Наименование ДПТ	Дата и № распоряжения об утверждении	Примечание
	Качинское шоссе, 5 (с. Орловка), в том числе проектно-изыскательские работы	от 10.11.2016	
9.	Обеспечение водой надлежащего качества сел традиционного проживания репрессированных народов Крыма: Вишневое, Камышлы, Новобобровское, Родное, в том числе проектно-изыскательские работы	Утвержден постановлением Правительства города Севастополя № 465-ПП от 22.06.2017	
10.	Газификация жилых домов в Любимовке (низкое давление), в том числе проектно-изыскательские работы	Утвержден постановлением Правительства города Севастополя № 1074-ПП от 10.11.2016	
11.	Реконструкция напорного коллектора от КНС №21 на КНС №8 Любимовка, ДУ-150мм	Утвержден приказом Департамента архитектуры и градостроительства города Севастополя № 196 от 15.08.2019.	
12.	Строительство водовода в районе с. Фруктовое. От точки «А» до точки «В», Д-800 мм	Утвержден приказом Департамента архитектуры и градостроительства города Севастополя № 216 от 20.09.2019.	
13.	Газификация сел Фруктовое и Поворотное (среднее давление)	Утвержден приказом Департамента архитектуры и градостроительства города Севастополя № 26 от 20.02.2019 (в редакции приказа Департамента архитектуры и градостроительства города Севастополя от 14.05.2020 № 64)	
14.	Строительство канализационной насосной станции (КНС) и напорных коллекторов от жилых домов по ул.Заря Свободы, № 32, 33а, 33б, 33, 34, 35, 39	Утвержден постановлением Правительства города Севастополя № 440-ПП от 12.07.2018	
15.	Газификация с. Верхнесадовое, ул. Симиренко и ул. Виноградная (низкое давление)	Утвержден приказом Департамента архитектуры и градостроительства города Севастополя	

№ п/п	Наименование ДПТ	Дата и № распоряжения об утверждении	Примечание
		№ 70 от 10.04.2019	
16.	Строительство газопровода к жилому дому по адресу : с. Верхнесадовое, ул. Титова, 63	Утвержден приказом Департамента архитектуры и градостроительства города Севастополя № 257 от 12.11.2019	
17.	Строительство газопровода высокого давления II категории от ГРП с. Фронтное до ГРП с. Верхнесадовое	Утвержден приказом Департамента архитектуры и градостроительства города Севастополя № 51 от 22.03.2019	
18.	Газификация с. Верхнесадовое (низкое давление)	Утвержден приказом Департамента архитектуры и градостроительства города Севастополя № 51 от 22.03.2019	
19.	Газификация села Пироговка (низкое давление)	Утвержден приказом Департамента архитектуры и градостроительства города Севастополя № 165 от 04.07.2019	
20.	Газификация с. Фронтное. Газопровод низкого давления	Утвержден постановлением Правительства города Севастополя № 19-ПП от 28.01.2019	
21.	Газификация с. Фронтное. Газопровод высокого давления 2-й категории и среднего давления, ГРП	Утвержден приказом Департамента архитектуры и градостроительства города Севастополя № 258 от 12.11.2019	
22.	Газификация сел Байдарской долины и ЮБК, 1-я очередь, в том числе проектно-изыскательские работы	Утвержден постановлением Правительства города Севастополя № 461-ПП от 22.06.2017	
23.	Газификация сел Байдарской долины и ЮБК, 2-я очередь, в том числе проектно-изыскательские работы	Утвержден постановлением Правительства города Севастополя № 462-ПП от 22.06.2017 (в редакции постановления Правительства	

№ п/п	Наименование ДПТ	Дата и № распоряжения об утверждении	Примечание
		Севастополя от 18.06.2020 № 286-ПП)	
24.	Реконструкция водопроводной сети от НС-15 км автодороги с. Танковое - с. Оборонное, Ду-150мм	Утвержден приказом Департамента архитектуры и градостроительства города Севастополя № 259 13.11.2019.	
25.	Газификация сел Байдарской долины, село Передовое (низкое давление)	Утвержден приказом Департамента архитектуры и градостроительства города Севастополя № 78 24.04.2019	
26.	Газификация сел Байдарской долины и ЮБК, 4-я очередь	Утвержден приказом Департамента архитектуры и градостроительства города Севастополя № 46 16.04.2020	
27.	Газификация сел Байдарской долины и ЮБК, 3-я очередь, в том числе проектно-изыскательские работы	Утвержден постановлением Правительства города Севастополя № 463-ПП от 22.06.2017 (в редакции постановления Правительства Севастополя от 18.06.2020 № 285-ПП)	
28.	Газификация сёл Байдарской долины, село Новобобровское (низкое давление)	Утвержден приказом Департамента архитектуры и градостроительства города Севастополя № 269 от 28.11.2019	
29.	Строительство канализации в с. Новобобровка, КНС и 2-х НК до КНС в с. Россошанка	Утвержден постановлением Правительства города Севастополя № 832-ПП от 06.12.2018	
30.	Газификация сел Байдарской долины, село Россошанка (низкое давление)	Утвержден приказом Департамента архитектуры и градостроительства города Севастополя № 79 от 25.04.2019	
31.	Газификация сел Байдарской долины, село Колхозное (высокое давление)	Утвержден постановлением	

№ п/п	Наименование ДПТ	Дата и № распоряжения об утверждении	Примечание
		Правительства города Севастополя № 812-ПП от 06.12.2018 (в редакции постановления Правительства Севастополя от 18.06.2020 № 284-ПП)	
32.	Газификация сел Байдарской долины, село Колхозное (низкое давление)	Утвержден постановлением Правительства города Севастополя № 813-ПП от 06.12.2018 (в редакции постановления Правительства Севастополя от 18.06.2020 №283-ПП)	
33.	Газификация сел Байдарской долины, село Родниковое (низкое давление)	Утвержден приказом Департамента архитектуры и градостроительства города Севастополя № 81 от 25.04.2019	
34.	Строительство сетей канализации в с. Родниковое, КНС и 2-х НК до КНС в с. Орлиное	Утвержден приказом Департамента архитектуры и градостроительства города Севастополя № 162 от 02.07.2019	
35.	Строительство сетей канализации в с. Подгорное, КНС и 2-х НК до КНС в с. Родниковое	Утвержден приказом Департамента архитектуры и градостроительства города Севастополя № 168 от 11.07.2019	
36.	Газификация сел Байдарской долины, село Подгорное (низкое давление)	Утвержден приказом Департамента архитектуры и градостроительства города Севастополя № 80 от 25.04.2019	
37.	Строительство сетей канализации в с. Павловка и с. Орлиное, КНС и 2-х НК до КОС-5 в с. Озерное	Утвержден приказом Департамента архитектуры и градостроительства города Севастополя № 108 от 31.05.2019	
38.	Газификация сел Байдарской долины,	Утвержден приказом	



№ п/п	Наименование ДПТ	Дата и № распоряжения об утверждении	Примечание
	село Павловка (низкое давление)	Департамента архитектуры и градостроительства города Севастополя № 147 от 01.07.2019 (в редакции приказа Департамента архитектуры и градостроительства города Севастополя от 14.05.2020 №67)	
39.	Газификация сел Байдарской долины, село Орлиное (низкое давление)	Утвержден постановлением Правительства города Севастополя № 834-ПП от 06.12.2018 (в редакции постановления Правительства Севастополя от 18.06.2020 № 282-ПП)	
40.	Строительство сетей канализации в с. Кизиловое, КНС и 2-х НК до КНС в с. Орлиное	Утвержден приказом Департамента архитектуры и градостроительства города Севастополя № 182 от 02.08.2019	
41.	Газификация сел Байдарской долины, село Кизиловое (низкое давление)	Утвержден приказом Департамента архитектуры и градостроительства города Севастополя № 285 от 13.12.2019	
42.	Водоснабжение сел Резервное, Гончарное, 1-я очередь	Утвержден постановлением Правительства города Севастополя № 597-ПП от 24.11.2020	
43.	Газификация сел Байдарской долины и ЮБК, 6-я очередь	Утвержден приказом Департамента архитектуры и градостроительства города Севастополя № 201 от 22.08.2019 (в редакции приказа Департамента архитектуры и градостроительства города Севастополя от	

№ п/п	Наименование ДПТ	Дата и № распоряжения об утверждении	Примечание
		14.05.2020 №66)	
44.	Газификация сел Байдарской долины, село Тыловое (низкое давление)	Утвержден приказом Департамента архитектуры и градостроительства города Севастополя № 139 от 19.06.2019 (в редакции приказа Департамента архитектуры и градостроительства города Севастополя от 14.05.2020 №65)	
45.	Газификация сел Байдарской долины, село Гончарное (низкое давление)	Утвержден приказом Департамента архитектуры и градостроительства города Севастополя № 129 от 14.10.2019	
46.	Газификация сел Байдарской долины, село Резервное (низкое давление)	Утвержден постановлением Правительства города Севастополя № 18-ПП от 28.01.2019 (в редакции постановления Правительства Севастополя от 18.06.2020 № 281-ПП)	
47.	Строительство сетей канализации в с. Широкое и канализационной сети от с. Широкое до КОС 5 с. Озерное	Утвержден приказом Департамента архитектуры и градостроительства города Севастополя № 164 от 03.07.2019	
48.	Газификация сел Байдарской долины, село Широкое (низкое давление)	Утвержден постановлением Правительства города Севастополя № 16-ПП от 28.01.2019	
49.	Газификация сел Байдарской долины, село Озерное (низкое давление)	Утвержден приказом Департамента архитектуры и градостроительства города Севастополя № 205 от 28.08.2019	
50.	Газификация сел Алсу и Морозовка (среднее и низкое давление)	Утвержден приказом Департамента архитектуры и	

№ п/п	Наименование ДПТ	Дата и № распоряжения об утверждении	Примечание
		градостроительства города Севастополя № 109 от 31.05.2020	
51.	Строительство водопровода в с. Оборонное	Утвержден постановлением Правительства города Севастополя № 891-ПП от 20.12.2018	
52.	Газификация села Оборонное (среднее и низкое давление), в том числе проектно-изыскательские работы	Утвержден постановлением Правительства города Севастополя № 892-ПП от 20.12.2018	
53.	Газификация села Благодать, в том числе проектно-изыскательские работы	Утвержден постановлением Правительства города Севастополя № 1071-ПП от 10.11.2016	
54.	Строительство канализационной насосной станции (КНС) и напорных коллекторов от жилых домов по ул. Благодатная, 3, 11, 14, 16, 24, ул. Мускатная, 6	Утвержден постановлением Правительства города Севастополя № 434-ПП от 12.07.2018	
55.	Проектирование и строительство канализационных очистных сооружений "Южные" г. Севастополь	Утвержден приказом Департамента архитектуры и градостроительства города Севастополя № 90 от 30.04.2019	
56.	Реконструкция водорозетной сети по ул. Чакряна от ул. Урицкого, Ду - 250 мм	Утвержден приказом Департамента архитектуры и градостроительства города Севастополя № 278 от 06.12.2019	
57.	Водоснабжение п. Первомайка (Водоснабжение с. Первомайское)	Утвержден приказом Департамента архитектуры и градостроительства города Севастополя № 147 от 22.02.2017	
58.	Газификация с. Черноречье	Утвержден постановлением Правительства города Севастополя № 15-ПП от 28.01.2019	

№ п/п	Наименование ДПТ	Дата и № распоряжения об утверждении	Примечание
59.	Строительство (реконструкция) гидроузла ГУ № 3	Утвержден приказом Департамента архитектуры и градостроительства города Севастополя № 270 от 28.11.2019	Красные линии отменяются <b>ЧАСТИЧНО</b>
60.	Реконструкция водовода ГУ-14 (т.А) ВУ-3 (т.В), Д-700мм, Строительство водовода (2-я нитка) ГУ-14 (т.А) ВУ-3 (т.В), Д-700мм	Утвержден приказом Департамента архитектуры и градостроительства города Севастополя № 270 от 30.04.2019	
61.	Реконструкция сетей водопровода в пос. Сахарная головка (ПИР)	Утвержден приказом Департамента архитектуры и градостроительства города Севастополя № 132 от 14.06.2019	
62.	Реконструкция водовода (низконапорная группа) ВУ-11 (т.А) – ВУ - 3 (т.В), Д-500мм	Утвержден приказом Департамента архитектуры и градостроительства города Севастополя № 218 от 20.09.2018	
63.	Строительство объектов наружного освещения на участке автодороги от "Ялтинского кольца" до "Президентской дороги"	Утвержден приказом Департамента архитектуры и градостроительства города Севастополя № 298 от 20.12.2019	
64.	Реконструкция с увеличением диаметра водовода от ГУ-3 до "Ялтинского кольца" Ду-400мм	Утвержден приказом Департамента архитектуры и градостроительства города Севастополя № 301 от 23.12.2019	
65.	Реконструкция водовода от ВУ-3 в районе Севастопольской МГТЭС, Ду-600мм	Утвержден постановлением Правительства города Севастополя № 08-ПП от 26.01.2021	
66.	Строительство канализационной насосной станции (КНС) и напорных коллекторов от жилых домов по ул. Горпищенко, 118а, 134, 136	Утвержден постановлением Правительства города Севастополя № 435-ПП от 12.07.2018	
67.	Реконструкция водовода ВУ-7-ВУ-20,	Утвержден	

№ п/п	Наименование ДПТ	Дата и № распоряжения об утверждении	Примечание
	ДУ-500 мм	постановлением Правительства города Севастополя № 811-ПП от 06.12.2018	
68.	Реконструкция водовода от ВУ-7 - ул. Лазаревская, Ду-400 мм	Утвержден постановлением Правительства города Севастополя № 02-ПП от 21.01.2019	
69.	Газификация поселка Максимова дача	Утвержден приказом Департамента архитектуры и градостроительства города Севастополя № 91 от 15.06.2021	
70.	Газификация поселка Максимова дача, в том числе проектно-изыскательские работы	Утвержден постановлением Правительства города Севастополя № 1073-ПП от 10.11.2016	
71.	Газификация пос. 5 км Балаклавского шоссе (низкое давление), в том числе проектно-изыскательские работы	Утвержден приказом Департамента архитектуры и градостроительства города Севастополя № 133 от 14.06.2019	
72.	Газификация пос. 5 км Балаклавского шоссе (низкое давление), в том числе проектно-изыскательские работы	Утвержден постановлением Правительства города Севастополя № 1076-ПП от 10.11.2016	
73.	Проект планировки и проект межевания территории по объекту "Реконструкция региональной автомобильной дороги "Севастополь - порт Камышовая бухта", км 0+000 - км 6+450, город Севастополь"	Утвержден постановлением Правительства города Севастополя № 757-ПП от 14.08.2015	Красные линии отменяются <b>ЧАСТИЧНО</b>
74.	Реконструкция водовода ВУ № 20 от (т. А) до (т. В) Ду-500 мм, L-510	Утвержден постановлением Правительства города Севастополя № 831-ПП от 06.12.2018	
75.	Реконструкция водовода пр. Ген. Острякова 133 – ул. Г. Коломыйца, Ду-	Утвержден приказом Департамента	

№ п/п	Наименование ДПТ	Дата и № распоряжения об утверждении	Примечание
	300мм	архитектуры и градостроительства города Севастополя № 144 от 26.06.2019	
76.	Строительство водопровода Камышовое шоссе, 16 - ВУ-19, Ду-200 мм	Утвержден приказом Департамента архитектуры и градостроительства города Севастополя № 217 от 20.09.2019	
77.	Строительство КНС, напорных коллекторов и самотечных сетей канализации на мысе Фиолент	Утвержден приказом Департамента архитектуры и градостроительства города Севастополя № 25 от 20.02.2019	Красные линии отменяются <b>ЧАСТИЧНО</b>
78.	Реконструкция напорного коллектора от КНС №21 на КНС №8 Любимовка, ДУ-150мм	Утвержден приказом Департамента архитектуры и градостроительства города Севастополя № 196 от 15.08.2019	
79.	Строительство канализационной насосной станции (КНС) и напорных коллекторов от жилых домов по ул.Софьи Перовской, 11, 12, 45, 46	Утвержден постановлением Правительства города Севастополя № 437-ПП от 12.07.2018	
80.	Строительство ГРС-3 Севастополь	Утвержден приказом Департамента архитектуры и градостроительства города Севастополя № 286 от 13.12.2019	
81.	Газификация поселка Мекензиевы горы	Утвержден приказом Департамента архитектуры и градостроительства города Севастополя № 300 от 20.12.2019	
82.	Перекладка аварийного участка подводящего канализационного коллектора на канализационных очистных сооружениях-2 "Северные", ул. Кряжева, 89	Утвержден постановлением Правительства города Севастополя № 277-ПП от 06.04.2017	
83.	Завершение строительства «Газопровод высокого давления на Северной стороне от ГРС-2 до ГРС-3.	Утвержден приказом Департамента архитектуры и	

№ п/п	Наименование ДПТ	Дата и № распоряжения об утверждении	Примечание
	Второй пусковой комплекс», в том числе проектно-изыскательские работы	градостроительства города Севастополя № 74 от 15.04.2019	
84.	Реконструкция водопроводной сети от крестовины Голландия до РЧВ Голландия, Ду-250мм	Утвержден приказом Департамента архитектуры и градостроительства города Севастополя № 199 от 15.08.2019	
85.	Газопровод высокого давления (1,2 Мпа) от ГРС-3 до ГГРП на Северной стороне, среднего давления от ГГРП до ГГРП-6а с переходом Севастопольской бухты	Утвержден приказом Департамента архитектуры и градостроительства города Севастополя № 276 от 03.12.2019	Красные линии отменяются <b>ЧАСТИЧНО</b>
86.	Строительство канализационной насосной станции (КНС) и напорного коллектора, самотечной сети по ул. Инженерная Балка	Утвержден постановлением Правительства города Севастополя № 438-ПП от 12.07.2018	
87.	Строительство канализационной насосной станции (КНС) и напорных коллекторов от жилых домов по ул.Загордянского № 11-31	Утвержден постановлением Правительства города Севастополя № 436-ПП от 12.07.2018	
88.	Строительство газопровода среднего давления от г. Инкерман до Севастопольской ТЭЦ	Утвержден приказом Департамента архитектуры и градостроительства города Севастополя № 287 от 13.12.2019	
89.	Строительство канализационной насосной станции (КНС) и напорных коллекторов в г.Инкерман (пос.ГРЭС)	Утвержден приказом Департамента архитектуры и градостроительства города Севастополя № 439 от 12.07.2018	
90.	«Реконструкция водовода (дюкер ч/з р. Черная) от (т.А) до (т.В), Д-600мм»	Утвержден приказом Департамента архитектуры и градостроительства города Севастополя № 255 от 12.11.2019	
91.	Газификация поселка Зеленая горка, в том числе проектно-изыскательские работы	Утвержден приказом Департамента архитектуры и градостроительства	

№ п/п	Наименование ДПТ	Дата и № распоряжения об утверждении	Примечание
		города Севастополя № 77 от 24.04.2019	
92.	Реконструкция аварийного водопровода от ГУ-13, до ГУ-4	Утвержден постановлением Правительства города Севастополя № 949-ПП от 18.12.2017	
93.	Реконструкция водовода от ГУ-4 по ул. Героев Севастополя до ул. Лазаревская, Ду-500	Утвержден приказом Департамента архитектуры и градостроительства города Севастополя № 227 от 30.09.2019	
94.	Строительство системы канализации для приема стоков от жилого дома по ул. Мореходная, 5 и объектов войсковой части, г. Севастополь	Утвержден постановлением Правительства города Севастополя № 728-ПП от 01.11.2018	
95.	Строительство самотечных сетей канализации, локальной канализационной насосной станции и напорного коллектора от нее по ул. Абрикосовой	Утвержден приказом Департамента архитектуры и градостроительства города Севастополя № 299 от 20.12.2019	
96.	Реконструкция водопроводной сети ул. Тарутинская, Ду-150мм	Утвержден приказом Департамента архитектуры и градостроительства города Севастополя № 256 от 12.11.2019	
97.	Реконструкция водовода от ВУ-7 - ул. Лазаревская, Ду-400 мм	Утвержден постановлением Правительства города Севастополя № 728-ПП от 01.11.2018	
98.	Строительство самотечных сетей: ул. Каспийская, проезд Каспийский, пер. Таманский, ул. Ревякина, Ду-200мм	Утвержден приказом Департамента архитектуры и градостроительства города Севастополя № 277 от 25.12.2018	
99.	Реконструкция водовода Южная Бухта от ул. Героев Севастополя, 14 - 16 до «Панорамы», Ду-500 мм, L-700 м	Утвержден постановлением Правительства города Севастополя № 21-ПП	



№ п/п	Наименование ДПТ	Дата и № распоряжения об утверждении	Примечание
		от 28.01.2019	
100	Строительство КНС №3, г. Севастополь	Утвержден приказом Департамента архитектуры и градостроительства города Севастополя № 254 от 12.11.2019	
101	Реконструкция водопроводной сети, пр-т Ген. Острякова, 1 (по ул. Куликово поле) до ул. Н. Музыка (по ул. Лобанова), Ду-400мм	Утвержден приказом Департамента архитектуры и градостроительства города Севастополя № 279 от 06.12.2019	
102	Проект планировки и проект межевания территории водопровода, в районе улицы Маршала Бирюзова, 26-36	Утвержден постановлением Правительства города Севастополя № 504-ПП от 25.05.2016 (внес. изм. от 10.11.2016 №1078-ПП)	
103	Проект планировки и проект межевания территории водопровода по пр. Генерала Острякова, 35-39	Утвержден постановлением Правительства города Севастополя № 506-ПП от 25.05.2016 (внес. изм. от 10.11.2016 №1081-ПП)	
104	Реконструкция водовода пр. Ген. Острякова 90 - ул. Пожарова (Цирк), Ду-600	Утвержден постановлением Правительства города Севастополя № 941-ПП от 26.12.2018	
105	Реконструкция водовода пр. Ген. Острякова 133 – ул. Г. Коломийца, Ду-300мм	Утвержден приказом Департамента архитектуры и градостроительства города Севастополя № 144 от 26.06.2019	
106	Реконструкция водовода по ул. Хрусталева - проспект Ген. Острякова, 182, Ду-500 мм, L-600 м	Утвержден постановлением Правительства города Севастополя № 17-ПП от 28.01.2019	
107	Строительство самотечной сети: ул. Частника, ул. Щорса, ул. Демидова, ул.	Утвержден приказом Департамента	

№ п/п	Наименование ДПТ	Дата и № распоряжения об утверждении	Примечание
	Керченская, ул. Бакинская, ул. Кирпичная, ул. Нефёдова, пер. Матросский, ул. Костромская, Наваринская, Ду-200мм	архитектуры и градостроительства города Севастополя № 204 от 28.08.2019	
108	Строительство самотечных сетей: ул.Карантинная, ул.Салтыкова-Щедрина, ул. Тургенева, ул. Катерная, ул.Фурманова, ул.Киянченко, ул. Подводников, ул.Гусева, ул.Прямая, ул.Оружейная, ул.Почтовая, ул.Крутая, ул.6-я Бастионная, ул.Капитанская, Ду-200мм	Утвержден приказом Департамента архитектуры и градостроительства города Севастополя № 226 от 30.09.2019	
109	Строительство самотечных сетей: ул, Пионерская, ул. Понтонная, ул. Трудовая, пер. Детский, ул. Народная, ул. Новикова-Прибоя, Ду-200мм	Утвержден приказом Департамента архитектуры и градостроительства города Севастополя № 296 от 20.12.2019	
110	Проект планировки и проект межевания территории с кадастровым номером 91:03:001001 (Карантинная бухта) (далее - Проект 1) Проект межевания территории в части кадастровых кварталов 91:03:001001, 91:03:001002, 91:03:001003 в городе Севастополе (далее - Проект 2).	Утвержден постановлением Правительства города Севастополя от 11.06.2019 № 400-ПП, с изм. от 19.12.2019 № 672-ПП (отмена ПМТ в Проекте 1 и утверждение Проекта 2) и от 27.02.2021 № 61-ПП.	Красные линии отменяются <b>ЧАСТИЧНО</b> в районе земельных участков с кадастровыми номерами 91:03:001002:578, 91:03:001002:618, 91:03:001002:613, 91:03:001002:442, по ул. Сенявина.
111	Мартыновский канализационный коллектор, г. Севастополь	Утвержден приказом Департамента архитектуры и градостроительства города Севастополя № 58 от 28.03.2019	
112	Проект планировки и проект межевания территории «Балаклава – 1» (1 этап).	Утвержден постановлением Правительства города Севастополя от 23.10.2018 № 692-ПП с изм. от 30.01.2020 № 19-ПП.	Красные линии отменяются <b>ЧАСТИЧНО</b> по границе земельного участка с кадастровым номером 91:01:001008:1433 г. Севастополь, пл. 1-го Мая, 1.
113	Реконструкция моста через суходол на пр. Гагарина в г. Севастополе	Утвержден постановлением	

№ п/п	Наименование ДПТ	Дата и № распоряжения об утверждении	Примечание
		Правительства города Севастополя № 651-ПП от 03.10.2018	
114	Строительство самотечных сетей: ул.Жени Дерюгиной, пер.Краснодарский, ул.Кочиева, ул.Юдина, ул.Коммунистическая, ул.Пугачева, ул.Черноморская, ул.Сафронова, ул.Адмирала Азарова, ул.Киевская, ул.Революции 1905 года, ул.Ивана Голубца, Ду-200, L-8990 м	Утвержден приказом Департамента архитектуры и градостроительства города Севастополя № 264 от 18.11.2019	
115	Канализование ул. Декабристов, г. Севастополь	Утвержден постановлением Правительства города Севастополя № 741-ПП от 03.11.2018	
116	Реконструкция транспортной развязки 67 Н-198 на пересечении ул. Руднева - ул. Вакуленчука - ул. Меньшикова и автомобильной дороги общего пользования межмуниципального значения 67 Н-351 ул. Руднева на участке от ул. Вакуленчука до ул. Льва Толстого	Утвержден приказом Департамента архитектуры и градостроительства города Севастополя № 13 от 10.02.2022	Красные линии отменяются <b>ЧАСТИЧНО</b>
117	Проект планировки и проект межевания территории водопровода, находящегося в государственной собственности, на территории ЗАО"Муссон"	Утвержден постановлением Правительства города Севастополя № 507-ПП от 25.05.2016 (внес. изм. от 10.11.2016 №1079-ПП)	
118	Проект планировки и проект межевания территории водопровода в районе складов Грей	Утвержден постановлением Правительства города Севастополя № 503-ПП от 25.05.2016 (внес. изм. от 10.11.2016 №1084-ПП)	
119	Строительство 2-х ниток напорного коллектора от КНС-12 (Стрелецкая бухта)	постановлением Правительства города Севастополя № 797-ПП от 26.10.2017	
120	Сети канализования по проспекту Гагарина, г. Севастополь	Утвержден постановлением	

№ п/п	Наименование ДПТ	Дата и № распоряжения об утверждении	Примечание
		Правительства города Севастополя № 725-ПП от 01.11.2018	
121	Реконструкция тепловых сетей от котельной Камышовой бухты до ТК-26	Утвержден приказом Департамента архитектуры и градостроительства города Севастополя № 53 от 25.03.2019	
122	Реконструкция уличной канализационной сети: ул. Челнокова, Ду-200мм	Утвержден приказом Департамента архитектуры и градостроительства города Севастополя № 197 от 15.08.2019	
123	Строительство автомобильной дороги «Проспект Античный»	Утвержден приказом Департамента архитектуры и градостроительства города Севастополя № 13 от 16.06.2021	Красные линии отменяются <b>ЧАСТИЧНО</b> (в районе земельных участков с кадастровыми номерами 91:02:004006:240, 91:02:001002:677)
124	Реконструкция водопровода по ул. Героев Бреста, 1 (РЧВ) - ул. Героев Бреста, 29 Ду-500 мм, L-900 м	Утвержден постановлением Правительства города Севастополя № 22-ПП от 28.01.2019	
125	Газификация села Флотское и поселка 10 км Балаклавского шоссе (низкое давление)	Утвержден постановлением Правительства города Севастополя № 20-ПП от 28.01.2019	
126	Газификация села Ушаковка (низкое давление)	Утвержден приказом Департамента архитектуры и градостроительства города Севастополя № 143 от 26.06.2019	


**НИИ  
ГАИС**  
СЕВАСТОПОЛЬ

ГАУС «Научно-исследовательский и проектный институт  
градостроительства, архитектуры, изысканий и среды»  
(ГАУС НИИ ГАИС)

Свидетельство № 1335-2017-9204012730-01

адрес: 299059, г. Севастополь, пр-т. Героев Сталинграда, 67, офис 211  
тел.: (8692) 67-00-23 e-mail: [gip@niigais.com](mailto:gip@niigais.com)

**ВНЕСЕНИЕ ИЗМЕНЕНИЙ В ДОКУМЕНТАЦИЮ ПО ПЛАНИРОВКЕ  
ТЕРРИТОРИИ ЛИНЕЙНОГО ОБЪЕКТА «ПРОЕКТ ПЛАНИРОВКИ И ПРОЕКТ  
МЕЖЕВАНИЯ ТЕРРИТОРИИ УЛИЧНО-ДОРОЖНОЙ СЕТИ И ТЕРРИТОРИИ  
ОБЩЕСТВЕННОГО ПОЛЬЗОВАНИЯ»**



**Основная (утверждаемая) часть**

**ГЗ-210107-ПМТ –О(У)Ч**

**Заказчик: «Департамент архитектуры и градостроительства города Севастополя»**

**г. Севастополь  
2023**

**НИИ  
ГАИС**  
СЕВАСТОПОЛЬ

ГАУС «Научно-исследовательский и проектный институт  
градостроительства, архитектуры, изысканий и среды»  
(ГАУС НИИ ГАИС)  
Свидетельство № 1335-2017-9204012730-01  
адрес: 299059, г. Севастополь, пр-т. Героев Сталинграда, 67, офис 211  
тел.: (8692) 67-00-23 e-mail: [gip@niigais.com](mailto:gip@niigais.com)

**ВНЕСЕНИЕ ИЗМЕНЕНИЙ В ДОКУМЕНТАЦИЮ ПО ПЛАНИРОВКЕ  
ТЕРРИТОРИИ ЛИНЕЙНОГО ОБЪЕКТА «ПРОЕКТ ПЛАНИРОВКИ И ПРОЕКТ  
МЕЖЕВАНИЯ ТЕРРИТОРИИ УЛИЧНО-ДОРОЖНОЙ СЕТИ И ТЕРРИТОРИИ  
ОБЩЕСТВЕННОГО ПОЛЬЗОВАНИЯ»**

**Основная (утверждаемая) часть  
ГЗ-210107-ПМТ О(У)Ч**

Заместитель директора

ГИП



Ю.А. Волосова

Н.А. Горбатюк

г. Севастополь  
2023

## СОСТАВ ПРОЕКТА МЕЖЕВАНИЯ ТЕРРИТОРИИ

№ п/п	Состав материалов	Обозначение
1	2	3
1	Основная (утверждаемая) часть проекта межевания территории. Графическая часть.	
2	Основная (утверждаемая) часть проекта межевания территории. Текстовая часть.	
3	Приложение.	

## ОГЛАВЛЕНИЕ

ПОЯСНИТЕЛЬНАЯ ЗАПИСКА .....	6
ОСНОВНАЯ (УТВЕРЖДАЕМАЯ) ЧАСТЬ ПРОЕКТА МЕЖЕВАНИЯ ТЕРРИТОРИИ. ГРАФИЧЕСКАЯ ЧАСТЬ. «ПЛАН КРАСНЫХ ЛИНИЙ» (листы 1.1 – 1.5)	7
ОСНОВНАЯ (УТВЕРЖДАЕМАЯ) ЧАСТЬ ПРОЕКТА МЕЖЕВАНИЯ ТЕРРИТОРИИ ТЕКСТОВАЯ ЧАСТЬ	
«Ведомость земельных участков, сведения о границах которых содержатся в государственном кадастре недвижимости, предполагаемых к установлению ограничений и обременений в использовании» Таблица 1. ....	8-377
ПРИЛОЖЕНИЕ	
«Перечень координат характерных точек устанавливаемых красных линий»	378-454



## ПОЯСНИТЕЛЬНАЯ ЗАПИСКА

Настоящий проект межевания территории подготовлен в составе документации по планировке территории линейного объекта «Проект планировки и проект межевания территории улично-дорожной сети и территории общественного пользования» в соответствии с распоряжением Департамента архитектуры и градостроительства города Севастополя от 11.06.2021 №39 «О разработке внесения изменений в документацию по планировке территории линейного объекта «Проект планировки и проект межевания территории улично-дорожной сети и территории общественного пользования», утвержденную постановлением Правительства Севастополя от 23.04.2018 №248-ПП».

При подготовке проекта межевания территории в составе документации по планировке территории линейного объекта «Проект планировки и проект межевания территории улично-дорожной сети и территории общественного пользования» учтены обращения физических и юридических лиц, поступивших в адрес Департамента архитектуры и градостроительства города Севастополя (далее ДАиГ, Департамент) в период по 01.09.2021 включительно, по вопросу корректировки красных линий УДС относительно земельных участков и объектов капитального строительства. Департаментом в адрес разработчика ДПТ направлен реестр вышеуказанных обращений, проблемные вопросы которых нанесены в рабочем слое отдела проектов планировок ДАиГ «Корректировка красных линий» информационной системы обеспечения градостроительной деятельности города Севастополя.

Данный проект межевания территории состоит из графической части и текстовой части с приложением. Графическая часть содержит чертежи (листы) 1.1 – 1.5 «План красных линий», с указанием, в том числе, в условных обозначениях:

- местоположения территории внесения изменений в существующие красные линии,

- условных номеров территорий внесения изменений в существующие красные линии, в соответствии с Приложением к материалам ППТ ОУЧ,

- условных номеров контуров внесения изменений в существующие красные линии, в соответствии с Приложением к материалам ПМТ ОУЧ «Перечень координат характерных точек устанавливаемых красных линий».

Текстовая часть ПМТ содержит информацию (таблица 1) «Ведомость земельных участках, сведения о границах которых содержатся в государственном кадастре недвижимости, предполагаемых к установлению ограничений и обременений в использовании». Указанная таблица 1 содержит итоговую информацию по результатам проведенного сравнительного анализа актуальных по состоянию на 05.2022 сведений Единого государственного реестра недвижимости (далее ЕГРН) и сведений, содержащихся в таблице 1.1. «Ведомость земельных участках, сведения о границах которых содержатся в государственном кадастре недвижимости, предполагаемых к установлению ограничений и обременений в использовании» в составе ДПТ «Проект планировки и проект межевания улично-дорожной сети и территории общественного пользования» «Межевание территории», утвержденной постановлением Правительства Севастополя от 09.08.2019 №499-ПП «О внесении изменений в постановление Правительства Севастополя от 23.04.2022 №248-ПП «Об утверждении проекта планировки территории градостроительной документации «Проект планировки и проект межевания территории улично-дорожной сети и территории общественного пользования».

Информация в таблице 1 настоящего проекта межевания территории приведена по состоянию на 05.2022 (разработка внесения изменений в документацию по планировке территории линейного объекта «Проект планировки и проект межевания территории улично-дорожной сети и территории общественного пользования», утвержденную постановлением Правительства Севастополя от 23.04.2018 №248-ПП), в соответствии со следующими порядком:

1. в случае, если данные о земельном участке из таблицы 1.1 утвержденной, в составе проекта межевания, постановлением Правительства Севастополя от 09.08.2019 №499-ПП (далее таблица 1.1), не изменились – в таблице 1 информация внесена без изменений;

2. в случае, если данные о земельном участке из таблицы 1.1 изменились в части сведений о площади части земельного участка в границах красных линий, а именно: участок полностью находится за границами красных линий – в соответствующей графе в таблице 1 указывается прочерк «-»;

3. в случае, если данные о земельном участке из таблицы 1.1 по состоянию на 05.2022 в ЕГРН отсутствуют – кадастровый номер такого земельного участка отмечен «\*» и в соответствующих графах с характеристиками площади в таблице 1 указываются прочерки «-»;

4. в случае, если данные о земельном участке из таблицы 1.1 изменились в части сведений о площади частей земельного участка в границах красных линий и вне границ красных линий (изменилось соотношение площадей) – в соответствующих графах в таблице 1 данные о площади этих частей ЗУ указываются полужирным курсивом «*107137*».

**ОСНОВНАЯ (УТВЕРЖДАЕМАЯ) ЧАСТЬ ПРОЕКТА МЕЖЕВАНИЯ  
ТЕРРИТОРИИ**

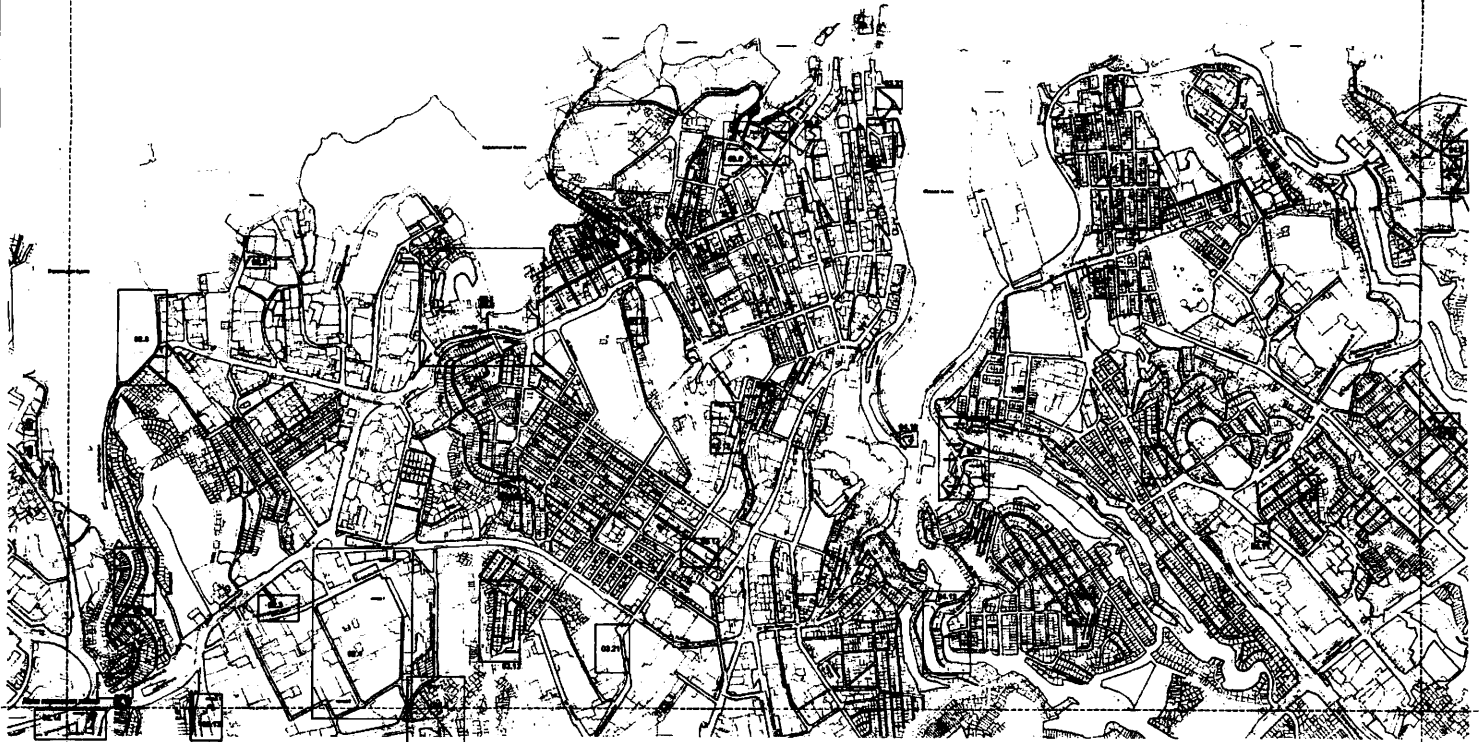
**ГРАФИЧЕСКАЯ ЧАСТЬ  
ПЛАН КРАСНЫХ ЛИНИЙ**





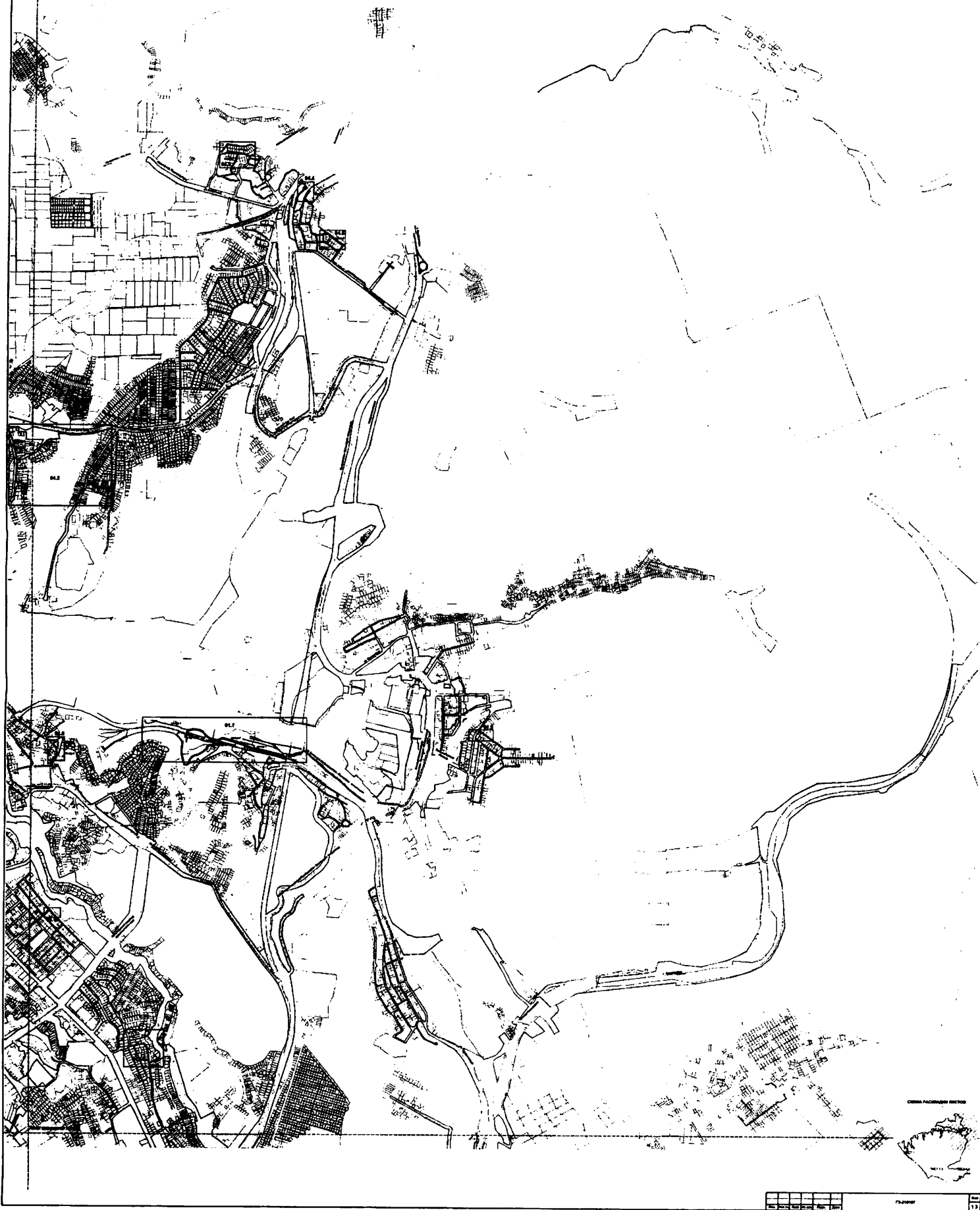
**ВНЕСЕНИЕ ИЗМЕНЕНИЙ В ДОКУМЕНТАЦИЮ ПО ПЛАНИРОВКЕ ТЕРРИТОРИИ ЛИНЕЙНОГО ОБЪЕКТА "ПРОЕКТ  
ПЛАНИРОВКИ И ПРОЕКТ МЕЖЕВАНИЯ УЛИЧНО-ДОРОЖНОЙ СЕТИ И ТЕРРИТОРИИ ОБЩЕСТВЕННОГО ПОЛЬЗОВАНИЯ"**

**ОСНОВНАЯ (УТВЕРЖДАЕМАЯ) ЧАСТЬ ПРОЕКТА МЕЖЕВАНИЯ ТЕРРИТОРИИ  
ПЛАН КРАСНЫХ ЛИНИЙ**



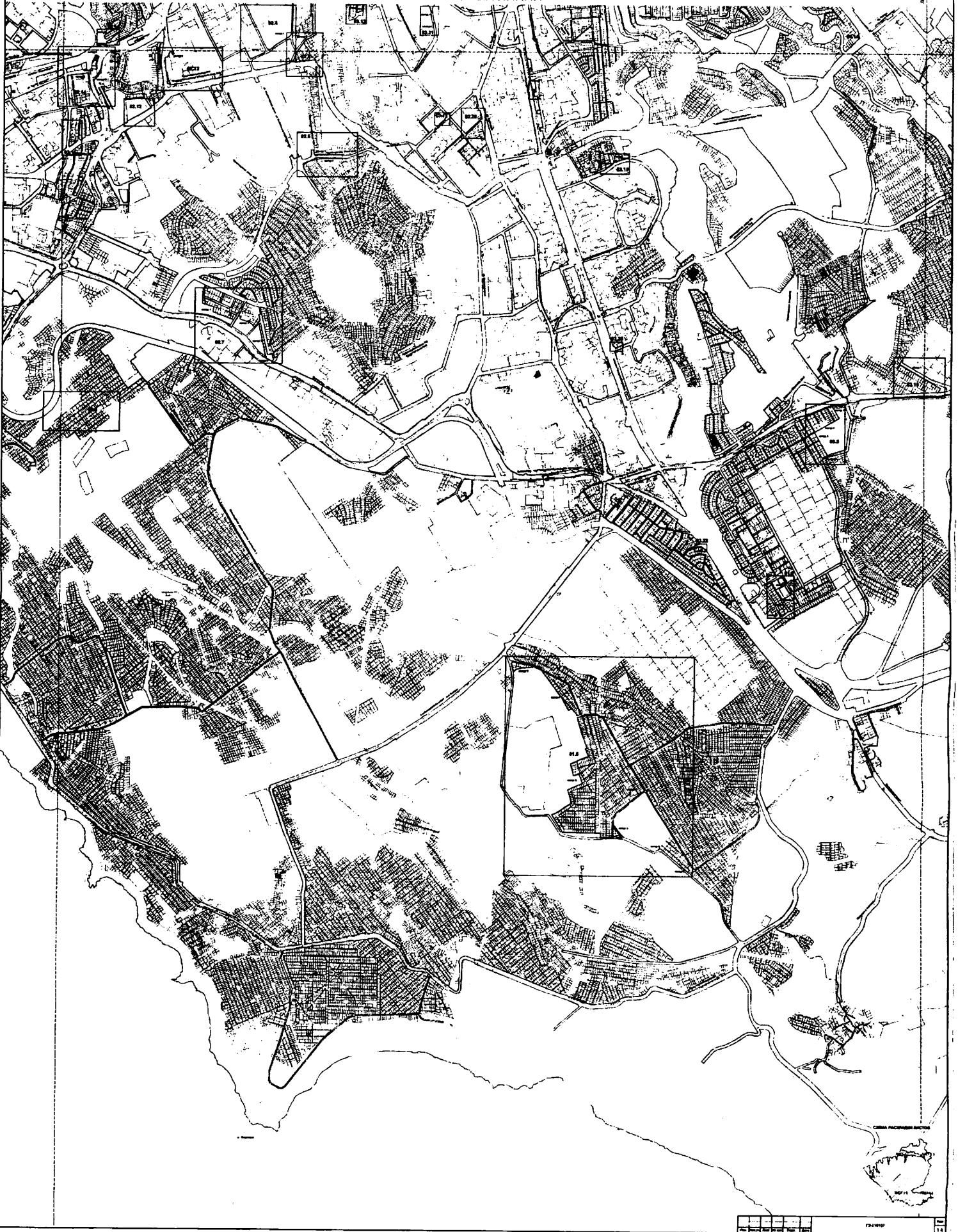
ВНЕСЕНИЕ ИЗМЕНЕНИЙ В ДОКУМЕНТАЦИЮ ПО ПЛАНИРОВКЕ ТЕРРИТОРИИ ЛИНЕЙНОГО ОБЪЕКТА "ПРОЕКТ  
ПЛАНИРОВКИ И ПРОЕКТ МЕЖЕВАНИЯ УЛИЧНО-ДОРОЖНОЙ СЕТИ И ТЕРРИТОРИИ ОБЩЕСТВЕННОГО ПОЛЬЗОВАНИЯ"

ОСНОВНАЯ (УТВЕРЖДАЕМАЯ) ЧАСТЬ ПРОЕКТА МЕЖЕВАНИЯ ТЕРРИТОРИИ  
ПЛАН КРАСНЫХ ЛИНИЙ



ВНЕСЕНИЕ ИЗМЕНЕНИЙ В ДОКУМЕНТАЦИЮ ПО ПЛАНИРОВКЕ ТЕРРИТОРИИ ЛИНЕЙНОГО ОБЪЕКТА "ПРОЕКТ ПЛАНИРОВКИ И ПРОЕКТ МЕЖЕВАНИЯ УЛИЧНО-ДОРОЖНОЙ СЕТИ И ТЕРРИТОРИИ ОБЩЕСТВЕННОГО ПОЛЬЗОВАНИЯ"

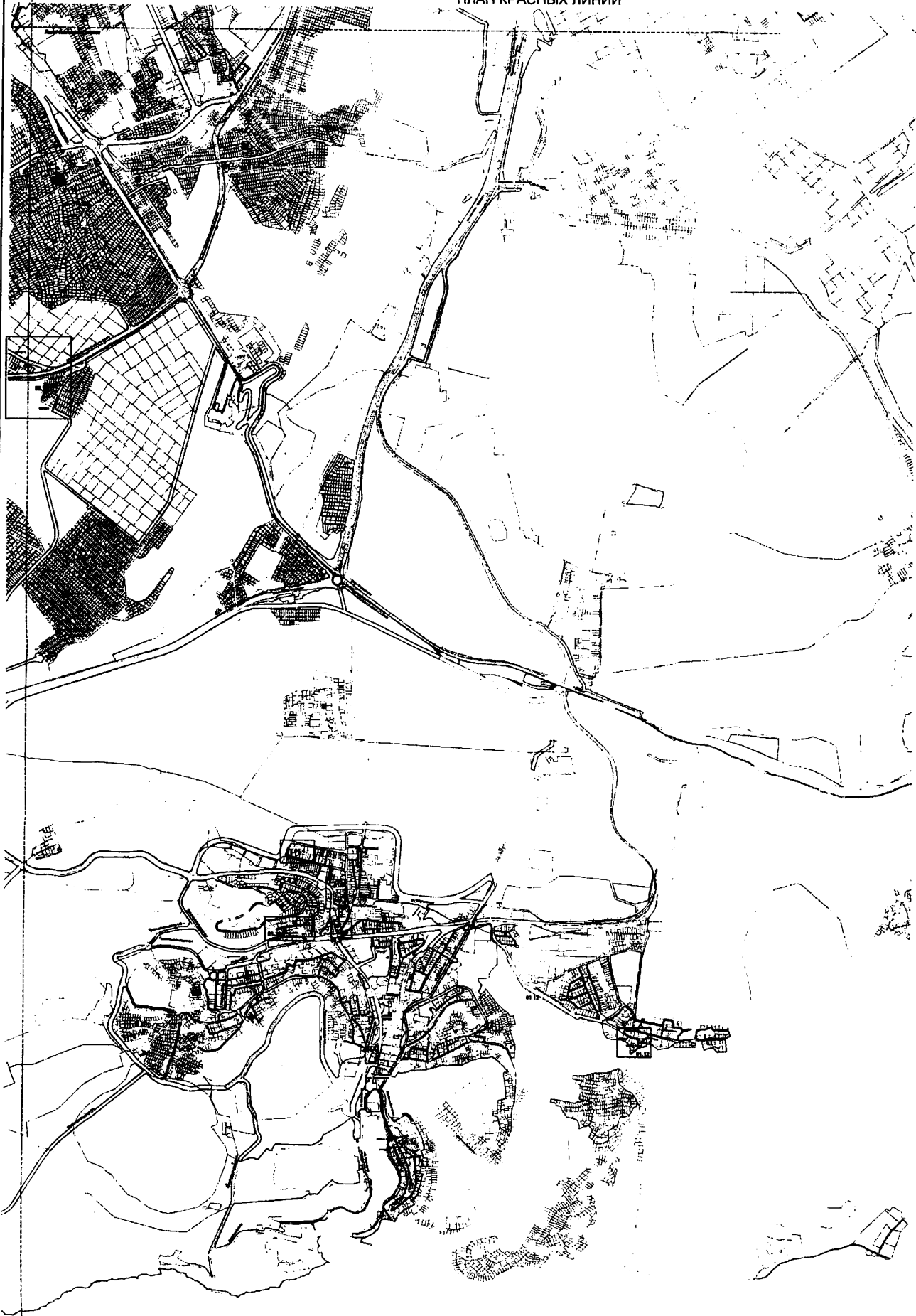
ОСНОВНАЯ (УТВЕРЖДАЕМАЯ) ЧАСТЬ ПРОЕКТА МЕЖЕВАНИЯ ТЕРРИТОРИИ  
ПЛАН КРАСНЫХ ЛИНИЙ





ВНЕСЕНИЕ ИЗМЕНЕНИЙ В ДОКУМЕНТАЦИЮ ПО ПЛАНИРОВКЕ ТЕРРИТОРИИ ЛИНЕЙНОГО ОБЪЕКТА "ПРОЕКТ  
ПЛАНИРОВКИ И ПРОЕКТ МЕЖЕВАНИЯ УЛИЧНО-ДОРОЖНОЙ СЕТИ И ТЕРРИТОРИИ ОБЩЕСТВЕННОГО ПОЛЬЗОВАНИЯ"

ОСНОВНАЯ (УТВЕРЖДАЕМАЯ) ЧАСТЬ ПРОЕКТА МЕЖЕВАНИЯ ТЕРРИТОРИИ  
ПЛАН КРАСНЫХ ЛИНИЙ



1	2	3	4	5	6	7	8	9	10
---	---	---	---	---	---	---	---	---	----

Сыктывкар

1:1

**ОСНОВНАЯ (УТВЕРЖДАЕМАЯ) ЧАСТЬ ПРОЕКТА МЕЖЕВАНИЯ  
ТЕРРИТОРИИ**

**ТЕКСТОВАЯ ЧАСТЬ**

Таблица 1

Ведомость земельных участков, сведения о границах которых содержатся в государственном кадастре недвижимости, предполагаемых к установлению ограничений и обременений в использовании

№ п/п	Кадастровый номер	Категория	Разрешенное использование	Местоположение (адрес)	Площадь, кв.м	Площадь земельного участка, кв. м	
						в границах красных линий	вне границ красных линий
<b>Гагаринский район</b>							
1	91:01:006001:549	Земли особо охраняемых территорий и объектов	Для размещения объектов физической культуры и спорта; Док. для строительства и обслуживания физкультурно-оздоровительного комплекса;	г. Севастополь, Фиолентовское шоссе, 4	61207	8200	53007
2	91:02:000000:141	Земли населённых пунктов	Для размещения лесопарков; Док. "отдых (рекреация)" (код 5.0); "Использование лесов" (код 10.0);	г. Севастополь	365725	16093	349632
3	91:02:000000:142	Земли населённых пунктов	Для размещения объектов промышленности, энергетики, транспорта, связи, радиовещания, телевидения, информатики, обеспечения космической деятельности;	Российская Федерация, г. Севастополь, в районе Камышового шоссе и ул. Индустриальная	662 319	49773	612546

№ п/п	Кадастровый номер	Категория	Разрешенное использование	Местоположение (адрес)	Площадь, кв.м	Площадь земельного участка, кв. м	
						в границах красных линий	вне границ красных линий
4	91:02:000000:2	Земли населённых пунктов	Для размещения объектов среднего профессионального и высшего профессионального образования; Док. образование и просвещение (код 3.5);	г. Севастополь, Гагаринский р-н, ул. Университетская	331547	38956	292591
5	91:02:000000:243	Земли населённых пунктов	Для иных видов использования, характерных для населённых пунктов; Док. "Отдых (рекреация)" (код 5.0); "Использование лесов" (код 10.0);	Российская Федерация, г. Севастополь, Гагаринский р-н, квартал 1, выдел 23-28 Севастопольского участкового лесничества	69269	-	69269
6	91:02:000000:261	Земли населённых пунктов	Раз.исп. Коммунальное обслуживание;	Российская Федерация, г. Севастополь, Гагаринский р-н, район бухты Казачья	1493	1493	-
7	91:02:000000:262	Земли населённых пунктов	Раз.исп. Коммунальное обслуживание;	Российская Федерация, г. Севастополь, Гагаринский р-н	121	121	-
8	91:02:000000:264	Земли населённых пунктов	Для размещения объектов, предназначенных для обеспечения обороны и безопасности; Док. обеспечение обороны и безопасности (код 8.0);	Российская Федерация, г. Севастополь, Гагаринский р-н, ул. Отрадная, 16	72546	2903	69643

№ п/п	Кадастровый номер	Категория	Разрешенное использование	Местоположение (адрес)	Площадь, кв. м	Площадь земельного участка, кв. м	
						в границах красных линий	вне границ красных линий
9	91:02:000000:265	Земли населённых пунктов	Для индивидуальной жилой застройки; Док. для индивидуального жилищного строительства (код 2.1);	Российская Федерация, г. Севастополь, Гагаринский р-н, ул. Кедрина, 2-Ж	610	45	565
10	91:02:000000:266	Земли населённых пунктов	Раз.исп. Отдых (рекреация);	Российская Федерация, г. Севастополь, Гагаринский р-н, в районе Голубой Бухты	6414	6414	-
11	91:02:000000:3	Земли населённых пунктов	Для размещения объектов историко-культурного назначения; Док. Историческая;	Российская Федерация, г. Севастополь, Гагаринский район, в Карантинной и Песочной балках, в районе ул. Древняя,	73678	-	73678
12	91:02:000000:65	Земли населённых пунктов	Для иных видов использования, характерных для населённых пунктов; Док. "Отдых (рекреация)" (код 5.0); "Лесная" (код 10.0);	Российская Федерация, г. Севастополь, квартал 6, выдел 10-18 Севастопольского участкового лесничества	71702	55	71647

№ п/п	Кadaстровый номер	Категория	Разрешенное использование	Местоположение (адрес)	Площадь, кв.м	Площадь земельного участка, кв. м	
						в границах красных линий	вне границ красных линий
13	91:02:000000:66	Земли населённых пунктов	Для иных видов использования, характерных для населённых пунктов; Док. "Отдых (рекреация)" (код 5.0); "Лесная" (код 10.0);	Российская Федерация, г. Севастополь, квартал 4, выдел 5 Севастопольского участкового лесничества	32455	295	32160
14	91:02:000000:69	Земли населённых пунктов	Для иных видов использования, характерных для населённых пунктов; Док. "Отдых (рекреация)" (код 5.0); "Использование лесов" (код 10.0);	Российская Федерация, г. Севастополь, Гагаринский р-н, квартал 8, выдел 1, 3, 4, 7, 13-15 Севастопольского участкового лесничества	405725	18997	386728
15	91:02:000000:70	Земли населённых пунктов	Для иных видов использования, характерных для населённых пунктов; Док. "Отдых (рекреация)" (код 5.0); "Использование лесов" (код 10.0); "Питомники";	Российская Федерация, г. Севастополь, Гагаринский р-н, квартал 4, выдел 13, 15-17, 18, 20, 21, 23, квартал 5 выдел 17, 19-21, 23-25, 29-33 Севастопольского участка	380363	26	380337
16	91:02:001001:114	Земли населённых пунктов	Для размещения объектов историко-культурного назначения; Док. Для изучения, охраны, реконструкции, консервации и создания музейной экспозиции;	г. Севастополь, в районе мыса Песчаный	12001	1800	10201

№ п/п	Кadaстровый номер	Категория	Разрешенное использование	Местоположение (адрес)	Площадь, кв. м	Площадь земельного участка, кв. м	
						в границах красных линий	вне границ красных линий
17	91:02:001001:174	Земли населённых пунктов	Для объектов жилой застройки; Док. жилая застройка (код 2.0);	Российская Федерация, г. Севастополь, Гагаринский р-н, ул. Челнокова, в районе детского оздоровительного лагеря «Омега»	25483	1692	23791
18	91:02:001001:184	Земли населённых пунктов	Для малоэтажной застройки; Док. малоэтажная жилая застройка (индивидуальное жилищное строительство; размещение дачных домов и садовых домов);	Российская Федерация, г. Севастополь, Гагаринский р-н, в районе бухты Круглая	24684	24684	-
19	91:02:001001:206	Земли населённых пунктов	Для индивидуальной жилой застройки; Док. Для строительства и обслуживания жилого дома, хозяйственных построек и сооружений;	г. Севастополь, ул. Челнокова, д. 20/16	1000	562	438
20	91:02:001001:220	Земли населённых пунктов	Для размещения административных зданий; Док. "обеспечение внутреннего правопорядка" (код 8.3);	Российская Федерация, г. Севастополь, Гагаринский р-н, пляж "Омега", 41	1591	1591	-
21	91:02:001001:47	Земли населённых пунктов	Для индивидуальной жилой застройки; Док. для строительства и обслуживания жилого дома, хозяйственных построек и сооружений;	г. Севастополь, улица Челнокова, земельный участок 13/1	600	21	579
22	91:02:001001:74	Земли сельскохозяйственного назначения	Для дачного строительства; Док. для индивидуального дачного строительства;	г. Севастополь, ул. Челнокова, 9/5	652	7	645

№ п/п	Кadaстровый номер	Категория	Разрешенное использование	Местоположение (адрес)	Площадь, кв.м	Площадь земельного участка, кв. м	
						в границах красных линий	вне границ красных линий
23	91:02:001002:1227	Земли населённых пунктов	Для размещения объектов торговли; Док. для реконструкции торгового павильона с навесом ожидания в магазин и кафе и их обслуживания;	г. Севастополь, в районе бухты Омега	1001	1001	-
24	91:02:001002:1236	Земли населённых пунктов	Для иных видов использования, характерных для населённых пунктов; Док. Туристическое обслуживание (код 5.2.1);	г. Севастополь, в районе бухты "Омега"	29921	572	29349
25	91:02:001002:1246*	Земли населённых пунктов	Для индивидуальной жилой застройки; Док. для строительства и обслуживания жилого дома, хозяйственных построек и сооружений;	г. Севастополь, ул. Челнокова, 20/11	-	-	-
26	91:02:001002:1760	Земли населённых пунктов	Для размещения объектов историко-культурного назначения; Док. для изучения, охраны и реставрации культурного слоя и памятника археологии;	г. Севастополь, в районе ул. Павла Корчагина в микрорайоне "Омега-2А", (участок № 5)	18001	1279	16722
27	91:02:001002:262	Земли населённых пунктов	Для иных видов использования, характерных для населённых пунктов; Док. туристическое обслуживание (код 5.2.1);	г. Севастополь, в районе мыса Толстый	14015	14015	-
28	91:02:001002:2778	Земли населённых пунктов	Для размещения объектов культуры; Док. для строительства зданий и сооружений культурно-информационного центра;	г. Севастополь, ул. П. Корчагина, 1	11297	-	11297



№ п/п	Кадастровый номер	Категория	Разрешенное использование	Местоположение (адрес)	Площадь, кв.м	Площадь земельного участка,	
						в границах красных линий	кв. м вне границ красных линий
29	91:02:001002:2825	Земли населённых пунктов	Для размещения объектов торговли; Док. для завершения строительства и обслуживания торгового павильона с навесом ожидания;	г. Севастополь, пр. Героев Сталинграда, 67/1	69	31	38
30	91:02:001002:3179	Земли населённых пунктов	Для размещения объектов историко-культурного назначения; Док. Историческая;	Российская Федерация, г. Севастополь, Гагаринский р-н, микрорайон "Омега-2а", между улицей Павла Корчагина, улицей Челнокова и проспектом	107137	3526	103611
31	91:02:001002:342	Земли населённых пунктов	Для размещения домов отдыха, пансионатов, кемпингов; Док. для строительства и обслуживания пансионата коттеджного типа;	г. Севастополь, бухта Круглая	18197	-	18197
32	91:02:001002:402	Земли населённых пунктов	Для иных видов использования, характерных для населённых пунктов; Док. "туристическое обслуживание (код 5.2.1)";	Российская Федерация, г. Севастополь, Гагаринский р-н, ул. Челнокова, 19-А	29900	1749	28151
33	91:02:001002:4485	Земли населённых пунктов	Для иных видов использования, характерных для населённых пунктов; Док. для обслуживания домов и сооружений лодочной станции;	г. Севастополь, бухта Омега	2521	2521	-

№ п/п	Кadaстровый номер	Категория	Разрешенное использование	Местоположение (адрес)	Площадь, кв.м	Площадь земельного участка, кв. м	
						в границах красных линий	вне границ красных линий
34	91:02:001002:5201*	Земли населённых пунктов	Для индивидуальной жилой застройки; Док. для строительства и обслуживания жилого дома, хозяйственных построек и сооружений;	г. Севастополь, Гагаринский р-н, в границах землепользования ОК ЖСТИЗ "Восточное-1", ул. Челнокова, д.17/18	-	-	-
35	91:02:001002:5602	Земли особо охраняемых территорий и объектов	Для размещения скверов, парков, городских садов; Док. для организации парковой зоны со свободным доступом;	г. Севастополь, бухта Круглая, земельный участок № 1	1692	1520	172
36	91:02:001002:5724	Земли населённых пунктов	Для индивидуальной жилой застройки; Док. 2.1 "Для индивидуального жилищного строительства"; Раз.исп. Жилая застройка;	г. Севастополь, ул. Челнокова, 71	829	-	829
37	91:02:001002:5981	Земли населённых пунктов	Для размещения объектов торговли; Док. для строительства и обслуживания торгового комплекса;	г. Севастополь, бухта Омега	800	800	-
38	91:02:001002:6015	Земли населённых пунктов	Для иных видов использования, характерных для населённых пунктов; Док. обеспечение обороны и безопасности (код 8.0);	Российская Федерация, г. Севастополь, Гагаринский р-н, ул. Челнокова, д. 19	130176	130176	-
39	91:02:001002:6166	Земли населённых пунктов	Для размещения объектов торговли; Док. для строительства магазина;	г. Севастополь, Гагаринский р-н, пр. Героев Сталинграда (у магазина № 316)	58	18	40

№ п/п	Кadaстровый номер	Категория	Разрешенное использование	Местоположение (адрес)	Площадь, кв. м	Площадь земельного участка, кв. м	
						в границах красных линий	вне границ красных линий
40	91:02:001002:6666	Земли населённых пунктов	Для размещения объектов торговли; Док. Для реконструкции торгового павильона;	г. Севастополь, пр. Героев Сталинграда, уч. 35	29	7	22
41	91:02:001002:6671	Земли населённых пунктов	Для размещения объектов торговли; Док. Для строительства и обслуживания останочного комплекса с объектами торговли (вторая очередь);	г. Севастополь, пр. Героев Сталинграда, (в районе дома № 35)	781	781	-
42	91:02:001002:6675	Земли населённых пунктов	Для размещения объектов торговли; Док. Для размещения объекта малой архитектурной формы для осуществления предпринимательской деятельности;	г. Севастополь, Гагаринский р-н, пр. Героев Сталинграда, д 65	500	134	366
43	91:02:001002:6677*	Земли особо охраняемых территорий и объектов	Для размещения объектов культурного наследия народов Российской Федерации (памятников истории и культуры), в том числе объектов археологии;	г. Севастополь, Гагаринский р-н, мкр. Омега-2а, в районе ул. Павла Корчагина	-	-	-
44	91:02:001002:6687	Земли населённых пунктов	; Док. ; Раз. исп. Многоэтажная жилая застройка (высотная застройка);	Российская Федерация, г. Севастополь, Гагаринский р-н, микрорайон "Омега - 2а"	13530	503	13027
45	91:02:001002:675	Земли населённых пунктов	Для размещения объектов торговли; Док. для обслуживания торгового павильона;	г. Севастополь, пр. Героев Сталинграда, 39-Г	20	17	3

№ п/п	Кadaстровый номер	Категория	Разрешенное использование	Местоположение (адрес)	Площадь, кв. м	Площадь земельного участка, кв. м	
						в границах красных линий	вне границ красных линий
46	91:02:001002:677	Земли населённых пунктов	Для размещения промышленных объектов; Док. для реконструкции и обслуживания существующей АЗС;	г. Севастополь, ул. П. Корчагина, 15	2641	2641	-
47	91:02:001002:6805	Земли населённых пунктов	Для индивидуальной жилой застройки; Док. Для строительства и обслуживания жилого дома, хозяйственных построек и сооружений;	г. Севастополь, пр. Античный, д. 1/29	622	622	-
48	91:02:001002:6806	Земли населённых пунктов	Для индивидуальной жилой застройки; Док. Для строительства и обслуживания жилого дома, хозяйственных построек и сооружений;	г. Севастополь, пр. Античный, д. 1/16	745	745	-
49	91:02:001002:6809	Земли населённых пунктов	Для индивидуальной жилой застройки; Док. Для строительства и обслуживания жилого дома, хозяйственных построек и сооружений;	г. Севастополь, пр. Античный, д. 1/1	583	583	-
50	91:02:001002:6810	Земли населённых пунктов	Для индивидуальной жилой застройки; Док. Для строительства и обслуживания жилого дома, хозяйственных построек и сооружений;	г. Севастополь, пр. Античный, д. 1/22	633	633	-
51	91:02:001002:6811	Земли населённых пунктов	Для индивидуальной жилой застройки; Док. Для строительства и обслуживания жилого дома, хозяйственных построек и сооружений;	г. Севастополь, пр. Античный, д. 1/24	670	670	-

№ п/п	Кадастровый номер	Категория	Разрешенное использование	Местоположение (адрес)	Площадь, кв. м	Площадь земельного участка, кв. м	
						в границах красных линий	вне границ красных линий
52	91:02:001002:6812	Земли населённых пунктов	Для индивидуальной жилой застройки; Док. Для строительства и обслуживания жилого дома, хозяйственных построек и сооружений;	г. Севастополь, пр. Античный, д. 1/2	590	590	-
53	91:02:001002:6824	Земли населённых пунктов	Для индивидуальной жилой застройки; Док. Для строительства и обслуживания жилого дома, хозяйственных построек и сооружений;	г. Севастополь, пр. Античный, д. 1/23	754	754	-
54	91:02:001002:6825	Земли населённых пунктов	Для индивидуальной жилой застройки; Док. Для строительства и обслуживания жилого дома, хозяйственных построек и сооружений;	г. Севастополь, ул. Челнокова, д. 20/17	1000	200	800
55	91:02:001002:6826	Земли населённых пунктов	Для индивидуальной жилой застройки; Док. Для строительства и обслуживания жилого дома, хозяйственных построек и сооружений;	г. Севастополь, пр. Античный, д. 1/5	606	606	-
56	91:02:001002:6947	Земли населённых пунктов	Для индивидуальной жилой застройки; Док. Для строительства и обслуживания жилого дома, хозяйственных построек и сооружений;	г. Севастополь, пр. Античный, д. 1/19	638	638	-
57	91:02:001002:6948	Земли населённых пунктов	Для индивидуальной жилой застройки; Док. Для строительства и обслуживания жилого дома, хозяйственных построек и сооружений;	г. Севастополь, пр. Античный, д. 1/9	601	601	-

№ п/п	Кадастровый номер	Категория	Разрешенное использование	Местоположение (адрес)	Площадь, кв.м	Площадь земельного участка, кв. м	
						в границах красных линий	вне границ красных линий
58	91:02:001002:6949	Земли населённых пунктов	Для индивидуальной жилой застройки; Док. Для строительства и обслуживания жилого дома, хозяйственных построек и сооружений;	г. Севастополь, пр. Античный, д. 1/21	656	656	-
59	91:02:001002:6950	Земли населённых пунктов	Для индивидуальной жилой застройки; Док. Для строительства и обслуживания жилого дома, хозяйственных построек и сооружений;	г. Севастополь, пр. Античный, д. 1/20	645	645	-
60	91:02:001002:6951	Земли населённых пунктов	Для индивидуальной жилой застройки; Док. Для строительства и обслуживания жилого дома, хозяйственных построек и сооружений;	г. Севастополь, пр. Античный, д. 1/4	595	595	-
61	91:02:001002:6952	Земли населённых пунктов	Для индивидуальной жилой застройки; Док. Для строительства и обслуживания жилого дома, хозяйственных построек и сооружений;	г. Севастополь, пр. Античный, д. 1/11	663	663	-
62	91:02:001002:6953	Земли населённых пунктов	Для индивидуальной жилой застройки; Док. Для строительства и обслуживания жилого дома, хозяйственных построек и сооружений;	г. Севастополь, пр. Античный, д. 1/3	640	640	-
63	91:02:001002:6954	Земли населённых пунктов	Для индивидуальной жилой застройки; Док. Для строительства и обслуживания жилого дома, хозяйственных построек и сооружений;	г. Севастополь, пр. Античный, д. 1/7	596	596	-

№ п/п	Кadaстровый номер	Категория	Разрешенное использование	Местоположение (адрес)	Площадь, кв.м	Площадь земельного участка, кв. м	
						в границах красных линий	вне границ красных линий
64	91:02:001002:6955	Земли населённых пунктов	Для индивидуальной жилой застройки; Док. Для строительства и обслуживания жилого дома, хозяйственных построек и сооружений;	г. Севастополь, пр. Античный, д. 1/17	604	604	-
65	91:02:001002:6956	Земли населённых пунктов	Для индивидуальной жилой застройки; Док. Для строительства и обслуживания жилого дома, хозяйственных построек и сооружений;	г. Севастополь, пр. Античный, д. 1/30	858	858	-
66	91:02:001002:6957	Земли населённых пунктов	Для индивидуальной жилой застройки; Док. Для строительства и обслуживания жилого дома, хозяйственных построек и сооружений;	г. Севастополь, пр. Античный, д. 1/14	663	663	-
67	91:02:001002:6958	Земли населённых пунктов	Для индивидуальной жилой застройки; Док. Для строительства и обслуживания жилого дома, хозяйственных построек и сооружений;	г. Севастополь, пр. Античный, д. 1/18	615	615	-
68	91:02:001002:6959	Земли населённых пунктов	Для индивидуальной жилой застройки; Док. Для строительства и обслуживания жилого дома, хозяйственных построек и сооружений;	г. Севастополь, пр. Античный, д. 1/12	663	663	-
69	91:02:001002:6960	Земли населённых пунктов	Для индивидуальной жилой застройки; Док. Для строительства и обслуживания жилого дома, хозяйственных построек и сооружений;	г. Севастополь, пр. Античный, д. 1/26	639	639	-

№ п/п	Кadaстровый номер	Категория	Разрешенное использование	Местоположение (адрес)	Площадь, кв.м	Площадь земельного участка, кв. м	
						в границах красных линий	вне границ красных линий
70	91:02:001002:6961	Земли населённых пунктов	Для индивидуальной жилой застройки; Док. Для строительства и обслуживания жилого дома, хозяйственных построек и сооружений;	г. Севастополь, пр. Античный, д. 1/13	663	663	-
71	91:02:001002:6962	Земли населённых пунктов	Для индивидуальной жилой застройки; Док. Для строительства и обслуживания жилого дома, хозяйственных построек и сооружений;	г. Севастополь, пр. Античный, д. 1/25	653	653	-
72	91:02:001002:6963	Земли населённых пунктов	Для индивидуальной жилой застройки; Док. Для строительства и обслуживания жилого дома, хозяйственных построек и сооружений;	г. Севастополь, пр. Античный, д. 1/27	638	638	-
73	91:02:001002:6964	Земли населённых пунктов	Для индивидуальной жилой застройки; Док. Для строительства и обслуживания жилого дома, хозяйственных построек и сооружений;	г. Севастополь, пр. Античный, д. 1/28	628	628	-
74	91:02:001002:6965	Земли населённых пунктов	Для индивидуальной жилой застройки; Док. Для строительства и обслуживания жилого дома, хозяйственных построек и сооружений;	г. Севастополь, пр. Античный, д. 1/15	665	665	-
75	91:02:001002:6966	Земли населённых пунктов	Для индивидуальной жилой застройки; Док. Для строительства и обслуживания жилого дома, хозяйственных построек и сооружений;	г. Севастополь, пр. Античный, д. 1/6	599	599	-



№ п/п	Кадастровый номер	Категория	Разрешенное использование	Местоположение (адрес)	Площадь, кв.м	Площадь земельного участка, кв. м	
						в границах красных линий	вне границ красных линий
76	91:02:001002:6967	Земли населённых пунктов	Для индивидуальной жилой застройки; Док. Для строительства и обслуживания жилого дома, хозяйственных построек и сооружений;	г. Севастополь, пр. Античный, д. 1/10	661	661	-
77	91:02:001002:83	Земли населённых пунктов	Для иных видов жилой застройки; Док. для строительства и обслуживания жилого квартала (II очереди строительства);	г. Севастополь, микрорайон Омега-2а	41246	8601	32645
78	91:02:001002:901	Земли населённых пунктов	Для размещения детских и спортивных лагерей; Док. для обслуживания зданий и сооружений детского оздоровительного лагеря (участок2);	г. Севастополь, Гагаринский р-н, в районе б. Омега	4758	4758	-
79	91:02:001003:1158	Земли населённых пунктов	Для многоэтажной застройки; Док. многоэтажная жилая застройка (код 2.6);	г. Севастополь, Гагаринский р-н, ул. Астана Кесаева	2445	126	2319
80	91:02:001003:165	Земли населённых пунктов	Для индивидуальной жилой застройки; Док. для строительства и обслуживания жилых домов;	г. Севастополь, Гагаринский р-н, пр. Столетовский - ул. Колобова	30580	12789	17791
81	91:02:001003:26	Земли населённых пунктов	Для индивидуальной жилой застройки; Док. для строительства и обслуживания жилого дома, хозяйственных построек и сооружений;	г. Севастополь, ул. Героев Бреста, 106	396	56	340
82	91:02:001003:3271	Земли населённых пунктов	Для размещения объектов торговли; Док. для строительства и обслуживания торгового павильона и реконструкции навеса ожидания;	г. Севастополь, пр. Окт. Революции, 32-Г	288	288	-

№ п/п	Кадастровый номер	Категория	Разрешенное использование	Местоположение (адрес)	Площадь, кв.м	Площадь земельного участка, кв. м	
						в границах красных линий	вне границ красных линий
83	91:02:001003:41	Земли населённых пунктов	Для иных видов жилой застройки; Док. для строительства и обслуживания квартала жилых домов;	г. Севастополь, ул. Героев Бреста	6468	328	6140
84	91:02:001003:5280	Земли населённых пунктов	Для размещения объектов торговли; Док. Для обслуживания торгового павильона с навесом ожидания;	г. Севастополь, пр-т Гер. Сталинграда (остановка общественного транспорта, "в центр города")	90	90	-
85	91:02:001003:550	Земли населённых пунктов	Для иных видов использования, характерных для населённых пунктов; Док. для строительства и обслуживания парка-бульвара им. Кесаева;	г. Севастополь, Столетовский пр-т, 4	5663	5663	-
86	91:02:001003:5692	Земли промышленности, энергетики, транспорта, связи, радиовещания, телевидения, информатики, земли для обеспечения космической деятельности, земли обороны, безопасности и земли иного специального назначения	Для стоянок автомобильного транспорта; Док. Для обслуживания автостоянки и автомойки с шиномонтажом;	г. Севастополь, пр-кт Героев Сталинграда, (район бухты Круглая)	1164	20	1144

№ п/п	Кадастровый номер	Категория	Разрешенное использование	Местоположение (адрес)	Площадь, кв. м	Площадь земельного участка, кв. м	
						в границах красных линий	вне границ красных линий
87	91:02:001003:5706	Земли промышленности, энергетики, транспорта, связи, радиовещания, телевидения, информатики, земли для обеспечения космической деятельности, земли обороны, безопасности и земли иного специального назначения	Для размещения объектов связи, радиовещания, телевидения, информатики; Док. Для размещения и обслуживания предприятий связи;	г. Севастополь, Гагаринский р-н, пр-кт Героев Сталинграда, д. 56	1149	135	1014
88	91:02:001003:5708	Земли населённых пунктов	Для индивидуальной жилой застройки; Док. Для строительства и обслуживания жилого дома, хозяйственных построек и сооружений;	г. Севастополь, Гагаринский р-н, ул. Героев Бреста, д. 108	630	17	613
89	91:02:001003:910	Земли населённых пунктов	Для размещения объектов предпринимательской деятельности; Док. для реконструкции и обслуживания временного рынка, без права капитального строительства;	г. Севастополь, пр. Героев Сталинграда, 48-А	892	892	-
90	91:02:001003:952	Земли населённых пунктов	Для иных видов жилой застройки; Док. Для строительства и обслуживания временной автостоянки;	г. Севастополь, ул. Маячная	7553	466	7087

№ п/п	Кадастровый номер	Категория	Разрешенное использование	Местоположение (адрес)	Площадь, кв. м	Площадь земельного участка, кв. м	
						в границах красных линий	вне границ красных линий
91	91:02:001004:1533	Земли населённых пунктов	Для размещения индивидуальных гаражей; Док. для строительства многоэтажных гаражей;	г. Севастополь, гаражно-строительный кооператив "Маяк"	9011	3545	5466
92	91:02:001004:1715	Земли промышленности, энергетики, транспорта, связи, радиовещания, телевидения, информатики, земли для обеспечения космической деятельности, земли обороны, безопасности и земли иного специального назначения	Для размещения иных объектов промышленности, энергетики, транспорта, связи, радиовещания, телевидения, информатики, обеспечения космической деятельности;	г. Севастополь, ул. Героев Бреста (в районе ГСК "Центр")	1200	-	1200
93	91:02:001004:2053	Земли населённых пунктов	Для объектов общественно-делового значения; Док. для строительства и обслуживания кафе-бара с летней площадкой, благоустройство;	г. Севастополь, ул. Пролетарская, 38-а	130	130	-

№ п/п	Кадастровый номер	Категория	Разрешенное использование	Местоположение (адрес)	Площадь, кв. м	Площадь земельного участка, кв. м	
						в границах красных линий	вне границ красных линий
94	91:02:001004:219	Земли населённых пунктов	Для размещения объектов торговли; Док. для строительства и обслуживания останочного павильона с объектами торговли и услуг;	г. Севастополь, по проспекту Героев Сталинграда в районе дома № 28 (остановка общественного транспорта "Почта" по направлению в город)	144	70	74
95	91:02:001004:2427	Земли населённых пунктов	Для иных видов использования, характерных для населённых пунктов; Док. Магазины (код 4.4), автомобильный транспорт (код 7.2);	г. Севастополь, ул. Бориса Михайлова, 4-б	100	97	3
96	91:02:001004:3511	Земли населённых пунктов	Для иных видов использования, характерных для населённых пунктов; Док. Для реконструкции и обслуживания торгового павильона и благоустройство;	г. Севастополь, ул. Героев Сталинграда, 24/А	250	250	-
97	91:02:001004:456	Земли населённых пунктов	Для индивидуальной жилой застройки; Док. среднеэтажная жилая застройка (код 2.5);	г. Севастополь, по ул. Б. Михайлова, 13	3288	128	3160
98	91:02:001004:4763	Земли населённых пунктов	Для размещения и эксплуатации объектов автомобильного транспорта и объектов дорожного хозяйства;	г. Севастополь, ул. Правды, д. 10	3895	62	3833

№ п/п	Кадастровый номер	Категория	Разрешенное использование	Местоположение (адрес)	Площадь, кв.м	Площадь земельного участка, кв. м	
						в границах красных линий	вне границ красных линий
99	91:02:001004:4771	Земли промышленности, энергетики, транспорта, связи, радиовещания, телевидения, информатики, земли для обеспечения космической деятельности, земли обороны, безопасности и земли иного специального назначения	Для размещения и эксплуатации объектов автомобильного транспорта и объектов дорожного хозяйства;	г. Севастополь, ш. Камышовое, (в районе южных очистных сооружений)	7341	6515	826
100	91:02:001004:4776	Земли населённых пунктов	Для размещения индивидуальных гаражей; Док. Для обслуживания гаражей;	г. Севастополь, ул. Пролетарская, д. 43	1411	397	1014
101	91:02:001004:4779	Земли населённых пунктов	Для размещения объектов торговли; Док. Для строительства и обслуживания торгово-офисного помещения;	г. Севастополь, ул. Михайлова Бориса, д. 5в	500	43	457
102	91:02:001004:4782	Земли населённых пунктов	Для размещения объектов общественного питания; Док. Для обслуживания здания кафе;	г. Севастополь, ул. Героев Бреста, д. 21а	1907	168	1739
103	91:02:001004:4784	Земли населённых пунктов	Для размещения объектов торговли; Док. Для размещения объекта малой архитектурной формы - киоска по металлоремонту;	г. Севастополь, пр-кт Героев Сталинграда, д. 24а	17	17	-

№ п/п	Кадастровый номер	Категория	Разрешенное использование	Местоположение (адрес)	Площадь, кв. м	Площадь земельного участка, кв. м	
						в границах красных линий	вне границ красных линий
104	91:02:001004:4788	Земли промышленности, энергетики, транспорта, связи, радиовещания, телевидения, информатики, земли для обеспечения космической деятельности, земли обороны, безопасности и земли иного специального назначения	Для размещения объектов связи, радиовещания, телевидения, информатики; Док. Для размещения и обслуживания предприятий связи;	г. Севастополь, Гагаринский р-н, ул. Героев Бреста, д. 16	1167	153	1014
105	91:02:001004:4790	Земли населённых пунктов	Для индивидуальной жилой застройки; Док. Для строительства и обслуживания жилого дома, хозяйственных построек и сооружений;	г. Севастополь, Гагаринский р-н, ул. Сейнерская, д. 19	651	60	591
106	91:02:001004:526	Земли населённых пунктов	Для индивидуальной жилой застройки; Док. для строительства и обслуживания жилого дома, хозяйственных построек и сооружений;	г. Севастополь, ул. Камышовая, 3	545	12	533
107	91:02:001004:542	Земли населённых пунктов	Для иных видов использования, характерных для населённых пунктов; Док. для строительства и обслуживания автомобильной стоянки;	г. Севастополь, Камышовое шоссе, №80	5601	4595	1006

№ п/п	Кадастровый номер	Категория	Разрешенное использование	Местоположение (адрес)	Площадь, кв.м	Площадь земельного участка, кв. м	
						в границах красных линий	вне границ красных линий
108	91:02:001004:543	Земли населённых пунктов	Для размещения объектов предпринимательской деятельности; Док. Для обслуживания павильона-кафе с летней площадкой;	г. Севастополь, ул. Правды, 11	115	-	115
109	91:02:001004:592	Земли населённых пунктов	Для размещения объектов общественного питания; Док. для реконструкции и обслуживания существующего торгового павильона-кафе;	г. Севастополь, ул. Правды, 3	651	384	267
110	91:02:001005:313	Земли населённых пунктов	Для ведения гражданами садоводства и огородничества; Док. для ведения садоводства;	г. Севастополь, Гагаринский р-н, в границах землепользования СТ "Рыбак-4", уч. № 105	1715	103	1612
111	91:02:001005:479	Земли промышленности, энергетики, транспорта, связи, радиовещания, телевидения, информатики, земли для обеспечения космической деятельности, земли обороны, безопасности и земли иного специального назначения	Для размещения и эксплуатации объектов автомобильного транспорта и объектов дорожного хозяйства;	г. Севастополь, ш. Камышовое, д. 74	1440	1440	-



№ п/п	Кадастровый номер	Категория	Разрешенное использование	Местоположение (адрес)	Площадь, кв. м	Площадь земельного участка, кв. м	
						в границах красных линий	вне границ красных линий
112	91:02:001005:480	Земли населённых пунктов	Для размещения объектов торговли; Док. Для строительства и обслуживания торгово-бытового комплекса;	г. Севастополь, ш. Камышовое, д. 72	2650	2650	-
113	91:02:001005:481	Земли промышленности, энергетики, транспорта, связи, радиовещания, телевидения, информатики, земли для обеспечения космической деятельности, земли обороны, безопасности и земли иного специального назначения	Для размещения и эксплуатации объектов автомобильного транспорта и объектов дорожного хозяйства;	г. Севастополь, ш. Камышовое, д. 76	1531	1531	-
114	91:02:001007:452	Земли населённых пунктов	Для индивидуальной жилой застройки; Док. 2.1 "Для индивидуального жилищного строительства"; Раз.исп. Жилая застройка;	г. Севастополь, ул. Усадебная, 7	717	-	717
115	91:02:001007:532*	Земли населённых пунктов	Для индивидуальной жилой застройки; Док. 2.1. "Для индивидуального жилищного строительства";	г. Севастополь, ул. Жасминная, 2	-	-	-

№ п/п	Кадастровый номер	Категория	Разрешенное использование	Местоположение (адрес)	Площадь, кв.м	Площадь земельного участка, кв. м	
						в границах красных линий	вне границ красных линий
116	91:02:001007:552*	Земли населённых пунктов	Для индивидуальной жилой застройки; Док. 2.1 "Для индивидуального жилищного строительства";	г. Севастополь, ул. Жасминная, д. 1	-	-	-
117	91:02:001008:10	Земли населённых пунктов	Для иных видов использования, характерных для населённых пунктов; Док. обслуживание автотранспорта (код 4.9);	г. Севастополь, Гагаринский р-н, пр. Столетовский/ул. Колобова	5445	-	5445
118	91:02:001008:15*	Земли населённых пунктов	Для размещения индивидуальных гаражей; Док. для строительства индивидуального гаража;	г. Севастополь, в районе ул. Маринеско	-	-	-
119	91:02:001008:16*	Земли населённых пунктов	Для размещения индивидуальных гаражей; Док. для строительства индивидуального гаража;	г. Севастополь, в районе ул. Маринеско	-	-	-
120	91:02:001008:2	Земли населённых пунктов	Для размещения индивидуальных гаражей; Док. для строительства индивидуального гаража;	г. Севастополь, ул. Маринеско, 20/23	48	15	33
121	91:02:001008:22	Земли населённых пунктов	Для размещения объектов, характерных для населённых пунктов; Док. для строительства и обслуживания автомойки;	г. Севастополь, Столетовский проспект, 9	2000	197	1803
122	91:02:001008:4	Земли населённых пунктов	Для индивидуальной жилой застройки; Док. для строительства и обслуживания жилого дома, хозяйственных построек и сооружений;	г. Севастополь, Колобова проезд, 11	974	92	882

№ п/п	Кадастровый номер	Категория	Разрешенное использование	Местоположение (адрес)	Площадь, кв. м	Площадь земельного участка, кв. м	
						в границах красных линий	вне границ красных линий
123	91:02:001008:626	Земли населённых пунктов	Для размещения объектов торговли; Док. Для строительства и обслуживания магазина мебели;	г. Севастополь, ул. Борисова, (на границе автостоянки ООО "Южный Дом")	647	384	263
124	91:02:001008:629*	Земли населённых пунктов	Для размещения индивидуальных гаражей; Док. Для гаражного строительства;	г. Севастополь, ул. Маринеско Александра, д. 20/12	-	-	-
125	91:02:001008:631*	Земли населённых пунктов	Для размещения индивидуальных гаражей; Док. Для строительства индивидуального гаража;	г. Севастополь, в районе ул. Маринеско Александра	-	-	-
126	91:02:001008:632*	Земли населённых пунктов	Для размещения индивидуальных гаражей; Док. Для строительства индивидуального гаража;	г. Севастополь, в районе ул. Маринеско Александра	-	-	-
127	91:02:001008:633*	Земли населённых пунктов	Для размещения индивидуальных гаражей; Док. Для строительства индивидуального гаража;	г. Севастополь, в районе ул. Маринеско Александра	-	-	-
128	91:02:001008:636*	Земли населённых пунктов	Для размещения индивидуальных гаражей; Док. Для строительства индивидуального гаража;	г. Севастополь, в районе ул. Маринеско Александра	-	-	-
129	91:02:001008:637*	Земли населённых пунктов	Для размещения индивидуальных гаражей; Док. Для гаражного строительства;	г. Севастополь, ул. Маринеско Александра, д. 20/13	-	-	-
130	91:02:001008:639*	Земли населённых пунктов	Для размещения индивидуальных гаражей; Док. Для строительства индивидуального гаража;	г. Севастополь, ул. Маринеско Александра, д. 20/11	-	-	-

№ п/п	Кадастровый номер	Категория	Разрешенное использование	Местоположение (адрес)	Площадь, кв. м	Площадь земельного участка, кв. м	
						в границах красных линий	вне границ красных линий
131	91:02:001008:642*	Земли населённых пунктов	Для размещения индивидуальных гаражей; Док. Для строительства индивидуального гаража;	г. Севастополь, в районе ул. Маринеско Александра	-	-	-
132	91:02:001008:643*	Земли населённых пунктов	Для размещения индивидуальных гаражей; Док. Для гаражного строительства;	г. Севастополь, ул. Маринеско Александра, д. 20/16	-	-	-
133	91:02:001008:644*	Земли населённых пунктов	Для размещения индивидуальных гаражей; Док. Для строительства индивидуального гаража;	г. Севастополь, в районе ул. Маринеско Александра	-	-	-
134	91:02:001008:659	Земли населённых пунктов	Для размещения индивидуальных гаражей; Док. Объекты гаражного назначения (код 2.7.1.);	Российская Федерация, г. Севастополь, ул. Тараса Шевченко, 44-А	4882	177	4705
135	91:02:001009:1772	Категория не установлена	Для многоквартирной застройки; Док. для обслуживания многоквартирного жилого дома; Раз-исп. Жилая застройка;	г. Севастополь, Гагаринский район, ул. Александра Маринеско, 15	5367	475	4892
136	91:02:001009:1977	Земли населённых пунктов	Для среднетажной застройки; Док. среднетажная жилая застройка (код 2.5);	Российская Федерация, г. Севастополь, Гагаринский район, ул. Шевченко Тараса, д. 49	41730	2314	39416
137	91:02:001009:2109	Земли населённых пунктов	Для размещения объектов торговли; Док. Для строительства и обслуживания остановочного павильона с объектами торговли и услуг;	г. Севастополь, ул. Шевченко, д. 39а	250	250	-

№ п/п	Кadaстровый номер	Категория	Разрешенное использование	Местоположение (адрес)	Площадь, кв. м	Площадь земельного участка, кв. м	
						в границах красных линий	вне границ красных линий
138	91:02:001009:31	Земли населённых пунктов	Для иных видов жилой застройки; Док. для жилой застройки второй очереди VI микрорайона Камышовой бухты для строительства;	г. Севастополь, VI микрорайон Камышовой бухты	31330	4379	26951
139	91:02:001010:1032	Земли населённых пунктов	Для размещения индивидуальных гаражей; Док. для строительства и обслуживания гаражей;	г. Севастополь, ул. Тараса Шевченко, 4	13158	1630	11528
140	91:02:001010:124	Земли населённых пунктов	Для иных видов использования, характерных для населённых пунктов; Док. для строительства и обслуживания многоквартирного жилого дома;	г. Севастополь, ул. Маринеско, 8	1500	-	1500
141	91:02:001010:141	Земли населённых пунктов	Для стоянок автомобильного транспорта; Док. обслуживание автопорта (код 4.9);	г. Севастополь, Гагаринский р-н, ул. Шевченко Тараса	4209	73	4136
142	91:02:001010:223*	Земли населённых пунктов	Для иных видов использования, характерных для населённых пунктов; Док. для строительства и обслуживания многоквартирного жилого дома;	г. Севастополь, ул. Молодых Строителей, 4-А	-	-	-
143	91:02:001010:2278	Земли населённых пунктов	Для иных видов использования, характерных для населённых пунктов; Док. для строительства и обслуживания торгового центра "Северный" с автостоянкой;	г. Севастополь, Гагаринский р-н, ул. Тараса Шевченко, (в районе школы № 57)	2988	190	2798

№ п/п	Кадастровый номер	Категория	Разрешенное использование	Местоположение (адрес)	Площадь, кв.м	Площадь земельного участка, кв. м	
						в границах красных линий	вне границ красных линий
144	91:02:001010:2357	Земли населённых пунктов	Для размещения объектов торговли; Док. Для обслуживания приватизированного здания аптечного склада по Фиолентовскому шоссе, 11;	г. Севастополь, ул. Шевченко Тараса, д. 3	13988	402	13586
145	91:02:001010:2364	Земли населённых пунктов	Для размещения объектов торговли; Док. Для строительства и обслуживания объектов торговли (двух магазинов);	г. Севастополь, ул. Маринеско Александра	416	416	-
146	91:02:001010:2365	Земли населённых пунктов	Для размещения объектов торговли; Док. Для строительства и обслуживания объектов торговли (двух магазинов);	г. Севастополь, ул. Маринеско Александра	414	414	-
147	91:02:001010:2367	Земли населённых пунктов	Для многоквартирной застройки; Док. Для строительства и обслуживания жилого многоквартирного дома;	г. Севастополь, ул. Молодых Строителей, д. 2	4799	641	4158
148	91:02:001010:2368*	Земли населённых пунктов	Для размещения объектов (территорий) рекреационного назначения; Док. Для строительства и обслуживания спортивно-оздоровительного комплекса;	г. Севастополь, ул. Молодых Строителей, д. 2а	-	-	-
149	91:02:001010:2369	Земли населённых пунктов	Для многоквартирной застройки; Док. Для строительства и обслуживания многоквартирного жилого дома;	г. Севастополь, ул. Молодых Строителей, д. 32	2001	261	1740

№ п/п	Кадастровый номер	Категория	Разрешенное использование	Местоположение (адрес)	Площадь, кв.м	Площадь земельного участка, кв. м	
						в границах красных линий	вне границ красных линий
150	91:02:001010:2636	Земли населённых пунктов	; Док. ; Раз.исп. Религиозное использование;	Российская Федерация, г. Севастополь, Гагаринский р-н, в сквере Троицкий, в районе ул. Тараса Шевченко	308	-	308
151	91:02:001010:440	Земли населённых пунктов	Для размещения объектов торговли; Док. для строительства торгового комплекса с навесом ожидания;	г. Севастополь, ул. Шевченко, 17-Б	140	16	124
152	91:02:001010:79	Земли населённых пунктов	Для размещения объектов торговли; Док. для обслуживания здания аптеки по продаже готовых лекарственных средств;	г. Севастополь, ул. Шевченко, 19-А/8	130	7	123
153	91:02:001011:1205	Земли населённых пунктов	Для индивидуальной жилой застройки; Док. для строительства и обслуживания жилого дома и хозяйственных построек;	г. Севастополь, ул. Готская	112	8	104
154	91:02:001011:128*	Земли населённых пунктов	Для индивидуальной жилой застройки; Док. для строительства и обслуживания жилого дома, хозяйственных построек и сооружений;	г. Севастополь, ул. Готская, 126-Б	-	-	-
155	91:02:001011:190	Земли населённых пунктов	Для индивидуальной жилой застройки; Док. для строительства и обслуживания жилого дома и хозяйственных построек;	г. Севастополь, ул. Готская, д. 96	845	-	845

№ п/п	Кадастровый номер	Категория	Разрешенное использование	Местоположение (адрес)	Площадь, кв.м	Площадь земельного участка, кв. м	
						в границах красных линий	вне границ красных линий
156	91:02:001011:198	Земли населённых пунктов	Для иных видов использования, характерных для населённых пунктов; Док. для реконструкции существующей автозаправочной станции в автозаправкой;	г. Севастополь, Камышовое шоссе, 42	641	541	100
157	91:02:001011:263*	Земли населённых пунктов	Для индивидуальной жилой застройки; Док. для строительства и обслуживания жилого дома и хозяйственных построек;	г. Севастополь, ул. Готская, 26-А/11	-	-	-
158	91:02:001011:267	Земли населённых пунктов	Для индивидуальной жилой застройки; Док. для строительства и обслуживания жилого дома, хозяйственных построек и сооружений;	г. Севастополь, ул. Комбрига Потапова, 43-В	800	-	800
159	91:02:001011:268	Земли населённых пунктов	Для индивидуальной жилой застройки; Док. для строительства и обслуживания жилого дома, хозяйственных построек и сооружений;	г. Севастополь, ул. Комбрига Потапова, 43-Б	800	-	800
160	91:02:001011:302	Земли населённых пунктов	Для индивидуальной жилой застройки; Док. Для строительства и обслуживания жилого дома, хозяйственных построек и сооружений;	г. Севастополь, ул. Молодых строителей, 41	907	-	907
161	91:02:001011:303	Земли населённых пунктов	Для индивидуальной жилой застройки; Док. Для строительства и обслуживания жилого дома, хозяйственных построек и сооружений;	г. Севастополь, ул. Молодых строителей, 41	200	199	1



№ п/п	Кадастровый номер	Категория	Разрешенное использование	Местоположение (адрес)	Площадь, кв.м	Площадь земельного участка, кв. м	
						в границах красных линий	вне границ красных линий
162	91:02:001011:46	Земли населённых пунктов	Для индивидуальной жилой застройки; Док. для строительства и обслуживания жилого дома, хозяйственных построек и сооружений;	г. Севастополь, Гагаринский район, ул. Готская, 104/1	1000	203	797
163	91:02:001011:490	Земли населённых пунктов	Для индивидуальной жилой застройки; Док. 2.1 "Для индивидуального жилищного строительства"; Раз.исп. Жилая застройка;	г. Севастополь, ул. Готская, д. 98	705	55	650
164	91:02:001011:491	Земли населённых пунктов	Для индивидуальной жилой застройки; Док. 2.1 "Для индивидуального жилищного строительства"; Раз.исп. Жилая застройка;	г. Севастополь, ул. Готская, д. 56	386	9	377
165	91:02:001011:651*	Земли населённых пунктов	Для индивидуальной жилой застройки; Док. 2.1 "Для индивидуального жилищного строительства";	г. Севастополь, Гагаринский район, Фиолентовское шоссе, 42	-	-	-
166	91:02:001011:664	Земли населённых пунктов	Для индивидуальной жилой застройки; Док. 2.1 "Для индивидуального жилищного строительства";	г. Севастополь, ул. Молодых строителей, 45-А	346	16	330
167	91:02:001011:899	Земли населённых пунктов	Для индивидуальной жилой застройки; Док. Для строительства и обслуживания жилого дома, хозяйственных построек и сооружений;	г. Севастополь, ул. Молодых Строителей, д. 43	60	60	-
168	91:02:001011:908*	Земли населённых пунктов	Для индивидуальной жилой застройки; Док. Для строительства и обслуживания индивидуального жилого дома и хозяйственных построек;	г. Севастополь, ул. Готская, д. 13в	-	-	-

№ п/п	Кадастровый номер	Категория	Разрешенное использование	Местоположение (адрес)	Площадь, кв.м	Площадь земельного участка, кв. м	
						в границах красных линий	вне границ красных линий
169	91:02:001011:93	Земли промышленности, энергетики, транспорта, связи, радиовещания, телевидения, информатики, земли для обеспечения космической деятельности, земли обороны, безопасности и земли иного специального назначения	Для размещения иных объектов общественно-делового значения, обеспечивающих жизнь граждан; Док. для строительства и обслуживания мотеля;	г. Севастополь, Камышовое шоссе, 40	5901	-	5901
170	91:02:001012:100	Земли населённых пунктов	Для иных видов жилой застройки; Док. для жилищного строительства;	г. Севастополь, в районе Фиолентовского шоссе	7160	44	7116
171	91:02:001012:1109	Земли населённых пунктов	Для ведения гражданами садоводства и огородничества; Док. 13.2 "Ведение садоводства";	г. Севастополь, Гагаринский район, в границах землепользования СТ "Малыш", уч. № 13	806	19	787
172	91:02:001012:1131	Земли населённых пунктов	Для индивидуальной жилой застройки; Док. для индивидуального жилищного строительства (код 2.1);	Российская Федерация, г. Севастополь, Гагаринский район, ул. Молодых Строителей, 25-В	700	-	700

№ п/п	Кадастровый номер	Категория	Разрешенное использование	Местоположение (адрес)	Площадь, кв. м	Площадь земельного участка, кв. м	
						в границах красных линий	вне границ красных линий
173	91:02:001012:1142	Земли промышленности, энергетики, транспорта, связи, радиовещания, телевидения, информатики, земли для обеспечения космической деятельности, земли обороны, безопасности и земли иного специального назначения	Для размещения и эксплуатации объектов автомобильного транспорта и объектов дорожного хозяйства; Док. Для обслуживания автозаправочной;	г. Севастополь, Гагаринский р-н., ш. Фиолентовское, д. 4а	5000	3917	1083
174	91:02:001012:1143	Земли населённых пунктов	Для размещения и эксплуатации объектов автомобильного транспорта и объектов дорожного хозяйства;	г. Севастополь, ш. Фиолентовское, д. 6б	2170	1142	1028
175	91:02:001012:1180	Земли населённых пунктов	Для индивидуальной жилой застройки; Док. Для строительства и обслуживания жилого дома, хозяйственных построек и сооружений;	г. Севастополь, ул. Готская, д. 8	1000	19	981
176	91:02:001012:119*	Земли населённых пунктов	Для индивидуальной жилой застройки; Док. для строительства и обслуживания жилого дома, хозяйственных построек и сооружений;	г. Севастополь, ул. Молодых Строителей, 1-Г	-	-	-

№ п/п	Кadaстровый номер	Категория	Разрешенное использование	Местоположение (адрес)	Площадь, кв.м	Площадь земельного участка, кв. м	
						в границах красных линий	вне границ красных линий
177	91:02:001012:122	Земли промышленности, энергетики, транспорта, связи, радиовещания, телевидения, информатики, земли для обеспечения космической деятельности, земли обороны, безопасности и земли иного специального назначения	Для размещения объектов предпринимательской деятельности; Док. для строительства и обслуживания комплекса автосервиса;	г. Севастополь, ул. Вакуленчука, 47	3500	248	3252
178	91:02:001012:185	Земли населённых пунктов	Для иных видов использования, характерных для населённых пунктов; Док. для реконструкции объектов недвижимости, строительства и обслуживания;	г. Севастополь, ул. Молодых строителей, 1-А	3434	433	3001

№ п/п	Кадастровый номер	Категория	Разрешенное использование	Местоположение (адрес)	Площадь, кв.м	Площадь земельного участка, кв. м	
						в границах красных линий	вне границ красных линий
179	91:02:001012:196	Земли промышленности, энергетики, транспорта, связи, радиовещания, телевидения, информатики, земли для обеспечения космической деятельности, земли обороны, безопасности и земли иного специального назначения	Для размещения производственных зданий; Док. для строительства и обслуживания производственного здания;	г. Севастополь, ш. Фиолентовское, 2	5505	-	5505
180	91:02:001012:223*	Земли населённых пунктов	Для размещения иных объектов общественно-делового значения, обеспечивающих жизнь граждан; Док. для обслуживания вспомогательного корпуса;	г. Севастополь, Фиолентовское шоссе, д. 2 (уч. № 2)	-	-	-
181	91:02:001012:281	Земли населённых пунктов	Для индивидуальной жилой застройки; Док. для строительства и обслуживания жилого дома, хозяйственных построек и сооружений;	г. Севастополь, Стрелецкий проезд, д. 14	593	9	584
182	91:02:001012:315	Земли населённых пунктов	Для индивидуальной жилой застройки; Док. для индивидуального жилищного строительства (код 2.1);	г. Севастополь, Гагаринский район, ул. Молодых Строителей, 25-Б	700	-	700

№ п/п	Кadaстровый номер	Категория	Разрешенное использование	Местоположение (адрес)	Площадь, кв.м	Площадь земельного участка,	
						в границах красных линий	кв. м вне границ красных линий
183	91:02:001012:320	Земли населённых пунктов	Для индивидуальной жилой застройки; Док. для индивидуального жилищного строительства (код 2.1);	г. Севастополь, Гагаринский район, ул. Молодых строителей, 25-А	700	-	700
184	91:02:001012:392	Земли населённых пунктов	Для ведения гражданами садоводства и огородничества; Док. для ведения садоводства;	г. Севастополь, Гагаринский район, в границах землепользования СТ "Инциатор", уч. № 11	522	145	377
185	91:02:001012:465*	Земли населённых пунктов	Для индивидуальной жилой застройки; Док. для строительства и обслуживания жилого дома, хозяйственных построек и сооружений;	г. Севастополь, Гагаринский район, Стрелецкий проезд, 4	-	-	-
186	91:02:001012:499	Земли населённых пунктов	Для ведения гражданами садоводства и огородничества; Док. для ведения индивидуального садоводства;	г. Севастополь, Гагаринский район, в границах землепользования СТ "Инциатор", уч. 1	404	23	381
187	91:02:001012:535*	Земли населённых пунктов	Для иных видов использования, характерных для населённых пунктов; Док. для завершения строительства и обслуживания здания пункта технического назначения;	г. Севастополь, Фиолентовское шоссе, 2-Б	-	-	-
188	91:02:001013:1645	Земли населённых пунктов	Для объектов общественно-делового значения; Док. для строительства и обслуживания остановочного комплекса с объектами торговли;	г. Севастополь, пр. Столетовский (на остановке из центра)	203	88	115

№ п/п	Кadaстровый номер	Категория	Разрешенное использование	Местоположение (адрес)	Площадь, кв. м	Площадь земельного участка, кв. м	
						в границах красных линий	вне границ красных линий
189	91:02:001013:17	Земли населённых пунктов	Для размещения объектов предпринимательской деятельности; Док. для обслуживания павильона детских игровых автоматов;	г. Севастополь, ул. Колобова, 19-А	170	170	-
190	91:02:001013:188	Земли населённых пунктов	Для размещения объектов торговли; Док. для строительства и обслуживания торгового комплекса;	г. Севастополь, район пересечения ул. А.Кесаева и Столетовского проспекта	2100	2100	-
191	91:02:001013:2821	Земли населённых пунктов	Для размещения объектов торговли; Док. для обслуживания комплекса торговых павильонов;	г. Севастополь, пр-кт Октябрьской Революции, 57-А/3	77	77	-
192	91:02:001013:362	Земли населённых пунктов	Для многоквартирной застройки; Док. для обслуживания жилого многоквартирного дома;	г. Севастополь, ул. Колобова, 15	26248	460	25788
193	91:02:001013:395	Земли населённых пунктов	Для многоэтажной застройки; Док. многоэтажная жилая застройка (высотная застройка (код 2.6); Раз.исп. Многоэтажная жилая застройка;	г. Севастополь, по ул. Колобова	41151	221	40930
194	91:02:001013:416	Земли населённых пунктов	Для многоквартирной застройки; Док. для строительства и обслуживания жилого комплекса с объектами соцкультбыта;	г. Севастополь, ул. Колобова, 35	1115	-	1115

№ п/п	Кадастровый номер	Категория	Разрешенное использование	Местоположение (адрес)	Площадь, кв. м	Площадь земельного участка, кв. м	
						в границах красных линий	вне границ красных линий
195	91:02:001013:478	Земли промышленности, энергетики, транспорта, связи, радиовещания, телевидения, информатики, земли для обеспечения космической деятельности, земли обороны, безопасности и земли иного специального назначения	Для размещения объектов энергетики; Док. для строительства и обслуживания энергетической понижающей станции ПС 110/6 кВ;	г. Севастополь, Столетовский проспект, 68	6800	363	6437
196	91:02:001013:4789	Земли населённых пунктов	Для размещения объектов, характерных для населённых пунктов; Док. для строительства и обслуживания кафе;	г. Севастополь, ул. Колобова, 16	1000	-	1000
197	91:02:001013:489	Земли населённых пунктов	Для многоэтажной застройки; Док. многоэтажная жилая застройка (высотная застройка) (код 2.б);	г. Севастополь, пр. Октябрьской Революции, 48	13758	1286	12472
198	91:02:001013:505	Земли населённых пунктов	Для иных видов использования, характерных для населённых пунктов; Док. для обслуживания торгового комплекса и благоустройства территории;	г. Севастополь, по проспекту Октябрьской революции, 44	590	354	236



№ п/п	Кадастровый номер	Категория	Разрешенное использование	Местоположение (адрес)	Площадь, кв.м	Площадь земельного участка, кв. м	
						в границах красных линий	вне границ красных линий
199	91:02:001013:506	Земли населённых пунктов	Для многоквартирной застройки; Док. для строительства и обслуживания многоквартирных жилых домов;	г. Севастополь, пр. Столетовский - ул. Колобова	17218	5332	11886
200	91:02:001013:5091	Земли населённых пунктов	Для размещения объектов торговли; Док. Для размещения существующего торгового киоска без права капитальной застройки;	г. Севастополь, ул. Колобова, уч. 19	46	18	28
201	91:02:001013:5092	Земли населённых пунктов	Для размещения объектов торговли; Док. Для размещения существующего торгового киоска без права капитального строительства;	г. Севастополь, ул. Кесаева Астана, уч. 5/12	20	20	-
202	91:02:001013:517	Земли населённых пунктов	Для размещения иных объектов автомобильного транспорта и дорожного хозяйства; Док. для строительства и обслуживания комплекса автосервиса;	г. Севастополь, ул. Колобова, 24	3000	101	2899
203	91:02:001013:5297	Земли населённых пунктов	Для размещения объектов торговли; Док. Для обслуживания здания и сооружений универсама по проспекту Октябрьской Революции, 50;	г. Севастополь, пр-кт Октябрьской Революции, д. 50	4183	138	4045
204	91:02:001013:5301*	Земли населённых пунктов	Для индивидуальной жилой застройки; Док. Для строительства и обслуживания жилых домов;	г. Севастополь, пр. Столетовский - ул. Колобова	-	-	-

№ п/п	Кadaстровый номер	Категория	Разрешенное использование	Местоположение (адрес)	Площадь, кв. м	Площадь земельного участка, кв. м	
						в границах красных линий	вне границ красных линий
205	91:02:001013:543	Земли населённых пунктов	Для иных видов использования, характерных для населённых пунктов; Док. для строительства и обслуживания многоквартирного жилого дома;	г. Севастополь, пр. Октябрьской Революции (район жилого дома) №56	2552	2552	-
206	91:02:001013:5798	Земли населённых пунктов	Раз.исп. Спорт;	Российская Федерация, г. Севастополь, Гагаринский р-н, в районе пр. Октябрьской Революции, 54	4207	4207	-
207	91:02:001013:651	Земли населённых пунктов	Для иных видов использования, характерных для населённых пунктов; Док. "объекты придорожного сервиса" (код 4.9.1);	г. Севастополь, ул. Колобова, 2	2031	805	1226
208	91:02:001013:697	Земли населённых пунктов	Для иных видов использования, характерных для населённых пунктов; Док. для строительства первой очереди бульвара с объектами торговли;	г. Севастополь, пр. Октябрьской Революции, № 42-Б, земельный участок № 1	81	81	-
209	91:02:001014:193	Земли населённых пунктов	Для размещения объектов торговли; Док. для обслуживания торгового павильона;	г. Севастополь, проспект Октябрьской революции, 89Б	80	80	-
210	91:02:001014:211	Земли населённых пунктов	Для размещения объектов торговли; Док. для строительства и обслуживания торгового комплекса;	г. Севастополь, ул. Фадеева, в районе дома 29-Д	760	162	598

№ п/п	Кадастровый номер	Категория	Разрешенное использование	Местоположение (адрес)	Площадь, кв. м	Площадь земельного участка, кв. м	
						в границах красных линий	вне границ красных линий
211	91:02:001014:2412	Земли населённых пунктов	Для объектов общественно-делового значения; Док. для реконструкции остановочного комплекса;	г. Севастополь, проспект Октябрьской Революции, (остановка "Юмашева" из центра города)	63	63	-
212	91:02:001014:255	Земли населённых пунктов	Для размещения иных объектов общественно-делового значения, обеспечивающих жизнь граждан; Док. для строительства и обслуживания ожидания павильона;	г. Севастополь, пр. Окт. Революции, 13/2	200	200	-
213	91:02:001014:258	Земли населённых пунктов	Для иных видов использования, характерных для населённых пунктов; Док. для строительства и обслуживания (расширения) ожидания павильона;	г. Севастополь, пр. Октябрьской Революции, 13/1	160	160	-
214	91:02:001014:2801	Земли населённых пунктов	Для иных видов использования, характерных для населённых пунктов; Док. магазины (код 4.4), автомобильный транспорт (код 7.2);	г. Севастополь, пр. Октябрьской Революции, 43-Д/1	160	160	-
215	91:02:001014:285	Земли населённых пунктов	Для размещения объектов торговли; Док. для строительства специализированного молочного магазина;	г. Севастополь, по проспекту Октябрьской Революции, в районе дома № 33	170	14	156

№ п/п	Кадастровый номер	Категория	Разрешенное использование	Местоположение (адрес)	Площадь, кв.м	Площадь земельного участка, кв. м	
						в границах красных линий	вне границ красных линий
216	91:02:001014:3059	Земли населённых пунктов	Для размещения объектов дошкольного, начального, общего и среднего (полного) общего образования; Док. образование и просвещение (код 3.5);	Российская Федерация, г. Севастополь, Гагаринский район, ул. Степаяна, д. 13	26215	323	25892
217	91:02:001014:339	Земли населённых пунктов	Для размещения объектов торговли; Док. для строительства и обслуживания торгово-культурного центра "Колизей";	г. Севастополь, пр-кт Октябрьской Революции, 19	2000	2000	-
218	91:02:001014:3919	Земли населённых пунктов	Для размещения объектов торговли; Док. для обслуживания торгового сооружения;	г. Севастополь, пр. Октябрьской революции, 61/26-1	200	122	78
219	91:02:001014:4196	Земли населённых пунктов	Для иных видов использования, характерных для населённых пунктов; Док. для строительства и обслуживания магазина "Пчеловод" и благоустройства;	г. Севастополь, ул. Адмирала Юмашева, № 10-А	100	100	-
220	91:02:001014:5180	Земли населённых пунктов	Для размещения объектов, характерных для населённых пунктов; Док. Для строительства второй очереди остановочного комплекса;	г. Севастополь, пр. Октябрьской революции (на остановке "ул. Адм. Юмашева" из центра города)	500	500	-
221	91:02:001014:5181	Земли населённых пунктов	Для размещения объектов торговли; Док. Для обслуживания торгового павильона с навесом в остановочном комплексе остановка "Юмашева";	г. Севастополь, пр. Октябрьской Революции, 57-А/2	77	77	-

№ п/п	Кадастровый номер	Категория	Разрешенное использование	Местоположение (адрес)	Площадь, кв.м	Площадь земельного участка, кв. м	
						в границах красных линий	вне границ красных линий
222	91:02:001014:5436	Земли населённых пунктов	Для размещения объектов торговли; Док. Для строительства и обслуживания специализированного молочного магазина;	г. Севастополь, пр-кт Октябрьской Революции, в районе дома № 89	177	177	-
223	91:02:001014:5444	Земли населённых пунктов	Для размещения объектов торговли; Док. Для строительства и обслуживания магазина (в капитальных конструкциях) "Косметика и парфюмерия";	г. Севастополь, пр-кт Октябрьской Революции, д. 91	50	50	-
224	91:02:001014:5445	Земли населённых пунктов	Для размещения объектов торговли; Док. Для строительства и обслуживания аптеки;	г. Севастополь, пр-кт Октябрьской Революции, д. 89	100	100	-
225	91:02:001014:553	Земли населённых пунктов	Для размещения объектов торговли; Док. для обслуживания здания магазина "Рига";	г. Севастополь, ул. Адмирала Юмашева, 23	223	143	80
226	91:02:001014:975	Земли населённых пунктов	Для размещения объектов торговли; Док. для реконструкции и обслуживания зданий и сооружений торгового микрорайонного рынка;	г. Севастополь, пр. Октябрьской Революции, 61	7595	488	7107
227	91:02:001015:10	Земли населённых пунктов	Для иных видов использования, характерных для населённых пунктов; Док. "туристическое обслуживание (код 5.2.1)";	г. Севастополь, район парка Победы	2400	2400	-
228	91:02:001015:193	Земли особо охраняемых территорий и объектов	Для размещения объектов (территорий) рекреационного назначения; Док. для обслуживания и реконструкции боксов хозяйственно-бытового назначения;	г. Севастополь, ул. Летчиков, 3	3132	3132	-

№ п/п	Кадастровый номер	Категория	Разрешенное использование	Местоположение (адрес)	Площадь, кв. м	Площадь земельного участка, кв. м	
						в границах красных линий	вне границ красных линий
229	91:02:001015:198	Земли населённых пунктов	Для иных видов использования, характерных для населённых пунктов; Док. для строительства отельных корпусов с элементами общественного питания;	г. Севастополь, б. Круглая, участок 4	17023	289	16734
230	91:02:001015:202	Земли особо охраняемых территорий и объектов	Для размещения объектов (территорий) рекреационного назначения; Док. для обслуживания существующего здания с последующей его реконструкцией;	г. Севастополь, ул. Летчиков, 3	1900	316	1584
231	91:02:001015:217*	Земли населённых пунктов	Для размещения объектов торговли; Док. Для обслуживания зданий и сооружений складского хозяйства на западном берегу бухты Камышовая;	г. Севастополь, ул. Рыбаков, д. 5	-	-	-
232	91:02:001015:225*	Земли населённых пунктов	Для размещения морских и речных портов, причалов, пристаней; Док. Для обслуживания зданий и сооружений морского рыбного порта;	г. Севастополь, ул. Рыбаков, д. 5	-	-	-
233	91:02:001015:48	Земли особо охраняемых территорий и объектов	Для размещения иных объектов (территорий) рекреационного назначения; Док. для строительства и обслуживания рекреационного комплекса;	г. Севастополь, ул. Летчиков, 12	50966	50966	-

№ п/п	Кадастровый номер	Категория	Разрешенное использование	Местоположение (адрес)	Площадь, кв. м	Площадь земельного участка, кв. м	
						в границах красных линий	вне границ красных линий
234	91:02:001015:5	Земли населённых пунктов	Для размещения объектов физической культуры и спорта; Док. для обслуживания существующих сооружений с последующей их реконструкцией;	г. Севастополь, ул. Летчиков, 1	4954	3642	1312
235	91:02:001015:6	Земли населённых пунктов	Для иных видов использования, характерных для населённых пунктов; Док. для эксплуатации причала;	г. Севастополь в районе б. Круглая	1400	1275	125
236	91:02:001015:76*	Земли населённых пунктов	Для иных видов использования, характерных для населённых пунктов; Док. Для строительства и обслуживания спортивных площадок для пляжа;	г. Севастополь, в районе пляжа Парка Победы	-	-	-
237	91:02:001016:1301	Земли населённых пунктов	Для размещения объектов здравоохранения; Док. для строительства и обслуживания реабилитационно-оздоровительного комплекса;	г. Севастополь, ул. Летчиков	7481	-	7481
238	91:02:001016:1302	Земли населённых пунктов	Для размещения объектов здравоохранения; Док. для строительства и обслуживания реабилитационно-оздоровительного комплекса;	Российская Федерация, г. Севастополь, Гагаринский р-н, ул. Летчиков, 4	7481	7481	-
239	91:02:001016:1733	Земли населённых пунктов	Для размещения объектов общественного питания; Док. общественное питание (код 4.6);	Российская Федерация, г. Севастополь, Гагаринский район, набережная Парк Победы, 27	1236	1236	-

№ п/п	Кадастровый номер	Категория	Разрешенное использование	Местоположение (адрес)	Площадь, кв.м	Площадь земельного участка, кв. м	
						в границах красных линий	вне границ красных линий
240	91:02:001016:1750*	Земли населённых пунктов	Для размещения объектов (территорий) рекреационного назначения; Док. Для строительства и обслуживания многофункционального комплекса;	г. Севастополь, район парка Победы	-	-	-
241	91:02:001016:1751*	Земли населённых пунктов	Для размещения объектов (территорий) рекреационного назначения; Док. Для строительства и обслуживания многофункционального комплекса;	г. Севастополь, район парка Победы	-	-	-
242	91:02:001016:1753	Земли населённых пунктов	Для размещения гостиниц; Док. Гостиничное обслуживание (код 4.7);	Российская Федерация, г. Севастополь, Гагаринский район, в районе ул. Щитовая	13257	1200	12057
243	91:02:001016:1859	Земли населённых пунктов	Для размещения административных зданий; Док. "обеспечение внутреннего правопорядка" (код 8.3);	Российская Федерация, г. Севастополь, Гагаринский район, набережная парка "Победы", 19	1965	1965	0
244	91:02:001016:2	Земли населённых пунктов	Для многоквартирной застройки; Док. для строительства квартала жилых домов;	г. Севастополь, Гагаринский район по улице Щитовая - Фадеева	49456	13364	36092
245	91:02:001016:218	Земли населённых пунктов	Для иных видов жилой застройки; Док. для строительства и обслуживания жилого дома, хозяйственных построек и сооружений;	г. Севастополь, Гагаринский район, улица Щитовая, 11-Б	1000	1000	-



№ п/п	Кадастровый номер	Категория	Разрешенное использование	Местоположение (адрес)	Площадь, кв.м	Площадь земельного участка, кв. м	
						в границах красных линий	вне границ красных линий
246	91:02:001016:22	Земли населённых пунктов	Для индивидуальной жилой застройки; Док. для строительства и обслуживания жилого дома и хозяйственных построек;	г. Севастополь, по ул. Щитовая, 10/27	681	98	583
247	91:02:001016:236	Земли населённых пунктов	Для размещения объектов торговли; Док. для обслуживания существующего торгового павильона, без права капитального строительства;	г. Севастополь, ул. Щитовая, 17	170	170	-
248	91:02:001016:237	Земли населённых пунктов	Для многоквартирной застройки; Док. для строительства и обслуживания жилого многоквартирного комплекса с объектами торговли и соцульбьта;	г. Севастополь, ул. Парковая, 14, земельный участок № 2	40	27	13
249	91:02:001016:288*	Земли населённых пунктов	Для иных видов использования, характерных для населённых пунктов; Док. Для строительства и обслуживания общедоступного спортивного комплекса;	г. Севастополь, ул. Парковая, д. 6/1	-	-	-
250	91:02:001016:292	Земли населённых пунктов	Для размещения объектов среднего профессионального и высшего профессионального образования; Док. Для строительства и обслуживания учебных заведений;	г. Севастополь, в районе парка Победы	55007	517	54490
251	91:02:001016:3	Земли населённых пунктов	Для иных видов использования, характерных для населённых пунктов; Док. для реконструкции и строительства рыболовно-туристической базы;	г. Севастополь, ул. Летчиков, 3-В	24627	55	24572

№ п/п	Кадастровый номер	Категория	Разрешенное использование	Местоположение (адрес)	Площадь, кв.м	Площадь земельного участка, кв. м	
						в границах красных линий	вне границ красных линий
252	91:02:001016:37	Земли населённых пунктов	Для размещения иных объектов (территорий) рекреационного назначения; Док. "развлечения (код 4.8)" и "санаторная деятельность (код 9.2.1)";	г. Севастополь, район парка Победы	23122	-	23122
253	91:02:001016:386*	Земли населённых пунктов	Для иных видов использования, характерных для населённых пунктов; Док. Магазины; обслуживание автотранспорта;	г. Севастополь, Гагаринский район, ул. Парковая, д. 6	-	-	-
254	91:02:001016:449	Земли населённых пунктов	Для иных видов использования, характерных для населённых пунктов; Док. Для строительства комплекса объектов и сооружений жилищного и общего назначения;	г. Севастополь, в районе парка Победы	70368	22380	47988
255	91:02:001016:450	Земли населённых пунктов	Для иных видов использования, характерных для населённых пунктов; Док. Для строительства комплекса объектов и сооружений жилищного и общего назначения;	г. Севастополь, в районе парка Победы	17630	6752	10878
256	91:02:001016:472	Земли населённых пунктов	Для размещения иных объектов (территорий) рекреационного назначения; Док. Для строительства и обслуживания культурно-развлекательного центра;	г. Севастополь, пляж парка Победы, 15	1000	372	628
257	91:02:001016:59	Земли населённых пунктов	Для индивидуальной жилой застройки; Док. для строительства и обслуживания жилого дома и хозяйственных построек;	г. Севастополь, ул. Щитовая, 10/25	728	102	626

№ п/п	Кадастровый номер	Категория	Разрешенное использование	Местоположение (адрес)	Площадь, кв. м	Площадь земельного участка, кв. м	
						в границах красных линий	вне границ красных линий
258	91:02:001016:73	Земли населённых пунктов	Для размещения объектов культуры; Док. для строительства и обслуживания культурно-развлекательного;	г. Севастополь, в районе пляжа "Парк Победы"	9400	5771	3629
259	91:02:001017:1	Земли населённых пунктов	Для иных видов использования, характерных для населённых пунктов; Док. для строительства и размещения Севастопольского президентского кадетского училища;	г. Севастополь, Гагаринский район, ул. Парковая, 1	168700	88	168612
260	91:02:001017:1146	Земли населённых пунктов	Для индивидуальной жилой застройки; Док. для строительства и обслуживания жилого дома, хозяйственных построек и сооружений;	г. Севастополь, ул. Щитовая, 21-А	692	-	692
261	91:02:001017:1384	Земли населённых пунктов	Для иных видов жилой застройки; Док. обслуживание жилой застройки (код 2.7);	Российская Федерация, г. Севастополь, Гагаринский район, ул. Степаняна, д. 10	250	250	-
262	91:02:001017:1410	Земли населённых пунктов	Для индивидуальной жилой застройки; Док. Для строительства и обслуживания жилого дома и хозяйственных построек;	г. Севастополь, ул. Щитовая, д. 50	1001	1001	-
263	91:02:001017:1442	Земли населённых пунктов	Для индивидуальной жилой застройки; Док. Для строительства и обслуживания жилого дома, хозяйственных построек и сооружений;	г. Севастополь, Гагаринский р-н, ул. Щитовая, д. 41а/1	50	50	-

№ п/п	Кадастровый номер	Категория	Разрешенное использование	Местоположение (адрес)	Площадь, кв.м	Площадь земельного участка, кв. м	
						в границах красных линий	вне границ красных линий
264	91:02:001017:1448	Земли населённых пунктов	Для многоквартирной застройки; Док. многоэтажная жилая застройка (высотная застройка) (код 2.6);	г. Севастополь, ул. Степаняна	1583	247	1336
265	91:02:001017:1449*	Земли населённых пунктов	Для многоквартирной застройки; Док. многоэтажная жилая застройка (высотная застройка) (код 2.6);	г. Севастополь, ул. Степаняна	-	-	-
266	91:02:001017:15	Земли особо охраняемых территорий и объектов	Для иных видов использования, характерных для населённых пунктов; Док. для строительства и обслуживания яхт-клуба;	г. Севастополь, ул. Адмирала Фадеева, 18-Б	6289	6289	-
267	91:02:001017:33	Земли населённых пунктов	Для иных видов жилой застройки; Док. для капитального строительства квартала индивидуальной жилой застройки;	г. Севастополь, Гагаринский район по улице Степаняна	18057	235	17822
268	91:02:001017:357	Земли особо охраняемых территорий и объектов	Для размещения объектов физической культуры и спорта; Док. для строительства и обслуживания яхт-клуба;	г. Севастополь, ул. Адмирала Фадеева, 18-А	5609	5196	413
269	91:02:001017:429*	Земли населённых пунктов	Для иных видов жилой застройки; Док. для строительства и обслуживания многоквартирного жилого дома со встроенно-пристроенными объектами;	г. Севастополь, ул. Степаняна, 2	-	-	-

№ п/п	Кadaстровый номер	Категория	Разрешенное использование	Местоположение (адрес)	Площадь, кв. м	Площадь земельного участка, кв. м	
						в границах красных линий	вне границ красных линий
270	91:02:001017:450	Земли населённых пунктов	Для размещения иных объектов энергетики; Док. для размещения подъездной дороги по ул. Парковая, от дома №11 до Севастопольского Президентского кадетского училища;	г. Севастополь, Гагаринский район, ул. Парковая, 1	5700	5700	-
271	91:02:001017:466	Земли населённых пунктов	Для индивидуальной жилой застройки; Док. для строительства и обслуживания жилого дома, хозяйственных построек и сооружений;	г. Севастополь, Гагаринский район, ул. Щитовая, 61	916	21	895
272	91:02:001017:48	Земли населённых пунктов	Для размещения объектов розничной торговли; Док. для строительства остановочного павильона с торговым павильоном;	г. Севастополь, по ул. Адм. Фадеева (в центр города)	200	94	106
273	91:02:001017:50	Земли населённых пунктов	Для размещения объектов торговли; Док. для строительства остановочного павильона с торговым павильоном;	г. Севастополь, ул. Адмирала Фадеева - ул. Щитовая (из центра)	200	200	-
274	91:02:001017:964*	Земли населённых пунктов	Для индивидуальной жилой застройки; Док. для строительства и обслуживания жилого дома, хозяйственных построек и сооружений;	г. Севастополь, ул. Щитовая, 41-А	-	-	-
275	91:02:002001:153	Земли населённых пунктов	Для индивидуальной жилой застройки; Док. 2.1 "Для индивидуального жилищного строительства";	г. Севастополь, Гагаринский район, ул. Рыбацкий поселок, д. 3	400	121	279

№ п/п	Кадастровый номер	Категория	Разрешенное использование	Местоположение (адрес)	Площадь, кв.м	Площадь земельного участка, кв. м	
						в границах красных линий	вне границ красных линий
276	91:02:002001:185	Земли населённых пунктов	Для размещения объектов (территорий) рекреационного назначения; Док. «отдых (рекреация)» (код 5.0);	Российская Федерация, г. Севастополь, Гагаринский район, бухта "Стрелецкая"	1996	1996	-
277	91:02:002001:199	Земли населённых пунктов	Раз. исп. Многоэтажная жилая застройка (высотная застройка);	Российская Федерация, г. Севастополь, Гагаринский район, ул. Ефремова, 2	12793	461	12332
278	91:02:002002:106	Земли населённых пунктов	Для размещения военных организаций, учреждений и других объектов; Док. для обслуживания жилищно-казарменных и учебно-лабораторных зданий;	г. Севастополь, бухта Стрелецкая	356091	4235	351856
279	91:02:002002:117	Земли населённых пунктов	Для многоквартирной застройки; Док. для строительства и обслуживания жилого многоквартирного комплекса;	г. Севастополь, пр. Гагарина, 52	5455	80	5375
280	91:02:002002:138	Земли населённых пунктов	Для размещения объектов предпринимательской деятельности; Док. для размещения торгового павильона (без права капитального строительства);	г. Севастополь, ул. Н. Островской, 16-Г	46	46	-
281	91:02:002002:2082	Земли населённых пунктов	Для многоквартирной застройки; Док. для строительства и обслуживания жилого многоквартирного дома;	г. Севастополь, пр. Гагарина, д. 48	2901	916	1985

№ п/п	Кadaстровый номер	Категория	Разрешенное использование	Местоположение (адрес)	Площадь, кв. м	Площадь земельного участка, кв. м	
						в границах красных линий	вне границ красных линий
282	91:02:002002:2285	Земли населённых пунктов	Раз.исп. Обслуживание автотранспорта;	Российская Федерация, г. Севастополь, Гагаринский район, в районе парка им. А. Ахматовой	1624	331	1293
283	91:02:002002:2527	Земли населённых пунктов	Для размещения объектов транспорта; Док. Для строительства и обслуживания останочного комплекса;	г. Севастополь, пр-кт Гагарина, д. 44	160	160	-
284	91:02:002002:2635	Земли населённых пунктов	Для размещения административных зданий; Док. "обеспечение внутреннего правопорядка" (код 8.3);	Российская Федерация, г. Севастополь, ул. Ефремова, № 42, набережная пляжа "Песочный"	469	469	-
285	91:02:002002:297	Земли населённых пунктов	Для размещения домов отдыха, пансионатов, кемпингов; Док. для обслуживания зданий и сооружений дома отдыха;	г. Севастополь, по ул. Ефремова, 38	18435	806	17630
286	91:02:002002:341	Земли населённых пунктов	Для индивидуальной жилой застройки; Док. для строительства жилого дома;	г. Севастополь, ул. Гавена	3993	3993	-
287	91:02:002002:78	Земли населённых пунктов	Для иных видов использования, характерных для населённых пунктов; Док. для строительства жилого дома со встроенными магазинами;	г. Севастополь, по ул. Гавена	4052	4052	-

№ п/п	Кадастровый номер	Категория	Разрешенное использование	Местоположение (адрес)	Площадь, кв. м	Площадь земельного участка, кв. м	
						в границах красных линий	вне границ красных линий
288	91:02:002003:9	Земли населённых пунктов	Для размещения объектов историко-культурного назначения; Док. для обслуживания зданий и сооружений заповедника, изучения, охраны и реставрации; Для объектов общественно-делового значения; Док. для реконструкции и обслуживания здания ресторана в общественный центр;	г. Севастополь, в районе бухты Карантинная - бухты Песочная	426446	3025	423421
289	91:02:002004:1216	Земли населённых пунктов	Для объектов общественно-делового значения; Док. для реконструкции и обслуживания здания ресторана в общественный центр;	г. Севастополь, ул. Ерошенко, 20	1167	-	1167
290	91:02:002004:1266	Земли населённых пунктов	Для иных видов использования, характерных для населённых пунктов; Док. для завершения строительства и обслуживания детского кафе;	г. Севастополь, ул. Ерошенко - пр. Гагарина	509	60	449
291	91:02:002004:1525	Земли населённых пунктов	Для размещения объектов общественного питания; Док. Для обслуживания приватизированного здания кафе по ул. Ерошенко, 2а, восстановления и ухода за сооружениями и зелеными насаждениями на территории;	г. Севастополь, ул. Ерошенко, д. 14, кв. 149	259	174	85



№ п/п	Кадастровый номер	Категория	Разрешенное использование	Местоположение (адрес)	Площадь, кв.м	Площадь земельного участка, кв. м	
						в границах красных линий	вне границ красных линий
292	91:02:002004:168	Земли промышленности, энергетики, транспорта, связи, радиовещания, телевидения, информатики, земли для обеспечения космической деятельности, земли обороны, безопасности и земли иного специального назначения	Для размещения иных объектов автомобильного транспорта и дорожного хозяйства; Док. для обслуживания автопарка;	г. Севастополь, Гагаринский район, ул. Н. Островской, 8, земельный участок № 2	16162	2470	13692
293	91:02:002004:231	Земли населённых пунктов	Для размещения индивидуальных гаражей; Док. для строительства и обслуживания гаражей;	г. Севастополь, ул. Н. Островской	350	350	-
294	91:02:002004:259	Земли населённых пунктов	Для размещения объектов предпринимательской деятельности; Док. для обслуживания мини-пекарни с последующей ее реконструкцией;	г. Севастополь, ул. Н. Островской, 8-А	1200	-	1200
295	91:02:002004:324	Земли населённых пунктов	Для размещения объектов торговли; Док. для строительства и обслуживания торгового офисного комплекса;	г. Севастополь, Гагаринский район, проспект Гагарина, № 10-В	168	168	-

№ п/п	Кadaстровый номер	Категория	Разрешенное использование	Местоположение (адрес)	Площадь, кв. м	Площадь земельного участка, кв. м	
						в границах красных линий	вне границ красных линий
296	91:02:002004:397	Земли населённых пунктов	Для иных видов использования, характерных для населённых пунктов; Док. для строительства и обслуживания ожидаемого павильона с торговыми помещениями;	г. Севастополь, пр. Гагарина, № 10-В	50	50	-
297	91:02:002004:581	Земли населённых пунктов	Для индивидуальной жилой застройки; Док. для строительства и обслуживания жилого дома, хозяйственных построек и сооружений;	г. Севастополь, ул. Дмитрия Ульянова, 13	700	43	657
298	91:02:002004:584	Земли населённых пунктов	Для индивидуальной жилой застройки; Док. для строительства и обслуживания жилого дома, хозяйственных построек и сооружений;	г. Севастополь, ул. Древняя, д. 32	384	-	384
299	91:02:002004:611	Земли населённых пунктов	Для размещения объектов культуры; Док. для обслуживания здания театра;	г. Севастополь, пр. Гагарина, 16	1264	127	1137
300	91:02:002004:668	Земли населённых пунктов	Для размещения объектов предпринимательской деятельности; Док. для реконструкции павильона ожидания и торгового павильона;	г. Севастополь, пр. Гагарина, (остановка общественного транспорта "Дм. Ульянова" из центра")	337	75	262
301	91:02:002004:842	Земли населённых пунктов	Для размещения объектов дошкольного, начального, общего и среднего (полного) общего образования; Док. Образование и просвещение (код 3.5);	Российская Федерация, г. Севастополь, Гагаринский район, ул. Ульянова Дмитрия, 12	17762	-	17762

№ п/п	Кадастровый номер	Категория	Разрешенное использование	Местоположение (адрес)	Площадь, кв. м	Площадь земельного участка, кв. м	
						в границах красных линий	вне границ красных линий
302	91:02:002005:3	Земли населённых пунктов	Для индивидуальной жилой застройки; Док. для строительства и обслуживания жилого дома, хозяйственных построек и сооружений;	г. Севастополь, ул. А. Шостака, 27	601	-	601
303	91:02:002005:342	Земли населённых пунктов	Для объектов жилой застройки; Док. Для строительства и обслуживания жилого дома, хозяйственных построек и сооружений;	г. Севастополь, ул. Шостака Александра	2000	78	1922
304	91:02:002005:523	Земли населённых пунктов	Для размещения гостиниц; Док. Для строительства и обслуживания гостевого дома (туристической мини-гостиницы);	г. Севастополь, ул. Ульянова Дмитрия, (район дома № 11)	1500	306	1194
305	91:02:002005:544	Земли населённых пунктов	Для размещения объектов торговли; Док. Для обслуживания хозяйственного двора;	г. Севастополь, Гагаринский р-н, ул. Ульянова Дмитрия, д. 13	797	86	711
306	91:02:002005:557	Земли населённых пунктов	Для размещения объектов, предназначенных для обеспечения обороны и безопасности; Док. обеспечение обороны и безопасности (код 8.0);	Российская Федерация, г. Севастополь, Гагаринский район, ул. Дмитрия Ульянова	1523	60	1463
307	91:02:002005:587	Земли населённых пунктов	Для размещения индивидуальных гаражей; Док. "объекты гаражного назначения" (код 2.7.1);	Российская Федерация, г. Севастополь, Гагаринский р-н, по ул. Шостака, в районе дома № 9	27	23	4

№ п/п	Кадастровый номер	Категория	Разрешенное использование	Местоположение (адрес)	Площадь, кв.м	Площадь земельного участка, кв. м	
						в границах красных линий	вне границ красных линий
308	91:02:002005:590	Земли населённых пунктов	Для размещения индивидуальных гаражей; Док. "объекты гаражного назначения" (код 2.7.1);	Российская Федерация, г. Севастополь, Гагаринский р-н, по ул. Шостака, в районе дома №9	30	30	-
309	91:02:002005:591	Земли населённых пунктов	Для размещения индивидуальных гаражей; Док. объекты гаражного назначения (код 2.7.1);	Российская Федерация, г. Севастополь, ул. Шостака, в районе дома № 9	27	27	-
310	91:02:002005:75*	Земли населённых пунктов	Для индивидуальной жилой застройки; Док. для строительства и обслуживания жилого дома, хозяйственных построек и сооружений;	г. Севастополь, ул. Шостака, д. 21	-	-	-
311	91:02:002006:1891	Земли населённых пунктов	Для размещения индивидуальных гаражей; Док. объекты гаражного назначения (код 2.7.1);	Российская Федерация, г. Севастополь, Гагаринский район, ул. Тульская, 24/6	50	14	36
312	91:02:002006:1909*	Земли населённых пунктов	Для размещения производственных и административных зданий, строений, сооружений и обслуживающих их объектов;	г. Севастополь, Гагаринский р-н, ул. Репина, д. 1	-	-	-
313	91:02:002006:210	Земли населённых пунктов	Для иных видов использования, характерных для населённых пунктов; Док. для строительства и обслуживания остановочного комплекса;	г. Севастополь, Гагаринский район, ул. Руднева (на остановке "ул. Репина")	200	200	-

№ п/п	Кадастровый номер	Категория	Разрешенное использование	Местоположение (адрес)	Площадь, кв.м	Площадь земельного участка, кв. м	
						в границах красных линий	вне границ красных линий
314	91:02:002006:212	Земли населённых пунктов	Для иных видов использования, характерных для населённых пунктов; Док. для строительства и обслуживания церкви армянской религиозной общины;	г. Севастополь, пр. Гагарина, 1	2981	1752	1229
315	91:02:002006:236	Земли населённых пунктов	Для иных видов использования, характерных для населённых пунктов; Док. для строительства и обслуживания 40-квартирного дома со встроенными помещениями художественных мастерских;	г. Севастополь, ул. Репина, 25	2350	771	1579
316	91:02:002006:25	Земли населённых пунктов	Для многоквартирной застройки; Док. для строительства и обслуживания жилого многоквартирного дома;	г. Севастополь, ул. Руднева - ул. Тульская	3730	611	3119
317	91:02:002006:253	Земли населённых пунктов	Для многоэтажной застройки; Док. многоэтажная жилая застройка;	г. Севастополь, Гагаринский район, ул. Руднева-ул. Тульская	7363	293	7070
318	91:02:002006:27	Земли населённых пунктов	Для иных видов использования, характерных для населённых пунктов; Док. для строительства жилого многоквартирного дома (с паркингом), центра досуга с рестораном;	г. Севастополь, ул. Репина, 19	8996	809	8187
319	91:02:002006:736	Земли населённых пунктов	Для иных видов использования, характерных для населённых пунктов; Док. для обслуживания производственного корпуса;	г. Севастополь, ул. Репина, 1	10153	56	10097

№ п/п	Кadaстровый номер	Категория	Разрешенное использование	Местоположение (адрес)	Площадь, кв.м	Площадь земельного участка, кв. м	
						в границах красных линий	вне границ красных линий
320	91:02:002006:738	Земли промышленности, энергетики, транспорта, связи, радиовещания, телевидения, информатики, земли для обеспечения космической деятельности, земли обороны, безопасности и земли иного специального назначения	Для размещения иных объектов промышленности, энергетики, транспорта, связи, радиовещания, телевидения, информатики, обеспечения космической деятельности;	г. Севастополь, ул. Репина, в районе дома № 1	5785	230	5555
321	91:02:002006:85	Земли населённых пунктов	Для индивидуальной жилой застройки; Док. Для индивидуального жилищного строительства (код 2.1);	г. Севастополь, улица Тульская, земельный участок 31	2860	40	2820
322	91:02:002006:878	Земли населённых пунктов	Для размещения объектов среднего профессионального и высшего профессионального образования; Док. образование и просвещение (код 3.5);	Российская Федерация, г. Севастополь, ул. Репина, д. 3	30090	917	29173
323	91:02:002007:127	Земли населённых пунктов	Для размещения объектов предпринимательской деятельности; Док. для обслуживания торгового павильона с навесом ожидания; .	г. Севастополь, в районе пл. 50-летия СССР	100	100	-

№ п/п	Кадастровый номер	Категория	Разрешенное использование	Местоположение (адрес)	Площадь, кв.м	Площадь земельного участка, кв. м	
						в границах красных линий	вне границ красных линий
324	91:02:002007:1459	Земли населённых пунктов	Для размещения объектов торговли; Док. Для обслуживания торгового павильона;	г. Севастополь, ул. Вакуленчука, 25-Б	90	90	-
325	91:02:002007:186	Земли населённых пунктов	Для размещения объектов торговли; Док. магазины (код 4.4);	г. Севастополь, пл. 50-летия СССР	126	126	-
326	91:02:002007:338	Земли населённых пунктов	Для размещения объектов торговли; Док. для обслуживания торгового павильона;	г. Севастополь, ул. Вакуленчука, 17-А	27	27	-
327	91:02:002007:789	Земли населённых пунктов	Для размещения административных зданий; Док. "социальное обслуживание" (код 3.2), "общественное управление" (код 3.8);	г. Севастополь, в районе улиц Руднева-Репина	1972	-	1972
328	91:02:002007:901	Земли населённых пунктов	Для индивидуальной жилой застройки; Док. для обслуживания жилого дома с придомовой территорией;	г. Севастополь, пл. 50-летия СССР, 4/1	9974	725	9249
329	91:02:002008:114	Земли населённых пунктов	Для размещения объектов предпринимательской деятельности; Док. для обслуживания торгового павильона;	г. Севастополь, пр. Гагарина, 11-Б	29	21	8
330	91:02:002008:1258	Земли населённых пунктов	Для размещения объектов общественного питания; Док. Общественное питание (код 4.6);	Российская Федерация, г. Севастополь, Гагаринский район, ул. Вакуленчука, д. 4-Б	176	176	-

№ п/п	Кадастровый номер	Категория	Разрешенное использование	Местоположение (адрес)	Площадь, кв.м	Площадь земельного участка, кв. м	
						в границах красных линий	вне границ красных линий
331	91:02:002008:1303	Земли населённых пунктов	Для иных видов использования, характерных для населённых пунктов; Док. для строительства и обслуживания магазина "Хлеб";	г. Севастополь, пр. Гагарина, № 11-В	50	19	31
332	91:02:002008:1399	Земли населённых пунктов	Для размещения объектов торговли; Док. для строительства и обслуживания торгового комплекса (комплекса магазинов);	г. Севастополь, ул. Меньшикова, 17-В	276	92	184
333	91:02:002008:1695	Земли населённых пунктов	Для размещения объектов торговли; Док. Для обслуживания временного (сборно-разборного) торгового павильона;	г. Севастополь, ул. Вакуленчука, уч. 4	40	40	-
334	91:02:002008:1696	Земли населённых пунктов	Для размещения объектов торговли; Док. Для обслуживания временного (сборно-разборного) торгового павильона;	г. Севастополь, ул. Вакуленчука, уч. 6а	28	28	-
335	91:02:002008:1697	Земли населённых пунктов	Для размещения объектов торговли; Док. Для обслуживания временного (сборно-разборного) торгового павильона;	г. Севастополь, ул. Вакуленчука, уч. 6б	45	45	-
336	91:02:002008:1720	Земли населённых пунктов	Для индивидуальной жилой застройки; Док. Для строительства и обслуживания жилого дома, хозяйственных построек и сооружений;	г. Севастополь, ул. Крупской, д. 17а	323	25	298



№ п/п	Кadaстровый номер	Категория	Разрешенное использование	Местоположение (адрес)	Площадь, кв. м	Площадь земельного участка, кв. м	
						в границах красных линий	вне границ красных линий
337	91:02:002008:364	Земли населённых пунктов	Для иных видов жилой застройки; Док. для строительства и обслуживания жилого дома, хозяйственных построек и сооружений;	г. Севастополь, Гагаринский район, ул. Зои Космодемьянской, д. 31-А	460	48	412
338	91:02:002008:480	Земли населённых пунктов	Для индивидуальной жилой застройки; Док. для строительства и обслуживания жилого дома, хозяйственных построек и сооружений;	г. Севастополь, ул. Глухова, д. 6-А	488	30	458
339	91:02:002008:588	Земли населённых пунктов	Для индивидуальной жилой застройки; Док. для строительства и обслуживания жилого дома, хозяйственных построек и сооружений;	г. Севастополь, ул. Н. Крупской, 11-А	433	50	383
340	91:02:002008:86	Земли населённых пунктов	Для размещения объектов торговли; Док. Для строительства и обслуживания торгового павильона (без летней площадки);	г. Севастополь, ул. Меньшикова, 17-Г	31	19	12
341	91:02:002008:958	Земли населённых пунктов	Для индивидуальной жилой застройки; Док. для строительства и обслуживания жилого дома, хозяйственных построек и сооружений;	г. Севастополь, Гагаринский район, ул. Н. Крупской, 29/1	165	48	117
342	91:02:002009:1229	Земли населённых пунктов	Для иных видов использования, характерных для населённых пунктов; Док. для строительства и обслуживания торгового центра;	г. Севастополь, ул. Вакуленчука (районе дома № 92)	830	127	703

№ п/п	Кадастровый номер	Категория	Разрешенное использование	Местоположение (адрес)	Площадь, кв.м	Площадь земельного участка, кв. м	
						в границах красных линий	вне границ красных линий
343	91:02:002009:1307	Земли населённых пунктов	Для индивидуальной жилой застройки; Док. Для строительства и обслуживания жилого дома и хозяйственных построек;	г. Севастополь, ул. Лизы Чайкиной, д. 35	460	43	417
344	91:02:002009:1326	Земли населённых пунктов	Для индивидуальной жилой застройки; Док. Для строительства и обслуживания жилого дома, хозяйственных построек и сооружений;	г. Севастополь, ул. Краснодонцев, д. 36	473	33	440
345	91:02:002009:1354	Земли населённых пунктов	Для индивидуальной жилой застройки; Док. Для строительства и обслуживания жилого дома, хозяйственных построек и сооружений;	г. Севастополь, ул. Сладкова, д. 4	901	26	875
346	91:02:002009:1500	Земли населённых пунктов	Для индивидуальной жилой застройки; Док. для индивидуального жилищного строительства (код 2.1.); Для размещения объектов торговли; Док. для обслуживания приватизированного кафе "Молодость";	Российская Федерация, г. Севастополь, ул. Краснодонцев, 27/2	323	16	307
347	91:02:002009:198	Земли населённых пунктов	Для размещения объектов торговли; Док. для обслуживания приватизированного кафе "Молодость";	г. Севастополь, ул. Лизы Чайкиной, 32	3001	73	2928
348	91:02:002009:220	Земли населённых пунктов	Для индивидуальной жилой застройки; Док. для строительства и обслуживания жилого дома, хозяйственных построек и сооружений;	г. Севастополь, ул. Лизы Чайкиной, д. 89	504	26	478
349	91:02:002009:224*	Земли населённых пунктов	Для индивидуальной жилой застройки; Док. для обслуживания жилого дома и хозяйственных построек;	г. Севастополь, ул. Лизы Чайкиной, 89	—	—	—

№ п/п	Кадастровый номер	Категория	Разрешенное использование	Местоположение (адрес)	Площадь, кв.м	Площадь земельного участка, кв. м	
						в границах красных линий	вне границ красных линий
350	91:02:002009:530	Земли населённых пунктов	Для индивидуальной жилой застройки; Док. Для строительства и обслуживания жилого дома и хозяйственных построек;	г. Севастополь, ул. Краснодонцев, 19	470	16	454
351	91:02:002009:641	Земли населённых пунктов	Для ведения гражданами садоводства и огородничества; Док. для строительства и обслуживания жилого дома и хозяйственных построек;	г. Севастополь, ул. Л. Чайкиной, д. 33	499	44	455
352	91:02:002009:655	Земли населённых пунктов	Для индивидуальной жилой застройки; Док. для строительства и обслуживания жилого дома, хозяйственных построек и сооружений;	г. Севастополь, Гагаринский район, ул. Сладкова, 8	1000	207	793
353	91:02:002009:861	Земли населённых пунктов	Для индивидуальной жилой застройки; Док. для строительства и обслуживания жилого дома, хозяйственных построек и сооружений;	г. Севастополь, ул. Краснодонцев, 38	480	30	450
354	91:02:002009:927	Земли населённых пунктов	Для индивидуальной жилой застройки; Док. для обслуживания жилого дома и хозяйственных построек;	г. Севастополь, ул. Краснодонцев, 50	505	32	473
355	91:02:002009:970	Земли населённых пунктов	Для индивидуальной жилой застройки; Док. 2.1 "Для индивидуального жилищного строительства"; Раз.исп. Жилая застройка;	г. Севастополь, ул. Краснодонцев, 21	469	15	454
356	91:02:002010:15	Земли населённых пунктов	Для иных видов жилой застройки; Док. для строительства квартала смешанной жилой застройки;	г. Севастополь, ул. Рыбацкий причал в 6-ом микрорайоне Стрелецкой бухты	47314	4216	43098

№ п/п	Кadaстровый номер	Категория	Разрешенное использование	Местоположение (адрес)	Площадь, кв. м	Площадь земельного участка, кв. м	
						в границах красных линий	вне границ красных линий
357	91:02:002010:17	Земли населённых пунктов	Для иных видов жилой застройки; Док. для строительства квартала смешанной жилой застройки; Для индивидуальной жилой застройки; Док. для строительства и обслуживания жилого дома, хозяйственных построек и сооружений;	г. Севастополь, ул. Рыбачкий причал в 6-ом микрорайоне Стрелецкой бухты	16850	2381	14469
358	91:02:002010:214	Земли населённых пунктов	Для индивидуальной жилой застройки; Док. для строительства и обслуживания жилого дома, хозяйственных построек и сооружений;	г. Севастополь, ул. Коралловая, д. 119	801	41	760
359	91:02:002010:217	Земли населённых пунктов	Для индивидуальной жилой застройки; Док. для строительства и обслуживания жилого дома, хозяйственных построек и сооружений;	г. Севастополь, ул. Академическая, д. 41, в границах землепользования ОК ЖСТИЗ "Ветеран"	607	12	595
360	91:02:002010:27	Земли населённых пунктов	Для размещения объектов торговли; Док. для строительства и обслуживания жилого комплекса с объектами торговли; Для индивидуальной жилой застройки; Док. для строительства и обслуживания жилого дома, хозяйственных построек и сооружений;	г. Севастополь, ул. Тараса Шевченко, (V микрорайон Камышовая бухты)	18641	4757	13884
361	91:02:002010:330	Земли населённых пунктов	Для малозэтажной застройки; Док. малозэтажная жилая застройка (индивидуальное жилищное строительство; размещение дачных домов и садовых домов;	г. Севастополь, ул. Коралловая, д. 121	800	282	518
362	91:02:002010:469	Земли населённых пунктов	Для малозэтажной застройки; Док. малозэтажная жилая застройка (индивидуальное жилищное строительство; размещение дачных домов и садовых домов;	Российская Федерация, г. Севастополь, Гагаринский район, ул. Коралловая, д. 113	617	131	486

№ п/п	Кадастровый номер	Категория	Разрешенное использование	Местоположение (адрес)	Площадь, кв.м	Площадь земельного участка, кв. м	
						в границах красных линий	вне границ красных линий
363	91:02:002010:487	Земли населённых пунктов	Для размещения объектов предпринимательской деятельности; Док. Для строительства и обслуживания остановочного павильона с объектом торговли;	г. Севастополь, Гагаринский район, проспект Гагарина, д. 41	110	110	-
364	91:02:002010:493	Земли населённых пунктов	Для индивидуальной жилой застройки; Док. 2.1 "Для индивидуального жилищного строительства";	г. Севастополь, ул. Коралловая, 115	618	10	608
365	91:02:002010:50*	Земли населённых пунктов	Для индивидуальной жилой застройки; Док. для строительства и обслуживания жилого дома, хозяйственных построек и сооружений;	г. Севастополь, ул. Коралловая, д. 111	-	-	-
366	91:02:002010:554	Земли населённых пунктов	Для размещения объектов торговли; Док. Для строительства и обслуживания магазина с баром;	г. Севастополь, пр-кт Гагарина, д. 296	75	75	-
367	91:02:002010:555	Земли населённых пунктов	Для размещения производственных и административных зданий, строений, сооружений и обслуживающих их объектов; Док. Для строительства (реконструкции) и обслуживания мастерской по пошиву фирменных головных уборов и ремонту обуви;	г. Севастополь, пр-кт Гагарина, д. 31а	140	140	-

№ п/п	Кadaстровый номер	Категория	Разрешенное использование	Местоположение (адрес)	Площадь, кв.м	Площадь земельного участка, кв. м	
						в границах красных линий	вне границ красных линий
368	91:02:002010:556	Земли населённых пунктов	Для размещения объектов торговли; Док. Для строительства и обслуживания общественно-торгового комплекса;	г. Севастополь, ул. Гагарина, д. 31а	330	22	308
369	91:02:002010:619	Земли населённых пунктов	Для объектов жилой застройки; Док. "для индивидуального жилищного строительства" (код 2.1);	Российская Федерация, г. Севастополь, ул. Коралловая, 69-А	472	11	461
370	91:02:002010:69	Земли населённых пунктов	Для иных видов использования, характерных для населённых пунктов; Док. деловое управление (код 4.1);	г. Севастополь, ул. Шелкунова, 1	3530	127	3403
371	91:02:002010:91	Земли населённых пунктов	Для размещения иных объектов автомобильного транспорта и дорожного хозяйства; Док. для обслуживания сооружений автозаправочной станции;	г. Севастополь, ул. Сладкова, д. 2-к	51	51	-
372	91:02:002011:28	Земли населённых пунктов	Для индивидуальной жилой застройки; Док. для строительства и обслуживания жилого дома, хозяйственных построек и сооружений;	г. Севастополь, в границах землепользования ЖСТИЗ "Университет ХХІ", ул. Коралловая, 74-А	709	33	676
373	91:02:002011:39	Земли населённых пунктов	Для индивидуальной жилой застройки; Док. для строительства и обслуживания жилого дома, хозяйственных построек и сооружений;	г. Севастополь, в границах землепользования ЖСКИЗ "Университет ХХІ", ул. Коралловая, 68	705	62	643

№ п/п	Кадастровый номер	Категория	Разрешенное использование	Местоположение (адрес)	Площадь, кв. м	Площадь земельного участка, кв. м	
						в границах красных линий	вне границ красных линий
374	91:02:002011:40	Земли населённых пунктов	Для иных видов использования, характерных для населённых пунктов; Док. Для строительства и обслуживания останочного комплекса;	г. Севастополь, ул. Вакуленчука, 36/3	199	199	-
375	91:02:002011:54	Земли населённых пунктов	Для размещения объектов розничной торговли; Док. для строительства и обслуживания торгового павильона;	г. Севастополь, ул. Вакуленчука, 36/1	150	29	121
376	91:02:002011:56*	Земли населённых пунктов	Для индивидуальной жилой застройки; Док. для строительства и обслуживания жилого дома, хозяйственных построек и сооружений;	г. Севастополь, Гагаринский район, в границах землепользования ОК "ЖСТИЗ "Университет XXI", ул Коралловая, д. 70-А	-	-	-
377	91:02:002011:59	Земли населённых пунктов	Для индивидуальной жилой застройки; Док. для строительства и обслуживания жилого дома, хозяйственных построек и сооружений;	г. Севастополь, ул. Коралловая, 92-Б	831	24	807
378	91:02:002012:109	Земли населённых пунктов	Для индивидуальной жилой застройки; Док. для строительства и обслуживания жилого дома, хозяйственных построек и сооружений;	г. Севастополь, Гагаринский район, по ул. Красивая, 99	1000	-	1000
379	91:02:002012:12	Земли населённых пунктов	Для индивидуальной жилой застройки; Док. для строительства и обслуживания жилого дома, хозяйственных построек и сооружений;	г. Севастополь, Гагаринский район, ул. Коралловая, 52	700	202	498

№ п/п	Кадастровый номер	Категория	Разрешенное использование	Местоположение (адрес)	Площадь, кв.м	Площадь земельного участка, кв. м	
						в границах красных линий	вне границ красных линий
380	91:02:002012:249*	Земли населённых пунктов	Для индивидуальной жилой застройки; Док. 2.1 "Для индивидуального жилищного строительства"; Раз.исп. Жилая застройка;	г. Севастополь, ул. Коралловая, 25	-	-	-
381	91:02:002012:252	Земли населённых пунктов	Для индивидуальной жилой застройки; Док. 2.1 "Для индивидуального жилищного строительства"; Раз.исп. Жилая застройка;	г. Севастополь, ул. Коралловая, д. 15	598	53	545
382	91:02:002012:3	Земли населённых пунктов	Для индивидуальной жилой застройки; Док. для строительства и обслуживания жилого дома, хозяйственных построек и сооружений;	г. Севастополь, Гагаринский район, ул. Коралловая, 2-Б	400	147	253
383	91:02:002012:369	Земли населённых пунктов	Для индивидуальной жилой застройки; Док. Для строительства и обслуживания жилого дома и хозяйственных построек;	г. Севастополь, ул. Муссонная, д. 8	384	11	373
384	91:02:002012:379*	Земли населённых пунктов	Для индивидуальной жилой застройки; Док. Для строительства и обслуживания жилого дома и хозяйственных построек;	г. Севастополь, Гагаринский р-н, ул. Коралловая, д. 2а	-	-	-
385	91:02:002012:59	Земли сельскохозяйственного назначения	Для ведения гражданами садоводства и огородничества; Док. для ведения индивидуального садоводства;	г. Севастополь, Гагаринский район, в границах землепользования СТ "Кооператив-2", уч. № 1	491	491	-



№ п/п	Кадастровый номер	Категория	Разрешенное использование	Местоположение (адрес)	Площадь, кв. м	Площадь земельного участка, кв. м	
						в границах красных линий	вне границ красных линий
386	91:02:002012:66	Земли населённых пунктов	Для индивидуальной жилой застройки; Док. для строительства и обслуживания жилого дома, хозяйственных построек и сооружений;	г. Севастополь, ул. Волнистая, 34	105	33	72
387	91:02:002012:89*	Земли населённых пунктов	Для ведения гражданами садоводства и огородничества; Док. для индивидуального садоводства;	г. Севастополь, Гагаринский район, садоводческое товарищество "Стрелец", земельный участок № 27	-	-	-
388	91:02:003001:127	Земли населённых пунктов	Для размещения объектов предпринимательской деятельности; Док. для строительства и обслуживания магазина с навесом ожидания общественно транспорта;	г. Севастополь, Гагаринский район, ул. Вакуленчука, № 36/2	221	221	-
389	91:02:003001:129	Земли населённых пунктов	Для размещения объектов общественного питания; Док. для строительства и обслуживания объекта общественного питания (кафе-кулинария);	г. Севастополь, ул. Вакуленчука, 33-Г	800	800	-

№ п/п	Кадастровый номер	Категория	Разрешенное использование	Местоположение (адрес)	Площадь, кв. м	Площадь земельного участка, кв. м	
						в границах красных линий	вне границ красных линий
390	91:02:003001:131	Земли промышленности, энергетики, транспорта, связи, радиовещания, телевидения, информатики, земли для обеспечения космической деятельности, земли обороны, безопасности и земли иного специального назначения	Для размещения складских помещений; Док. для строительства и обслуживания производственно-складской базы;	г. Севастополь, ул. Вакуленчука, 27-б	3152	26	3126
391	91:02:003001:141	Земли населённых пунктов	Для иных видов использования, характерных для населённых пунктов; Док. земли сельскохозяйственного назначения, земли технической инфраструктуры;	г. Севастополь, ул. Вакуленчука, 29, участок № 3	29446	-	29446
392	91:02:003001:16	Земли населённых пунктов	Для размещения индивидуальных гаражей; Док. для обслуживания гаражей;	г. Севастополь, Гагаринский район, Карантинная балка	52801	880	51921
393	91:02:003001:28*	Земли населённых пунктов	Для размещения производственных зданий; Док. для реконструкции и обслуживания производственной базы;	г. Севастополь, ул. Вакуленчука, 41/1-41/10	-	-	-

№ п/п	Кадастровый номер	Категория	Разрешенное использование	Местоположение (адрес)	Площадь, кв. м	Площадь земельного участка, кв. м	
						в границах красных линий	вне границ красных линий
394	91:02:003001:301	Земли населённых пунктов	Для размещения объектов среднего профессионального и высшего профессионального образования; Док. Образование и просвещение (код 3.5);	Российская Федерация, г. Севастополь, Гагаринский район, ул. Вакуленчука, 29	25279	409	24870
395	91:02:003001:36*	Земли промышленности, энергетики, транспорта, связи, радиовещания, телевидения, информатики, земли для обеспечения космической деятельности, земли обороны, безопасности и земли иного специального назначения	Для размещения коммунальных, складских объектов; Док. для строительства и обслуживания складов;	г. Севастополь по Фиолентовскому шоссе, 1-А	-	-	-
396	91:02:003001:38*	Земли населённых пунктов	Для иных видов использования, характерных для населённых пунктов; Док. Объекты торговли (торговые центры, торговые развлекательные центры);	г. Севастополь, Фиолентовское шоссе, 1	-	-	-
397	91:02:003001:4	Земли населённых пунктов	Для иных видов использования, характерных для населённых пунктов; Док. для строительства и обслуживания здания по производству мебели;	г. Севастополь, ул. Руднева, 27	3001	1280	1721

№ п/п	Кадастровый номер	Категория	Разрешенное использование	Местоположение (адрес)	Площадь, кв.м	Площадь земельного участка, кв. м	
						в границах красных линий	вне границ красных линий
398	91:02:003001:42	Земли промышленности, энергетики, транспорта, связи, радиовещания, телевидения, информатики, земли для обеспечения космической деятельности, земли обороны, безопасности и земли иного специального назначения	Для размещения объектов предпринимательской деятельности; Док. для строительства автомобильной мойки со встроенными магазином и кафе;	г. Севастополь, ул. Руднева, 39-В	1668	-	1668

№ п/п	Кadaстровый номер	Категория	Разрешенное использование	Местоположение (адрес)	Площадь, кв. м	Площадь земельного участка, кв. м	
						в границах красных линий	вне границ красных линий
399	91:02:003001:55	Земли промышленности, энергетики, транспорта, связи, радиовещания, телевидения, информатики, земли для обеспечения космической деятельности, земли обороны, безопасности и земли иного специального назначения	Для размещения иных объектов промышленности, энергетики, транспорта, связи, радиовещания, телевидения, информатики, обеспечения космической деятельности;	г. Севастополь, ул. Вакуленчука, 31	600	-	600

№ п/п	Кадастровый номер	Категория	Разрешенное использование	Местоположение (адрес)	Площадь земельного участка, кв. м	
					в границах красных линий	вне границ красных линий
400	91:02:003001:583*	Земли промышленности, энергетики, транспорта, связи, радиовещания, телевидения, информатики, земли для обеспечения космической деятельности, земли обороны, безопасности и земли иного специального назначения	Для размещения производственных зданий; Док. для строительства и обслуживания здания участка (цеха) сборки торгового холодильного оборудования;	г. Севастополь, ул. Вакуленчука, 39	-	-

№ п/п	Кadaстровый номер	Категория	Разрешенное использование	Местоположение (адрес)	Площадь, кв. м	Площадь земельного участка, кв. м	
						в границах красных линий	вне границ красных линий
401	91:02:003001:6	Земли промышленности, энергетики, транспорта, связи, радиовещания, телевидения, информатики, земли для обеспечения космической деятельности, земли обороны, безопасности и земли иного специального назначения	Для размещения коммунальных, складских объектов; Док. для строительства и обслуживания производственно-складской базы;	г. Севастополь, ул. Вакулечука, д. 39-В	3000	950	2050
402	91:02:003001:644	Земли населённых пунктов	Для размещения объектов торговли; Док. Для обслуживания зданий и сооружений "Техно-торгового центра "Электрон";	г. Севастополь, ул. Руднева, д. 33	4135	248	3887
403	91:02:003001:649	Земли населённых пунктов	Для размещения и эксплуатации объектов автомобильного транспорта и объектов дорожного хозяйства; Док. Для обслуживания зданий и сооружений пункта технического обслуживания автомобилей и автостоянки;	г. Севастополь, ул. Руднева, д. 15а	5237	327	4910

№ п/п	Кадастровый номер	Категория	Разрешенное использование	Местоположение (адрес)	Площадь, кв. м	Площадь земельного участка, кв. м	
						в границах красных линий	вне границ красных линий
404	91:02:003001:652*	Земли населённых пунктов	Для размещения индивидуальных гаражей; Док. Для строительства и обслуживания гаражей;	г. Севастополь, Гагаринский р-н, ул. Руднева	-	-	-
405	91:02:003001:654*	Земли населённых пунктов	Для размещения объектов торговли; Док. Для строительства и обслуживания остановочного павильона;	г. Севастополь, Гагаринский р-н, ул. Руднева	-	-	-
406	91:02:003001:656	Земли промышленности, энергетики, транспорта, связи, радиовещания, телевидения, информатики, земли для обеспечения космической деятельности, земли обороны, безопасности и земли иного специального назначения	Для размещения объектов делового назначения, в том числе офисных центров; Док. Для строительства и обслуживания офисно-торгово-производства;	г. Севастополь, ул. Вакуленчука, уч. 39	9941	-	9941
407	91:02:003001:657*	Земли населённых пунктов	Для размещения объектов (территорий) рекреационного назначения; Док. Для обслуживания арендованного объекта недвижимости - части парка "Каменный цветок";	г. Севастополь, ул. Вакуленчука, д. 27а	-	-	-



№ п/п	Кадастровый номер	Категория	Разрешенное использование	Местоположение (адрес)	Площадь, кв. м	Площадь земельного участка, кв. м	
						в границах красных линий	вне границ красных линий
408	91:02:003001:659*	Земли населённых пунктов	Для размещения производственных и административных зданий, строений, сооружений и обслуживающих их объектов; Док. № 3 - для строительства и обслуживания останочного павильона;	г. Севастополь, ул. Руднева	-	-	-
409	91:02:003001:666	Земли населённых пунктов	Для размещения производственных и административных зданий, строений, сооружений и обслуживающих их объектов; Док. Для реконструкции производственного корпуса №4;	г. Севастополь, ул. Вакуленчука, д.29	5328	-	5328
410	91:02:003001:668	Земли промышленности, энергетики, транспорта, связи, радиовещания, телевидения, информатики, земли для обеспечения космической деятельности, земли обороны, безопасности и земли иного специального назначения	Для размещения и эксплуатации объектов автомобильного транспорта и объектов дорожного хозяйства; Док. Для строительства и обслуживания автогазонаполнительной компрессорной станции;	г. Севастополь, ш. Фиолентовское, (в районе завода "Маяк")	1500	-	1500

№ п/п	Кадастровый номер	Категория	Разрешенное использование	Местоположение (адрес)	Площадь, кв. м	Площадь земельного участка, кв. м	
						в границах красных линий	вне границ красных линий
411	91:02:003001:670*	Земли промышленности, энергетики, транспорта, связи, радиовещания, телевидения, информатики, земли для обеспечения космической деятельности, земли обороны, безопасности и земли иного специального назначения	Для размещения производственных и административных зданий, строений, сооружений и обслуживающих их объектов;	г. Севастополь, ул. Вакуленчука, д. 33в	-	-	-

№ п/п	Кадастровый номер	Категория	Разрешенное использование	Местоположение (адрес)	Площадь, кв. м	Площадь земельного участка, кв. м	
						в границах красных линий	вне границ красных линий
412	91:02:003001:671	Земли промышленности, энергетики, транспорта, связи, радиовещания, телевидения, информатики, земли для обеспечения космической деятельности, земли обороны, безопасности и земли иного специального назначения	Для размещения и эксплуатации объектов автомобильного транспорта и объектов дорожного хозяйства; Док. Для обслуживания АЗС;	г. Севастополь, ш. Фиолентовское, д. 5а	2040	-	2040
413	91:02:003001:688	Земли населённых пунктов	Для размещения объектов промышленности, энергетики, транспорта, связи, радиовещания, телевидения, информатики, обеспечения космической деятельности;	г. Севастополь, ул. Вакулечука, д. 29	11934	626	11308
414	91:02:003001:695	Земли населённых пунктов	Для размещения складских помещений; Док. Склады (код 6.9);	Российская Федерация, г. Севастополь, Гагаринский район, ул. Вакулечука, д. 43-Б	126	100	26

№ п/п	Кадастровый номер	Категория	Разрешенное использование	Местоположение (адрес)	Площадь, кв.м	Площадь земельного участка, кв. м	
						в границах красных линий	вне границ красных линий
415	91:02:003001:77	Земли промышленности, энергетики, транспорта, связи, радиовещания, телевидения, информатики, земли для обеспечения космической деятельности, земли обороны, безопасности и земли иного специального назначения	Для иных видов использования, характерных для населённых пунктов; Док. для обслуживания ангара-мастерской с навесом;	г. Севастополь, Гагаринский район, по ул. Руднева 33	739	244	495
416	91:02:003001:88	Земли населённых пунктов	Для размещения объектов торговли; Док. для строительства и обслуживания торгового комплекса;	г. Севастополь, ул. Руднева, 33	2923	185	2738
417	91:02:003001:90	Земли населённых пунктов	Для иных видов использования, характерных для населённых пунктов; Док. Объекты придорожного сервиса (4.9.1);	г. Севастополь, Гагаринский район, Фиолентовское шоссе (в районе завода ЖБИ)	1000	-	1000
418	91:02:003001:93	Земли населённых пунктов	Для размещения иных объектов промышленности; Док. "Тяжелая промышленность (код 6.2)";	г. Севастополь, Фиолентовское шоссе, 1	11919	-	11919

№ п/п	Кадастровый номер	Категория	Разрешенное использование	Местоположение (адрес)	Площадь, кв.м	Площадь земельного участка, кв. м	
						в границах красных линий	вне границ красных линий
419	91:02:003002:223	Земли населённых пунктов	Для индивидуальной жилой застройки; Док. для индивидуального жилищного строительства;	Российская Федерация, г. Севастополь, Гагаринский район, ул. Кедрина, 3	745	-	745
420	91:02:003002:334	Земли населённых пунктов	Для индивидуальной жилой застройки; Док. для индивидуального жилищного строительства (код 2.1);	Российская Федерация, г. Севастополь, Гагаринский район, ул. Кедрина, 13	520	-	520
421	91:02:003003:1	Земли промышленности, энергетики, транспорта, связи, радиовещания, телевидения, информатики, земли для обеспечения космической деятельности, земли обороны, безопасности и земли иного специального назначения	Для размещения иных сооружений промышленности; Док. для строительства и обслуживания производственно-хозяйственной базы;	г. Севастополь, ул. Отрадная, 25	30002	3868	26134
422	91:02:003003:105	Земли населённых пунктов	Для иных видов использования, характерных для населённых пунктов; Док. обеспечение обороны и безопасности (код 8.0);	Российская Федерация, г. Севастополь, Гагаринский р-н, ул. Отрадная, 18	45669	2705	42964

№ п/п	Кадастровый номер	Категория	Разрешенное использование	Местоположение (адрес)	Площадь, кв.м	Площадь земельного участка, кв. м	
						в границах красных линий	вне границ красных линий
423	91:02:003003:11	Земли населённых пунктов	Для иных видов использования, характерных для населённых пунктов; Док. Объекты торговли (торговые центры, торговые-развлекательные центры;	г. Севастополь, ул. Отрадная, 15/2, 15/3	75597	3540	72057
424	91:02:003003:2	Земли населённых пунктов	Для иных видов использования, характерных для населённых пунктов; Док. 6.6 "Строительная промышленность";	г. Севастополь, хутор Молочный	306820	5354	301466
425	91:02:003003:51	Земли промышленност и, энергетики, транспорта, связи, радиовещания, телевидения, информатики, земли для обеспечения космической деятельности, земли обороны, безопасности и земли иного специального назначения	Для размещения объектов промышленности, энергетики, транспорта, связи, радиовещания, телевидения, информатики, обеспечения космической деятельности;	г. Севастополь, ул. Шабалина, ( в районе домов № 40,42 )	3105	292	2813

№ п/п	Кадастровый номер	Категория	Разрешенное использование	Местоположение (адрес)	Площадь, кв.м	Площадь земельного участка, кв. м	
						в границах красных линий	вне границ красных линий
426	91:02:003003:6	Земли промышленности, энергетики, транспорта, связи, радиовещания, телевидения, информатики, земли для обеспечения космической деятельности, земли обороны, безопасности и земли иного специального назначения	Для размещения объектов промышленности, энергетики, транспорта, связи, радиовещания, телевидения, информатики, обеспечения космической деятельности;	г. Севастополь, Фиолентовское шоссе, 1-Д	10887	755	10132

№ п/п	Кadaстровый номер	Категория	Разрешенное использование	Местоположение (адрес)	Площадь, кв. м	Площадь земельного участка, кв. м	
						в границах красных линий	вне границ красных линий
427	91:02:003003:7	Земли промышленности, энергетики, транспорта, связи, радиовещания, телевидения, информатики, земли для обеспечения космической деятельности, земли обороны, безопасности и земли иного специального назначения	Для размещения производственных зданий; Док. для завершения строительства и обслуживания зданий и сооружений промышленной базы;	г. Севастополь, Фиолентовское шоссе, 1-Б	2799	290	2509



№ п/п	Кадастровый номер	Категория	Разрешенное использование	Местоположение (адрес)	Площадь, кв. м	Площадь земельного участка, кв. м	
						в границах красных линий	вне границ красных линий
428	91:02:003003:80	Земли промышленности, энергетики, транспорта, связи, радиовещания, телевидения, информатики, земли для обеспечения космической деятельности, земли обороны, безопасности и земли иного специального назначения	Для размещения иных объектов промышленности; Док. для завершения строительства и дальнейшего обслуживания объекта незавершенного строительства;	г. Севастополь, хутор Молочный, земельный участок № 2	1951	560	1391

№ п/п	Кadaстровый номер	Категория	Разрешенное использование	Местоположение (адрес)	Площадь, кв. м	Площадь земельного участка, кв. м	
						в границах красных линий	вне границ красных линий
429	91:02:003004:3	Земли промышленности, энергетики, транспорта, связи, радиовещания, телевидения, информатики, земли для обеспечения космической деятельности, земли обороны, безопасности и земли иного специального назначения	Для размещения иных сооружений промышленности; Док. для строительства административного-производственного здания;	г. Севастополь, ул. Вакуленчука, д. 29 в районе ПТУ завода "Муссон"	3600	-	3600
430	91:02:003005:224*	Земли населённых пунктов	Для размещения объектов здравоохранения; Док. для обслуживания зданий и сооружений психиатрической больницы;	г. Севастополь, Гагаринский район, Фиолентовское шоссе, 15	-	-	-

№ п/п	Кадастровый номер	Категория	Разрешенное использование	Местоположение (адрес)	Площадь, кв. м	Площадь земельного участка, кв. м	
						в границах красных линий	вне границ красных линий
431	91:02:003005:240	Земли промышленности, энергетики, транспорта, связи, радиовещания, телевидения, информатики, земли для обеспечения космической деятельности, земли обороны, безопасности и земли иного специального назначения	Для размещения объектов транспорта; Док. для строительства и обслуживания автокемпинга;	г. Севастополь, Камышовое шоссе, 32	12123	1441	10682
432	91:02:003005:447	Земли населённых пунктов	Для индивидуальной жилой застройки; Док. Для строительства и обслуживания жилого дома, хозяйственных построек и сооружений;	г. Севастополь, ул. Пятницкая, 2-А	1000	-	1000
433	91:02:003005:464	Земли населённых пунктов	Для размещения объектов общественного питания; Док. Для строительства и обслуживания ресторана;	г. Севастополь, ш. Камышовое, д. 38	4659	656	4003
434	91:02:003005:465	Земли населённых пунктов	Для индивидуальной жилой застройки; Док. Для строительства и обслуживания жилого дома, хозяйственных построек и сооружений;	г. Севастополь, проезд Пятницкий, д.2	1000	-	1000

№ п/п	Кадастровый номер	Категория	Разрешенное использование	Местоположение (адрес)	Площадь, кв.м	Площадь земельного участка, кв. м	
						в границах красных линий	вне границ красных линий
435	91:02:003005:503	Земли промышленности, энергетики, транспорта, связи, радиовещания, телевидения, информатики, земли для обеспечения космической деятельности, земли обороны, безопасности и земли иного специального назначения	Для размещения объектов торговли; Док. Для строительства и обслуживания остановочного комплекса с объектами торговли;	г. Севастополь, пересечение Фиолентовского и Камышового шоссе (в направлении к Медгородку)	350	350	-

№ п/п	Кадастровый номер	Категория	Разрешенное использование	Местоположение (адрес)	Площадь, кв.м	Площадь земельного участка, кв. м	
						в границах красных линий	вне границ красных линий
436	91:02:003005:504	Земли промышленности, энергетики, транспорта, связи, радиовещания, телевидения, информатики, земли для обеспечения космической деятельности, земли обороны, безопасности и земли иного специального назначения	Для размещения и эксплуатации объектов автомобильного транспорта и объектов дорожного хозяйства; Док. Для строительства и обслуживания комплексного автосервиса;	г. Севастополь, ш. Камышовое, д. 30	12300	-	12300
437	91:02:003006:116	Земли населённых пунктов	Для индивидуальной жилой застройки; Док. для строительства и обслуживания жилого дома, хозяйственных построек и сооружений;	г. Севастополь, ул. Яхонтовая, 15	522	85	437
438	91:02:003006:12	Земли населённых пунктов	Для индивидуальной жилой застройки; Док. для строительства и обслуживания жилого дома, хозяйственных построек и сооружений;	г. Севастополь, ул. Согласия, 33	605	12	593
439	91:02:003006:133	Земли населённых пунктов	Для ведения гражданами садоводства и огородничества; Док. для ведения садоводства;	г. Севастополь, Гагаринский район, в границах землепользования СТ "Восход", уч. № 53	818	57	761

№ п/п	Кадастровый номер	Категория	Разрешенное использование	Местоположение (адрес)	Площадь, кв.м	Площадь земельного участка, кв. м	
						в границах красных линий	вне границ красных линий
440	91:02:003006:157	Земли населённых пунктов	Для индивидуальной жилой застройки; Док. для строительства и обслуживания жилого дома, хозяйственных построек и сооружений;	г. Севастополь, ул. Согласия, д. 14,16	1000	10	990
441	91:02:003006:208	Земли населённых пунктов	Для индивидуальной жилой застройки; Док. для строительства и обслуживания жилого дома, хозяйственных построек и сооружений;	г. Севастополь, ул. Сапфирная, 61	841	129	712
442	91:02:003006:229*	Земли населённых пунктов	Для индивидуальной жилой застройки; Док. для строительства и обслуживания жилого дома, хозяйственных построек и сооружений;	г. Севастополь, ул. Амет-Хана Султана, 2	-	-	-
443	91:02:003006:232	Земли населённых пунктов	Для индивидуальной жилой застройки; Док. Для строительства и обслуживания жилого дома и хозяйственных построек;	г. Севастополь, ул. Агатовая, 1	519	29	490
444	91:02:003006:279	Земли населённых пунктов	Для ведения гражданами садоводства и огородничества; Док. для ведения индивидуального садоводства;	г. Севастополь, Гагаринский район, в границах землепользования СТ "Медик-7", участок № 24	758	17	742
445	91:02:003006:31	Земли населённых пунктов	Для размещения иных объектов, допустимых в жилых зонах и не перечисленных в классификаторе; Док. для осуществления жилищной застройки;	г. Севастополь, по Камышовому шоссе, в районе ГСК "Железнодорожник"	14984	7778	7206

№ п/п	Кadaстровый номер	Категория	Разрешенное использование	Местоположение (адрес)	Площадь, кв.м	Площадь земельного участка, кв. м	
						в границах красных линий	вне границ красных линий
446	91:02:003006:338	Земли населённых пунктов	Для ведения гражданами садоводства и огородничества; Док. для ведения индивидуального садоводства;	г. Севастополь, Гагаринский район, в границах землепользования СТ "Восход", уч. 55	729	17	712
447	91:02:003006:344	Земли населённых пунктов	Для ведения гражданами садоводства и огородничества; Док. Ведение садоводства; Раз.исп. Садоводство;	Российская Федерация, г. Севастополь, Гагаринский район, в районе Камышового шоссе	-	-	-
448	91:02:003006:379*	Земли населённых пунктов	Для индивидуальной жилой застройки; Док. 2.1 "Для индивидуального жилищного строительства";	г. Севастополь, ул. Согласия, земельный участок 1-В	-	-	-
449	91:02:003006:382	Земли населённых пунктов	Для размещения индивидуальных гаражей; Док. Для строительства и обслуживания гаражей;	г. Севастополь, Гагаринский район, гаражно-строительный кооператив "Железнодорожник"	12499	43	12456
450	91:02:003006:415	Земли населённых пунктов	Для индивидуальной жилой застройки; Док. 2.1 "Для индивидуального жилищного строительства";	г. Севастополь, ул. Сапфирная, 59	919	34	885
450.1	91:02:003006:806	Земли населённых пунктов	Для индивидуальной жилой застройки; Док. 2.1 "Для индивидуального жилищного строительства"	Российская Федерация, г. Севастополь, Гагаринский р-н, ул. Сапфирная	400	-	-

№ п/п	Кадастровый номер	Категория	Разрешенное использование	Местоположение (адрес)	Площадь, кв.м	Площадь земельного участка, кв. м	
						в границах красных линий	вне границ красных линий
450.2	91:02:003006:805	Земли населённых пунктов	Для индивидуальной жилой застройки; Док. 2.1 "Для индивидуального жилищного строительства"	Российская Федерация, г. Севастополь, Гагаринский р-н, ул. Сапфирная	519	34	485
451	91:02:003006:440	Земли населённых пунктов	Для индивидуальной жилой застройки; Док. Для строительства и обслуживания жилого дома, хозяйственных построек и сооружений;	г. Севастополь, Гагаринский р-н, ул. Согласия, д. 6	538	16	522
452	91:02:003006:45	Земли населённых пунктов	Для индивидуальной жилой застройки; Док. для строительства и обслуживания жилого дома, хозяйственных построек и сооружений;	г. Севастополь, ул. Сапфирная, 63	761	94	667
453	91:02:003006:482	Земли населённых пунктов	Для индивидуальной жилой застройки; Док. Для строительства и обслуживания жилого дома и хозяйственных построек;	г. Севастополь, ул. Согласия, д. 35	495	30	465
454	91:02:003006:496	Земли населённых пунктов	Для ведения личного подсобного хозяйства; Док. для строительства и обслуживания жилого дома, хозяйственных построек и сооружений;	г. Севастополь, ул. Амет-Хана Султана	52	52	-
455	91:02:003006:497	Земли населённых пунктов	Для ведения личного подсобного хозяйства; Док. для строительства и обслуживания жилого дома, хозяйственных построек и сооружений;	г. Севастополь, ул. Амет-Хана Султана	555	-	555



№ п/п	Кадастровый номер	Категория	Разрешенное использование	Местоположение (адрес)	Площадь, кв. м	Площадь земельного участка, кв. м	
						в границах красных линий	вне границ красных линий
456	91:02:003006:53	Земли населённых пунктов	Для индивидуальной жилой застройки; Док. для строительства и обслуживания жилого дома, хозяйственных построек и сооружений;	г. Севастополь, ул. Яхонтовая, 16	523	61	462
457	91:02:003006:73	Земли населённых пунктов	Для индивидуальной жилой застройки; Док. для строительства и обслуживания жилого дома и хозяйственных построек;	г. Севастополь, ул. Согласия, 8	539	9	530
458	91:02:003010:326	Земли населённых пунктов	Для размещения производственных и административных зданий, строений, сооружений и обслуживающих их объектов;	г. Севастополь, Ленинский р-н, ул. Индустриальная	2426	458	1968
459	91:02:003012:74	Земли промышленности, энергетики, транспорта, связи, радиовещания, телевидения, информатики, земли для обеспечения космической деятельности, земли обороны, безопасности и земли иного специального назначения	Для размещения иных объектов промышленности, энергетики, транспорта, связи, радиовещания, телевидения, информатики, обеспечения космической деятельности;	г. Севастополь, Камышовое шоссе, 12-А	367	367	-

№ п/п	Кadaстровый номер	Категория	Разрешенное использование	Местоположение (адрес)	Площадь, кв. м	Площадь земельного участка, кв. м	
						в границах красных линий	вне границ красных линий
460	91:02:003013:249*	Земли промышленности, энергетики, транспорта, связи, радиовещания, телевидения, информатики, земли для обеспечения космической деятельности, земли обороны, безопасности и земли иного специального назначения	Для размещения производственных и административных зданий, строений, сооружений и обслуживающих их объектов;	г. Севастополь, ул. Стахановцев, д. 8	-	-	-

№ п/п	Кадастровый номер	Категория	Разрешенное использование	Местоположение (адрес)	Площадь, кв.м	Площадь земельного участка, кв. м	
						в границах красных линий	вне границ красных линий
461	91:02:003013:250*	Земли промышленности, энергетики, транспорта, связи, радиовещания, телевидения, информатики, земли для обеспечения космической деятельности, земли обороны, безопасности и земли иного специального назначения	Для размещения производственных зданий; Док. Для строительства и обслуживания завода по переработке ягод и фруктов;	г. Севастополь, ул. Стахановцев, д. 6	-	-	-
462	91:02:003013:251	Земли населённых пунктов	Для размещения и эксплуатации объектов автомобильного транспорта и объектов дорожного хозяйства; Док. Для строительства и обслуживания комплекса автосервиса;	г. Севастополь, район пересечения Камышового шоссе - ул. Индустриальная	2001	2001	-

№ п/п	Кадастровый номер	Категория	Разрешенное использование	Местоположение (адрес)	Площадь, кв. м	Площадь земельного участка, кв. м	
						в границах красных линий	вне границ красных линий
463	91:02:003013:252*	Земли промышленности, энергетики, транспорта, связи, радиовещания, телевидения, информатики, земли для обеспечения космической деятельности, земли обороны, безопасности и земли иного специального назначения	Для размещения объектов промышленности, энергетики, транспорта, связи, радиовещания, телевидения, информатики, обеспечения космической деятельности;	г. Севастополь, ул. Стахановцев, д. 6б	-	-	-

№ п/п	Кадастровый номер	Категория	Разрешенное использование	Местоположение (адрес)	Площадь, кв. м	Площадь земельного участка, кв. м	
						в границах красных линий	вне границ красных линий
464	91:02:003013:255*	Земли промышленности, энергетики, транспорта, связи, радиовещания, телевидения, информатики, земли для обеспечения космической деятельности, земли обороны, безопасности и земли иного специального назначения	Для размещения производственных и административных зданий, строений, сооружений и обслуживающих их объектов;	г. Севастополь, ш. Камышовое, (в районе КПД-40)	-	-	-

№ п/п	Кадастровый номер	Категория	Разрешенное использование	Местоположение (адрес)	Площадь, кв.м	Площадь земельного участка, кв. м	
						в границах красных линий	вне границ красных линий
465	91:02:003013:52	Земли промышленности, энергетики, транспорта, связи, радиовещания, телевидения, информатики, земли для обеспечения космической деятельности, земли обороны, безопасности и земли иного специального назначения	Для иных видов использования, характерных для населённых пунктов; Док. Пищевая промышленность (код 6.2), склады (код 6.9);	г. Севастополь, ул. Индустриальная, 12	14085	-	14085

№ п/п	Кадастровый номер	Категория	Разрешенное использование	Местоположение (адрес)	Площадь, кв. м	Площадь земельного участка, кв. м	
						в границах красных линий	вне границ красных линий
466	91:02:003013:85	Земли промышленности, энергетики, транспорта, связи, радиовещания, телевидения, информатики, земли для обеспечения космической деятельности, земли обороны, безопасности и земли иного специального назначения	Для размещения объектов дорожного сервиса в полосах отвода автомобильных дорог; Док. для строительства и обслуживания АЗС;	г. Севастополь, Камышовое шоссе, 12-Б	1461	1461	-
467	91:02:003013:91	Земли населённых пунктов	Для размещения объектов историко-культурного назначения; Док. для изучения, охраны и реставрации памятника археологии-древних земельных участков античного земледелия;	г. Севастополь, между верховьями балок Карантинной и Верхне-Юхариной, (участок № 14/2)	7486	13	7473

№ п/п	Кадастровый номер	Категория	Разрешенное использование	Местоположение (адрес)	Площадь, кв.м	Площадь земельного участка, кв. м	
						в границах красных линий	вне границ красных линий
468	91:02:003014:15	Земли промышленности, энергетики, транспорта, связи, радиовещания, телевидения, информатики, земли для обеспечения космической деятельности, земли обороны, безопасности и земли иного специального назначения	Для размещения и эксплуатации иных объектов транспорта; Док. для строительства и обслуживания пункта технического обслуживания автомобилей с магазином и кафе;	г. Севастополь, ул. Индустриальная, 14-А	1250	236	1014
469	91:02:003015:308	Земли населённых пунктов	Для иных видов использования, характерных для населённых пунктов; Док. для обслуживания открытой автостоянки;	г. Севастополь, ул. Индустриальная	3000	-	-
470	91:02:003015:377	Земли населённых пунктов	Для размещения объектов, характерных для населённых пунктов; Док. для обслуживания административно-производственной базы;	г. Севастополь, ул. Промышленная, 3	5405	170	5235



№ п/п	Кадастровый номер	Категория	Разрешенное использование	Местоположение (адрес)	Площадь, кв. м	Площадь земельного участка, кв. м	
						в границах красных линий	вне границ красных линий
471	91:02:003015:403	Земли промышленности, энергетики, транспорта, связи, радиовещания, телевидения, информатики, земли для обеспечения космической деятельности, земли обороны, безопасности и земли иного специального назначения	Для размещения иных объектов промышленности, энергетики, транспорта, связи, радиовещания, телевидения, информатики, обеспечения космической деятельности;	г. Севастополь, ул. Хрусталева, 62	15951	20	15931

№ п/п	Кадастровый номер	Категория	Разрешенное использование	Местоположение (адрес)	Площадь, кв.м	Площадь земельного участка, кв. м	
						в границах красных линий	вне границ красных линий
472	91:02:003015:426	Земли промышленности, энергетики, транспорта, связи, радиовещания, телевидения, информатики, земли для обеспечения космической деятельности, земли обороны, безопасности и земли иного специального назначения	Для размещения объектов электросетевого хозяйства; Док. Для обслуживания существующих объектов электросетей;	г. Севастополь, Ленинский район, ВЛ-110 кв ПС 11-ПС 6, опора У-110-2 № 2	58	58	-
473	91:02:003015:448	Земли населённых пунктов	Для размещения производственных и административных зданий, строений, сооружений и обслуживающих их объектов; Док. для обслуживания зданий и сооружений производственной базы и остановок автобусов;	г. Севастополь, ул. Индустриальная, 3, участок 3	55891	1527	54364
474	91:02:003015:457	Земли населённых пунктов	Для объектов общепитово-делового значения; Док. для обслуживания административных и производственных зданий и сооружений;	г. Севастополь, ул. Индустриальная, 3	15296	302	14994

№ п/п	Кадастровый номер	Категория	Разрешенное использование	Местоположение (адрес)	Площадь, кв.м	Площадь земельного участка, кв. м	
						в границах красных линий	вне границ красных линий
475	91:02:003015:459	Земли населённых пунктов	Для размещения объектов энергетики; Док. энергетика (код 6.7);	Российская Федерация, г. Севастополь, Ленинский район, ул. Хрусталева, д. 44	24872	925	23947
476	91:02:003015:466	Земли населённых пунктов	Для иных видов использования, характерных для населённых пунктов; Док. для строительства и обслуживания останочного комплекса;	г. Севастополь, ул. Хрусталева, 44-В	444	198	246
477	91:02:003015:49	Земли населённых пунктов	Для размещения иных объектов, допустимых в жилых зонах и не перечисленных в классификаторе; Док. для благоустройства прилегающей территории;	г. Севастополь, ул. Хрусталева, 44	573	183	390
478	91:02:003015:522	Земли населённых пунктов	Для размещения административных зданий; Док. "обеспечение внутреннего правопорядка" (код 8.3);	Российская Федерация, г. Севастополь, Ленинский район, Промышленная/Хрусталева, 46	8507	537	7970
479	91:02:003015:524	Земли населённых пунктов	Раз.исп. Связь;	Российская Федерация, г. Севастополь, Гагаринский район, в районе ул. Хрусталева	30	10	20

№ п/п	Кадастровый номер	Категория	Разрешенное использование	Местоположение (адрес)	Площадь, кв.м	Площадь земельного участка, кв. м	
						в границах красных линий	вне границ красных линий
480	91:02:003015:549	Земли населённых пунктов	Для размещения административных зданий; Док. "обеспечение внутреннего правопорядка" (код 8.3);	Российская Федерация, г. Севастополь, Ленинский р-н, ул. Промышленная, 2Б	6417	426	5991
481	91:02:003016:114	Земли населённых пунктов	Для размещения автовокзалов и автостанций; Док. объекты придорожного сервиса (код 4.9.1);	г. Севастополь, ул. Хрусталева, 78-А	2000	291	1709
482	91:02:003016:119	Земли населённых пунктов	Для ведения гражданами садоводства и огородничества; Док. для ведения садоводства;	г. Севастополь, Гагаринский район, в границах землепользования СТ "Камаз", уч. № 39	442	442	-
483	91:02:003016:132	Земли населённых пунктов	Для индивидуальной жилой застройки; Док. для строительства и обслуживания жилого дома, хозяйственных построек и сооружений;	г. Севастополь, ул. Хрусталева, 148	771	771	-
484	91:02:003016:186	Земли населённых пунктов	Для размещения производственных и административных зданий, строений, сооружений и обслуживающих их объектов; Док. для строительства и обслуживания торгового производственного комплекса;	г. Севастополь, ул. Хрусталева, 74-А	5001	504	4497

№ п/п	Кадастровый номер	Категория	Разрешенное использование	Местоположение (адрес)	Площадь, кв.м	Площадь земельного участка, кв. м	
						в границах красных линий	вне границ красных линий
485	91:02:003016:199	Земли населённых пунктов	Для ведения гражданами садоводства и огородничества; Док. для ведения садоводства;	г. Севастополь, Гагаринский район, в границах землепользования СТ "КАМАЗ", уч. № 59	761	206	555
486	91:02:003016:270	Земли промышленности, энергетики, транспорта, связи, радиовещания, телевидения, информатики, земли для обеспечения космической деятельности, земли обороны, безопасности и земли иного специального назначения	Для размещения объектов торговли; Док. для строительства и обслуживания производственно-торгового комплекса;	г. Севастополь, ул. Хрусталева, 74	7000	411	6589

№ п/п	Кадастровый номер	Категория	Разрешенное использование	Местоположение (адрес)	Площадь, кв.м	Площадь земельного участка, кв. м	
						в границах красных линий	вне границ красных линий
487	91:02:003016:39	Земли промышленности, энергетики, транспорта, связи, радиовещания, телевидения, информатики, земли для обеспечения космической деятельности, земли обороны, безопасности и земли иного специального назначения	Для размещения иных объектов автомобильного транспорта и дорожного хозяйства; Док. для строительства и обслуживания автомобильной газонаполнительной компрессорной станции;	г. Севастополь, Камышовое шоссе, 12-Б	3000	-	3000

№ п/п	Кадастровый номер	Категория	Разрешенное использование	Местоположение (адрес)	Площадь, кв. м	Площадь земельного участка, кв. м	
						в границах красных линий	вне границ красных линий
488	91:02:003016:40	Земли промышленности, энергетики, транспорта, связи, радиовещания, телевидения, информатики, земли для обеспечения космической деятельности, земли обороны, безопасности и земли иного специального назначения	Для размещения объектов торговли; Док. для строительства и обслуживания торгового-складского комплекса;	г. Севастополь, ул. Хрусталева, 74-Г	2601	279	2322
489	91:02:003016:446	Земли сельскохозяйственного назначения	Для ведения гражданами садоводства и огородничества; Док. Для ведения индивидуального садоводства;	г. Севастополь, Гагаринский р-н, снт. Камаз, уч. 60	383	381	2
490	91:02:003016:519	Земли населённых пунктов	Для размещения объектов общественного питания; Док. Для строительства и обслуживания пункта технического обслуживания автомобилей с мойкой, магазином и кафе;	г. Севастополь, ш. Камышовое, д. 12в	4663	-	4663

№ п/п	Кадастровый номер	Категория	Разрешенное использование	Местоположение (адрес)	Площадь, кв.м	Площадь земельного участка, кв. м	
						в границах красных линий	вне границ красных линий
491	91:02:003016:52	Земли промышленности, энергетики, транспорта, связи, радиовещания, телевидения, информатики, земли для обеспечения космической деятельности, земли обороны, безопасности и земли иного специального назначения	Для размещения объектов предпринимательской деятельности; Док. для обустройства и обслуживания демонстрационной площадки автосалона;	г. Севастополь, Камышовое шоссе, № 2-В/1	1901	282	1619
492	91:02:004002:104	Земли сельскохозяйственного назначения	Для дачного строительства; Док. для индивидуального дачного строительства;	г. Севастополь, ул. Людмилы Бобковой, 7/22	274	11	263
493	91:02:004002:105	Земли сельскохозяйственного назначения	Для дачного строительства; Док. для индивидуального дачного строительства;	г. Севастополь, ул. Людмилы Бобковой, 9/1	735	38	697
494	91:02:004002:146*	Земли населённых пунктов	Для ведения гражданами садоводства и огородничества; Док. для ведения садоводства;	г. Севастополь, Гагаринский район, в границах землепользования СТ "Сатурн", участок № 237	-	-	-



№ п/п	Кадастровый номер	Категория	Разрешенное использование	Местоположение (адрес)	Площадь, кв.м	Площадь земельного участка, кв. м	
						в границах красных линий	вне границ красных линий
495	91:02:004002:151	Земли населённых пунктов	Для ведения гражданами садоводства и огородничества; Док. для ведения индивидуального садоводства;	г. Севастополь, Гагаринский район, в границах землепользования садоводческого товарищества "Сатурн", участок № 226	565	29	536
496	91:02:004002:181	Земли сельскохозяйственного назначения	Для ведения гражданами садоводства и огородничества; Док. для ведения индивидуального садоводства;	г. Севастополь, Гагаринский район, в границах землепользования садоводческого товарищества "Сатурн", земельный участок № 243	547	25	522
497	91:02:004002:185*	Земли населённых пунктов	Для дачного строительства; Док. для индивидуального дачного строительства;	г. Севастополь, ул. Военных Строителей, ЗБ/1	-	-	-
498	91:02:004002:227	Земли населённых пунктов	Для дачного строительства; Док. для индивидуального дачного строительства;	г. Севастополь, ул. Л. Бобковой, 7/23	728	9	719
499	91:02:004002:301	Земли населённых пунктов	Для размещения объектов историко-культурного назначения; Док. для изучения, охраны и реставрации культурного слоя и памятника археологии;	г. Севастополь, район бухты Казачья	85009	888	84121

№ п/п	Кадастровый номер	Категория	Разрешенное использование	Местоположение (адрес)	Площадь, кв.м	Площадь земельного участка, кв. м	
						в границах красных линий	вне границ красных линий
500	91:02:004002:326	Земли населённых пунктов	Для ведения гражданами садоводства и огородничества; Док. для ведения садоводства;	г. Севастополь, Гагаринский район, в границах СТ "Сатурн", участок № 359	569	20	549
501	91:02:004002:360	Земли населённых пунктов	Для дачного строительства; Док. для индивидуального дачного строительства;	г. Севастополь, аллея Защитников 35-ой батареи, 9-А	1350	1000	350
502	91:02:004002:37	Земли населённых пунктов	Для ведения гражданами садоводства и огородничества; Док. для индивидуального садоводства;	г. Севастополь, Гагаринский район, в границах землепользования СТ "Сатурн", участок № 224	545	24	521
503	91:02:004002:398	Земли сельскохозяйственного назначения	Для ведения гражданами садоводства и огородничества; Док. для ведения садоводства;	г. Севастополь, Гагаринский район, в границах землепользования СТ "Сатурн", уч. № 298	617	33	584
504	91:02:004002:414	Земли населённых пунктов	Для ведения гражданами садоводства и огородничества; Док. Для ведения садоводства;	г. Севастополь, Гагаринский район, в границах землепользования СТ "Сатурн", уч. № 351	425	18	407
505	91:02:004002:420	Земли населённых пунктов	Для ведения гражданами садоводства и огородничества; Док. для ведения садоводства;	г. Севастополь, в границах СТ "Сатурн", уч. № 319	460	38	422

№ п/п	Кадастровый номер	Категория	Разрешенное использование	Местоположение (адрес)	Площадь, кв.м	Площадь земельного участка, кв. м	
						в границах красных линий	вне границ красных линий
506	91:02:004002:51	Земли населённых пунктов	Для ведения гражданами садоводства и огородничества; Док. для ведения садоводства;	Российская Федерация, г. Севастополь, Гагаринский р-н, ТСН "СТ "Сатурн", ул. Людмилы Бобковой, 7/30 г. Севастополь, Гагаринский район, в границах землепользования СТ "Сатурн", участок № 355	1083	6	1077
507	91:02:004002:570	Земли населённых пунктов	Для ведения гражданами садоводства и огородничества; Док. для ведения садоводства;	г. Севастополь, Гагаринский район, в границах землепользования СТ "Сатурн", участок № 355	471	24	447
508	91:02:004002:571	Земли населённых пунктов	Для ведения гражданами садоводства и огородничества; Док. для ведения садоводства;	г. Севастополь, Гагаринский район, в границах СТ "Сатурн", участок № 353	428	18	410
509	91:02:004002:580	Земли населённых пунктов	Для ведения гражданами садоводства и огородничества; Док. для ведения садоводства;	г. Севастополь, Гагаринский район, в границах землепользования СТ "Сатурн", уч. № 297	537	36	501
510	91:02:004002:702	Земли населённых пунктов	Для ведения гражданами садоводства и огородничества; Док. 13.2 "Ведение садоводства"; Раз.исп. Садоводство;	г. Севастополь, Гагаринский район, в границах землепользования СТ "Сатурн", уч. № 239	553	33	520

№ п/п	Кадастровый номер	Категория	Разрешенное использование	Местоположение (адрес)	Площадь, кв. м	Площадь земельного участка, кв. м	
						в границах красных линий	вне границ красных линий
511	91:02:004002:77	Земли сельскохозяйственного назначения	Для ведения гражданами садоводства и огородничества; Док. для ведения садоводства;	г. Севастополь, Гагаринский район, в границах землепользования СТ "Сатурн", уч. № №251.250а	909	19	890
512	91:02:004002:780	Земли населённых пунктов	Для ведения гражданами садоводства и огородничества; Док. 13.2 "Ведение садоводства";	г. Севастополь, Гагаринский район, в границах землепользования СТ "Сатурн", уч. № 230	406	19	387
513	91:02:004002:781	Земли населённых пунктов	Для ведения гражданами садоводства и огородничества; Док. 13.2 "Ведение садоводства";	г. Севастополь, Гагаринский район, в границах землепользования СТ "Сатурн", уч. № 228	488	27	461
514	91:02:004002:805	Земли населённых пунктов	Для ведения гражданами садоводства и огородничества; Док. 13.2 "Ведение садоводства";	г. Севастополь, Гагаринский район, в границах землепользования садоводческого товарищества "Сатурн", участок № 363	568	18	550
515	91:02:004002:893	Земли населённых пунктов	Для размещения объектов торговли; Док. Для строительства и обслуживания остановочного комплекса с объектами торговли;	г. Севастополь, ул. Военных Строителей, (на остановке общественного транспорта "Маяк-1")	80	9	71

№ п/п	Кadaстровый номер	Категория	Разрешенное использование	Местоположение (адрес)	Площадь, кв. м	Площадь земельного участка, кв. м	
						в границах красных линий	вне границ красных линий
516	91:02:004002:945	Земли сельскохозяйственного назначения	Для ведения гражданами садоводства и огородничества; Док. Для ведения садоводства;	г. Севастополь, Гагаринский район, в границах СТ "Сатурн", уч. № 357	472	20	452
517	91:02:004003:244	Земли сельскохозяйственного назначения	Для дачного строительства; Док. для индивидуального дачного строительства;	г. Севастополь, ул. Рубежная, 129-Г	600	600	-
518	91:02:004003:245	Земли сельскохозяйственного назначения	Для дачного строительства; Док. для индивидуального дачного строительства;	г. Севастополь, Гагаринский район, ул. Рубежная, 169-Г	1000	764	236
519	91:02:004003:443	Земли населённых пунктов	Для размещения объектов историко-культурного назначения; Док. Для изучения, охраны и реставрации культурного слоя и памятника археологии;	г. Севастополь, район бухты Казачья (участок № 8)	50518	632	49886
520	91:02:004003:448	Земли населённых пунктов	Для ведения гражданами садоводства и огородничества; Док. для ведения индивидуального садоводства;	г. Севастополь, Гагаринский район, в границах землепользования СТ "Пилот", участок № 36	585	27	558
521	91:02:004003:898	Земли населённых пунктов	Для размещения объектов историко-культурного назначения; Док. Историческая (код 9.3);	Российская Федерация, г. Севастополь, Гагаринский район, западный берег бухты Казачья, в районе СТ "Пилот" и улицы Рубежная	70047	70047	-

№ п/п	Кадастровый номер	Категория	Разрешенное использование	Местоположение (адрес)	Площадь, кв.м	Площадь земельного участка, кв. м	
						в границах красных линий	вне границ красных линий
522	91:02:004004:110	Земли населённых пунктов	Для объектов жилой застройки; Док. для строительства и обслуживания жилого дома, хозяйственных построек и сооружений;	г. Севастополь, Гагаринский район, ул. Поливановой Марии, 11	1000	69	931
523	91:02:004004:19	Земли населённых пунктов	Для индивидуальной жилой застройки; Док. для строительства и обслуживания жилого дома, хозяйственных построек и сооружений;	г. Севастополь, ул. Марии Поливановой, 9	1000	63	937
524	91:02:004004:1906*	Земли населённых пунктов	Раз.исп. Обеспечение внутреннего правопорядка;	Российская Федерация, г. Севастополь, Гагаринский район, в районе Казачьей бухты	-	-	-
525	91:02:004004:20*	Земли населённых пунктов	Для индивидуальной жилой застройки; Док. для строительства и обслуживания жилого дома, хозяйственных построек и сооружений;	г. Севастополь, ул. Марии Поливановой, 15	-	-	-
526	91:02:004004:206	Земли населённых пунктов	Для индивидуальной жилой застройки; Док. для строительства и обслуживания жилого дома, хозяйственных построек и сооружений;	г. Севастополь, Гагаринский район, ул. Марии Поливановой, 7	1000	72	928
527	91:02:004004:21*	Земли населённых пунктов	Для индивидуальной жилой застройки; Док. для строительства и обслуживания жилого дома, хозяйственных построек и сооружений;	г. Севастополь, ул. Марии Поливановой, 17	-	-	-

№ п/п	Кadaстровый номер	Категория	Разрешенное использование	Местоположение (адрес)	Площадь, кв. м	Площадь земельного участка,	
						в границах красных линий	кв. м вне границ красных линий
528	91:02:004004:3	Земли населённых пунктов	Для индивидуальной жилой застройки; Док. для строительства и обслуживания жилого дома, хозяйственных построек и сооружений;	г. Севастополь, Гагаринский район, ул. Аргонавтов, 1	1000	543	457
529	91:02:004004:3069	Земли населённых пунктов	Для многоэтажной застройки; Док. многоэтажная жилая застройка (код 2.6);	г. Севастополь, Гагаринский район, бухта Казачья	132082	7248	124834
530	91:02:004004:374	Земли населённых пунктов	Для индивидуальной жилой застройки; Док. для строительства и обслуживания жилого дома, хозяйственных построек и сооружений;	г. Севастополь, Гагаринский район, ул. Марии Поливановой, № 13	1000	74	926
531	91:02:004004:4	Земли населённых пунктов	Для размещения объектов торговли; Док. для обслуживания торговых павильонов;	г. Севастополь, бухта Казачья (остановка автобуса № 7)	52	52	-
532	91:02:004004:9	Земли населённых пунктов	Для индивидуальной жилой застройки; Док. для строительства и обслуживания жилого дома, хозяйственных построек и сооружений;	г. Севастополь, Гагаринский район, ул. Марии Поливановой, 3	1000	300	700

№ п/п	Кадастровый номер	Категория	Разрешенное использование	Местоположение (адрес)	Площадь, кв.м	Площадь земельного участка, кв. м	
						в границах красных линий	вне границ красных линий
533	91:02:004005:34	Земли промышленности, энергетики, транспорта, связи, радиовещания, телевидения, информатики, земли для обеспечения космической деятельности, земли обороны, безопасности и земли иного специального назначения	Для размещения производственных и административных зданий, строений, сооружений и обслуживающих их объектов; Док. для обслуживания и реконструкции существующих зданий и сооружений;	г. Севастополь, Западный берег Камышовый бухты, № 7-а	95742	1844	93898
534	91:02:004006:104	Земли населённых пунктов	Для размещения объектов торговли; Док. для завершения строительства и обслуживания торгового павильона с летней площадкой;	г. Севастополь, ул. Правды, 2-В	72	72	-



№ п/п	Кадастровый номер	Категория	Разрешенное использование	Местоположение (адрес)	Площадь, кв. м	Площадь земельного участка, кв. м	
						в границах красных линий	вне границ красных линий
535	91:02:004006:13	Земли промышленности, энергетики, транспорта, связи, радиовещания, телевидения, информатики, земли для обеспечения космической деятельности, земли обороны, безопасности и земли иного специального назначения	Для размещения иных объектов промышленности, энергетики, транспорта, связи, радиовещания, телевидения, информатики, обеспечения космической деятельности;	г. Севастополь, набережная Рыбпорта, 19-А	1831	82	1749
536	91:02:004006:17	Земли населённых пунктов	Для размещения объектов предпринимательской деятельности; Док. для строительства и обслуживания остановочного павильона с объектами торговли;	г. Севастополь, по ул. Правды, в районе конечной остановки троллейбуса № 10 из центра	380	200	180
537	91:02:004006:237	Земли населённых пунктов	Для размещения объектов торговли; Док. Для строительства остановочного павильона с объектами торговли;	г. Севастополь, ул. Правды, (конечная остановка троллейбуса № 10)	103	103	-
538	91:02:004006:240	Земли населённых пунктов	Для стоянок автомобильного транспорта; Док. Для обслуживания автостоянки;	г. Севастополь, пр-кт Героев Сталинграда, д. 1	6536	-	6536

№ п/п	Кадастровый номер	Категория	Разрешенное использование	Местоположение (адрес)	Площадь, кв.м	Площадь земельного участка, кв. м	
						в границах красных линий	вне границ красных линий
539	91:02:004006:248	Земли населённых пунктов	Для индивидуальной жилой застройки; Док. Для строительства квартала жилых домов по ул. Героев Бреста;	г. Севастополь, ул. Правды, д. 10	13126	1526	11600
540	91:02:004006:249	Земли населённых пунктов	Для размещения объектов торговли; Док. Для строительства и обслуживания остановочного павильона с временными объектами торговли;	г. Севастополь, ул. Правды, (на конечной остановке тр. № 10)	50	50	-
541	91:02:004006:268	Земли населённых пунктов	Для обеспечения задач обороны; Док. "для обеспечения обороны и безопасности" (код 8.0);	Российская Федерация, г. Севастополь, Камышовая бухта	1640	1640	-
542	91:02:004006:34	Земли населённых пунктов	Для размещения объектов предпринимательской деятельности; Док. Для обслуживания торгового павильона;	г. Севастополь, ул. Правды, 4	45	45	-
543	91:02:004006:47	Земли населённых пунктов	Для иных видов использования, характерных для населённых пунктов; Док. "Общественное использование объектов капитального строительства";	г. Севастополь, ул. Рыбаков, 5, участок 1	205785	75	205710
544	91:02:004006:48	Земли населённых пунктов	Для размещения объектов торговли; Док. для обслуживания временного торгового павильона (кафе) с летней пошкой;	г. Севастополь, Гагаринский район, ул. Правды, (на конечной остановке троллейбуса №10)	189	189	-

№ п/п	Кадастровый номер	Категория	Разрешенное использование	Местоположение (адрес)	Площадь, кв.м	Площадь земельного участка, кв. м	
						в границах красных линий	вне границ красных линий
545	91:02:005001:38	Земли особо охраняемых территорий и объектов	Для размещения объектов (территорий) рекреационного назначения; Док. для строительства и обслуживания гостиничного комплекса, летнего кафе;	г. Севастополь, Гагаринский район, район Бухты Казачья	43675	43675	-
546	91:02:005001:53	Земли населённых пунктов	Для индивидуальной жилой застройки; Док. для строительства и обслуживания индивидуального жилого дома и хозяйственных построек;	г. Севастополь, ул. Военных Строителей, 1/1	640	205	435
547	91:02:005002:15	Земли населённых пунктов	Для ведения гражданами садоводства и огородничества; Док. для ведения индивидуального садоводства;	г. Севастополь, Гагаринского района, в границах землепользования садоводческого товарищества "Скалистый", участок № 96	500	6	494
548	91:02:005002:150	Земли населённых пунктов	Для ведения гражданами садоводства и огородничества; Док. для ведения индивидуального садоводства;	г. Севастополь, Гагаринский район, в границах землепользования садоводческого товарищества "Скалистый", участок № 97	539	14	525
549	91:02:005002:783	Земли населённых пунктов	Для дачного строительства; Док. Для индивидуального дачного строительства;	г. Севастополь, ул. 1-я Дорическая, д. 3	1000	451	549

№ п/п	Кадастровый номер	Категория	Разрешенное использование	Местоположение (адрес)	Площадь, кв.м	Площадь земельного участка, кв. м	
						в границах красных линий	вне границ красных линий
550	91:02:005002:833	Земли сельскохозяйственного назначения	Для ведения гражданами садоводства и огородничества; Док. Для ведения индивидуального садоводства;	г. Севастополь, Гагаринский р-н, снт. Скалистый, уч. 83а	338	11	327
551	91:02:005003:115	Земли населённых пунктов	Для иных видов использования, характерных для населённых пунктов; Док. для строительства и обслуживания остановочного комплекса с кафе;	г. Севастополь, Камышовое шоссе, 49-Б	445	53	392
552	91:02:005003:615	Земли населённых пунктов	Для ведения гражданами садоводства и огородничества; Док. 13.2 "Ведение садоводства"; Раз. исп. Садоводство;	г. Севастополь, Гагаринский район, в границах СТ "Рыбак-7", участок № 34	942	337	605
553	91:02:005003:652	Земли промышленности, энергетики, транспорта, связи, радиовещания, телевидения, информатики, земли для обеспечения космической деятельности, земли обороны, безопасности и земли иного специального назначения	Для размещения производственных и административных зданий, строений, сооружений и обслуживающих их объектов; Док. для реконструкции существующих зданий и сооружений;	г. Севастополь, Камышовое шоссе, 69	7494	2159	5335

№ п/п	Кадастровый номер	Категория	Разрешенное использование	Местоположение (адрес)	Площадь, кв.м	Площадь земельного участка, кв. м	
						в границах красных линий	вне границ красных линий
554	91:02:005003:876*	Земли промышленности, энергетики, транспорта, связи, радиовещания, телевидения, информатики, земли для обеспечения космической деятельности, земли обороны, безопасности и земли иного специального назначения	Для размещения производственных и административных зданий, строений, сооружений и обслуживающих их объектов; Док. Для реконструкции автомайки и строительства производственно-складской базы;	г. Севастополь, ш.Камышовое, д .69	-	-	-
555	91:02:005004:135	Земли населённых пунктов	Для ведения гражданами садоводства и огородничества; Док. для ведения индивидуального садоводства;	г. Севастополь, Гагаринский район, садоводческое товарищество "Водоканал-2", земельный участок 107	463	-	463
556	91:02:005004:15	Земли сельскохозяйственного назначения	Для дачного строительства; Док. для индивидуального дачного строительства;	г. Севастополь, Камышовое шоссе, 61-В/99	808	44	764

№ п/п	Кадастровый номер	Категория	Разрешенное использование	Местоположение (адрес)	Площадь, кв.м	Площадь земельного участка, кв. м	
						в границах красных линий	вне границ красных линий
557	91:02:005004:152	Земли населённых пунктов	Для ведения гражданами садоводства и огородничества; Док. для ведения садоводства;	г. Севастополь, Гагаринский район, в границах землепользования СТ "Водоканал-2", участок № 106	738	243	495
558	91:02:005004:160	Земли населенных пунктов	Для дачного строительства; Док. для индивидуального дачного строительства;	Российская Федерация, г. Севастополь, Гагаринский р-н, ш. Камышовое, 61в/98	810	92	718
559	91:02:005004:335	Земли сельскохозяйственного назначения	Для ведения гражданами садоводства и огородничества; Док. Для ведения садоводства;	г. Севастополь, Гагаринский р-н, снт. Водоканал-2, уч. 109	578	109	469
560	91:02:005004:340*	Земли сельскохозяйственного назначения	Для ведения гражданами садоводства и огородничества; Док. Для ведения садоводства;	г. Севастополь, Гагаринский р-н, снт. Водоканал-2, уч. 30	-	-	-
561	91:02:005004:77	Земли населенных пунктов	Для ведения гражданами садоводства и огородничества; Док. для ведения садоводства;	г. Севастополь, Гагаринский район, в границах землепользования СТ "Водоканал-2", участок № 108	1090	55	1035
562	91:02:005006:193	Земли населенных пунктов	Для ведения гражданами садоводства и огородничества; Док. Для ведения садоводства;	г. Севастополь, Гагаринский район, в границах землепользования СТ "Электрон", уч. № 52	975	16	959

№ п/п	Кadaстровый номер	Категория	Разрешенное использование	Местоположение (адрес)	Площадь, кв.м	Площадь земельного участка, кв. м	
						в границах красных линий	вне границ красных линий
563	91:02:005006:279	Земли населённых пунктов	Для дачного строительства; Док. ведение дачного хозяйства;	Российская Федерация, г. Севастополь, Гагаринский район, Крепостное шоссе, д. 27/19	1001	489	512
564	91:02:005006:311	Земли населённых пунктов	Для дачного строительства; Док. ведение дачного хозяйства (код 13.3);	Российская Федерация, г. Севастополь, Гагаринский район, Крепостное шоссе, д. 27/6	1000	440	560
565	91:02:005006:318	Земли населённых пунктов	Для ведения гражданами садоводства и огородничества; Док. 13.2 "Ведение садоводства";	г. Севастополь, Гагаринский район, в границах СТ "Прометей-1", участок № 13	450	0.6	449.4
566	91:02:005006:324	Земли населённых пунктов	Для дачного строительства; Док. Ведение дачного хозяйства (код 13.3);	Российская Федерация, г. Севастополь, Гагаринский район, Крепостное шоссе, 27/10	800	401	399
567	91:02:005006:335	Земли населённых пунктов	Для дачного строительства; Док. ведение дачного хозяйства (код 13.3);	Российская Федерация, г. Севастополь, Гагаринский район, Крепостное шоссе, 27/23	1000	402	598
568	91:02:005006:367	Земли особо охраняемых территорий и объектов	Для дачного строительства; Док. Для индивидуального дачного строительства;	г. Севастополь, Гагаринский р-н, ш. Крепостное, д. 27/22	1000	514	486

№ п/п	Кадастровый номер	Категория	Разрешенное использование	Местоположение (адрес)	Площадь, кв.м	Площадь земельного участка, кв. м	
						в границах красных линий	вне границ красных линий
569	91:02:0050006:382	Земли населённых пунктов	Для дачного строительства; Док. ведение дачного хозяйства (код 13.3);	Российская Федерация, г. Севастополь, Гагаринский район, Крепостное шоссе, 27/9	1000	592	408
570	91:02:0050006:439	Земли населённых пунктов	Для дачного строительства; Док. ведение дачного хозяйства (код 13.3);	г. Севастополь, в районе СТ "Электрон"	1000	484	516
571	91:02:0050006:52*	Земли населённых пунктов	Для дачного строительства; Док. ведение дачного хозяйства (код 13.3);	г. Севастополь, Гагаринский район, шоссе Крепостное, 27/3	-	-	-
572	91:02:0050007:121	Земли сельскохозяйственного назначения	Для ведения гражданами садоводства и огородничества; Док. для ведения индивидуального садоводства;	г. Севастополь, Гагаринский район, в границах СТ "Медик-2", уч. № 22-Б	377	8	369
573	91:02:0050007:201	Земли населённых пунктов	Для ведения гражданами садоводства и огородничества; Док. для ведения садоводства;	г. Севастополь, Гагаринский район, в границах землепользования СТ "Медик-2", участок № 21	768	153	615
574	91:02:0050008:11	Земли населённых пунктов	Для иных видов использования, характерных для населённых пунктов; Док. для обслуживания зданий и сооружений;	г. Севастополь, Фиолентовское шоссе, в районе автобата	29616	2910	26706



№ п/п	Кадастровый номер	Категория	Разрешенное использование	Местоположение (адрес)	Площадь, кв.м	Площадь земельного участка, кв. м	
						в границах красных линий	вне границ красных линий
575	91:02:006001:252	Земли населённых пунктов	Для иных видов использования, характерных для населённых пунктов; Док. "Отдых (рекреация)" (код 5.0); "Использование лесов" (код 10.0);	г. Севастополь, Гагаринский район, квартал 1 выдел 1-22 Севастопольского участка лесничества	683807	18050	665757
576	91:02:006005:1017*	Земли сельскохозяйственного назначения	Для ведения гражданами садоводства и огородничества; Док. Для ведения индивидуального садоводства;	г. Севастополь, Гагаринский р-н, снт. Судоремонтник, уч. 5	-	-	-
577	91:02:006005:348	Земли населённых пунктов	Для ведения гражданами садоводства и огородничества; Док. Для ведения садоводства;	г. Севастополь, Гагаринский район, в границах землепользования СТ "Судоремонтник", участок № 11	860	93	767
578	91:02:006008:4	Земли населённых пунктов	Для размещения объектов историко-культурного назначения; Док. для изучения, охраны, реконструкции, консервации объектов археологии;	г. Севастополь, в районе железнодорожной станции "Севастополь-Товарная"	1459051	2626	1456425
579	91:02:006010:41	Земли населённых пунктов	Для ведения гражданами садоводства и огородничества; Док. для ведения садоводства;	г. Севастополь, Гагаринский район, в границах землепользования СТ "Икар-2", уч. №205	1055	14	1041

№ п/п	Кадастровый номер	Категория	Разрешенное использование	Местоположение (адрес)	Площадь, кв. м	Площадь земельного участка, кв. м	
						в границах красных линий	вне границ красных линий
580	91:02:006011:65	Земли промышленности, энергетики, транспорта, связи, радиовещания, телевидения, информатики, земли для обеспечения космической деятельности, земли обороны, безопасности и земли иного специального назначения	Для размещения и эксплуатации объектов автомобильного транспорта и объектов дорожного хозяйства: Док. Для установки двух пожарных резервуаров, без права капитального строительства;	г. Севастополь, ш. Камышовое, д. 23	232	232	-

№ п/п	Кадастровый номер	Категория	Разрешенное использование	Местоположение (адрес)	Площадь, кв. м	Площадь земельного участка, кв. м	
						в границах красных линий	вне границ красных линий
581	91:02:006011:66	Земли промышленности, энергетики, транспорта, связи, радиовещания, телевидения, информатики, земли для обеспечения космической деятельности, земли обороны, безопасности и земли иного специального назначения	Для размещения и эксплуатации объектов автомобильного транспорта и объектов дорожного хозяйства; Док. Для обслуживания АЗС на две колонки;	г. Севастополь, ш.Камышовое, д. 23	1025	86	939
582	91:02:006015:242	Земли населённых пунктов	Для ведения гражданами садоводства и огородничества; Док. 13.2 "Ведение садоводства";	г. Севастополь, Гагаринский район, в границах землепользования СТ "Незабудка", уч. № 1	634	78	556
583	91:02:006015:335	Земли сельскохозяйственного назначения	Для ведения гражданами садоводства и огородничества; Док. Для ведения садоводства;	г. Севастополь, Гагаринский р-н, снт. Незабудка, уч. 2	622	30	592
584	91:02:006015:45	Земли сельскохозяйственного назначения	Для ведения гражданами садоводства и огородничества; Док. для ведения садоводства;	г. Севастополь, Гагаринский район, в границах землепользования СТ "Незабудка", участок № 8	1200	35	1165

№ п/п	Кадастровый номер	Категория	Разрешенное использование	Местоположение (адрес)	Площадь, кв. м	Площадь земельного участка, кв. м	
						в границах красных линий	вне границ красных линий
585	91:02:006015:5	Земли сельскохозяйственного назначения	Для ведения гражданами садоводства и огородничества; Док. для ведения индивидуального садоводства;	г. Севастополь, Гагаринского района, в границах землепользования СТ "Незабудка", уч. № 14	637	46	591
586	91:02:006017:104	Земли населённых пунктов	Для ведения гражданами садоводства и огородничества; Док. для ведения садоводства;	г. Севастополь, Гагаринский район, в границах землепользования СТ "Конус", уч. № 94	711	12	699
587	91:02:006017:350*	Земли населённых пунктов	Для ведения гражданами садоводства и огородничества; Док. для ведения садоводства;	г. Севастополь, Гагаринский район, в границах землепользования СТ "Конус", земельный участок № 92	-	-	-
588	91:02:006018:37*	Земли сельскохозяйственного назначения	Для ведения гражданами садоводства и огородничества; Док. для ведения индивидуального садоводства;	г. Севастополь, Гагаринский район, в границах землепользования СТ "Планер-2", земельный участок № 62	-	-	-
589	91:02:006018:562	Земли населённых пунктов	Для индивидуальной жилой застройки; Док. Для строительства и обслуживания жилого дома, хозяйственных построек и сооружений;	г. Севастополь, Балаклавский р-н, ш. Фиолентовское, д. 77/113	565	6	559

№ п/п	Кадастровый номер	Категория	Разрешенное использование	Местоположение (адрес)	Площадь, кв.м	Площадь земельного участка, кв. м	
						в границах красных линий	вне границ красных линий
590	91:02:006018:654	Земли населённых пунктов	Для размещения объектов лесного фонда; Док. использование лесов (код 10.0);	Российская Федерация, г. Севастополь, Гагаринский район, участок № 112, примыкающий к территории Севастопольского участкового лесничества	18248	199	18049
591	91:02:006019:183	Земли сельскохозяйственного назначения	Для ведения гражданами садоводства и огородничества; Док. для ведения индивидуального садоводства;	г. Севастополь, Гагаринский район, в границах землепользования СТ "Строитель-3", участок 336, 337	1266	15	1251
592	91:02:006019:245*	Земли сельскохозяйственного назначения	Для ведения гражданами садоводства и огородничества; Док. для ведения садоводства;	г. Севастополь, Гагаринский район, в границах землепользования СТ "Интернационалист", уч. № 165	-	-	-
593	91:02:006019:271	Категория не установлена	Для ведения гражданами садоводства и огородничества; Док. для ведения садоводства;	г. Севастополь, Гагаринский район, в границах землепользования СТ "Бриг", уч. № 197	521	45	476

№ п/п	Кадастровый номер	Категория	Разрешенное использование	Местоположение (адрес)	Площадь, кв.м	Площадь земельного участка, кв. м	
						в границах красных линий	вне границ красных линий
594	91:02:006019:31	Земли сельскохозяйственного назначения	Для ведения гражданами садоводства и огородничества; Док. для ведения садоводства;	г. Севастополь, Гагаринский район, в границах землепользования СТ "Бриг", уч. 205	669	56	613
595	91:02:006019:324	Земли населённых пунктов	Для ведения гражданами садоводства и огородничества"; Док. 13.2 "Ведение садоводства"; Раз.исп. Садоводство;	г. Севастополь, Гагаринский район, в границах землепользования СТ "Строитель-3", уч. № 340	738	75	663
596	91:02:006019:377	Земли населённых пунктов	Для ведения гражданами садоводства и огородничества"; Док. 13.2 "Ведение садоводства";	г. Севастополь, Гагаринский район, в границах землепользования СТ "Строитель-3", участок № 399	478	43	435
597	91:02:006019:411	Земли сельскохозяйственного назначения	Для ведения гражданами садоводства и огородничества; Док. Для ведения садоводства;	г. Севастополь, Гагаринский р-н, снт. Строитель-3, уч. 335	655	35	620
598	91:02:006019:479	Земли населённых пунктов	Для размещения объектов лесного фонда; Док. использование лесов (код 10.0);	Российская Федерация, г. Севастополь, Гагаринский район, участок № 108, примыкающий к территории Севастопольского участкового лесничества	18769	4877	13892

№ п/п	Кадастровый номер	Категория	Разрешенное использование	Местоположение (адрес)	Площадь, кв.м	Площадь земельного участка, кв. м	
						в границах красных линий	вне границ красных линий
599	91:02:006019:68*	Земли населённых пунктов	Для ведения гражданами садоводства и огородничества; Док. для ведения садоводства;	г. Севастополь, Гагаринский район, в границах землепользования СТ "Интернационалист", уч. № 110	-	-	-
600	91:02:006020:263	Земли населённых пунктов	Для ведения гражданами садоводства и огородничества; Док. 13.2 "Ведение садоводства";	г. Севастополь, Гагаринский район, в границах СТ "Якорь", уч. № 71	952	29	923
601	91:02:006021:143	Земли населённых пунктов	Для ведения гражданами садоводства и огородничества; Док. для ведения садоводства;	г. Севастополь, Гагаринский район, в границах землепользования СТ "Слип", уч. № 236	1098	19	1079
602	91:02:006021:29	Земли населённых пунктов	Для ведения гражданами садоводства и огородничества; Док. для ведения садоводства;	г. Севастополь, Гагаринский район, в границах землепользования СТ "Слип", уч. № 15	791	41	750
603	91:02:006021:3	Земли сельскохозяйственного назначения	Для ведения гражданами садоводства и огородничества; Док. для ведения индивидуального садоводства;	г. Севастополь, Гагаринский район, в границах землепользования СТ "Слип", участок № 14	994	15	979

№ п/п	Кадастровый номер	Категория	Разрешенное использование	Местоположение (адрес)	Площадь, кв. м	Площадь земельного участка, кв. м	
						в границах красных линий	вне границ красных линий
604	91:02:006023:38	Земли населённых пунктов	Для иных видов использования, характерных для населённых пунктов; Док. "Отдых (рекреация)" (код 5.0); "Лесная" (код 10.0);	Российская Федерация, г. Севастополь, квартал 4, выдел 6-10, 23, квартал 5 выдел 14, 15, 33 Севастопольского участкового лесничества	114514	3627	110887
605	91:02:006023:56	Земли населённых пунктов	Для индивидуальной жилой застройки; Док. 2.1 "Для индивидуального жилищного строительства";	г. Севастополь, ул. Лесхозная, 55/3	800	393	407
606	91:02:006023:73	Земли населённых пунктов	Для индивидуальной жилой застройки; Док. Для строительства и обслуживания жилого дома, хозяйственных построек и сооружений;	г. Севастополь, ул. Лесхозная, д. 55, кв. 1	800	351	449
607	91:02:006023:75	Земли населённых пунктов	Для индивидуальной жилой застройки; Док. Для строительства и обслуживания жилого дома, хозяйственных построек и сооружений;	г. Севастополь, ул. Лесхозная, д. 55/2	800	365	435
608	91:02:006024:5	Земли населённых пунктов	Для иных видов использования, характерных для населённых пунктов; Док. "Отдых (рекреация)" (код 5.0); "Лесная" (код 10.0);	Российская Федерация, г. Севастополь, квартал 5, выдел 3-13 Севастопольского участкового лесничества	251465	9043	242422



№ п/п	Кadaстровый номер	Категория	Разрешенное использование	Местоположение (адрес)	Площадь, кв.м	Площадь земельного участка, кв. м	
						в границах красных линий	вне границ красных линий
609	91:02:006024:9	Земли промышленности, энергетики, транспорта, связи, радиовещания, телевидения, информатики, земли для обеспечения космической деятельности, земли обороны, безопасности и земли иного специального назначения	Для размещения производственных и административных зданий, строений, сооружений и обслуживающих их объектов; Док. для строительства и обслуживания торгового производственного комплекса;	г. Севастополь, Камышовое шоссе, 7-В	2800	2800	-
610	91:02:006025:13	Земли населённых пунктов	Для иных видов использования, характерных для населённых пунктов; Док. "Отдых (рекреация)" (код 5.0); "Использование лесов" (код 10.0);	Российская Федерация, г. Севастополь, Гагаринский район, квартал 5, выдел 16-23 Севастопольского участкового лесничества	63614	3688	59926
611	91:02:006025:26*	Земли населённых пунктов	Для индивидуальной жилой застройки; Док. для индивидуального жилищного строительства (код 2.1);	Российская Федерация, г. Севастополь, ул. Лесхозная, 6	-	-	-

№ п/п	Кадастровый номер	Категория	Разрешенное использование	Местоположение (адрес)	Площадь, кв.м	Площадь земельного участка, кв. м	
						в границах красных линий	вне границ красных линий
612	91:02:006026:159	Земли населённых пунктов	Для размещения складских помещений; Док. Для строительства и обслуживания торгово-складских помещений продовольственных и непродовольственных товаров; Для иных видов использования, характерных для населённых пунктов; Док. магазины (код 4.4), склады (код 6.9);	г. Севастополь, Камышовое шоссе	287	287	-
613	91:02:006026:23	Земли населённых пунктов	Для иных видов использования, характерных для населённых пунктов; Док. Для строительства и обслуживания торгово-складского комплекса;	г. Севастополь, Камышовое шоссе, 5-а	1658	354	1304
614	91:02:006026:28	Земли населённых пунктов	Для индивидуальных жилой застройки; Док. для строительства и обслуживания жилого дома, хозяйственных построек и сооружений;	г. Севастополь, Камышовое шоссе, 7-А	1994	197	1797
615	91:02:006026:53*	Земли населённых пунктов	Для индивидуальной жилой застройки; Док. для строительства и обслуживания жилого дома, хозяйственных построек и сооружений;	г. Севастополь, ул. Дубравная, д. 24	-	-	-
616	91:02:006026:58	Земли населённых пунктов	Для индивидуальной жилой застройки; Док. для строительства и обслуживания жилого дома и хозяйственных построек;	г. Севастополь, Балаклавский район, ул. Еловая, д. 6	603	31	572
617	91:02:006026:84	Земли населённых пунктов	Для иных видов использования, характерных для населённых пунктов; Док. "Отдых (рекреация)" (код 5.0); "Использование лесов" (код 10.0);	Российская Федерация, г. Севастополь, Гагаринский район, квартал 6 выдел 8 Севастопольского лесничества	5529	563	4966

№ п/п	Кадастровый номер	Категория	Разрешенное использование	Местоположение (адрес)	Площадь, кв. м	Площадь земельного участка, кв. м	
						в границах красных линий	вне границ красных линий
618	91:02:006027:4	Земли населённых пунктов	Для размещения объектов предпринимательской деятельности; Док. для строительства и обслуживания остановочного павильона с магазином;	г. Севастополь, в районе кладбища на 5-ом км Балаклавского шоссе	200	200	-
619	91:02:006027:5*	Земли населённых пунктов	Для иных видов использования, характерных для населённых пунктов; Док. для строительства и обслуживания остановочного комплекса;	г. Севастополь, Монастырское шоссе, 11	-	-	-
620	91:02:006027:6	Земли населённых пунктов	Для размещения объектов предпринимательской деятельности; Док. Для строительства и обслуживания торгового павильона "Цветы";	г. Севастополь, Монастырское шоссе, 9-А	120	120	-
621	91:02:006030:35	Земли населённых пунктов	Для иных видов использования, характерных для населённых пунктов; Док. "Отдых (рекреация)" (код 5.0); "Использование лесов" (код 10.0);	Российская Федерация, г. Севастополь, Балаклавский район, квартал 8, выдел 2, 5-12, 15 Севастопольского участкового лесничества	354644	14121	340523
622	91:02:006030:46	Земли населённых пунктов	Для размещения лесопарков; Док. "отдых (рекреация)" (код 5.0); "Использование лесов" (код 10.0);	г. Севастополь	40000	2904	37096
623	91:02:006030:49	Земли сельскохозяйственного назначения	Для ведения гражданами садоводства и огородничества; Док. Для ведения индивидуального садоводства;	г. Севастополь, Гагаринский р-н, снт. Надежда-2, уч. 41	1201	31	1170

№ п/п	Кadaстровый номер	Категория	Разрешенное использование	Местоположение (адрес)	Площадь, кв.м	Площадь земельного участка, кв. м	
						в границах красных линий	вне границ красных линий
624	91:02:006031:122	Земли населённых пунктов	Для ведения гражданами садоводства и огородничества; Док. Для ведения садоводства;	г. Севастополь, Гагаринский район, в границах СТ "Южный эспресс", Уч. № 54	1200	56	1144
625	91:02:006031:279	Земли сельскохозяйственного назначения	Для ведения гражданами садоводства и огородничества; Док. Для ведения садоводства;	г. Севастополь, Гагаринский р-н, снт. Южный Экспресс, Уч. 73	1200	13	1187
626	91:02:006034:323	Земли населённых пунктов	Для дачного строительства; Док. ведение дачного хозяйства (код 13.3);	г. Севастополь, Гагаринский район, Фиолентовское шоссе, 87/26-А	1099	373	726
627	91:03:001002:425	Земли сельскохозяйственного назначения	Для ведения гражданами садоводства и огородничества; Док. Для ведения коллективного садоводства;	г. Севастополь, Молочная балка	3460	182	3278

№ п/п	Кадастровый номер	Категория	Разрешенное использование	Местоположение (адрес)	Площадь, кв.м	Площадь земельного участка, кв. м	
						в границах красных линий	вне границ красных линий
628	91:03:001006:1949*	Земли промышленности, энергетики, транспорта, связи, радиовещания, телевидения, информатики, земли для обеспечения космической деятельности, земли обороны, безопасности и земли иного специального назначения	Для размещения и эксплуатации объектов автомобильного транспорта и объектов дорожного хозяйства; Док. Для строительства стационарной автозаправочной станции с магазином и баром;	г. Севастополь, ул. Большая Морская, д. 1	-	-	-
629	91:03:001008:674	Земли населённых пунктов	Для размещения объектов торговли; Док. Для строительства и обслуживания ожидального павильона с торговой точкой;	г. Севастополь, ул. Ульянова Дмитрия, (на остановке троллейбуса в центр города)	150	150	-
630	91:03:001009:222	Земли населённых пунктов	<i>Для обслуживания зданий, сооружений и территории пляжа Омега в районе б. Круглая</i>	г. Севастополь, в районе б. Круглая	42553	41570	983
631	91:03:001018:590*	Земли населённых пунктов	Для размещения морских и речных портов, причалов, пристаней; Док. Для обслуживания причала, подъездной дороги, трансформатора;	г. Севастополь, ул. Супруна, д. 5, кв. 9	-	-	-

№ п/п	Кадастровый номер	Категория	Разрешенное использование	Местоположение (адрес)	Площадь, кв.м	Площадь земельного участка,	
						в границах красных линий	кв. м вне границ красных линий
632	91:03:002008:233	Земли населённых пунктов	Для многоквартирной застройки; Док. Для строительства и обслуживания 25-квартирного жилого дома по ул. Тульская, 10;	г. Севастополь, ул. Маршала Геловани, д. 19	2972	70	2902
633	91:03:002009:3103	Земли населённых пунктов	Для размещения производственных и административных зданий, строений, сооружений и обслуживающих их объектов; Док. Для обслуживания дома;	г. Севастополь, ул. Хрусталева, д. 115, кв. 5	128	128	-
634	91:03:002010:3149*	Земли населённых пунктов	Для размещения объектов торговли; Док. Для обслуживания пристройки магазина-кафе по ул. Героев Бреста, 29;	г. Севастополь, пр-кт Генерала Острякова, д. 143, кв. 38	-	-	-
635	91:04:001002:45	Земли населённых пунктов	Для иных видов использования, характерных для населённых пунктов; Док. туристическое обслуживание (код 5.2.1);	г. Севастополь, в районе бухты Круглая	19988	587	19401
636	91:04:043001:665	Земли населённых пунктов	Для объектов жилой застройки; Док. Для строительства и обслуживания жилого дома, корпус 11 IV микрорайона Камышовой бухты со встроенно-пристроенными помещениями;	г. Севастополь, Камышовая бухта	14325	1980	12345
637	91:04:043001:704*	Земли населённых пунктов	Для размещения объектов здравоохранения; Док. Для обслуживания зданий и сооружений 55-го Военно-Морского госпиталя в районе юго-западной части;	г. Севастополь, в районе юго-западной части набережной бухты Круглая	-	-	-

№ п/п	Кадастровый номер	Категория	Разрешенное использование	Местоположение (адрес)	Площадь, кв. м	Площадь земельного участка, кв. м	
						в границах красных линий	вне границ красных линий
638	91:04:043001:716*	Земли населённых пунктов	Для размещения культовых зданий; Док. Для строительства храма во имя Святой Мученицы Татьяны по ул. Вакуленчука;	г. Севастополь, Херсонес, собор Св. Владимира	-	-	-
639	91:02:001012:1383*	Земли населённых пунктов	Для размещения объектов физической культуры и спорта; Спорт (код 5.1)	г. Севастополь, Гагаринский р-н, ш. Фиолентовское, 2-А	-	-	-
<b>Ленинский район</b>							
640	91:03:001001:1311*	Земли населённых пунктов	Для размещения объектов, предназначенных для обеспечения обороны и безопасности; "обеспечение обороны и безопасности" (код 8.0)	г. Севастополь, ул. Капитанская	-	-	-
641	91:01:001002:946	Земли населённых пунктов	Для размещения объектов промышленности, энергетики, транспорта, связи, радиовещания, телевидения, информатики;	г. Севастополь, ул. Новикова, д. 56	52057	3434	48623
642	91:01:012002:499	Земли населённых пунктов	Для ведения гражданами садоводства и огородничества; Док. для ведения индивидуального садоводства;	г. Севастополь, Ленинский район, в границах землепользования СТ "Надежда", уч. № 2	489	21	468

№ п/п	Кадастровый номер	Категория	Разрешенное использование	Местоположение (адрес)	Площадь, кв.м	Площадь земельного участка, кв. м	
						в границах красных линий	вне границ красных линий
643	91:01:013001:300	Земли населённых пунктов	Для индивидуальной жилой застройки; Док. для строительства и обслуживания жилого дома, хозяйственных построек и сооружений;	г. Севастополь, ул. Археологическая, д.31	1000	448	552
644	91:02:003010:244	Земли промышленности, энергетики, транспорта, связи, радиовещания, телевидения, информатики, земли для обеспечения космической деятельности, земли обороны, безопасности и земли иного специального назначения	Для размещения объектов электросетевого хозяйства; Док. Для обслуживания существующих объектов электросетей;	г. Севастополь, Ленинский район, ВЛ-110 кв ПС 11-ПС 6, У-110-2, № 6	55	55	-



№ п/п	Кадастровый номер	Категория	Разрешенное использование	Местоположение (адрес)	Площадь, кв.м	Площадь земельного участка, кв. м	
						в границах красных линий	вне границ красных линий
645	91:02:003010:248	Земли промышленности, энергетики, транспорта, связи, радиовещания, телевидения, информатики, земли для обеспечения космической деятельности, земли обороны, безопасности и земли иного специального назначения	Для размещения объектов электросетевого хозяйства; Док. для обслуживания существующих объектов электросетей;	г. Севастополь, Ленинский район, ВЛ-110 кв ПС11 - ПС15, У-110-2 № 6	67	67	-
646	91:02:005008:20 (без координат)	Земли населённых пунктов	Для индивидуальной жилой застройки; Док. для строительства и обслуживания жилого дома и хозяйственных построек;	г. Севастополь, ул. Балаклавское шоссе, д.10	938	-	-
647	91:03:001001:1000	Земли населённых пунктов	Для размещения иных объектов общественно-делового значения, обеспечивающих жизнь граждан; Док. для строительства и обслуживания спортивных сооружений;	г. Севастополь, Ленинский район, набережная Клокачева, 25, земельный участок № 1	914	914	-
648	91:03:001001:1090*	Земли населённых пунктов	Для размещения объектов культурного наследия народов Российской Федерации (памятников истории и культуры);	г. Севастополь, мыс Хрустальный	-	-	-

№ п/п	Кадастровый номер	Категория	Разрешенное использование	Местоположение (адрес)	Площадь, кв.м	Площадь земельного участка, кв. м	
						в границах красных линий	вне границ красных линий
649	91:03:001001:1091*	Земли населённых пунктов	Для размещения объектов (территорий) рекреационного назначения; Док. Для строительства и обслуживания детского пляжа с аквапарком;	г. Севастополь, наб. Адмирала Клокачева, д. 29	-	-	-
650	91:03:001001:118	Земли населённых пунктов	Для размещения иных объектов общественно-делового значения, обеспечивающих жизнь граждан; Док. для строительства и обслуживания спортивных сооружений;	г. Севастополь, в Ленинском районе набережная Клокачева, земельный участок № 25	1996	1996	-
651	91:03:001001:1214	Земли населённых пунктов	Для размещения объектов, предназначенных для обеспечения обороны и безопасности; Док. обеспечение обороны и безопасности;	Российская Федерация, г. Севастополь, Ленинский р-н, ул. Адмирала Владимирского, д.1	35610	3237	32373
652	91:03:001001:284	Земли населённых пунктов	Для индивидуальной жилой застройки; Док. для индивидуального жилищного строительства;	г. Севастополь, ул. Катерная, д.50	662	120	542
653	91:03:001001:287	Земли населённых пунктов	Для индивидуальной жилой застройки; Док. для индивидуального жилищного строительства;	г. Севастополь, ул. Катерная, д.52	662	68	594
654	91:03:001001:403	Земли населённых пунктов	Для размещения гостиниц; Док. для строительства и обслуживания гостиничного комплекса;	г. Севастополь, ул. Катерная	4254	102	4152
655	91:03:001001:409	Земли населённых пунктов	Для размещения объектов (территорий) рекреационного назначения; Док. для размещения рекреационной зоны;	г. Севастополь, ул. Катерная, д.49/2	13757	969	12788

№ п/п	Кadaстровый номер	Категория	Разрешенное использование	Местоположение (адрес)	Площадь, кв.м	Площадь земельного участка, кв. м	
						в границах красных линий	вне границ красных линий
656	91:03:001001:419	Земли населённых пунктов	Для размещения объектов торговли; Док. для реконструкции магазина в торговый комплекс и его обслуживания;	г. Севастополь, ул. Капитанская, д. 12	1080	40	1040
657	91:03:001001:424	Земли населённых пунктов	Для индивидуальной жилой застройки; Док. для строительства и обслуживания жилого дома и хозяйственных построек;	г. Севастополь, ул. Катерная, д. 40	999	-	999
658	91:03:001001:48	Земли населённых пунктов	Для индивидуальной жилой застройки; Док. для индивидуального жилищного строительства;	г. Севастополь, ул. Катерная, д. 48	662	662	-
659	91:03:001001:53	Земли населённых пунктов	Для индивидуальной жилой застройки; Док. для индивидуального жилищного строительства;	г. Севастополь, ул. Катерная, д. 42	528	66	462
660	91:03:001001:54	Земли населённых пунктов	Для индивидуальной жилой застройки; Док. для индивидуального жилищного строительства;	г. Севастополь, ул. Катерная, д. 46	662	662	-
661	91:03:001001:57	Земли населённых пунктов	Для индивидуальной жилой застройки; Док. Для индивидуального жилищного строительства;	г. Севастополь, ул. Катерная, д. 44	662	662	-
662	91:03:001001:63	Земли населённых пунктов	Для индивидуальной жилой застройки; Док. для строительства и обслуживания жилого дома, хозяйственных построек и сооружений;	г. Севастополь, ул. Катерная, д. 44	650	-	650

№ п/п	Кадастровый номер	Категория	Разрешенное использование	Местоположение (адрес)	Площадь, кв.м	Площадь земельного участка, кв. м	
						в границах красных линий	вне границ красных линий
663	91:03:001001:68	Земли населённых пунктов	Для размещения иных объектов общественно-делового значения, обеспечивающих жизнь граждан;	г. Севастополь, в Ленинском районе, в районе мыса Хрустальный	691	691	-
664	91:03:001001:692*	Земли населённых пунктов	Для размещения гостиниц; Док. для строительства и обслуживания гостиничного комплекса;	г. Севастополь, Ленинский район, ул. Капитанская	-	-	-
665	91:03:001001:797	Земли населённых пунктов	Для размещения объектов, предназначенных для обеспечения обороны и безопасности; Док. обеспечение обороны и безопасности;	Российская Федерация, г. Севастополь, Гагаринский район, ул. Катерная	2432	-	2432
666	91:03:001001:801	Земли населённых пунктов	Для размещения объектов, предназначенных для обеспечения обороны и безопасности; Док. обеспечение обороны и безопасности;	Российская Федерация, г. Севастополь, Ленинский район, ул. Капитанская	7461	449	7012
667	91:03:001001:862	Земли населённых пунктов	Для иных видов использования, характерных для населённых пунктов; Док. для обслуживания лабораторных корпусов;	г. Севастополь, Ленинский район, ул. Капитанская, д. 2 и 4	15978	1107	14871
668	91:03:001001:868	Земли населённых пунктов	Для размещения объектов, предназначенных для обеспечения обороны и безопасности; Док. обеспечение обороны и безопасности;	Российская Федерация, г. Севастополь, Ленинский район, ул. Капитанская	13999	544	13455
669	91:03:001001:900	Земли населённых пунктов	Для обеспечения задач обороны; Док. обеспечение обороны и безопасности;	Российская Федерация, г. Севастополь, Ленинский район, ул. Адмирала Владимирского	45345	8	45337

№ п/п	Кадастровый номер	Категория	Разрешенное использование	Местоположение (адрес)	Площадь, кв.м	Площадь земельного участка, кв. м	
						в границах красных линий	вне границ красных линий
670	91:03:001002:145	Земли населённых пунктов	Для размещения объектов, характерных для населённых пунктов; Док. для обслуживания павильона-бара;	г. Севастополь, пл. 300-летия Российского Флота	36	36	-
671	91:03:001002:146	Земли населённых пунктов	Для иных видов использования, характерных для населённых пунктов; Док. для обслуживания летней площадки;	г. Севастополь, пл. 300-летия Российского флота	46	46	-
672	91:03:001002:162	Земли населённых пунктов	Для размещения объектов общественного питания; Док. для обслуживания летней площадки;	г. Севастополь, пл. 300-летия Российского Флота	56	56	-
673	91:03:001002:163	Земли населённых пунктов	Для размещения объектов общественного питания; Док. для обслуживания кафе-бара;	г. Севастополь, пл. 300-летия Российского Флота	34	34	-
674	91:03:001002:2	Земли населённых пунктов	Для размещения гостиниц; Док. для обслуживания здания гостиницы "Севастополь";	г. Севастополь, пр. Нахимова, д.8	5850	376	5474
675	91:03:001002:204	Земли населённых пунктов	Для размещения объектов культуры; Док. для обслуживания здания театра;	г. Севастополь, пр. Нахимова, д.6	5765	3348	2417
676	91:03:001002:237	Земли населённых пунктов	Для размещения объектов предпринимательской деятельности; Док. Для обслуживания павильона-пищереи;	г. Севастополь, пл. 300-летия Российского Флота, (земельный участок № 1)	52	52	-
677	91:03:001002:239	Земли населённых пунктов	Для размещения объектов торговли; Док. Для строительства и обслуживания торгового павильона-магазина продтоваров;	г. Севастополь, ул. Одесская, д.7-Г	121	121	-

№ п/п	Кадастровый номер	Категория	Разрешенное использование	Местоположение (адрес)	Площадь, кв.м	Площадь земельного участка, кв. м	
						в границах красных линий	вне границ красных линий
678	91:03:001002:241	Земли населённых пунктов	Для размещения объектов торговли; Док. Для обслуживания комплекса торговых павильонов;	г. Севастополь, в районе Центрального рынка	1963	1954	9
679	91:03:001002:276	Земли населённых пунктов	Для размещения объектов общественного питания; Док. для обслуживания бара "Версаль" с последующей реконструкцией в центр культуры и отдыха;	г. Севастополь, пл. 300-летия Российского флота, д.4/10	323	323	-
680	91:03:001002:318	Земли населённых пунктов	Для размещения объектов дошкольного, начального, общего и среднего (полного) общего образования; Док. образование и просвещение;	Российская Федерация, г. Севастополь, Ленинский район, ул. Одесская, д.5	5770	-	5770
681	91:03:001002:339	Земли населённых пунктов	Для размещения объектов общественного питания; Док. Общественное питание;	Российская Федерация, г. Севастополь, Ленинский район, Набережная Корнилова, д.25	239	42	197
682	91:03:001002:34	Земли населённых пунктов	Для размещения объектов общественного питания; Док. для обслуживания павильона-кафе с летней площадкой;	г. Севастополь, ул. Одесская, д. 5-А	290	290	-
683	91:03:001002:374	Земли населённых пунктов	Для иных видов использования, характерных для населённых пунктов; Док. для обслуживания павильона - бара с летней площадкой;	г. Севастополь, пл. 300-летия Российского флота, д. 4/13	70	70	-
684	91:03:001002:375	Земли населённых пунктов	Для иных видов использования, характерных для населённых пунктов; Док. для обслуживания торгового павильона;	г. Севастополь, пл. 300-летия Российского флота, д. 4/14	49	49	-

№ п/п	Кадастровый номер	Категория	Разрешенное использование	Местоположение (адрес)	Площадь, кв.м	Площадь земельного участка, кв. м	
						в границах красных линий	вне границ красных линий
685	91:03:001002:376	Земли населённых пунктов	Для иных видов использования, характерных для населённых пунктов; Док. для обслуживания магазина "Женский рай";	г. Севастополь, пл. 300-летия Российского Флота, д. 4	36	36	-
686	91:03:001002:40	Земли населённых пунктов	Для размещения объектов торговли; Док. для обслуживания торгового комплекса;	г. Севастополь, площадь 300-летия Российского флота, д. 19	18	18	-
687	91:03:001002:41	Земли населённых пунктов	Для размещения объектов торговли; Док. для обслуживания торгового комплекса;	г. Севастополь, площадь 300-летия Российского Флота, д. 19	364	364	-
688	91:03:001002:410	Земли населённых пунктов	Раз.исп. Общественное питание;	Российская Федерация, г. Севастополь, Ленинский район, площадь Нахимова, д.9	114	114	-
689	91:03:001002:439	Земли населённых пунктов	Для размещения объектов общественного питания; Док. Для обслуживания павильона-бара и летней площадки;	г. Севастополь, пл. 300-летия Российского флота	102	102	-
690	91:03:001002:440	Земли населённых пунктов	Для размещения объектов общественного питания; Док. Для обслуживания кафе-бара и летней площадки;	г. Севастополь, пл. 300-летия Российского флота	139	139	-
691	91:03:001002:441	Земли населённых пунктов	Для размещения объектов торговли; Док. Для обслуживания киоска;	г. Севастополь, пл. 300-летия Российского флота	5	5	-
692	91:03:001002:442	Земли населённых пунктов	Для размещения коммуникаций; Док. Для реконструкции здания душевого павильона в административное здание;	г. Севастополь, ул. Маяковского, д. 9	350	-	350

№ п/п	Кадастровый номер	Категория	Разрешенное использование	Местоположение (адрес)	Площадь, кв.м	Площадь земельного участка, кв. м	
						в границах красных линий	вне границ красных линий
693	91:03:001002:453	Земли населённых пунктов	Для размещения объектов общественного питания; Док. Для размещения летней площадки при бистро "МакДональдз", без права капитального строительства;	г. Севастополь, пл. Нахимова, д. 14	179	179	-
694	91:03:001002:542	Земли населённых пунктов	Для размещения объектов общественного питания; Док. Для обслуживания павильона (ресторана-клуба) с летней площадкой;	г. Севастополь, пл. 300-летия Российского Флота	283	283	-
695	91:03:001002:544	Земли населённых пунктов	Для размещения объектов предпринимательской деятельности; Док. Для обслуживания коридору общего пользования в общем частном пользовании;	г. Севастополь, пл. 300-летия Российского флота	4	4	-
696	91:03:001002:546	Земли населённых пунктов	Для размещения объектов общественного питания; Док. Для обслуживания бара "Версаль";	г. Севастополь, пл. 300-летия Российского Флота	23	23	-
697	91:03:001002:547	Земли населённых пунктов	Для размещения объектов общественного питания; Док. Для обслуживания бара "Версаль";	г. Севастополь, пл. 300-летия Российского Флота	18	18	-
698	91:03:001002:557	Земли населённых пунктов	Для иных видов использования, характерных для населённых пунктов; Док. предпринимательство ;	Российская Федерация, г. Севастополь, Ленинский район, наб. Корнилова, д. 3	200	200	-



№ п/п	Кадастровый номер	Категория	Разрешенное использование	Местоположение (адрес)	Площадь, кв.м	Площадь земельного участка, кв. м	
						в границах красных линий	вне границ красных линий
699	91:03:001002:558	Земли населённых пунктов	Для размещения объектов общественного питания; Док. общественное питание;	Российская Федерация, г. Севастополь, Ленинский район, наб. Корнилова, д. 2	333	333	-
700	91:03:001002:574	Земли населённых пунктов	Для размещения объектов культуры; Док. культурное развитие;	Российская Федерация, г. Севастополь, Ленинский район, наб. Корнилова, д. 2	229	229	-
701	91:03:001002:65	Земли населённых пунктов	Для размещения объектов общественного питания; Док. для обслуживания кафе-бара с летней площадкой;	г. Севастополь, по пл. 300-летия Российского флота	102	102	-
702	91:03:001002:66	Земли населённых пунктов	Для размещения объектов общественного питания; Док. для обслуживания павильона-кафе с летней площадкой;	г. Севастополь, Ленинский район, пл. 300-летия Российского Флота	238	238	-
703	91:03:001002:83	Земли населённых пунктов	Для размещения объектов торговли; Док. для обслуживания торговых сооружений с летней площадкой;	г. Севастополь, пл. 300-летия Российского флота, д. 2	289	289	-
704	91:03:001002:92	Земли населённых пунктов	Для размещения объектов торговли; Док. для реконструкции зданий пассажирских павильонов под торговый центр;	г. Севастополь, пл. 300-летия Российского Флота, д. 1	609	609	-
705	91:03:001003:1022	Земли населённых пунктов	Для размещения объектов торговли; Док. Для обслуживания торгового комплекса (существующего магазина "Авто-люкс");	г. Севастополь, ул. Пожарова, д. 6	560	41	519

№ п/п	Кадастровый номер	Категория	Разрешенное использование	Местоположение (адрес)	Площадь, кв.м	Площадь земельного участка, кв. м	
						в границах красных линий	вне границ красных линий
706	91:03:001003:1024*	Земли населённых пунктов	Для индивидуальной жилой застройки; Док. Для строительства и обслуживания жилого дома, хозяйственных построек и сооружений;	г. Севастополь, ул. Корсунская/Новиково-ва-Прибоя, д. 14/34	-	-	-
707	91:03:001003:1025	Земли населённых пунктов	Для индивидуальной жилой застройки; Док. Для строительства и обслуживания жилого дома, хозяйственных построек и сооружений;	г. Севастополь, ул. Саперная, д. 36	639	219	420
708	91:03:001003:1068	Земли населённых пунктов	Для индивидуальной жилой застройки; Док. для индивидуального жилищного строительства;	Российская Федерация, г. Севастополь, Ленинский р-н, ул. Новикова-Прибоя, д.10	313	24	289
709	91:03:001003:114	Земли населённых пунктов	Для индивидуальной жилой застройки; Док. для строительства и обслуживания жилого дома, хозяйственных построек и сооружений;	г. Севастополь, ул. Карантинная, 2-Д/1	80	80	-
710	91:03:001003:180	Земли населённых пунктов	Для размещения объектов среднего профессионального образования; Док. для строительства вечернего строительного техникума;	г. Севастополь, ул. Пожарова, д. 28-А	23770	-	23770
711	91:03:001003:182*	Земли населённых пунктов	Для индивидуальной жилой застройки; Док. для строительства и обслуживания жилого дома, хозяйственных построек и сооружений;	г. Севастополь, ул. Трудовая, д.25	-	-	-

№ п/п	Кadaстровый номер	Категория	Разрешенное использование	Местоположение (адрес)	Площадь, кв.м	Площадь земельного участка, кв. м	
						в границах красных линий	вне границ красных линий
712	91:03:001003:188	Земли населённых пунктов	Для индивидуальной жилой застройки; Док. для обслуживания жилого дома и хозяйственных построек;	г. Севастополь, ул. Новикова-Прибоя, д.4	1568	27	1541
713	91:03:001003:198	Земли населённых пунктов	Для размещения административных зданий; Док. для обслуживания административной базы;	г. Севастополь, ул. Панаса Мирного, 19 / ул. Железнякова, д.10	608	10	598
714	91:03:001003:306	Земли населённых пунктов	Для индивидуальной жилой застройки; Док. для строительства и обслуживания жилого дома, хозяйственных построек и сооружений ;	г. Севастополь, ул. Понтонная, 24	741	80	661
715	91:03:001003:665	Земли населённых пунктов	Для индивидуальной жилой застройки; Док. для строительства и обслуживания жилого дома и хозяйственных построек;	г. Севастополь, ул. Пионерская, 2	513	19	494
716	91:03:001003:739	Земли населённых пунктов	Для индивидуальной жилой застройки; Док. Для индивидуального жилищного строительства;	г. Севастополь, ул. Новикова-Прибоя, 44-а	427	97	330
717	91:03:001003:764	Земли населённых пунктов	Деловое управление (код 4.1), Строительная промышленность (код 6.6), Склады (код 6.9)	г. Севастополь, ул. Корсунская, 33	1051	9	1042
718	91:03:001003:91	Земли населённых пунктов	Для индивидуальной жилой застройки; Док. для строительства и обслуживания жилого дома, хозяйственных построек и сооружений;	г. Севастополь, Ленинский район, ул. Народная, 8	583	12	571

№ п/п	Кадастровый номер	Категория	Разрешенное использование	Местоположение (адрес)	Площадь, кв.м	Площадь земельного участка, кв. м	
						в границах красных линий	вне границ красных линий
719	91:03:001003:922	Земли населённых пунктов	Для размещения объектов (территорий) рекреационного назначения; Док. Для строительства спортивно-оздоровительного (рекреационного) комплекса;	г. Севастополь, ул. Катерная, д. 43в	3101	1234	1867
720	91:03:001003:955	Земли населённых пунктов	Для размещения индивидуальных гаражей; Док. Для строительства и обслуживания каменного гаража;	г. Севастополь, район ул. Корсунская и ул. Новикова-Прибоя, 36	20	6	14
721	91:03:001003:956	Земли населённых пунктов	Для индивидуальной жилой застройки; Док. Для строительства и обслуживания жилого дома, хозяйственных построек и сооружений;	г. Севастополь, Ленинский р-н, ул. Саперная, д. 34	326	45	281
722	91:03:001003:957	Земли населённых пунктов	Для индивидуальной жилой застройки; Док. Для строительства и обслуживания жилого дома, хозяйственных построек и сооружений;	г. Севастополь, ул. Саперная, д. 22	332	43	289
723	91:03:001003:989	Земли населённых пунктов	Для размещения индивидуальных гаражей; Док. Для строительства и обслуживания каменного гаража;	г. Севастополь, район ул. Корсунская и ул. Новикова-Прибоя, 36	20	6	14
724	91:03:001004:1015	Земли населённых пунктов	Для индивидуальной жилой застройки; Док. Для строительства и обслуживания жилого дома, хозяйственных построек и сооружений;	г. Севастополь, ул. Салтыкова-Щедрина, д. 1	506	13	493

№ п/п	Кадастровый номер	Категория	Разрешенное использование	Местоположение (адрес)	Площадь, кв.м	Площадь земельного участка, кв. м	
						в границах красных линий	вне границ красных линий
725	91:03:001004:157	Земли населённых пунктов	Для индивидуальной жилой застройки; Док. для строительства и обслуживания жилого дома, хозяйственных построек и сооружений;	г. Севастополь, ул. Петрова Генерала, земельный участок 46	264	119	145
726	91:03:001004:170	Земли населённых пунктов	Для размещения объектов торговли; Док. для строительства и обслуживания павильона и благоустройства прилегающей территории;	г. Севастополь, ул. Катерная, 11а	137	5	132
727	91:03:001004:353	Земли населённых пунктов	Для индивидуальной жилой застройки; Док. Для строительства и обслуживания жилого дома, хозяйственных построек и сооружений;	г. Севастополь, ул. Частника, 29	906	87	819
728	91:03:001004:607	Земли населённых пунктов	Для размещения объектов торговли; Док. для обслуживания продуктового магазина;	г. Севастополь, ул. Генерала Петрова, 66	59	52	7
729	91:03:001004:654	Земли населённых пунктов	Для индивидуальной жилой застройки; Док. Для строительства и обслуживания жилого дома, хозяйственных построек и сооружений;	г. Севастополь, ул. Частника, 42	338	21	317
730	91:03:001004:84	Земли населённых пунктов	Для размещения объектов торговли; Док. для реконструкции и обслуживания существующего здания магазина;	г. Севастополь, ул. Генерала Петрова, 36	222	78	144
731	91:03:001004:948	Земли населённых пунктов	Для индивидуальной жилой застройки; Док. Для строительства и обслуживания жилого дома, хозяйственных построек и сооружений;	г. Севастополь, ул. Киянченко, д. 78	474	106	368

№ п/п	Кадастровый номер	Категория	Разрешенное использование	Местоположение (адрес)	Площадь, кв.м	Площадь земельного участка, кв. м	
						в границах красных линий	вне границ красных линий
732	91:03:001004:976	Земли населённых пунктов	Для индивидуальной жилой застройки; Док. Для строительства и обслуживания жилого дома, хозяйственных построек и сооружений;	г. Севастополь, ул. Партизанская, д. 18	855	10	845
733	91:03:001004:979	Земли населённых пунктов	Для индивидуальной жилой застройки; Док. Для строительства и обслуживания жилого дома, хозяйственных построек и сооружений;	г. Севастополь, ул. Нефедова, д. 24	231	15	216
734	91:03:001005:1100	Земли населённых пунктов	Для объектов общественно-делового значения; Док. для строительства и обслуживания гостиничного комплекса с салоном бытовых услуг;	г. Севастополь, ул. Партизанская, 4	300	78	222
735	91:03:001005:303	Земли населённых пунктов	Для размещения объектов физической культуры и спорта; Док. для строительства и обслуживания спортивного комплекса;	г. Севастополь, ул. Одесская, 14	4001	284	3717
736	91:03:001005:395	Земли населённых пунктов	Для многоквартирной застройки; Док. для обслуживания многоквартирного жилого дома со встроенными торговыми офисными помещениями;	г. Севастополь, ул. Одесская, 16	2251	105	2146
737	91:03:001005:495	Земли населённых пунктов	Для размещения объектов, характерных для населённых пунктов; Док. для обслуживания павильона и сооружений аттракционов;	г. Севастополь, Комсомольский парк	4191	4191	-

№ п/п	Кадастровый номер	Категория	Разрешенное использование	Местоположение (адрес)	Площадь, кв.м	Площадь земельного участка, кв. м	
						в границах красных линий	вне границ красных линий
738	91:03:001006:1058	Земли населённых пунктов	Для индивидуальной жилой застройки; Док. Для строительства и обслуживания жилого дома, хозяйственных построек и сооружений;	г. Севастополь, ул. Луначарского, д. 15	331	32	299
739	91:03:001006:1259	Земли населённых пунктов	Для размещения объектов дошкольного, начального, общего и среднего (полного) общего образования; Док. образование и просвещение;	Российская Федерация, г. Севастополь, Ленинский район, ул. Суворова, 10	7439	48	7391
740	91:03:001006:1483	Земли населённых пунктов	Для индивидуальной жилой застройки; Док. Для индивидуального жилищного строительства;	г. Севастополь, Ленинский район, ул. Генерала Петрова, № ба	671	-	671
741	91:03:001006:1532	Земли населённых пунктов	Для размещения объектов здравоохранения; Док. Здравоохранение ;	Российская Федерация, г. Севастополь, Ленинский район, ул. Ленина, 20	516	44	472
742	91:03:001006:1889	Земли населённых пунктов	Для размещения административных зданий; Док. Для обслуживания административного здания по пр. Нахимова, 15;	г. Севастополь, пр-кт Нахимова, д. 15	1925	142	1783
743	91:03:001006:1898	Земли населённых пунктов	Для размещения объектов торговли; Док. Для строительства и обслуживания торгового комплекса;	г. Севастополь, Ленинский р-н, ул. Большая Морская, д. 23	251	17	234

№ п/п	Кадастровый номер	Категория	Разрешенное использование	Местоположение (адрес)	Площадь, кв.м	Площадь земельного участка, кв. м	
						в границах красных линий	вне границ красных линий
744	91:03:001006:1970	Земли населённых пунктов	Для размещения административных зданий; Док. обеспечение внутреннего правопорядка;	Российская Федерация, г. Севастополь, Ленинский район, ул. Большая Морская, 9	1785	24	1761
745	91:03:001006:2115	Земли населённых пунктов	Для размещения административных зданий; Док. общественное управление;	Российская Федерация, г. Севастополь, Ленинский р-н, ул. Советская, 20	421	-	421
746	91:03:001006:217	Земли населённых пунктов	Для размещения гостиниц; Док. для строительства и обслуживания 4-5 звездочной гостиницы с конференц-залом;	г. Севастополь, ул. Луначарского, 1	5574	49	5525
747	91:03:001006:454	Земли населённых пунктов	Для размещения объектов общественного питания; Док. для строительства и обслуживания кафе и выставочного зала;	г. Севастополь, ул. Ленина, 14-А	90	-	90
748	91:03:001006:481	Земли населённых пунктов	Для многоквартирной застройки; Док. для обслуживания многоквартирного жилого дома;	г. Севастополь, Ленинский район, ул. Суворова, 35	1322	64	1258
749	91:03:001006:64	Земли населённых пунктов	Для иных видов использования, характерных для населённых пунктов; Док. для строительства и обслуживания сооружений;	г. Севастополь, Магросский бульвар, 3	1259	1259	-
750	91:03:001006:753	Земли населённых пунктов	Для индивидуальной жилой застройки; Док. для строительства и обслуживания жилого дома и хозяйственных построек;	г. Севастополь, ул. Луначарского, 10	229	11	218



№ п/п	Кадастровый номер	Категория	Разрешенное использование	Местоположение (адрес)	Площадь, кв.м	Площадь земельного участка, кв. м	
						в границах красных линий	вне границ красных линий
751	91:03:001006:757	Земли населённых пунктов	Для размещения административных зданий; Док. для обслуживания зданий суда;	г. Севастополь, ул. Павличенко Людмилы, д. 3 и д. 5	1056	45	1011
752	91:03:001006:862	Земли населённых пунктов	Для индивидуальной жилой застройки; Док. для строительства и обслуживания жилого дома, хозяйственных построек и сооружений;	г. Севастополь, ул. Луначарского, 20	395	10	385
753	91:03:001008:130	Земли населённых пунктов	Для размещения гостиниц; Док. для строительства и обслуживания мини-гостиницы;	г. Севастополь, ул. Пожарова, 25	696	-	696
754	91:03:001008:134	Земли населённых пунктов	Для индивидуальной жилой застройки; Док. для строительства и обслуживания жилого дома, хозяйственных построек и сооружений ;	г. Севастополь, Ленинского района, ул. Галины Петровой, 23-А	989	63	926
755	91:03:001008:152	Земли населённых пунктов	Для индивидуальной жилой застройки; Док. для строительства и обслуживания жилого дома, хозяйственных построек и сооружений;	г. Севастополь, ул. Декабристов, д. 7, кв. 2	640	102	538
756	91:03:001008:156	Земли населённых пунктов	Для индивидуальной жилой застройки; Док. для строительства и обслуживания жилого дома, хозяйственных построек и сооружений ;	г. Севастополь, ул. Пожарова, 27	560	-	560
757	91:03:001008:164	Земли населённых пунктов	Для ведения гражданами садоводства и огородничества; Док. для ведения индивидуального садоводства;	Российская Федерация, г.Севастополь, Ленинский р-н, ТСН "Персик", ул. Черцова, 4	758	49	709

№ п/п	Кadaстровый номер	Категория	Разрешенное использование	Местоположение (адрес)	Площадь, кв.м	Площадь земельного участка, кв. м	
						в границах красных линий	вне границ красных линий
758	91:03:001008:173	Земли населённых пунктов	Для индивидуальной жилой застройки; Док. для строительства и обслуживания жилого дома, хозяйственных построек и сооружений ;	г. Севастополь, Ленинский район, ул. Галины Петровой, 24	570	75	495
759	91:03:001008:207	Земли населённых пунктов	Для индивидуальной жилой застройки; Док. для строительства и обслуживания жилого дома и хозяйственных построек;	г. Севастополь, ул. Краснодарская, д. 43	468	11	457
760	91:03:001008:212	Земли населённых пунктов	Для индивидуальной жилой застройки; Док. для строительства и обслуживания жилого дома, хозяйственных построек и сооружений ;	г. Севастополь, ул. Воронежская, 18	740	48	692
761	91:03:001008:232	Земли населённых пунктов	Для индивидуальной жилой застройки; Док. для строительства и обслуживания жилого дома, хозяйственных построек и сооружений;	г. Севастополь, ул. Сибирская, 13	473	14	459
762	91:03:001008:313	Земли населённых пунктов	Для индивидуальной жилой застройки; Док. для строительства и обслуживания жилого дома, хозяйственных построек и сооружений ;	г. Севастополь, ул. Дунайская, 29	839	14	825
763	91:03:001008:314	Земли населённых пунктов	Для иных видов жилой застройки; Док. для строительства и обслуживания жилого дома, хозяйственных построек и сооружений ;	г. Севастополь, ул. Декабристов, земельный участок 38/1	191	22	169

№ п/п	Кadaстровый номер	Категория	Разрешенное использование	Местоположение (адрес)	Площадь, кв.м	Площадь земельного участка, кв. м	
						в границах красных линий	вне границ красных линий
764	91:03:001008:406	Земли населённых пунктов	Для индивидуальной жилой застройки; Док. для строительства и обслуживания жилого дома, хозяйственных построек и сооружений ;	г. Севастополь, ул. Декабристов, 2-а	456	446	10
765	91:03:001008:568	Земли населённых пунктов	Для индивидуальной жилой застройки; Док. Для индивидуального жилищного строительства;	г. Севастополь, ул. Воронежская, 8 в границах ОИЗ "Ручеек-1"	896	20	876
766	91:03:001008:577	Земли населённых пунктов	Для индивидуальной жилой застройки; Док. Для индивидуального жилищного строительства;	г. Севастополь, ул. Декабристов, участок № 38/3	96	14	82
767	91:03:001008:593	Земли населённых пунктов	Для индивидуальной жилой застройки; Док. Для индивидуального жилищного строительства;	г. Севастополь, Ленинский район, ул. Декабристов, д. 36-А	653	26	627
768	91:03:001008:604	Земли населённых пунктов	Для индивидуальной жилой застройки; Док. Для индивидуального жилищного строительства;	г. Севастополь, ул. Декабристов, д. 17	936	59	877
769	91:03:001008:623	Земли населённых пунктов	Для индивидуальной жилой застройки; Док. Для индивидуального жилищного строительства;	г. Севастополь, ул. Декабристов, 46	635	32	603
770	91:03:001008:64*	Земли населённых пунктов	Для индивидуальной жилой застройки; Док. для строительства и обслуживания жилого дома, хозяйственных построек и сооружений ;	г. Севастополь, ул. Декабристов, д. 21, кв. 1	-	-	-

№ п/п	Кадастровый номер	Категория	Разрешенное использование	Местоположение (адрес)	Площадь, кв.м	Площадь земельного участка, кв. м	
						в границах красных линий	вне границ красных линий
771	91:03:001008:655	Земли населённых пунктов	Для индивидуальной жилой застройки; Док. Для индивидуального жилищного строительства;	г. Севастополь, Ленинский район, ул. Ж. Дерюгиной, 17	1000	15	985
772	91:03:001008:660	Земли населённых пунктов	Для индивидуальной жилой застройки; Док. для индивидуального жилищного строительства ;	Российская Федерация, г. Севастополь, Ленинский район, ул. Декабристов, 66	654	47	607
773	91:03:001008:702	Земли населённых пунктов	Для индивидуальной жилой застройки; Док. Для строительства и обслуживания жилого дома, хозяйственных построек и сооружений;	г. Севастополь, Ленинский р-н, ул. Петровой Галины, д. 42	465	20	445
774	91:03:001008:733	Земли населённых пунктов	Для индивидуальной жилой застройки; Док. Для строительства и обслуживания жилого дома и хозяйственных построек;	г. Севастополь, ул. Краснодарская, д. 16	458	49	409
775	91:03:001008:757	Земли населённых пунктов	Для индивидуальной жилой застройки; Док. Для строительства и обслуживания жилого дома, хозяйственных построек и сооружений;	г. Севастополь, ул. Дунайская, д. 14/2	423	64	359
776	91:03:001008:768*	Земли населённых пунктов	Для индивидуальной жилой застройки; Док. Для строительства и обслуживания жилого дома, хозяйственных построек и сооружений ;	г. Севастополь, ул. Декабристов, д. 38/1	-	-	-

№ п/п	Кадастровый номер	Категория	Разрешенное использование	Местоположение (адрес)	Площадь, кв.м	Площадь земельного участка, кв. м	
						в границах красных линий	вне границ красных линий
777	91:03:001008:91*	Земли населённых пунктов	Для индивидуальной жилой застройки; Док. для строительства и обслуживания жилого дома и хозяйственных построек;	г. Севастополь, ул. Декабристов, 21, кв. 2	-	-	-
778	91:03:001008:92	Земли населённых пунктов	Для индивидуальной жилой застройки; Док. для строительства и обслуживания жилого дома и хозяйственных построек;	г. Севастополь, по ул. Черноморская, № 36	697	469	228
779	91:03:001009:105	Земли населённых пунктов	Для индивидуальной жилой застройки; Док. для строительства и обслуживания жилого дома, хозяйственных построек и сооружений;	г. Севастополь, ул. Сеченова, 1	433	13	420
780	91:03:001009:181	Земли населённых пунктов	Для размещения объектов здравоохранения; Док. Здравоохранение;	Российская Федерация, г. Севастополь, Ленинский район, ул. Коммунистическая, 40	36928	379	36549

№ п/п	Кадастровый номер	Категория	Разрешенное использование	Местоположение (адрес)	Площадь, кв.м	Площадь земельного участка, кв. м	
						в границах красных линий	вне границ красных линий
781	91:03:001009:192	Земли промышленности, энергетики, транспорта, связи, радиовещания, телевидения, информатики, земли для обеспечения космической деятельности, земли обороны, безопасности и земли иного специального назначения	Для размещения иных объектов энергетики; Док. для обслуживания существующих объектов электросетей;	г. Севастополь, Ленинский район, ВЛ-110 кв ПС 11-ПС 6, У-110-2. №34	44	-	44
782	91:03:001010:169	Земли населённых пунктов	Для размещения объектов торговли; Док. для реконструкции и обслуживания зданий и сооружений специализированного рынка;	г. Севастополь, ул. Л. Толстого	2641	273	2368
783	91:03:001010:392	Земли населённых пунктов	Для объектов жилой застройки; Док. для строительства и обслуживания многоквартирного жилого дома с офисными помещениями;	г. Севастополь, ул. Загородная балка, 2-г	2157	136	2021
784	91:03:001010:697	Земли населённых пунктов	Для размещения объектов культуры; Док. культурное развитие ;	Российская Федерация, г. Севастополь, Ленинский р-н, ул. Пожарова, 1-Б	14119	2376	11743

№ п/п	Кадастровый номер	Категория	Разрешенное использование	Местоположение (адрес)	Площадь, кв.м	Площадь земельного участка, кв. м	
						в границах красных линий	вне границ красных линий
785	91:03:001010:698	Земли населённых пунктов	Для размещения объектов, характерных для населённых пунктов; Док. спорт ;	г. Севастополь, Ленинский район, Стрелецкий спуск	8720	118	8602
786	91:03:001010:699	Земли населённых пунктов	Для размещения объектов, характерных для населённых пунктов; Док. спорт ;	г. Севастополь, Ленинский район, Стрелецкий спуск	88939	1898	87041
787	91:03:001010:849*	Земли населённых пунктов	Для размещения туристических баз, стационарных и палаточных туристско-оздоровительных лагерей, домов рыболова и охотника;	г. Севастополь, спуск Стрелецкий, д. 1	-	-	-
788	91:03:001010:908	Земли населённых пунктов	Раз.исп. Деловое управление	Российская Федерация, г. Севастополь, Ленинский район, пл. Восставших, 6	6426	3850	2576
789	91:03:001010:922	Земли населённых пунктов	Для размещения кладбищ; Док. ритуальная деятельность;	Российская Федерация, г. Севастополь, кладбище Коммунаров, ул. 5-я Бастионная	11100	1203	9897
790	91:03:001011:1236	Земли населённых пунктов	Для индивидуальной жилой застройки; Док. Для индивидуального жилищного строительства;	г. Севастополь, ул. Кулакова, 15	447	11	436
791	91:03:001011:1297	Земли населённых пунктов	Для индивидуальной жилой застройки; Док. для обслуживания жилого дома и хозяйственных построек;	г. Севастополь, ул. Батумская, 46	165	90	75

№ п/п	Кадастровый номер	Категория	Разрешенное использование	Местоположение (адрес)	Площадь, кв.м	Площадь земельного участка, кв. м	
						в границах красных линий	вне границ красных линий
792	91:03:001011:1382	Земли населённых пунктов	Для размещения производственных и административных зданий, строений, сооружений и обслуживающих их объектов; Док. Для строительства и обслуживания административного здания; Для индивидуальной жилой застройки; Док. Для строительства и обслуживания жилого дома, хозяйственных построек и сооружений;	г. Севастополь, Ленинский р-н, ул. Керченская, д. 50а	200	200	-
793	91:03:001011:1383	Земли населённых пунктов	Для размещения производственных и административных зданий, строений, сооружений и обслуживающих их объектов; Док. Для строительства и обслуживания жилого дома, хозяйственных построек и сооружений;	г. Севастополь, ул. Керченская, д. 68/1	40	23	17
794	91:03:001011:1546	Земли населённых пунктов	Для размещения административных зданий; Док. общественное управление ;	Российская Федерация, г. Севастополь, Ленинский р-н, ул. Кулакова, 37	964	94	870
795	91:03:001011:184	Земли населённых пунктов	Для размещения производственных и административных зданий, строений, сооружений и обслуживающих их объектов; Док. для обслуживания производственных помещений цеха №2;	г. Севастополь, ул. Кулакова, 19	496	20	476
796	91:03:001011:341	Земли населённых пунктов	Для иных видов использования, характерных для населённых пунктов; Док. Для обслуживания зданий и сооружений стационарной автозаправочной станции;	г. Севастополь, ул. Карантинная, 51	720	720	-



№ п/п	Кадастровый номер	Категория	Разрешенное использование	Местоположение (адрес)	Площадь, кв.м	Площадь земельного участка, кв. м	
						в границах красных линий	вне границ красных линий
797	91:03:001011:364	Земли населённых пунктов	Для индивидуальной жилой застройки; Док. для строительства и обслуживания жилого дома и хозяйственных построек;	г. Севастополь, ул. Кулакова, 51	247	17	230
798	91:03:001011:6	Земли населённых пунктов	Для индивидуальной жилой застройки; Док. для индивидуального жилищного строительства;	г. Севастополь, ул. Демидова, 32	880	141	739
799	91:03:001011:61	Земли населённых пунктов	Для индивидуальной жилой застройки; Док. для строительства и обслуживания жилого дома, хозяйственных построек и сооружений;	г. Севастополь, ул. Кулакова, земельный участок 62	301	11	290
800	91:03:001011:626	Земли населённых пунктов	Для индивидуальной жилой застройки; Док. для строительства и обслуживания жилого дома и хозяйственных построек;	г. Севастополь, ул. Щербака, 27	269	20	249
801	91:03:001011:76	Земли населённых пунктов	Для индивидуальной жилой застройки; Док. для строительства и обслуживания жилого дома, хозяйственных построек и сооружений;	г. Севастополь, Ленинский район, ул. Кулакова, 60	365	12	353
802	91:03:001011:843	Земли населённых пунктов	Для размещения объектов дошкольного, начального, общего и среднего (полного) общего образования; Док. образование и просвещение;	Российская Федерация, г. Севастополь, Ленинский район, ул. Новороссийская, 20	2603	22	2581

№ п/п	Кадастровый номер	Категория	Разрешенное использование	Местоположение (адрес)	Площадь, кв.м	Площадь земельного участка, кв. м	
						в границах красных линий	вне границ красных линий
803	91:03:001011:909	Земли населённых пунктов	Для объектов общественно-делового значения; Док. для обслуживания отельного комплекса и скважины;	г. Севастополь, ул. 6-я Бастионная, 46	9872	646	9226
804	91:03:001011:993	Земли населённых пунктов	Для размещения объектов здравоохранения; Док. Здравоохранение; Раз.исп. Здравоохранение;	Российская Федерация, г. Севастополь, Ленинский район, ул. Очаковцев, 14	1100	106	994
805	91:03:001012:470	Земли населённых пунктов	Для индивидуальной жилой застройки; Док. Для индивидуального жилищного строительства;	г. Севастополь, Ленинский район, ул. Шмидта, 24	468	6	462
806	91:03:001012:552	Земли населённых пунктов	Для индивидуальной жилой застройки; Док. Для строительства и обслуживания жилого дома и хозяйственных построек;	г. Севастополь, ул. Новороссийская, д. 72	264	7	257
807	91:03:001012:571*	Земли населённых пунктов	Для индивидуальной жилой застройки; Док. Для строительства и обслуживания жилого дома и хозяйственных построек;	г. Севастополь, ул. Керченская, д. 83	-	-	-
808	91:03:001012:9*	Земли населённых пунктов	Для размещения объектов торговли; Док. для реконструкции (строительства) и обслуживания торгово-офисного комплекса;	г. Севастополь, ул. Адмирала Октябрьского, 21/пл. Восставших, 4	-	-	-
809	91:03:001013:1096	Земли населённых пунктов	Для объектов общественно-делового значения; Док. для строительства остановочного павильона и строительства объекта торговли;	г. Севастополь, ул. Коммунистическая, (в районе дома № 38)	35	35	-

№ п/п	Кадастровый номер	Категория	Разрешенное использование	Местоположение (адрес)	Площадь, кв.м	Площадь земельного участка, кв. м	
						в границах красных линий	вне границ красных линий
810	91:03:001013:1207	Земли промышленности, энергетики, транспорта, связи, радиовещания, телевидения, информатики, земли для обеспечения космической деятельности, земли обороны, безопасности и земли иного специального назначения	Для размещения воздушных линий электропередачи; Док. для обслуживания существующих объектов электросетей - линия ВЛ-110 кВ ПС 11 - ПС 6;	г. Севастополь, Ленинский район, линия ВЛ-110 кВ ПС 11 - ПС 6, опора У-110-2 № 31	31	31	-
811	91:03:001013:151	Земли населённых пунктов	Для индивидуальной жилой застройки; Док. для индивидуального жилищного строительства;	г. Севастополь, ул. Революции 1905 года, д. 79	613	26	587
812	91:03:001013:1560	Земли населённых пунктов	Для индивидуальной жилой застройки; Док. Для строительства и обслуживания жилого дома, хозяйственных построек и сооружений;	г. Севастополь, Ленинский р-н, ул. Революции 1905 года, д. 80	634	180	454
813	91:03:001013:1573	Земли населённых пунктов	Для индивидуальной жилой застройки; Док. Для строительства и обслуживания жилого дома и хозяйственных построек;	г. Севастополь, ул. Голубца Ивана, д. 81	233	27	206

№ п/п	Кадастровый номер	Категория	Разрешенное использование	Местоположение (адрес)	Площадь, кв.м	Площадь земельного участка, кв. м	
						в границах красных линий	вне границ красных линий
814	91:03:001013:1766	Земли населённых пунктов	Для малоэтажной застройки; Док. малоэтажная многоквартирная жилая застройка;	Российская Федерация, г. Севастополь, Ленинский р-н, ул. Харьковская, 17	472	71	402
815	91:03:001013:40	Земли населённых пунктов	Для индивидуальной жилой застройки; Док. для строительства и обслуживания жилого дома, хозяйственных построек и сооружений ;	г. Севастополь, ул. Азарова Адмирала, земельный участок 86/1	157	116	41
816	91:03:001013:657	Земли населённых пунктов	Для индивидуальной жилой застройки; Док. для строительства и обслуживания жилого дома, хозяйственных построек и сооружений ;	г. Севастополь, ул. Адм. Азарова, д. 95, кв. 1,2	476	53	423
817	91:03:001013:876	Земли населённых пунктов	Для индивидуальной жилой застройки; Док. для строительства и обслуживания жилого дома, хозяйственных построек и сооружений;	г. Севастополь, ул. Революции 1905 г., д. 74	494	83	411
818	91:03:001014:196	Земли населённых пунктов	Для индивидуальной жилой застройки; Док. для строительства и обслуживания жилого дома, хозяйственных построек и сооружений ;	г. Севастополь, ул. Московская, д. 4	309	69	240
819	91:03:001014:274	Земли населённых пунктов	Для индивидуальной жилой застройки; Док. для строительства и обслуживания жилого дома, хозяйственных построек и сооружений ;	г. Севастополь, ул. Авдеева, д. 56	524	31	493

№ п/п	Кадастровый номер	Категория	Разрешенное использование	Местоположение (адрес)	Площадь, кв.м	Площадь земельного участка, кв. м	
						в границах красных линий	вне границ красных линий
820	91:03:001014:435	Земли населённых пунктов	Для индивидуальной жилой застройки; Док. для строительства и обслуживания жилого дома, хозяйственных построек и сооружений;	г. Севастополь, Ленинский район, ул. Матюшенко, д. 65	678	54	624
821	91:03:001014:615	Земли промышленности, энергетики, транспорта, связи, радиовещания, телевидения, информатики, земли для обеспечения космической деятельности, земли обороны, безопасности и земли иного специального назначения	Для размещения объектов электросетевого хозяйства; Док. для обслуживания существующих объектов электросетей;	г. Севастополь, Ленинский район, ВЛ-110 кв ПС11 - ПС6, У-110-2 № 27	25	25	-
822	91:03:001014:699*	Земли населённых пунктов	Для индивидуальной жилой застройки; Док. Для индивидуального жилищного строительства;	Российская Федерация, г. Севастополь, Ленинский район, ул. 5-го Декабря, 42	-	-	-
823	91:03:001014:755	Земли населённых пунктов	Для индивидуальной жилой застройки; Док. Для строительства и обслуживания жилого дома, хозяйственных построек и сооружений;	г. Севастополь, Ленинский р-н, ул. Ленинградская, д. 32	315	20	295

№ п/п	Кадастровый номер	Категория	Разрешенное использование	Местоположение (адрес)	Площадь, кв.м	Площадь земельного участка, кв. м	
						в границах красных линий	вне границ красных линий
824	91:03:001014:763	Земли населённых пунктов	Для индивидуальной жилой застройки; Док. Для строительства и обслуживания жилого дома, хозяйственных построек и сооружений;	г. Севастополь, ул. Мелитопольская, д. 18	501	40	461
825	91:03:001014:777	Земли населённых пунктов	Для индивидуальной жилой застройки; Док. Для строительства и обслуживания жилого дома, хозяйственных построек и сооружений;	г. Севастополь, ул. Декабристов, д. 61	477	6	471
826	91:03:001014:780	Земли населённых пунктов	Для индивидуальной жилой застройки; Док. Для строительства и обслуживания жилого дома, хозяйственных построек и сооружений;	г. Севастополь, ул. Матюшенко, д. 54	645	21	624
827	91:03:001015:1009	Земли населённых пунктов	Для размещения объектов дошкольного, начального, общего и среднего (полного) общего образования; Док. образование и просвещение;	Российская Федерация, г. Севастополь, Ленинский район, ул. Льва Толстого, д. 21	13088	141	12947
828	91:03:001015:1048	Земли населённых пунктов	Для индивидуальной жилой застройки; Док. для строительства и обслуживания жилого дома, хозяйственных построек и сооружений;	г. Севастополь, ул. Галины Прокопенко, д. 42	323	19	304
829	91:03:001015:1468	Земли населённых пунктов	Для иных видов использования, характерных для населённых пунктов; Док. для строительства и обслуживания ожидаемого павильона;	г. Севастополь, ул. Л. Толстого, 29-А	140	87	53

№ п/п	Кадастровый номер	Категория	Разрешенное использование	Местоположение (адрес)	Площадь, кв.м	Площадь земельного участка, кв. м	
						в границах красных линий	вне границ красных линий
830	91:03:001015:1664	Земли населённых пунктов	Для индивидуальной жилой застройки; Док. Для строительства и обслуживания жилого дома, хозяйственных построек и сооружений;	г. Севастополь, ул. Прокопенко Галины, д. 2	322	48	274
831	91:03:001015:1919	Земли населённых пунктов	Для индивидуальной жилой застройки; Док. для индивидуального жилищного строительства;	Российская Федерация, г. Севастополь, Ленинский р-н, пл. Пирогова, д. 1/1	204	6	198
832	91:03:001015:207	Земли населённых пунктов	Для индивидуальной жилой застройки; Док. для строительства и обслуживания жилого дома, хозяйственных построек и сооружений ;	г. Севастополь, ул. Прокопенко Галины, 40	169	11	158
833	91:03:001015:514	Земли населённых пунктов	Для многоквартирной застройки; Док. для обслуживания многоквартирного жилого дома;	г. Севастополь, ул. Кожанова, земельный участок 8	890	301	589
834	91:03:001015:516*	Земли населённых пунктов	Для индивидуальной жилой застройки; Док. для строительства и обслуживания жилого дома, хозяйственных построек и сооружений;	г. Севастополь, ул. Бестужева, земельный участок 12	-	-	-
835	91:03:001015:75	Земли населённых пунктов	Для индивидуальной жилой застройки; Док. для строительства и обслуживания жилого дома, хозяйственных построек и сооружений ;	г. Севастополь, Ленинский район, ул. Бестужева, 32	310	51	259
836	91:03:001015:970	Земли населённых пунктов	Для размещения объектов общественного питания; Док. для обслуживания кафе-бара;	г. Севастополь, ул. Гоголя, д. 28 В	105	26	79

№ п/п	Кадастровый номер	Категория	Разрешенное использование	Местоположение (адрес)	Площадь, кв.м	Площадь земельного участка, кв. м	
						в границах красных линий	вне границ красных линий
837	91:03:001016:116	Земли населённых пунктов	Для размещения административных зданий; Док. для обслуживания здания;	г. Севастополь, ул. 4-я Бастионная, 32	2584	402	2182
838	91:03:001016:118	Земли населённых пунктов	Связь (код 6.8)	г. Севастополь, пер. Язоновский, 8	1322	158	1164
839	91:03:001016:154	Земли населённых пунктов	Для размещения объектов торговли; Док. для обслуживания существующего отдельно стоящего здания торгового павильона с прилегающей территорией;	г. Севастополь, ул. 4-я Бастионная, 30	954	316	638
840	91:03:001016:176	Земли населённых пунктов	Для иных видов использования, характерных для населённых пунктов;	г. Севастополь, пл. Ушакова, 1	250	250	-
841	91:03:001016:244	Земли населённых пунктов	Для индивидуальной жилой застройки; Док. Для строительства и обслуживания жилого дома и хозяйственных построек;	г. Севастополь, ул. 4-я Бастионная, д. 17	285	21	264
842	91:03:001016:245	Земли населённых пунктов	Для индивидуальной жилой застройки; Док. Для строительства и обслуживания жилого дома и хозяйственных построек;	г. Севастополь, ул. 4-я Бастионная, д. 15	284	21	263
843	91:03:001016:37	Земли населённых пунктов	Магазины (код 4.4), амбулаторно-поликлиническое обслуживание (код 3.4.1)	г. Севастополь, ул. 4-я Бастионная, 3-А	271	14	257



№ п/п	Кadaстровый номер	Категория	Разрешенное использование	Местоположение (адрес)	Площадь, кв.м	Площадь земельного участка, кв. м	
						в границах красных линий	вне границ красных линий
844	91:03:001016:381	Земли населённых пунктов	Для размещения особо охраняемых историко-культурных и природных объектов (территорий); Док. Историческая;	Российская Федерация, г. Севастополь, Ленинский район, Исторический бульвар	141725	2101	139624
845	91:03:001016:405	Земли населённых пунктов	Для индивидуальной жилой застройки; Док. для строительства и обслуживания жилого дома, хозяйственных построек и сооружений;	г. Севастополь, Ленинский район, ул. 4-я Бастионная, 7	650	21	629
846	91:03:001016:460	Земли населённых пунктов	Для размещения административных зданий для обслуживания административного здания и вспомогательных сооружений;	г. Севастополь, ул. Гоголя, 5	811	94	717
847	91:03:001016:531	Земли населённых пунктов	Для стоянок автомобильного транспорта; Док. для обслуживания открытой автостоянки;	г. Севастополь, ул. 4-я Бастионная, д. 30-А	72	72	-
848	91:03:001016:544	Земли населённых пунктов	Для размещения административных зданий для обслуживания административного здания;	г. Севастополь, ул. 4-я Бастионная, д. 25	408	30	378
849	91:03:001016:777	Земли населённых пунктов	Для размещения производственных и административных зданий, строений, сооружений и обслуживающих их объектов;	г. Севастополь, ул. 4-я Бастионная, д. 28	3135	406	2729

№ п/п	Кadaстровый номер	Категория	Разрешенное использование	Местоположение (адрес)	Площадь, кв.м	Площадь земельного участка, кв. м	
						в границах красных линий	вне границ красных линий
850	91:03:001016:785*	Земли населённых пунктов	Для размещения производственных и административных зданий, строений, сооружений и обслуживающих их объектов; Для индивидуальной жилой застройки; Док. Для строительства и обслуживания жилого дома, хозяйственных построек и сооружений;	г. Севастополь, ул. 4-я Бастионная, д. 21а, 23	-	-	-
851	91:03:001016:788	Земли населённых пунктов	Для индивидуальной жилой застройки; Док. Для строительства и обслуживания жилого дома, хозяйственных построек и сооружений;	г. Севастополь, ул. 4-я Бастионная, д. 14	309	159	150
852	91:03:001016:792	Земли населённых пунктов	Для индивидуальной жилой застройки; Док. Для строительства и обслуживания жилого дома, хозяйственных построек и сооружений;	г. Севастополь, ул. 4-я Бастионная, д. 19	290	22	268
853	91:03:001016:793	Земли населённых пунктов	Для размещения индивидуальных гаражей; Док. Для обслуживания индивидуального каменного гаража;	г. Севастополь, ул. Гоголя, д. 7	24	12	12
854	91:03:001016:812	Земли населённых пунктов	Для индивидуальной жилой застройки; Док. Для строительства и обслуживания жилого дома и хозяйственных построек;	г. Севастополь, ул. 4-я Бастионная, д. 9	996	21	975
855	91:03:001016:84	Земли населённых пунктов	Для размещения объектов торговли; Док. Для реконструкции и обслуживания торгового объекта "Кипарис";	г. Севастополь, пл. Ушакова, 1	300	300	-

№ п/п	Кадастровый номер	Категория	Разрешенное использование	Местоположение (адрес)	Площадь, кв.м	Площадь земельного участка, кв. м	
						в границах красных линий	вне границ красных линий
856	91:03:001017:184	Земли населённых пунктов	Для иных видов использования, характерных для населённых пунктов; Док. для реконструкции и обслуживания автозаправочной станции № 45;	г. Севастополь, ул. О. Кошевого, 1	2314	2314	-
857	91:03:001017:453	Земли населённых пунктов	Для индивидуальной жилой застройки; Док. для строительства и обслуживания жилого дома, хозяйственных построек и сооружений;	г. Севастополь, Ленинский район, ул. Руднева, 47	1000	653	347
858	91:03:001017:457	Земли промышленности, энергетики, транспорта, связи, радиовещания, телевидения, информатики, земли для обеспечения космической деятельности, земли обороны, безопасности и земли иного специального назначения	Для размещения и эксплуатации иных объектов транспорта; Док. для обслуживания приватизированных зданий и сооружений автобазы;	г. Севастополь, ул. Ковпака, 5	24440	734	23706
859	91:03:001017:681	Земли населённых пунктов	Для индивидуальной жилой застройки; Док. Для индивидуального жилищного строительства; Раз.исп. Жилая застройка;	г. Севастополь, Ленинский район, ул. Авдеева, 4	998	12	986

№ п/п	Кадастровый номер	Категория	Разрешенное использование	Местоположение (адрес)	Площадь, кв.м	Площадь земельного участка, кв. м	
						в границах красных линий	вне границ красных линий
860	91:03:001017:984	Земли населённых пунктов	Для индивидуальной жилой застройки; Док. Для строительства и обслуживания жилого дома и хозяйственных построек;	г. Севастополь, ул. Авдеева, д. 5	430	51	379
861	91:03:001018:379	Земли населённых пунктов	Для индивидуальной жилой застройки; Док. для строительства и обслуживания жилого дома, хозяйственных построек и сооружений;	г. Севастополь, ул. Буденного, д. 24	451	208	243
862	91:03:001018:392	Земли населённых пунктов	Для размещения объектов здравоохранения; Док. Здравоохранение; Здравоохранение;	Российская Федерация, г. Севастополь, Ленинский район, ул. Супруна, 1	862	383	479
863	91:03:001018:393*	Земли населённых пунктов	Для размещения объектов, предназначенных для обеспечения обороны и безопасности; Док. обеспечение обороны и безопасности;	Российская Федерация, г. Севастополь, Ленинский район, в районе ул. Буденного, 4	-	-	-
864	91:03:001018:573	Земли населённых пунктов	Для индивидуальной жилой застройки; Док. Для строительства и обслуживания жилого дома, хозяйственных построек и сооружений ;	г. Севастополь, ул. Музыки Николая, д. 23	481	19	462
865	91:03:001018:595	Земли населённых пунктов	Для размещения объектов здравоохранения; Док. Здравоохранение;	Российская Федерация, г. Севастополь, Ленинский район, ул. Супруна, 19	1153	192	961

№ п/п	Кadaстровый номер	Категория	Разрешенное использование	Местоположение (адрес)	Площадь, кв.м	Площадь земельного участка, кв. м	
						в границах красных линий	вне границ красных линий
866	91:03:001019:103	Земли населённых пунктов	Для индивидуальной жилой застройки; Док. для строительства и обслуживания жилого дома, хозяйственных построек и сооружений;	г. Севастополь, Ленинский район, ул. Котовского, 42	420	50	370
867	91:03:001019:117	Земли населённых пунктов	Для индивидуальной жилой застройки; Док. для строительства и обслуживания жилого дома, хозяйственных построек и сооружений;	г. Севастополь, ул. Буденного, 59	782	49	733
868	91:03:001019:148	Земли населённых пунктов	Для индивидуальной жилой застройки; Док. Для индивидуального жилищного строительства;	г. Севастополь, ул. Котовского, 36-Б	425	168	257
869	91:03:001019:152	Земли населённых пунктов	Для индивидуальной жилой застройки; Док. Для индивидуального жилищного строительства;	г. Севастополь, ул. Чапаева, 50	619	11	608
870	91:03:001019:165*	Земли населённых пунктов	Для индивидуальной жилой застройки; Док. Для индивидуального жилищного строительства;	г. Севастополь, ул. Котовского, 24	-	-	-
871	91:03:001019:189	Земли сельскохозяйственного назначения	Для ведения гражданами садоводства и огородничества; Док. Для ведения индивидуального садоводства;	г. Севастополь, Ленинский р-н, снт Швейная фабрика, уч. 27	634	-	634
872	91:03:001019:26	Земли населённых пунктов	Для размещения объектов энергетики; Док. для обслуживания ТП-1046 ПС 35/6 кв №1 ;	г. Севастополь, ул. Котовского, в районе дома № 6	87	87	-

№ п/п	Кадастровый номер	Категория	Разрешенное использование	Местоположение (адрес)	Площадь, кв.м	Площадь земельного участка, кв. м	
						в границах красных линий	вне границ красных линий
873	91:03:001019:9	Земли населённых пунктов	Для размещения иных объектов промышленности; Док. для обслуживания зданий и сооружений фабрики мороженого;	г. Севастополь, по ул. Портовая, 4	5844	43	5801
874	91:03:002001:1719	Земли населённых пунктов	Для размещения объектов социального и коммунально-бытового назначения; Док. Социальное обслуживание;	Российская Федерация, г. Севастополь, Ленинский район, пр-кт Генерала Острякова, 36-А	2168	191	1977
875	91:03:002001:982	Земли населённых пунктов	Для размещения объектов торговли; Док. для обслуживания пристроенной части магазина и благоустройства прилегающей территории;	г. Севастополь, пр-кт Генерала Острякова, д. 60	1702	388	1314
876	91:03:002002:118	Земли населённых пунктов	Для иных видов использования, характерных для населённых пунктов; Док. обслуживание автотранспорта;	г. Севастополь, в районе пр. Ген. Острякова	4324	99	4225
877	91:03:002002:2437	Земли населённых пунктов	Для размещения объектов торговли; Док. Для размещения торгового павильона (№ 2) для осуществления предпринимательской деятельности;	г. Севастополь, в районе пр-кта Генерала Острякова, остановка общественного транспорта "магазин "Приветливый" (по направлению в центр)	19	19	-

№ п/п	Кадастровый номер	Категория	Разрешенное использование	Местоположение (адрес)	Площадь, кв.м	Площадь земельного участка, кв. м	
						в границах красных линий	вне границ красных линий
878	91:03:002002:365	Земли населённых пунктов	Для размещения объектов среднего профессионального и высшего профессионального образования; Док. образование и просвещение;	г. Севастополь, ул. Н. Музыки, 88, участок №2	2837	4	2833
879	91:03:002002:411	Земли населённых пунктов	Для объектов общественно-делового значения; Док. для реконструкции тира под выставочный комплекс с офисом и его обслуживание;	г. Севастополь, проспект Генерала Острякова, 15-А	1813	187	1626
880	91:03:002002:522	Земли населённых пунктов	Для размещения объектов торговли; Док. для обслуживания торгового павильона с навесом ожидания;	г. Севастополь, пр. Генерала Острякова, 33-А	126	126	-
881	91:03:002003:1009	Земли населённых пунктов	Для индивидуальной жилой застройки; Док. Для строительства и обслуживания жилого дома, хозяйственных построек и сооружений;	г. Севастополь, ул. Котовского, д. 25	665	660	5
882	91:03:002003:1036	Земли населённых пунктов	Для индивидуальной жилой застройки; Док. Для строительства и обслуживания жилого дома, хозяйственных построек и сооружений;	г. Севастополь, ул. Сапунская, д. 24	510	45	465
883	91:03:002003:1060	Земли населённых пунктов	Для индивидуальной жилой застройки; Док. Для строительства и обслуживания жилого дома, хозяйственных построек и сооружений;	г. Севастополь, ул. Котовского, д. 35	702	125	577

№ п/п	Кadaстровый номер	Категория	Разрешенное использование	Местоположение (адрес)	Площадь, кв. м	Площадь земельного участка, кв. м	
						в границах красных линий	вне границ красных линий
884	91:03:002003:1091	Земли населённых пунктов	Для индивидуальной жилой застройки; Док. Для строительства и обслуживания жилого дома, хозяйственных построек и сооружений ;	г. Севастополь, ул. Котовского, д. 11	321	173	148
885	91:03:002003:1190	Земли населённых пунктов	Для индивидуальной жилой застройки; Док. для индивидуального жилищного строительства ;	Российская Федерация, г. Севастополь, ул. Сапунская, 34	699	202	497
886	91:03:002003:122	Земли населённых пунктов	Для индивидуальной жилой застройки; Док. для строительства и обслуживания жилого дома, хозяйственных построек и сооружений;	г. Севастополь, переулок Сквозной, земельный участок 2	358	18	340
887	91:03:002003:16	Земли населённых пунктов	Для индивидуальной жилой застройки; Док. для строительства и обслуживания жилого дома, хозяйственных построек и сооружений;	г. Севастополь, ул. Короленко, д. 43-А	485	-	485
888	91:03:002003:192	Земли населённых пунктов	Для индивидуальной жилой застройки; Док. для строительства и обслуживания жилого дома, хозяйственных построек и сооружений;	г. Севастополь, Неровный тупик, земельный участок 6	341	40	301
889	91:03:002003:203	Земли населённых пунктов	Для индивидуальной жилой застройки; Док. для строительства и обслуживания жилого дома, хозяйственных построек и сооружений;	г. Севастополь, Ленинский район, ул. Сапунская, 5-А	265	16	249



№ п/п	Кadaстровый номер	Категория	Разрешенное использование	Местоположение (адрес)	Площадь, кв.м	Площадь земельного участка, кв. м	
						в границах красных линий	вне границ красных линий
890	91:03:002003:218	Земли населённых пунктов	Для индивидуальной жилой застройки; Док. для строительства и обслуживания жилого дома, хозяйственных построек и сооружений;	г. Севастополь, ул. Ватутина, д. 23-К	900	10	890
891	91:03:002003:253	Земли населённых пунктов	Для индивидуальной жилой застройки; Док. для строительства и обслуживания жилого дома и хозяйственных построек;	г. Севастополь, ул. Нины Ониловой, 61	760	20	740
892	91:03:002003:26	Земли населённых пунктов	Для индивидуальной жилой застройки; Док. для строительства и обслуживания жилого дома, хозяйственных построек и сооружений;	г. Севастополь, Ленинский район, ул. Сергея Лазо, 17	548	10	538
893	91:03:002003:392	Земли населённых пунктов	Для индивидуальной жилой застройки; Док. для строительства и обслуживания жилого дома, хозяйственных построек и сооружений;	г. Севастополь, ул. Террасная, 13	613	28	585
894	91:03:002003:511	Земли населённых пунктов	Для индивидуальной жилой застройки; Док. для строительства и обслуживания жилого дома, хозяйственных построек и сооружений;	г. Севастополь, ул. Котовского, д. 3	580	161	419
895	91:03:002003:54	Земли населённых пунктов	Для индивидуальной жилой застройки; Док. для строительства и обслуживания жилого дома и хозяйственных построек (приусадебный участок);	г. Севастополь, по ул. Кочубея, 50	601	173	428

№ п/п	Кадастровый номер	Категория	Разрешенное использование	Местоположение (адрес)	Площадь, кв.м	Площадь земельного участка, кв. м	
						в границах красных линий	вне границ красных линий
896	91:03:002003:634	Земли населённых пунктов	Для индивидуальной жилой застройки; Док. для строительства и обслуживания жилого дома, хозяйственных построек и сооружений;	г. Севастополь, ул. Элеваторная, д. 6	472	29	443
897	91:03:002003:636	Земли населённых пунктов	Для индивидуальной жилой застройки; Док. Для строительства и обслуживания жилого дома, хозяйственных построек и сооружений;	г. Севастополь, Неровный тупик, д. 20	283	15	268
898	91:03:002003:769	Земли населённых пунктов	Для индивидуальной жилой застройки; Док. Для индивидуального жилищного строительства; Раз.исп. Жилая застройка;	г. Севастополь, ул. Вагутина, д. 10	304	34	270
899	91:03:002003:83	Земли населённых пунктов	Для индивидуальной жилой застройки; Док. для строительства и обслуживания жилого дома и хозяйственных построек;	г. Севастополь, ул. О. Кошевого, д. 30	792	9	783
900	91:03:002003:952	Земли населённых пунктов	Для многоэтажной застройки; Док. многоэтажная жилая застройка (высотная застройка);	Российская Федерация, г. Севастополь, Ленинский район, ул. Н. Музыки, 25	3867	754	3113
901	91:03:002003:985	Земли населённых пунктов	Для индивидуальной жилой застройки; Док. Для индивидуального жилищного строительства;	г. Севастополь, ул. Котовского, 35-А	250	37	213

№ п/п	Кadaстровый номер	Категория	Разрешенное использование	Местоположение (адрес)	Площадь, кв.м	Площадь земельного участка, кв. м	
						в границах красных линий	вне границ красных линий
902	91:03:002004:104	Земли населённых пунктов	Для индивидуальной жилой застройки; Док. для строительства и обслуживания жилого дома, хозяйственных построек и сооружений;	г. Севастополь, ул. Маршала Бирюзова, 2-А	1000	1000	-
903	91:03:002004:15	Земли населённых пунктов	Для индивидуальной жилой застройки; Док. для строительства и обслуживания жилого дома, хозяйственных построек и сооружений;	г. Севастополь, проезд Коробкова, д. 34	557	24	533
904	91:03:002004:191	Земли населённых пунктов	Для индивидуальной жилой застройки; Док. для строительства и обслуживания жилого дома, хозяйственных построек и сооружений;	г. Севастополь, ул. Хабаровская, 3	763	62	701
905	91:03:002004:291	Земли населённых пунктов	Для индивидуальной жилой застройки; Док. Для индивидуального жилищного строительства; Раз.исп. Жилая застройка;	г. Севастополь, ул. Ватутина, 55-б	886	18	868
906	91:03:002004:475	Земли населённых пунктов	Для индивидуальной жилой застройки; Док. Для строительства и обслуживания жилого дома, хозяйственных построек и сооружений;	г. Севастополь, ул. Музыки Николая, д. 51	537	31	506
907	91:03:002005:148	Земли населённых пунктов	Для размещения объектов торговли; Док. для строительства и обслуживания торгового объекта (продовольственного магазина);	г. Севастополь, по пр-кту Генерала Острякова (район дома 128, 132)	62	47	15

№ п/п	Кадастровый номер	Категория	Разрешенное использование	Местоположение (адрес)	Площадь, кв.м	Площадь земельного участка, кв. м	
						в границах красных линий	вне границ красных линий
908	91:03:002005:1742	Земли промышленности, энергетики, транспорта, связи, радиовещания, телевидения, информатики, земли для обеспечения космической деятельности, земли обороны, безопасности и земли иного специального назначения	Для размещения воздушных линий электропередачи; Док. для обслуживания существующих объектов электросетей;	г. Севастополь, Ленинский район, ВЛ-110 кв ПС 17 - ПС 11, У-110-1 № 5	58	58	-
909	91:03:002005:2102	Земли населённых пунктов	Для размещения объектов торговли; Док. Для реконструкции и обслуживания здания мебельного магазина;	г. Севастополь, ул. Хрусталева, д. 65	4353	1917	2436
910	91:03:002005:285	Земли населённых пунктов	Для размещения объектов торговли; Док. Рынки ;	г. Севастополь, ул. Силаева, 8	16022	14555	1467
911	91:03:002005:374	Земли населённых пунктов	Для размещения объектов предпринимательской деятельности; Док. Для обслуживания торгового комплекса с навесом ожидания;	г. Севастополь, проспект Генерала Острякова, 128-А	149	149	-

№ п/п	Кадастровый номер	Категория	Разрешенное использование	Местоположение (адрес)	Площадь, кв.м	Площадь земельного участка, кв. м	
						в границах красных линий	вне границ красных линий
912	91:03:002005:391	Земли населённых пунктов	Для иных видов использования, характерных для населённых пунктов; Док. для окончания строительства и обслуживания жилого дома со встроенно-пристроенными помещениями бытового обслуживания;	г. Севастополь, пр. Генерала Острякова, 136 (земельный участок № 2)	2288	35	2253
913	91:03:002005:514	Земли населённых пунктов	Для размещения объектов торговли; Док. для строительства и обслуживания магазина "Хлеб";	г. Севастополь, пр. Генерала Острякова, 130-А	72	72	-
914	91:03:002006:102	Земли населённых пунктов	Для ведения гражданами садоводства и огородничества; Док. для ведения садоводства;	г. Севастополь, Ленинский район, в границах землепользования СТ "Куликово поле", участок № 94	698	149	549
915	91:03:002006:157	Земли населённых пунктов	Для ведения гражданами садоводства и огородничества; Док. Для ведения индивидуального садоводства;	г. Севастополь, Ленинский район, в границах СТ "Куликово поле", уч. № 100	910	910	-
916	91:03:002006:172	Земли населённых пунктов	Для ведения гражданами садоводства и огородничества; Док. для ведения садоводства;	г. Севастополь, Ленинский район, в границах землепользования СТ "Куликово поле", уч. 101	758	758	-
917	91:03:002006:193	Земли населённых пунктов	Для размещения объектов общественного питания; Док. Для реконструкции и обслуживания МАФ кафе-бара с летней площадкой;	г. Севастополь, пр. Ген. Острякова (в р-не магазина "Океан")	240	240	-

№ п/п	Кадастровый номер	Категория	Разрешенное использование	Местоположение (адрес)	Площадь, кв. м	Площадь земельного участка, кв. м	
						в границах красных линий	вне границ красных линий
918	91:03:002006:208	Земли населённых пунктов	Для индивидуальной жилой застройки; Док. для индивидуального жилищного строительства ;	Российская Федерация, г. Севастополь, Ленинский район, пер. Косогорный, д. 31	458	97	361
919	91:03:002006:209	Земли населённых пунктов	Для индивидуальной жилой застройки; Док. для индивидуального жилищного строительства ;	Российская Федерация, г. Севастополь, Ленинский район, пер. Косогорный, д. 39	504	285	219
920	91:03:002006:227	Земли населённых пунктов	Для иных видов использования, характерных для населённых пунктов; Док. для обслуживания торгового комплекса "Океан";	г. Севастополь, пр. Генерала Острякова, 65-а/40	4507	1167	3340
921	91:03:002006:245	Земли населённых пунктов	Для ведения гражданами садоводства и огородничества; Док. Ведение садоводства;	г. Севастополь, Ленинский район, в границах землепользования СТ "Куликово поле", участок № 128	444	69	375

№ п/п	Кadaстровый номер	Категория	Разрешенное использование	Местоположение (адрес)	Площадь, кв.м	Площадь земельного участка, кв. м	
						в границах красных линий	вне границ красных линий
922	91:03:002006:253*	Земли промышленности, энергетики, транспорта, связи, радиовещания, телевидения, информатики, земли для обеспечения космической деятельности, земли обороны, безопасности и земли иного специального назначения	Для размещения производственных и административных зданий, строений, сооружений и обслуживающих их объектов;	г. Севастополь, Ленинский р-н, ВЛ-110 кв ТЭЦ - ПС 11, В-110-2 № 4	-	-	-
923	91:03:002006:256	Земли сельскохозяйственного назначения	Для ведения гражданами садоводства и огородничества; Док. Для ведения индивидуального садоводства;	г. Севастополь, Ленинский р-н, снт Куликово Поле, уч. 92	736	736	-
924	91:03:002006:260	Земли сельскохозяйственного назначения	Для ведения гражданами садоводства и огородничества; Док. Для ведения садоводства;	г. Севастополь, Ленинский р-н, снт Куликово Поле, уч. 93а (2)	202	202	-
925	91:03:002006:261	Земли сельскохозяйственного назначения	Для ведения гражданами садоводства и огородничества; Док. Для ведения садоводства;	г. Севастополь, Ленинский р-н, снт Куликово Поле, уч. 93а (1)	223	45	178

№ п/п	Кadaстровый номер	Категория	Разрешенное использование	Местоположение (адрес)	Площадь, кв.м	Площадь земельного участка, кв. м	
						в границах красных линий	вне границ красных линий
926	91:03:002006:91	Земли населённых пунктов	Для ведения гражданами садоводства и огородничества; Док. ведение огородничества;	г. Севастополь, Ленинский район, пр-кт Генерала Острякова, за магазином "Океан"	6037	3459	2578
927	91:03:002006:93	Земли населённых пунктов	Для ведения гражданами садоводства и огородничества; Док. для ведения индивидуального садоводства;	г. Севастополь, Ленинский район, в границах землепользования СТ "Куликово поле", уч. № 93	648	452	196
928	91:03:002007:2247	Земли населённых пунктов	Для иных видов использования, характерных для населённых пунктов; Док. для строительства летней площадки без права капитального строительства;	г. Севастополь, пр. Ген. Острякова, № 123 "Б"	80	80	-
929	91:03:002007:2249	Земли населённых пунктов	Для иных видов использования, характерных для населённых пунктов; Док. для обслуживания 14/25 доли торгового павильона с навесом ожидания;	г. Севастополь, пр. Генерала Острякова, 123 Б (остановка "ул. Ген. Хрюкина")	36	36	-
930	91:03:002007:2574	Земли населённых пунктов	Для иных видов использования, характерных для населённых пунктов; Док. для строительства и обслуживания торгового павильона;	г. Севастополь, пр. Генерала Острякова, 71-А	80	80	-
931	91:03:002007:2578	Земли населённых пунктов	Для иных видов использования, характерных для населённых пунктов; Док. Магазины, автомобильный транспорт ;	г. Севастополь, в районе проспекта Генерала Острякова на остановке "ул. Ген. Хрюкина" (в центр)	100	100	-



№ п/п	Кадастровый номер	Категория	Разрешенное использование	Местоположение (адрес)	Площадь, кв.м	Площадь земельного участка, кв. м	
						в границах красных линий	вне границ красных линий
932	91:03:002007:2829	Земли населённых пунктов	Для иных видов использования, характерных для населённых пунктов; Док. Для строительства и обслуживания офисно-торгового павильона;	г. Севастополь, пр. Генерала Острякова (в районе дома № 123)	200	200	-
933	91:03:002007:3542	Земли населённых пунктов	Для объектов общественного-делового значения; Док. для обслуживания торгового павильона в составе оstanовочного комплекса;	г. Севастополь, пр. Генерала Острякова, 121-А	100	100	-
934	91:03:002007:3708	Земли населённых пунктов	Для размещения объектов торговли; Док. Реконструкция без увеличения этажности и обслуживания торгового павильона;	г. Севастополь, пр. Генерала Острякова, 123-а	44	44	-
935	91:03:002007:3744	Земли населённых пунктов	Для иных видов использования, характерных для населённых пунктов; Док. Для реконструкции (в составе существующего) оstanовочного комплекса;	г. Севастополь, пр. Генерала Острякова (остановка "22 школа" в центр)	64	64	-
936	91:03:002007:568	Земли населённых пунктов	Для размещения объектов торговли; Док. для расширения (строительства подсобных помещений) существующего торгового павильона;	г. Севастополь, по пр-кту Генерала Острякова в районе жилого дома № 123-В	34	34	-
937	91:03:002009:2745	Земли населённых пунктов	Для размещения объектов торговли; Док. для размещения и обслуживания существующего торгового павильона;	г. Севастополь, пр. Ген. Острякова, 198	54	54	-

№ п/п	Кадастровый номер	Категория	Разрешенное использование	Местоположение (адрес)	Площадь, кв.м	Площадь земельного участка, кв. м	
						в границах красных линий	вне границ красных линий
938	91:03:002009:2956	Земли населённых пунктов	Для размещения объектов торговли; Док. Для обслуживания продовольственного магазина с благоустройством;	г. Севастополь, пр. Ген. Острякова, 148-Б	84	84	-
939	91:03:002009:3035	Земли населённых пунктов	Для размещения объектов торговли; Док. Для размещения объекта малой архитектурной формы (торговый павильон) для осуществления предпринимательской деятельности;	г. Севастополь, пр-кт Генерала Острякова, уч. 198	17	17	-
940	91:03:002009:3046	Земли населённых пунктов	Для размещения объектов делового назначения, в том числе офисных центров; Док. Для строительства и обслуживания офисно-бытового здания;	г. Севастополь, пр-кт Генерала Острякова, д. 1706	450	188	262
941	91:03:002009:3047	Земли населённых пунктов	Для размещения объектов торговли; Док. Для размещения торгового павильона (№ 4) для осуществления предпринимательской деятельности;	г. Севастополь, ул. Хрусталева, д. 139, в районе	19	19	-
942	91:03:002009:3048	Земли населённых пунктов	Для размещения объектов торговли; Док. Для размещения объекта малой архитектурной формы для осуществления предпринимательской деятельности;	г. Севастополь, ул. Хрусталева, д. 139, в районе	19	19	-

№ п/п	Кадастровый номер	Категория	Разрешенное использование	Местоположение (адрес)	Площадь, кв.м	Площадь земельного участка, кв. м	
						в границах красных линий	вне границ красных линий
943	91:03:002009:3049	Земли населённых пунктов	Для размещения объектов торговли; Док. Для размещения объекта малой архитектурной формы для осуществления предпринимательской деятельности;	г. Севастополь, ул. Хрусталева, д. 139, в районе	19	19	-
944	91:03:002009:3050	Земли населённых пунктов	Для размещения объектов торговли; Док. Для размещения малой архитектурной формы - торгового павильона № 5 для осуществления предпринимательской деятельности;	г. Севастополь, ул. Хрусталева, д. 137, в районе	19	19	-
945	91:03:002009:3051	Земли населённых пунктов	Для размещения объектов торговли; Док. Для размещения малой архитектурной формы - торгового павильон (№ 4) для осуществления предпринимательской деятельности;	г. Севастополь, ул. Хрусталева, д. 137, в районе	19	19	-
946	91:03:002009:3052	Земли населённых пунктов	Для размещения объектов торговли; Док. Для размещения малой архитектурной формы - торгового павильон (№ 3) для осуществления предпринимательской деятельности;	г. Севастополь, ул. Хрусталева, д. 137, в районе	19	19	-

№ п/п	Кадастровый номер	Категория	Разрешенное использование	Местоположение (адрес)	Площадь, кв. м	Площадь земельного участка, кв. м	
						в границах красных линий	вне границ красных линий
947	91:03:002009:3053	Земли населённых пунктов	Для размещения объектов торговли; Док. Для размещения малой архитектурной формы - торговый павильон (№ 2) для осуществления предпринимательской деятельности;	г. Севастополь, ул. Хрусталева, д. 137, в районе	19	19	-
948	91:03:002009:3054	Земли населённых пунктов	Для размещения объектов торговли; Док. Для размещения малой архитектурной формы - торговый павильон (№ 1) для осуществления предпринимательской деятельности;	г. Севастополь, ул. Хрусталева, д. 137, в районе	19	19	-
949	91:03:002009:3055	Земли населённых пунктов	Для размещения объектов торговли; Док. Для размещения торгового павильона (№ 3) для осуществления предпринимательской деятельности;	г. Севастополь, ул. Хрусталева, д. 139, в районе	19	19	-
950	91:03:002009:3104*	Земли населённых пунктов	Для размещения объектов торговли; Док. Для строительства и обслуживания павильона ожидания с объектами торговли (аптека);	г. Севастополь, пр-кт Генерала Острякова, (остановка "Ул. Генерала Лебедея" из города)	-	-	-
951	91:03:002009:465	Земли населённых пунктов	Для размещения объектов торговли; Док. для обслуживания торгового павильона;	г. Севастополь, пр. Генерала Острякова, 148-А	49	49	-

№ п/п	Кадастровый номер	Категория	Разрешенное использование	Местоположение (адрес)	Площадь, кв.м	Площадь земельного участка, кв. м	
						в границах красных линий	вне границ красных линий
952	91:03:002009:724	Земли населённых пунктов	Для иных видов использования, характерных для населённых пунктов; Док. для строительства и обслуживания остановочного комплекса;	г. Севастополь, пр. Генерала Острякова, 152-В	360	360	-
953	91:03:002009:871	Земли населённых пунктов	Для размещения объектов, характерных для населённых пунктов; Док. для реконструкции и обслуживания павильона ожидания с объектами торговли;	г. Севастополь, пр-кт Генерала Острякова, 192-Г	500	485	15
954	91:03:002010:1066	Земли населённых пунктов	Для размещения объектов общественного питания; Док. для обслуживания детского кафе-магазина;	г. Севастополь, пр. Генерала Острякова, 209-Д	80	80	-
955	91:03:002010:1112	Земли населённых пунктов	Для иных видов использования, характерных для населённых пунктов; Док. Для обслуживания существующего остановочного торгового комплекса;	г. Севастополь, пр. Генерала Острякова, 225-а	766	20	746
956	91:03:002010:119	Земли населённых пунктов	Для размещения объектов торговли; Док. для размещения существующего торгового киоска;	г. Севастополь, пр. Генерала Острякова, 143-В	46	46	-
957	91:03:002010:1755	Земли населённых пунктов	Для размещения объектов торговли; Док. для реконструкции имущества в торговый комплекс и его обслуживание;	г. Севастополь, пр-кт Генерала Острякова, 149-А	4000	1822	2178

№ п/п	Кадастровый номер	Категория	Разрешенное использование	Местоположение (адрес)	Площадь, кв.м	Площадь земельного участка, кв. м	
						в границах красных линий	вне границ красных линий
958	91:03:002010:1760	Земли населённых пунктов	Для размещения объектов торговли; Док. для реконструкции и обслуживания торгового сооружения с навесом для ожидания общественного транспорта;	г. Севастополь, пр. Генерала Острякова, 225-Б	520	14	506
959	91:03:002010:2974	Земли населённых пунктов	Для иных видов использования, характерных для населённых пунктов; Док. для обслуживания торгового павильона;	г. Севастополь, пр-кт Генерала Острякова, 169-Б	30	30	-
960	91:03:002010:2987	Земли населённых пунктов	Для иных видов использования, характерных для населённых пунктов; Док. для строительства и обслуживания общественно-торгового центра;	г. Севастополь, пр. Генерала Острякова, 135	399	399	-
961	91:03:002010:3050	Земли населённых пунктов	Для размещения объектов торговли; Док. Для обслуживания торгового павильона "Молочная сказка";	г. Севастополь, пр. Ген. Острякова, 211-Д	40	40	-
962	91:03:002010:3156	Земли населённых пунктов	Для размещения объектов торговли; Док. Для размещения существующего торгового киоска по ремонту часов для осуществления предпринимательской деятельности;	г. Севастополь, пр-кт Генерала Острякова, уч. 153	13	13	-
963	91:03:002010:3157	Земли населённых пунктов	Для размещения объектов торговли; Док. Для осуществления предпринимательской деятельности без права капитальной застройки;	г. Севастополь, ул. Генерала Хрюкина, уч. 8а	19	19	-

№ п/п	Кadaстровый номер	Категория	Разрешенное использование	Местоположение (адрес)	Площадь, кв.м	Площадь земельного участка, кв. м	
						в границах красных линий	вне границ красных линий
964	91:03:002010:3158	Земли населённых пунктов	Для размещения объектов торговли; Док. Для осуществления предпринимательской деятельности без права капитальной застройки;	г. Севастополь, ул. Генерала Хрюкина, уч. 8а	19	19	-
965	91:03:002010:3161	Земли населённых пунктов	Для размещения объектов торговли; Док. Для строительства и обслуживания торгового павильона;	г. Севастополь, ул. Генерала Лебедея, д. 8а	230	20	210
966	91:03:002010:3162*	Земли населённых пунктов	Для размещения объектов торговли; Док. Для строительства и обслуживания торгового павильона;	г. Севастополь, пр-кт Генерала Острякова, район дома № 169а	-	-	-
967	91:03:002010:3165	Земли населённых пунктов	Для размещения объектов торговли; Док. Для строительства и обслуживания торгового ряда;	г. Севастополь, ул. Генерала Хрюкина, д. 8г	880	880	-
968	91:03:002010:3166	Земли населённых пунктов	Для размещения объектов торговли; Док. Для размещения объекта малой архитектурной формы для осуществления предпринимательской деятельности;	г. Севастополь, Ленинский р-н, пр-кт Генерала Острякова, д. 169а	25	25	-
969	91:03:002010:3247	Земли населённых пунктов	Для размещения объектов торговли; Док. Для расположения объекта малой архитектурной формы для осуществления предпринимательской деятельности;	г. Севастополь, ул. Генерала Лебедея, уч. 6	34	34	-

№ п/п	Кадастровый номер	Категория	Разрешенное использование	Местоположение (адрес)	Площадь, кв.м	Площадь земельного участка, кв. м	
						в границах красных линий	вне границ красных линий
970	91:03:002010:3249*	Земли населённых пунктов	Для размещения объектов торговли; Док. Для обслуживания магазина промтоваров;	г. Севастополь, пр-кт Генерала Острякова, д. 155	-	-	-
971	91:03:002010:450	Земли населённых пунктов	Для иных видов жилой застройки; Док. для реконструкции существующего товарного павильона и его обслуживания, благоустройства территории;	г. Севастополь, проспект Генерала Острякова, д. 155-3	90	5	85
972	91:03:002010:557	Земли населённых пунктов	Для размещения объектов торговли; Док. для обслуживания торгового павильона (в составе единого комплекса) и благоустройства прилегающей территории;	г. Севастополь, пр. Генерала Острякова, д. 155-К	206	206	-
973	91:03:002010:886	Земли населённых пунктов	Для иных видов использования, характерных для населённых пунктов; Док. для реконструкции (расширения) существующего универсального магазина;	г. Севастополь, пр-кт Генерала Острякова, 155-В/1	66	66	-
974	91:03:002011:103	Земли населённых пунктов	Для многоквартирной застройки; Док. для строительства 16-квартирного жилого дома со встроенно пристроенным магазином;	г. Севастополь, ул. Хрусталева, 173, корпус 7	1965	-	1965
975	91:03:002011:1315	Земли населённых пунктов	Для размещения объектов торговли; Док. Для обслуживания здания магазина по пр. Генерала Острякова, 166а;	г. Севастополь, пр-кт Генерала Острякова, д. 246, кв 1	609	124	485



№ п/п	Кадастровый номер	Категория	Разрешенное использование	Местоположение (адрес)	Площадь, кв.м	Площадь земельного участка, кв. м	
						в границах красных линий	вне границ красных линий
976	91:03:002011:1322	Земли населённых пунктов	Для размещения объектов торговли; Док. Для размещения малой архитектурной формы - торговый павильон (№ 1) для осуществления предпринимательской деятельности;	г. Севастополь, ш. Балаклавское, 5 км, в районе рынка	19	19	-
977	91:03:002011:1323	Земли населённых пунктов	Для размещения объектов торговли; Док. Для размещения малой архитектурной формы - торговый павильон (№2) для осуществления предпринимательской деятельности;	г. Севастополь, ш. Балаклавское, 5 км, в районе рынка	19	19	-
978	91:03:002011:50	Земли населённых пунктов	Для размещения объектов торговли; Док. для обслуживания ожидающего павильона с объектами торговли;	г. Севастополь, пр. Генерала Острякова, 248-Б	136	136	-
979	91:03:002011:86	Земли населённых пунктов	Для многоквартирной застройки; Док. для строительства и обслуживания жилого многоквартирного комплекса;	г. Севастополь, пр. Генерала Острякова, 244	5430	-	5430
980	91:03:002013:70	Земли населённых пунктов	Для ведения гражданами садоводства и огородничества; Док. для ведения садоводства;	г. Севастополь, Ленинский район, в границах землепользования СТ "Тополек", уч. № 159	503	42	461
981	91:03:002013:97	Земли населённых пунктов	Для ведения гражданами садоводства и огородничества; Док. Ведение садоводства;	г. Севастополь, Ленинский район, в границах СТ "Тополек", уч. № 104	843	28	815

№ п/п	Кадастровый номер	Категория	Разрешенное использование	Местоположение (адрес)	Площадь, кв.м	Площадь земельного участка, кв. м	
						в границах красных линий	вне границ красных линий
982	91:03:002014:11	Земли населённых пунктов	Для индивидуальной жилой застройки; Док. для строительства и обслуживания жилого дома, хозяйственных построек и сооружений;	г. Севастополь, ул. Мельникова, 48	1000	71	929
983	91:03:002014:236	Земли населённых пунктов	Для индивидуальной жилой застройки; Док. для строительства и обслуживания жилого дома, хозяйственных построек и сооружений;	г. Севастополь, ул. Апошанского, 9	841	11	830
984	91:03:002014:301	Земли населённых пунктов	Для индивидуальной жилой застройки; Док. для строительства и обслуживания жилого дома, хозяйственных построек и сооружений;	г. Севастополь, ул. Мельникова, 17	800	179	621
985	91:03:002014:302	Земли населённых пунктов	Для индивидуальной жилой застройки; Док. для строительства и обслуживания жилого дома, хозяйственных построек и сооружений;	г. Севастополь, ул. Мельникова, 15	800	372	428
986	91:03:002014:335	Земли населённых пунктов	Для индивидуальной жилой застройки; Док. для строительства и обслуживания жилого дома, хозяйственных построек и сооружений;	г. Севастополь, ул. Мельникова, 13	700	121	579
987	91:03:002014:4	Земли населённых пунктов	Для индивидуальной жилой застройки; Док. для строительства и обслуживания жилого дома, хозяйственных построек и сооружений ;	г. Севастополь, Ленинский район, ул. Мельникова, 28	972	-	972

№ п/п	Кадастровый номер	Категория	Разрешенное использование	Местоположение (адрес)	Площадь, кв.м	Площадь земельного участка, кв. м	
						в границах красных линий	вне границ красных линий
988	91:03:002014:42*	Земли населённых пунктов	Для индивидуальной жилой застройки; Док. для строительства и обслуживания жилого дома, хозяйственных построек и сооружений ;	г. Севастополь, ул. Мельникова, 46	-	-	-
989	91:03:002014:43*	Земли населённых пунктов	Для индивидуальной жилой застройки; Док. для строительства и обслуживания жилого дома, хозяйственных построек и сооружений ;	г. Севастополь, ул. Мельникова, 44	-	-	-
990	91:03:002017:116	Земли населённых пунктов	Для размещения иных особо охраняемых историко-культурных и природных объектов (территорий); Док. для изучения, охраны и реставрации памятников;	г. Севастополь, Балаклавский район, Хомутовая балка, (участок № 17/1)	72562	72562	-
991	91:03:002017:254	Земли населённых пунктов	Для ведения гражданами садоводства и огородничества; Док. Ведение садоводства; Раз.исп. Садоводство;	г. Севастополь, Ленинский район, в границах землепользования СТ "Надежда", уч.№1	460	44	416
992	91:03:002017:315	Земли населённых пунктов	Для индивидуальной жилой застройки; Док. Для строительства и обслуживания жилого дома, хозяйственных построек и сооружений;	г. Севастополь, Ленинский р-н, ш Генерала Моргунова, д. 209	1000	-	1000
993	91:03:002018:2	Земли населённых пунктов	Для индивидуальной жилой застройки; Док. для строительства и обслуживания жилого дома, хозяйственных построек и сооружений;	г. Севастополь, Городское шоссе, 9	963	470	493

№ п/п	Кадастровый номер	Категория	Разрешенное использование	Местоположение (адрес)	Площадь, кв.м	Площадь земельного участка, кв. м	
						в границах красных линий	вне границ красных линий
994	91:03:002018:7	Земли населённых пунктов	Для размещения объектов транспорта; Док. для размещения автостоянки на 500 мест;	г. Севастополь, на перекрестке пр. Ген. Острякова и дороги на Максимову дачу	6688	898	5790
995	91:03:002019:26	Земли населённых пунктов	Для размещения объектов торговли; Док. Рынки;	г. Севастополь, Балаклавское шоссе, 1/1	866	866	-
996	91:03:002019:27	Земли населённых пунктов	Для размещения объектов торговли; Док. Рынки;	г. Севастополь, Балаклавское шоссе, 1	14432	3061	11371
997	91:03:002019:29	Земли населённых пунктов	Для иных видов использования, характерных для населённых пунктов; Док. объекты придорожного сервиса;	г. Севастополь, Балаклавское шоссе, 5	1220	88	1132
998	91:03:002019:41*	Земли населённых пунктов	Для иных видов использования, характерных для населённых пунктов; Док. для строительства и обслуживания автосервиса с автосалоном;	г. Севастополь, Балаклавское шоссе, 17	-	-	-
999	91:03:002019:43	Земли населённых пунктов	Для индивидуальной жилой застройки; Док. Для строительства и обслуживания жилого дома, хозяйственных построек и сооружений;	г. Севастополь, Городское шоссе, 27-А	700	29	671
1000	91:03:002019:57*	Земли населённых пунктов	Для индивидуальной жилой застройки; Док. для строительства и обслуживания жилого дома, хозяйственных построек и сооружений;	г. Севастополь, Городское шоссе, 5Б/2	-	-	-

№ п/п	Кадастровый номер	Категория	Разрешенное использование	Местоположение (адрес)	Площадь, кв.м	Площадь земельного участка, кв. м	
						в границах красных линий	вне границ красных линий
100 1	91:03:002019:58*	Земли населённых пунктов	Для индивидуальной жилой застройки; Док. для строительства и обслуживания жилого дома, хозяйственных построек и сооружений ;	г. Севастополь, Городское шоссе, 5Б/1	-	-	-
100 2	91:03:002019:61	Земли населённых пунктов	Для размещения объектов общественного питания; Док. для строительства и обслуживания предприятия общественного питания с офисом;	г. Севастополь, Городское шоссе, 3-а	135	-	135
100 3	91:03:002019:67	Земли населённых пунктов	Для иных видов использования, характерных для населённых пунктов; Док. для строительства и обслуживания мебельного производства;	г. Севастополь, Городское шоссе, 25	601	157	444
100 4	91:03:002019:68	Земли населённых пунктов	Для иных видов использования, характерных для населённых пунктов; Док. для строительства и обслуживания мебельного производства;	г. Севастополь, Городское шоссе, 27	600	182	418
100 5	91:03:002020:144	Земли населённых пунктов	Для индивидуальной жилой застройки; Док. для строительства и обслуживания жилого дома, хозяйственных построек и сооружений ;	г. Севастополь, ул. Сельская, земельный участок 33	319	319	-
100 6	91:03:002020:226	Земли населённых пунктов	Для индивидуальной жилой застройки; Док. для строительства и обслуживания жилого дома, хозяйственных построек и сооружений ;	г. Севастополь, ул. Продольная, земельный участок 28	809	29	780

№ п/п	Кадастровый номер	Категория	Разрешенное использование	Местоположение (адрес)	Площадь, кв.м	Площадь земельного участка, кв. м	
						в границах красных линий	вне границ красных линий
100 7	91:03:002020:26	Земли промышленности, энергетики, транспорта, связи, радиовещания, телевидения, информатики, земли для обеспечения космической деятельности, земли обороны, безопасности и земли иного специального назначения	Для размещения и эксплуатации иных объектов транспорта; Док. для размещения автостоянки;	г. Севастополь, Городское шоссе, 2-А	7924	135	7789
100 8	91:03:002020:328	Земли населённых пунктов	Для индивидуальной жилой застройки; Док. для строительства и обслуживания жилого дома, хозяйственных построек и сооружений;	г. Севастополь, ул. Продольная, д. 30	593	22	571
100 9	91:03:002020:381	Земли населённых пунктов	Для индивидуальной жилой застройки; Док. для строительства и обслуживания жилого дома, хозяйственных построек и сооружений;	г. Севастополь, ул. Продольная, 18	590	18	572
101 0	91:03:002020:460	Земли населённых пунктов	Для ведения гражданами садоводства и огородничества; Док. для ведения индивидуального садоводства;	г. Севастополь, Балаклавский района, в границах землепользования СТ "Волга", участок № 100	503	18	485

№ п/п	Кадастровый номер	Категория	Разрешенное использование	Местоположение (адрес)	Площадь, кв.м	Площадь земельного участка, кв. м	
						в границах красных линий	вне границ красных линий
101 1	91:03:002020:496	Земли населённых пунктов	Для многоэтажной застройки; Док. Малозатяжная жилая застройка (индивидуальное жилищное строительство; размещение дачных домов и садовых домов;	Российская Федерация, г. Севастополь, Ленинский район, бульвар Античный, д. 32-А	500	15	485
101 2	91:03:002020:72	Земли населённых пунктов	Для индивидуальной жилой застройки; Док. для строительства и обслуживания жилого дома, хозяйственных построек и сооружений;	г. Севастополь, ул. Привольная, 35	601	77	524
101 3	91:03:003001:109	Земли населённых пунктов	Для индивидуальной жилой застройки; Док. для строительства и обслуживания жилого дома, хозяйственных построек и сооружений;	г. Севастополь, ул. Феодосийская, земельный участок 32-Б	587	-	587
101 4	91:03:003001:243*	Земли населённых пунктов	Для ведения гражданами садоводства и огородничества; Док. Для ведения садоводства;	г. Севастополь, Ленинский район, в границах землепользования СТ "Ветеран-2", уч. № 71	-	-	-
101 5	91:03:003001:262	Земли населённых пунктов	Для индивидуальной жилой застройки; Док. для строительства и обслуживания жилого дома, хозяйственных построек и сооружений;	г. Севастополь, Ленинский район, ул. Харьковская, 52	533	52	481
101 6	91:03:003001:299	Земли населённых пунктов	Для ведения гражданами садоводства и огородничества; Док. для ведения садоводства;	г. Севастополь, Ленинский район, в границах землепользования СТ "Ветеран-2", участок № 68	367	77	290

№ п/п	Кадастровый номер	Категория	Разрешенное использование	Местоположение (адрес)	Площадь, кв.м	Площадь земельного участка, кв. м	
						в границах красных линий	вне границ красных линий
101 7	91:03:003001:305	Земли населённых пунктов	Для индивидуальной жилой застройки; Док. для строительства и обслуживания жилого дома, хозяйственных построек и сооружений;	г. Севастополь, ул. Харьковская, 72	620	39	581
101 8	91:03:003001:484	Земли населённых пунктов	Для индивидуальной жилой застройки; Док. Для индивидуального жилищного строительства;	г. Севастополь, ул. Дальняя, 13	455	43	412
101 9	91:03:003001:520*	Земли населённых пунктов	Для индивидуальной жилой застройки; Док. Для индивидуального жилищного строительства;	г. Севастополь, ул. Сухумская, 35	-	-	-
102 0	91:03:003001:539	Земли населённых пунктов	Для индивидуальной жилой застройки; Док. Для строительства и обслуживания жилого дома, хозяйственных построек и сооружений;	г. Севастополь, Ленинский р-н, ул. Феодосийская, д. 28	536	-	536
102 1	91:03:003001:551	Земли населённых пунктов	Для индивидуальной жилой застройки; Док. Для строительства и обслуживания жилого дома, хозяйственных построек и сооружений;	г. Севастополь, Ленинский р-н, ул. Феодосийская, д. 30а	593	-	593
102 2	91:03:003001:552	Земли населённых пунктов	Для индивидуальной жилой застройки; Док. Для строительства и обслуживания жилого дома, хозяйственных построек и сооружений;	г. Севастополь, Ленинский р-н, ул. Сухумская, д. 2	974	210	764
102 3	91:03:003001:560	Земли населённых пунктов	Для индивидуальной жилой застройки; Док. Для строительства и обслуживания жилого дома, хозяйственных построек и сооружений;	г. Севастополь, Ленинский р-н, ул. Балканская, д. 5	297	55	242



№ п/п	Кадастровый номер	Категория	Разрешенное использование	Местоположение (адрес)	Площадь, кв.м	Площадь земельного участка,	
						в границах красных линий	кв. м вне границ красных линий
102 4	91:03:003001:575	Земли населённых пунктов	Для индивидуальной жилой застройки; Док. Для строительства и обслуживания жилого дома и хозяйственных построек;	г. Севастополь, ул. Сухумская, д. 32	757	190	567
102 5	91:03:003001:591 *	Земли населённых пунктов	Для размещения культурно-бытовых зданий; Док. Для обслуживания здания бани по ул. Степаненко, 8;	г. Севастополь, ул. Феодосийская, д. 31	-	-	-
102 6	91:03:003002:10	Земли промышленности, энергетики, транспорта, связи, радиовещания, телевидения, информатики, земли для обеспечения космической деятельности, земли обороны, безопасности и земли иного специального назначения	Для размещения производственных зданий; Док. для обслуживания зданий и сооружений завода;	г. Севастополь, ул. Токарева, 1	26030	68	25962
102 7	91:03:003002:199	Земли населённых пунктов	Для ведения гражданами садоводства и огородничества; Док. для ведения садоводства;	г. Севастополь, Ленинский район, в границах землепользования СТ "Ветеран-2", участок № 62	355	16	339

№ п/п	Кадастровый номер	Категория	Разрешенное использование	Местоположение (адрес)	Площадь, кв.м	Площадь земельного участка, кв. м	
						в границах красных линий	вне границ красных линий
102 8	91:03:003002:2	Земли населённых пунктов	Для размещения объектов, предназначенных для обеспечения обороны и безопасности; Док. Обеспечение обороны и безопасности;	г. Севастополь, ул. Льва Толстого, 62-а	2337	-	2337
102 9	91:03:003002:43	Земли промышленности, энергетики, транспорта, связи, радиовещания, телевидения, информатики, земли для обеспечения космической деятельности, земли обороны, безопасности и земли иного специального назначения	Для размещения объектов энергетики; Док. для обслуживания автозаправочной станции;	г. Севастополь, ул. Гидрографическая, 2А	788	22	766
103 0	91:03:003002:474	Земли населённых пунктов	Для размещения производственных и административных зданий, строений, сооружений и обслуживающих их объектов;	г. Севастополь, ул. Токарева, д. 2	5233	6	5227
103 1	91:03:003002:478*	Земли населённых пунктов	Для индивидуальной жилой застройки; Док. Для строительства и обслуживания жилого дома, хозяйственных построек и сооружений;	г. Севастополь, Ленинский р-н, ул. Харьковская, д. 71	-	-	-

№ п/п	Кадастровый номер	Категория	Разрешенное использование	Местоположение (адрес)	Площадь, кв. м	Площадь земельного участка, кв. м	
						в границах красных линий	вне границ красных линий
103 2	91:03:003002:49	Земли сельскохозяйственного назначения	Для ведения гражданами садоводства и огородничества; Док. для ведения индивидуального садоводства;	г. Севастополь, Ленинский район, в границах землепользования СТ "Ветеран-2", уч. 63	356	22	334
103 3	91:03:003002:54*	Земли сельскохозяйственного назначения	Для ведения гражданами садоводства и огородничества; Док. для ведения индивидуального садоводства;	г. Севастополь, Ленинский район, в границах землепользования СТ "Ветеран-2". Уч. № 61	-	-	-
103 4	91:03:003002:62	Земли населённых пунктов	Для иных видов использования, характерных для населённых пунктов; Док. для строительства и обслуживания автотехнического комплекса;	г. Севастополь, Ленинский район, ул. Гидрографическая, № 2-А, уч. № 1	700	110	590
103 5	91:03:003002:85	Земли населённых пунктов	Для индивидуальной жилой застройки; Док. для строительства и обслуживания жилого дома, хозяйственных построек и сооружений;	г. Севастополь, ул. Харьковская, земельный участок 69	634	13	621
103 6	91:03:003003:144	Земли населённых пунктов	Для иных видов использования, характерных для населённых пунктов;	г. Севастополь, ул. Токарева, 11	3312	218	3094
103 7	91:03:003003:193*	Земли населённых пунктов	Для объектов общественно-делового значения; Док. для строительства и обслуживания автосалона-магазина с офисом и подсобными помещениями;	г. Севастополь, ул. Хрусталева, б-а	-	-	-

№ п/п	Кадастровый номер	Категория	Разрешенное использование	Местоположение (адрес)	Площадь, кв.м	Площадь земельного участка, кв. м	
						в границах красных линий	вне границ красных линий
103 8	91:03:003003:2	Земли населённых пунктов	Для размещения административных зданий; Док. для обслуживания административного здания;	г. Севастополь, ул. Хрусталева - ул. Кожанова, 4/12	840	18	822
103 9	91:03:003003:223	Земли населённых пунктов	Для размещения объектов, предназначенных для обеспечения обороны и безопасности; Док. обеспечение обороны и безопасности;	Российская Федерация, г. Севастополь, Ленинский район, в районе ул. Хрусталева	30890	291	30599
104 0	91:03:003003:391	Земли населённых пунктов	Для размещения объектов торговли; Док. Для строительства и обслуживания остановочного комплекса с торговым павильоном;	г. Севастополь, ул. Гидрографическая, д. 1	420	396	24
104 1	91:03:003003:392	Земли промышленности, энергетики, транспорта, связи, радиовещания, телевидения, информатики, земли для обеспечения космической деятельности, земли обороны, безопасности и земли иного специального назначения	Для размещения производственных и административных зданий, строений, сооружений и обслуживающих их объектов;	г. Севастополь, ул. Хрусталева, д. 4	12051	559	11492

№ п/п	Кадастровый номер	Категория	Разрешенное использование	Местоположение (адрес)	Площадь, кв. м	Площадь земельного участка, кв. м	
						в границах красных линий	вне границ красных линий
104 2	91:03:003003:393	Земли промышленности, энергетики, транспорта, связи, радиовещания, телевидения, информатики, земли для обеспечения космической деятельности, земли обороны, безопасности и земли иного специального назначения	Для размещения производственных и административных зданий, строений, сооружений и обслуживающих их объектов;	г. Севастополь, ул. Кожанова, д. 12	20647	60	20587
104 3	91:03:003003:40	Земли населённых пунктов	Для размещения объектов торговли; Док. для реконструкции административно-производственных зданий в торгово-офисный комплекс и его обслуживание;	г. Севастополь, ул. Ковпака, 3	22159	1007	21152
104 4	91:03:003004:21*	Земли населённых пунктов	Для размещения производственных и административных зданий, строений, сооружений и обслуживающих их объектов;	г. Севастополь, ул. Токарева, уч. № 1	-	-	-

№ п/п	Кадастровый номер	Категория	Разрешенное использование	Местоположение (адрес)	Площадь, кв.м	Площадь земельного участка, кв. м	
						в границах красных линий	вне границ красных линий
104 5	91:03:003004:24	Земли населённых пунктов	Для размещения объектов торговли; Док. для строительства и обслуживания комплекса зданий оптово-розничной торговли;	г. Севастополь, ул. Шабалина, 10-А	4204	153	4051
104 6	91:03:003005:11*	Земли населённых пунктов	Для индивидуальной жилой застройки; Док. для строительства и обслуживания жилого дома и хозяйственных построек;	г. Севастополь, ул. Курганная, 29, кв. 4	-	-	-
104 7	91:03:003005:18	Земли населённых пунктов	Для индивидуальной жилой застройки; Док. для строительства и обслуживания жилого дома, хозяйственных построек и сооружений;	г. Севастополь, Ленинский район, пер. Токарева, 11-В	700	25	675
104 8	91:03:003005:394	Земли населённых пунктов	Для размещения объектов торговли; Док. Для строительства и обслуживания торгового комплекса (промтовары);	г. Севастополь, ул. Индустриальная, 19	793	56	737

№ п/п	Кадастровый номер	Категория	Разрешенное использование	Местоположение (адрес)	Площадь, кв.м	Площадь земельного участка,	
						в границах красных линий	кв. м вне границ красных линий
104 9	91:03:003005:518	Земли промышленности, энергетики, транспорта, связи, радиовещания, телевидения, информатики, земли для обеспечения космической деятельности, земли обороны, безопасности и земли иного специального назначения	Для размещения производственных и административных зданий, строений, сооружений и обслуживающих их объектов;	г. Севастополь, ул. Индустриальная, 25	1210	-	1210

№ п/п	Кадастровый номер	Категория	Разрешенное использование	Местоположение (адрес)	Площадь, кв.м	Площадь земельного участка, кв. м	
						в границах красных линий	вне границ красных линий
105 0	91:03:003005:60	Земли промышленности, энергетики, транспорта, связи, радиовещания, телевидения, информатики, земли для обеспечения космической деятельности, земли обороны, безопасности и земли иного специального назначения	Для размещения иных объектов обороны и безопасности; Док. для обслуживания административно-служебной зоны;	г. Севастополь, Гагаринский район, ул. Курганная, 17	15111	142	14969
105 1	91:03:003005:88	Земли населённых пунктов	Для иных видов использования, характерных для населённых пунктов; Док. для строительства и обслуживания площадки складирования стройматериала; Для размещения административных зданий; Док. для обслуживания зданий и сооружений административно-производственной базы;	г. Севастополь, ул. Курганная, 2-А	684	684	-
105 2	91:03:003005:90	Земли населённых пунктов	Для размещения административных зданий; Док. для обслуживания зданий и сооружений административно-производственной базы;	г. Севастополь, ул. Курганная, 6	6193	3617	2576
105 3	91:04:001009:115	Земли населённых пунктов	Для индивидуальной жилой застройки; Док. Для строительства и обслуживания жилого дома, хозяйственных построек и сооружений ;	г. Севастополь, ул. Пугачева, 37, кв. 3	549	6	543



№ п/п	Кадастровый номер	Категория	Разрешенное использование	Местоположение (адрес)	Площадь, кв.м	Площадь земельного участка, кв. м	
						в границах красных линий	вне границ красных линий
105 4	91:04:002014:340	Земли населённых пунктов	Для индивидуальной жилой застройки; Док. для строительства и обслуживания жилого дома, хозяйственных построек и сооружений;	г. Севастополь, Нахимовский район, ул. 6-я Комендорская, 5	900	122	778
105 5	91:04:002014:351	Земли населённых пунктов	Для индивидуальной жилой застройки; Док. для строительства и обслуживания жилого дома, хозяйственных построек и сооружений;	г. Севастополь, Нахимовский район, ул. 6-ая Комендорская, 3	900	161	739
105 6	91:04:002014:352	Земли населённых пунктов	Для индивидуальной жилой застройки; Док. для строительства и обслуживания жилого дома, хозяйственных построек и сооружений;	г. Севастополь, Нахимовский район, ул. 6-ая Комендорская, 1	900	203	697
105 7	91:04:002014:51	Земли населённых пунктов	Для индивидуальной жилой застройки; Док. для строительства и обслуживания жилого дома, хозяйственных построек и сооружений;	г. Севастополь, Нахимовский район, ул. 6-я Комендорская, 11	900	119	781

№ п/п	Кадастровый номер	Категория	Разрешенное использование	Местоположение (адрес)	Площадь, кв.м	Площадь земельного участка, кв. м	
						в границах красных линий	вне границ красных линий
105 8	91:04:002014:545	Земли населённых пунктов	Для индивидуальной жилой застройки; Док. Для строительства и обслуживания жилого дома, хозяйственных построек и сооружений;	г. Севастополь, Нахимовский р-н, ул. 6-я Комендорская, д. 13	900	107	793
105 9	91:04:043001:717*	Земли населённых пунктов	Для размещения объектов торговли; Док. Для обслуживания торгового дома по ул. Хрусталева, 91;	г. Севастополь, ул. Генерала Мельника, 15, кв. 70; пл. 50-летия СССР, 4/1, кв. 124	-	-	-
<b>Нахимовский район</b>							
106 0	91:00:000000:34	Земли населённых пунктов	Для иных видов использования, характерных для населённых пунктов; Док. "Отдых (рекреация)" (код 5.0); "Использование лесов" (код 10.0);	Российская Федерация, г. Севастополь, Балаклавский район, квартал 13, квартал 14, квартал 15 Севастопольского участкового лесничества	1669370	113252	1556118

№ п/п	Кадастровый номер	Категория	Разрешенное использование	Местоположение (адрес)	Площадь, кв.м	Площадь земельного участка, кв. м	
						в границах красных линий	вне границ красных линий
106 1	91:00:000000:52	Земли населённых пунктов	Для иных видов использования, характерных для населённых пунктов; Док. "Отдых (рекреация)" (код 5.0); "Использование лесов" (код 10.0);	Российская Федерация, г. Севастополь, Нахимовский район, квартал 10, выдела 23, 30-33, 35, 36, 41, 44, квартал 16 выдел 1-6, 12-18, 23-34, 37-39, 41-69, квартал 17 выдел	14324625	18395	14306230
106 2	91:01:002002:42	Земли населённых пунктов	Для индивидуальной жилой застройки; Док. для строительства и обслуживания жилого дома и хозяйственных построек;	г. Севастополь, ул. 2-я линия Бомбор, 7	633	16	617
106 3	91:02:001017:659	Земли населённых пунктов	Для иных видов использования, характерных для населённых пунктов; Док. для обслуживания здания стеклопункта;	г. Севастополь, пр. Победы, 84-А	413	-	413
106 4	91:03:001004:595	Земли населённых пунктов	Для индивидуальной жилой застройки; Док. для строительства и обслуживания жилого дома и хозяйственных построек;	г. Севастополь, ул. Кирпичная, № 32	242	-	242
106 5	91:03:002004:415*	Земли населённых пунктов	Для размещения объектов торговли; Док. Для реконструкции торгового ларька в торговый павильон и его обслуживания;	г. Севастополь, ул. Музыки Николая, д.52а	-	-	-

№ п/п	Кадастровый номер	Категория	Разрешенное использование	Местоположение (адрес)	Площадь, кв.м	Площадь земельного участка, кв. м	
						в границах красных линий	вне границ красных линий
106 6	91:03:002010:3155	Земли населённых пунктов	Для индивидуальной жилой застройки; Док. Для проектирования и строительства Церкви с творческо-производственными мастерскими по ул. Парш;	г. Севастополь, пр-кт Генерала Острякова, д. 193, кв. 86	10407	10407	-
106 7	91:03:002015:515	Земли населённых пунктов	Для ведения гражданами садоводства и огородничества; Док. 13.2 "Ведение садоводства";	г. Севастополь, Ленинский район, в границах землепользования СТ "Восход", уч. 117	418	299	119
106 8	91:03:002015:668*	Земли сельскохозяйственного назначения	Для ведения гражданами садоводства и огородничества; Док. Для ведения индивидуального садоводства;	г. Севастополь, Ленинский р-н, снт Восход, уч. 118	-	-	-
106 9	91:04:000000:11	Земли населённых пунктов	Для размещения объектов историко-культурного назначения; Док. Историческая (код 9.3);	Российская Федерация, г. Севастополь, Нахимовский район, мемориальный комплекс "Малахов Курган"	123401	123401	-
107 0	91:04:000000:12	Земли населённых пунктов	Для размещения объектов историко-культурного назначения; Док. Историческая (код 9.3);	Российская Федерация, г. Севастополь, Нахимовский район, мемориальный комплекс "Малахов Курган"	1106	1106	-

№ п/п	Кадастровый номер	Категория	Разрешенное использование	Местоположение (адрес)	Площадь, кв.м	Площадь земельного участка, кв. м	
						в границах красных линий	вне границ красных линий
107 1	91:04:000000:15	Земли населённых пунктов	Для размещения объектов среднего профессионального и высшего профессионального образования; Док. образование и просвещение (код 3.5);	Российская Федерация, г. Севастополь, Нахимовский район, пос. Голландия, ул. Курчатова, 7	222544	128	222416
107 2	91:04:000000:19	Земли населённых пунктов	Для иных видов использования, характерных для населённых пунктов; Док. "Отдых (рекреация)" (код 5.0); "Использование лесов" (код 10.0);	Российская Федерация, г. Севастополь, Нахимовский район, квартал 2, выдел 1, 2, 6, 9-15, 18-20 Мекензиевского участка лесничества	248633	2946	245687
107 3	91:04:000000:20	Земли населённых пунктов	Для размещения объектов дошкольного, начального, общего и среднего (полного) общего образования; Док. образование и просвещение (код 3.5);	Российская Федерация, г. Севастополь, Нахимовский район, ул.Вокзальная, 14	4110	-	4110
107 4	91:04:000000:21*	Земли населённых пунктов	Для размещения объектов дошкольного, начального, общего и среднего (полного) общего образования; Док. образование и просвещение (код 3.5);	Российская Федерация, г. Севастополь, Нахимовский район, ул. Папанина, 5/7	-	-	-

№ п/п	Кadaстровый номер	Категория	Разрешенное использование	Местоположение (адрес)	Площадь, кв.м	Площадь земельного участка, кв. м	
						в границах красных линий	вне границ красных линий
107 5	91:04:000000:22	Земли населённых пунктов	Для размещения объектов среднего профессионального и высшего профессионального образования; Док. образование и просвещение (код 3.5);	Российская Федерация, г. Севастополь, Нахимовский район, ул. Курчатова, 7	177216	804	176412
107 6	91:04:000000:25	Земли населённых пунктов	Для иных видов использования, характерных для населённых пунктов; Док. "Отдых (рекреация)" (код 5.0); "Использование лесов" (код 10.0);	Российская Федерация, г. Севастополь, Балаклавский район, квартал 60, выдел 3, 4 Мекензиевского участка лесничества	52141	17038	35103
107 7	91:04:000000:29	Земли населённых пунктов	Для размещения объектов, предназначенных для обеспечения обороны и безопасности; Док. обеспечение обороны и безопасности (8.0);	Российская Федерация, г. Севастополь, Нахимовский район, ул. Загордянского (в/г 89)	72723	330	72393
107 8	91:04:000000:6	Земли населённых пунктов	Для иных видов использования, характерных для населённых пунктов; Док. для размещения социально-культурного объекта; Для индивидуальной жилой застройки; Док. для строительства и обслуживания жилого дома, хозяйственных построек и сооружений;	г. Севастополь, Нахимовский район, в районе Радиогорки	85631	24694	60937
107 9	91:04:001001:17	Земли населённых пунктов		г. Севастополь, ул. Пляжная, 7	198	19	179

№ п/п	Кadaстровый номер	Категория	Разрешенное использование	Местоположение (адрес)	Площадь, кв.м	Площадь земельного участка, кв. м	
						в границах красных линий	вне границ красных линий
108 0	91:04:001001:262	Земли населённых пунктов	Для размещения объектов, предназначенных для обеспечения обороны и безопасности; Док. обеспечение обороны и безопасности (Код 8.0);	Российская Федерация, г. Севастополь, Нахимовский район, спуск Госпитальный, 1	82506	361	82145
108 1	91:04:001001:334	Земли населённых пунктов	Для размещения объектов торговли; Док. для реконструкции останочного павильона с временными объектами торговли без права капитального строительства;	г. Севастополь, ул. Героев Севастополя (остановка "Памятник матросу Кошке" в центре города)	51	51	-
108 2	91:04:001002:1080	Земли населённых пунктов	Для размещения объектов торговли; Док. для обслуживания торгового павильона и благоустройства территории;	г. Севастополь, ул. Матвея Воронина, 67, секция 8	26	26	-
108 3	91:04:001002:1190	Земли населённых пунктов	Для размещения объектов торговли; Док. для обслуживания торгового павильона в составе единого комплекса;	г. Севастополь, ул. Матвея Воронина, 67, секция 2	55	55	-
108 4	91:04:001002:1468	Земли населённых пунктов	Для иных видов использования, характерных для населённых пунктов; Док. Общественное управление (код 3.8); Обслуживание автотранспорта;	Российская Федерация, г. Севастополь, Нахимовский район, ул. Розы Люксембург, 50	2194	94	2100
108 5	91:04:001002:1523	Земли населённых пунктов	Для иных видов использования, характерных для населённых пунктов; Док. для обслуживания торгового павильона;	г. Севастополь, ул. Воронина Матвея, 67, секция 9	31	31	-

№ п/п	Кadaстровый номер	Категория	Разрешенное использование	Местоположение (адрес)	Площадь, кв.м	Площадь земельного участка, кв. м	
						в границах красных линий	вне границ красных линий
108 6	91:04:001002:1556	Земли населённых пунктов	Для размещения объектов торговли; Док. Для обслуживания существующего торгового павильона;	г. Севастополь, ул. Матвея Воронина, 67/1	50	50	-
108 7	91:04:001002:1577	Земли населённых пунктов	Для индивидуальной жилой застройки; Док. 2.1 "Для индивидуального жилищного строительства";	г. Севастополь, ул. Героев Севастополя, 47	517	110	407
108 8	91:04:001002:1613	Земли населённых пунктов	Для индивидуальной жилой застройки; Док. Для строительства и обслуживания жилого дома, хозяйственных построек и сооружений;	г. Севастополь, Нахимовский р-н, ул. Чесменская, д. 8	310	-	310
108 9	91:04:001002:317	Земли населённых пунктов	Для размещения объектов торговли; Док. для строительства и обслуживания торгового павильона;	г. Севастополь, ул. Героев Севастополя, 25-а	60	24	36
109 0	91:04:001002:409	Земли населённых пунктов	Для размещения объектов торговли; Док. для обслуживания торгового павильона (в составе единого комплекса);	г. Севастополь, ул. М. Воронина, 67, секция, 3	32	32	-
109 1	91:04:001002:85	Земли населённых пунктов	Для размещения объектов торговли; Док. для обслуживания торгового павильона в составе единого комплекса;	г. Севастополь, ул. Матвея Воронина, 67, секция 10	31	31	-
109 2	91:04:001003:11	Земли населённых пунктов	Для индивидуальной жилой застройки; Док. для строительства и обслуживания жилого дома, хозяйственных построек и сооружений;	г. Севастополь, Нахимовский район, ул. Адмирала Макарова, 10	499	499	-



№ п/п	Кадастровый номер	Категория	Разрешенное использование	Местоположение (адрес)	Площадь, кв.м	Площадь земельного участка, кв. м	
						в границах красных линий	вне границ красных линий
109 3	91:04:001003:111	Земли населённых пунктов	Для индивидуальной жилой застройки; Док. для строительства и обслуживания жилого дома, хозяйственных построек и сооружений;	г. Севастополь, ул. Адмирала Макарова, 10-А	201	201	-
109 4	91:04:001003:112	Земли населённых пунктов	Для индивидуальной жилой застройки; Док. для строительства и обслуживания жилого дома, хозяйственных построек и сооружений;	г. Севастополь, ул. Адмирала Макарова, 12-а	456	456	-
109 5	91:04:001003:12	Земли населённых пунктов	Для индивидуальной жилой застройки; Док. для строительства и обслуживания жилого дома, хозяйственных построек и сооружений;	г. Севастополь, ул. Адмирала Макарова, 14	281	281	-
109 6	91:04:001003:154	Земли населённых пунктов	Для индивидуальной жилой застройки; Док. для строительства и обслуживания жилого дома, хозяйственных построек и сооружений;	г. Севастополь, ул. Адмирала Макарова, 8	1000	1000	-
109 7	91:04:001003:17	Земли населённых пунктов	Для индивидуальной жилой застройки; Док. для строительства и обслуживания жилого дома, хозяйственных построек и сооружений;	г. Севастополь, ул. Адмирала Макарова, 20	262	262	-
109 8	91:04:001003:242	Земли населённых пунктов	Для индивидуальной жилой застройки; Док. для строительства и обслуживания жилого дома, хозяйственных построек и сооружений;	г. Севастополь, ул. Адмирала Макарова, 12	275	275	-

№ п/п	Кadaстровый номер	Категория	Разрешенное использование	Местоположение (адрес)	Площадь, кв.м	Площадь земельного участка, кв. м	
						в границах красных линий	вне границ красных линий
109 9	91:04:001003:3	Земли населённых пунктов	Для индивидуальной жилой застройки; Док. для строительства и обслуживания жилого дома, хозяйственных построек и сооружений;	г. Севастополь, ул. Адмирала Макарова, 16-А	463	463	-
110 0	91:04:001003:33	Земли населённых пунктов	Для индивидуальной жилой застройки; Док. для строительства и обслуживания жилого дома, хозяйственных построек и сооружений;	г. Севастополь, ул. Адмирала Макарова, 28	650	650	-
110 1	91:04:001003:494	Земли населённых пунктов	Для индивидуальной жилой застройки; Док. 2.1 "Для индивидуального жилищного строительства"; Раз.исп. Жилая застройка;	г. Севастополь, ул. Адмирала Макарова, 26	683	683	-
110 2	91:04:001003:53	Земли населённых пунктов	Для индивидуальной жилой застройки; Док. для строительства и обслуживания жилого дома, хозяйственных построек и сооружений;	г. Севастополь, ул. Адмирала Макарова, 18-А	204	204	-
110 3	91:04:001003:59	Земли населённых пунктов	Для размещения объектов предпринимательской деятельности; Док. для обслуживания торгового павильона;	г. Севастополь, ул. Адмирала Макарова, уч. 15-А	84	84	-
110 4	91:04:001003:6	Земли населённых пунктов	Для индивидуальной жилой застройки; Док. для строительства и обслуживания жилого дома, хозяйственных построек и сооружений;	г. Севастополь, ул. Адмирала Макарова, 14-а	467	467	-

№ п/п	Кадастровый номер	Категория	Разрешенное использование	Местоположение (адрес)	Площадь, кв. м	Площадь земельного участка, кв. м	
						в границах красных линий	вне границ красных линий
110 5	91:04:001003:615	Земли населённых пунктов	Раз.исп. Религиозное использование;	Российская Федерация, г. Севастополь, Нахимовский район, ул. Адмирала Макарова (над восточным склоном Ушаковой балки, напротив дома № 29)	1829	1829	-
110 6	91:04:001003:675	Земли населённых пунктов	Для размещения объектов торговли; Док. Для строительства и обслуживания ожидального павильона с магазином;	г. Севастополь, Нахимовский р-н, ул. Адмирала Макарова, (ост. трол. "Техучилище" из центра) Нахимовский район	60	60	-
110 7	91:04:001003:7	Земли населённых пунктов	Для индивидуальной жилой застройки; Док. для строительства и обслуживания жилого дома, хозяйственных построек и сооружений;	г. Севастополь, Нахимовский район, улица Адмирала Макарова, 16	388	388	-
110 8	91:04:001003:95	Земли населённых пунктов	Для индивидуальной жилой застройки; Док. для строительства и обслуживания жилого дома, хозяйственных построек и сооружений;	г. Севастополь, ул. Адмирала Макарова, 22	700	700	-
110 9	91:04:001003:96	Земли населённых пунктов	Для индивидуальной жилой застройки; Док. для строительства и обслуживания жилого дома, хозяйственных построек и сооружений;	г. Севастополь, ул. Адмирала Макарова, 24	517	517	-

№ п/п	Кадастровый номер	Категория	Разрешенное использование	Местоположение (адрес)	Площадь, кв.м	Площадь земельного участка, кв. м	
						в границах красных линий	вне границ красных линий
111 0	91:04:001004:450	Земли населённых пунктов	Для размещения объектов общественного питания; Док. Для строительства и обслуживания кафе;	г. Севастополь, ул. 3-я Бастионная	200	200	-
111 1	91:04:001004:451	Земли населённых пунктов	Для размещения объектов (территорий) рекреационного назначения; Док. Для реконструкции и обслуживания спортивно-оздоровительного комплекса;	г. Севастополь, ул. Брестская, д. 21	38000	209	37791
111 2	91:04:001004:511	Земли населённых пунктов	Для индивидуальной жилой застройки; Док. для индивидуального жилищного строительства (код 2.1.);	Российская Федерация, г. Севастополь, ул. Карла Либкнехта, 76	396	8	388
111 3	91:04:001005:1046	Земли населённых пунктов	Для индивидуальной жилой застройки; Док. Для строительства и обслуживания жилого дома, хозяйственных построек и сооружений;	г. Севастополь, ул. Каменная, д. 17	520	119	401
111 4	91:04:001005:1200	Земли населённых пунктов	Для многоквартирной застройки; Док. Малозэтажная многоквартирная жилая застройка (код 2.1.1);	Российская Федерация, г. Севастополь, Нахимовский р-н, ул. Тарутинская, 53	1847	418	1429
111 5	91:04:001005:1211	Земли населённых пунктов	Для многоквартирной застройки; Док. Малозэтажная многоквартирная жилая застройка (код 2.1.1);	Российская Федерация, г. Севастополь, Нахимовский р-н, ул. Тарутинская, 55	1232	386	846

№ п/п	Кадастровый номер	Категория	Разрешенное использование	Местоположение (адрес)	Площадь, кв.м	Площадь земельного участка, кв. м	
						в границах красных линий	вне границ красных линий
111 6	91:04:001005:184*	Земли населённых пунктов	Для индивидуальной жилой застройки; Док. для строительства и обслуживания жилого дома, хозяйственных построек и сооружений;	г. Севастополь, ул. Скалистая, 11	-	-	-
111 7	91:04:001005:375	Земли населённых пунктов	Для индивидуальной жилой застройки; Док. для строительства и обслуживания жилого дома, хозяйственных построек и сооружений;	г. Севастополь, ул. Силантьева, 38	828	9	819
111 8	91:04:001005:409	Земли населённых пунктов	Для индивидуальной жилой застройки; Док. для строительства и обслуживания жилого дома, хозяйственных построек и сооружений;	г. Севастополь, Нахимовский район, ул. Окружная, д. 28	518	4	514
111 9	91:04:001005:535	Земли населённых пунктов	Для индивидуальной жилой застройки; Док. для строительства и обслуживания жилого дома, хозяйственных построек и сооружений;	г. Севастополь, Нахимовский район, улица Тарутинская, 51	640	15	625
112 0	91:04:001005:98	Земли населённых пунктов	Для размещения объектов торговли; Док. для строительства и обслуживания продовольственного магазина;	г. Севастополь, Нахимовский район, улица Горпищенко № 39-Б	80	80	-
112 1	91:04:001006:116	Земли населённых пунктов	Для размещения объектов торговли; Док. для обслуживания существующего торгового киоска с навесом ожидания общественного транспорта;	г. Севастополь, ул. 2-я Бастионная	37	33	4

№ п/п	Кадастровый номер	Категория	Разрешенное использование	Местоположение (адрес)	Площадь, кв.м	Площадь земельного участка, кв. м	
						в границах красных линий	вне границ красных линий
112 2	91:04:001006:1396	Земли населённых пунктов	Для иных видов использования, характерных для населённых пунктов; Док. для строительства торгового павильона с устройством навеса ожидания для пассажиров общественного транспорта;	г. Севастополь, ул. Горпищенко, 35-А	82	79	3
112 3	91:04:001006:1472	Земли населённых пунктов	Для размещения объектов предпринимательской деятельности; Док. Для осуществления предпринимательской деятельности без права капитального строительства;	г. Севастополь, ул. 2-я Бастионная, уч. 19	20	20	-
112 4	91:04:001006:1473	Земли промышленности, энергетики, транспорта, связи, радиовещания, телевидения, информатики, земли для обеспечения космической деятельности, земли обороны, безопасности и земли иного специального назначения	Для стоянок автомобильного транспорта; Док. Для обслуживания гаража с открытой автостоянкой;	г. Севастополь, ул. Паршина, д. 29	10318	-	10318

№ п/п	Кадастровый номер	Категория	Разрешенное использование	Местоположение (адрес)	Площадь, кв.м	Площадь земельного участка, кв. м	
						в границах красных линий	вне границ красных линий
112 5	91:04:001006:1477	Земли населённых пунктов	Для объектов жилой застройки; Док. Для реконструкции здания общежития под жилой дом;	г. Севастополь, ул. Паршина, д. 2	5527	592	4935
112 6	91:04:001006:1532	Земли населённых пунктов	Для многоквартирной застройки; Док. Малоэтажная многоквартирная жилая застройка (код 2.1.1);	Российская Федерация, г. Севастополь, Нахимовский район, ул. Цыбулько, 6	1464	151	1313
112 7	91:04:001006:1637	Земли населённых пунктов	Раз.исп. Религиозное использование;	Российская Федерация, г. Севастополь, угол ул. Горпищенко/ул. Паршина (зеленый холм)	7777	7777	-
112 8	91:04:001006:1663	Земли населённых пунктов	Для малоэтажной застройки; Док. "малоэтажная многоквартирная жилая застройка"(код 2.1.1);	Российская Федерация, г. Севастополь, Нахимовский р-н, ул. Паршина, 11	555	53	502
112 9	91:04:001006:1666	Земли населённых пунктов	Для малоэтажной застройки; Док. "малоэтажная многоквартирная жилая застройка"(код 2.1.1);	Российская Федерация, г. Севастополь, Нахимовский р-н, ул. Паршина, 9	486	45	441
113 0	91:04:001006:1683	Земли населённых пунктов	Для малоэтажной застройки; Док. "малоэтажная многоквартирная жилая застройка"(код 2.1.1);	Российская Федерация, г. Севастополь, ул. Паршина, 7	588	63	525

№ п/п	Кадастровый номер	Категория	Разрешенное использование	Местоположение (адрес)	Площадь, кв. м	Площадь земельного участка, кв. м	
						в границах красных линий	вне границ красных линий
113 1	91:04:001006:217	Земли населённых пунктов	Для размещения объектов историко-культурного назначения; Док. для обслуживания сооружений памятников "Памятник адмиралу В. А. Корнилову";	г. Севастополь, Малахов курган, участок № 3	1359	1359	-
113 2	91:04:001006:218	Земли населённых пунктов	Для размещения объектов историко-культурного назначения; Док. для обслуживания сооружений памятника "Орудие № 1 батареи А. П. Матюхина";	г. Севастополь, Малахов курган, участок № 7	255	255	-
113 3	91:04:001006:219	Земли населённых пунктов	Для размещения объектов историко-культурного назначения; Док. для обслуживания сооружений памятника "Командный пункт батареи А. П. Матюхина";	г. Севастополь, Малахов курган, участок 6	58	58	-
113 4	91:04:001006:223	Земли населённых пунктов	Для размещения объектов торговли; Док. для обслуживания торговых сооружений по продаже сувениров;	г. Севастополь, Малахов курган, участок 4	112	112	-
113 5	91:04:001006:224	Земли населённых пунктов	Для размещения объектов историко-культурного назначения; Док. для обслуживания сооружений памятника "Орудие № 2 батареи А. П. Матюхина";	г. Севастополь, Малахов курган, участок 10	231	231	-



№ п/п	Кadaстровый номер	Категория	Разрешенное использование	Местоположение (адрес)	Площадь, кв. м	Площадь земельного участка, кв. м	
						в границах красных линий	вне границ красных линий
113 6	91:04:001006:225	Земли населённых пунктов	Для размещения иных особо охраняемых историко-культурных и природных объектов (территорий); Док. обслуживания сооружения памятника "Командный пункт батареи А.П. Матюхина"; Для размещения объектов историко-культурного назначения; Док. обслуживание сооружения памятника "Склад боеприпасов орудия № 2 батареи А.П. Матюхина";	г. Севастополь, Малахов курган, участок 8	57	57	-
113 7	91:04:001006:232	Земли населённых пунктов	Для размещения объектов историко-культурного назначения; Док. обслуживание сооружения памятника "Склад боеприпасов орудия № 2 батареи А.П. Матюхина";	г. Севастополь, Малахов курган, участок 11	49	49	-
113 8	91:04:001006:233	Земли населённых пунктов	Для размещения объектов историко-культурного назначения; Док. обслуживание сооружения памятника "Склад боеприпасов орудия № 1 батареи А.П. Матюхина";	г. Севастополь, Малахов курган, участок 5	143	143	-
113 9	91:04:001006:234	Земли населённых пунктов	Для размещения объектов историко-культурного назначения; Док. для обслуживания здания и сооружений памятников "оборонительная башня Корниловского бастиона", "Место противотурмовой батареи", "Место батареи на гласисе", "Место смертельного ранения адмирала П. С. Нахимова";	г. Севастополь, Малахов курган, участок 2	3644	3644	-

№ п/п	Кадастровый номер	Категория	Разрешенное использование	Местоположение (адрес)	Площадь, кв.м	Площадь земельного участка, кв. м	
						в границах красных линий	вне границ красных линий
114 0	91:04:001006:235	Земли населённых пунктов	Для размещения объектов историко-культурного назначения; Док. для обслуживания сооружения памятника "Карта первой обороны Севастополя";	г. Севастополь, Малахов курган, участок 9	25	25	-
114 1	91:04:001006:689	Земли населённых пунктов	Для размещения объектов розничной торговли; Док. для строительства и обслуживания магазина "Хлеб";	г. Севастополь, ул. Горпищенко, 39-А	83	83	-
114 2	91:04:001006:778	Земли населённых пунктов	Для размещения объектов дошкольного, начального, общего и среднего (полного) общего образования; Док. образование и просвещение (код 3.5);	Российская Федерация, г. Севастополь, Нахимовский район, улица Истомина, 37	16263	910	15353
114 3	91:04:001007:115*	Земли населённых пунктов	Для индивидуальной жилой застройки; Док. 2.1 "Для индивидуального жилищного строительства"; Раз.исп. Жилая застройка;	г. Севастополь, Нахимовский район, улица Синопская, 31	-	-	-
114 4	91:04:001009:1	Земли населённых пунктов	Для индивидуальной жилой застройки; Док. для строительства и обслуживания жилого дома, хозяйственных построек и сооружений;	г. Севастополь, ул. Абрикосовая, участок № 24	379	38	341
114 5	91:04:001009:276	Земли населённых пунктов	Для индивидуальной жилой застройки; Док. Для строительства и обслуживания жилого дома, хозяйственных построек и сооружений;	г. Севастополь, ул. Мореходная, д. 93	600	-	600

№ п/п	Кадастровый номер	Категория	Разрешенное использование	Местоположение (адрес)	Площадь, кв.м	Площадь земельного участка, кв. м	
						в границах красных линий	вне границ красных линий
114 6	91:04:001009:280	Земли населённых пунктов	Для индивидуальной жилой застройки; Док. Для строительства и обслуживания жилого дома, хозяйственных построек и сооружений;	г. Севастополь, Нахимовский р-н, ул. Абрикосовая, д. 39а	1000	42	958
114 7	91:04:001009:64*	Земли населённых пунктов	Для индивидуальной жилой застройки; Док. для строительства и обслуживания жилого дома, хозяйственных построек и сооружений;	г. Севастополь, ул. Мореходная, 19-Б	-	-	-
114 8	91:04:001009:87	Земли населённых пунктов	Для индивидуальной жилой застройки; Док. для индивидуального жилищного строительства (код 2.1);	г. Севастополь, Нахимовский район, ул. Мореходная, 94-В	1000	62	938
114 9	91:04:001010:439	Земли населённых пунктов	Для размещения объектов дошкольного, начального, общего и среднего (полного) общего образования; Док. образование и просвещение (код 3.5);	Российская Федерация, г. Севастополь, Нахимовский район, ул. Генерала Жидилова, 1	25570	96	25474
115 0	91:04:001010:84	Земли населённых пунктов	Для размещения индивидуальных гаражей; Док. для обслуживания гаражей;	г. Севастополь, ул. Абрикосовая, гаражно-строительный кооператив "Молодежный"	9941	285	9656
115 1	91:04:001010:926*	Земли населённых пунктов	Для размещения объектов торговли; Док. Для строительства и обслуживания торгового объекта;	г. Севастополь, ул. Генерала Жидилова, д. 7	-	-	-
115 2	91:04:001012:1447	Земли населённых пунктов	Для размещения объектов торговли; Док. для обслуживания торгового павильона;	г. Севастополь, пр. Победы, 26-А	77	47	30

№ п/п	Кадастровый номер	Категория	Разрешенное использование	Местоположение (адрес)	Площадь, кв. м	Площадь земельного участка, кв. м	
						в границах красных линий	вне границ красных линий
115 3	91:04:001012:255	Земли населённых пунктов	Для размещения объектов торговли; Док. для строительства и обслуживания павильона "Молоко";	г. Севастополь, пр. Победы, 22-А	50	37	13
115 4	91:04:001012:314	Земли населённых пунктов	Для размещения объектов, характерных для населённых пунктов; Док. для размещения и обслуживания объекта малой архитектурной формы;	г. Севастополь, пр. Победы, 26	69	29	40
115 5	91:04:001013:361	Земли населённых пунктов	Для индивидуальной жилой застройки; Док. для строительства и обслуживания жилого дома, хозяйственных построек и сооружений;	г. Севастополь, Нахимовский район, ул. Прутовцев, 23	548	28	520
115 6	91:04:001013:438 (без координат границ)	Земли населённых пунктов	Для индивидуальной жилой застройки; Док. 2.1. "Для индивидуального жилищного строительства";	г. Севастополь, Нахимовский район, ул. Курская, 30	555	-	-
115 7	91:04:001013:476	Земли населённых пунктов	Для иных видов использования, характерных для населённых пунктов; Док. для строительства и обслуживания торгового комплекса;	г. Севастополь, ул. Семипалатинская, № 2-Б	7971	92	7879
115 8	91:04:001013:521	Земли населённых пунктов	Для индивидуальной жилой застройки; Док. Для строительства и обслуживания жилого дома и хозяйственных построек;	г. Севастополь, ул. Прутовцев, д. 22	597	8	589
115 9	91:04:001013:527	Земли населённых пунктов	Для индивидуальной жилой застройки; Док. Для строительства и обслуживания жилого дома, хозяйственных построек и сооружений;	г. Севастополь, Нахимовский р-н, ул. Прутовцев, д. 22а	1000	13	987

№ п/п	Кадастровый номер	Категория	Разрешенное использование	Местоположение (адрес)	Площадь, кв.м	Площадь земельного участка, кв. м	
						в границах красных линий	вне границ красных линий
116 0	91:04:001014:1001	Земли населённых пунктов	Для индивидуальной жилой застройки; Док. 2.1 "Для индивидуального жилищного строительства";	г. Севастополь, Нахимовский район, ул. Курская, 12	897	43	854
116 1	91:04:001014:1255	Земли населённых пунктов	Для индивидуальной жилой застройки; Док. Для строительства и обслуживания жилого дома, хозяйственных построек и сооружений; Для размещения объектов розничной торговли; Док. Для обслуживания	г. Севастополь, ул. Кронштадская, д. 2д	807	10	797
116 2	91:04:001014:1316	Земли населённых пунктов	Для размещения объектов розничной торговли; Док. Для обслуживания зданий и сооружений по ул. Горпищенко и ул. Коостромская;	г. Севастополь, ул. Горпищенко, д. 63	25	25	-
116 3	91:04:001014:1317	Земли населённых пунктов	Для размещения объектов торговли; Док. Для расположения существующего киоска для осуществления предпринимательской деятельности без права капитального строительства;	г. Севастополь, ул. Горпищенко, уч. 66	24	24	-
116 4	91:04:001014:1318	Земли населённых пунктов	Для размещения объектов торговли; Док. Для строительства и обслуживания торгового павильона;	г. Севастополь, ул. Горпищенко, д. 92а	60	60	-
116 5	91:04:001014:140	Земли населённых пунктов	Для размещения объектов торговли; Док. для обслуживания офисно-торгового центра;	г. Севастополь, ул. Горпищенко, 76	996	131	865

№ п/п	Кадастровый номер	Категория	Разрешенное использование	Местоположение (адрес)	Площадь, кв.м	Площадь земельного участка, кв. м	
						в границах красных линий	вне границ красных линий
116 6	91:04:001014:17	Земли населённых пунктов	Для индивидуальной жилой застройки; Док. для строительства и обслуживания жилого дома, хозяйственных построек и сооружений;	г. Севастополь, Курский проезд, земельный участок 16	500	8	492
116 7	91:04:001014:945	Земли населённых пунктов	Для индивидуальной жилой застройки; Док. 2.1 "Для индивидуального жилищного строительства"; Раз.исп. Жилая застройка;	г. Севастополь, ул. Курская, 2	562	46	516
116 8	91:04:001015:1190	Земли населённых пунктов	Для индивидуальной жилой застройки; Док. 2.1 "Для индивидуального жилищного строительства";	г. Севастополь, ул. Томская, № 32	605	47	558
116 9	91:04:001015:749	Земли населённых пунктов	Для размещения объектов дошкольного, начального, общего и среднего (полного) общего образования; Док. образование и просвещение (код 3.5);	Российская Федерация, г. Севастополь, Нахимовский район, ул. Бакуниной, 5	14524	790	13734
117 0	91:04:001016:182	Земли населённых пунктов	Для индивидуальной жилой застройки; Док. 2.1 "Для индивидуального жилищного строительства";	г. Севастополь, ул. Астраханская, 7-А	600	26	574
117 1	91:04:001016:219	Земли населённых пунктов	Для индивидуальной жилой застройки; Док. Для строительства и обслуживания жилого дома, хозяйственных построек и сооружений;	г. Севастополь, ул. Ярославская, д. 18а	598	49	549

№ п/п	Кадастровый номер	Категория	Разрешенное использование	Местоположение (адрес)	Площадь, кв. м	Площадь земельного участка, кв. м	
						в границах красных линий	вне границ красных линий
117 2	91:04:001016:235*	Земли населённых пунктов	Для индивидуальной жилой застройки; Док. Для строительства и обслуживания жилого дома и хозяйственных сооружений;	г. Севастополь, ул. Муромская, д. 17а	-	-	-
117 3	91:04:001016:236*	Земли населённых пунктов	Для индивидуальной жилой застройки; Док. Для строительства и обслуживания жилого дома и хозяйственных построек;	г. Севастополь, ул. Муромская, д. 17а	-	-	-
117 4	91:04:001017:1264	Земли населённых пунктов	Для размещения объектов дошкольного, начального, общего и среднего (полного) общего образования; Док. образование и просвещение (код 3.5);	Российская Федерация, г. Севастополь, Нахимовский район, проспект Победы, 55	28622	-	28622
117 5	91:04:001017:2512	Земли населённых пунктов	Для размещения объектов торговли; Док. Для обслуживания торгового павильона;	г. Севастополь, пр-кт Победы, д. 80а	60	60	-
117 6	91:04:001017:2623	Земли населённых пунктов	Для размещения объектов торговли; Док. Для строительства и обслуживания магазина "Продукты" с летней площадкой;	г. Севастополь, пр-кт Победы, д. 55а	900	-	900
117 7	91:04:001017:69	Земли населённых пунктов	Для иных видов использования, характерных для населённых пунктов; Док. для строительства и обслуживания остановочного павильона;	г. Севастополь, пр. Победы, 38-б	400	400	-

№ п/п	Кadaстровый номер	Категория	Разрешенное использование	Местоположение (адрес)	Площадь, кв. м	Площадь земельного участка, кв. м	
						в границах красных линий	вне границ красных линий
117 8	91:04:001018:326	Земли населённых пунктов	Для стоянок автомобильного транспорта; Док. Для строительства и обслуживания автостоянки с индивидуальными боксами;	г. Севастополь, пр-кт Победы, д. 29в	13880	669	13211
117 9	91:04:001018:371	Земли населённых пунктов	Для ведения гражданами садоводства и огородничества; Док. ведение садоводства (код 13.2);	Российская Федерация, г. Севастополь, Нахимовский р-н, ПК СТ "Садоводческий", уч. № 25	1078	777	301
118 0	91:04:001019:128	Земли населённых пунктов	Для многоэтажной застройки; Док. для обслуживания 105-квартирного жилого дома;	г. Севастополь, жилищно-строительный кооператив "Горпищенко-105"	5770	-	5770
118 1	91:04:001019:177	Земли населённых пунктов	Для индивидуальной жилой застройки; Док. для строительства и обслуживания жилого дома, хозяйственных построек и сооружений;	г. Севастополь, ул. Астраханская, 27	1000	366	634
118 2	91:04:001019:484	Земли населённых пунктов	Для индивидуальной жилой застройки; Док. Для строительства и обслуживания жилого дома, хозяйственных построек и сооружений;	г. Севастополь, ул. Муромская, д. 132	1001	7	994
118 3	91:04:001019:510	Земли населённых пунктов	Для индивидуальной жилой застройки; Док. Для строительства и обслуживания жилого дома, хозяйственных построек и сооружений;	г. Севастополь, ул. Муромская, д. 110	657	6	651



№ п/п	Кадастровый номер	Категория	Разрешенное использование	Местоположение (адрес)	Площадь, кв. м	Площадь земельного участка, кв. м	
						в границах красных линий	вне границ красных линий
118 4	91:04:001019:542	Земли населённых пунктов	Для индивидуальной жилой застройки; Док. Для строительства и обслуживания жилого дома, хозяйственных построек и сооружений;	г. Севастополь, Нахимовский р-н, ул. Горпищенко, д. 97а/1	500	62	438
118 5	91:04:001019:96	Земли населённых пунктов	Для индивидуальной жилой застройки; Док. для строительства и обслуживания жилого дома, хозяйственных построек и сооружений;	г. Севастополь, ул. Астраханская, д. 29	926	292	634
118 6	91:04:001020:109	Земли населённых пунктов	Для индивидуальной жилой застройки; Док. для строительства и обслуживания жилого дома, хозяйственных построек и сооружений;	г. Севастополь, ул. Черниговская, 25	1000	414	586
118 7	91:04:001020:203	Земли сельскохозяйственного назначения	Для ведения гражданами садоводства и огородничества; Док. Для ведения садоводства;	г. Севастополь, Нахимовский р-н, снт Килен-балка, уч. 58	811	811	-
118 8	91:04:001020:58	Земли населённых пунктов	Для индивидуальной жилой застройки; Док. для строительства и обслуживания жилого дома, хозяйственных построек и сооружений;	г. Севастополь, ул. Астраханская, 25	1000	582	418

№ п/п	Кадастровый номер	Категория	Разрешенное использование	Местоположение (адрес)	Площадь, кв. м	Площадь земельного участка, кв. м	
						в границах красных линий	вне границ красных линий
118 9	91:04:001021:10	Земли промышленности, энергетики, транспорта, связи, радиовещания, телевидения, информатики, земли для обеспечения космической деятельности, земли обороны, безопасности и земли иного специального назначения	Для размещения иных объектов автомобильного транспорта и дорожного хозяйства; Док. для строительства и обслуживания автомобильной газовой заправочной станции;	г. Севастополь, по ул. Горпищенко, 155	2478	253	2225
119 0	91:04:001021:122	Земли населённых пунктов	Для ведения гражданами садоводства и огородничества; Док. для ведения индивидуального садоводства;	г. Севастополь, Нахимовский район, в границах землепользования СТ "Дружба", участок № 2	778	31	747
119 1	91:04:001021:154	Земли населённых пунктов	Для ведения гражданами садоводства и огородничества; Док. для ведения садоводства;	г. Севастополь, Нахимовский район, в границах землепользования СТ "Дружба", уч. № 6	715	143	572

№ п/п	Кадастровый номер	Категория	Разрешенное использование	Местоположение (адрес)	Площадь, кв.м	Площадь земельного участка, кв. м	
						в границах красных линий	вне границ красных линий
119 2	91:04:001021:168	Земли населённых пунктов	Для индивидуальной жилой застройки; Док. для строительства и обслуживания жилого дома, хозяйственных построек и сооружений (приусадебный)	г. Севастополь, ул. Крессовая, 6	1000	26	974
119 3	91:04:001021:78	Земли населённых пунктов	Для индивидуальной жилой застройки; Док. для строительства и обслуживания жилого дома, хозяйственных построек и сооружений;	г. Севастополь, ул. Крессовая, 2	1000	211	789
119 4	91:04:001021:80	Земли населённых пунктов	Для индивидуальной жилой застройки; Док. для строительства и обслуживания жилого дома, хозяйственных построек и сооружений;	г. Севастополь, ул. Крессовая, 4	1000	63	937
119 5	91:04:001022:59	Земли населённых пунктов	Для ведения гражданами садоводства и огородничества; Док. для ведения индивидуального садоводства;	г. Севастополь, Нахимовский район, в границах СТ "Цитадель", земельный участок № 47	683	-	683
119 6	91:04:001024:43*	Земли населённых пунктов	Для индивидуальной жилой застройки; Док. для строительства и обслуживания жилого дома, хозяйственных построек и сооружений;	г. Севастополь, ул. Артдивизионовская, 28	-	-	-
119 7	91:04:001025:276	Земли населённых пунктов	Для размещения объектов торговли; Док. Для строительства и обслуживания остановочного павильона торговой точкой;	г. Севастополь, Нахимовский р-н, ул. Горпищенко, (на остановке по направлению в центр)	270	270	-

№ п/п	Кадастровый номер	Категория	Разрешенное использование	Местоположение (адрес)	Площадь, кв. м	Площадь земельного участка, кв. м	
						в границах красных линий	вне границ красных линий
119 8	91:04:001025:5	Земли населённых пунктов	Для индивидуальной жилой застройки; Док. для строительства и обслуживания жилого дома, хозяйственных построек и сооружений;	г. Севастополь, Нахимовский район, улица Ромашковая, 119	600	-	600
119 9	91:04:001026:180	Земли населённых пунктов	Для ведения гражданами садоводства и огородничества; Док. для ведения индивидуального садоводства;	г. Севастополь, Нахимовский район, СТ "Ветеран эскадры", участок № 90	414	15	399
120 0	91:04:001026:188	Земли населённых пунктов	Для размещения иных объектов промышленности, энергетики, транспорта, связи, радиовещания, телевидения, информатики, обеспечения космической деятельности;	г. Севастополь, ул. Генерала Мельника, 110/1	2001	1966	35
120 1	91:04:002001:258	Земли населённых пунктов	Для иных видов использования, характерных для населённых пунктов; Док. Обслуживание встроенных в здание помещений;	г. Севастополь, ул. Охотская, 8	972	22	950
120 2	91:04:002001:302	Земли населённых пунктов	Для индивидуальной жилой застройки; Док. 2.1 "Для индивидуального жилищного строительства";	г. Севастополь, ул. Летняя, д. 10	325	19	306
120 3	91:04:002001:331	Земли населённых пунктов	Для индивидуальной жилой застройки; Док. Для строительства и обслуживания жилого дома, хозяйственных построек и сооружений;	г. Севастополь, Нахимовский р-н, ул. Охотская, д. 36	1000	90	910

№ п/п	Кадастровый номер	Категория	Разрешенное использование	Местоположение (адрес)	Площадь, кв.м	Площадь земельного участка, кв. м	
						в границах красных линий	вне границ красных линий
120 4	91:04:002001:346	Земли населённых пунктов	Для индивидуальной жилой застройки; Док. Для строительства и обслуживания жилого дома, хозяйственных построек и сооружений;	г. Севастополь, ул. Летняя, д. 26	681	27	654
120 5	91:04:002001:347	Земли населённых пунктов	Для индивидуальной жилой застройки; Док. Для строительства и обслуживания жилого дома, хозяйственных построек и сооружений;	г. Севастополь, ул. Охотская, д. 40	825	63	762
120 6	91:04:002001:348	Земли населённых пунктов	Для индивидуальной жилой застройки; Док. Для строительства и обслуживания жилого дома, хозяйственных построек и сооружений;	г. Севастополь, ул. Охотская, д. 16	365	8	357
120 7	91:04:002001:349	Земли населённых пунктов	Для индивидуальной жилой застройки; Док. Для строительства и обслуживания жилого дома и хозяйственных построек;	г. Севастополь, ул. Охотская, д. 32	943	73	870
120 8	91:04:002001:372	Земли населённых пунктов	Для многоквартирной застройки; Док. Малоэтажная многоквартирная жилая застройка (код 2.1.1);	Российская Федерация, г. Севастополь, Нахимовский р-н, ул. Охотская, 2	903	903	-
120 9	91:04:002001:72	Земли населённых пунктов	Для иных видов использования, характерных для населённых пунктов; Док. для обслуживания автозаправочной станции с магазином;	г. Севастополь, Нахимовский район, площадь Ревякина, 5	2757	205	2552

№ п/п	Кадастровый номер	Категория	Разрешенное использование	Местоположение (адрес)	Площадь, кв.м	Площадь земельного участка, кв. м	
						в границах красных линий	вне границ красных линий
121 0	91:04:002002:108*	Земли населённых пунктов	Для индивидуальной жилой застройки; Док. для строительства и обслуживания жилого дома, хозяйственных построек и сооружений;	г. Севастополь, Нахимовский район, ул. Минская, 4	-	-	-
121 1	91:04:002002:130	Земли населённых пунктов	Для иных видов жилой застройки; Док. для строительства и обслуживания жилого дома, хозяйственных построек и сооружений;	г. Севастополь, ул. 9-го Января, 4-а	292	38	254
121 2	91:04:002002:161	Земли населённых пунктов	Для индивидуальной жилой застройки; Док. для строительства и обслуживания жилого дома, хозяйственных построек и сооружений;	г. Севастополь, Петровский спуск, 11	533	9	524
121 3	91:04:002002:169	Земли населённых пунктов	Для индивидуальной жилой застройки; Док. для строительства и обслуживания жилого дома, хозяйственных построек и сооружений;	г. Севастополь, ул. Героев Севастополя, 36	550	45	505
121 4	91:04:002002:19	Земли населённых пунктов	Для размещения объектов торговли; Док. для строительства и обслуживания останочного павильона с объектами торговли;	г. Севастополь, ул. Героев Севастополя, 68	500	500	-
121 5	91:04:002002:240	Земли населённых пунктов	Для индивидуальной жилой застройки; Док. для строительства и обслуживания жилого дома, хозяйственных построек и сооружений;	г. Севастополь, Нахимовский район, ул. Углицкая, 16	465	7	458

№ п/п	Кадастровый номер	Категория	Разрешенное использование	Местоположение (адрес)	Площадь, кв.м	Площадь земельного участка, кв. м	
						в границах красных линий	вне границ красных линий
121 6	91:04:002002:244	Земли населённых пунктов	Для иных видов использования, характерных для населённых пунктов; Док. Для строительства и обслуживания торгового комплекса с общественным туалетом и летней площадкой;	г. Севастополь, ул. Лазаревская, 34-А	245	245	-
121 7	91:04:002002:257	Земли населённых пунктов	Для индивидуальной жилой застройки; Док. для строительства и обслуживания жилого дома, хозяйственных построек и сооружений;	г. Севастополь, ул. Лазаревская, 26	461	58	403
121 8	91:04:002002:383	Земли населённых пунктов	Для индивидуальной жилой застройки; Док. 2.1 "Для индивидуального жилищного строительства";	г. Севастополь, ул. Лазаревская, д. 28	400	17	383
121 9	91:04:002002:426	Земли населённых пунктов	Для индивидуальной жилой застройки; Док. 2.1 "Для индивидуального жилищного строительства";	г. Севастополь, ул. Минская, д. 3-А	234	-	234
122 0	91:04:002002:45	Земли населённых пунктов	Для размещения объектов предпринимательской деятельности; Док. для обслуживания торгового павильона;	г. Севастополь, ул. Гер. Севастополя, 10-А	67	7	60
122 1	91:04:002002:479	Земли населённых пунктов	Для индивидуальной жилой застройки; Док. Для строительства и обслуживания жилого дома, хозяйственных построек и сооружений;	г. Севастополь, Нахимовский р-н, спуск Петровский, д. 1	316	6	310

№ п/п	Кадастровый номер	Категория	Разрешенное использование	Местоположение (адрес)	Площадь, кв.м	Площадь земельного участка, кв. м	
						в границах красных линий	вне границ красных линий
122 2	91:04:002002:480	Земли населённых пунктов	Для индивидуальной жилой застройки; Док. Для строительства и обслуживания жилого дома, хозяйственных построек и сооружений;	г. Севастополь, Нахимовский р-н, ул. Пластунская, д. 18	486	-	486
122 3	91:04:002002:482	Земли населённых пунктов	Для индивидуальной жилой застройки; Док. Для строительства и обслуживания жилого дома, хозяйственных построек и сооружений;	г. Севастополь, Нахимовский р-н, ул. 2-я линия Бомбор, д. 17	255	-	255
122 4	91:04:002002:491	Земли населённых пунктов	Для индивидуальной жилой застройки; Док. Для строительства и обслуживания жилого дома, хозяйственных построек и сооружений;	г. Севастополь, ул. Пластунская, д. 4	258	11	247
122 5	91:04:002002:506	Земли населённых пунктов	Для размещения объектов предпринимательской деятельности; Док. Для осуществления предпринимательской деятельности без права капитального строительства;	г. Севастополь, Нахимовский р-н, ул. Лазаревская, (р-н магазина № 91)	20	14	6
122 6	91:04:002002:513*	Земли населённых пунктов	Для индивидуальной жилой застройки; Док. Для строительства и обслуживания жилого дома, хозяйственных построек и сооружений;	г. Севастополь, Нахимовский р-н, ул. Пластунская, д. 6	-	-	-
122 7	91:04:002002:6	Земли населённых пунктов	Для индивидуальной жилой застройки; Док. для строительства и обслуживания жилого дома, хозяйственных построек и сооружений;	г. Севастополь, ул. Героев Севастополя, 26	1000	16	984



№ п/п	Кadaстровый номер	Категория	Разрешенное использование	Местоположение (адрес)	Площадь, кв. м	Площадь земельного участка, кв. м	
						в границах красных линий	вне границ красных линий
122 8	91:04:002002:85	Земли населённых пунктов	Для индивидуальной жилой застройки; Док. для строительства и обслуживания жилого дома, хозяйственных построек и сооружений;	г. Севастополь, Петровский спуск, 22	400	55	345
122 9	91:04:002003:468*	Земли населённых пунктов	Для индивидуальной жилой застройки; Док. 2.1 "Для индивидуального жилищного строительства"; Раз.исп. Жилая застройка;	г. Севастополь, ул. Бородинская, 39-А	-	-	-
123 0	91:04:002003:5	Земли населённых пунктов	Для размещения научно-исследовательских учреждений; Док. для обслуживания инженерно-лабораторного корпуса с конференц-залом и столовой;	г. Севастополь, ул. Брестская, д. 18-А	6245	353	5892
123 1	91:04:002004:171	Земли населённых пунктов	Для индивидуальной жилой застройки; Док. для строительства и обслуживания жилого дома и хозяйственных построек;	г. Севастополь, ул. Багрия, 54, кв. 2	346	10	336
123 2	91:04:002004:214	Земли населённых пунктов	Для индивидуальной жилой застройки; Док. для строительства и обслуживания жилого дома, хозяйственных построек и сооружений;	г. Севастополь, Нахимовский район, ул. Бирюлева, 2-а	687	21	666
123 3	91:04:002004:331	Земли населённых пунктов	Для индивидуальной жилой застройки; Док. для индивидуального жилищного строительства (код 2.1);	Российская Федерация, г. Севастополь, Нахимовский район, ул. Бирюлева, д. 24	528	96	432

№ п/п	Кадастровый номер	Категория	Разрешенное использование	Местоположение (адрес)	Площадь, кв. м	Площадь земельного участка, кв. м	
						в границах красных линий	вне границ красных линий
123 4	91:04:002004:346*	Земли населённых пунктов	Для индивидуальной жилой застройки; Док. Для строительства и обслуживания жилого дома, хозяйственных построек и сооружений;	г. Севастополь, Нахимовский р-н, ул. Пластунская, д. 33	-	-	-
123 5	91:04:002004:99	Земли населённых пунктов	Для индивидуальной жилой застройки; Док. для строительства и обслуживания жилого дома, хозяйственных построек и сооружений;	г. Севастополь, Нахимовский район, ул. Бирюлева, д. 42	794	102	692
123 6	91:04:002005:105	Земли населённых пунктов	Для индивидуальной жилой застройки; Док. для строительства и обслуживания жилого дома, хозяйственных построек и сооружений;	г. Севастополь, ул. Стрелковая, 16	177	28	149
123 7	91:04:002005:255	Земли населённых пунктов	Для индивидуальной жилой застройки; Док. для строительства и обслуживания жилого дома, хозяйственных построек и сооружений;	г. Севастополь, ул. Ревякина, 19	457	10	447
123 8	91:04:002005:288	Земли населённых пунктов	Для индивидуальной жилой застройки; Док. 2.1 "Для индивидуального жилищного строительства"; Раз. исп. Жилая застройка;	г. Севастополь, ул. Пластунская, земельный участок 34	285	7	278
123 9	91:04:002005:341*	Земли населённых пунктов	Для индивидуальной жилой застройки; Док. Для строительства и обслуживания жилого дома, хозяйственных построек и сооружений;	г. Севастополь, Нахимовский р-н, ул. 1 Линия Бомбор, д. 24	-	-	-

№ п/п	Кадастровый номер	Категория	Разрешенное использование	Местоположение (адрес)	Площадь, кв.м	Площадь земельного участка, кв. м	
						в границах красных линий	вне границ красных линий
124 0	91:04:002005:350	Земли населённых пунктов	Для размещения индивидуальных гаражей; Док. Для строительства индивидуального гаража;	г. Севастополь, Нахимовский р-н, ул. Подольцева, в районе д. 57	40	40	-
124 1	91:04:002005:365	Земли населённых пунктов	Для индивидуальной жилой застройки; Док. Для строительства и обслуживания жилого дома и хозяйственных построек;	г. Севастополь, ул. Пластунская, д. 32	290	23	267
124 2	91:04:002005:396	Земли населённых пунктов	Для индивидуальной жилой застройки; Док. для индивидуального жилищного строительства (код 2.1);	Российская Федерация, г. Севастополь, ул. 1-я Линия Бомбор, 22-Б	138	20	118
124 3	91:04:002005:47	Земли населённых пунктов	Для индивидуальной жилой застройки; Док. для строительства и обслуживания жилого дома, хозяйственных построек и сооружений;	г. Севастополь, ул. Стрелковая, 14	914	27	887
124 4	91:04:002006:11	Земли населённых пунктов	Для обеспечения задач обороны; Док. для обслуживания административно-хозяйственной зоны;	г. Севастополь, Нахимовский район, ул. Курортная, 3	2934	-	2934
124 5	91:04:002006:12	Земли населённых пунктов	Для стоянок автомобильного транспорта; Док. для обслуживания автостоянки;	г. Севастополь, ул. Ревакина, 2	1461	1367	94
124 6	91:04:002006:45	Земли населённых пунктов	Для индивидуальной жилой застройки; Док. для строительства жилого дома и хозяйственных построек;	г. Севастополь, ул. Каспийская, д. 10	145	109	36

№ п/п	Кадастровый номер	Категория	Разрешенное использование	Местоположение (адрес)	Площадь, кв.м	Площадь земельного участка, кв. м	
						в границах красных линий	вне границ красных линий
124 7	91:04:002007:108	Земли населённых пунктов	Для индивидуальной жилой застройки; Док. для строительства и обслуживания жилого дома, хозяйственных построек и сооружений;	г. Севастополь, ул. Зеленая, 14	188	27	161
124 8	91:04:002007:113*	Земли населённых пунктов	Для индивидуальной жилой застройки; Док. для строительства и обслуживания жилого дома, хозяйственных построек и сооружений;	г. Севастополь, Нахимовский район, ул. Кондукторская, д. 1-Б	-	-	-
124 9	91:04:002007:15	Земли населённых пунктов	Для индивидуальной жилой застройки; Док. для строительства и обслуживания жилого дома, хозяйственных построек и сооружений;	г. Севастополь, ул. Слесарная, 21	424	10	414
125 0	91:04:002007:158	Земли населённых пунктов	Для индивидуальной жилой застройки; Док. для строительства и обслуживания жилого дома;	г. Севастополь, Нахимовский район, ул. Мастерская, 1/1	173	102	71
125 1	91:04:002007:180	Земли населённых пунктов	Для индивидуальной жилой застройки; Док. для строительства и обслуживания жилого дома, хозяйственных построек и сооружений;	г. Севастополь, ул. Харченко, 15	399	16	383
125 2	91:04:002007:216	Земли населённых пунктов	Для индивидуальной жилой застройки; Док. для строительства и обслуживания жилого дома, хозяйственных построек и сооружений;	г. Севастополь, ул. Кузнечная, 9	358	65	293

№ п/п	Кадастровый номер	Категория	Разрешенное использование	Местоположение (адрес)	Площадь, кв.м	Площадь земельного участка, кв. м	
						в границах красных линий	вне границ красных линий
125 3	91:04:002007:229	Земли населённых пунктов	Для индивидуальной жилой застройки; Док. для строительства и обслуживания жилого дома, хозяйственных построек и сооружений;	г. Севастополь, ул. Харченко, д. 28	709	276	433
125 4	91:04:002007:254	Земли населённых пунктов	Для индивидуальной жилой застройки; Док. для строительства и обслуживания жилого дома, хозяйственных построек и сооружений ;	г. Севастополь, Нахимовский район, ул. Станюковича, 17	474	18	456
125 5	91:04:002007:301	Земли населённых пунктов	Для индивидуальной жилой застройки; Док. для строительства и обслуживания жилого дома, хозяйственных построек и сооружений;	г. Севастополь, ул. Зеленая, 6	376	27	349
125 6	91:04:002007:311	Земли населённых пунктов	Для индивидуальной жилой застройки; Док. Для строительства и обслуживания жилого дома, хозяйственных построек и сооружений;	г. Севастополь, ул. Мастерская, д. 5	375	37	338
125 7	91:04:002007:326	Земли населённых пунктов	Для индивидуальной жилой застройки; Док. для строительства и обслуживания жилого дома и хозяйственный постройк;	г. Севастополь, ул. Кузнечная, д. 11	275	8	267
125 8	91:04:002007:339	Земли населённых пунктов	Для индивидуальной жилой застройки; Док. для строительства и обслуживания жилого дома, хозяйственных построек и сооружений;	г. Севастополь, ул. Кузнечная, земельный участок I-а	168	15	153

№ п/п	Кадастровый номер	Категория	Разрешенное использование	Местоположение (адрес)	Площадь, кв.м	Площадь земельного участка, кв. м	
						в границах красных линий	вне границ красных линий
125 9	91:04:002007:427	Земли населённых пунктов	Для индивидуальной жилой застройки; Док. 2.1 "Для индивидуального жилищного строительства";	г. Севастополь, ул. Мастерская, 7	318	34	284
126 0	91:04:002007:458	Земли населённых пунктов	Для индивидуальной жилой застройки; Док. Для строительства и обслуживания жилого дома и хозяйственных построек;	г. Севастополь, ул. Кондукторская, д. 15	282	10	272
126 1	91:04:002007:460	Земли населённых пунктов	Для индивидуальной жилой застройки; Док. Для строительства и обслуживания жилого дома, хозяйственных построек и сооружений;	г. Севастополь, ул. Каспийская, д. 30	781	85	696
126 2	91:04:002007:467	Земли населённых пунктов	Для индивидуальной жилой застройки; Док. Для строительства и обслуживания жилого дома, хозяйственных построек и сооружений;	г. Севастополь, Нахимовский р-н, ул. Танкистов, д. 18	443	22	421
126 3	91:04:002007:477	Земли населённых пунктов	Для индивидуальной жилой застройки; Док. Для строительства и обслуживания жилого дома, хозяйственных построек и сооружений;	г. Севастополь, Нахимовский р-н, ул. Слесарная, д. 3	944	147	797
126 4	91:04:002007:481	Земли населённых пунктов	Для индивидуальной жилой застройки; Док. Для строительства и обслуживания жилого дома и хозяйственных построек;	г. Севастополь, ул. Каспийская, д. 14	458	29	429

№ п/п	Кадастровый номер	Категория	Разрешенное использование	Местоположение (адрес)	Площадь, кв. м	Площадь земельного участка, кв. м	
						в границах красных линий	вне границ красных линий
126 5	91:04:002007:493	Земли населённых пунктов	Для индивидуальной жилой застройки; Док. для строительства и обслуживания жилого дома, хозяйственных построек и сооружений;	г. Севастополь, Нахимовский р-н, ул. Харченко, д. 26	451	29	422
126 6	91:04:002007:5	Земли населённых пунктов	Для индивидуальной жилой застройки; Док. для строительства и обслуживания жилого дома, хозяйственных построек и сооружений;	г. Севастополь, ул. Зелёная, 22	461	311	150
126 7	91:04:002007:87	Земли населённых пунктов	Для индивидуальной жилой застройки; Док. для строительства и обслуживания жилого дома, хозяйственных построек и сооружений;	г. Севастополь, Нахимовский район, ул. Мастерская, д. 13	348	93	255
126 8	91:04:002008:13	Земли населённых пунктов	Для индивидуальной жилой застройки; Док. для строительства и обслуживания жилого дома, хозяйственных построек и сооружений;	г. Севастополь, Нахимовский район, ул. Оранжевая, д. 21	725	23	702
126 9	91:04:002008:240	Земли населённых пунктов	Для индивидуальной жилой застройки; Док. для строительства и обслуживания жилого дома, хозяйственных построек и сооружений;	г. Севастополь, ул. Кубанская, д. 32	538	72	466
127 0	91:04:002008:326	Земли населённых пунктов	Для индивидуальной жилой застройки; Док. для строительства и обслуживания жилого дома, хозяйственных построек и сооружений;	г. Севастополь, Нахимовский район, ул. Цыганкова, д. 2	592	48	544

№ п/п	Кадастровый номер	Категория	Разрешенное использование	Местоположение (адрес)	Площадь, кв.м	Площадь земельного участка, кв. м	
						в границах красных линий	вне границ красных линий
127 1	91:04:002008:451	Земли населённых пунктов	Для индивидуальной жилой застройки; Док. 2.1 "Для индивидуального жилищного строительства";	г. Севастополь, ул. Делегатская, 19	925	-	925
127 2	91:04:002008:481	Земли населённых пунктов	Для индивидуальной жилой застройки; Док. для индивидуального жилищного строительства (код 2.1);	Российская Федерация, г. Севастополь, Нахимовский район, ул. Артиллеристов, д. 58-А	555	-	555
127 3	91:04:002008:524	Земли населённых пунктов	Для индивидуальной жилой застройки; Док. 2.1 "Для индивидуального жилищного строительства";	г. Севастополь, ул. Артиллеристов, д. 54-А	647	-	647
127 4	91:04:002008:551	Земли населённых пунктов	Для индивидуальной жилой застройки; Док. Для строительства и обслуживания жилого дома, хозяйственных построек и сооружений;	г. Севастополь, Нахимовский р-н, ул. Танкистов, д. 32	577	70	507
127 5	91:04:002008:605*	Земли населённых пунктов	Для индивидуальной жилой застройки; Док. Для строительства и обслуживания жилых домов по проспекту Победы;	г. Севастополь, ул. Делегатская, д. 4	-	-	-
127 6	91:04:002008:85	Земли населённых пунктов	Для иных видов использования, характерных для населённых пунктов; Док. для строительства и обслуживания православного храма;	г. Севастополь, ул. Танкистов, 49-Г/1	2040	205	1835



№ п/п	Кадастровый номер	Категория	Разрешенное использование	Местоположение (адрес)	Площадь, кв.м	Площадь земельного участка, кв. м	
						в границах красных линий	вне границ красных линий
127 7	91:04:002008:86	Земли населённых пунктов	Для индивидуальной жилой застройки; Док. для строительства и обслуживания жилого дома, хозяйственных построек и сооружений;	г. Севастополь, ул. Донская, 56	558	16	542
127 8	91:04:002008:89	Земли населённых пунктов	Для индивидуальной жилой застройки; Док. для строительства и обслуживания жилого дома, хозяйственных построек и сооружений;	г. Севастополь, ул. Кубанская, 7	685	394	291
127 9	91:04:002011:213	Земли населённых пунктов	Для многоэтажной застройки; Док. многоэтажная жилая застройка (высотная застройка) (код 2.6);	Российская Федерация, г. Севастополь, Нахимовский район, в районе ул. Ревакина	39253	6403	32850
128 0	91:04:002011:246	Земли населённых пунктов	Для индивидуальной жилой застройки; Док. для строительства и обслуживания жилого дома и хозяйственных построек;	г. Севастополь, ул. Артиллеристов, 52-А	603	-	603
128 1	91:04:002011:54	Земли населённых пунктов	Для индивидуальной жилой застройки; Док. для строительства и обслуживания жилого дома, хозяйственных построек и сооружений;	г. Севастополь, ул. Ревакина, 104	1000	1000	-
128 2	91:04:002012:124	Земли населённых пунктов	Для индивидуальной жилой застройки; Док. для строительства и обслуживания жилого дома, хозяйственных построек и сооружений;	г. Севастополь, ул. Мельника Генерала, земельный участок 88-Д	1000	133	867

№ п/п	Кадастровый номер	Категория	Разрешенное использование	Местоположение (адрес)	Площадь, кв.м	Площадь земельного участка, кв. м	
						в границах красных линий	вне границ красных линий
128 3	91:04:002012:135	Земли населённых пунктов	Для индивидуальной жилой застройки; Док. для строительства и обслуживания жилого дома, хозяйственных построек и сооружений;	г. Севастополь, ул. Генерала Мельника, 84	1000	267	733
128 4	91:04:002012:21	Земли населённых пунктов	Для индивидуальной жилой застройки; Док. для строительства и обслуживания жилого дома, хозяйственных построек и сооружений;	г. Севастополь, ул. Мельника Генерала, земельный участок 88-Б	1000	132	868
128 5	91:04:002012:3	Земли населённых пунктов	Для индивидуальной жилой застройки; Док. для строительства и обслуживания жилого дома, хозяйственных построек и сооружений;	г. Севастополь, Нахимовский район, ул. Генерала Мельника, 88-В	1000	130	870
128 6	91:04:002012:318	Земли населённых пунктов	Для индивидуальной жилой застройки; Док. 2.1 "Для индивидуального жилищного строительства"; Раз.исп. Жилая застройка;	г. Севастополь, ул. Генерала Мельника, 88	1000	213	787
128 7	91:04:002012:319	Земли населённых пунктов	Для индивидуальной жилой застройки; Док. 2.1 "Для индивидуального жилищного строительства"; Раз.исп. Садоводство;	г. Севастополь, ул. Генерала Мельника, 90	1000	812	188
128 8	91:04:002012:415*	Земли населённых пунктов	Для индивидуальной жилой застройки; Док. Для строительства и обслуживания жилого дома, хозяйственных построек и сооружений;	г. Севастополь, ул. Нахимовский р-н, ул. Генерала Мельника, д. 88г	-	-	-

№ п/п	Кадастровый номер	Категория	Разрешенное использование	Местоположение (адрес)	Площадь, кв.м	Площадь земельного участка, кв. м	
						в границах красных линий	вне границ красных линий
128 9	91:04:002012:416	Земли населённых пунктов	Для размещения объектов торговли; Док. Для размещения объекта малой архитектурной формы для осуществления предпринимательской деятельности;	г. Севастополь, Нахимовский р-н, ул. Пищенко Коли, д. 10а	52	25	27
129 0	91:04:002012:431	Земли населённых пунктов	Для индивидуальной жилой застройки; Док. Для строительства и обслуживания жилого дома, хозяйственных построек и сооружений;	г. Севастополь, Нахимовский р-н, ул. Генерала Мельника, д. 186/1	400	400	-
129 1	91:04:002012:440	Земли населённых пунктов	Для индивидуальной жилой застройки; Док. Для строительства и обслуживания жилого дома, хозяйственных построек и сооружений;	г. Севастополь, Нахимовский р-н, ул. Пластунская, д. 157/1	409	409	-
129 2	91:04:002012:501	Земли населённых пунктов	Для малоэтажной застройки; Док. Малоэтажная многоквартирная жилая застройка (код 2.1.1);	Российская Федерация, г. Севастополь, ул. Багрия, 66	731	86	645
129 3	91:04:002012:88	Земли населённых пунктов	Для индивидуальной жилой застройки; Док. для строительства и обслуживания жилого дома, хозяйственных построек и сооружений;	г. Севастополь, Нахимовский район, ул. Бирюлева, 59	648	24	624
129 4	91:04:002014:156	Земли населённых пунктов	Для индивидуальной жилой застройки; Док. для строительства и обслуживания жилого дома, хозяйственных построек и сооружений;	г. Севастополь, Нахимовский район, пер. Теракотовый, 4	900	51	849

№ п/п	Кадастровый номер	Категория	Разрешенное использование	Местоположение (адрес)	Площадь, кв.м	Площадь земельного участка, кв. м	
						в границах красных линий	вне границ красных линий
129 5	91:04:002014:261	Земли населённых пунктов	Для индивидуальной жилой застройки; Док. для строительства и обслуживания жилого дома, хозяйственных построек и сооружений;	г. Севастополь, пер. Теракотовый, 6	900	73	827
129 6	91:04:002014:290	Земли населённых пунктов	Для индивидуальной жилой застройки; Док. для строительства и обслуживания жилого дома, хозяйственных построек и сооружений;	г. Севастополь, Нахимовский район, пер. Теракотовый/Маршала Кошова, 2/25	900	191	709
129 7	91:04:002014:37	Земли населённых пунктов	Для индивидуальной жилой застройки; Док. для строительства и обслуживания жилого дома, хозяйственных построек и сооружений;	г. Севастополь, Нахимовский район, переулок Теракотовый, 8	900	32	868
129 8	91:04:002014:486*	Земли населённых пунктов	Для индивидуальной жилой застройки; Док. Для строительства и обслуживания жилого дома, хозяйственных построек и сооружений;	г. Севастополь, Нахимовский р-н, пер. Теракотовый, д.3	-	-	-
129 9	91:04:002014:524*	Земли населённых пунктов	Для индивидуальной жилой застройки; Док. Для строительства и обслуживания жилого дома, хозяйственных построек и сооружений;	г. Севастополь, Нахимовский р-н, ул. Маршала Кошова, 23/пер. Теракотовый, 1	-	-	-
130 0	91:04:002014:540	Земли населённых пунктов	Для индивидуальной жилой застройки; Док. Для строительства и обслуживания жилого дома, хозяйственных построек и сооружений;	г. Севастополь, пер. Дачный, 3/пер. Теракотовый, 10	900	17	883

№ п/п	Кадастровый номер	Категория	Разрешенное использование	Местоположение (адрес)	Площадь, кв.м	Площадь земельного участка, кв. м	
						в границах красных линий	вне границ красных линий
130 1	91:04:002014:543*	Земли населённых пунктов	Для индивидуальной жилой застройки; Док. Для строительства и обслуживания жилого дома, хозяйственных построек и сооружений;	г. Севастополь, Нахимовский р-н, пер. Терракотовый, д. 5	-	-	-
130 2	91:04:002015:65	Земли населённых пунктов	Для индивидуальной жилой застройки; Док. 2.1 "Для индивидуального жилищного строительства";	г. Севастополь, ул. Мельника Генерала, земельный участок 100-А	1001	159	842
130 3	91:04:002015:7	Земли населённых пунктов	Для индивидуальной жилой застройки; Док. для строительства и обслуживания жилого дома, хозяйственных построек и сооружений;	г. Севастополь, Нахимовский район, ул. Генерала Мельника, 100	1000	317	683
130 4	91:04:002016:139	Земли населённых пунктов	Для ведения гражданами садоводства и огородничества; Док. для ведения садоводства;	г. Севастополь, Нахимовский район, в границах землепользования СТ "Сапун-гора", участок № 1795	879	691	188
130 5	91:04:002016:218	Земли населённых пунктов	Для ведения гражданами садоводства и огородничества; Док. для ведения садоводства;	г. Севастополь, Нахимовский район, в границах землепользования СТ "Сапун-гора", уч. № 1860	666	153	513
130 6	91:04:002016:28	Земли сельскохозяйственного назначения	Для ведения гражданами садоводства и огородничества; Док. для ведения индивидуального садоводства;	г. Севастополь, Нахимовский район, в границах землепользования СТ "Эра-1", участок №105	625	613	12

№ п/п	Кадастровый номер	Категория	Разрешенное использование	Местоположение (адрес)	Площадь, кв.м	Площадь земельного участка, кв. м	
						в границах красных линий	вне границ красных линий
130 7	91:04:002016:454	Земли сельскохозяйственного назначения	Для ведения гражданами садоводства и огородничества; Док. Для ведения садоводства;	г. Севастополь, Нахимовский р-н, снт Эра-1, уч. 173	411	293	118
130 8	91:04:002016:462	Земли сельскохозяйственного назначения	Для ведения гражданами садоводства и огородничества; Док. Для ведения садоводства;	Российская Федерация, г. Севастополь, Нахимовский р-н, ТСН "СНТ "Эра-1", 106	684	74	610
130 9	91:04:002016:89	Земли населённых пунктов	Для ведения гражданами садоводства и огородничества; Док. для ведения садоводства;	г. Севастополь, Нахимовский район, в границах землепользования СТ "Сапун-Гора", уч. № 1714	686	193	493
131 0	91:04:002016:90	Земли населённых пунктов	Для ведения гражданами садоводства и огородничества; Док. для ведения садоводства;	г. Севастополь, Нахимовский район, в границах землепользования СТ "Сапун-гора", уч. № 1861	613	34	579
131 1	91:04:003002:118	Земли населённых пунктов	Для размещения объектов розничной торговли; Док. для обслуживания торгового павильона;	г. Севастополь, пл. Захарова, 1-Б	85	85	-
131 2	91:04:003002:13	Земли населённых пунктов	Для размещения морских и речных портов, причалов, пристаней; Док. для обслуживания зданий и сооружений причалов;	г. Севастополь, пл. Захарова, уч. 1-а	96	96	-

№ п/п	Кадастровый номер	Категория	Разрешенное использование	Местоположение (адрес)	Площадь, кв. м	Площадь земельного участка, кв. м	
						в границах красных линий	вне границ красных линий
131 3	91:04:003002:140	Земли населённых пунктов	Для размещения объектов (территорий) рекреационного назначения; Док. «отдых (рекреация)» (код 5.0);	Российская Федерация, г. Севастополь, Нахимовский район, ул. Челюскинцев	3743	3690	53
131 4	91:04:003002:144	Земли населённых пунктов	Для индивидуальной жилой застройки; Док. Для строительства и обслуживания жилого дома, хозяйственных построек и сооружений;	г. Севастополь, ул. Гвардейская, д. 1а	607	-	607
131 5	91:04:003002:147	Земли населённых пунктов	Для индивидуальной жилой застройки; Док. Для строительства и обслуживания жилого дома и хозяйственных построек;	г. Севастополь, спуск Степана Разина, д. 3а	799	24	775
131 6	91:04:003002:15	Земли населённых пунктов	Для размещения и эксплуатации объектов морского, внутреннего водного транспорта; Док. для обслуживания зданий и сооружений причалов;	г. Севастополь, пл. Захарова, уч. 1-б	4486	4080	406
131 7	91:04:003002:2	Земли населённых пунктов	Для иных видов использования, характерных для населённых пунктов; Док. для строительства и обслуживания комплексного здания по обслуживанию пассажиров;	г. Севастополь, в районе площади Генерала Захарова	838	838	-
131 8	91:04:003002:78	Земли населённых пунктов	Для размещения объектов предпринимательской деятельности; Док. для обслуживания павильона-кафе;	г. Севастополь, пл. Захарова, 14	69	-	69

№ п/п	Кадастровый номер	Категория	Разрешенное использование	Местоположение (адрес)	Площадь, кв.м	Площадь земельного участка, кв. м	
						в границах красных линий	вне границ красных линий
131 9	91:04:003003:16	Земли промышленности, энергетики, транспорта, связи, радиовещания, телевидения, информатики, земли для обеспечения космической деятельности, земли обороны, безопасности и земли иного специального назначения	Для размещения иных сооружений промышленности; Док. для строительства и обслуживания канализационной насосной станции;	г. Севастополь, Нахимовский район, Инженерная балка, д. 1-А	768	768	-
132 0	91:04:003003:3	Земли населённых пунктов	Для индивидуальной жилой застройки; Док. для строительства и обслуживания жилого дома, хозяйственных построек и сооружений;	г. Севастополь, ул. Береговая, д. 2а	926	40	886
132 1	91:04:003004:132	Земли населённых пунктов	Для иных видов использования, характерных для населённых пунктов; Док. Для строительства комплекса объектов и сооружений жилищного и общественного назначения с элементами благоустройства;	г. Севастополь, в районе бухты Матюшенко	118813	118750	63



№ п/п	Кадастровый номер	Категория	Разрешенное использование	Местоположение (адрес)	Площадь, кв.м	Площадь земельного участка, кв. м	
						в границах красных линий	вне границ красных линий
132 2	91:04:003004:169	Земли населённых пунктов	Для размещения индивидуальных гаражей; Док. для строительства и обслуживания многоэтажных гаражей;	г. Севастополь, Радиодорка, в районе ГК "Кристалл"	3705	139	3566
132 3	91:04:003004:79	Земли населённых пунктов	Для иных видов жилой застройки; Док. для окончания строительства и обслуживания жилого дома;	г. Севастополь, ул. Загордянского, 24, жилищно-строительный кооператив "Ритм-2"	4560	80	4480
132 4	91:04:003005:1983	Земли населённых пунктов	Для индивидуальной жилой застройки; Док. Для строительства и обслуживания жилого дома, хозяйственных построек и сооружений;	г. Севастополь, Нахимовский р-н, ул. Громова, д.36	610	63	547
132 5	91:04:003005:2179	Земли населённых пунктов	Для индивидуальной жилой застройки; Док. "для индивидуального жилищного строительства" (код 2.1);	Российская Федерация, г. Севастополь, Нахимовский р-н, ул. Пьязина, д. 21	932	48	884
132 6	91:04:003005:274	Земли населённых пунктов	Для индивидуальной жилой застройки; Док. для строительства и обслуживания жилого дома, хозяйственных построек и сооружений;	г. Севастополь, Нахимовский район, ул. Громова, 28	1000	71	929
132 7	91:04:003005:296*	Земли населённых пунктов	Для индивидуальной жилой застройки; Док. для строительства и обслуживания жилого дома, хозяйственных построек и сооружений;	г. Севастополь, ул. Громова, 19	-	-	-

№ п/п	Кадастровый номер	Категория	Разрешенное использование	Местоположение (адрес)	Площадь, кв.м	Площадь земельного участка, кв. м	
						в границах красных линий	вне границ красных линий
132 8	91:04:003005:358	Земли населённых пунктов	Для ведения гражданами садоводства и огородничества; Док. для ведения индивидуального огородничества;	г. Севастополь, ул. Громова, д. 30	377	29	348
132 9	91:04:003005:365	Земли населённых пунктов	Для индивидуальной жилой застройки; Док. для строительства и обслуживания жилого дома и хозяйственных построек;	г. Севастополь, ул. Громова, д. 30	1000	139	861
133 0	91:04:003005:52	Земли населённых пунктов	Для размещения объектов розничной торговли; Док. для розничной торговли и коммерческих услуг;	г. Севастополь, ул. Громова, 52-а	214	45	169
133 1	91:04:003005:87	Земли населённых пунктов	Для размещения иных объектов, допустимых в жилых зонах и не перечисленных в классификаторе; Док. для обслуживания зданий, строений и сооружений;	г. Севастополь, ул. Громова, 42	7632	58	7574
133 2	91:04:003006:35	Земли населённых пунктов	Для размещения объектов предпринимательской деятельности; Док. для обслуживания торгового павильона и строительства летней площадки;	г. Севастополь, ул. Леваневского, 8	129	129	-
133 3	91:04:003006:584	Земли населённых пунктов	Для иных видов использования, характерных для населённых пунктов; Док. для строительства и обслуживания магазина непродовольственных товаров;	г. Севастополь, ул. Леваневского, № 8-А	120	-	120

№ п/п	Кадастровый номер	Категория	Разрешенное использование	Местоположение (адрес)	Площадь, кв.м	Площадь земельного участка, кв. м	
						в границах красных линий	вне границ красных линий
133 4	91:04:003006:632*	Земли населённых пунктов	Для размещения объектов торговли; Док. Для строительства и обслуживания торгового павильона с навесом ожидания общественного транспорта;	г. Севастополь, ул. Леваневского, д. 35, (на остановке к-тр "Морьяк")	-	-	-
133 5	91:04:003006:633	Земли населённых пунктов	Для размещения объектов торговли; Док. Для размещения объекта малой архитектурной формы для осуществления предпринимательской деятельности;	г. Севастополь, Нахимовский р-н, пл. Захарова	46	46	-
133 6	91:04:003006:7	Земли промышленности, энергетики, транспорта, связи, радиовещания, телевидения, информатики, земли для обеспечения космической деятельности, земли обороны, безопасности и земли иного специального назначения	Для размещения иных объектов обороны и безопасности; Док. для обслуживания зданий и сооружений Севастопольской государственной пожарной части;	г. Севастополь, Нахимовский район, ул. Народных ополченцев, 8	3273	-	3273

№ п/п	Кадастровый номер	Категория	Разрешенное использование	Местоположение (адрес)	Площадь, кв. м	Площадь земельного участка, кв. м	
						в границах красных линий	вне границ красных линий
133 7	91:04:003007:150	Земли населённых пунктов	Для индивидуальной жилой застройки; Док. для строительства и обслуживания жилого дома, хозяйственных построек и сооружений;	г. Севастополь, ул. Инженерная, 1-А	592	160	432
133 8	91:04:003007:344	Земли населённых пунктов	Для иных видов использования, характерных для населённых пунктов; Док. Для реконструкции и обслуживания жилых и административных зданий и сооружений бывшего военного городка;	г. Севастополь, Клубный переулок, 1	2953	108	2845
133 9	91:04:003007:5	Земли населённых пунктов	Для индивидуальной жилой застройки; Док. для строительства и обслуживания жилого дома, хозяйственных построек и сооружений;	г. Севастополь, ул. Челюскинцев, 4-А	600	345	255
134 0	91:04:003007:813	Земли населённых пунктов	Для индивидуальной жилой застройки; Док. Для строительства и обслуживания жилого дома и хозяйственных построек;	г. Севастополь, ул. Кольская, д. 7, кв. 2	986	15	971
134 1	91:04:003007:834	Земли населённых пунктов	Для размещения объектов предпринимательской деятельности; Док. Для осуществления предпринимательской деятельности без права капитального строительства;	г. Севастополь, ул. Леваневского, уч. 36	46	46	-

№ п/п	Кадастровый номер	Категория	Разрешенное использование	Местоположение (адрес)	Площадь, кв.м	Площадь земельного участка, кв. м	
						в границах красных линий	вне границ красных линий
134 2	91:04:003009:317	Земли населённых пунктов	Для иных видов использования, характерных для населённых пунктов; Док. "Отдых (рекреация)" (код 5.0); "Лесная" (код 10.0);	Российская Федерация, г. Севастополь, Нахимовский район, квартал 60, выдел 5 Мекензиевского участка лесничества	24464	24464	-
134 3	91:04:003009:61	Земли населённых пунктов	Для размещения гостиниц; Док. для строительства и обслуживания гостиничного комплекса;	г. Севастополь, ул. Симонок, 85	2055	2055	-
134 4	91:04:003011:213	Земли населённых пунктов	Для иных видов использования, характерных для населённых пунктов; Док. для завершения строительства и обслуживания здания кафе;	г. Севастополь, пляж "Учкуевка"	1486	257	1229
134 5	91:04:003011:317	Земли населённых пунктов	Для индивидуальной жилой застройки; Док. для строительства и обслуживания жилого дома, хозяйственных построек и сооружений;	г. Севастополь, ул. Челюскинцев, 45/8	336	336	-
134 6	91:04:003011:470*	Земли населённых пунктов	Для размещения и эксплуатации объектов автомобильного транспорта и объектов дорожного хозяйства; Док. Для строительства и обслуживания павильона автосервиса и летней площадки для отдыха водителей;	г. Севастополь, ул. Челюскинцев, д. 65	-	-	-

№ п/п	Кадастровый номер	Категория	Разрешенное использование	Местоположение (адрес)	Площадь, кв.м	Площадь земельного участка, кв. м	
						в границах красных линий	вне границ красных линий
134 7	91:04:003012:1003	Земли населённых пунктов	Для индивидуальной жилой застройки; Док. Для строительства и обслуживания жилого дома, хозяйственных построек и сооружений;	г. Севастополь, ул. Кряжева, д. 26	746	6	740
134 8	91:04:003012:1009	Земли населённых пунктов	Для индивидуальной жилой застройки; Док. Для строительства и обслуживания жилого дома и хозяйственных построек;	г. Севастополь, ул. Кряжева, д. 10	497	32	465
134 9	91:04:003012:321	Земли населённых пунктов	Для индивидуальной жилой застройки; Док. для строительства и обслуживания жилого дома и хозяйственных построек;	г. Севастополь, ул. Челюскинцев, д. 130	150	45	105
135 0	91:04:003012:394	Земли населённых пунктов	Для индивидуальной жилой застройки; Док. для строительства и обслуживания жилого дома и хозяйственных построек;	г. Севастополь, ул. Кряжева, д. 61-А	409	74	333
135 1	91:04:003012:402	Земли населённых пунктов	Для индивидуальной жилой застройки; Док. для строительства и обслуживания жилого дома, хозяйственных построек и сооружений;	г. Севастополь, Нахимовский район, ул. Калюжного, 28/4	620	22	598
135 2	91:04:003012:593*	Земли населённых пунктов	Для индивидуальной жилой застройки; Док. Для индивидуального жилищного строительства (код 2.1);	г. Севастополь, Нахимовский район, ул. Кряжева, 53	-	-	-
135 3	91:04:003012:673	Земли населённых пунктов	Для размещения объектов торговли; Док. Для строительства и обслуживания торгового павильона;	г. Севастополь, ул. Циолковского, (в районе кинотеатра "Моряк")	158	44	114

№ п/п	Кадастровый номер	Категория	Разрешенное использование	Местоположение (адрес)	Площадь, кв.м	Площадь земельного участка, кв. м	
						в границах красных линий	вне границ красных линий
135 4	91:04:003012:9	Земли населённых пунктов	Для индивидуальной жилой застройки; Док. для строительства и обслуживания жилого дома и хозяйственных построек;	г. Севастополь, ул. Каложного, №13	790	-	790
135 5	91:04:003012:983	Земли населённых пунктов	Для индивидуальной жилой застройки; Док. Для строительства и обслуживания жилого дома, хозяйственных построек и сооружений;	г. Севастополь, ул. Серафимовича, д. 10а	588	33	555
135 6	91:04:003012:987	Земли населённых пунктов	Для индивидуальной жилой застройки; Док. Для строительства и обслуживания жилого дома и хозяйственных построек;	г. Севастополь, Нахимовский р-н, ул. Каложного, д. 7	994	22	972
135 7	91:04:003013:1137	Земли населённых пунктов	Для индивидуальной жилой застройки; Док. 2.1 "Для индивидуального жилищного строительства";	г. Севастополь, ул. Флотская, 13	673	27	646
135 8	91:04:003013:1140	Земли населённых пунктов	Для индивидуальной жилой застройки; Док. 2.1 "Для индивидуального жилищного строительства";	г. Севастополь, ул. Александра, 50а	642	-	642
135 9	91:04:003013:1172	Земли населённых пунктов	Для индивидуальной жилой застройки; Док. Для строительства и обслуживания жилого дома, хозяйственных построек и сооружений;	г. Севастополь, Нахимовский р-н, ул. Некрасова, д. 8	430	27	403
136 0	91:04:003013:1176*	Земли населённых пунктов	Для индивидуальной жилой застройки; Док. Для строительства и обслуживания жилого дома, хозяйственных построек и сооружений;	г. Севастополь, Нахимовский р-н, ул. Переяславская, д. 72	-	-	-

№ п/п	Кадастровый номер	Категория	Разрешенное использование	Местоположение (адрес)	Площадь, кв.м	Площадь земельного участка, кв. м	
						в границах красных линий	вне границ красных линий
136 1	91:04:003013:1189	Земли населённых пунктов	Для индивидуальной жилой застройки; Док. Для строительства и обслуживания жилого дома, хозяйственных построек и сооружений;	г. Севастополь, ул. Каховская, д. 24	495	16	479
136 2	91:04:003013:1205	Земли населённых пунктов	Для индивидуальной жилой застройки; Док. Для строительства и обслуживания жилого дома, хозяйственных построек и сооружений;	г. Севастополь, ул. Переяславская, д. 61	607	7	600
136 3	91:04:003013:1315	Земли населённых пунктов	Для индивидуальной жилой застройки; Док. для индивидуального жилищного строительства (код 2.1);	Российская Федерация, г. Севастополь, Нахимовский р-н, ул. Александра, 52-Б	543	15	528
136 4	91:04:003013:1320	Земли населённых пунктов	Для индивидуальной жилой застройки; Док. для индивидуального жилищного строительства (2.1);	Российская Федерация, г. Севастополь, ул. Чехова, д. 23А	301	12	289
136 5	91:04:003013:190	Земли населённых пунктов	Для индивидуальной жилой застройки; Док. для строительства и обслуживания жилого дома и хозяйственных построек;	г. Севастополь, ул. Александра, 41	260	127	133
136 6	91:04:003013:215	Земли населённых пунктов	Для индивидуальной жилой застройки; Док. для строительства и обслуживания жилого дома, хозяйственных построек и сооружений;	г. Севастополь, ул. Тельмана, 8	1000	-	1000



№ п/п	Кадастровый номер	Категория	Разрешенное использование	Местоположение (адрес)	Площадь, кв.м	Площадь земельного участка, кв. м	
						в границах красных линий	вне границ красных линий
136 7	91:04:003013:216	Земли населённых пунктов	Для иных видов жилой застройки; Док. для строительства и обслуживания жилого дома, хозяйственных построек и сооружений;	г. Севастополь, ул. Переяславская, 51	980	23	957
136 8	91:04:003013:241	Земли населённых пунктов	Для индивидуальной жилой застройки; Док. для строительства и обслуживания жилого дома, хозяйственных построек и сооружений;	г. Севастополь, ул. Переяславская, 45	649	47	602
136 9	91:04:003013:661	Земли населённых пунктов	Для индивидуальной жилой застройки; Док. для строительства и обслуживания жилого дома, хозяйственных построек и сооружений;	г. Севастополь, ул. Переяславская, 43	616	16	600
137 0	91:04:003013:721	Земли населённых пунктов	Для индивидуальной жилой застройки; Док. для строительства и обслуживания жилого дома, хозяйственных построек и сооружений;	г. Севастополь, ул. Переяславская, 59	596	10	586
137 1	91:04:003013:800	Земли населённых пунктов	Для размещения объектов физической культуры и спорта; Док. Спорт (код 5.1);	Российская Федерация, г. Севастополь, Нахимовский район, ул. Аллы Оношко, 48-А	2003	50	1953
137 2	91:04:003013:850*	Земли населённых пунктов	Для индивидуальной жилой застройки; Док. Для строительства и обслуживания жилого дома, хозяйственных построек и сооружений;	г. Севастополь, ул. Потемкинцев, 9	-	-	-

№ п/п	Кадастровый номер	Категория	Разрешенное использование	Местоположение (адрес)	Площадь, кв.м	Площадь земельного участка, кв. м	
						в границах красных линий	вне границ красных линий
137 3	91:04:003013:958	Земли населённых пунктов	Для индивидуальной жилой застройки; Док. 2.1. "Для индивидуального жилищного строительства"; Раз.исп. Жилая застройка;	г. Севастополь, Нахимовский район, улица Переяславская, 66	662	41	621
137 4	91:04:003013:969	Земли населённых пунктов	Для индивидуальной жилой застройки; Док. 2.1 "Для индивидуального жилищного строительства"; Раз.исп. Жилая застройка;	г. Севастополь, Нахимовский район, ул. Флотская, 9	461	90	371
137 5	91:04:003014:78	Земли населённых пунктов	Для размещения кладбищ; Док. "Ритуальная деятельность" код (12.1);	Российская Федерация, г. Севастополь, кладбище Северной стороны (расширение)	25701	181	25520
137 6	91:04:003015:124*	Земли населённых пунктов	Для индивидуальной жилой застройки; Док. для строительства и обслуживания жилого дома, хозяйственных построек и сооружений;	г. Севастополь, ул. Переяславская, 4-Б	-	-	-
137 7	91:04:003015:126*	Земли населённых пунктов	Для объектов жилой застройки; Док. для строительства и обслуживания жилого дома, хозяйственных построек и сооружений;	г. Севастополь, ул. Переяславская, 4-В	-	-	-

№ п/п	Кадастровый номер	Категория	Разрешенное использование	Местоположение (адрес)	Площадь, кв. м	Площадь земельного участка, кв. м	
						в границах красных линий	вне границ красных линий
137 8	91:04:003015:171	Земли промышленности, энергетики, транспорта, связи, радиовещания, телевидения, информатики, земли для обеспечения космической деятельности, земли обороны, безопасности и земли иного специального назначения	Для размещения иных объектов промышленности, энергетики, транспорта, связи, радиовещания, телевидения, информатики, обеспечения космической деятельности;	г. Севастополь, ул. Переяславская, 3-А	93653	2574	91079

№ п/п	Кadaстровый номер	Категория	Разрешенное использование	Местоположение (адрес)	Площадь, кв. м	Площадь земельного участка, кв. м	
						в границах красных линий	вне границ красных линий
137 9	91:04:003015:172	Земли промышленности, энергетики, транспорта, связи, радиовещания, телевидения, информатики, земли для обеспечения космической деятельности, земли обороны, безопасности и земли иного специального назначения	Для размещения иных объектов промышленности, энергетики, транспорта, связи, радиовещания, телевидения, информатики, обеспечения космической деятельности;	г. Севастополь, ул. Переяславская, 3	41540	450	41090
138 0	91:04:003015:293	Земли населённых пунктов	Для индивидуальной жилой застройки; Док. Для строительства и обслуживания жилого дома, хозяйственных построек и сооружений;	г. Севастополь, ул. Водная, 1	950	44	906
138 1	91:04:003015:403	Земли населённых пунктов	Для размещения индивидуальных гаражей; Док. 2.7.1 "Объекты гаражного назначения";	г. Севастополь, ул. Приморская, земельный участок 2-А	19	19	-
138 2	91:04:003015:429	Земли населённых пунктов	Для иных видов использования, характерных для населённых пунктов; Док. Для строительства и обслуживания здания автомойки и других услуг автосервиса (шиномонтаж);	г. Севастополь, ул. Богданова (в районе Братского кладбища)	888	50	838

№ п/п	Кадастровый номер	Категория	Разрешенное использование	Местоположение (адрес)	Площадь, кв.м	Площадь земельного участка, кв. м	
						в границах красных линий	вне границ красных линий
138 3	91:04:003015:559*	Земли промышленности, энергетики, транспорта, связи, радиовещания, телевидения, информатики, земли для обеспечения космической деятельности, земли обороны, безопасности и земли иного специального назначения	Для размещения производственных и административных зданий, строений, сооружений и обслуживающих их объектов; Док. Для обслуживания зданий;	г. Севастополь, ул. Чехова, д. 1	-	-	-
138 4	91:04:003015:614	Земли населённых пунктов	Для малоэтажной застройки; Док. "малоэтажная многоквартирная жилая застройка" (код 2.1.1);	Российская Федерация, г. Севастополь, Нахимовский р-н, ул. Богданова, 16	984	47	937

№ п/п	Кadaстровый номер	Категория	Разрешенное использование	Местоположение (адрес)	Площадь, кв.м	Площадь земельного участка, кв. м	
						в границах красных линий	вне границ красных линий
138 5	91:04:003016:37	Земли промышленности, энергетики, транспорта, связи, радиовещания, телевидения, информатики, земли для обеспечения космической деятельности, земли обороны, безопасности и земли иного специального назначения	Для размещения производственных зданий; Док. Для обслуживания производственных помещений;	г. Севастополь, ул. Приморская, 2-А	7439	1868	5571

№ п/п	Кадастровый номер	Категория	Разрешенное использование	Местоположение (адрес)	Площадь, кв.м	Площадь земельного участка, кв. м	
						в границах красных линий	вне границ красных линий
138 6	91:04:003016:40	Земли промышленности, энергетики, транспорта, связи, радиовещания, телевидения, информатики, земли для обеспечения космической деятельности, земли обороны, безопасности и земли иного специального назначения	Для размещения иных объектов промышленности, энергетики, транспорта, связи, радиовещания, телевидения, информатики, обеспечения космической деятельности;	г. Севастополь, ул. Богданова, 60/1, земельный участок № 1	27571	1198	26373
138 7	91:04:003020:41*	Земли населённых пунктов	Для размещения объектов среднего профессионального и высшего профессионального образования; Док. для строительства и обслуживания зданий и строений университета и объектов сопутствующего инфраструктурного обеспечения (участок 1);	г. Севастополь, по ул. Курчатова	-	-	-

№ п/п	Кadaстровый номер	Категория	Разрешенное использование	Местоположение (адрес)	Площадь, кв.м	Площадь земельного участка, кв. м	
						в границах красных линий	вне границ красных линий
138 8	91:04:003020:42*	Земли населённых пунктов	Для размещения объектов среднего профессионального и высшего профессионального образования; Док. для строительства и обслуживания зданий и сооружений университетов и объектов сопутствующего инфраструктурного обеспечения (участок 2);	г. Севастополь, Нахимовский район, по ул. Курчатова	-	-	-
138 9	91:04:003020:94	Земли населённых пунктов	Для индивидуальной жилой застройки; Док. Для строительства и обслуживания жилого дома, хозяйственных построек и сооружений;	г. Севастополь, ул. Курчатова, 4-а	1010	687	323
139 0	91:04:004001:127	Земли населённых пунктов	Для индивидуальной жилой застройки; Док. для строительства и обслуживания жилого дома и хозяйственных построек;	г. Севастополь, переулок Коробейников, 9	623	51	572



№ п/п	Кadaстровый номер	Категория	Разрешенное использование	Местоположение (адрес)	Площадь, кв.м	Площадь земельного участка, кв. м	
						в границах красных линий	вне границ красных линий
139 1	91:04:004001:345	Земли промышленности, энергетики, транспорта, связи, радиовещания, телевидения, информатики, земли для обеспечения космической деятельности, земли обороны, безопасности и земли иного специального назначения	Для размещения объектов транспорта; Док. для обслуживания комплекса строений и сооружений АЭС;	г. Севастополь, ул. Богданова, 155	1998	1998	-
139 2	91:04:004001:72	Земли населённых пунктов	Для индивидуальной жилой застройки; Док. для строительства и обслуживания жилого дома, хозяйственных построек и сооружений;	г. Севастополь, ул. Сенная, д. 6	600	21	579
139 3	91:04:004002:141	Земли населённых пунктов	Для иных видов использования, характерных для населённых пунктов; Док. "отдых (рекреация)" (код 5.0); "использование лесов" (код 10.0);	Российская Федерация, г. Севастополь, Нахимовский район, квартал 9, выдел 2-40, 60, 61 Мекензиевского участка лесничества	803390	424	802966

№ п/п	Кадастровый номер	Категория	Разрешенное использование	Местоположение (адрес)	Площадь, кв. м	Площадь земельного участка, кв. м	
						в границах красных линий	вне границ красных линий
139 4	91:04:004002:146	Земли населённых пунктов	Для иных видов использования, характерных для населённых пунктов; Док. "Отдых (рекреация)" (код 5.0); "Использование лесов" (код 10.0);	Российская Федерация, г. Севастополь, Нахимовский район, квартал 9, выдел 47-54, 57, 59, квартал 59, выдел 1, 2 Мекензиевского участкового лесничест	244967	10821	234146
139 5	91:04:004002:15	Земли населённых пунктов	Для индивидуальной жилой застройки; Док. для строительства и обслуживания жилого дома, хозяйственных построек и сооружений;	г. Севастополь, ул. Миндальная, д. 13	662	-	662
139 6	91:04:004002:174	Земли населённых пунктов	Для иных видов использования, характерных для населённых пунктов; Док. "Отдых (рекреация)" (код 5.0); "Использование лесов" (код 10.0);	Российская Федерация, г. Севастополь, Нахимовский район, квартал 9 выдел 43, 45, 46, квартал 10 выдел 12, 34, 35 Мекензиевского участкового лесничест	30034	3119	26915

№ п/п	Кadaстровый номер	Категория	Разрешенное использование	Местоположение (адрес)	Площадь, кв.м	Площадь земельного участка, кв. м	
						в границах красных линий	вне границ красных линий
139 7	91:04:004002:181	Земли населённых пунктов	Для иных видов использования, характерных для населённых пунктов; Док. "Отдых (рекреация)" (код 5.0); "Использование лесов" (код 10.0).;	Российская Федерация, г. Севастополь, Нахимовский район, квартал 9 выдел 40, 43 Мекензиевского участка лесничества	27727	1506	26221
139 8	91:04:004002:52*	Земли населённых пунктов	Для индивидуальной жилой застройки; Док. для строительства и обслуживания жилого дома и хозяйственных построек;	г. Севастополь, ул. Путейская, 48	-	-	-
139 9	91:04:004003:120	Земли населённых пунктов	Для иных видов использования, характерных для населённых пунктов; Док. для строительства и обслуживания 2-х этажного здания магазина с объектами соцульбыта;	г. Севастополь, ул. Кооперативная, 1-А	200	200	-
140 0	91:04:004003:326	Земли сельскохозяйственного назначения	Для сельскохозяйственного производства; Док. Для сельскохозяйственного производства;	г. Севастополь, Нахимовский р-н, ОАО "С. Перовской", уч. 9	3355	819	2536
140 1	91:04:004003:37	Категория не установлена	Для индивидуальной жилой застройки; Док. для обслуживания жилого дома и хозяйственных построек;	г. Севастополь, ул. Приятная, 10	848	-	848
140 2	91:04:004003:74	Земли населённых пунктов	Для индивидуальной жилой застройки; Док. для строительства и обслуживания жилого дома, хозяйственных построек и сооружений;	г. Севастополь, Нахимовский район, ул. Энергетиков, 8-А	430	101	329

№ п/п	Кадастровый номер	Категория	Разрешенное использование	Местоположение (адрес)	Площадь, кв.м	Площадь земельного участка, кв. м	
						в границах красных линий	вне границ красных линий
140 3	91:04:005001:19	Земли особо охраняемых территорий и объектов	Для размещения иных объектов (территорий) рекреационного назначения; Док. для строительства оздоровительного комплекса и благоустройства территории;	г. Севастополь, в районе пляжа "Учкуевка"	13544	-	13544
140 4	91:04:005001:234	Земли сельскохозяйственного назначения	Для ведения гражданами садоводства и огородничества; Док. для ведения индивидуального садоводства;	г. Севастополь, СТ "Учкуевка"	42	37	5
140 5	91:04:005001:327	Земли населённых пунктов	Для иных видов использования, характерных для населённых пунктов; Док. "Отдых (рекреация)" (код 5.0); "Лесная" (код 10.0);	Российская Федерация, г. Севастополь, Нахимовский район, квартал 60, выдел 2 Мекензиевского участка лесничества	21116	21116	-
140 6	91:04:005001:447	Земли населённых пунктов	Для иных видов использования, характерных для населённых пунктов; Док. "Отдых (рекреация)" (Код 5.0); "Использование лесов" (Код 10.0);	Российская Федерация, г. Севастополь, Нахимовский район, квартал 60 выдел 2 Мекензиевского участка лесничества	940	940	-
140 7	91:04:011001:1175	Земли сельскохозяйственного назначения	Для сельскохозяйственного производства; Док. Для сельскохозяйственного производства;	г. Севастополь, Нахимовский р-н, ПАО "С. Перовской", уч. 6	17269	47	17222

№ п/п	Кадастровый номер	Категория	Разрешенное использование	Местоположение (адрес)	Площадь, кв.м	Площадь земельного участка, кв. м	
						в границах красных линий	вне границ красных линий
140 8	91:04:011001:1176	Земли сельскохозяйственного назначения	Для сельскохозяйственного производства; Док. Для сельскохозяйственного производства;	г. Севастополь, Нахимовский р-н, ОАО "С. Перовской", уч. 7	127977	3870	124107
140 9	91:04:043001:387	Земли населённых пунктов	Для иных видов использования, характерных для населённых пунктов; Док. "Отдых (рекреация)" (код 5.0); "Использование лесов" (код 10.0);	Российская Федерация, г. Севастополь, Балаклавский район, квартал 10 выдел 21, 22, 30, 31, 44 Мекензиевского участкового лесничества	5896	1648	4248
141 0	91:04:043001:392	Земли населённых пунктов	Для иных видов использования, характерных для населённых пунктов; Док. "Отдых (рекреация)" (Код 5.0); "Использование лесов" (Код 10.0);	Российская Федерация, г. Севастополь, Балаклавский район, квартал 10, выдел 21, 22, 23 Мекензиевского участкового лесничества	7029	87	6942
141 1	91:04:043001:472	Земли населённых пунктов	Для иных видов использования, характерных для населённых пунктов; Док. "Предприимательство" (код 4.0); "Отдых (рекреация)" (код 5.0);	Российская Федерация, г. Севастополь, Нахимовский район, квартал 16 выдел 12, 13, 14, 69 Мекензиевского участкового лесничества	11249	734	10515

**Балаклавский район**

№ п/п	Кадастровый номер	Категория	Разрешенное использование	Местоположение (адрес)	Площадь, кв.м	Площадь земельного участка, кв. м	
						в границах красных линий	вне границ красных линий
141 2	91:01:000000:17	Земли населённых пунктов	Для размещения объектов историко-культурного назначения; Док. Историческая;	Российская Федерация, г. Севастополь, Балаклавский район, г. Балаклава, на вершине и склонах горы Кастрон, "Крепость "Чембало"	135812	135812	-
141 3	91:01:000000:205*	Земли населённых пунктов	Для иных видов использования, характерных для населённых пунктов; Док. Для реставрации и обслуживания зданий и культовых сооружений монастыря;	г. Севастополь, мыс Фиолент	-	-	-
141 4	91:01:000000:206*	Земли населённых пунктов	Для иных видов использования, характерных для населённых пунктов; Док. Для реставрации и обслуживания зданий и культовых сооружений монастыря;	г. Севастополь, мыс Фиолент	-	-	-
141 5	91:01:000000:209	Земли населённых пунктов	Для сельскохозяйственного производства; Док. для ведения товарного сельскохозяйственного производства;	г. Севастополь, Балаклавский р-н	501631	280	501351

№ п/п	Кадастровый номер	Категория	Разрешенное использование	Местоположение (адрес)	Площадь, кв.м	Площадь земельного участка, кв. м	
						в границах красных линий	вне границ красных линий
141 6	91:01:000000:21	Земли населённых пунктов	Для иных видов использования, характерных для населённых пунктов; Док. Отдых (рекреация) Лесная	Российская Федерация, г. Севастополь, Балаклавский район, квартал 12 Севастопольского участкового лесничества	618061	5800	612261
141 7	91:01:000000:215	Земли населённых пунктов	Для размещения объектов сельскохозяйственного назначения и сельскохозяйственных угодий; Док. Сельскохозяйственное использование ;	г. Севастополь, Балаклавский р-н	3324400	13086	3311314
141 8	91:01:000000:23	Земли населённых пунктов	Для иных видов использования, характерных для населённых пунктов; Док. Отдых (рекреация) Лесная	Российская Федерация, г. Севастополь, Балаклавский район, квартал 11 Севастопольского участкового лесничества	1001758	3769	997989
141 9	91:01:000000:26	Земли населённых пунктов	Для иных видов использования, характерных для населённых пунктов; Док. Отдых (рекреация) Лесная	Российская Федерация, г. Севастополь, Балаклавский район, квартал 45 Терновского участкового лесничества	1120355	2866	1117489

№ п/п	Кадастровый номер	Категория	Разрешенное использование	Местоположение (адрес)	Площадь, кв. м	Площадь земельного участка, кв. м	
						в границах красных линий	вне границ красных линий
142 0	91:01:000000:28	Земли населённых пунктов	Для иных видов использования, характерных для населённых пунктов; Док. Отдых (рекреация); Использование лесов ;	Российская Федерация, г. Севастополь, Балаклавский район, квартал 21, выделы 8, 18, 20-25 Севастопольского участкового лесничества	1130862	9028	1121834
142 1	91:01:000000:47	Земли населённых пунктов	Для иных видов использования, характерных для населённых пунктов; Док. Отдых (рекреация) ; Использование лесов ;	Российская Федерация, г. Севастополь, Балаклавский район, квартал 10, выдел 13, 15-26 Севастопольского участкового лесничества	401716	401716	-
142 2	91:01:000000:51	Земли населённых пунктов	Для иных видов сельскохозяйственного использования; Док. для ведения товарного сельскохозяйственного производства;	г. Севастополь, Сахарная головка, коллективное сельскохозяйственное открытое акционерное общество "Севастопольский"	2083743	2164	2081579
142 3	91:01:000000:52*	Земли населённых пунктов	Для сельскохозяйственного производства; Док. для ведения товарного сельскохозяйственного производства;	г. Севастополь, сельскохозяйственное открытое акционерное общество "Севастопольский"	-	-	-



№ п/п	Кadaстровый номер	Категория	Разрешенное использование	Местоположение (адрес)	Площадь, кв.м	Площадь земельного участка, кв. м	
						в границах красных линий	вне границ красных линий
142 4	91:01:000000:69	Земли населённых пунктов	Для иных видов использования, характерных для населённых пунктов; Док. Отдых (рекреация); ; Использование лесов;	Российская Федерация, г. Севастополь, Балаклавский район, квартал 10, выдел 1-12, 14 Севастопольского участкового лесничества	206463	1095	205368
142 5	91:01:000000:81	Земли населённых пунктов	Для иных видов использования, характерных для населённых пунктов; Док. Отдых (рекреация); ; Использование лесов;	Российская Федерация, г. Севастополь, Балаклавский район, квартал 21 выдела 6, 7, 3 Севастопольского участкового лесничества	9421	1093	8328
142 6	91:01:000000:89	Земли населённых пунктов	Для иных видов использования, характерных для населённых пунктов; Док. Отдых (рекреация); ; Использование лесов;	Российская Федерация, г. Севастополь, Балаклавский район, квартал 16 выдел 1 - 5, 8 - 9, квартал 17, квартал 18, квартал 19 выдел 3 - 17, 19 - 22, 24, квартал 20	3885012	52501	3832511
142 7	91:01:001001:131	Земли населённых пунктов	Для иных видов использования, характерных для населённых пунктов; Док. для реконструкции и обслуживания остановочного комплекса с павильоном-кафе;	г. Севастополь, ул. Драпушко, 20-А	254	254	-

№ п/п	Кadaстровый номер	Категория	Разрешенное использование	Местоположение (адрес)	Площадь, кв.м	Площадь земельного участка, кв. м	
						в границах красных линий	вне границ красных линий
142 8	91:01:001001:139	Земли населённых пунктов	Для индивидуальной жилой застройки; Док. для строительства и обслуживания жилого дома, хозяйственных построек и сооружений;	г. Севастополь, ул. Шелковичная, 10	929	17	912
142 9	91:01:001001:155	Земли населённых пунктов	Для индивидуальной жилой застройки; Док. для строительства и обслуживания жилого дома, хозяйственных построек и сооружений;	г. Севастополь, пер. Фонтанный, 48-А	1000	127	873
143 0	91:01:001001:184	Земли населённых пунктов	Для размещения производственных и административных зданий, строений, сооружений и обслуживающих их объектов;	г. Севастополь, ул. Шелковичная, 36	44645	10431	34214
143 1	91:01:001001:27	Земли населённых пунктов	Для размещения объектов торговли; Док. для строительства магазина;	г. Севастополь, ул. Новикова, земельный участок 41/улица Шелковичная, земельный участок 4	408	42	366
143 2	91:01:001001:357	Земли населённых пунктов	Для индивидуальной жилой застройки; Док. Для индивидуального жилищного строительства; Раз.исп. Жилая застройка;	г. Севастополь, Балаклавский район, пер. Фонтанный, 1	627	11	616
143 3	91:01:001001:507	Земли населённых пунктов	Для размещения объектов торговли; Док. Для строительства и обслуживания капитального торгового павильона;	г. Севастополь, ул. Шелковичная, д. 1а/1	80	80	-

№ п/п	Кадастровый номер	Категория	Разрешенное использование	Местоположение (адрес)	Площадь, кв.м	Площадь земельного участка, кв. м	
						в границах красных линий	вне границ красных линий
143 4	91:01:001001:508	Земли населённых пунктов	Для размещения объектов торговли; Док. Для строительства и обслуживания капитального торгового павильона;	г. Севастополь, ул. Шелковичная, д. 1а/2	80	80	-
143 5	91:01:001001:512*	Земли промышленности, энергетики, транспорта, связи, радиовещания, телевидения, информатики, земли для обеспечения космической деятельности, земли обороны, безопасности и земли иного специального назначения	Для размещения объектов общественного питания; Док. Для обслуживания зданий и сооружений общественного питания;	г. Севастополь, Балаклавский р-н, уч. 2	-	-	-
143 6	91:01:001001:69	Земли населённых пунктов	Для ведения гражданами садоводства и огородничества; Док. для ведения коллективного садоводства;	г. Севастополь, Балаклавский район	9385	2380	7005
143 7	91:01:001001:85*	Земли населённых пунктов	Для индивидуальной жилой застройки; Док. для строительства и обслуживания жилого дома и хозяйственных построек;	г. Севастополь, ул. Шелковичная, 22	-	-	-

№ п/п	Кadaстровый номер	Категория	Разрешенное использование	Местоположение (адрес)	Площадь, кв. м	Площадь земельного участка, кв. м	
						в границах красных линий	вне границ красных линий
143 8	91:01:001002:162*	Земли населённых пунктов	Для сельскохозяйственного производства; Док. для ведения товарного сельскохозяйственного производства;	г. Севастополь, Балаклавский район, ул. Новикова, 56	-	-	-
143 9	91:01:001002:299*	Земли населённых пунктов	Для индивидуальной жилой застройки; Док. для индивидуального жилищного строительства;	г. Севастополь, Балаклавский район, ул. Волгоградская, 36	-	-	-
144 0	91:01:001002:388	Земли населённых пунктов	Для размещения объектов торговли; Док. для обслуживания магазина;	г. Севастополь, ул. Новикова, 38	65	65	-
144 1	91:01:001002:43	Земли населённых пунктов	Для иных видов использования, характерных для населённых пунктов; Док. для строительства и обслуживания торгового комплекса;	г. Севастополь, Балаклавский район, по ул. Новикова	1419	1419	-
144 2	91:01:001002:498	Земли населённых пунктов	Для размещения объектов предпринимательской деятельности; Док. для строительства и обслуживания остановочного комплекса с торговыми помещениями;	г. Севастополь, ул. 40 лет Октября, № 36-А	250	65	185
144 3	91:01:001002:734	Земли населённых пунктов	Для индивидуальной жилой застройки; Док. Для индивидуального жилищного строительства; Раз. исп. Жилая застройка;	г. Севастополь, ул. Новикова, д. 36	965	965	-
144 4	91:01:001002:830	Земли населённых пунктов	Для индивидуальной жилой застройки; Док. Для индивидуального жилищного строительства;	г. Севастополь, Балаклавский район, ул. Коммунаров, 14а	1039	19	1020

№ п/п	Кadaстровый номер	Категория	Разрешенное использование	Местоположение (адрес)	Площадь, кв.м	Площадь земельного участка, кв. м	
						в границах красных линий	вне границ красных линий
144 5	91:01:001002:952	Земли населённых пунктов	Для размещения объектов торговли; Док. Для строительства и обслуживания павильона фотосервиса и благоустройства территории;	г. Севастополь, Балаклавский р-н, ул. 40 лет Октября	-	-	-
144 6	91:01:001002:955	Земли населённых пунктов	Для размещения объектов торговли; Док. Для обслуживания магазина;	г. Севастополь, ул. 40 лет Октября, д. 1	168	-	168
144 7	91:01:001003:1017	Земли населённых пунктов	Для индивидуальной жилой застройки; Док. Для индивидуального жилищного строительства;	г. Севастополь, Балаклавский район, ул. Ситникова Петра, 9	1000	32	968
144 8	91:01:001003:1018	Земли населённых пунктов	Для индивидуальной жилой застройки; Док. Для индивидуального жилищного строительства;	г. Севастополь, ул. Аксютина, 10	413	21	392
144 9	91:01:001003:110	Земли населённых пунктов	Для индивидуальной жилой застройки; Док. для строительства и обслуживания жилого дома, хозяйственных построек и сооружений ;	г. Севастополь, ул. Аксютина, 27-А	-	-	-
145 0	91:01:001003:1223	Земли населённых пунктов	Для индивидуальной жилой застройки; Док. Для строительства и обслуживания жилого дома, хозяйственных построек и сооружений;	г. Севастополь, Балаклавский р-н, ул. Флосовая, д. 7/1	346	24	322
145 1	91:01:001003:1224	Земли населённых пунктов	Для индивидуальной жилой застройки; Док. Для строительства и обслуживания жилого дома, хозяйственных построек и сооружений;	г. Севастополь, Балаклавский р-н, ул. Флосовая, д. 7/2	347	9	338

№ п/п	Кadaстровый номер	Категория	Разрешенное использование	Местоположение (адрес)	Площадь, кв.м	Площадь земельного участка, кв. м	
						в границах красных линий	вне границ красных линий
145 2	91:01:001003:1228	Земли населённых пунктов	Для индивидуальной жилой застройки; Док. Для строительства и обслуживания жилого дома, хозяйственных построек и сооружений ;	г. Севастополь, ул. Аксютина, д. 8	740	31	709
145 3	91:01:001003:183	Земли населённых пунктов	Для индивидуальной жилой застройки; Док. для строительства и обслуживания жилого дома, хозяйственных построек и сооружений ;	г. Севастополь, Балаклавский район, ул. Василия Жукова, 87-Б	999	665	334
145 4	91:01:001003:257	Земли населённых пунктов	Для индивидуальной жилой застройки; Док. для строительства и обслуживания жилого дома и хозяйственных построек;	г. Севастополь, Балаклавский район, ул. Скальная, 1	999	11	988
145 5	91:01:001003:286	Земли населённых пунктов	Для иных видов жилой застройки; Док. для строительства и обслуживания жилого дома, хозяйственных построек и сооружений;	г. Севастополь, Балаклавский район, ул. Жукова, 38а	1000	14	986
145 6	91:01:001004:116	Земли населённых пунктов	Для индивидуальной жилой застройки; Док. для строительства и обслуживания жилого дома и хозяйственных построек;	г. Севастополь, ул. Оздоровительная, 29	700	24	676
145 7	91:01:001004:119	Земли населённых пунктов	Для индивидуальной жилой застройки; Док. для строительства и обслуживания жилого дома, хозяйственных построек и сооружений;	г. Севастополь, ул. Кизиловая, д. 6-А	1000	50	950

№ п/п	Кадастровый номер	Категория	Разрешенное использование	Местоположение (адрес)	Площадь, кв.м	Площадь земельного участка, кв. м	
						в границах красных линий	вне границ красных линий
145 8	91:01:001004:126	Земли населённых пунктов	Для индивидуальной жилой застройки; Док. для строительства и обслуживания жилого дома, хозяйственных построек и сооружений;	г. Севастополь, ул. В. Жукова, 31	621	19	602
145 9	91:01:001004:130	Земли населённых пунктов	Для индивидуальной жилой застройки; Док. для строительства и обслуживания жилого дома, хозяйственных построек и сооружений ;	г. Севастополь, ул. В. Жукова, д. 85	849	19	830
146 0	91:01:001004:131	Земли населённых пунктов	Для индивидуальной жилой застройки; Док. для строительства и обслуживания жилого дома и хозяйственных построек;	г. Севастополь, ул. Жукова, д. 37, кв. 2	504	35	469
146 1	91:01:001004:144	Земли населённых пунктов	Для индивидуальной жилой застройки; Док. для индивидуального жилищного строительства;	Российская Федерация, г. Севастополь, Балаклавский район, ул. Оздоровительная, д. 23-А	1000	70	930
146 2	91:01:001004:153*	Земли населённых пунктов	Для индивидуальной жилой застройки; Док. Для индивидуального жилищного строительства;	г. Севастополь, ул. Кизиловая, 5	-	-	-
146 3	91:01:001004:187	Земли населённых пунктов	Для индивидуальной жилой застройки; Док. Для строительства и обслуживания жилого дома, хозяйственных построек и сооружений ;	г. Севастополь, Балаклавский р-н, ул. Оздоровительная, д. 19а	1000	70	930

№ п/п	Кadaстровый номер	Категория	Разрешенное использование	Местоположение (адрес)	Площадь, кв.м	Площадь земельного участка, кв. м	
						в границах красных линий	вне границ красных линий
146 4	91:01:001004:191	Земли населённых пунктов	Для индивидуальной жилой застройки; Док. Для строительства и обслуживания жилого дома, хозяйственных построек и сооружений;	г. Севастополь, Балаклавский р-н, ул. Оздоровительная, д. 21	600	50	550
146 5	91:01:001004:204	Земли населённых пунктов	Для индивидуальной жилой застройки; Док. Для строительства и обслуживания жилого дома, хозяйственных построек и сооружений;	г. Севастополь, ул. Жукова Василия, д. 87	905	8	897
146 6	91:01:001004:218	Земли населённых пунктов	Раз.исп. Для индивидуального жилищного строительства	Российская Федерация, г. Севастополь, Балаклавский район, ул. Василия Жукова, 87-А/2	379	75	304
146 7	91:01:001004:52	Земли населённых пунктов	Для индивидуальной жилой застройки; Док. для строительства и обслуживания жилого дома, хозяйственных построек и сооружений;	г. Севастополь, ул. Кизиловая, 8	1000	64	936
146 8	91:01:001005:12	Земли особо охраняемых территорий и объектов	Для размещения иных объектов (территорий) рекреационного назначения; Док. для строительства и обслуживания торгового центра, гостевых номеров;	г. Севастополь, Таврическая набережная, 23	3452	-	3452
146 9	91:01:001005:151	Земли населённых пунктов	Для размещения объектов (территорий) рекреационного назначения; Док. Для строительства и обслуживания объектов рекреационного назначения;	г. Севастополь, в районе ул. Мраморная	157789	50257	107532



№ п/п	Кadaстровый номер	Категория	Разрешенное использование	Местоположение (адрес)	Площадь, кв. м	Площадь земельного участка, кв. м	
						в границах красных линий	вне границ красных линий
147 0	91:01:001006:360	Земли населённых пунктов	Для размещения объектов здравоохранения; Док. для обслуживания зданий и сооружений городской больницы № 9;	г. Севастополь, ул. Мира, д. 5	24533	364	24169
147 1	91:01:001006:424	Земли населённых пунктов	Для индивидуальной жилой застройки; Док. Для индивидуального жилищного строительства;	г. Севастополь, Балаклавский район, пер. Физкультурный, 8	538	13	525
147 2	91:01:001007:212	Земли населённых пунктов	Для размещения объектов торговли; Док. для реконструкции и обслуживания магазина с летней площадкой;	г. Севастополь, ул. Новикова, 3-а	350	102	248
147 3	91:01:001007:41	Земли населённых пунктов	Для индивидуальной жилой застройки; Док. для строительства и обслуживания жилого дома, хозяйственных построек и сооружений;	г. Севастополь, ул. Веселая, 14	565	31	534
147 4	91:01:001007:46	Земли населённых пунктов	Для размещения гостиниц; Док. для строительства и обслуживания гостиничного комплекса;	г. Севастополь, ул. Мраморная, 2	1400	13	1387
147 5	91:01:001007:50	Земли населённых пунктов	Для индивидуальной жилой застройки; Док. для строительства и обслуживания жилого дома и хозяйственных построек;	г. Севастополь, ул. Терлецкого, 3	586	46	540
147 6	91:01:001007:52	Земли населённых пунктов	Для размещения объектов общественного питания; Док. для реконструкции и обслуживания существующего бара;	г. Севастополь, площадь 1-го Мая, 6	224	224	-

№ п/п	Кadaстровый номер	Категория	Разрешенное использование	Местоположение (адрес)	Площадь, кв.м	Площадь земельного участка, кв. м	
						в границах красных линий	вне границ красных линий
147 7	91:01:001007:613	Земли населённых пунктов	Для индивидуальной жилой застройки; Док. Для строительства и обслуживания жилого дома, хозяйственных построек и сооружений ;	г. Севастополь, ул. Терлецкого, 7/2	679	13	666
147 8	91:01:001007:879	Земли населённых пунктов	Для размещения объектов торговли; Док. Для реконструкции торгового киоска в павильон ожидания общественного транспорта в комплексе с торговым павильоном и их обслуживания;	г. Севастополь, ул. Крестовского, д. 7а	90	90	-
147 9	91:01:001007:881*	Земли населённых пунктов	Для размещения объектов торговли; Док. Для завершения строительства и обслуживания бара-магазина;	г. Севастополь, ул. Новикова, д. 36	-	-	-
148 0	91:01:001007:882	Земли населённых пунктов	Для размещения объектов торговли; Док. Для строительства и обслуживания остановочного комплекса с торговыми помещениями;	г. Севастополь, ул. Крестовского, д. 53	500	500	-
148 1	91:01:001007:905	Земли населённых пунктов	Для индивидуальной жилой застройки; Док. Для строительства и обслуживания жилого дома, хозяйственных построек и сооружений;	г. Севастополь, Балаклавский р-н, ул. Терлецкого, д. 5/2	945	21	924
148 2	91:01:001008:1126	Земли населённых пунктов	Для дачного строительства; Док. Ведение дачного хозяйства;	г. Севастополь, улица Башенная, № 60-А	600	600	-

№ п/п	Кadaстровый номер	Категория	Разрешенное использование	Местоположение (адрес)	Площадь, кв. м	Площадь земельного участка, кв. м	
						в границах красных линий	вне границ красных линий
148 3	91:01:001008:1136	Земли населённых пунктов	Общественное управление (код 3.8); Обслуживание автотранспорта (код 4.9);	Российская Федерация, г. Севастополь, Балаклавский район, ул. Калича, 31	790	12	778
148 4	91:01:001008:1237	Земли населённых пунктов	Для индивидуальной жилой застройки; Док. Для строительства и обслуживания жилого дома, хозяйственных построек и сооружений ;	г. Севастополь, ул. Хмельницкого Богдана, д. 73а	1000	1000	-
148 5	91:01:001008:1243	Земли населённых пунктов	Для индивидуальной жилой застройки; Док. Для строительства и обслуживания жилого дома, хозяйственных построек и сооружений;	г. Севастополь, ул. Хмельницкого Богдана, д. 75а	1000	1000	-
148 6	91:01:001008:1246	Земли населённых пунктов	Для индивидуальной жилой застройки; Док. Для строительства и обслуживания жилого дома, хозяйственных построек и сооружений ;	г. Севастополь, ул. Хмельницкого Богдана, д. 50	1000	24	976
148 7	91:01:001008:1253	Земли населённых пунктов	Для индивидуальной жилой застройки; Док. Для строительства и обслуживания жилого дома, хозяйственных построек и сооружений;	г. Севастополь, ул. Терлецкого, д. 46а	1000	20	980
148 8	91:01:001008:1258	Земли населённых пунктов	Для индивидуальной жилой застройки; Док. Для строительства и обслуживания жилого дома, хозяйственных построек и сооружений ;	г. Севастополь, ул. Хмельницкого Богдана, д. 77а	1000	1000	-

№ п/п	Кадастровый номер	Категория	Разрешенное использование	Местоположение (адрес)	Площадь, кв. м	Площадь земельного участка, кв. м	
						в границах красных линий	вне границ красных линий
148 9	91:01:001008:1269	Земли населённых пунктов	Для индивидуальной жилой застройки; Док. Для строительства и обслуживания жилых домов и хозяйственных построек;	г. Севастополь, Балаклавский р-н, ул. Хмельницкого Богдана, д. 15	416	19	397
149 0	91:01:001008:1274	Земли населённых пунктов	Для индивидуальной жилой застройки; Док. Для строительства и обслуживания жилого дома, хозяйственных построек и сооружений ;	г. Севастополь, ул. Хмельницкого Богдана, д. 69	1000	1000	-
149 1	91:01:001008:1382	Земли населённых пунктов	Для размещения административных зданий; Док. общественное управление;	Российская Федерация, г. Севастополь, Балаклавский р-н, ул. 7 Ноября, 3	4315	212	4103
149 2	91:01:001008:1389	Земли населённых пунктов	Для малоэтажной застройки; Док. малоэтажная многоквартирная жилая застройка;	Российская Федерация, г. Севастополь, Балаклавский р-н, ул. Богдана Хмельницкого, 43	690	29	661
149 3	91:01:001008:1390	Земли населённых пунктов	Для индивидуальной жилой застройки; Док. для индивидуального жилищного строительства;	Российская Федерация, г. Севастополь, Балаклавский р-н, в районе ул. Богдана Хмельницкого	1000	22	978
149 4	91:01:001008:164	Земли населённых пунктов	Для индивидуальной жилой застройки; Док. для строительства и обслуживания жилого дома, хозяйственных построек и сооружений;	г. Севастополь, ул. Башенная, 27	1000	1000	-

№ п/п	Кadaстровый номер	Категория	Разрешенное использование	Местоположение (адрес)	Площадь, кв.м	Площадь земельного участка, кв. м	
						в границах красных линий	вне границ красных линий
149 5	91:01:001008:341	Земли населённых пунктов	Для индивидуальной жилой застройки; Док. для строительства и обслуживания жилого дома, хозяйственных построек и сооружений;	г. Севастополь, ул. Башенная, 21	1000	1000	-
149 6	91:01:001008:37	Земли населённых пунктов	Для иных видов использования, характерных для населённых пунктов; Док. для строительства и обслуживания зданий и сооружений;	г. Севастополь, наб. Назукина, 41	9186	-	9186
149 7	91:01:001008:430*	Земли населённых пунктов	Для индивидуальной жилой застройки; Док. для строительства и обслуживания жилого дома, хозяйственных построек и сооружений;	г. Севастополь, р-н Балаклавский, ул. Кирова, 34, кв. 1	-	-	-
149 8	91:01:001008:605	Земли населённых пунктов	Для индивидуальной жилой застройки; Док. для строительства и обслуживания жилого дома, хозяйственных построек и сооружений;	г. Севастополь, ул. Северная, № 7	614	32	582
149 9	91:01:001008:607	Земли населённых пунктов	Для индивидуальной жилой застройки; Док. для строительства и обслуживания жилого дома, хозяйственных построек и сооружений ;	г. Севастополь, ул. Звездная, 24	600	77	523
150 0	91:01:001008:711	Земли населённых пунктов	Для индивидуальной жилой застройки; Док. для строительства и обслуживания жилого дома, хозяйственных построек и сооружений;	г. Севастополь, Балаклавский район, пер. Арктический, 6	541	18	523

№ п/п	Кадастровый номер	Категория	Разрешенное использование	Местоположение (адрес)	Площадь, кв.м	Площадь земельного участка, кв. м	
						в границах красных линий	вне границ красных линий
150 1	91:01:001008:810	Земли населённых пунктов	Для индивидуальной жилой застройки; Док. Для строительства и обслуживания жилого дома, хозяйственных построек и сооружений ;	г. Севастополь, ул. Терлецкого, земельный участок 4/1	430	27	403
150 2	91:01:001008:823	Земли населённых пунктов	Для индивидуальной жилой застройки; Док. для строительства и обслуживания жилого дома, хозяйственных построек и сооружений ;	г. Севастополь, ул. Северная, 18	856	49	807
150 3	91:01:001008:871	Земли населённых пунктов	Для индивидуальной жилой застройки; Док. Для строительства и обслуживания жилого дома и хозяйственных построек;	г. Севастополь, Балаклавский район, ул. Башенная, 15	1000	1000	-
150 4	91:01:001008:921	Земли населённых пунктов	Для размещения объектов общественного питания; Док. общественное питание ;	г. Севастополь, ул. Калича	1321	40	1281
150 5	91:01:001009:13	Земли населённых пунктов	Для размещения производственных зданий; Док. для обслуживания зданий и сооружений кирпичного завода;	г. Севастополь, ул. Крестовского, 54	64076	37	64039
150 6	91:01:001009:155	Земли населённых пунктов	Для малоэтажной застройки; Док. малоэтажная застройка (индивидуальное жилищное строительство; размещение дачных домов и садовых домов) ;	Российская Федерация, г. Севастополь, Балаклавский район, ул. Терлецкого, 29	541	47	494
150 7	91:01:001009:18	Земли населённых пунктов	Для индивидуальной жилой застройки; Док. для строительства и обслуживания жилого дома, хозяйственных построек и сооружений;	г. Севастополь, ул. Терлецкого, д. 23	999	346	653

№ п/п	Кadaстровый номер	Категория	Разрешенное использование	Местоположение (адрес)	Площадь, кв.м	Площадь земельного участка, кв. м	
						в границах красных линий	вне границ красных линий
150 8	91:01:001009:227	Земли населённых пунктов	Для индивидуальной жилой застройки; Док. Для индивидуального жилищного строительства ;	Российская Федерация, г. Севастополь, Балаклавский район, ул. Терлецкого, д. 19-А	440	71	369
150 9	91:01:001009:312	Земли населённых пунктов	Раз.исп. Коммунальное обслуживание;	Российская Федерация, г. Севастополь, Балаклавский район, ул. Строительная	814	814	-
151 0	91:01:001009:313	Земли населённых пунктов	Раз.исп. Коммунальное обслуживание;	Российская Федерация, г. Севастополь, Балаклавский район, ул. Строительная	252	252	-
151 1	91:01:001009:315	Земли населённых пунктов	Раз.исп. Обслуживание автотранспорта;	Российская Федерация, г. Севастополь, в районе ул. Крестовского, 54	14392	282	14110
151 2	91:01:001009:87	Земли населённых пунктов	Для индивидуальной жилой застройки; Док. для строительства и обслуживания жилого дома, хозяйственных построек и сооружений;	г. Севастополь, ул. Терлецкого, д. 19	1000	167	833
151 3	91:01:001009:88	Земли населённых пунктов	Для индивидуальной жилой застройки; Док. для строительства и обслуживания жилого дома, хозяйственных построек и сооружений;	г. Севастополь, ул. Терлецкого, д. 21	999	288	711

№ п/п	Кadaстровый номер	Категория	Разрешенное использование	Местоположение (адрес)	Площадь, кв.м	Площадь земельного участка, кв. м	
						в границах красных линий	вне границ красных линий
151 4	91:01:001010:20	Земли населённых пунктов	Для индивидуальной жилой застройки; Док. для индивидуального жилищного строительства ;	г. Севастополь, Балаклавский район, ул. Земляничная, 20	1000	51	949
151 5	91:01:001010:218	Земли населённых пунктов	Для размещения промышленных объектов; Док. строительная промышленность;	Российская Федерация, г. Севастополь, Балаклавский район, ул. Песочная, стр. 15	16478	7	16471
151 6	91:01:001010:413	Земли промышленности, и, энергетики, транспорта, связи, радиовещания, телевидения, информатики, земли для обеспечения космической деятельности, земли обороны, безопасности и земли иного специального назначения	Для размещения производственных зданий; Док. для обслуживания производственных зданий;	г. Севастополь, ул. Строительная	10954	238	10716
151 7	91:01:001010:416	Земли населённых пунктов	Для размещения коммунальных, складских объектов; Док. Склады ;	г. Севастополь, ул. Строительная	14988	9	14979



№ п/п	Кадастровый номер	Категория	Разрешенное использование	Местоположение (адрес)	Площадь, кв.м	Площадь земельного участка, кв. м	
						в границах красных линий	вне границ красных линий
151 8	91:01:001010:597	Земли промышленности, энергетики, транспорта, связи, радиовещания, телевидения, информатики, земли для обеспечения космической деятельности, земли обороны, безопасности и земли иного специального назначения	Для объектов жилой застройки; Док. Для обслуживания целостного имущественного комплекса;	г. Севастополь, ул. Песочная, д. 17	40801	63	40738
151 9	91:01:001010:9	Земли населённых пунктов	Для индивидуальной жилой застройки; Док. для индивидуального жилищного строительства;	г. Севастополь, Балаклавский район, ул. Земляничная, 18	1000	24	976
152 0	91:01:002001:318*	Земли населённых пунктов	Для ведения гражданами садоводства и огородничества; Док. для ведения садоводства;	г. Севастополь, Балаклавский район, в границах землепользования СТ "Рубин" уч. № 44	-	-	-
152 1	91:01:002001:656	Земли населённых пунктов	Для индивидуальной жилой застройки; Док. для индивидуального жилищного строительства;	Российская Федерация, г. Севастополь, Балаклавский р-н, ул. Василия Шукшина	200	128	72

№ п/п	Кадастровый номер	Категория	Разрешенное использование	Местоположение (адрес)	Площадь, кв.м	Площадь земельного участка, кв. м	
						в границах красных линий	вне границ красных линий
152 2	91:01:002002:13	Земли населённых пунктов	Для индивидуальной жилой застройки; Док. для строительства и обслуживания жилого дома, хозяйственных построек и сооружений ;	г. Севастополь, проезд Компасный, 22	1000	-	1000
152 3	91:01:002002:29	Земли населённых пунктов	Для индивидуальной жилой застройки; Док. для строительства и обслуживания жилого дома, хозяйственных построек и сооружений ;	г. Севастополь, ул. Шукшина Василия, 127	1000	-	1000
152 4	91:01:003001:14	Земли промышленности, энергетики, транспорта, связи, радиовещания, телевидения, информатики, земли для обеспечения космической деятельности, земли обороны, безопасности и земли иного специального назначения	Для размещения объектов дорожного сервиса в полосах отвода автомобильных дорог; Док. для строительства и обслуживания АЗС;	г. Севастополь, Балаклавский район, г. Инкерман, Симферопольское шоссе, 3	1059	1059	-

№ п/п	Кадастровый номер	Категория	Разрешенное использование	Местоположение (адрес)	Площадь, кв.м	Площадь земельного участка, кв. м	
						в границах красных линий	вне границ красных линий
152 5	91:01:003001:37	Земли населённых пунктов	Для размещения иных объектов, допустимых в жилых зонах и не перечисленных в классификаторе; Док. обслуживание автодорог;	Российская Федерация, г. Севастополь, Балаклавский район, Симферопольское шоссе, д. 3	1886	1886	-
152 6	91:01:003003:187	Земли населённых пунктов	Для индивидуальной жилой застройки; Док. для строительства и обслуживания жилого дома, хозяйственных построек и сооружений ;	г. Севастополь, Балаклавский район, г. Инкерман, ул. Чернореченская, 60	587	59	528
152 7	91:01:003005:128	Земли населённых пунктов	Для размещения воздушных линий электропередачи; Док. Для строительства и эксплуатации опор воздушных линий электропередач ВЛ 330 кВ ;	г. Севастополь, Балаклавский район	56	56	-
152 8	91:01:003005:129	Земли населённых пунктов	Для размещения воздушных линий электропередачи; Док. Для строительства и эксплуатации опор воздушных линий электропередач ВЛ 330 кВ;	г. Севастополь, Балаклавский район	130	110	20
152 9	91:01:003005:130	Земли населённых пунктов	Для размещения воздушных линий электропередачи; Док. для строительства и эксплуатации опор воздушных линий электропередач ВЛ 330 кВ;	г. Севастополь, Балаклавский район	120	120	-
153 0	91:01:003005:131	Земли населённых пунктов	Для размещения воздушных линий электропередачи; Док. Для строительства и эксплуатации опор воздушных линий электропередач ВЛ 330 кВ ;	г. Севастополь, Балаклавский район	120	120	-

№ п/п	Кадастровый номер	Категория	Разрешенное использование	Местоположение (адрес)	Площадь, кв. м	Площадь земельного участка, кв. м	
						в границах красных линий	вне границ красных линий
153 1	91:01:003005:133	Земли населённых пунктов	Для индивидуальной жилой застройки; Док. для строительства и эксплуатации опор воздушных линий электропередач ВЛ 330 кВ ;	г. Севастополь, Балаклавский район	120	120	-
153 2	91:01:003005:5	Земли населённых пунктов	Для размещения иных объектов энергетики; Док. энергетика;	г. Севастополь, Балаклавский район, в районе с. Штурмовое, вблизи подстанции 330/220/110 кВ «Севастопольская»	29646	192	29454
153 3	91:01:003006:15	Земли сельскохозяйственного назначения	Для ведения гражданами садоводства и огородничества; Док. для ведения индивидуального садоводства;	г. Севастополь, Балаклавский район, в границах СТ "Дружба", уч. № 1	471	143	328
153 4	91:01:003009:178	Земли населённых пунктов	Для размещения особо охраняемых историко-культурных и природных объектов (территорий); Док. Историческая ;	Российская Федерация, г. Севастополь, Балаклавский район, Сапун-гора	9008	401	8607
153 5	91:01:003009:216	Земли населённых пунктов	Для иных видов использования, характерных для населённых пунктов; Док. Отдых (рекреация) ; Использование лесов;	Российская Федерация, г. Севастополь, Балаклавский район, квартал 21 выдел 14, 19 Севастопольского участкового лесничества	40044	5417	34627

№ п/п	Кадастровый номер	Категория	Разрешенное использование	Местоположение (адрес)	Площадь, кв. м	Площадь земельного участка, кв. м	
						в границах красных линий	вне границ красных линий
153 6	91:01:004003:110*	Земли населённых пунктов	Для ведения гражданами садоводства и огородничества; Док. Для ведения садоводства;	г. Севастополь, Балаклавский район, в границах землепользования СТ "Рубин", уч. № 42	-	-	-
153 7	91:01:004003:123	Земли населённых пунктов	Для индивидуальной жилой застройки; Док. для строительства и обслуживания жилого дома и хозяйственных построек;	г. Севастополь, ул. Сапунгорская, д. 7	2500	659	1841
153 8	91:01:004003:175	Земли населённых пунктов	Для иных видов использования, характерных для населённых пунктов; Док. Историческая ;	Российская Федерация, г. Севастополь, Балаклавский район, квартал 21 выдела 9, 10, 15 Севастопольского участкового лесничества	28590	28590	-
153 9	91:01:004003:178	Земли населённых пунктов	Для ведения гражданами садоводства и огородничества; Док. для ведения индивидуального садоводства;	г. Севастополь, Балаклавский район, в границах СТ "Икар-1", участок № 1	1068	1068	-
154 0	91:01:004003:182	Земли населённых пунктов	Для размещения особо охраняемых историко-культурных и природных объектов (территорий); Док. Историческая ;	Российская Федерация, г. Севастополь, Балаклавский район, Сапун-гора	18415	234	18181

№ п/п	Кадастровый номер	Категория	Разрешенное использование	Местоположение (адрес)	Площадь, кв. м	Площадь земельного участка, кв. м	
						в границах красных линий	вне границ красных линий
154 1	91:01:004003:225	Земли населённых пунктов	Для иных видов использования, характерных для населённых пунктов; Док. Отдых (рекреация); Использование лесов;	Российская Федерация, г. Севастополь, Балаклавский район, квартал 21, выдел 12, 13, 15, 16, 17 Севастопольского участкового лесничества	54386	22907	31479
154 2	91:01:004003:233	Земли населённых пунктов	Для ведения гражданами садоводства и огородничества; Док. для ведения садоводства;	г. Севастополь, Балаклавский район, в границах землепользования СТ "Рубин", уч. № 43	456	311	145
154 3	91:01:004003:267	Земли населённых пунктов	Для ведения гражданами садоводства и огородничества; Док. Ведение садоводства; Раз.исп. Садоводство;	г. Севастополь, Балаклавский район, в границах землепользования СТ "Икар-1", уч. № 109	823	823	-
154 4	91:01:004003:333*	Земли населённых пунктов	Для индивидуальной жилой застройки; Док. Для строительства и обслуживания жилого дома и хозяйственных построек;	г. Севастополь, Балаклавский р-н, ул. Сапунгорская, д. 17	-	-	-
154 5	91:01:005001:19*1	Земли населённых пунктов	Для размещения объектов специального назначения; Док. Для строительства сооружения ритуальных услуг;	г. Севастополь, Балаклавский р-н, ш. Балаклавское, в районе 5-го километра	-	-	-

№ п/п	Кадастровый номер	Категория	Разрешенное использование	Местоположение (адрес)	Площадь, кв. м	Площадь земельного участка, кв. м	
						в границах красных линий	вне границ красных линий
154 6	91:01:005002:4	Земли населённых пунктов	Для размещения объектов торговли; Док. Для обслуживания отдельно стоящего здания торгового павильона с примыкающей территорией;	г. Севастополь, ш. Монастырское, д. 6	355	355	-
154 7	91:01:005003:188	Земли населённых пунктов	Для ведения гражданами садоводства и огородничества; Док. ведение садоводства;	Российская Федерация, г. Севастополь, Балаклавский р-н, в районе СТ "Строитель-2"	806	43	763
154 8	91:01:005003:192	Земли населённых пунктов	Для ведения гражданами садоводства и огородничества; Док. Ведение садоводства;	Российская Федерация, г. Севастополь, в районе СТ "Строитель-2"	1000	107	893
154 9	91:01:005004:151	Земли населённых пунктов	Для ведения гражданами садоводства и огородничества; Док. для ведения садоводства;	г. Севастополь, Балаклавский район, в границах землепользования СТ "Металлист", участок № 569	1200	40	1160
155 0	91:01:005004:68	Земли населённых пунктов	Для ведения гражданами садоводства и огородничества; Док. для ведения садоводства;	г. Севастополь, Балаклавский район, в границах землепользования СТ "Металлист", участок № 571	1267	36	1231

№ п/п	Кадастровый номер	Категория	Разрешенное использование	Местоположение (адрес)	Площадь, кв. м	Площадь земельного участка, кв. м	
						в границах красных линий	вне красных линий
155 1	91:01:005006:123	Земли населённых пунктов	Для ведения гражданами садоводства и огородничества; Док. Ведение садоводства;	г. Севастополь, Балаклавский район, в границах землепользования СТ "Надежда-2", участок 23	510	164	346
155 2	91:01:005006:38	Земли сельскохозяйственного назначения	Для ведения гражданами садоводства и огородничества; Док. для ведения индивидуального садоводства;	г. Севастополь, Балаклавский район, в границах землепользования СТ "Надежда-2", участок 22	509	65	444
155 3	91:01:005011:134	Земли населённых пунктов	Для ведения гражданами садоводства и огородничества; Док. Для ведения садоводства;	г. Севастополь, Балаклавский район, в границах землепользования СТ "Силуэт", участок № 64	750	8	742
155 4	91:01:005011:58	Земли населённых пунктов	Для ведения гражданами садоводства и огородничества; Док. для ведения садоводства;	г. Севастополь, Балаклавский район, в границах землепользования СТ "Силуэт", земельный участок №70	1152	147	1005
155 5	91:01:005011:69*	Земли населённых пунктов	Для ведения гражданами садоводства и огородничества; Док. для ведения индивидуального садоводства;	г. Севастополь, Балаклавский район, в границах землепользования СТ "Силуэт", уч. № 76	-	-	-



№ п/п	Кadaстровый номер	Категория	Разрешенное использование	Местоположение (адрес)	Площадь, кв. м	Площадь земельного участка, кв. м	
						в границах красных линий	вне границ красных линий
155 6	91:01:005011:74*	Земли населённых пунктов	Для ведения гражданами садоводства и огородничества; Док. для ведения садоводства;	г. Севастополь, Балаклавский район, в границах землепользования СТ "Силуэт", уч. № 74	-	-	-
155 7	91:01:005016:104	Земли сельскохозяйственного назначения	Для ведения гражданами садоводства и огородничества; Док. для ведения индивидуального садоводства;	г. Севастополь, Балаклавский район, в границах СТ "Первомайское", участок № 64	536	-	536
155 8	91:01:005016:382	Земли населённых пунктов	Для ведения гражданами садоводства и огородничества; Док. для ведения садоводства;	г. Севастополь, Балаклавский район, в границах СТ "Первомайское", участок № 67-Б	884	125	759
155 9	91:01:005016:545*	Земли населённых пунктов	Для ведения гражданами садоводства и огородничества; Док. Ведение садоводства;	г. Севастополь, Балаклавский район, в границах землепользования СТ "Первомайское", участок № 73-а	-	-	-
156 0	91:01:005016:606*	Земли населённых пунктов	Для дачного строительства; Док. Ведение дачного хозяйства;	г. Севастополь, Монастырское шоссе, 120/2	-	-	-
156 1	91:01:005016:618	Земли населённых пунктов	Для размещения объектов торговли; Док. Для строительства и обслуживания торгового павильона с навесом ожидания;	г. Севастополь, ш. Монастырское, (в р-не Лермонтовой дачи)	200	4	196

№ п/п	Кadaстровый номер	Категория	Разрешенное использование	Местоположение (адрес)	Площадь, кв.м	Площадь земельного участка, кв. м	
						в границах красных линий	вне границ красных линий
156 2	91:01:005016:685	Земли сельскохозяйственного назначения	Для ведения гражданами садоводства и огородничества; Док. Для ведения садоводства;	г. Севастополь, Балаклавский р-н, снт Первомайское, уч. 71	786	41	745
156 3	91:01:005016:710	Земли сельскохозяйственного назначения	Для ведения гражданами садоводства и огородничества; Док. Для ведения садоводства;	г. Севастополь, Балаклавский р-н, снт Первомайское, уч. 72	737	85	652
156 4	91:01:005019:139*	Земли населённых пунктов	Для ведения гражданами садоводства и огородничества; Док. ведение садоводства ;	Российская Федерация, г. Севастополь, Балаклавский район, СТСН "Поиск", уч. № 21	-	-	-
156 5	91:01:005019:140	Земли населённых пунктов	Для ведения гражданами садоводства и огородничества; Док. ведение садоводства;	Российская Федерация, г. Севастополь, Балаклавский р-н, СТСН "Поиск", уч. 33	800	277	523
156 6	91:01:005019:71*	Земли населённых пунктов	Для ведения гражданами садоводства и огородничества; Док. для ведения садоводства;	г. Севастополь, Балаклавский район, в границах землепользования СТ "Технолог", уч. 227	-	-	-
156 7	91:01:006001:100*	Земли сельскохозяйственного назначения	Для ведения гражданами садоводства и огородничества; Док. для ведения индивидуального садоводства;	г. Севастополь, Балаклавский район, в границах землепользования СТ "Рассвет", уч. № 119	-	-	-

№ п/п	Кадастровый номер	Категория	Разрешенное использование	Местоположение (адрес)	Площадь, кв. м	Площадь земельного участка, кв. м	
						в границах красных линий	вне границ красных линий
156 8	91:01:006001:291	Земли населённых пунктов	Для размещения объектов историко-культурного назначения; Док. для изучения, охраны и реставрации памятника археологии - храмового комплекса;	г. Севастополь, мыс Виноградный, (участок № 12)	81104	20593	60511
156 9	91:01:006001:396*	Земли населённых пунктов	Для ведения гражданами садоводства и огородничества; Док. для ведения садоводства;	г. Севастополь, Гагаринский район, в границах землепользования СТ "Мечта", уч. № 53	-	-	-
157 0	91:01:006001:846	Земли сельскохозяйственного назначения	Для ведения гражданами садоводства и огородничества; Док. Для ведения садоводства;	г. Севастополь, Балаклавский р-н, снт Рассвет, уч. 118	723	88	635
157 1	91:01:006001:97	Земли сельскохозяйственного назначения	Для ведения гражданами садоводства и огородничества; Док. для ведения садоводства;	г. Севастополь, Балаклавский район, в границах землепользования СТ "Рассвет", уч. № 117	1000	39	961
157 2	91:01:006001:98*	Земли сельскохозяйственного назначения	Для ведения гражданами садоводства и огородничества; Док. для ведения индивидуального садоводства;	г. Севастополь, Балаклавский район, в границах землепользования СТ "Рассвет", уч. № 116	-	-	-
157 3	91:01:006003:164	Земли населённых пунктов	Для ведения гражданами садоводства и огородничества; Док. для ведения садоводства;	г. Севастополь, Балаклавский район, в границах землепользования СТ "Берег", уч. № 47	1074	28	1046

№ п/п	Кадастровый номер	Категория	Разрешенное использование	Местоположение (адрес)	Площадь, кв.м	Площадь земельного участка, кв. м	
						в границах красных линий	вне границ красных линий
157 4	91:01:006003:606*	Земли сельскохозяйственного назначения	Для ведения гражданами садоводства и огородничества; Док. Для ведения садоводства;	г. Севастополь, Балаклавский р-н, СТ Риф, уч. 113	-	-	-
157 5	91:01:006004:518*	Земли особо охраняемых территорий и объектов	Для дачного строительства; Док. Для индивидуального дачного строительства;	г. Севастополь, Балаклавский р-н, уч. 498а, в районе снт Успех	-	-	-
157 6	91:01:006005:2*	Земли населённых пунктов	Для размещения культовых зданий; Док. для реставрации и обслуживания зданий и культовых сооружений монастыря;	г. Севастополь, мыс Фиолент	-	-	-
157 7	91:01:007001:106*	Земли промышленности, энергетики, транспорта, связи, радиовещания, телевидения, информатики, земли для обеспечения космической деятельности, земли обороны, безопасности и земли иного специального назначения	Для размещения объектов промышленности, энергетики, транспорта, связи, радиовещания, телевидения, информатики;	г. Севастополь, ул. Новикова, д. 11	-	-	-

№ п/п	Кадастровый номер	Категория	Разрешенное использование	Местоположение (адрес)	Площадь, кв.м	Площадь земельного участка, кв. м	
						в границах красных линий	вне границ красных линий
157 8	91:01:007001:6	Земли населённых пунктов	Для иных видов использования, характерных для населённых пунктов; Док. для строительства и обслуживания автокемпинга и пункта технического обслуживания;	г. Севастополь, ул. Новикова, 51-В	2501	179	2322
157 9	91:01:007001:78*	Земли населённых пунктов	Для размещения производственных зданий; Док. для обслуживания зданий и сооружений комплекса фабрики;	г. Севастополь, уч. 1	-	-	-
158 0	91:01:007001:79*	Земли населённых пунктов	Для иных видов использования, характерных для населённых пунктов; Док. для обслуживания зданий и сооружений складского хозяйства;	г. Севастополь, уч. 4	-	-	-
158 1	91:01:007001:85	Земли населённых пунктов	Для размещения промышленных объектов; Док. для рекультивации отвалов;	г. Севастополь, Балаклавский район, в районе поселка Кадыковский, уч. 11	78493	225	78268
158 2	91:01:007002:203	Земли населённых пунктов	Для ведения гражданами садоводства и огородничества; Док. для ведения садоводства;	г. Севастополь, Балаклавский район, в границах землепользования СТ "Горняк", уч. № 99 (сектор "Западный")	660	23	637
158 3	91:01:007002:220*	Земли населённых пунктов	Для размещения иных объектов промышленности; Док. для обслуживания здания насосной станции;	г. Севастополь, уч. 8	-	-	-

№ п/п	Кadaстровый номер	Категория	Разрешенное использование	Местоположение (адрес)	Площадь, кв. м	Площадь земельного участка, кв. м	
						в границах красных линий	вне границ красных линий
158 4	91:01:007002:265	Земли сельскохозяйственного назначения	Для ведения гражданами садоводства и огородничества; Док. Для ведения садоводства;	г. Севастополь, Балаклавский р-н, снт Горняк, уч. 100, сектор "Западный"	654	43	611
158 5	91:01:007002:56	Земли сельскохозяйственного назначения	Для ведения гражданами садоводства и огородничества; Док. для ведения садоводства;	г. Севастополь, Балаклавский район, в границах землепользования СТ "Горняк", уч. № 102, сектор "Западный"	1103	30	1073
158 6	91:01:007002:81	Земли сельскохозяйственного назначения	Для ведения гражданами садоводства и огородничества; Док. для ведения садоводства;	г. Севастополь, Балаклавский район, в границах землепользования СТ "Горняк", уч. № 59 сектор "Восток"	897	32	865
158 7	91:01:007004:15	Земли населённых пунктов	Для размещения объектов общественного питания; Док. для обслуживания зданий и сооружений общественного питания;	г. Севастополь, уч. 4	6364	3427	2937
158 8	91:01:007004:16	Земли населённых пунктов	Для иных видов использования, характерных для населённых пунктов; Док. для складирования готовой продукции;	г. Севастополь, уч.2	63577	3900	59677
158 9	91:01:007004:17	Земли населённых пунктов	Для иных видов использования, характерных для населённых пунктов; Док. для обслуживания зданий и сооружений автотранспортного цеха;	г. Севастополь, уч. 3	23517	3469	20048

№ п/п	Кадастровый номер	Категория	Разрешенное использование	Местоположение (адрес)	Площадь, кв.м	Площадь земельного участка, кв. м	
						в границах красных линий	вне границ красных линий
159 0	91:01:007004:31	Земли промышленности, энергетики, транспорта, связи, радиовещания, телевидения, информатики, земли для обеспечения космической деятельности, земли обороны, безопасности и земли иного специального назначения	Для размещения объектов общественного питания; Док. Для обслуживания зданий и сооружений общественного питания;	г. Севастополь, Балаклавский р-н, уч. 3	201560	2441	199119

№ п/п	Кадастровый номер	Категория	Разрешенное использование	Местоположение (адрес)	Площадь, кв. м	Площадь земельного участка, кв. м	
						в границах красных линий	вне границ красных линий
159 1	91:01:007004:35	Земли промышленности, энергетики, транспорта, связи, радиовещания, телевидения, информатики, земли для обеспечения космической деятельности, земли обороны, безопасности и земли иного специального назначения	Для добычи и разработки полезных ископаемых; Док. Для строительства объектов горно-обогатительного комплекса "Гасфорт";	г. Севастополь, Балаклавский р-н, уч. 1	285844	5305	280539
159 2	91:01:007005:10	Земли особо охраняемых территорий и объектов	Для размещения объектов (территорий) рекреационного назначения; Док. Для строительства и обслуживания базы отдыха и медицинского учреждения;	г. Севастополь, ул. Мраморная, 21, уч. № 1	8514	-	-
159 3	91:01:007005:12	Земли населённых пунктов	Для размещения объектов (территорий) рекреационного назначения; Док. Отдых (рекреация);	Российская Федерация, г. Севастополь, Балаклавский район, пляж "Васили"	7719	7719	-



№ п/п	Кадастровый номер	Категория	Разрешенное использование	Местоположение (адрес)	Площадь, кв. м	Площадь земельного участка, кв. м	
						в границах красных линий	вне границ красных линий
159 4	91:01:007005:14*	Земли особо охраняемых территорий и объектов	Для размещения объектов (территорий) рекреационного назначения; Док. Для строительства и обслуживания гостинично-рекреационного комплекса;	г. Севастополь, Балаклавский р-н, наб. Таврическая, д.15	-	-	-
159 5	91:01:007005:8	Земли особо охраняемых территорий и объектов	Для размещения объектов (территорий) рекреационного назначения; Док. Для строительства и обслуживания базы отдыха и медицинского учреждения;	г. Севастополь, ул. Мраморная, 21, уч. № 3	23082	2781	20301
159 6	91:01:007005:9	Земли особо охраняемых территорий и объектов	Для размещения объектов (территорий) рекреационного назначения; Док. Для строительства и обслуживания базы отдыха и медицинского учреждения;	г. Севастополь, ул. Мраморная, 21, уч. № 4	37278	115	37163
159 7	91:01:008001:1007	Земли населённых пунктов	Для ведения гражданами садоводства и огородничества; Док. ведение садоводства;	г. Севастополь, СТ "Благодатный"	600	600	-
159 8	91:01:008001:1008	Земли населённых пунктов	Для ведения гражданами садоводства и огородничества; Док. ведение садоводства;	г. Севастополь, СТ "Благодатный"	600	600	-
159 9	91:01:008001:1009	Земли населённых пунктов	Для ведения гражданами садоводства и огородничества; Док. ведение садоводства;	г. Севастополь, Балаклавский р-н, СТ "Благодатный"	581	581	-
160 0	91:01:008001:1013	Земли населённых пунктов	Для ведения гражданами садоводства и огородничества; Док. ведение садоводства;	г. Севастополь, СТ "Благодатный"	1874	1874	-

№ п/п	Кadaстровый номер	Категория	Разрешенное использование	Местоположение (адрес)	Площадь, кв.м	Площадь земельного участка, кв. м	
						в границах красных линий	вне границ красных линий
160 1	91:01:008001:1014	Земли населённых пунктов	Для ведения гражданами садоводства и огородничества; Док. Ведение садоводства ;	г. Севастополь, Балаклавский район, в границах СТ "Благодатный"	600	600	-
160 2	91:01:008001:1015	Земли населённых пунктов	Для ведения гражданами садоводства и огородничества; Док. Ведение садоводства;	г. Севастополь, Балаклавский район, в границах СТ "Благодатный"	600	600	-
160 3	91:01:008001:1017	Земли населённых пунктов	Для ведения гражданами садоводства и огородничества; Док. ведение садоводства ;	г. Севастополь, Балаклавский р-н, в границах СТ "Благодатный"	200	200	-
160 4	91:01:008001:1018	Земли населённых пунктов	Для ведения гражданами садоводства и огородничества; Док. ведение садоводства ;	г. Севастополь, Балаклавский р-н, в границах СТ "Благодатный"	1000	1000	-
160 5	91:01:008001:14	Земли сельскохозяйственного назначения	Для ведения гражданами садоводства и огородничества; Док. для ведения индивидуального садоводства;	г. Севастополь, Балаклавский район, в границах СТ "Благодатный", уч. № 136 БХ	931	931	-
160 6	91:01:008001:15	Земли сельскохозяйственного назначения	Для ведения гражданами садоводства и огородничества; Док. для ведения индивидуального садоводства;	г. Севастополь, Балаклавский район, в границах СТ "Благодатный", уч. 139 БХ	606	606	-
160 7	91:01:008001:16	Земли сельскохозяйственного назначения	Для дачного строительства; Док. для индивидуального дачного строительства;	г. Севастополь, ул. Башенная, уч. №4	825	825	-

№ п/п	Кадастровый номер	Категория	Разрешенное использование	Местоположение (адрес)	Площадь, кв.м	Площадь земельного участка, кв. м	
						в границах красных линий	вне границ красных линий
160 8	91:01:008001:17	Земли населённых пунктов	Для индивидуальной жилой застройки; Док. для строительства и обслуживания жилого дома, хозяйственных построек и сооружений;	г. Севастополь, ул. Башенная, 40	1000	1000	-
160 9	91:01:008001:174	Земли населённых пунктов	Для индивидуальной жилой застройки; Док. для строительства и обслуживания жилого дома, хозяйственных построек и сооружений;	г. Севастополь, ул. Башенная, 52	1000	1000	-
161 0	91:01:008001:19	Земли населённых пунктов	Для дачного строительства; Док. для индивидуального дачного строительства;	г. Севастополь, ул. Фортификационная, 1-В	825	825	-
161 1	91:01:008001:194	Земли сельскохозяйственного назначения	Для ведения гражданами садоводства и огородничества; Док. для ведения индивидуального садоводства;	г. Севастополь, Балаклавский район, в границах землепользования СТ "Благодатный" уч. №234БХ	796	796	-
161 2	91:01:008001:20	Земли населённых пунктов	Для дачного строительства; Док. для индивидуального дачного строительства;	г. Севастополь, ул. Башенная, 2	825	825	-
161 3	91:01:008001:201	Земли населённых пунктов	Для индивидуальной жилой застройки; Док. для строительства и обслуживания жилого дома, хозяйственных построек и сооружений;	г. Севастополь, ул. Башенная, 33	1000	1000	-
161 4	91:01:008001:202	Земли сельскохозяйственного назначения	Для дачного строительства; Док. для индивидуального дачного строительства;	г. Севастополь, ул. Фортификационная, № 19	550	550	-

№ п/п	Кадастровый номер	Категория	Разрешенное использование	Местоположение (адрес)	Площадь, кв. м	Площадь земельного участка, кв. м	
						в границах красных линий	вне границ красных линий
161 5	91:01:008001:204	Земли сельскохозяйственного назначения	Для ведения гражданами садоводства и огородничества; Док. для ведения индивидуального садоводства;	г. Севастополь, Балаклавский район, в границах землепользования СТ "Благодатный", уч. № 245БХ	816	816	-
161 6	91:01:008001:208	Земли сельскохозяйственного назначения	Для ведения гражданами садоводства и огородничества; Док. для ведения индивидуального садоводства;	г. Севастополь, Балаклавский район, в границах землепользования СТ "Благодатный", уч. № 241 БХ	1131	1131	-
161 7	91:01:008001:209	Земли сельскохозяйственного назначения	Для ведения гражданами садоводства и огородничества; Док. для ведения индивидуального садоводства;	г. Севастополь, Балаклавский район, в границах землепользования СТ "Благодатный", уч. № 273 БХ	1158	1158	-
161 8	91:01:008001:21	Земли населённых пунктов	Для дачного строительства; Док. для индивидуального дачного строительства;	г. Севастополь, ул. Фортификационная, 1-Б	825	825	-
161 9	91:01:008001:210	Земли сельскохозяйственного назначения	Для ведения гражданами садоводства и огородничества; Док. для ведения индивидуального садоводства;	г. Севастополь, Балаклавский район, в границах землепользования СТ "Благодатный", уч. №270 БХ	1085	1085	-
162 0	91:01:008001:211	Земли сельскохозяйственного назначения	Для ведения гражданами садоводства и огородничества; Док. для ведения индивидуального садоводства;	г. Севастополь, Балаклавский район, в границах землепользования СТ "Благодатный", уч. № 265 БХ	1050	1050	-

№ п/п	Кадастровый номер	Категория	Разрешенное использование	Местоположение (адрес)	Площадь, кв. м	Площадь земельного участка, кв. м	
						в границах красных линий	вне границ красных линий
162 1	91:01:008001:215	Земли сельскохозяйственного назначения	Для ведения гражданами садоводства и огородничества; Док. для ведения индивидуального садоводства;	г. Севастополь, Балаклавский район, в границах землепользования СТ "Благодатный", уч. № 238БХ	1004	1004	-
162 2	91:01:008001:216	Земли сельскохозяйственного назначения	Для ведения гражданами садоводства и огородничества; Док. для ведения индивидуального садоводства;	г. Севастополь, Балаклавский район, в границах землепользования СТ "Благодатный", уч. № 286 БХ	1193	1193	-
162 3	91:01:008001:22	Земли населённых пунктов	Для дачного строительства; Док. для индивидуального дачного строительства;	г. Севастополь, ул. Фортификационная, 86	1000	1000	-
162 4	91:01:008001:223	Земли сельскохозяйственного назначения	Для ведения гражданами садоводства и огородничества; Док. для ведения индивидуального садоводства;	г. Севастополь, Балаклавский район, в границах землепользования СТ "Благодатный", уч. № 247 БХ	900	900	-
162 5	91:01:008001:225	Земли сельскохозяйственного назначения	Для ведения гражданами садоводства и огородничества; Док. для ведения индивидуального садоводства;	г. Севастополь, Балаклавский район, в границах землепользования СТ "Благодатный", уч. № 251 БХ	897	897	-
162 6	91:01:008001:226	Земли сельскохозяйственного назначения	Для ведения гражданами садоводства и огородничества; Док. для ведения индивидуального садоводства;	г. Севастополь, Балаклавский район, в границах землепользования СТ "Благодатный", уч. № 249 БХ	933	933	-

№ п/п	Кадастровый номер	Категория	Разрешенное использование	Местоположение (адрес)	Площадь, кв.м	Площадь земельного участка, кв. м	
						в границах красных линий	вне границ красных линий
162 7	91:01:008001:227	Земли сельскохозяйственного назначения	Для ведения гражданами садоводства и огородничества; Док. для ведения индивидуального садоводства;	г. Севастополь, Балаклавский район, в границах землепользования СТ "Благодатный", уч. № 269 БХ	1104	1104	-
162 8	91:01:008001:228	Земли сельскохозяйственного назначения	Для ведения гражданами садоводства и огородничества; Док. для ведения индивидуального садоводства;	г. Севастополь, Балаклавский район, в границах землепользования СТ "Благодатный", уч. № 261 БХ	1022	1022	-
162 9	91:01:008001:229	Земли сельскохозяйственного назначения	Для ведения гражданами садоводства и огородничества; Док. для ведения садоводства;	г. Севастополь, Балаклавский район, в границах землепользования СТ "Благодатный", уч. № 316 БХ	813	813	-
163 0	91:01:008001:23	Земли населённых пунктов	Для дачного строительства; Док. для индивидуального дачного строительства;	г. Севастополь, ул. Фортификационная, 92	1000	1000	-
163 1	91:01:008001:232	Земли сельскохозяйственного назначения	Для ведения гражданами садоводства и огородничества; Док. для ведения индивидуального садоводства;	г. Севастополь, Балаклавский район, в границах землепользования СТ "Благодатный", уч. №312 БХ	750	750	-

№ п/п	Кадастровый номер	Категория	Разрешенное использование	Местоположение (адрес)	Площадь, кв.м	Площадь земельного участка, кв. м	
						в границах красных линий	вне границ красных линий
163 2	91:01:008001:234	Земли сельскохозяйственного назначения	Для ведения гражданами садоводства и огородничества; Док. для ведения индивидуального садоводства;	г. Севастополь, Балаклавский район, в границах землепользования СТ "Благодатный", уч. № 310 БХ	784	784	-
163 3	91:01:008001:238	Земли сельскохозяйственного назначения	Для ведения гражданами садоводства и огородничества; Док. для ведения индивидуального садоводства;	г. Севастополь, Балаклавский район, в границах землепользования СТ "Благодатный", уч. № 274 БХ	1142	1142	-
163 4	91:01:008001:24	Земли населённых пунктов	Для дачного строительства; Док. для индивидуального дачного строительства;	г. Севастополь, ул. Фортификационная, 90	1000	1000	-
163 5	91:01:008001:242	Земли сельскохозяйственного назначения	Для ведения гражданами садоводства и огородничества; Док. для ведения индивидуального садоводства;	г. Севастополь, Балаклавский район, в границах землепользования СТ "Благодатный", уч. № 318 БХ	785	785	-
163 6	91:01:008001:244	Земли сельскохозяйственного назначения	Для ведения гражданами садоводства и огородничества; Док. для ведения индивидуального садоводства;	г. Севастополь, Балаклавский район, в границах землепользования СТ "Благодатный", уч. № 308 БХ	818	818	-

№ п/п	Кадастровый номер	Категория	Разрешенное использование	Местоположение (адрес)	Площадь, кв.м	Площадь земельного участка, кв. м	
						в границах красных линий	вне границ красных линий
163 7	91:01:008001:245	Земли сельскохозяйственного назначения	Для ведения гражданами садоводства и огородничества; Док. для ведения индивидуального садоводства;	г. Севастополь, Балаклавский район, в границах землепользования СТ "Благодатный", уч. № 304БХ	813	813	-
163 8	91:01:008001:246	Земли сельскохозяйственного назначения	Для ведения гражданами садоводства и огородничества; Док. для ведения индивидуального садоводства;	г. Севастополь, Балаклавский район, в границах землепользования СТ "Благодатный", уч. № 262 БХ	995	995	-
163 9	91:01:008001:248	Земли сельскохозяйственного назначения	Для ведения гражданами садоводства и огородничества; Док. для ведения индивидуального садоводства;	г. Севастополь, Балаклавский район, в границах землепользования СТ "Благодатный", уч. № 306БХ	837	837	-
164 0	91:01:008001:25	Земли населённых пунктов	Для дачного строительства; Док. для индивидуального дачного строительства;	г. Севастополь, ул. Фортификационная, 88	1001	1001	-
164 1	91:01:008001:250	Земли сельскохозяйственного назначения	Для ведения гражданами садоводства и огородничества; Док. для ведения садоводства;	г. Севастополь, Балаклавский район, в границах землепользования СТ "Благодатный", уч. № 301БХ	981	981	-
164 2	91:01:008001:282	Земли сельскохозяйственного назначения	Для ведения гражданами садоводства и огородничества; Док. для ведения индивидуального садоводства;	г. Севастополь, Балаклавский район, в границах землепользования СТ "Благодатный", уч. №156 БХ	579	579	-



№ п/п	Кадастровый номер	Категория	Разрешенное использование	Местоположение (адрес)	Площадь, кв. м	Площадь земельного участка, кв. м	
						в границах красных линий	вне границ красных линий
164 3	91:01:008001:286	Земли сельскохозяйственного назначения	Для ведения гражданами садоводства и огородничества; Док. для ведения индивидуального садоводства;	г. Севастополь, Балаклавский район, в границах землепользования СТ "Благодатный", уч. №145 БХ	1198	1198	-
164 4	91:01:008001:323*	Земли населённых пунктов	Для индивидуальной жилой застройки; Док. для строительства и обслуживания жилого дома, хозяйственных построек и сооружений;	г. Севастополь, пер. Благодатный, д. 25	-	-	-
164 5	91:01:008001:324	Земли сельскохозяйственного назначения	Для дачного строительства; Док. для индивидуального дачного строительства;	г. Севастополь, ул. Фортификационная, 67-А	700	700	-
164 6	91:01:008001:326	Земли сельскохозяйственного назначения	Для дачного строительства; Док. для индивидуального дачного строительства;	г. Севастополь, ул. Фортификационная, 7-А	645	645	-
164 7	91:01:008001:328	Земли сельскохозяйственного назначения	Для дачного строительства; Док. для индивидуального дачного строительства;	г. Севастополь, ул. Фортификационная, 7	645	645	-
164 8	91:01:008001:331	Земли сельскохозяйственного назначения	Для ведения гражданами садоводства и огородничества; Док. для ведения индивидуального садоводства;	г. Севастополь, Балаклавский район, в границах СТ "Благодатный", уч. №126 БХ	400	400	-
164 9	91:01:008001:348	Земли населённых пунктов	Для индивидуальной жилой застройки; Док. для строительства и обслуживания жилого дома, хозяйственных построек и сооружений;	г. Севастополь, ул. Историческая, 17	800	800	-

№ п/п	Кадастровый номер	Категория	Разрешенное использование	Местоположение (адрес)	Площадь, кв. м	Площадь земельного участка, кв. м	
						в границах красных линий	вне границ красных линий
165 0	91:01:008001:359	Земли сельскохозяйственного назначения	Для ведения гражданами садоводства и огородничества; Док. для ведения индивидуального садоводства;	г. Севастополь, Балаклавский район, в границах землепользования СТ "Благодатный", уч. № 109-БХ	563	563	-
165 1	91:01:008001:361	Земли сельскохозяйственного назначения	Для дачного строительства; Док. для индивидуального дачного строительства;	г. Севастополь, улица Башенная, земельный уч. № 20	550	550	-
165 2	91:01:008001:365	Земли сельскохозяйственного назначения	Для дачного строительства; Док. для индивидуального дачного строительства;	г. Севастополь, ул. Фортификационная, земельный участок № 23	550	550	-
165 3	91:01:008001:366	Земли сельскохозяйственного назначения	Для дачного строительства; Док. для индивидуального дачного строительства;	г. Севастополь, ул. Фортификационная, земельный участок № 25	550	550	-
165 4	91:01:008001:373	Земли сельскохозяйственного назначения	Для дачного строительства; Док. для индивидуального дачного строительства;	г. Севастополь, ул. Башенная, уч. 16	550	550	-
165 5	91:01:008001:374	Земли сельскохозяйственного назначения	Для ведения гражданами садоводства и огородничества; Док. для ведения индивидуального садоводства;	г. Севастополь, Балаклавский район, в границах землепользования СТ "Благодатный", уч. № 289 БХ	966	966	-
165 6	91:01:008001:379	Земли населённых пунктов	Для дачного строительства; Док. для индивидуального дачного строительства;	г. Севастополь, ул. Фортификационная, 35	700	700	-

№ п/п	Кадастровый номер	Категория	Разрешенное использование	Местоположение (адрес)	Площадь, кв. м	Площадь земельного участка, кв. м	
						в границах красных линий	вне границ красных линий
165 7	91:01:008001:383	Земли населённых пунктов	Для индивидуальной жилой застройки; Док. для строительства и обслуживания жилого дома, хозяйственных построек и сооружений;	г. Севастополь, ул. Башенная, д. 32	1000	1000	-
165 8	91:01:008001:384	Земли населённых пунктов	Для индивидуальной жилой застройки; Док. для строительства и обслуживания жилого дома, хозяйственных построек и сооружений;	г. Севастополь, ул. Башенная, 30	1000	1000	-
165 9	91:01:008001:391	Земли населённых пунктов	Для дачного строительства; Док. для индивидуального дачного строительства;	г. Севастополь, ул. Фортификационная, 5-А	645	645	-
166 0	91:01:008001:392	Земли населённых пунктов	Для дачного строительства; Док. для индивидуального дачного строительства;	г. Севастополь, ул. Фортификационная, 29	700	700	-
166 1	91:01:008001:393*	Земли населённых пунктов	Для индивидуальной жилой застройки; Док. для строительства и обслуживания жилого дома, хозяйственных построек и сооружений ;	г. Севастополь, ул. 7-го Ноября, д. 13	-	-	-
166 2	91:01:008001:407	Земли населённых пунктов	Для дачного строительства; Док. для индивидуального дачного строительства;	г. Севастополь, ул. Фортификационная, 33	700	700	-
166 3	91:01:008001:413*	Земли населённых пунктов	Для ведения гражданами садоводства и огородничества; Док. для ведения садоводства;	г. Севастополь, Балаклавский район, в границах землепользования СТ "Благодатный", уч. № 142 БХ	-	-	-

№ п/п	Кадастровый номер	Категория	Разрешенное использование	Местоположение (адрес)	Площадь, кв.м	Площадь земельного участка, кв. м	
						в границах красных линий	вне границ красных линий
166 4	91:01:008001:419*	Земли населённых пунктов	Для ведения гражданами садоводства и огородничества; Док. ведение садоводства;	г. Севастополь, Балаклавский район, в границах землепользования СТ "Благодатный", уч. № 196 БХ	-	-	-
166 5	91:01:008001:420*	Земли населённых пунктов	Для ведения гражданами садоводства и огородничества; Док. для ведения садоводства;	г. Севастополь, Балаклавский район, в границах землепользования СТ "Благодатный", уч. № 162 БХ	-	-	-
166 6	91:01:008001:426	Земли населённых пунктов	Для индивидуальной жилой застройки; Док. для строительства и обслуживания жилого дома, хозяйственных построек и сооружений;	г. Севастополь, ул. 7-го ноября, д. 11-А	1001	1001	-
166 7	91:01:008001:431	Земли населённых пунктов	Для ведения гражданами садоводства и огородничества; Док. для ведения садоводства;	г. Севастополь, Балаклавский район, в границах землепользования СТ "Благодатный", уч. № 107 БХ	1200	1200	-
166 8	91:01:008001:436	Земли населённых пунктов	Для ведения гражданами садоводства и огородничества; Док. Для ведения садоводства;	г. Севастополь, Балаклавский район, в границах СТ "Благодатный", уч. № 159 БХ	768	768	-
166 9	91:01:008001:459	Земли населённых пунктов	Для дачного строительства; Док. для индивидуального дачного строительства;	г. Севастополь, ул. Башенная, 54	670	670	-

№ п/п	Кадастровый номер	Категория	Разрешенное использование	Местоположение (адрес)	Площадь, кв. м	Площадь земельного участка, кв. м	
						в границах красных линий	вне границ красных линий
167 0	91:01:008001:470	Земли населённых пунктов	Для дачного строительства; Док. для индивидуального дачного строительства;	г. Севастополь, ул. Фортификационная, 5-Б	645	645	-
167 1	91:01:008001:471	Земли населённых пунктов	Для дачного строительства; Док. для индивидуального дачного строительства;	г. Севастополь, ул. Фортификационная, 89	1001	1001	-
167 2	91:01:008001:472	Земли населённых пунктов	Для индивидуальной жилой застройки; Док. для строительства и обслуживания жилого дома и хозяйственных построек;	г. Севастополь, Балаклавский район, ул. Фортификационная, 91	1001	1001	-
167 3	91:01:008001:473	Земли населённых пунктов	Для дачного строительства; Док. для индивидуального дачного строительства;	г. Севастополь, Балаклавский район, ул. Фортификационная, 85	1000	1000	-
167 4	91:01:008001:482	Земли сельскохозяйственного назначения	Для ведения гражданами садоводства и огородничества; Док. для ведения индивидуального садоводства;	г. Севастополь, Балаклавский район, в границах СТ "Благодатный", уч. 185 БХ	1199	1199	-
167 5	91:01:008001:484	Земли сельскохозяйственного назначения	Для ведения гражданами садоводства и огородничества; Док. для ведения индивидуального садоводства;	г. Севастополь, Балаклавский район, в границах СТ "Благодатный", земельный участок № 132 БХ	1197	1197	-
167 6	91:01:008001:493	Земли населённых пунктов	Для дачного строительства; Док. для индивидуального дачного строительства;	г. Севастополь, ул. Фортификационная, № 5	775	775	-

№ п/п	Кадастровый номер	Категория	Разрешенное использование	Местоположение (адрес)	Площадь, кв. м	Площадь земельного участка, кв. м	
						в границах красных линий	вне границ красных линий
167 7	91:01:008001:505*	Земли населённых пунктов	Для ведения гражданами садоводства и огородничества; Док. ведение садоводства;	г. Севастополь, Балаклавский район, СТ "Благодатный", уч. № 198БХ	-	-	-
167 8	91:01:008001:532	Земли населённых пунктов	Для индивидуальной жилой застройки; Док. Для строительства и обслуживания жилого дома, хозяйственных построек и сооружений;	г. Севастополь, ул. Историческая, земельный участок № 15	956	956	-
167 9	91:01:008001:552	Земли сельскохозяйственного назначения	Для ведения гражданами садоводства и огородничества; Док. для ведения садоводства;	г. Севастополь, Балаклавский район, в границах землепользования СТ "Благодатный", уч. № 166БХ	1200	1200	-
168 0	91:01:008001:560	Земли населённых пунктов	Для дачного строительства; Док. для индивидуального дачного строительства;	г. Севастополь, ул. Фортификационная, I	875	875	-
168 1	91:01:008001:561	Земли сельскохозяйственного назначения	Для ведения гражданами садоводства и огородничества; Док. для ведения садоводства;	г. Севастополь, Балаклавский район, в границах землепользования СТ "Благодатный", уч. № 128 БХ	1199	1199	-
168 2	91:01:008001:568	Земли населённых пунктов	Для индивидуальной жилой застройки; Док. для строительства и обслуживания жилого дома, хозяйственных построек и сооружений;	г. Севастополь, ул. Башенная, д. 48	1000	1000	-

№ п/п	Кadaстровый номер	Категория	Разрешенное использование	Местоположение (адрес)	Площадь, кв. м	Площадь земельного участка, кв. м	
						в границах красных линий	вне границ красных линий
168 3	91:01:008001:574*	Земли населённых пунктов	Для ведения гражданами садоводства и огородничества; Док. для ведения индивидуального садоводства;	г. Севастополь, Балаклавский район, в границах землепользования СТ "Благодатный", уч. № 200 БХ	-	-	-
168 4	91:01:008001:576*	Земли населённых пунктов	Для ведения гражданами садоводства и огородничества; Док. для ведения индивидуального садоводства;	г. Севастополь, Балаклавский район, в границах землепользования СТ "Благодатный", уч. № 194 БХ	-	-	-
168 5	91:01:008001:582	Земли населённых пунктов	Для дачного строительства; Док. Для индивидуального дачного строительства;	г. Севастополь, ул. Башенная, 24	700	700	-
168 6	91:01:008001:583	Земли населённых пунктов	Для индивидуальной жилой застройки; Док. Для строительства и обслуживания жилого дома, хозяйственных построек и сооружений ;	г. Севастополь, ул. Башенная, 42	1000	1000	-
168 7	91:01:008001:584	Земли населённых пунктов	Для дачного строительства; Док. Для индивидуального дачного строительства;	г. Севастополь, ул. Башенная, 24-А	700	700	-
168 8	91:01:008001:585	Земли населённых пунктов	Для дачного строительства; Док. для индивидуального дачного строительства;	г. Севастополь, ул. Башенная, 26	750	750	-
168 9	91:01:008001:586	Земли населённых пунктов	Для дачного строительства; Док. для индивидуального дачного строительства;	г. Севастополь, ул. Башенная, 26-А	750	750	-

№ п/п	Кadaстровый номер	Категория	Разрешенное использование	Местоположение (адрес)	Площадь, кв. м	Площадь земельного участка, кв. м	
						в границах красных линий	вне границ красных линий
169 0	91:01:008001:62	Земли населённых пунктов	Для индивидуальной жилой застройки; Док. для строительства и обслуживания жилого дома, хозяйственных построек и сооружений;	г. Севастополь, ул. Историческая, 17-А	800	800	-
169 1	91:01:008001:623	Земли населённых пунктов	Для ведения гражданами садоводства и огородничества; Док. для ведения садоводства;	г. Севастополь, Балаклавский район, в границах землепользования СТ "Благодатный", уч. № 213 БХ	594	594	-
169 2	91:01:008001:630	Земли населённых пунктов	Для ведения гражданами садоводства и огородничества; Док. для ведения индивидуального садоводства;	г. Севастополь, Балаклавский район, в границах СТ "Благодатный", уч. № 230 БХ	845	845	-
169 3	91:01:008001:633	Земли населённых пунктов	Для ведения гражданами садоводства и огородничества; Док. для ведения садоводства;	г. Севастополь, Балаклавский район, в границах землепользования СТ "Благодатный", уч. № 210 БХ	1199	1199	-
169 4	91:01:008001:634	Земли населённых пунктов	Для ведения гражданами садоводства и огородничества; Док. для ведения садоводства;	г. Севастополь, Балаклавский район, в границах землепользования СТ "Благодатный", уч. № 154 БХ	800	800	-
169 5	91:01:008001:636	Земли населённых пунктов	Для индивидуальной жилой застройки; Док. для строительства и обслуживания жилого дома, хозяйственных построек и сооружений ;	г. Севастополь, ул. 7-го Ноября, 11-Б	1000	1000	-



№ п/п	Кadaстровый номер	Категория	Разрешенное использование	Местоположение (адрес)	Площадь, кв.м	Площадь земельного участка, кв. м	
						в границах красных линий	вне границ красных линий
169 6	91:01:008001:637	Земли населённых пунктов	Для дачного строительства; Док. Для индивидуального дачного строительства;	г. Севастополь, ул. Башенная, 8	620	620	-
169 7	91:01:008001:664	Земли населённых пунктов	Для ведения гражданами садоводства и огородничества; Док. для ведения садоводства;	г. Севастополь, Балаклавский район, в границах землепользования СТ "Благодатный", уч. № 118 БХ	749	749	-
169 8	91:01:008001:696	Земли населённых пунктов	Для индивидуальной жилой застройки; Док. Для строительства и обслуживания жилого дома, хозяйственных построек и сооружений ;	г. Севастополь, ул. Башенная, 28	1000	1000	-
169 9	91:01:008001:701	Земли населённых пунктов	Для дачного строительства; Док. для индивидуального дачного строительства;	г. Севастополь, проезд Фортификационный, 1-Ж	1000	1000	-
170 0	91:01:008001:703	Земли населённых пунктов	Для дачного строительства; Док. Для индивидуального дачного строительства;	г. Севастополь, ул. Фортификационная, № 37	800	800	-
170 1	91:01:008001:709*	Земли населённых пунктов	Для ведения гражданами садоводства и огородничества; Док. для ведения садоводства;	г. Севастополь, Балаклавский район, в границах землепользования СТ "Благодатный", уч. № 152 БХ	-	-	-
170 2	91:01:008001:753	Земли населённых пунктов	Для индивидуальной жилой застройки; Док. Для индивидуального жилищного строительства;	г. Севастополь, ул. Башенная, 34	1000	1000	-

№ п/п	Кadaстровый номер	Категория	Разрешенное использование	Местоположение (адрес)	Площадь, кв.м	Площадь земельного участка, кв. м	
						в границах красных линий	вне границ красных линий
170 3	91:01:008001:765	Земли населённых пунктов	Для индивидуальной жилой застройки; Док. Для индивидуального жилищного строительства;	г. Севастополь, Балаклавский район, ул. Историческая, 11	771	771	-
170 4	91:01:008001:766*	Земли населённых пунктов	Для дачного строительства; Док. Ведение дачного хозяйства;	г. Севастополь, ул. Фортификационная, № 15	-	-	-
170 5	91:01:008001:767*	Земли населённых пунктов	Для дачного строительства; Док. Ведение дачного хозяйства;	г. Севастополь, ул. Фортификационная, № 17	-	-	-
170 6	91:01:008001:77	Категория не установлена	Для дачного строительства; Док. для индивидуального дачного строительства;	г. Севастополь, ул. Фортификационная, 3-А	825	825	-
170 7	91:01:008001:779	Земли населённых пунктов	Для дачного строительства; Док. Ведение дачного хозяйства;	г. Севастополь, ул. Фортификационная, 11	620	620	-
170 8	91:01:008001:780*	Земли населённых пунктов	Для ведения гражданами садоводства и огородничества; Док. Ведение садоводства;	г. Севастополь, Балаклавский район, в границах СТ "Благодагный", уч. № 191 БХ	-	-	-
170 9	91:01:008001:787	Земли населённых пунктов	Для ведения гражданами садоводства и огородничества; Док. Ведение садоводства;	г. Севастополь, Балаклавский район, в границах СТ "Благодагный", уч. № 232 БХ	809	809	-
171 0	91:01:008001:789	Земли населённых пунктов	Для дачного строительства; Док. Ведение дачного хозяйства;	г. Севастополь, ул. Башенная, 56	670	670	-
171 1	91:01:008001:790	Земли населённых пунктов	Для дачного строительства; Док. Ведение дачного хозяйства;	г. Севастополь, ул. Башенная, 58	630	630	-

№ п/п	Кадастровый номер	Категория	Разрешенное использование	Местоположение (адрес)	Площадь, кв.м	Площадь земельного участка, кв. м	
						в границах красных линий	вне границ красных линий
171 2	91:01:008001:791	Земли населённых пунктов	Для индивидуальной жилой застройки; Док. Для индивидуального жилищного строительства;	г. Севастополь, ул. Фортификационная, 67Б	700	700	-
171 3	91:01:008001:792	Земли населённых пунктов	Для дачного строительства; Док. Ведение дачного хозяйства;	г. Севастополь, ул. Башенная, 60	630	630	-
171 4	91:01:008001:800	Земли населённых пунктов	Для дачного строительства; Док. Ведение дачного хозяйства;	г. Севастополь, ул. Фортификационная, 3-Б	775	775	-
171 5	91:01:008001:803	Земли населённых пунктов	Для дачного строительства; Док. Ведение дачного хозяйства;	г. Севастополь, ул. Фортификационная, 78-А	1001	1001	-
171 6	91:01:008001:808	Земли населённых пунктов	Для размещения индивидуальных гаражей; Док. Для строительства и обслуживания гаражей в районе ул. Кирова Балаклавского района;	г. Севастополь, Балаклавский р-н, ул. Кирова	1699	690	1009
171 7	91:01:008001:843	Земли особо охраняемых территорий и объектов	Для дачного строительства; Док. Для индивидуального дачного строительства;	г. Севастополь, ул. Фортификационная, д. 41	800	800	-
171 8	91:01:008001:844	Земли сельскохозяйственного назначения	Для ведения гражданами садоводства и огородничества; Док. Для ведения индивидуального садоводства;	г. Севастополь, Балаклавский р-н, снт Благодатный, уч. 217бх	1195	1195	-
171 9	91:01:008001:845*	Земли особо охраняемых территорий и объектов	Для дачного строительства; Док. Для индивидуального дачного строительства;	г. Севастополь, ул. Фортификационная, д. 1г	-	-	-

№ п/п	Кадастровый номер	Категория	Разрешенное использование	Местоположение (адрес)	Площадь, кв.м	Площадь земельного участка, кв. м	
						в границах красных линий	вне границ красных линий
172 0	91:01:008001:853	Земли населённых пунктов	Для дачного строительства; Док. Для индивидуального дачного строительства;	г. Севастополь, ул. Фортификационная, д. 75	1000	1000	-
172 1	91:01:008001:856	Земли особо охраняемых территорий и объектов	Для дачного строительства; Док. Для индивидуального дачного строительства;	г. Севастополь, ул. Фортификационная, д. 84	1000	1000	-
172 2	91:01:008001:856	Земли особо охраняемых территорий и объектов	Для дачного строительства; Док. Для индивидуального дачного строительства;	г. Севастополь, ул. Фортификационная, д. 83	1000	1000	-
172 3	91:01:008001:861	Земли населённых пунктов	Для индивидуальной жилой застройки; Док. Для строительства и обслуживания жилого дома, хозяйственных построек и сооружений ;	г. Севастополь, ул. Башенная, д. 36	1000	1000	-
172 4	91:01:008001:862	Земли сельскохозяйственного назначения	Для ведения гражданами садоводства и огородничества; Док. Для ведения индивидуального садоводства;	г. Севастополь, Балаклавский р-н, снт Благодатный, уч. 2216х	1200	1200	-
172 5	91:01:008001:863	Земли сельскохозяйственного назначения	Для ведения гражданами садоводства и огородничества; Док. Для ведения садоводства;	г. Севастополь, Балаклавский р-н, снт Благодатный, уч. 3196х	907	907	-
172 6	91:01:008001:865	Земли особо охраняемых территорий и объектов	Для дачного строительства; Док. Для индивидуального дачного строительства;	г. Севастополь, ул. Башенная, д. 35а	600	600	-
172 7	91:01:008001:866	Земли особо охраняемых территорий и объектов	Для дачного строительства; Док. Для индивидуального дачного строительства;	г. Севастополь, ул. Фортификационная, д. 65а	700	700	-

№ п/п	Кadaстровый номер	Категория	Разрешенное использование	Местоположение (адрес)	Площадь, кв.м	Площадь земельного участка, кв. м	
						в границах красных линий	вне границ красных линий
172 8	91:01:008001:867	Земли особо охраняемых территорий и объектов	Для дачного строительства; Док. Для индивидуального дачного строительства;	г. Севастополь, ул. Фортификационная, д. 49	800	800	-
172 9	91:01:008001:868	Земли особо охраняемых территорий и объектов	Для дачного строительства; Док. Для индивидуального дачного строительства;	г. Севастополь, ул. Фортификационная, д. 43	800	800	-
173 0	91:01:008001:875	Земли особо охраняемых территорий и объектов	Для дачного строительства; Док. Для индивидуального дачного строительства;	г. Севастополь, ул. Фортификационная, д. 51	800	800	-
173 1	91:01:008001:879	Земли особо охраняемых территорий и объектов	Для дачного строительства; Док. Для индивидуального дачного строительства;	г. Севастополь, ул. Фортификационная, д. 61	800	800	-
173 2	91:01:008001:880	Земли сельскохозяйственного назначения	Для ведения гражданами садоводства и огородничества; Док. Для ведения индивидуального садоводства;	г. Севастополь, Балаклавский р-н, снт Благодатный, уч. 2206х	1200	1200	-
173 3	91:01:008001:882	Земли сельскохозяйственного назначения	Для ведения гражданами садоводства и огородничества; Док. Для ведения садоводства;	г. Севастополь, Балаклавский р-н, снт Благодатный, уч. 1356х	802	802	-
173 4	91:01:008001:883	Земли особо охраняемых территорий и объектов	Для дачного строительства; Док. Для индивидуального дачного строительства;	г. Севастополь, ул. Фортификационная, д. 70	1000	1000	-
173 5	91:01:008001:884	Земли сельскохозяйственного назначения	Для ведения гражданами садоводства и огородничества; Док. Для ведения садоводства;	г. Севастополь, Балаклавский р-н, снт Благодатный, уч. 3206х	907	907	-

№ п/п	Кадастровый номер	Категория	Разрешенное использование	Местоположение (адрес)	Площадь, кв.м	Площадь земельного участка, кв. м	
						в границах красных линий	вне границ красных линий
173 6	91:01:008001:886	Земли особо охраняемых территорий и объектов	Для дачного строительства; Док. Для индивидуального дачного строительства;	г. Севастополь, ул. Фортификационная, д. 72	1000	1000	-
173 7	91:01:008001:887	Земли особо охраняемых территорий и объектов	Для дачного строительства; Док. Для индивидуального дачного строительства;	г. Севастополь, ул. Фортификационная, д. 13	620	620	-
173 8	91:01:008001:889	Земли особо охраняемых территорий и объектов	Для дачного строительства; Док. Для индивидуального дачного строительства;	г. Севастополь, ул. Фортификационная, д. 96	1000	1000	-
173 9	91:01:008001:890	Земли особо охраняемых территорий и объектов	Для дачного строительства; Док. Для индивидуального дачного строительства;	г. Севастополь, Балаклавский р-н, ул. Фортификационная, д. 74	1000	1000	-
174 0	91:01:008001:892*	Земли особо охраняемых территорий и объектов	Для дачного строительства; Док. Для индивидуального дачного строительства;	г. Севастополь, ул. Башенная, д. 6	-	-	-
174 1	91:01:008001:897	Земли особо охраняемых территорий и объектов	Для дачного строительства; Док. Для индивидуального дачного строительства;	г. Севастополь, проезд Фортификационный, д. 1Г	1000	1000	-
174 2	91:01:008001:900	Земли особо охраняемых территорий и объектов	Для дачного строительства; Док. Для индивидуального дачного строительства;	г. Севастополь, ул. Башенная, д. 10	620	620	-
174 3	91:01:008001:901	Земли особо охраняемых территорий и объектов	Для дачного строительства; Док. Для индивидуального дачного строительства;	г. Севастополь, ул. Фортификационная, д. 59	800	800	-

№ п/п	Кadaстровый номер	Категория	Разрешенное использование	Местоположение (адрес)	Площадь, кв.м	Площадь земельного участка, кв. м	
						в границах красных линий	вне границ красных линий
174 4	91:01:008001:903	Земли особо охраняемых территорий и объектов	Для дачного строительства; Док. Для индивидуального дачного строительства;	г. Севастополь, ул. Фортификационная, д. 65б	700	700	-
174 5	91:01:008001:91*	Категория не установлена	Для индивидуальной жилой застройки; Док. для строительства и обслуживания жилого дома, хозяйственных построек и сооружений ;	г. Севастополь, Балаклавский район, ул. Историческая, 19	-	-	-
174 6	91:01:008001:911	Земли особо охраняемых территорий и объектов	Для дачного строительства; Док. Для индивидуального дачного строительства;	г. Севастополь, ул. Фортификационная, д. 65	800	800	-
174 7	91:01:008001:913*	Земли особо охраняемых территорий и объектов	Для дачного строительства; Док. Для индивидуального дачного строительства;	г. Севастополь, проезд Фортификационный, д. 1а	-	-	-
174 8	91:01:008001:914	Земли сельскохозяйственного назначения	Для ведения гражданами садоводства и огородничества; Док. Для ведения индивидуального садоводства;	г. Севастополь, Балаклавский р-н, снт Благодатный, уч. 130бх	557	557	-
174 9	91:01:008001:915	Земли населённых пунктов	Для дачного строительства; Док. Для индивидуального дачного строительства;	г. Севастополь, ул. Фортификационная, д.74а	1000	1000	-
175 0	91:01:008001:920	Земли особо охраняемых территорий и объектов	Для дачного строительства; Док. Для индивидуального дачного строительства;	г. Севастополь, ул. Фортификационная, д. 71	1000	1000	-
175 1	91:01:008001:925	Земли особо охраняемых территорий и объектов	Для дачного строительства; Док. Для индивидуального дачного строительства;	г. Севастополь, ул. Фортификационная, д. 63б	800	800	-

№ п/п	Кадастровый номер	Категория	Разрешенное использование	Местоположение (адрес)	Площадь, кв. м	Площадь земельного участка, кв. м	
						в границах красных линий	вне границ красных линий
175 2	91:01:008001:937	Земли особо охраняемых территорий и объектов	Для дачного строительства; Док. Для индивидуального дачного строительства;	г. Севастополь, ул. Башенная, д. 12	620	620	-
175 3	91:01:008001:939	Земли особо охраняемых территорий и объектов	Для дачного строительства; Док. Для индивидуального дачного строительства;	г. Севастополь, ул. Фортификационная, д. 94	1000	1000	-
175 4	91:01:008001:941	Земли особо охраняемых территорий и объектов	Для дачного строительства; Док. Для индивидуального дачного строительства;	г. Севастополь, ул. Фортификационная, д. 63а	800	800	-
175 5	91:01:008001:946	Земли особо охраняемых территорий и объектов	Для дачного строительства; Док. Для индивидуального дачного строительства;	г. Севастополь, ул. Башенная, д. 356	600	600	-
175 6	91:01:008001:949	Земли населённых пунктов	Для дачного строительства; Док. Ведение дачного хозяйства;	г. Севастополь, Балаклавский р-н, ул. Фортификационная, д. 76	1000	1000	-
175 7	91:01:008001:950	Земли особо охраняемых территорий и объектов	Для дачного строительства; Док. Для индивидуального дачного строительства;	г. Севастополь, ул. Фортификационная, д. 9	620	620	-
175 8	91:01:008001:955	Земли сельскохозяйственного назначения	Для ведения гражданами садоводства и огородничества; Док. Для ведения индивидуального садоводства;	г. Севастополь, Балаклавский р-н, снт Благодатный, уч. 1726х	399	399	-
175 9	91:01:008001:956	Земли населённых пунктов	Для дачного строительства; Док. Ведение дачного хозяйства;	г. Севастополь, ул. Фортификационная, д. 78	1000	1000	-



№ п/п	Кадастровый номер	Категория	Разрешенное использование	Местоположение (адрес)	Площадь, кв.м	Площадь земельного участка, кв. м	
						в границах красных линий	вне границ красных линий
176 0	91:01:008001:957	Земли сельскохозяйственного назначения	Для ведения гражданами садоводства и огородничества; Док. Для ведения индивидуального садоводства;	г. Севастополь, Балаклавский р-н, снт Благodatный, уч. 214бх	1194	1194	-
176 1	91:01:008001:958	Земли населённых пунктов	Для индивидуальной жилой застройки; Док. Для строительства и обслуживания жилого дома, хозяйственных построек и сооружений;	г. Севастополь, ул. Башенная, д. 35	1000	1000	-
176 2	91:01:008001:966*	Земли особо охраняемых территорий и объектов	Для дачного строительства; Док. Для индивидуального дачного строительства;	г. Севастополь, ул. Фортификационная, д. 3	-	-	-
176 3	91:01:008001:968	Земли особо охраняемых территорий и объектов	Для дачного строительства; Док. Для индивидуального дачного строительства;	г. Севастополь, проезд Фортификационный, д. 1б	1000	1000	-
176 4	91:01:008001:969*	Земли сельскохозяйственного назначения	Для ведения гражданами садоводства и огородничества; Док. Для ведения индивидуального садоводства;	г. Севастополь, Балаклавский р-н, снт Благodatный, уч. 148бх	-	-	-
176 5	91:01:008001:971*	Земли особо охраняемых территорий и объектов	Для дачного строительства; Док. Для индивидуального дачного строительства;	г. Севастополь, ул. Фортификационная, д. 1а	-	-	-
176 6	91:01:008001:976	Земли населённых пунктов	Для дачного строительства; Док. Ведение дачного хозяйства;	г. Севастополь, ул. Фортификационная, д. 77	1000	1000	-
176 7	91:01:008001:977	Земли сельскохозяйственного назначения	Для ведения гражданами садоводства и огородничества; Док. Для ведения садоводства;	г. Севастополь, Балаклавский р-н, снт Благodatный, уч. 166бх	877	877	-

№ п/п	Кadaстровый номер	Категория	Разрешенное использование	Местоположение (адрес)	Площадь, кв.м	Площадь земельного участка, кв. м	
						в границах красных линий	вне границ красных линий
176 8	91:01:008001:984*	Земли населённых пунктов	Для индивидуальной жилой застройки; Док. Для строительства и обслуживания жилого дома, хозяйственных построек и сооружений ;	г. Севастополь, Балаклавский р-н, ул. Кирова, д .35а	-	-	-
176 9	91:01:008001:985	Земли особо охраняемых территорий и объектов	Для дачного строительства; Док. Для индивидуального дачного строительства;	г. Севастополь, Балаклавский р-н, ул. Фортификационная, д. 82а	1000	1000	-
177 0	91:01:008001:987	Земли особо охраняемых территорий и объектов	Для дачного строительства; Док. Для индивидуального дачного строительства;	г. Севастополь, ул. Фортификационная, д. 45	800	800	-
177 1	91:01:008001:991	Земли особо охраняемых территорий и объектов	Для дачного строительства; Док. Для индивидуального дачного строительства;	г. Севастополь, ул. Фортификационная, д. 55	800	800	-
177 2	91:01:008001:995	Земли особо охраняемых территорий и объектов	Для дачного строительства; Док. Для индивидуального дачного строительства;	г. Севастополь, ул. Фортификационная, д. 39	800	800	-
177 3	91:01:008001:996	Земли особо охраняемых территорий и объектов	Для дачного строительства; Док. Для индивидуального дачного строительства;	г. Севастополь, ул. Фортификационная, д. 57	800	800	-
177 4	91:01:008001:997	Земли населённых пунктов	Для индивидуальной жилой застройки; Док. Для строительства и обслуживания жилого дома, хозяйственных построек и сооружений;	г. Севастополь, ул. Башенная, д. 38	1000	1000	-

№ п/п	Кadaстровый номер	Категория	Разрешенное использование	Местоположение (адрес)	Площадь, кв.м	Площадь земельного участка, кв. м	
						в границах красных линий	вне границ красных линий
177 5	91:01:012001:17	Земли населённых пунктов	Для ведения крестьянского (фермерского) хозяйства; Док. для ведения личного крестьянского хозяйства;	г. Севастополь, за границами населенных пунктов Балаклавского района, под № 202 в соответствии со схемой раздела земель СООО "Севастопольск	15109	1689	13420
177 6	91:01:012001:2	Земли населённых пунктов	Для иных видов использования, характерных для населённых пунктов; Док. для строительства и обслуживания многофункционального комплекса;	г. Севастополь, Балаклавский район, ул. Второй обороны, 141	60442	5388	55054
177 7	91:01:012001:29	Земли населённых пунктов	Для ведения крестьянского (фермерского) хозяйства; Док. для ведения личного крестьянского хозяйства;	г. Севастополь, за границами населенных пунктов Балаклавского района, под № 234 в соответствии со схемой раздела земель СООО "Севастопольский"	15109	4974	10135

№ п/п	Кадастровый номер	Категория	Разрешенное использование	Местоположение (адрес)	Площадь, кв. м	Площадь земельного участка, кв. м	
						в границах красных линий	вне границ красных линий
177 8	91:01:012001:35	Земли населённых пунктов	Для ведения крестьянского (фермерского) хозяйства; Док. для ведения личного крестьянского хозяйства;	г. Севастополь, за границами населённых пунктов Балаклавского района, под № 262 в соответствии со схемой раздела земель СООО "Севастопольский"	12850	2691	10159
177 9	91:01:012002:358	Земли населённых пунктов	Для ведения крестьянского (фермерского) хозяйства; Док. для ведения личного крестьянского хозяйства;	г. Севастополь, за границами населённых пунктов Балаклавского района, под № 108 в соответствии со схемой раздела земель СООО "Севастопольский"	16972	4226	12746
178 0	91:01:012002:359	Земли населённых пунктов	Для ведения крестьянского (фермерского) хозяйства; Док. для ведения личного крестьянского хозяйства;	г. Севастополь, за границами населённых пунктов Балаклавского района, под № 98 в соответствии со схемой раздела земель СООО "Севастопольский"	15003	499	14504

№ п/п	Кадастровый номер	Категория	Разрешенное использование	Местоположение (адрес)	Площадь, кв. м	Площадь земельного участка, кв. м	
						в границах красных линий	вне границ красных линий
178 1	91:01:012002:362	Земли населённых пунктов	Для ведения крестьянского (фермерского) хозяйства; Док. для ведения личного крестьянского хозяйства;	г. Севастополь, за границами населенных пунктов Балаклавского района, под № 106 в соответствии со схемой раздела земель СООО "Севастопольский"	13138	2748	10390
178 2	91:01:012002:363	Земли населённых пунктов	Для ведения крестьянского (фермерского) хозяйства; Док. Для ведения личного крестьянского хозяйства;	г. Севастополь, за границами населенных пунктов Балаклавского района, под № 97 в соответствии со схемой раздела СООО "Севастопольский"	15004	214	14790
178 3	91:01:012002:383	Земли населённых пунктов	Для ведения крестьянского (фермерского) хозяйства; Док. для ведения личного крестьянского хозяйства;	г. Севастополь, за границами населенных пунктов Балаклавского района, под № 92 в соответствии со схемой раздела земель СООО "Севастопольский"	15036	4221	10815

№ п/п	Кадастровый номер	Категория	Разрешенное использование	Местоположение (адрес)	Площадь, кв.м	Площадь земельного участка, кв. м	
						в границах красных линий	вне границ красных линий
178 4	91:01:012002:384	Земли населённых пунктов	Для ведения крестьянского (фермерского) хозяйства; Док. Для ведения личного крестьянского хозяйства;	г. Севастополь, за границами населенных пунктов Балаклавского района, под № 95 в соответствии со схемой раздела земель СООО "Севастопольский"	15004	2500	12504
178 5	91:01:012002:732	Земли сельскохозяйственного назначения	Для ведения крестьянского (фермерского) хозяйства; Док. Для ведения личного крестьянского хозяйства;	г. Севастополь, Балаклавский р-н, уч. 96, за пределами населенных пунктов, в соответствии со схемой раздела земель СООО "Севастопольский"	15006	1231	13775
178 6	91:01:013001:122	Земли населённых пунктов	Для иных видов использования, характерных для населённых пунктов;	г. Севастополь, Балаклавское шоссе, 43	2051	2051	-
178 7	91:01:013001:174	Земли населённых пунктов	Для индивидуальной жилой застройки; Док. для строительства и обслуживания жилого дома, хозяйственных построек и сооружений;	г. Севастополь, бульвар Античный, земельный участок 92	600	71	529
178 8	91:01:013001:627	Земли населённых пунктов	Для размещения и эксплуатации объектов автомобильного транспорта и объектов дорожного хозяйства;	г. Севастополь, ш. Балаклавское, 7 км	1800	1800	-

№ п/п	Кадастровый номер	Категория	Разрешенное использование	Местоположение (адрес)	Площадь, кв.м	Площадь земельного участка, кв. м	
						в границах красных линий	вне границ красных линий
178 9	91:01:013001:628	Земли населённых пунктов	Для размещения и эксплуатации объектов автомобильного транспорта и объектов дорожного хозяйства;	г. Севастополь, ш. Балаклавское, д. 40	2524	2524	-
179 0	91:01:013001:640	Земли населённых пунктов	Для индивидуальной жилой застройки; Док. Для строительства и обслуживания жилого дома, хозяйственных построек и сооружений ;	г. Севастополь, Балаклавский р-н, б-р Античный, д. 94	600	67	533
179 1	91:01:014001:110	Земли населённых пунктов	Для сельскохозяйственного производства; Док. для ведения товарного сельскохозяйственного производства;	г. Севастополь, Балаклавский район, уч. № 1	733577	5207	728370
179 2	91:01:014001:111	Земли населённых пунктов	Для сельскохозяйственного производства; Док. для ведения товарного сельскохозяйственного производства;	г. Севастополь, Балаклавский район, уч. № 2	2062173	107216	1954957
179 3	91:01:014001:57	Земли сельскохозяйственного назначения	Для ведения гражданами садоводства и огородничества; Док. для ведения индивидуального садоводства;	г. Севастополь, в границах СТ "Золотая балка", уч. № 149	717	56	661
179 4	91:01:014001:94	Земли сельскохозяйственного назначения	Для ведения гражданами садоводства и огородничества; Док. для ведения индивидуального садоводства;	г. Севастополь, Балаклавский район, в границах СТ "Золотая балка", уч. № 150	658	23	635

№ п/п	Кадастровый номер	Категория	Разрешенное использование	Местоположение (адрес)	Площадь, кв.м	Площадь земельного участка, кв. м	
						в границах красных линий	вне границ красных линий
179 5	91:01:015001:1	Земли промышленности, энергетики, транспорта, связи, радиовещания, телевидения, информатики, земли для обеспечения космической деятельности, земли обороны, безопасности и земли иного специального назначения	Для размещения объектов общественного питания; Док. для строительства и обслуживания кафе;	г. Севастополь, ул. Сапунгорская, 2	919	919	-
179 6	91:01:015001:14	Земли населённых пунктов	Для иных видов сельскохозяйственного использования; Док. для ведения товарного сельскохозяйственного производства;	г. Севастополь, Балаклавский район, уч. №4	2275952	70328	2205624
179 7	91:01:015001:15	Земли населённых пунктов	Для сельскохозяйственного производства; Док. для ведения товарного сельскохозяйственного производства;	г. Севастополь, Балаклавский район, уч. № 3-2	489948	12316	477632



№ п/п	Кадастровый номер	Категория	Разрешенное использование	Местоположение (адрес)	Площадь, кв.м	Площадь земельного участка, кв. м	
						в границах красных линий	вне границ красных линий
179 8	91:01:015001:16	Земли населённых пунктов	Для иных видов сельскохозяйственного использования; Док. для ведения товарного сельскохозяйственного производства;	г. Севастополь, Балаклавский район, уч. № 3-1	3857477	53381	3804096
179 9	91:01:015001:18	Земли населённых пунктов	Для сельскохозяйственного производства; Док. для ведения товарного сельскохозяйственного производства;	г. Севастополь, Балаклавский район, уч. № 17	108041	-	108041
180 0	91:01:015001:20	Земли населённых пунктов	Для сельскохозяйственного производства; Док. для ведения товарного сельскохозяйственного производства;	г. Севастополь, Балаклавский район, уч. № 3	120138	5623	114515
180 1	91:01:015001:35	Земли населённых пунктов	Для иных видов использования, характерных для населённых пунктов; Док. Питомники ;Отдых (рекреация) ; Использование лесов;	Российская Федерация, г. Севастополь, Балаклавский район, квартал 25, выдел 4-6 Севастопольского участкового лесничества	10606	300	10306

№ п/п	Кадастровый номер	Категория	Разрешенное использование	Местоположение (адрес)	Площадь, кв.м	Площадь земельного участка, кв. м	
						в границах красных линий	вне границ красных линий
180 2	91:01:015001:36	Земли населённых пунктов	Для иных видов использования, характерных для населённых пунктов; Док. Отдых (рекреация); Использование лесов;	Российская Федерация, г. Севастополь, Балаклавский район, квартал 25, выдел 3, 5, 6, 7 Севастопольского участкового лесничества	13930	2256	11674
180 3	91:01:015001:37	Земли населённых пунктов	Для иных видов использования, характерных для населённых пунктов; Док. отдых (рекреация); использование лесов;	Российская Федерация, г. Севастополь, Балаклавский район, квартал 25 выдел 3, 4, 6, 7, 11 Севастопольского участкового лесничества	29876	3862	26014
180 4	91:01:015001:41	Земли населённых пунктов	Для иных видов использования, характерных для населённых пунктов; Док. Отдых (рекреация); Использование лесов;	Российская Федерация, г. Севастополь, Балаклавский район, квартал 25, выдел 1 Севастопольского участкового лесничества	9544	2587	6957

№ п/п	Кадастровый номер	Категория	Разрешенное использование	Местоположение (адрес)	Площадь, кв.м	Площадь земельного участка, кв. м	
						в границах красных линий	вне границ красных линий
180 5	91:01:015001:81	Земли населённых пунктов	Для иных видов использования, характерных для населённых пунктов; Док. Отдых (рекреация); Использование лесов;	Российская Федерация, г. Севастополь, Балаклавский район, квартал 25, выдел 2, 4, 5, 6, 8-10 Севастопольского участкового лесничества	38113	2654	35459
180 6	91:01:015001:83	Земли населённых пунктов	Для размещения и эксплуатации объектов автомобильного транспорта и объектов дорожного хозяйства; Док. Для обслуживания автозаправочной станции;	г. Севастополь, ул. Сапунгорская, д. 32	2043	2043	-
180 7	91:01:016001:116	Земли населённых пунктов	Для индивидуальной жилой застройки; Док. для строительства и обслуживания жилого дома, хозяйственных построек и сооружений;	г. Севастополь, ул.Аланская, земельный участок 57	1000	170	830
180 8	91:01:016001:140	Земли населённых пунктов	Для индивидуальной жилой застройки; Док. для строительства и обслуживания жилого дома, хозяйственных построек и сооружений;	г. Севастополь, ул. Аланская, земельный участок 45	800	62	738
180 9	91:01:016001:15	Земли населённых пунктов	Для индивидуальной жилой застройки; Док. для строительства и обслуживания жилого дома, хозяйственных построек и сооружений;	г. Севастополь, ул. Аланская, земельный участок 49	1000	101	899

№ п/п	Кadaстровый номер	Категория	Разрешенное использование	Местоположение (адрес)	Площадь, кв.м	Площадь земельного участка, кв. м	
						в границах красных линий	вне границ красных линий
181 0	91:01:016001:206	Земли населённых пунктов	Для индивидуальной жилой застройки; Док. Для индивидуального жилищного строительства;	г. Севастополь, Балаклавский район, ул. Аланская, 43	800	54	746
181 1	91:01:016001:207*	Земли населённых пунктов	Для индивидуальной жилой застройки; Док. Для индивидуального жилищного строительства;	г. Севастополь, ул. Строительная, уч. 83	-	-	-
181 2	91:01:016001:231	Земли населённых пунктов	Для индивидуальной жилой застройки; Док. Для строительства и обслуживания жилого дома, хозяйственных построек и сооружений;	г. Севастополь, Балаклавский р-н, ул. Аланская, д. 51	900	133	767
181 3	91:01:016001:235	Земли населённых пунктов	Для индивидуальной жилой застройки; Док. Для строительства и обслуживания жилого дома, хозяйственных построек и сооружений;	г. Севастополь, ул. Мускатная, д. 35а	1000	10	990
181 4	91:01:016001:283*	Земли населённых пунктов	Для размещения объектов сельскохозяйственного назначения и сельскохозяйственных угодий; Док. Сельскохозяйственное использование ;	г. Севастополь, Балаклавский район	-	-	-
181 5	91:01:016001:32	Земли населённых пунктов	Для индивидуальной жилой застройки; Док. для строительства и обслуживания жилого дома, хозяйственных построек и сооружений;	г. Севастополь, ул. Аланская, 39	800	49	751

№ п/п	Кадастровый номер	Категория	Разрешенное использование	Местоположение (адрес)	Площадь, кв.м	Площадь земельного участка, кв. м	
						в границах красных линий	вне границ красных линий
181 6	91:01:016001:64	Земли населённых пунктов	Для индивидуальной жилой застройки; Док. для строительства и обслуживания жилого дома, хозяйственных построек и сооружений;	г. Севастополь, Балаклавский район, ул. Аланская, 47	952	84	868
181 7	91:01:016001:81	Земли населённых пунктов	Для индивидуальной жилой застройки; Док. для строительства и обслуживания жилого дома, хозяйственных построек и сооружений ;	г. Севастополь, ул. Строительная, д. 85	1000	107	893
181 8	91:01:016001:88	Земли населённых пунктов	Для иных видов сельскохозяйственного использования; Док. для ведения товарного сельскохозяйственного производства;	г. Севастополь, Балаклавский район, уч. № 6	209629	209629	-
181 9	91:01:016001:92	Земли населённых пунктов	Для индивидуальной жилой застройки; Док. для строительства и обслуживания жилого дома, хозяйственных построек и сооружений;	г. Севастополь, ул. Вечерняя, 1	1000	113	887
182 0	91:01:016002:1	Земли населённых пунктов	Для сельскохозяйственного производства; Док. для ведения товарного сельскохозяйственного производства;	г. Севастополь, Балаклавский район, ул. Кефаловрисы	500213	500213	-
182 1	91:01:017001:28	Земли населённых пунктов	Для сельскохозяйственного производства; Док. для ведения товарного сельскохозяйственного производства;	г. Севастополь, Балаклавский район, уч. № 10	1459304	4796	1454508

№ п/п	Кadaстровый номер	Категория	Разрешенное использование	Местоположение (адрес)	Площадь, кв. м	Площадь земельного участка, кв. м	
						в границах красных линий	вне границ красных линий
182 2	91:01:017001:32	Земли промышленности, энергетики, транспорта, связи, радиовещания, телевидения, информатики, земли для обеспечения космической деятельности, земли обороны, безопасности и земли иного специального назначения	Для размещения и эксплуатации объектов автомобильного транспорта и объектов дорожного хозяйства;	г. Севастополь, ул. Чернореченская, 144	3303	4	3299
182 3	91:01:032001:358*	Земли населённых пунктов	Для размещения государственных природных заповедников (в том числе биосферных); Док. Для обслуживания ландшафтного заповедника, зданий;	г. Севастополь, Балаклавский р-н, мыс Фиолент	-	-	-
182 4	91:01:051001:43	Земли населённых пунктов	Для размещения индивидуальных гаражей; Док. Для строительства и обслуживания индивидуального гаража;	г. Севастополь, Балаклавский р-н, проезд Гудничный, в районе дома № 14	44	8	36
182 5	91:01:058001:629*	Земли населённых пунктов	Для индивидуальной жилой застройки; Док. Для индивидуального жилищного строительства;	г. Севастополь, ул. Благодатная, д. 49	-	-	-

№ п/п	Кадастровый номер	Категория	Разрешенное использование	Местоположение (адрес)	Площадь, кв.м	Площадь земельного участка, кв. м	
						в границах красных линий	вне границ красных линий
182 6	91:01:059001:126	Земли населённых пунктов	Для индивидуальной жилой застройки; Док. для строительства и обслуживания жилого дома, хозяйственных построек и сооружений ;	г. Севастополь, Балаклавский район, ул. Мате Залки, 32-А	1002	-	1002
182 7	91:01:059001:395	Земли сельскохозяйственного назначения	Для сельскохозяйственного производства; Док. Для сельскохозяйственного производства;	г. Севастополь, Балаклавский р-н, ОАО "Севастопольский", Уч. 6	253374	8644	244730
182 8	91:01:059001:472	Земли населённых пунктов	Для индивидуальной жилой застройки; Док. Для строительства и обслуживания жилого дома, хозяйственных построек и сооружений ;	г. Севастополь, ул. Гумилёва, д. 11	645	69	576
182 9	91:01:059001:487	Земли населённых пунктов	Для индивидуальной жилой застройки; Док. для индивидуального жилищного строительства ;	Российская Федерация, г. Севастополь, ул. Урожайная, 16-Б	484	40	444
183 0	91:01:059001:49	Земли населённых пунктов	Для иных видов использования, характерных для населённых пунктов; Док. склады, объекты торговли;	г. Севастополь, бульвар Гидронавтов, 60	25370	2709	22661
183 1	91:01:059001:93*	Земли населённых пунктов	Для индивидуальной жилой застройки; Док. для строительства и обслуживания жилого дома, хозяйственных построек и сооружений ;	г. Севастополь, ул. Шукшина Василия, земельный участок 61	-	-	-
183 2	91:01:062001:2*	Земли населённых пунктов	Для индивидуальной жилой застройки; Док. для строительства и обслуживания жилого дома, хозяйственных построек и сооружений ;	г. Севастополь, пер. Новикова, д. 7	-	-	-

№ п/п	Кadaстровый номер	Категория	Разрешенное использование	Местоположение (адрес)	Площадь, кв. м	Площадь земельного участка, кв. м	
						в границах красных линий	вне границ красных линий
183 3	91:01:065001:1	Земли населённых пунктов	Для индивидуальной жилой застройки; Док. для строительства и обслуживания жилого дома, хозяйственных построек и сооружений ;	г. Севастополь, ул. Мускатная, земельный участок 9-А	771	11	760
183 4	91:01:065001:124	Земли населённых пунктов	Для индивидуальной жилой застройки; Док. Для индивидуального жилищного строительства;	г. Севастополь, ул. Благодатная, д. 23, кв. 2	957	32	925
183 5	91:01:065001:129	Земли населённых пунктов	Для индивидуальной жилой застройки; Док. Для индивидуального жилищного строительства;	г. Севастополь, Балаклавский район, ул. Мускатная, 4а	503	22	481
183 6	91:01:065001:132	Земли населённых пунктов	Для индивидуальной жилой застройки; Док. Для строительства и обслуживания жилого дома, хозяйственных построек и сооружений ;	г. Севастополь, ул. Благодатная, д. 41	1000	17	983
183 7	91:01:065001:136	Земли населённых пунктов	Для индивидуальной жилой застройки; Док. Для строительства и обслуживания жилого дома, хозяйственных построек и сооружений ;	г. Севастополь, ул. Мускатная, д. 35	600	13	587
183 8	91:01:065001:137	Земли населённых пунктов	Для индивидуальной жилой застройки; Док. Для строительства и обслуживания жилого дома, хозяйственных построек и сооружений ;	г. Севастополь, ул. Благодатная, д. 6	1480	-	1480
183 9	91:01:065001:143	Земли населённых пунктов	Для индивидуальной жилой застройки; Док. Для строительства и обслуживания жилого дома, хозяйственных построек и сооружений ;	г. Севастополь, Балаклавский р-н, ул. Благодатная, д. 12	1000	55	945



№ п/п	Кадастровый номер	Категория	Разрешенное использование	Местоположение (адрес)	Площадь, кв.м	Площадь земельного участка, кв. м	
						в границах красных линий	вне границ красных линий
184 0	91:01:065001:144*	Земли населённых пунктов	Для индивидуальной жилой застройки; Док. Для строительства и обслуживания жилого дома, хозяйственных построек и сооружений ;	г. Севастополь, ул. Благодатная, д. 1в	-	-	-
184 1	91:01:065001:3	Земли населённых пунктов	Для индивидуальной жилой застройки; Док. для строительства и обслуживания жилого дома, хозяйственных построек и сооружений;	г. Севастополь, ул. Мускатная, д. 3-Б	1000	270	730
184 2	91:01:065001:5	Земли населённых пунктов	Для индивидуальной жилой застройки; Док. для строительства и обслуживания жилого дома, хозяйственных построек и сооружений ;	г. Севастополь, ул. Мускатная, д. 3-В	1000	121	879
184 3	91:01:065001:9*	Земли населённых пунктов	Для индивидуальной жилой застройки; Док. для строительства и обслуживания жилого дома, хозяйственных построек и сооружений ;	г. Севастополь, ул. Благодатная, д. 1-Б	-	-	-
184 4	91:01:073001:499	Земли населённых пунктов	Для размещения производственных зданий; Док. тяжёлая промышленность ;	г. Севастополь, г. Инкерман, район Симферопольского шоссе - ул. Менжинского, участок 3	128405	31025	97380
184 5	91:01:073001:502	Земли населённых пунктов	Для размещения объектов дошкольного, начального, общего и среднего (полного) общего образования; Док. образование и просвещение;	Российская Федерация, г. Севастополь, Балаклавский район, ул. Шубикова, 3	30524	1862	28662

№ п/п	Кадастровый номер	Категория	Разрешенное использование	Местоположение (адрес)	Площадь, кв. м	Площадь земельного участка, кв. м	
						в границах красных линий	вне границ красных линий
184 6	91:01:073001:508	Земли населённых пунктов	Для размещения объектов дошкольного, начального, общего и среднего (полного) общего образования; Док. образование и просвещение;	Российская Федерация, г. Севастополь, Балаклавский район, ул. Менжинского, 11	9552	32	9520
184 7	91:01:073001:591	Земли населённых пунктов	Для ведения гражданами садоводства и огородничества; Док. для ведения индивидуального садоводства;	г. Севастополь, Балаклавский район, г. Инкерман, в границах СТ "Радуга", земельный участок 16	542	123	419
184 8	91:01:073002:124	Земли населённых пунктов	Для ведения гражданами садоводства и огородничества; Док. для ведения коллективного садоводства;	г. Севастополь, СТ "Маяк", г. Инкерман, на север от ул. Погорелова	2330	98	2232
184 9	91:01:073002:126	Земли населённых пунктов	Для многоквартирной застройки; Док. для завершения строительства 45-ти квартирного жилого дома со встроенными помещениями для работы с детьми;	г. Севастополь, г. Инкерман, ул. Раенко - ул. Малиновского	8963	-	8963
185 0	91:01:073002:292	Земли населённых пунктов	Для ведения гражданами садоводства и огородничества; Док. Для ведения садоводства;	г. Севастополь, г. Инкерман, Балаклавский район, в границах землепользования СТ "Радуга", уч. 34	444	67	377

№ п/п	Кадастровый номер	Категория	Разрешенное использование	Местоположение (адрес)	Площадь, кв.м	Площадь земельного участка, кв. м	
						в границах красных линий	вне границ красных линий
185 1	91:01:073002:376	Земли населённых пунктов	Для размещения объектов дошкольного, начального, общего и среднего (полного) общего образования; Док. образование и просвещение ;	Российская Федерация, г. Севастополь, Балаклавский район, г. Инкерман, ул. Малиновского, 34	12912	436	12476
185 2	91:01:073002:44	Земли населённых пунктов	Для размещения иных сооружений промышленности; Док. для обслуживания производственных зданий и сооружений завода;	г. Севастополь, ул. Малиновского, 20	56325	164	56161
185 3	91:01:073002:625	Земли населённых пунктов	Для многоквартирной застройки; Док. для строительства и обслуживания жилых многоквартирных домов;	г. Севастополь, Балаклавский район, г. Инкерман, ул. Шевкопляса - Погорелова	7500	938	6562
185 4	91:01:073002:682	Земли населённых пунктов	Для размещения объектов промышленности, энергетики, транспорта, связи, радиовещания, телевидения, информатики, обеспечения космической деятельности;	г. Севастополь, ул. Большая Морская, д. 21	1123	296	827
185 5	91:01:073002:687	Земли сельскохозяйственного назначения	Для ведения гражданами садоводства и огородничества; Док. Для ведения индивидуального садоводства;	г. Севастополь, Балаклавский р-н, г. Инкерман, снт Радуга, уч. 25	384	94	290
185 6	91:01:073002:733	Земли населённых пунктов	Для размещения объектов торговли; Док. Для обслуживания торгового павильона;	г. Севастополь, Балаклавский р-н, г. Инкерман, ул. Раенко, д. 1а	41	41	-

№ п/п	Кadaстровый номер	Категория	Разрешенное использование	Местоположение (адрес)	Площадь, кв.м	Площадь земельного участка, кв. м	
						в границах красных линий	вне границ красных линий
185 7	91:01:073003:27	Земли населённых пунктов	Для иных видов использования, характерных для населённых пунктов; Док. среднетажная жилая застройка;	г. Севастополь, Балаклавский район, г. Инкерман, по ул. Раенко	22116	2451	19665
185 8	91:01:073003:32	Земли населённых пунктов	Для индивидуальной жилой застройки; Док. для строительства и обслуживания жилого дома, хозяйственных построек и сооружений;	г. Севастополь, Балаклавский район, г. Инкерман, Сосновый проезд, 22	1000	108	892
185 9	91:01:073003:35*	Земли населённых пунктов	Для размещения объектов торговли; Док. для обслуживания торгового комплекса: бара, магазина и летней площадки;	г. Севастополь, г. Инкерман, ул. Карьерная, 31	-	-	-
186 0	91:01:073003:434	Земли населённых пунктов	Для размещения объектов здравоохранения; Док. Здравоохранение;	Российская Федерация, г. Севастополь, Балаклавский район, ул. Умрихина, 16	1705	222	1483
186 1	91:01:073003:588	Земли населённых пунктов	Для индивидуальной жилой застройки; Док. Для индивидуального жилищного строительства;	г. Севастополь, Балаклавский район, г. Инкерман, ул. Умрихина, 25-А	1000	256	744
186 2	91:01:073003:632	Земли населённых пунктов	Для индивидуальной жилой застройки; Док. Для строительства и обслуживания жилого дома, хозяйственных построек и сооружений;	г. Севастополь, Балаклавский р-н, г. Инкерман, ул. Карьерная, д. 26	1000	9	991
186 3	91:01:073003:644	Земли населённых пунктов	Для размещения индивидуальных гаражей; Док. Для обслуживания индивидуального гаража;	г. Севастополь, Балаклавский р-н, г. Инкерман, ул. Коломенская	41	33	8

№ п/п	Кадастровый номер	Категория	Разрешенное использование	Местоположение (адрес)	Площадь, кв. м	Площадь земельного участка, кв. м	
						в границах красных линий	вне границ красных линий
186 4	91:01:073003:700	Земли населённых пунктов	Для размещения административных зданий; Док. обеспечение внутреннего правопорядка;	Российская Федерация, г. Севастополь, Балаклавский район, ул. Четвертакова, 3	1394	183	1211
186 5	91:01:073003:770	Земли населённых пунктов	Для многоквартирной застройки; Док. Малозатяжная многоквартирная жилая застройка ;	Российская Федерация, г. Севастополь, г. Инкерман, ул. Раенко, 12	1700	136	1564
186 6	91:01:073005:11	Земли сельскохозяйственного назначения	Для ведения гражданами садоводства и огородничества; Док. для ведения садоводства;	Севастополь, Балаклавский район, г. Инкерман, Симферопольское шоссе	1200	1200	-
186 7	91:01:073005:187	Земли населённых пунктов	Для размещения объектов, характерных для населённых пунктов; Док. тяжёлая промышленность ;	г. Севастополь, Балаклавский район, г. Инкерман, Симферопольское шоссе, 36	88210	16557	71653

№ п/п	Кадастровый номер	Категория	Разрешенное использование	Местоположение (адрес)	Площадь, кв.м	Площадь земельного участка, кв. м	
						в границах красных линий	вне границ красных линий
186 8	91:01:073005:257	Земли промышленности, энергетики, транспорта, связи, радиовещания, телевидения, информатики, земли для обеспечения космической деятельности, земли обороны, безопасности и земли иного специального назначения	Для размещения объектов промышленности, энергетики, транспорта, связи, радиовещания, телевидения, информатики, обеспечения космической деятельности;	г. Севастополь, г. Инкерман, ш. Симферопольское, д. 1	80	80	-
186 9	91:01:073005:259	Земли населённых пунктов	Для размещения производственных и административных зданий, строений, сооружений и обслуживающих их объектов; Док. Для обслуживания;	г. Севастополь, г. Инкерман, ш. Симферопольское, д. 4	29622	7372	22250
187 0	91:01:073005:67	Земли особо охраняемых территорий и объектов	Для размещения объектов физической культуры и спорта; Док. Для обслуживания строений и сооружений "Водноспортивной базы";	г. Севастополь, Симферопольское шоссе, 28	1141	1141	-
187 1	91:01:073006:16	Земли населённых пунктов	Для иных видов использования, характерных для населённых пунктов;	г. Севастополь, Балаклавский район, г. Инкерман, ул. Ангарская, д. 2-А	1500	1500	-

№ п/п	Кadaстровый номер	Категория	Разрешенное использование	Местоположение (адрес)	Площадь, кв.м	Площадь земельного участка, кв. м	
						в границах красных линий	вне границ красных линий
187 2	91:01:073006:53	Земли населённых пунктов	Для размещения объектов торговли; Док. для установки и обслуживания торгового павильона;	г. Севастополь, г. Инкерман, набережная ГРЭС	40	-	40
187 3	91:01:073006:6	Земли населённых пунктов	Для размещения иных объектов промышленности; Док. для обслуживания плавамастерской и плавпричала;	г. Севастополь, бухта Севастопольская	125	125	-
187 4	91:01:073006:74	Земли населённых пунктов	Для размещения объектов энергетики; Док. для обслуживания зданий и сооружений производственно-имущественного комплекса;	г. Севастополь, Балаклавский район, г. Инкерман, ул. Ангарская, 10	1061	-	1061
187 5	91:01:073006:78	Земли промышленности, энергетики, транспорта, связи, радиовещания, телевидения, информатики, земли для обеспечения космической деятельности, земли обороны, безопасности и земли иного специального назначения	Для размещения и эксплуатации объектов морского, внутреннего водного транспорта; Док. для обслуживания зданий и сооружений стоянок ;	г. Севастополь, Балаклавский район, г. Инкерман, ул. Ангарская, 2	1347	1347	-

№ п/п	Кадастровый номер	Категория	Разрешенное использование	Местоположение (адрес)	Площадь, кв.м	Площадь земельного участка, кв. м	
						в границах красных линий	вне границ красных линий
187 6	91:01:073006:89	Земли промышленности, энергетики, транспорта, связи, радиовещания, телевидения, информатики, земли для обеспечения космической деятельности, земли обороны, безопасности и земли иного специального назначения	Для размещения морских и речных портов, причалов, пристаней; Док. Для строительства причального комплекса для отстоя, обслуживания судов ;	г. Севастополь, в районе Троицкой ТЭЦ	576	576	-
187 7	91:01:073006:93	Земли населённых пунктов	Для размещения объектов промышленности, энергетики, транспорта, связи, радиовещания, телевидения, информатики, обеспечения космической деятельности;	г. Севастополь, Балаклавский р-н, г. Инкерман, ул. Ангарская	15409	9911	5498
187 8	91:01:073007:115	Земли населённых пунктов	Для ведения гражданами садоводства и огородничества; Док. для ведения садоводства;	г. Севастополь, Балаклавский район, в границах землепользования СТ "Горный", уч. № 28	520	35	485



№ п/п	Кадастровый номер	Категория	Разрешенное использование	Местоположение (адрес)	Площадь, кв.м	Площадь земельного участка, кв. м	
						в границах красных линий	вне границ красных линий
187 9	91:01:073007:300	Земли населённых пунктов	Для размещения объектов энергетики; Док. для обслуживания зданий и сооружений производственно-имущественного комплекса;	г. Севастополь, Балаклавский район, г. Инкерман, ул. Ангарская, 10 (район Сушильной балки)	13273	32	13241
188 0	91:01:073007:451	Земли сельскохозяйственного назначения	Для ведения гражданами садоводства и огородничества; Док. Для ведения индивидуального садоводства;	г. Севастополь, Балаклавский р-н, снт Горный, уч. 134	589	25	564
188 1	91:01:073008:381	Земли населённых пунктов	Для индивидуальной жилой застройки; Док. Для индивидуального жилищного строительства;	г. Севастополь, г. Инкерман, ул. Шатурская, 5	492	24	468
188 2	91:01:073008:469	Земли населённых пунктов	Для индивидуальной жилой застройки; Док. Для строительства и обслуживания жилого дома, хозяйственных построек и сооружений;	г. Севастополь, Балаклавский р-н, г. Инкерман, ул. Шатурская, д. 1а	799	183	616
188 3	91:01:073009:181	Земли населённых пунктов	Для малоэтажной застройки; Док. малоэтажная застройка (индивидуальное жилищное строительство; размещение дачных домов и садовых домов);	Российская Федерация, г. Севастополь, Балаклавский район, ул. Генерала Жидилова - балка Советская, уч. № 29	842	842	-
188 4	91:01:073009:183	Земли населённых пунктов	Для малоэтажной застройки; Док. малоэтажная застройка (индивидуальное жилищное строительство; размещение дачных домов и садовых домов);	Российская Федерация, г. Севастополь, Балаклавский район, ул. Генерала Жидилова - балка Советская, уч. № 52	873	861	12

№ п/п	Кадастровый номер	Категория	Разрешенное использование	Местоположение (адрес)	Площадь, кв.м	Площадь земельного участка, кв. м	
						в границах красных линий	вне границ красных линий
188 5	91:01:073009:184	Земли населённых пунктов	Для малоэтажной застройки; Док. малоэтажная застройка (индивидуальное жилищное строительство; размещение дачных домов и садовых домов)	Российская Федерация, г. Севастополь, Балаклавский район, ул. Генерала Жидилова - балка Советская, уч. № 34	842	704	138
188 6	91:01:073009:200	Земли населённых пунктов	Для малоэтажной застройки; Док. малоэтажная застройка (индивидуальное жилищное строительство; размещение дачных домов и садовых домов)	Российская Федерация, г. Севастополь, Балаклавский район, ул. Генерала Жидилова-балка Советская, уч. № 53	872	257	615
188 7	91:01:073009:225	Категория не установлена	Для индивидуальной жилой застройки; Док. Для строительства и обслуживания жилого дома, хозяйственных построек и сооружений	г. Севастополь, Балаклавский район, г. Инкерман, ул. Мысовая, земельный участок	1000	88	912
188 8	91:01:073009:290	Земли населённых пунктов	Для иных видов использования, характерных для населённых пунктов; Док. Отдых (рекреация); Использование лесов	Российская Федерация, г. Севастополь, Балаклавский район, квартал 16 выдела 1, 4, 6, 7 Севастопольского участкового лесничества	58113	12186	45927

№ п/п	Кадастровый номер	Категория	Разрешенное использование	Местоположение (адрес)	Площадь, кв.м	Площадь земельного участка, кв. м	
						в границах красных линий	вне границ красных линий
188 9	91:01:073009:309	Земли населённых пунктов	Для индивидуальной жилой застройки; Док. Для строительства и обслуживания жилого дома, хозяйственных построек и сооружений	г. Севастополь, Балаклавский р-н, г. Инкерман, ул. Зеленогорская, д. 59а	701	218	483
189 0	91:02:006032:4	Земли населённых пунктов	Для ведения гражданами садоводства и огородничества; Док. для ведения садоводства	г. Севастополь, Гагаринский район, в границах землепользования СТ Милосердие", уч. № 190	713	141	572
189 1	91:02:006034:47	Земли сельскохозяйственного назначения	Для ведения гражданами садоводства и огородничества; Док. для ведения садоводства	г. Севастополь, "Орбита" СТ (Гагаринский район), земельный участок 168	405	355	50
189 2	91:03:002020:812	Земли населённых пунктов	Для индивидуальной жилой застройки; Док. для индивидуального жилищного строительства	Российская Федерация, г. Севастополь, Ленинский р-н, б-р Античный, 39	781	781	-

1. в случае, если данные о земельном участке из таблицы 1.1 утверждённой, в составе проекта межевания, постановлением Правительства Севастополя от 09.08.2019 №499-ПП (далее таблица 1.1), не изменились – в таблице 1 информация внесена без изменений;

2. в случае, если данные о земельном участке из таблицы 1.1 изменились в части сведений о площади части земельного участка в границах красных линий, а именно: участок полностью находится за границами красных линий – в соответствующей графе в таблице 1 указывается прочерк «-»;

3. в случае, если данные о земельном участке из таблицы 1.1 по состоянию на 05.2022 в ЕГРН отсутствуют – кадастровый номер такого земельного участка отмечен «\*» и в соответствующих графах с характеристиками площади в таблице 1 указываются прочерки «-»;

4. в случае, если данные о земельном участке из таблицы 1.1 изменились в части сведений о площади частей земельного участка в границах красных линий и вне границ красных линий (изменилось соотношение площадей) – в соответствующих графах в таблице 1 данные о площади этих частей ЗУ указываются полужирным курсивом «107137».

**ПРИЛОЖЕНИЕ**  
**Перечень координат характерных точек устанавливаемых красных линий**

<b>№ ТОЧКИ</b>	<b>X</b>	<b>Y</b>
<b>БАЛАКЛАВСКИЙ РАЙОН</b>		
<b>участок 01.1</b>		
1	4387397,1	4921667,35
2	4387401,98	4921666
3	4387402,95	4921665,72
4	4387438,2	4921658
5	4387444,63	4921659,39
6	4387450,11	4921661,79
7	4387455,5	4921666,28
8	4387457,35	4921668,05
9	4387457,02	4921669,18
10	4387458,44	4921683,91
11	4387461,05	4921705,34
12	4387458,18	4921716,08
13	4387458,46	4921718,42
14	4387459,74	4921727,07
15	4387461,38	4921738,06
<b>участок 01.2</b>		
<b>контур 1</b>		
1	4387128,069	4922697,149
2	4387127,67	4922697,03
3	4387125,94	4922701,72
4	4387122,44	4922714,35
5	4387134,3	4922717,5
6	4387147,17	4922719,99
7	4387149,85	4922720,24
8	4387158,29	4922720,85
<b>контур 2</b>		
1	4387133,245	4922678,471
2	4387133,61	4922677,26
3	4387143,76	4922680,32
4	4387151,091	4922682,211
5	4387151,32	4922682,78
6	4387151,094	4922683,532

<b>участок 01.3</b>		
1	4387181,38	4922882,9
2	4387160,2	4922885,18
3	4387135,05	4922896,49
4	4387117,23	4922903,87
5	4387111,08	4922913,63
<b>участок 01.4</b>		
1	4386774,59	4923375,37
2	4386745,9	4923336,49
3	4386736,62	4923305,84
4	4386729,29	4923281,63
5	4386749,98	4923276,82
6	4386776,96	4923272,12
7	4386805,3	4923265,19
8	4386812,97	4923263,37
9	4386834,26	4923258,06
<b>участок 01.5</b>		
<b>контур 1</b>		
1	4381084,245	4924622,826
2	4381081,76	4924612,56
3	4381047,96	4924610,48
4	4381024,9	4924609,03
5	4381006,25	4924607,87
6	4380990,85	4924606,92
7	4380990,13	4924606,72
8	4380976,52	4924602,93
9	4380932,868	4924590,705
10	4380922,99	4924578,46
11	4380913,11	4924573,53
12	4380908,85	4924592,9
13	4380905,69	4924607,36
14	4380901,32	4924627,19
15	4380892,48	4924645,02
16	4380896,37	4924649,74
17	4380903,49	4924657,58
<b>контур 2</b>		
1	4381517,285	4924201,738

2	4381492,31	4924189,04
3	4381471,91	4924212,85
4	4381461,32	4924225,19
5	4381450,92	4924237,32
6	4381440,54	4924249,43
7	4381435,99	4924254,76
8	4381431,13	4924251,21
9	4381409,48	4924235,28
10	4381400,56	4924250,64
11	4381391,2	4924268,32
12	4381379,06	4924288,07
13	4381365,8	4924311,06
14	4381347,73	4924342,4
15	4381345,62	4924345,24
16	4381324,01	4924374,26
17	4381310,257	4924392,718
18	4381295,9	4924412
19	4381280,826	4924432,237
20	4381264,85	4924453,69
21	4381246,7	4924478,07
22	4381236,96	4924491,15
23	4381235,24	4924493,46
24	4381225,5	4924506,53
25	4381212,84	4924523,53
26	4381198,57	4924542,7
27	4381176,01	4924572,99
28	4381180,381	4924576,413
контур 3		
1	4381819,859	4923306,125
2	4381820,04	4923308,37
3	4381828,59	4923316,92
4	4381829,32	4923321,09
5	4381838,86	4923330,58
6	4381843,88	4923340,41
7	4381847,77	4923343,65
8	4381860,55	4923354,31
9	4381872,54	4923364,31

10	4381898,01	4923384,95
11	4381922,96	4923405,02
12	4381938,45	4923417,68
13	4381944,17	4923423,3
14	4381953,55	4923431,8
15	4381966,84	4923441,54
16	4381984,6	4923456,76
17	4381996,36	4923467,09
18	4382009,03	4923477,93
19	4382016,18	4923481,98
20	4382036,6	4923497,88
21	4382041,81	4923501,94
22	4382065,12	4923519,69
23	4382090,95	4923538,36
24	4382076,57	4923562,5
25	4382068,62	4923574,98
26	4382061,03	4923587,08
27	4382053,52	4923599,06
28	4382045,73	4923611,79
29	4382030,3	4923637,3
30	4382022,61	4923649,65
31	4382014,92	4923662
32	4382007,23	4923674,36
33	4381997,48	4923690,89
34	4381995,34	4923693,99
35	4381990,02	4923702,49
36	4381979,06	4923719,66
37	4381970,61	4923733,25
38	4381966,35	4923740,36
39	4381963,12	4923744
40	4381950,12	4923755,98
41	4381947,91	4923759,99
42	4381934,12	4923784,31
43	4381927	4923796,72
44	4381919,75	4923809,14
45	4381912,62	4923822
46	4381905,59	4923834,69



47	4381898,553	4923847,364
48	4381877,47	4923885,42
49	4381866,2	4923904,01
50	4381856,38	4923923,46
51	4381846,64	4923941,05
52	4381834,3	4923962,57
53	4381822,41	4923984,65
54	4381809,87	4924007,76
55	4381799,16	4924019,91
56	4381790,76	4924034,57
57	4381782,86	4924048,36
58	4381779,81	4924053,68
59	4381770,12	4924069,09
60	4381766,97	4924076,69
61	4381737,21	4924130,58
62	4381727,55	4924148,34
63	4381721,84	4924158,87
64	4381715,9	4924169,78
65	4381683,1	4924174,15
66	4381678,64	4924174,75
67	4381676,82	4924186,58
68	4381676,16	4924190,66
69	4381650,65	4924189,81
70	4381620,27	4924189
71	4381613,25	4924188,24
72	4381577,63	4924189,91
73	4381569,36	4924188,23
74	4381538,502	4924181,94
75	4381530,93	4924180,4
76	4381490,59	4924172,2
77	4381494,36	4924154,88
78	4381498,53	4924135,37
79	4381498,56	4924135,26
80	4381501,24	4924122,72
81	4381516,26	4924073,56
82	4381525,47	4924043,37
83	4381535,678	4924016,239

<b>84</b>	4381540,63	4924003,08
<b>85</b>	4381554,39	4923966,51
<b>86</b>	4381559,06	4923954,11
<b>87</b>	4381563,7	4923941,76
<b>88</b>	4381568,01	4923930,31
<b>89</b>	4381572,73	4923917,74
<b>90</b>	4381577,69	4923904,57
<b>91</b>	4381562,07	4923897,28
<b>92</b>	4381568,7	4923883
<b>93</b>	4381574,27	4923871,01
<b>94</b>	4381579,8	4923859,11
<b>95</b>	4381585,28	4923847,31
<b>96</b>	4381590,68	4923835,68
<b>97</b>	4381581,14	4923828,02
<b>98</b>	4381509,77	4923802,75
<b>99</b>	4381488,12	4923788,64
<b>100</b>	4381427,33	4923767,069
<b>101</b>	4381443,97	4923711,53
<b>102</b>	4381449,07	4923693,7
<b>103</b>	4381455,79	4923670,18
<b>104</b>	4381456,04	4923669,35
<b>105</b>	4381457,11	4923665,59
<b>106</b>	4381505,879	4923679,857
<b>107</b>	4381505,89	4923679,86
<b>108</b>	4381519,79	4923643,27
<b>109</b>	4381537,23	4923597,36
<b>110</b>	4381524,77	4923591,9
<b>111</b>	4381466,37	4923566,31
<b>112</b>	4381404,39	4923539,64
<b>113</b>	4381431,72	4923450,69
<b>114</b>	4381436,37	4923435,58
<b>115</b>	4381436,82	4923434,09
<b>116</b>	4381436,03	4923424,04
<b>117</b>	4381435,8	4923421,18
<b>118</b>	4381425,78	4923414,55
<b>119</b>	4381385,2	4923387,74
<b>120</b>	4381371,85	4923378,92

121	4381345,15	4923361,27
122	4381331,8	4923352,45
123	4381318,44	4923343,62
124	4381305,37	4923334,97
125	4381287,73	4923327,69
126	4381264,92	4923318,29
127	4381286,62	4923283,37
128	4381311,12	4923243,93
129	4381311,74	4923242,92
130	4381328,73	4923215,58
131	4381337,83	4923202,2
132	4381363,46	4923161,24
133	4381377,46	4923160,39
134	4381455,81	4923159,32
135	4381472,61	4923159,08
136	4381488,84	4923158,83
137	4381504,29	4923158,69
138	4381504,292	4923158,76
139	4381521,31	4923158,77
140	4381537,012	4923158,67
141	4381537,01	4923158,37
142	4381552,7	4923158,22
143	4381568,26	4923158,07
144	4381583,95	4923157,92
145	4381600,45	4923157,76
146	4381616,95	4923157,61
147	4381633,55	4923157,45
148	4381649,42	4923157,29
149	4381658,14	4923157,21
150	4381680,56	4923156,98
151	4381703,528	4923157,278
152	4381703,73	4923141,67
153	4381704,027	4923119,413
154	4381728,379	4923120,639
155	4381753,473	4923121,902
156	4381784,54	4923123,69
157	4381809,515	4923123,37

158	4381843,502	4923124,299
159	4381882,094	4923122,445
160	4381876,95	4923138,47
161	4381864,97	4923154,79
162	4381839,49	4923187
163	4381811,411	4923221,507
164	4381809,34	4923228,101
165	4381808,04	4923235,76
166	4381805,414	4923255,682
контур 4		
1	4381912,645	4923120,95
2	4381895,793	4923136,569
3	4381874,515	4923162,065
4	4381849,261	4923193,991
5	4381823,226	4923227,189
6	4381818,904	4923233,752
7	4381817,906	4923238,935
8	4381817,437	4923244,93
контур 5		
1	4382223,62	4923018,47
2	4382232,99	4923028,23
контур 6		
1	4382504,199	4922879,497
2	4382481,15	4922859,77
3	4382498,89	4922836,09
4	4382500,06	4922834,53
5	4382481,17	4922818,15
6	4382457,29	4922838,84
7	4382445,95	4922848,66
8	4382420,65	4922870,58
9	4382413,89	4922876,44
10	4382403,88	4922885,11
<b>участок 01.6</b>		
контур 1		
1	4383285,726	4925082,088
2	4383277,28	4925101,15
3	4383275,29	4925108,25

4	4383268,76	4925123,46
5	4383266,38	4925129,02
6	4383262,36	4925138,4
7	4383262,358	4925138,403
контур 2		
1	4383288,43	4925107,435
2	4383299,558	4925084,124
3	4383305,33	4925085,03
4	4383327,35	4925103,68
5	4383331,28	4925107,24
6	4383354,22	4925126,4
7	4383357,38	4925129,04
8	4383354,53	4925133,43
9	4383338,224	4925158,604
10	4383322,35	4925184,65
11	4383302,79	4925214,75
12	4383302,53	4925215,16
13	4383290,4	4925234,13
14	4383293,901	4925236,539
15	4383282,57	4925253,01
16	4383271,24	4925269,49
17	4383271,24	4925269,5
18	4383259,97	4925286,02
19	4383259,098	4925287,269
20	4383260,99	4925288,59
21	4383240,61	4925318,77
22	4383238,531	4925317,305
контур 3		
1	4383326,52	4925356,62
2	4383361,53	4925300,87
3	4383362,81	4925301,65
4	4383371,83	4925286,99
5	4383377,8	4925290,4
6	4383387,27	4925295,73
7	4383338,2	4925370,7
8	4383329,976	4925384,567
9	4383326,19	4925390,95

10	4383324,8	4925393,3
11	4383311,2	4925416,3
12	4383296,2	4925424,7
13	4383271,22	4925411,78
14	4383269,24	4925410,76
15	4383262,56	4925407,81
16	4383237,04	4925394,26
17	4383210,12	4925381,94
18	4383249,6	4925317,71
19	4383274,51	4925332,87
20	4383277,01	4925328,55
21	4383326,52	4925356,62
<b>контур 4</b>		
1	4383308,33	4925233,17
2	4383308,087	4925233,04
3	4383314,1	4925222,92
4	4383343,118	4925182,381
5	4383355,03	4925165,74
6	4383355,38	4925165,25
7	4383362,33	4925164,43
8	4383363,43	4925164,3
9	4383383,636	4925136,033
<b>участок 01.7</b>		
<b>контур 1</b>		
1	4386995,81	4933093,53
2	4386993,2	4933076,51
3	4386991,641	4933074,039
4	4386991,64	4933074,04
5	4386978,02	4933052,45
6	4386970,48	4933051,22
7	4386961,93	4933050,03
8	4386942,73	4933047,03
9	4386942,98	4933045,4
10	4386929,98	4933042,83
11	4386929,24	4933044,48
12	4386896,11	4933030,96
13	4386820,48	4933038,97

14	4386817,91	4933035,94
15	4386812,85	4933028,29
16	4386768,76	4933038,61
17	4386716,42	4933051,3
18	4386711,99	4933052,37
19	4386712,21	4933054,08
20	4386711,01	4933054,36
21	4386568,44	4933088,33
22	4386573,11	4933104,07
23	4386553,48	4933108,63
24	4386554,29	4933112,57
25	4386454,29	4933135,75
26	4386453,41	4933131,74
27	4386433,55	4933135,72
28	4386433,13	4933133,88
29	4386426,46	4933135,53
30	4386427,71	4933141,75
31	4386348,79	4933160,44
32	4386319,97	4933167,76
33	4386313,69	4933169,09
34	4386311,79	4933169,47
35	4386297,96	4933173,12
36	4386255,31	4933153,89
37	4386217,47	4933162,26
38	4386211,79	4933163,52
39	4386203,88	4933167,1
40	4386192,72	4933169,46
41	4386188,3	4933174,06
42	4386170,46	4933187,98
43	4386159,17	4933196,79
44	4386133,09	4933228,2
45	4386119,87	4933234,45
46	4386108,67	4933238,87
47	4386090,91	4933243,37
48	4386070,95	4933244,8
49	4386049,74	4933244,24
50	4386047,62	4933244,07

<b>51</b>	4386044,63	4933243,83
<b>52</b>	4386031,29	4933242,78
<b>53</b>	4386017,25	4933241,27
<b>54</b>	4386001,82	4933240,78
<b>55</b>	4385985,85	4933241,31
<b>56</b>	4385959,34	4933246,1
<b>57</b>	4385949,95	4933252,92
<b>58</b>	4385939,43	4933256,42
<b>59</b>	4385925,83	4933265,27
<b>60</b>	4385916,76	4933268,1
<b>61</b>	4385913,22	4933267,9
<b>62</b>	4385866,92	4933275,87
<b>63</b>	4385854,88	4933279,21
<b>64</b>	4385838,87	4933283,34
<b>65</b>	4385823,65	4933287,03
<b>66</b>	4385810,11	4933289,46
<b>67</b>	4385794,54	4933291,78
<b>68</b>	4385784,66	4933293,54
<b>69</b>	4385766,81	4933299,78
<b>70</b>	4385749,51	4933304,25
<b>71</b>	4385741,51	4933309,48
<b>72</b>	4385688,39	4933293,9
<b>73</b>	4385655,02	4933292,21
<b>74</b>	4385651,49	4933293,56
<b>75</b>	4385651,08	4933296,79
<b>76</b>	4385649,12	4933303,04
<b>77</b>	4385642,87	4933304,58
<b>78</b>	4385641,1	4933318,25
<b>контур 2</b>		
<b>1</b>	4386000,87	4933225,86
<b>2</b>	4386002,93	4933226,97
<b>3</b>	4386006,96	4933227,94
<b>4</b>	4386007,01	4933228,38
<b>5</b>	4386008,2	4933228,24
<b>6</b>	4386036,31	4933234,99
<b>7</b>	4386086,26	4933235,14
<b>8</b>	4386129,56	4933219,4



9	4386154,25	4933190,07
10	4386153,68	4933188,44
11	4386147,01	4933169,76
12	4386066,16	4933194,03
13	4386025,46	4933206,24
14	4386015,48	4933209,54
15	4385999,07	4933214,94
16	4385997,269	4933215,577
17	4385997,27	4933215,58
18	4386000,87	4933225,86
контур 3		
1	4386410,56	4933108,37
2	4386378,95	4933114,3
3	4386321	4933126,62
4	4386273,2	4933142,86
контур 4		
1	4386337,15	4933152,75
2	4386374,92	4933139,9
3	4386415,27	4933126,1
<b>участок 01.8</b>		
контур 1		
1	4384852,48	4933110,76
2	4384865,5	4933092,91
3	4384876,53	4933075,17
контур 2		
1	4384878,915	4932983,995
2	4384899,8	4933021,56
3	4384904,63	4933034,97
4	4384908,54	4933040,42
5	4384914	4933059,4
6	4384919,22	4933081,24
контур 3		
1	4384882,165	4933086,755
2	4384891,46	4933068,32
3	4384896,72	4933069,34
4	4384901,18	4933101,24

5	4384897,474	4933105,056
<b>участок 01.9</b>		
1	4388474,35	4933211,87
2	4388477,541	4933216,222
3	4388489,003	4933222,891
4	4388497,888	4933226,023
5	4388508,369	4933226,615
6	4388516,719	4933225,009
7	4388521,046	4933223,116
8	4388521,097	4933223,09
9	4388520,048	4933221,082
<b>участок 01.10</b>		
контур 1		
1	4387622,94	4921014,91
2	4387627,92	4921007,23
3	4387630,4	4921003,47
контур 2		
1	4387594	4921059,99
2	4387610,27	4921041,56
3	4387611,24	4921042,42
4	4387614,69	4921038,52
5	4387613,71	4921037,66
6	4387624,08	4921025,94
7	4387617,25	4921021,25
8	4387591,04	4921057,87
9	4387594	4921059,99
<b>участок 01.11</b>		
1	4386919,58	4922733,48
2	4386902,3	4922738,11
3	4386878,82	4922738,24
4	4386853,41	4922732,26
5	4386846,87	4922732,35
6	4386827,28	4922729,56
7	4386820,22	4922729,21
8	4386802,879	4922728,16
9	4386803,14	4922727,46
10	4386799,15	4922727,21

11	4386763,69	4922722,28
12	4386748,75	4922723,97
13	4386706,48	4922714,02
14	4386707,12	4922711,92
15	4386679,45	4922704,7
16	4386660,52	4922699,76
17	4386662,86	4922690,626
18	4386700,79	4922698,78
19	4386714,29	4922702,21
20	4386714,01	4922704
21	4386735,13	4922709
22	4386752,74	4922712,51
23	4386761,26	4922712,21
24	4386808,62	4922717,97
25	4386808,56	4922722,47
26	4386842,91	4922724,73
27	4386850,29	4922726,11
28	4386879,59	4922731,98
29	4386886,83	4922732,02
30	4386907,26	4922729,67
31	4386936,04	4922725,41
<b>участок 01.12</b>		
контур 1		
1	4389486,98	4921877,46
2	4389482,27	4921878,44
3	4389460,75	4921889,48
4	4389453,27	4921894,45
5	4389449,88	4921896,98
6	4389442,07	4921900,7
7	4389437,15	4921903,16
8	4389431,57	4921907,61
9	4389427,72	4921910,24
контур 2		
1	4389432,901	4921896,941
2	4389447,37	4921890,08
3	4389464,97	4921878
4	4389467,51	4921876,15

5	4389471,18	4921872,95
6	4389473,3	4921871,695
контур 3		
1	4389485,67	4921767,61
2	4389484,449	4921742,948
3	4389498,67	4921752,21
4	4389508,73	4921759
5	4389513,47	4921762,2
6	4389528,742	4921773,575
7	4389538,173	4921783,971
8	4389542,09	4921794,2
9	4389542,95	4921796,2
10	4389543,49	4921800,99
11	4389543,13	4921807,8
12	4389544,689	4921817,579
13	4389540,84	4921853,4
14	4389527,02	4921856,6
15	4389503,49	4921863,46
16	4389488,37	4921867,6
17	4389484,35	4921867,82
контур 4		
1	4389613,227	4921803,756
2	4389610,36	4921803,3
3	4389576,01	4921792,94
4	4389573,674	4921807,065
5	4389559,38	4921788,16
6	4389553,99	4921785,67
7	4389551,07	4921784,03
8	4389547,29	4921781,73
9	4389545,68	4921782,77
10	4389550,35	4921794,3
11	4389551,15	4921800,74
12	4389550,379	4921814,443
13	4389549,69	4921826,54
14	4389548,64	4921844,97
15	4389548,535	4921849,646
16	4389550,096	4921852,171

<b>ГАГАИРИНСКИЙ РАЙОН</b>		
<b>участок 02.1</b>		
контур 1		
<b>1</b>	4379146,75	4932553,63
<b>2</b>	4379144,19	4932556,9
<b>3</b>	4379147,58	4932559,36
<b>4</b>	4379152,73	4932562,8
<b>5</b>	4379161,588	4932567,902
контур 2		
<b>1</b>	4379074,49	4932323,28
<b>2</b>	4379072,09	4932320,82
<b>3</b>	4379070,92	4932302,34
<b>4</b>	4379077,27	4932302,3
<b>5</b>	4379077,58	4932295,61
<b>6</b>	4379070,82	4932295,74
<b>7</b>	4379069,7	4932277,57
<b>8</b>	4379097,328	4932281,867
контур 3		
<b>1</b>	4379094,609	4932053,623
<b>2</b>	4379097,01	4932056,59
<b>3</b>	4379101,71	4932060,47
<b>4</b>	4379118,23	4932073,94
<b>5</b>	4379129,56	4932082,3
<b>6</b>	4379147,34	4932095,74
<b>7</b>	4379156,25	4932100,74
<b>8</b>	4379166,86	4932105,12
<b>9</b>	4379173,54	4932107,45
<b>10</b>	4379180,6	4932109,42
<b>11</b>	4379191	4932111,9
<b>12</b>	4379196,65	4932113,07
<b>13</b>	4379221,31	4932117,48
<b>14</b>	4379230,95	4932119,73
<b>15</b>	4379267,07	4932127,59
<b>16</b>	4379270,96	4932129,51
<b>17</b>	4379286,24	4932139,29
<b>18</b>	4379293,56	4932144,01
<b>19</b>	4379296,84	4932145,68

20	4379299,85	4932146,82
21	4379302,5	4932147,76
22	4379304,8	4932147,93
23	4379307,14	4932147,55
24	4379312,58	4932146,34
25	4379316,92	4932146,1
26	4379325,06	4932147,69
27	4379327,77	4932150,79
28	4379330,3	4932154,54
29	4379332,18	4932156,34
30	4379334,37	4932157,01
31	4379337,23	4932157,24
32	4379339,49	4932156,61
33	4379341,11	4932155,97
34	4379350,93	4932150,96
35	4379360,02	4932147,79
36	4379366,99	4932149,17
37	4379370,96	4932149,85
38	4379376,86	4932150,88
39	4379380,74	4932151,85
40	4379380,03	4932157,85
41	4379384,09	4932156,42
42	4379410,66	4932159,48
43	4379420,705	4932154,551
44	4379424,58	4932152,65
45	4379426,458	4932151,769
46	4379438,64	4932150,63
47	4379466,99	4932146,45
48	4379486,89	4932142,63
49	4379513,24	4932136,19
50	4379518,24	4932134,92
51	4379519,5	4932140,16
52	4379525,33	4932138,76
53	4379524,05	4932133,43
54	4379544,431	4932128,23
55	4379574,5	4932131,04
56	4379582,82	4932134,18

57	4379603,67	4932142,76
58	4379657,48	4932167,01
59	4379656,99	4932174,63
60	4379654,06	4932219,14
61	4379653,94	4932221,13
62	4379653,54	4932227,22
63	4379643,9	4932234,02
64	4379624,66	4932247,59
65	4379627,15	4932250,72
66	4379620,84	4932256,34
67	4379619,24	4932257,77
68	4379595,69	4932278,74
69	4379598,423	4932290,783
70	4379600,79	4932301,21
71	4379607,17	4932305,76
72	4379608,582	4932307,515
контур 4		
1	4379404,966	4932104,487
2	4379403,58	4932105,36
3	4379401,8	4932106,76
4	4379382,43	4932109,68
5	4379378,81	4932110,69
6	4379375,19	4932111,7
7	4379372,46	4932112,5
8	4379365,7	4932114,39
9	4379365,04	4932111,74
10	4379356,42	4932107,56
11	4379359,74	4932101,33
12	4379339,06	4932100,82
13	4379330,28	4932104,37
14	4379322,32	4932100,7
15	4379266,87	4932086,64
16	4379234,97	4932079,4
17	4379222,33	4932076,37
18	4379201,01	4932068,8
19	4379188,82	4932063,41
20	4379173,41	4932055,23

21	4379166,48	4932051,03
22	4379154,54	4932043,09
23	4379141,42	4932032,94
24	4379130,49	4932023,31
25	4379124,29	4932017,25
26	4379122,83	4932015,73
27	4379126,48	4932009,86
28	4379121,33	4932006,63
29	4379109,01	4931989,33
30	4379103,06	4931982,11
31	4379099,31	4931974,11
32	4379102,62	4931969,62
<b>контур 5</b>		
1	4379420,518	4932113,675
2	4379424,14	4932113,56
3	4379426,4	4932112,18
4	4379455,38	4932108,44
5	4379458,063	4932109,836
<b>участок 02.2</b>		
координаты отсутствуют		
<b>участок 02.3</b>		
1	4378125,456	4930531,304
2	4378124,74	4930533,17
3	4378156,68	4930544,14
4	4378172,26	4930549,25
5	4378172,8	4930549,409
6	4378174,849	4930543,602
7	4378177,88	4930535,01
8	4378188,955	4930537,085
9	4378204,89	4930544,09
10	4378217,44	4930547,31
11	4378234,54	4930551,08
12	4378253,64	4930555,25
13	4378252,636	4930557,378
14	4378277,715	4930569,215
<b>участок 02.4</b>		
контур 1		



1	4378437,863	4930556,115
2	4378433,21	4930560,4
3	4378427,48	4930570,3
4	4378421,51	4930582,05
5	4378425,77	4930584,1
6	4378433,42	4930597,36
7	4378507,01	4930631,63
8	4378527,05	4930641,09
9	4378528,02	4930641,12
10	4378525,51	4930646,46
11	4378609,514	4930686,912
12	4378608,01	4930689,75
13	4378617,34	4930694,17
14	4378691,9	4930729,52
15	4378690,77	4930731,83
16	4378701,29	4930736,42
17	4378710,15	4930740,26
18	4378723,92	4930746,23
19	4378737,68	4930752,19
20	4378745,47	4930755,84
21	4378750,4	4930758,15
22	4378749,08	4930760,09
23	4378752,55	4930762,44
24	4378752,98	4930761,77
25	4378759,83	4930766,67
26	4378762,11	4930763,63
27	4378772,64	4930768,56
28	4378777,04	4930770,66
29	4378778,93	4930771,56
30	4378780,31	4930768,6
31	4378781,63	4930768,32
32	4378792,206	4930746,128
33	4378805,45	4930752,44
34	4378810,68	4930742,27
35	4378818,25	4930726,98
36	4378829,25	4930703,74
37	4378828,61	4930703,44

38	4378836,87	4930686,29
39	4378851,68	4930654,88
40	4378869,74	4930617,3
41	4378888,25	4930578,83
42	4378906,06	4930541,36
43	4378905,87	4930537,67
44	4378905,83	4930531,34
45	4378905,56	4930523,36
46	4378902,58	4930433,83
47	4378901,03	4930404,77
48	4378900,5	4930389,86
49	4378898,78	4930341,9
50	4378895,54	4930233,35
51	4378894,16	4930182,19
52	4378876,82	4930162,33
53	4378814,9	4930125,15
54	4378755,33	4930088,11
55	4378740,69	4930075,1
56	4378702,03	4930043,61
57	4378681,15	4930055,82
контур 2		
1	4378484,83	4930061,37
2	4378487,83	4930062,07
3	4378494,95	4930047,28
4	4378535,24	4929963,57
5	4378660,38	4930020,72
6	4378661,39	4930023,01
контур 3		
1	4378946,573	4930843,274
2	4378942,965	4930858,363
3	4378941,67	4930874,47
4	4378943,84	4930886,41
5	4378943,47	4930892,28
6	4378931,05	4930906,7
7	4378927,875	4930909,875
8	4378921,77	4930909,53
9	4378918,85	4930909,43

10	4378878,86	4930908,05
11	4378854,93	4930907,28
12	4378855,07	4930902,4
13	4378855,96	4930871,2
14	4378859,01	4930854,9
15	4378885,73	4930856
16	4378904,948	4930856,8
<b>участок 02.5</b>		
контур 1		
1	4378972,49	4930068,04
2	4378985,41	4930087,11
3	4379002,27	4930109,3
4	4379024,67	4930134,34
5	4379042,119	4930144,741
6	4379066,28	4930157,57
7	4379087,79	4930167,93
8	4379107,97	4930179,11
<b>участок 02.6</b>		
контур 1		
1	4379103,85	4929131,59
2	4379110,294	4929117,987
3	4379110,3	4929117,99
4	4379114,16	4929119,73
5	4379118,98	4929121,87
6	4379125,59	4929124,34
7	4379133,74	4929126,85
8	4379156,304	4929127,158
9	4379356,68	4929122,2
контур 2		
1	4379011,608	4929016,303
2	4379004,805	4929040,33
3	4379007,894	4929045,561
4	4379044,361	4929061,665
5	4379078,8	4929074,82
6	4379114,26	4929091,41
7	4379113,57	4929092,54
8	4379120,57	4929095,34

9	4379138,16	4929097,29
10	4379155,96	4929097,16
11	4379338,88	4929094,3
12	4379348,93	4929093,58
13	4379374,76	4929093,2
14	4379379,235	4929092,681
<b>участок 02.7</b>		
контур 1		
1	4378403,206	4927674,925
2	4378403,2	4927674,93
3	4378387,67	4927680,15
4	4378369,04	4927687,04
5	4378348,22	4927695,08
6	4378348,3	4927695,27
7	4378329,68	4927702,6
8	4378311,3	4927709,71
9	4378283,24	4927718,27
10	4378255,55	4927726,91
11	4378256,87	4927732,6
12	4378238,14	4927738,66
13	4378218,02	4927745,11
14	4378224,74	4927780,16
15	4378226,37	4927788,26
16	4378203,49	4927794,36
17	4378182,06	4927801,11
18	4378161,74	4927808,05
19	4378155,79	4927810,2
20	4378143,29	4927814,23
21	4378123,51	4927819,83
22	4378124,94	4927846,76
23	4378126,14	4927870,95
24	4378126,14	4927870,953
контур 2		
1	4378626,57	4927720,55
2	4378632,09	4927694,07
3	4378633,04	4927689,5
4	4378636,97	4927670,39

5	4378630,97	4927660,19
6	4378621,5	4927650,13
7	4378618,85	4927646,2
8	4378602,91	4927625,79
9	4378601,54	4927624,01
10	4378590,1	4927609,44
11	4378573,67	4927624,42
12	4378576,36	4927627,95
13	4378539,79	4927652,37
14	4378547,24	4927665,89
15	4378527,87	4927665,42
16	4378515,56	4927662,96
17	4378457,34	4927682,66
18	4378463,68	4927700,71
19	4378467,9	4927699,22
20	4378470,875	4927704,075
21	4378449,258	4927710,759
22	4378444,535	4927713,404
контур 3		
1	4378628,7	4927643,37
2	4378625,47	4927642,77
3	4378631,9	4927613,14
4	4378638,44	4927583
5	4378645,05	4927552,57
6	4378651,75	4927521,69
7	4378658,1	4927492,49
8	4378664,14	4927464,66
9	4378671,04	4927432,64
10	4378675,38	4927412,38
11	4378682,4	4927380,05
12	4378688,1	4927363,52
13	4378692,79	4927349,97
контур 4		
1	4378697,31	4927336,95
2	4378696,579	4927336,063
3	4378699,389	4927334,331
4	4378718,153	4927324,758

5	4378723,891	4927322,269
6	4378732,452	4927317,455
7	4378740,342	4927313,539
8	4378748,52	4927310,17
9	4378757,73	4927331,68
10	4378752,76	4927347,47
11	4378744,47	4927373,73
<b>участок 02.8</b>		
1	4377517,45	4932341,73
2	4377511,63	4932341,25
3	4377515,36	4932327,78
4	4377521,39	4932271,31
5	4377528,04	4932184,16
6	4377535,33	4932075,82
7	4377537,6	4932075,66
8	4377537,75	4932071,89
9	4377540,44	4932071,94
10	4377540,51	4932067,19
11	4377535,76	4932067,02
12	4377536,61	4932047,73
13	4377516,47	4932018,89
14	4377509,93	4932010,76
15	4377494,07	4931994,22
16	4377387,68	4931881,13
17	4377369,51	4931866,07
<b>участок 02.9</b>		
контур 1		
1	4376525,2	4927796,03
2	4376521,53	4927792,17
3	4376515,28	4927793,34
4	4376505,86	4927795,1
5	4376498,55	4927796,28
6	4376506,76	4927805,18
7	4376531,55	4927830,36
8	4376525,05	4927834,68
9	4376534,06	4927847,02
10	4376530,01	4927849,66

11	4376528,538	4927853,92
12	4376526,13	4927854,54
13	4376495,58	4927897,46
14	4376497,01	4927898,43
15	4376481,97	4927919,78
16	4376460,02	4927915,44
17	4376454,62	4927916,38
18	4376451,65	4927916,89
19	4376430,11	4927890,14
20	4376340,6	4927924,38
21	4376320,8	4927883,65
22	4376250,15	4927847,89
23	4376234,32	4927836,74
24	4376216,01	4927822,82
25	4376192,65	4927804,9
26	4376169,13	4927787,18
27	4376141,89	4927766,31
28	4376118,19	4927749,09
29	4376120,69	4927745,99
30	4376121,7	4927744,75
31	4376114,01	4927737,76
32	4376099,64	4927724,7
33	4376093,8	4927718,27
34	4376087,48	4927708,28
35	4376080,92	4927699,94
36	4376064,22	4927678,69
37	4376063,34	4927671,51
38	4376101,96	4927621,23
39	4376070,746	4927624,035
40	4376061,56	4927606,8
41	4376043,24	4927575,34
42	4376032,83	4927558,26
43	4376020,35	4927537,79
44	4376020,05	4927537,98
45	4376003,49	4927510,84
46	4375991,61	4927493,08
47	4375979,87	4927457,5

48	4375971,29	4927459,39
49	4375964,56	4927457,79
50	4375962,73	4927436,89
51	4375960,12	4927407,06
52	4375949,719	4927418,609
53	4375940,98	4927410,051
54	4375945,77	4927405,16
55	4375924,01	4927386,56
56	4375919,127	4927381,859
контур 2		
1	4376515,81	4927785,73
2	4376487,92	4927789,93
3	4376469,1	4927790,35
4	4376461,53	4927788,7
5	4376461,51	4927788,72
6	4376401,15	4927775,56
7	4376392,01	4927779,33
8	4376361,35	4927780,44
9	4376331,18	4927775,13
10	4376302,62	4927764,11
11	4376291,7	4927759,13
12	4376266,42	4927744,05
13	4376242,41	4927722,97
14	4376221,05	4927699,55
15	4376219,13	4927695,59
16	4376203,21	4927672,44
17	4376191,17	4927653,08
18	4376175,86	4927628,44
19	4376144,99	4927579,79
20	4376142,94	4927576,03
21	4376140,3	4927571,47
22	4376129,67	4927554,52
23	4376118,75	4927537,45
24	4376108	4927520,58
25	4376097,07	4927503,82
26	4376091,33	4927494,33
27	4376080,7	4927477,33



28	4376070,09	4927460,05
29	4376059,64	4927443,01
30	4376049,08	4927426,01
31	4376038,38	4927409,1
32	4376033,81	4927404,2
33	4376020,51	4927383,09
34	4376010,82	4927367,91
35	4376027,43	4927349,91
36	4376040,36	4927335,44
37	4376037,5	4927330,97
38	4376045,63	4927322,11
39	4376064,04	4927302,77
40	4376051,58	4927294,43
41	4376031,74	4927276,55
42	4376026,321	4927270,864
контур 3		
1	4376133,561	4927204,198
2	4376141,48	4927216,58
контур 4		
1	4376259,92	4927394,04
2	4376262,514	4927385,633
3	4376234,643	4927341,911
4	4376221,694	4927320,673
5	4376163,038	4927230,933
6	4376148,835	4927209,861
7	4376146,47	4927211,34
контур 5		
1	4376251,958	4927399,077
2	4376257,685	4927407,735
контур 6		
1	4376282,537	4927445,318
2	4376288,758	4927455,216
контур 7		
1	4376354,62	4927553,15
2	4376361,84	4927564,42
контур 8		
1	4376430,39	4927673,63

2	4376436,817	4927683,703
<b>участок 02.10</b>		
Координаты отсутствуют		
<b>участок 02.11</b>		
1	4376941,515	4929241,394
2	4376936,56	4929241,62
3	4376936,86	4929226,24
4	4376936,99	4929220,23
5	4376937,12	4929213,01
6	4376937,71	4929183,21
7	4376941,8	4929178,35
8	4376962,03	4929193,3
9	4376979,52	4929206,23
10	4376979,52	4929206,27
11	4377006,136	4929225,92
<b>участок 02.12</b>		
1	4377489,19	4929430,61
2	4377559,69	4929466,68
3	4377574,34	4929474,34
4	4377604,98	4929493,25
5	4377636,8	4929513,62
6	4377662,1	4929529,81
<b>участок 02.13</b>		
контур 1		
1	4377851,368	4929998,76
2	4377838,9	4930027,86
3	4377832,31	4930028,32
4	4377824,4	4930022,52
5	4377818,29	4930010,55
6	4377815,66	4929998,13
7	4377817,84	4929990,97
8	4377815,907	4929990,579
контур 2		
1	4377792,319	4929854,97
2	4377796,2	4929839,43
3	4377802,27	4929842,12
4	4377813,46	4929773,78

5	4377815,285	4929764,51
6	4377819,03	4929764,77
7	4377823,21	4929765,06
8	4377827,224	4929731,487
<b>участок 02.14</b>		
контур 1		
1	4376926,434	4929693,143
2	4376928,73	4929699,62
3	4376925,88	4929724,15
4	4376921,67	4929760,37
5	4376920,94	4929771,33
6	4376918,75	4929793,81
7	4376916,66	4929809,13
8	4376949,93	4929813,19
9	4377020,62	4929820,22
10	4377032,89	4929821,5
11	4377057,92	4929824,23
12	4377080,57	4929827,46
13	4377100,13	4929830,25
14	4377109,63	4929831,6
15	4377110,77	4929824,58
16	4377111,81	4929817,38
17	4377112,85	4929810,13
18	4377114,21	4929800,72
19	4377114,84	4929793,26
20	4377115,74	4929783,01
21	4377116,41	4929775,34
22	4377117,06	4929767,79
23	4377117,62	4929761,29
24	4377118,01	4929757,86
25	4377118,5	4929752,86
26	4377119,28	4929745,27
27	4377119,99	4929737,63
28	4377120,54	4929732,55
29	4377120,92	4929730
30	4377121,61	4929727,51
31	4377123,77	4929720,21

32	4377125,23	4929715,31
33	4377126,6	4929710,47
34	4377128,05	4929705,51
35	4377132,13	4929691,3
36	4377138,96	4929674,72
37	4377138,36	4929674,666
контур 2		
1	4377229,67	4929937,54
2	4377226,38	4929901,38
3	4377222,85	4929880,35
4	4377214,77	4929832,15
5	4377211,08	4929832,15
6	4377196,82	4929812,48
7	4377190,49	4929802,34
8	4377176,26	4929786,17
9	4377162,4	4929778,72
10	4377150,329	4929770,044
11	4377150,94	4929767,69
12	4377164,06	4929715,54
13	4377180,43	4929676,41
14	4377199,51	4929641,2
15	4377201,9	4929636,34
16	4377237,24	4929661,72
17	4377243,74	4929667,76
18	4377247,52	4929673,8
19	4377249,03	4929680,75
20	4377244,43	4929704,68
21	4377242,708	4929711,306
22	4377252,59	4929714,72
23	4377257,08	4929712,5
24	4377279,43	4929701,42
25	4377288,29	4929700,59
контур 3		
1	4377137,08	4929896,27
2	4377136,42	4929887,04
3	4377133,84	4929871,12
4	4377154,79	4929867,76

5	4377178,79	4929865,875
6	4377179,49	4929874,79
7	4377179,64	4929886,5
8	4377177,68	4929909,052
9	4377186,49	4929943,2
контур 4		
1	4377169,85	4929989,53
2	4377178,44	4929990,36
3	4377196,56	4929981,79
4	4377200,6	4929976,51
<b>участок 02.15</b>		
контур 1		
1	4377254,65	4930137,09
2	4377252,36	4930139,3
3	4377247,11	4930149,27
4	4377242,68	4930157,69
5	4377243,93	4930162,817
6	4377244,46	4930164,99
7	4377270,097	4930179,162
контур 2		
1	4377312,008	4930112,872
2	4377284,83	4930096,6
3	4377277,3	4930100,62
4	4377266,74	4930109,01
5	4377305,26	4930137,41
6	4377307,54	4930134,14
7	4377342,64	4930165,49
<b>участок 02.16</b>		
контур 1		
1	4377325,4	4930912,32
2	4377335,84	4930901,05
3	4377336,7	4930899,89
4	4377341,4	4930895,27
5	4377341,78	4930895,68
6	4377345,84	4930891,32
7	4377347,07	4930892,62
8	4377356,72	4930882,82

9	4377365,271	4930866,041
10	4377361,82	4930863,83
11	4377373,44	4930850,01
12	4377373,64	4930849,57
13	4377376,77	4930834,06
14	4377379,27	4930827,58
15	4377384,64	4930810,82
16	4377387,67	4930798,81
17	4377387,32	4930792,77
18	4377382,72	4930792,96
19	4377380,58	4930778,25
20	4377378,62	4930764,81
21	4377376,54	4930750,53
22	4377370,16	4930737,76
23	4377363,8	4930725
24	4377357,34	4930712,06
25	4377357,38	4930712,04
26	4377351,72	4930700,71
27	4377352,02	4930700,58
28	4377346,03	4930688,5
29	4377339,93	4930677,14
30	4377333,35	4930663,96
31	4377326,46	4930650,13
32	4377319,65	4930636,47
33	4377319,44	4930636,06
34	4377316,89	4930630,95
35	4377312,92	4930622,99
36	4377315,118	4930622,076
37	4377307,46	4930606,869
38	4377305,386	4930607,59
контур 2		
1	4377407,643	4930838,073
2	4377409,27	4930819,35
3	4377411,31	4930809,92
4	4377409,802	4930796,766
5	4377405,047	4930777,101
6	4377399,888	4930757,532

7	4377395,465	4930744,442
8	4377387,765	4930723,929
9	4377379,875	4930705,397
10	4377371,81	4930687,185
11	4377363,327	4930669,294
12	4377353,868	4930649,864
13	4377343,44	4930631,85
14	4377333,578	4930611,176
15	4377333,48	4930611,22
контур 3		
1	4377397,46	4930887,04
2	4377403,75	4930867,56
3	4377406,83	4930847,64
контур 4		
1	4377436,46	4930899,05
2	4377441,295	4930900,175
3	4377445,66	4930881,42
4	4377447,38	4930881,91
5	4377452,05	4930861,08
6	4377459,8	4930838,96
7	4377464,62	4930817,088
8	4377468,08	4930789,24
9	4377467,46	4930775,84
10	4377467,54	4930774,23
11	4377466,99	4930766,14
12	4377467,85	4930765,98
13	4377460,86	4930746,28
14	4377453,512	4930723,698
15	4377451,552	4930718,257
16	4377445,19	4930721,77
17	4377437,13	4930703,01
18	4377437,192	4930701,815
19	4377429,44	4930683,1
20	4377420,75	4930665,13
21	4377412,574	4930648,24
22	4377411,04	4930648,66
23	4377403,71	4930630,1

24	4377402,89	4930628,03
25	4377394,44	4930606,67
<b>участок 02.17</b>		
контур I		
1	4376550,59	4932625,4
2	4376563,55	4932600,59
3	4376577,39	4932571,8
4	4376606,93	4932587,37
5	4376626,84	4932597,86
6	4376641,25	4932612,44
7	4376655,8	4932627,17
8	4376670,38	4932641,95
9	4376682,19	4932657,81
10	4376680,47	4932646,71
11	4376679,19	4932640,96
12	4376677,89	4932635,19
13	4376669,38	4932620,25
14	4376650,91	4932610,44
15	4376623,43	4932577,72
16	4376619,98	4932567,8
17	4376614,28	4932565,65
18	4376581,718	4932551,423
19	4376607,58	4932495,55
<b>участок 02.18</b>		
1	4374368,38	4929699,29
2	4374366,2	4929702,37
3	4374357,44	4929696,16
4	4374354,82	4929699,69
5	4374354,16	4929701,64
6	4374354,64	4929703,79
7	4374355,27	4929704,62
8	4374411,23	4929746,86
9	4374438,88	4929708,66
10	4374382,98	4929665,99
11	4374380,38	4929666,37
12	4374378,51	4929667,74
13	4374363,43	4929688,09



<b>14</b>	4374372,009	4929694,167
<b>15</b>	4374368,38	4929699,29
<b>ЛЕНИНСКИЙ РАЙОН</b>		
<b>участок 03.1</b>		
<b>1</b>	4381466,45	4933904,35
<b>2</b>	4381466,23	4933904,1
<b>3</b>	4381465,23	4933900,2
<b>4</b>	4381465,27	4933899,45
<b>5</b>	4381470,215	4933900,095
<b>участок 03.2</b>		
<b>контур 1</b>		
<b>1</b>	4381536,51	4933249,9
<b>2</b>	4381536,53	4933261,07
<b>3</b>	4381543,35	4933264,72
<b>4</b>	4381549,12	4933263,02
<b>5</b>	4381555,44	4933255,51
<b>6</b>	4381586,86	4933229,9
<b>7</b>	4381588,67	4933222,33
<b>8</b>	4381590,26	4933215,74
<b>9</b>	4381590,95	4933212,59
<b>10</b>	4381592,39	4933206,06
<b>11</b>	4381592,8	4933204,2
<b>12</b>	4381599,09	4933176,25
<b>13</b>	4381603,404	4933157,987
<b>14</b>	4381603,99	4933158,14
<b>15</b>	4381605,2	4933153,31
<b>16</b>	4381610,59	4933131,47
<b>17</b>	4381611,28	4933131,53
<b>18</b>	4381614,78	4933118,13
<b>19</b>	4381612,954	4933117,587
<b>20</b>	4381615,12	4933109,02
<b>21</b>	4381616,226	4933105,092
<b>22</b>	4381616,93	4933105,29
<b>23</b>	4381618,89	4933098,41
<b>24</b>	4381619,162	4933097,232
<b>контур 2</b>		
<b>1</b>	4381619,35	4933258,5

2	4381622,98	4933259,57
3	4381611,218	4933332,708
<b>участок 03.3</b>		
1	4381199,506	4933265,775
2	4381201,887	4933268,722
3	4381229,28	4933246,59
4	4381227,68	4933244,49
<b>участок 03.4</b>		
контур 1		
1	4380727,81	4933199,74
2	4380740,11	4933199,01
3	4380749,78	4933197,29
4	4380764,07	4933193,29
5	4380777,19	4933190,33
6	4380777,9	4933190,18
7	4380782,2	4933189,23
8	4380808,69	4933183,53
9	4380821,36	4933167,99
10	4380842,83	4933142,22
11	4380865,73	4933111,4
контур 2		
1	4380830,261	4933247,59
2	4380829,61	4933246,01
3	4380828,6	4933243,3
4	4380828,017	4933241,374
контур 3		
1	4380845,157	4933288,858
2	4380846,48	4933295,05
3	4380852,7	4933312,14
4	4380853,94	4933312,39
5	4380855,1	4933312,33
6	4380859,73	4933310,83
7	4380870,98	4933307,62
8	4380882,61	4933303,77
9	4380890,69	4933301,02
10	4380896,29	4933299,15
11	4380908,26	4933294,78

12	4380912,35	4933293,99
13	4380921,45	4933290,36
14	4380923,14	4933288,66
15	4380957,89	4933274,63
16	4380957,99	4933271,34
17	4380944,1	4933244,77
18	4380942,15	4933242,42
19	4380941,2	4933240,81
20	4380938,88	4933237,95
21	4380937,22	4933235,15
22	4380927,14	4933217,23
23	4380908,83	4933185,62
24	4380906,62	4933181,81
25	4380895,44	4933169,09
26	4380889,47	4933173,03
27	4380878,56	4933180,78
28	4380859,575	4933194,67
контур 4		
1	4380977,42	4933261,46
2	4380982,94	4933258,86
3	4380985,74	4933257,14
4	4381000,37	4933247,71
5	4381003,04	4933245,74
6	4381015,6	4933237,77
7	4381016,91	4933236,95
8	4381020,49	4933234,62
9	4381022,33	4933233,26
10	4381025,37	4933231,28
11	4381027,3	4933230,25
12	4381038,53	4933223,07
13	4381044,79	4933219,36
14	4381047,45	4933217,51
15	4381051,62	4933213,96
16	4381056,81	4933211,32
17	4381057,96	4933210,51
18	4381061,14	4933205,46
19	4381061,35	4933204,37

<b>20</b>	4381059,28	4933201,7
<b>21</b>	4381058,48	4933202,27
<b>22</b>	4381042,43	4933179,94
<b>23</b>	4381039,71	4933176,58
<b>24</b>	4381035,53	4933171
<b>25</b>	4381033,04	4933167,59
<b>26</b>	4381026,96	4933158,74
<b>контур 5</b>		
<b>1</b>	4380922,863	4933188,149
<b>2</b>	4380902,44	4933159,84
<b>3</b>	4380955,55	4933119,94
<b>участок 03.5</b>		
<b>контур 1</b>		
<b>1</b>	4383767,06	4926812,34
<b>2</b>	4383767,15	4926812,44
<b>3</b>	4383785,65	4926822,92
<b>4</b>	4383804,43	4926833,54
<b>5</b>	4383782,71	4926871,21
<b>6</b>	4383761,37	4926908,24
<b>7</b>	4383753,18	4926922,45
<b>8</b>	4383751,18	4926925,24
<b>9</b>	4383738,56	4926946,96
<b>10</b>	4383718,8	4926938,03
<b>11</b>	4383699,218	4926929,184
<b>контур 2</b>		
<b>1</b>	4383591,921	4926713,214
<b>2</b>	4383592,03	4926713,28
<b>3</b>	4383618,63	4926728,34
<b>4</b>	4383646,22	4926743,96
<b>5</b>	4383712,361	4926781,409
<b>6</b>	4383736,06	4926794,83
<b>7</b>	4383760,2	4926808,5
<b>8</b>	4383760,339	4926808,577
<b>контур 3</b>		
<b>1</b>	4383623,68	4926641,27
<b>2</b>	4383623,77	4926641,38
<b>3</b>	4383605,28	4926673,84

4	4383587,01	4926705,93
5	4383586,944	4926706,062
контур 4		
1	4383655,43	4926479,63
2	4383655,55	4926479,69
3	4383679,35	4926491,59
4	4383702,5	4926503,17
5	4383683,47	4926536,58
6	4383673,8	4926553,56
7	4383664,67	4926569,58
8	4383646,09	4926602,19
9	4383627,74	4926634,42
10	4383627,58	4926634,51
<b>участок 03.6</b>		
контур 1		
1	4380204,53	4932464,284
2	4380230,494	4932478,792
3	4380228,383	4932482,481
контур 2		
1	4380245,363	4932522,326
2	4380250,258	4932524,567
3	4380255,339	4932527,421
4	4380257,19	4932534,77
5	4380256,462	4932535,79
<b>участок 03.7</b>		
1	4381588,963	4933502,575
2	4381589,88	4933501,81
3	4381605,06	4933489
4	4381613,39	4933481,34
5	4381651,88	4933449,57
6	4381651,2	4933448,74
7	4381659,06	4933442,09
8	4381662,79	4933437,91
9	4381669,56	4933432,26
10	4381663,09	4933424,15
11	4381669,28	4933418,92
12	4381658,692	4933406,621

<b>участок 03.8</b>		
<b>1</b>	4380254,957	4932142,687
<b>2</b>	4380255,04	4932142,7
<b>3</b>	4380252,24	4932175,15
<b>4</b>	4380251,583	4932182,614
<b>участок 03.9</b>		
<b>контур 1</b>		
<b>1</b>	4379146,75	4932553,63
<b>2</b>	4379144,19	4932556,9
<b>3</b>	4379147,58	4932559,36
<b>4</b>	4379152,73	4932562,8
<b>5</b>	4379161,588	4932567,902
<b>контур 2</b>		
<b>1</b>	4379074,49	4932323,28
<b>2</b>	4379072,09	4932320,82
<b>3</b>	4379070,92	4932302,34
<b>4</b>	4379077,27	4932302,3
<b>5</b>	4379077,58	4932295,61
<b>6</b>	4379070,82	4932295,74
<b>7</b>	4379069,7	4932277,57
<b>8</b>	4379097,328	4932281,867
<b>контур 3</b>		
<b>1</b>	4379094,609	4932053,623
<b>2</b>	4379097,01	4932056,59
<b>3</b>	4379101,71	4932060,47
<b>4</b>	4379118,23	4932073,94
<b>5</b>	4379129,56	4932082,3
<b>6</b>	4379147,34	4932095,74
<b>7</b>	4379156,25	4932100,74
<b>8</b>	4379166,86	4932105,12
<b>9</b>	4379173,54	4932107,45
<b>10</b>	4379180,6	4932109,42
<b>11</b>	4379191	4932111,9
<b>12</b>	4379196,65	4932113,07
<b>13</b>	4379221,31	4932117,48
<b>14</b>	4379230,95	4932119,73
<b>15</b>	4379267,07	4932127,59

16	4379270,96	4932129,51
17	4379286,24	4932139,29
18	4379293,56	4932144,01
19	4379296,84	4932145,68
20	4379299,85	4932146,82
21	4379302,5	4932147,76
22	4379304,8	4932147,93
23	4379307,14	4932147,55
24	4379312,58	4932146,34
25	4379316,92	4932146,1
26	4379325,06	4932147,69
27	4379327,77	4932150,79
28	4379330,3	4932154,54
29	4379332,18	4932156,34
30	4379334,37	4932157,01
31	4379337,23	4932157,24
32	4379339,49	4932156,61
33	4379341,11	4932155,97
34	4379350,93	4932150,96
35	4379360,02	4932147,79
36	4379366,99	4932149,17
37	4379370,96	4932149,85
38	4379376,86	4932150,88
39	4379380,74	4932151,85
40	4379380,03	4932157,85
41	4379384,09	4932156,42
42	4379410,66	4932159,48
43	4379420,705	4932154,551
44	4379424,58	4932152,65
45	4379426,458	4932151,769
46	4379438,64	4932150,63
47	4379466,99	4932146,45
48	4379486,89	4932142,63
49	4379513,24	4932136,19
50	4379518,24	4932134,92
51	4379519,5	4932140,16
52	4379525,33	4932138,76

53	4379524,05	4932133,43
54	4379544,431	4932128,23
55	4379574,5	4932131,04
56	4379582,82	4932134,18
57	4379603,67	4932142,76
58	4379657,48	4932167,01
59	4379656,99	4932174,63
60	4379654,06	4932219,14
61	4379653,94	4932221,13
62	4379653,54	4932227,22
63	4379643,9	4932234,02
64	4379624,66	4932247,59
65	4379627,15	4932250,72
66	4379620,84	4932256,34
67	4379619,24	4932257,77
68	4379595,69	4932278,74
69	4379598,423	4932290,783
70	4379600,79	4932301,21
71	4379607,17	4932305,76
72	4379608,582	4932307,515
контур 4		
1	4379404,966	4932104,487
2	4379403,58	4932105,36
3	4379401,8	4932106,76
4	4379382,43	4932109,68
5	4379378,81	4932110,69
6	4379375,19	4932111,7
7	4379372,46	4932112,5
8	4379365,7	4932114,39
9	4379365,04	4932111,74
10	4379356,42	4932107,56
11	4379359,74	4932101,33
12	4379339,06	4932100,82
13	4379330,28	4932104,37
14	4379322,32	4932100,7
15	4379266,87	4932086,64
16	4379234,97	4932079,4



17	4379222,33	4932076,37
18	4379201,01	4932068,8
19	4379188,82	4932063,41
20	4379173,41	4932055,23
21	4379166,48	4932051,03
22	4379154,54	4932043,09
23	4379141,42	4932032,94
24	4379130,49	4932023,31
25	4379124,29	4932017,25
26	4379122,83	4932015,73
27	4379126,48	4932009,86
28	4379121,33	4932006,63
29	4379109,01	4931989,33
30	4379103,06	4931982,11
31	4379099,31	4931974,11
32	4379102,62	4931969,62
<b>контур 5</b>		
1	4379420,518	4932113,675
2	4379424,14	4932113,56
3	4379426,4	4932112,18
4	4379455,38	4932108,44
5	4379458,063	4932109,836
<b>участок 03.10</b>		
<b>контур 1</b>		
1	4379439,34	4931299,09
2	4379453,585	4931298,575
3	4379465,421	4931301,582
4	4379485,47	4931309,42
5	4379498,56	4931309,69
6	4379511,71	4931308,2
7	4379526,442	4931302,059
8	4379533,68	4931298,79
9	4379536,8	4931300,45
<b>контур 2</b>		
1	4379546,96	4931264,36
2	4379541,886	4931278,071
3	4379523,02	4931285,81

4	4379506,22	4931292,465
5	4379496,447	4931296,336
6	4379484,231	4931294,896
7	4379481,156	4931292,374
8	4379477,44	4931287,68
<b>участок 03.11</b>		
контур 1		
1	4380963,994	4931806,905
2	4380963,76	4931800,92
3	4380963,09	4931795,46
4	4380961,02	4931785,42
5	4380959,36	4931779,13
6	4380954,07	4931762,27
контур 2		
1	4380964,81	4931785,81
2	4380960,82	4931771,97
3	4380959,6	4931768,02
4	4380957,93	4931762,67
5	4380957,62	4931761,51
<b>участок 03.12</b>		
контур 1		
1	4380755,4	4931726,81
2	4380756,71	4931719,29
3	4380755,47	4931708,42
4	4380779,323	4931703,17
5	4380783,14	4931702,33
6	4380781,36	4931693,98
7	4380778,98	4931694,44
8	4380777,004	4931686,855
9	4380758,07	4931614,18
10	4380753,41	4931593,09
11	4380746,88	4931567,98
12	4380745,829	4931563,319
13	4380779,07	4931555,82
14	4380776,34	4931544,4
15	4380776,1	4931544,47
16	4380775,36	4931541,85

17	4380777,28	4931541,31
18	4380774,76	4931531,74
19	4380773,81	4931527,82
20	4380766,16	4931496,46
21	4380763,59	4931487,2
22	4380763,084	4931487,339
контур 2		
1	4380754,83	4931576,49
2	4380761,38	4931574,97
3	4380759,91	4931569,07
4	4380753,47	4931570,421
5	4380753,33	4931570,45
6	4380754,83	4931576,49
контур 3		
1	4380776,71	4931721,84
2	4380783,25	4931720,21
3	4380781,645	4931713,719
4	4380775,09	4931715,34
5	4380776,71	4931721,84
<b>участок 03.13</b>		
контур 1		
1	4379394,906	4930673,02
2	4379423,98	4930692,19
3	4379428,08	4930689,8
4	4379427,05	4930678
5	4379425,97	4930665,87
6	4379424,25	4930645,92
7	4379423,68	4930639,63
8	4379423,07	4930633,03
9	4379422,23	4930623,5
10	4379421,16	4930611,35
11	4379421,12	4930610,81
12	4379420,57	4930604,7
13	4379420,379	4930602,552
контур 2		
1	4379501,425	4930410,331
2	4379474,02	4930412,52

3	4379471,64	4930382,62
4	4379471,53	4930381,381
5	4379475,06	4930381,261
6	4379485,196	4930383,326
7	4379495,891	4930385,864
8	4379495,692	4930386,578
<b>участок 03.14</b>		
1	4380555,84	4930963,07
2	4380542,16	4930972,36
3	4380532,1	4930979,19
4	4380497,27	4930928,87
5	4380521,14	4930912,49
6	4380522,34	4930911,35
7	4380533,02	4930903,82
8	4380595,83	4930860,64
9	4380599,31	4930858,32
10	4380609,21	4930852,12
11	4380611,58	4930850,51
12	4380610,47	4930848,83
13	4380616,46	4930844,61
14	4380615,32	4930842,96
15	4380635,84	4930828,83
16	4380655,88	4930858,36
17	4380672,94	4930881,861
18	4380674,95	4930884,63
19	4380651,59	4930900,51
20	4380651,04	4930899,76
21	4380649,9	4930898,12
22	4380640,97	4930904,29
23	4380631,21	4930911,04
<b>участок 03.15</b>		
контур 1		
1	4384683,827	4927068,348
2	4384687,1	4927066,51
3	4384692,86	4927066,72
4	4384714,73	4927105,58
5	4384696,28	4927115,97

6	4384677,98	4927126,26
7	4384659,67	4927136,56
8	4384641,36	4927146,85
9	4384604,77	4927167,43
10	4384601,69	4927169,16
11	4384586,464	4927177,726
12	4384568,15	4927188,02
13	4384549,84	4927198,32
14	4384531,53	4927208,61
15	4384513,22	4927218,9
16	4384495,8	4927228,73
17	4384477,5	4927239,02
18	4384459,19	4927249,31
19	4384440,89	4927259,61
20	4384438,271	4927261,083
21	4384422,58	4927269,9
22	4384404,27	4927280,19
23	4384385,97	4927290,49
24	4384367,66	4927300,78
25	4384350,848	4927310,232
<b>контур 2</b>		
1	4384896,95	4926901,21
2	4384899,56	4926898,17
3	4384900,84	4926896,68
4	4384890,09	4926860,79
5	4384884,58	4926842,42
6	4384877,05	4926817,29
7	4384871,28	4926798,02
8	4384869,3	4926794,46
9	4384861,168	4926769,611
<b>участок 03.16</b>		
1	4381060,34	4929673,3
2	4381065,478	4929645,226
3	4381069,357	4929642,235
4	4381075,4	4929642,31
<b>участок 03.17</b>		

1	4380286,09	4929466,35
2	4380286,03	4929460,37
3	4380285,009	4929459,459
4	4380265,62	4929441,145
<b>участок 03.18</b>		
контур 1		
1	4381801,802	4929074,087
2	4381798,49	4929072,58
3	4381794,69	4929074,78
4	4381792,847	4929073,05
5	4381790,375	4929070,73
6	4381786,06	4929066,68
7	4381768,92	4929050,6
8	4381758,82	4929041,11
9	4381746,61	4929033,19
10	4381715,82	4929013,09
11	4381711,54	4929010,3
12	4381687,03	4928994,32
контур 2		
1	4381863,76	4929093,248
2	4381863,9	4929092,14
3	4381870,76	4929093,05
4	4381875,487	4929093,48
5	4381875,181	4929095,265
<b>участок 03.19</b>		
1	4380025,03	4932723,62
2	4380032,6	4932711,7
3	4380038,45	4932701,2
4	4380044,525	4932689,263
5	4380048,88	4932688,25
6	4380052,518	4932690,226
7	4380051,88	4932691,4
8	4380079,99	4932704,79
<b>участок 03.20</b>		
1	4380570,47	4929517,11
2	4380581,05	4929519,29
3	4380596,88	4929464,64

4	4380600,08	4929457,51
5	4380600,695	4929455,698
6	4380602,34	4929445,94
7	4380591,38	4929442,14
8	4380587,43	4929437,15
9	4380454,29	4929313,74
10	4380454,1	4929313,89
<b>участок 03.21</b>		
контур 1		
1	4380130,305	4930427,925
2	4380131,56	4930427,99
3	4380134,84	4930404,6
4	4380140,32	4930397,8
5	4380139,21	4930396,83
6	4380140,75	4930390,32
7	4380138,63	4930388,13
8	4380137,74	4930384,48
9	4380140,6	4930363,35
10	4380144,409	4930333,323
контур 2		
1	4380153,145	4930297,12
2	4380161,03	4930289,57
3	4380161,69	4930281,05
4	4380158,572	4930280,52
5	4380155,93	4930280,07
6	4380157,88	4930250,89
7	4380163,79	4930251,9
<b>участок 03.22</b>		
1	4382589,221	4925679,043
2	4382590,24	4925683,38
3	4382581,98	4925685,31
4	4382578,31	4925685,87
5	4382568,576	4925687,017
6	4382564,479	4925685,886
7	4382558,206	4925683,426
8	4382554,55	4925682
9	4382553,96	4925683,71

<b>10</b>	4382552,38	4925683,18
<b>11</b>	4382553,08	4925681,49
<b>12</b>	4382552,2	4925681,18
<b>13</b>	4382552,399	4925680,616
<b>участок 03.23</b>		
<b>1</b>	4381827,545	4927451,892
<b>2</b>	4381828,12	4927450,29
<b>3</b>	4381828,091	4927450,094
<b>4</b>	4381815,007	4927445,067
<b>5</b>	4381807,54	4927442,83
<b>6</b>	4381806,124	4927442,346
<b>7</b>	4381799,949	4927453,245
<b>8</b>	4381790,112	4927458,047
<b>9</b>	4381783,27	4927465,34
<b>НАХИМОВСКИЙ РАЙОН</b>		
<b>участок 04.1</b>		
<b>1</b>	4382706,86	4933204,91
<b>2</b>	4382709,17	4933189,42
<b>3</b>	4382710,97	4933174,52
<b>4</b>	4382712,37	4933162,85
<b>5</b>	4382712,421	4933162,858
<b>участок 04.2</b>		
контур 1		
<b>1</b>	4384480,336	4935638,947
<b>2</b>	4384482,76	4935638,69
<b>3</b>	4384474,97	4935668,72
<b>4</b>	4384468,78	4935692,44
<b>5</b>	4384461,804	4935692,208
контур 2		
<b>1</b>	4384503,216	4935469,897
<b>2</b>	4384503,751	4935469,787
<b>3</b>	4384504,66	4935485,78
<b>4</b>	4384505,81	4935506,06
<b>5</b>	4384506,08	4935510,96
<b>6</b>	4384504,575	4935511,094
контур 3		
<b>1</b>	4384608,13	4935764,59



2	4384608,13	4935764,59
3	4384608,89	4935735,65
4	4384612,1	4935701,683
5	4384643,59	4935698,95
6	4384724,76	4935699,74
7	4384759,39	4935698,4
8	4384740,92	4935662,72
9	4384731,8	4935645,11
10	4384722,7	4935627,55
11	4384709,94	4935612,53
12	4384704,22	4935618,06
13	4384685,75	4935608,66
14	4384683,9	4935598,21
15	4384640,31	4935577,85
16	4384631,86	4935576,01
17	4384615,64	4935576,58
18	4384599,41	4935577,15
19	4384599,06	4935564,06
20	4384575,86	4935561,24
21	4384567,48	4935546,75
22	4384525,9	4935533,38
23	4384521,97	4935555,76
24	4384523,58	4935555,98
25	4384521,7	4935567,15
26	4384519,81	4935575,78
27	4384516,98	4935587,5
28	4384513,97	4935599,58
29	4384510,84	4935611,01
30	4384504,32	4935627,68
31	4384502,479	4935634,88
32	4384498,58	4935658,67
33	4384496,49	4935666,85
34	4384493,85	4935677,16
35	4384491,54	4935686,19
36	4384489,69	4935693,47
37	4384488,88	4935696,43
38	4384476,62	4935733,25

39	4384468,46	4935753,37
40	4384464,82	4935763,79
41	4384458,15	4935780,03
42	4384452	4935795
43	4384485,11	4935799,66
44	4384517,83	4935803,94
45	4384518,05	4935800,78
46	4384541,03	4935801,58
47	4384541,97	4935774,99
48	4384537,55	4935761,69
49	4384556,89	4935763,31
50	4384565,96	4935764,09
51	4384565,6	4935768,29
52	4384585,74	4935766,43
53	4384586,03	4935764,22
54	4384608,13	4935764,59
контур 4		
1	4384437,76	4935178,52
2	4384442,08	4935178,36
3	4384462,1	4935177,21
4	4384479,97	4935177,3
5	4384486,81	4935178,37
6	4384504,13	4935191,41
7	4384504,2	4935196,02
8	4384506,01	4935206,89
9	4384509,21	4935223,45
10	4384512,65	4935240,47
11	4384515,46	4935254,74
12	4384516,24	4935258,72
13	4384520,46	4935280,19
14	4384524,98	4935303,23
15	4384529,68	4935303,23
16	4384544,58	4935303,23
17	4384540,86	4935308,47
18	4384530,45	4935331,02
19	4384524,5	4935345,43
20	4384523,87	4935357,07

21	4384523,3	4935367,96
22	4384523,55	4935374,56
23	4384524,31	4935395,08
24	4384524,87	4935410,11
25	4384525,3	4935421,71
26	4384525,87	4935429,79
27	4384527,19	4935448,4
28	4384528,87	4935464,68
29	4384530,59	4935480,96
30	4384529,05	4935491,19
31	4384529,13	4935493,76
32	4384529,87	4935517,63
33	4384536,31	4935521,15
34	4384551,68	4935523,75
35	4384558,28	4935525,14
36	4384578,16	4935531,43
37	4384593,41	4935536,26
38	4384602,99	4935542,07
39	4384618,13	4935551,28
40	4384636,06	4935559,98
41	4384676,55	4935579,64
42	4384690,61	4935586,46
43	4384698,03	4935592,11
44	4384712,42	4935603,07
45	4384713,01	4935604,02
46	4384721,51	4935614,21
47	4384727,06	4935621,55
48	4384732,286	4935628,964
49	4384738,18	4935636,41
50	4384741,69	4935641,41
51	4384741,75	4935641,37
52	4384746,94	4935648,19
53	4384755,01	4935657,43
54	4384762,24	4935665,69
55	4384770,471	4935675,121
56	4384770,485	4935675,113
57	4384779,29	4935681,66

58	4384787,42	4935687,86
59	4384785,04	4935690,19
60	4384793,17	4935697
61	4384795,56	4935693,99
62	4384808,32	4935703,59
63	4384831,65	4935704,6
64	4384872,68	4935706,38
65	4384897,017	4935708,125
66	4384895,96	4935713,52
67	4384891,57	4935736,02
68	4384889,52	4935746,43
69	4384887,54	4935756,55
70	4384989,25	4935744,78
71	4385047,88	4935742,96
72	4385108,93	4935745,48
73	4385183,97	4935754,86
74	4385225,4	4935765,28
75	4385234,26	4935771,46
76	4385256,19	4935776,84
77	4385299,23	4935787,4
78	4385303,67	4935788,49
79	4385307,9	4935790,8
<b>участок 04.3</b>		
контур 1		
1	4386352,74	4938044,74
2	4386353,68	4938045,17
3	4386364,95	4938067,92
4	4386375,64	4938093,72
5	4386379,63	4938124,69
6	4386353,48	4938127,35
7	4386331,77	4938129,71
8	4386311,67	4938131,57
9	4386285,53	4938133,62
10	4386284,231	4938123,728
контур 2		
1	4386437,753	4938130,89
2	4386435,38	4938131,04

3	4386431,59	4938131,28
4	4386412,547	4938133,871
5	4386397,48	4938135,8
6	4386393,95	4938136,25
7	4386377,54	4938138,75
8	4386374,91	4938139,15
9	4386359,79	4938140,31
10	4386353,95	4938140,71
11	4386337,41	4938143,51
12	4386334,15	4938144,06
13	4386317,53	4938145,35
14	4386316,17	4938145,45
15	4386298,74	4938147,78
16	4386299,93	4938161,48
17	4386296,296	4938176,147
18	4386300,38	4938199,88
<b>участок 04.4</b>		
контур 1		
1	4386944,79	4937816,476
2	4386950,348	4937842,062
3	4386968,107	4937862,778
4	4386974,94	4937856,92
5	4386971,67	4937853,12
6	4386958,66	4937837,93
7	4386952,968	4937811,722
контур 2		
1	4386957,8	4937749,73
2	4386958,03	4937753,5
3	4386964,87	4937768,16
4	4386970,52	4937780,44
5	4386989,42	4937812,36
6	4387000,542	4937825,334
7	4387009,978	4937812,798
<b>участок 04.5</b>		
контур 1		
1	4387171,559	4937403,224
2	4387181,402	4937396,365

контур 2		
1	4387169,66	4937446,035
2	4387176,35	4937446,81
3	4387179,01	4937434,35
4	4387201,93	4937418,19
5	4387218,91	4937406,21
6	4387234,44	4937394,64
7	4387250,76	4937383,07
8	4387253,23	4937381,37
9	4387285,46	4937357,15
участок 04.6		
контур 1		
1	4382921,354	4933466,405
2	4382917,86	4933479,63
3	4382913,54	4933493,02
4	4382914,01	4933507,48
5	4382912,66	4933519,4
6	4382911,046	4933536,719
7	4382908,22	4933536,46
контур 2		
1	4382915,826	4933522,946
2	4382915,93	4933519,54
3	4382916,54	4933511,28
4	4382917,96	4933500,65
5	4382918,09	4933500,51
6	4382918,97	4933493,65
7	4382919,84	4933488,33
8	4382920,06	4933487,49
9	4382921,2	4933484,58
10	4382925,028	4933478,217
контур 3		
1	4382933,94	4933416,32
2	4382934,33	4933417,19
3	4382931,07	4933432,03
4	4382930,8	4933434,21
5	4382928,72	4933443,04
6	4382925,697	4933451,649

<b>участок 04.7</b>		
контур 1		
1	4382831,55	4932396,93
2	4382824,06	4932394,81
3	4382827,7	4932382,5
4	4382829,72	4932380,69
контур 2		
1	4382885,42	4932503,401
2	4382884,349	4932503,371
3	4382888,033	4932426,123
4	4382893,966	4932370,205
5	4382907,091	4932370,982
6	4382928,33	4932373,24
контур 3		
8	4382875,7	4932367,2
9	4382876,693	4932367,38
10	4382875,148	4932405,413
11	4382868,547	4932467,597
12	4382866,976	4932500,575
13	4382862,99	4932502,17
<b>участок 04.8</b>		
1	4383154,56	4931488,86
2	4383150,86	4931495,35
3	4383149,45	4931497,9
4	4383145,91	4931504,49
5	4383144,24	4931505,39
<b>участок 04.9</b>		
контур 1		
1	4381955,36	4931295,68
2	4381989,607	4931240,623
3	4382001,03	4931251,05
контур 2		
1	4382193,01	4931298,99
2	4382170,09	4931288,24
3	4382158,38	4931287,93
4	4382142,39	4931285,59
5	4382133,22	4931274,72

6	4382132,51	4931273,9
7	4382131,84	4931273,02
8	4382127,53	4931276,66
9	4382115,39	4931286,78
10	4382110,76	4931291,54
11	4382103,14	4931295,3
12	4382110,73	4931316,2
13	4382103,75	4931322,94
14	4382111,83	4931330,01
15	4382115,455	4931331,79
16	4382108,441	4931342,795
17	4382097,034	4931351,523
18	4382083,91	4931367,7
контур 3		
1	4382081,022	4931381,113
2	4382080,19	4931384,6
3	4382079,82	4931389,68
4	4382079,86	4931394,78
5	4382080,29	4931399,67
6	4382082,94	4931409,38
7	4382085,47	4931414,07
8	4382088,674	4931418,007
9	4382086,04	4931421,88
10	4382091,48	4931425,57
11	4382096,46	4931428,93
12	4382101,94	4931432,65
13	4382104,69	4931430,33
14	4382105,02	4931429,84
15	4382105,71	4931428,87
16	4382107,11	4931428,07
17	4382117,569	4931430,943
18	4382116,03	4931436,24
19	4382115,305	4931438,699
контур 4		
1	4382132,568	4931459,897
2	4382125,26	4931461,1
3	4382114,83	4931461,25



4	4382107,54	4931461,31
5	4382100,69	4931461,22
6	4382097,77	4931460,57
7	4382092,61	4931459,95
8	4382089,82	4931458,95
9	4382088,37	4931458,63
10	4382081,48	4931456,98
11	4382064,11	4931450,01
12	4382054,37	4931460,12
13	4382051,8	4931461,64
14	4382053,47	4931465,82
15	4382056,87	4931473,23
16	4382058,02	4931476,07
17	4382059,85	4931480,46
18	4382062,72	4931479,36
19	4382071,825	4931500,446
контур5		
1	4382062,45	4931550,13
2	4382084,587	4931538,857
3	4382075,53	4931520,54
4	4382067,92	4931502,41
5	4382051,233	4931488,971
6	4382046,52	4931485,438
7	4382042,328	4931491,474
8	4382036,52	4931487,44
9	4382036,428	4931487,372
контур 6		
1	4382215,66	4931610,75
2	4382213,68	4931611,26
3	4382202,14	4931613,53
4	4382198,29	4931614,21
5	4382182,83	4931616,25
6	4382170,84	4931618,14
7	4382165,11	4931619,05
8	4382157,47	4931619,86
9	4382147,04	4931621,87
10	4382142,37	4931623,17

<b>11</b>	4382125,761	4931627,046
<b>12</b>	4382122,65	4931626,78
<b>13</b>	4382115,05	4931615,97
<b>14</b>	4382114,44	4931616,47
<b>15</b>	4382105,75	4931603,85
<b>16</b>	4382103,52	4931602,72
<b>17</b>	4382091,52	4931602,98
<b>18</b>	4382090,85	4931600,31
<b>19</b>	4382100,15	4931590,27
<b>20</b>	4382102,33	4931588
<b>21</b>	4382109,96	4931584,35
<b>22</b>	4382099,24	4931580,86
контур 7		
<b>1</b>	4382125,307	4931654,569
<b>2</b>	4382121,445	4931636,602
<b>3</b>	4382118,044	4931628,528
<b>4</b>	4382118,706	4931628,076
<b>5</b>	4382111,387	4931618,581
<b>6</b>	4382109,13	4931617,44
<b>7</b>	4382109,87	4931615,87
<b>8</b>	4382102,79	4931605,78
<b>9</b>	4382095,32	4931608,129
<b>10</b>	4382091,452	4931610,239
<b>11</b>	4382089,1	4931612,77
<b>12</b>	4382087,32	4931615,87
<b>13</b>	4382085,353	4931613,566
<b>14</b>	4382076,27	4931618,52
контур 8		
<b>1</b>	4382143,536	4931630,044
<b>2</b>	4382143,07	4931626,67
<b>3</b>	4382134,73	4931628,06
<b>4</b>	4382122,78	4931631,29
<b>5</b>	4382124,74	4931640,97
<b>6</b>	4382128,11	4931654,18
контур 9		
<b>1</b>	4382197,25	4931645,32
<b>2</b>	4382197,917	4931645,203

3	4382194,34	4931624,88
4	4382193,27	4931623,51
<b>участок 04.10</b>		
1	4381785,43	4931555,48
2	4381791,967	4931543,949
3	4381788,9	4931542,21
4	4381789,77	4931540,38
5	4381783,01	4931536,63
6	4381782,76	4931533,48
7	4381781,531	4931530,031
<b>участок 04.11</b>		
1	4383785,2	4931020,03
2	4383789,81	4931025,65
3	4383782,19	4931032,07
4	4383777,55	4931026,57
5	4383776,911	4931025,812
6	4383784,59	4931019,37
7	4383785,2	4931020,03
<b>участок 04.12</b>		
<b>контур 1</b>		
1	4382685,81	4930650,4
2	4382696,02	4930635,26
3	4382707,7	4930619,02
4	4382719,57	4930599,88
5	4382729,75	4930582,65
6	4382740,66	4930565,97
7	4382760,77	4930531,28
8	4382757,36	4930529,22
9	4382727,57	4930545,79
10	4382721,18	4930552,41
<b>контур 2</b>		
1	4382715,27	4930630,35
2	4382715,93	4930629,23
3	4382721,76	4930622,09
4	4382724,81	4930617,68
5	4382768,96	4930554,57
6	4382781,11	4930536,01

7	4382795,92	4930514,41
8	4382797,71	4930513,42
9	4382801,16	4930511,08
10	4382801,707	4930508,128
<b>участок 04.13</b>		
контур 1		
1	4381930,21	4930578,68
2	4381938,776	4930591,985
3	4381948,4	4930598,94
4	4381955,33	4930597,38
5	4382056,87	4930624,72
контур 2		
1	4381968,98	4930559,969
2	4381966,42	4930542,75
3	4381958,61	4930524,2
4	4381948,78	4930493,09
5	4381948,02	4930473,88
6	4381949,83	4930456,86
7	4381954,54	4930436,95
8	4381960,16	4930419,86
9	4381962,41	4930403,65
10	4381961,93	4930380,48
11	4381962,19	4930366,81
12	4381961,05	4930359,53
13	4381966,6	4930317,11
14	4381971,37	4930306,26
15	4381983,89	4930289,06
16	4382007,71	4930280,61
контур 3		
1	4381933,48	4930607,8
2	4381976,369	4930617,982
<b>участок 04.14</b>		
контур 1		
1	4385744,41	4930407,59
2	4385787,441	4930430,986
3	4385808,25	4930428,787
<b>участок 04.15</b>		

1	4384013,137	4931341,627
2	4384013,54	4931341,94
3	4384031,61	4931317,58
4	4384049,82	4931292,57
<b>участок 04.16</b>		
контур 1		
1	4382257,062	4935288,182
2	4382257,34	4935289
3	4382244,62	4935293,88
4	4382240,11	4935295,31
5	4382214,36	4935303,73
6	4382213,12	4935303,53
контур 2		
1	4382395,63	4935241,96
2	4382395,28	4935241,32
3	4382394,58	4935238,48
4	4382396,32	4935235,63
5	4382417,44	4935227,87
6	4382425,64	4935226,12
7	4382426,341	4935227,134
<b>участок 04.17</b>		
1	4383056,35	4936074,91
2	4383052,87	4936069,05
3	4383058,91	4936064,87
4	4383064,309	4936060,916
<b>участок 04.18</b>		
контур 1		
1	4383539,43	4935759,07
2	4383547,68	4935757,54
3	4383545,96	4935748,25
4	4383537,7	4935749,78
5	4383539,43	4935759,07
контур 2		
1	4383553,67	4935761,4
2	4383551,92	4935762,17
3	4383545,34	4935763,28
4	4383533,45	4935762,08

<b>5</b>	4383529,429	4935760,448
<b>участок 04.19</b>		
<b>1</b>	4384833,02	4931691,66
<b>2</b>	4384835,08	4931690,58
<b>3</b>	4384854,5	4931671,98
<b>4</b>	4384860,57	4931665,282

<b>№ точки</b>	<b>X</b>	<b>Y</b>
<b>3</b>	4381948,4	4930598,94
<b>4</b>	4381955,33	4930597,38
<b>5</b>	4382056,87	4930624,72
<b>контур 2</b>		
<b>1</b>	4381968,98	4930559,969
<b>2</b>	4381966,42	4930542,75
<b>3</b>	4381958,61	4930524,2
<b>4</b>	4381948,78	4930493,09
<b>5</b>	4381948,02	4930473,88
<b>6</b>	4381949,83	4930456,86
<b>7</b>	4381954,54	4930436,95
<b>8</b>	4381960,16	4930419,86
<b>9</b>	4381962,41	4930403,65
<b>10</b>	4381961,93	4930380,48
<b>11</b>	4381962,19	4930366,81
<b>12</b>	4381961,05	4930359,53
<b>13</b>	4381966,6	4930317,11
<b>14</b>	4381971,37	4930306,26
<b>15</b>	4381983,89	4930289,06
<b>16</b>	4382007,71	4930280,61
<b>контур 3</b>		
<b>1</b>	4381933,48	4930607,8
<b>2</b>	4381976,369	4930617,982
<b>участок 04.14</b>		
<b>контур 1</b>		
<b>1</b>	4385744,41	4930407,59
<b>2</b>	4385787,441	4930430,986
<b>3</b>	4385808,25	4930428,787
<b>участок 04.15</b>		
<b>1</b>	4384013,137	4931341,627
<b>2</b>	4384013,54	4931341,94
<b>3</b>	4384031,61	4931317,58
<b>4</b>	4384049,82	4931292,57
<b>участок 04.16</b>		
<b>контур 1</b>		

<b>№ точки</b>	<b>X</b>	<b>Y</b>
<b>1</b>	4382257,062	4935288,182
<b>2</b>	4382257,34	4935289
<b>3</b>	4382244,62	4935293,88
<b>4</b>	4382240,11	4935295,31
<b>5</b>	4382214,36	4935303,73
<b>6</b>	4382213,12	4935303,53
<b>контур 2</b>		
<b>1</b>	4382395,63	4935241,96
<b>2</b>	4382395,28	4935241,32
<b>3</b>	4382394,58	4935238,48
<b>4</b>	4382396,32	4935235,63
<b>5</b>	4382417,44	4935227,87
<b>6</b>	4382425,64	4935226,12
<b>7</b>	4382426,341	4935227,134
<b>участок 04.17</b>		
<b>1</b>	4383056,35	4936074,91
<b>2</b>	4383052,87	4936069,05
<b>3</b>	4383058,91	4936064,87
<b>4</b>	4383064,309	4936060,916
<b>участок 04.18</b>		
<b>контур 1</b>		
<b>1</b>	4383539,43	4935759,07
<b>2</b>	4383547,68	4935757,54
<b>3</b>	4383545,96	4935748,25
<b>4</b>	4383537,7	4935749,78
<b>5</b>	4383539,43	4935759,07
<b>контур 2</b>		
<b>1</b>	4383553,67	4935761,4
<b>2</b>	4383551,92	4935762,17
<b>3</b>	4383545,34	4935763,28
<b>4</b>	4383533,45	4935762,08
<b>5</b>	4383529,429	4935760,448
<b>участок 04.19</b>		
<b>1</b>	4384833,02	4931691,66
<b>2</b>	4384835,08	4931690,58
<b>3</b>	4384854,5	4931671,98



№ ТОЧКИ	X	Y
4	4384860,57	4931665,282